



КОМИТЕТ ПО ОХРАНЕ ОБЪЕКТОВ КУЛЬТУРНОГО НАСЛЕДИЯ РОСТОВСКОЙ ОБЛАСТИ

ПОСТАНОВЛЕНИЕ

от 30.07.2018 № 20/01-01/177

г. Ростов-на-Дону

Об утверждении границ территории объекта культурного наследия регионального значения «Здание городского коммерческого училища, 1905 г., арх. Н.М. Соколов»

В соответствии со статьей 3¹ Федерального закона от 25.06.2002 № 73-ФЗ «Об объектах культурного наследия (памятниках истории и культуры) народов Российской Федерации», на основании проекта границ территории объекта культурного наследия регионального значения «Здание городского коммерческого училища, 1905 г., арх. Н.М. Соколов», постановления Главы Администрации Ростовской области от 09.10.1998 № 411 «О принятии на государственную охрану памятников истории и культуры г. Ростова-на-Дону и мерах по их охране» комитет по охране объектов культурного наследия Ростовской области **п о с т а н о в л я е т:**


1. Утвердить границы территории объекта культурного наследия регионального значения «Здание городского коммерческого училища, 1905 г., арх. Н.М. Соколов», расположенного по адресу: Ростовская область, г. Ростов-на-Дону, ул. Социалистическая, 162/32/47а, Богатынский спуск/ул. Петровская, литер А (уточненный адрес: Ростовская область, г. Ростов-на-Дону, ул. Социалистическая, 162, литер А), состоящего на государственной охране в соответствии с постановлением Главы Администрации Ростовской области от 09.10.1998 № 411, согласно приложению.

2. Определить, что деятельность в границах территории объекта культурного наследия, указанного в пункте 1 настоящего постановления, осуществляется в соответствии с требованиями, предусмотренными статьями 5¹, 47³ Федерального закона от 25.06.2002 № 73-ФЗ.

3. Настоящее постановление вступает в силу со дня его официального опубликования.

4. Контроль за выполнением настоящего постановления возложить на заместителя председателя комитета по охране объектов культурного наследия Ростовской области – начальника отдела охраны объектов культурного наследия Коробову И.В.

Председатель комитета
по охране объектов культурного
наследия Ростовской области



И.В. Грунский

Приложение
к постановлению
комитета по охране объектов
культурного наследия
Ростовской области
от 30.07.2018 № 20/01-01/177

ГРАНИЦЫ

территории объекта культурного наследия
регионального значения «Здание городского коммерческого училища, 1905 г.,
арх. Н.М. Соколов», расположенного по адресу: Ростовская область,
г. Ростов-на-Дону, ул. Социалистическая, 162/32/47а, Богатыновский спуск/
ул. Петровская, литер А (уточненный адрес: Ростовская область,
г. Ростов-на-Дону, ул. Социалистическая, 162, литер А), состоящего на
государственной охране в соответствии с постановлением Главы Администрации
Ростовской области от 09.10.1998 № 411 «О принятии на государственную охрану
памятников истории и культуры г. Ростова-на-Дону и мерах по их охране»

1. Описание границ территории объекта культурного наследия
регионального значения «Здание городского коммерческого училища,
1905 г., арх. Н.М. Соколов», расположенного по адресу: Ростовская область,
г. Ростов-на-Дону, ул. Социалистическая, 162/32/47а, Богатыновский спуск/
ул. Петровская, литер А (уточненный адрес: Ростовская область,
г. Ростов-на-Дону, ул. Социалистическая, 162, литер А), состоящего на
государственной охране в соответствии с постановлением
Главы Администрации Ростовской области от 09.10.1998 № 411

Объект культурного наследия регионального значения «Здание городского
коммерческого училища, 1905 г., арх. Н.М. Соколов» по адресу: Ростовская
область, г. Ростов-на-Дону, ул. Социалистическая, 162/32/47а, Богатыновский
спуск/ул. Петровская, литер А (уточненный адрес: Ростовская область, г. Ростов-
на-Дону, ул. Социалистическая, 162, литер А), состоящий на государственной
охране в соответствии с постановлением Главы Администрации Ростовской
области от 09.10.1998 № 411 (далее – объект культурного наследия), расположен в
исторической части г. Ростова-на-Дону. Рельеф участка, на котором расположен
объект культурного наследия, имеет значительный уклон в южном направлении.

Исходная точка 1 территории объекта культурного наследия расположена на
расстоянии 4,6 метров от северо-западного угла объекта культурного наследия в
северо-северо-западном направлении.

Границы территории объекта культурного наследия проходят:

от точки 1 до точки 2 – на расстоянии 110,05 м в восточном-северо-восточном
направлении;

от точки 2 до точки 3 – на расстоянии 20,11 м в юго-юго-восточном
направлении;

от точки 3 до точки 4 – на расстоянии 2,94 м в западном-юго-западном
направлении;

от точки 4 до точки 5 – на расстоянии 22,99 м в юго-юго-восточном

от точки 5 до точки 6 – на расстоянии 1,11 м в восточном-северо-восточном направлении;

от точки 6 до точки 7 – на расстоянии 9,93 м в юго-юго-восточном направлении;

от точки 7 до точки 8 – на расстоянии 17,54 м в западном-юго-западном направлении;

от точки 8 до точки 9 – на расстоянии 9,18 м в северо-северо-западном направлении;

от точки 9 до точки 10 – на расстоянии 29,74 м в западном-юго-западном направлении;

от точки 10 до точки 11 – на расстоянии 3,47 м в юго-юго-восточном направлении;

от точки 11 до точки 12 – на расстоянии 11,42 м в западном-юго-западном направлении;

от точки 12 до точки 13 – на расстоянии 3,47 м в северо-северо-западном направлении;

от точки 13 до точки 14 – на расстоянии 30,31 м в западном-юго-западном направлении;

от точки 14 до точки 15 – на расстоянии 14,00 м в юго-юго-восточном направлении;

от точки 15 до точки 16 – на расстоянии 1,95 м в восточном-северо-восточном направлении;

от точки 16 до точки 17 – на расстоянии 4,99 м в юго-юго-восточном направлении;

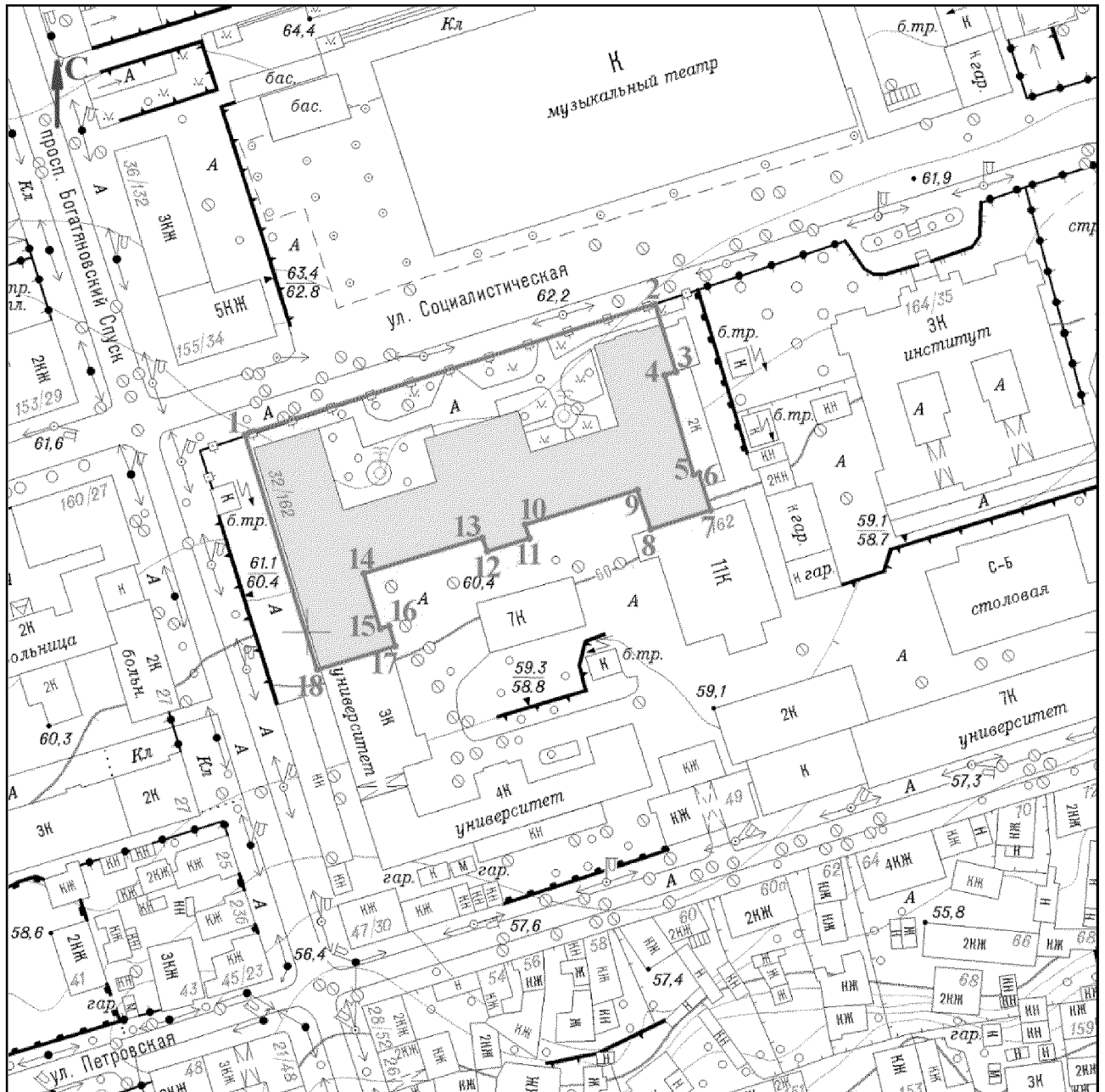
от точки 17 до точки 18 – на расстоянии 21,18 м в западном-юго-западном направлении;

от точки 18 – на расстоянии 63,08 м в северо-северо-западном направлении по границе земельного участка кадастровый номер 61:44:0041106:11, до исходной точки 1.

2. Таблица координат характерных точек границ территории
объекта культурного наследия

Обозначение (номер) характерной точки	Координаты характерных точек во Всемирной геодезической системе координат (WGS-84)		Координаты характерных точек в местной системе координат (МСК)	
	Северной широты	Восточной долготы	X	Y
Точка 1	47°13'25.76	39°43'53.22	421930.32	2205293.82
Точка 2	47°13'26.78	39°43'58.23	421960.12	2205399.76
Точка 3	47°13'26.16	39°43'58.51	421940.76	2205405.21
Точка 4	47°13'26.13	39°43'58.37	421939.96	2205402.38
Точка 5	47°13'25.42	39°43'58.69	421917.83	2205408.61
Точка 6	47°13'25.43	39°43'58.74	421918.13	2205409.68
Точка 7	47°13'25.12	39°43'58.87	421908.57	2205412.37
Точка 8	47°13'24.96	39°43'58.07	421903.82	2205395.49
Точка 9	47°13'25.24	39°43'57.95	421912.66	2205393.00
Точка 10	47°13'24.97	39°43'56.59	421904.61	2205364.37
Точка 11	47°13'24.86	39°43'56.64	421901.27	2205365.31
Точка 12	47°13'24.75	39°43'56.12	421897.95	2205354.38
Точка 13	47°13'24.85	39°43'56.08	421901.29	2205353.45
Точка 14	47°13'24.57	39°43'54.70	421893.08	2205324.27
Точка 15	47°13'24.14	39°43'54.89	421879.60	2205328.06
Точка 16	47°13'24.16	39°43'54.98	421880.13	2205329.94
Точка 17	47°13'24.00	39°43'55.04	421875.33	2205331.29
Точка 18	47°13'23.81	39°43'54.08	421869.60	2205310.90

3. Схема границ территории объекта культурного наследия



Условные обозначения:



– объект культурного наследия;




– границы территории объекта культурного наследия;

1-18

– характерные точки границ территории объекта культурного наследия.

Председатель комитета
по охране объектов культурного
наследия Ростовской области



И.В. Грунский