



КОМИТЕТ ПО ОХРАНЕ ОБЪЕКТОВ КУЛЬТУРНОГО НАСЛЕДИЯ РОСТОВСКОЙ ОБЛАСТИ

ПОСТАНОВЛЕНИЕ

от 30.07.2018 № 20/01-01/175

г. Ростов-на-Дону

Об утверждении границ территории объекта культурного наследия регионального значения «Доходный дом И.Д. Куксы»

В соответствии со статьей 3¹ Федерального закона от 25.06.2002 № 73-ФЗ «Об объектах культурного наследия (памятниках истории и культуры) народов Российской Федерации», на основании проекта границ территории объекта культурного наследия регионального значения «Доходный дом И.Д. Куксы», постановления Главы Администрации Ростовской области от 09.10.1998 № 411 «О принятии на государственную охрану памятников истории и культуры г. Ростова-на-Дону и мерах по их охране» комитет по охране объектов культурного наследия Ростовской области **п о с т а н о в л я е т**:


1. Утвердить границы территории объекта культурного наследия регионального значения «Доходный дом И.Д. Куксы», расположенного по адресу: Ростовская область, г. Ростов-на-Дону, ул. Станиславского, 91, литер А, состоящего на государственной охране в соответствии с постановлением Главы Администрации Ростовской области от 09.10.1998 № 411, согласно приложению.

2. Определить, что деятельность в границах территории объекта культурного наследия, указанного в пункте 1 настоящего постановления, осуществляется в соответствии с требованиями, предусмотренными статьями 5¹, 47³ Федерального закона от 25.06.2002 № 73-ФЗ.

3. Настоящее постановление вступает в силу со дня его официального опубликования.

4. Контроль за выполнением настоящего постановления возложить на заместителя председателя комитета по охране объектов культурного наследия Ростовской области – начальника отдела охраны объектов культурного наследия Коробову И.В.

Председатель комитета
по охране объектов культурного
наследия Ростовской области



И.В. Грунский

Приложение
к постановлению
комитета по охране объектов
культурного наследия
Ростовской области
от 30.07.2018 № 20/01-01/175

ГРАНИЦЫ

территории объекта культурного наследия регионального значения
«Доходный дом И.Д. Куксы», расположенного по адресу: Ростовская область,
г. Ростов-на-Дону, ул. Станиславского, 91, литер А, состоящего на
государственной охране в соответствии с постановлением Главы Администрации
Ростовской области от 09.10.1998 № 411 «О принятии на государственную охрану
памятников истории и культуры г. Ростова-на-Дону и мерах по их охране»

1. Описание границ территории объекта культурного наследия регионального
значения «Доходный дом И.Д. Куксы», расположенного по адресу: Ростовская
область, г. Ростов-на-Дону, ул. Станиславского, 91, литер А, состоящего на
государственной охране в соответствии с постановлением Главы Администрации
Ростовской области от 09.10.1998 № 411

Объект культурного наследия регионального значения «Доходный дом И.Д. Куксы» по адресу: Ростовская область, г. Ростов-на-Дону, ул. Станиславского, 91, литер А, состоящий на государственной охране в соответствии с постановлением Главы Администрации Ростовской области от 09.10.1998 № 411 (далее – объект культурного наследия), расположен в исторической части г. Ростова-на-Дону. Рельеф участка, на котором расположен объект культурного наследия, в планировочном отношении сложный, с заметным уклоном в южном направлении.

Исходная точка 1 территории объекта культурного наследия расположена на юго-западном углу земельного участка кадастровый номер 61:44:0041006:29.

от точки 1 до точки 2 – на расстоянии 24,68 м в северо-северо-западном направлении по границе земельного участка кадастровый номер 61:44:0041006:29;

от точки 2 до точки 3 – на расстоянии 24,30 м в восточном-северо-восточном направлении по грани стены соседнего здания литер Б1 до пересечения с восточной границей земельного участка кадастровый номер 61:44:0041006:29;

от точки 3 до точки 4 – на расстоянии 24,36 м в юго-юго-восточном направлении по границе земельного участка кадастровый номер 61:44:0041006:29;

от точки 4 до точки 5 – на расстоянии 2,96 м в западном-юго-западном направлении по границе земельного участка кадастровый номер 61:44:0041006:29;

от точки 5 до точки 6 – на расстоянии 0,26 м в юго-юго-восточном направлении по границе земельного участка кадастровый номер 61:44:0041006:29;

от точки 6 до точки 7 – на расстоянии 5,23 м в западном-юго-западном направлении по границе земельного участка кадастровый номер 61:44:0041006:29;

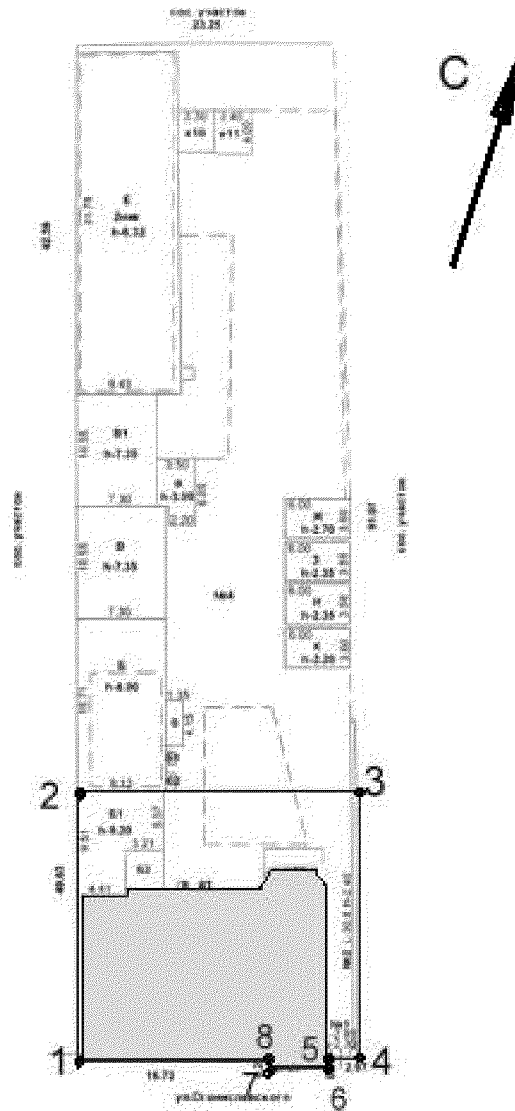
от точки 7 до точки 8 – на расстоянии 0,25 м в северо-северо-западном направлении по границе земельного участка кадастровый номер 61:44:0041006:29;

от точки 8 – на расстоянии 16,72 м в западном-юго-западном направлении по границе земельного участка кадастровый номер 61:44:0041006:29 до исходной точки 1.



2. Таблица координат характерных точек границ территории
объекта культурного наследия

Обозначение (номер) характерной точки	Координаты характерных точек во Всемирной геодезической системе координат (WGS-84)		Координаты характерных точек в местной системе координат (МСК)	
	Северной широты	Восточной долготы	X	Y
Точка 1	47°13'12.40	39°43'26.58	421526.58	2204726.61
Точка 2	47°13'13.17	39°43'26.26	421550.43	2204720.25
Точка 3	47°13'13.39	39°43'27.36	421556.97	2204743.65
Точка 4	47°13'12.64	39°43'27.71	421533.60	2204750.51
Точка 5	47°13'12.60	39°43'27.58	421532.57	2204747.73
Точка 6	47°13'12.59	39°43'27.58	421532.32	2204747.79
Точка 7	47°13'12.55	39°43'27.34	421530.91	2204742.75
Точка 8	47°13'12.55	39°43'27.34	421531.15	2204742.69


3. Схема границ территории объекта культурного наследия



Условные обозначения:

-  – объект культурного наследия;
-  – границы территории объекта культурного наследия;
- 1- 8** – характерные точки границ территории объекта культурного наследия.

Председатель комитета
по охране объектов культурного
наследия Ростовской области



И.В. Грунский