



КОМИТЕТ ПО ОХРАНЕ ОБЪЕКТОВ КУЛЬТУРНОГО НАСЛЕДИЯ РОСТОВСКОЙ ОБЛАСТИ

ПОСТАНОВЛЕНИЕ

от 30.07.2018 № 20/01-01/181

г. Ростов-на-Дону

Об утверждении границ территории объекта культурного наследия регионального значения «Четырехэтажный жилой дом с магазином, 1953 г.»

В соответствии со статьей 3¹ Федерального закона от 25.06.2002 № 73-ФЗ «Об объектах культурного наследия (памятниках истории и культуры) народов Российской Федерации», на основании проекта границ территории объекта культурного наследия регионального значения «Четырехэтажный жилой дом с магазином, 1953 г.», постановления Главы Администрации Ростовской области от 09.10.1998 № 411 «О принятии на государственную охрану памятников истории и культуры г. Ростова-на-Дону и мерах по их охране» комитет по охране объектов культурного наследия Ростовской области **п о с т а н о в л я е т**:


1. Утвердить границы территории объекта культурного наследия регионального значения «Четырехэтажный жилой дом с магазином, 1953 г.», расположенного по адресу: Ростовская область, г. Ростов-на-Дону, ул. Темерницкая, 55/22, пер. Соборный, ул. Серафимовича, 58, литер А, состоящего на государственной охране в соответствии с постановлением Главы Администрации Ростовской области от 09.10.1998 № 411, согласно приложению.

2. Определить, что деятельность в границах территории объекта культурного наследия, указанного в пункте 1 настоящего постановления, осуществляется в соответствии с требованиями, предусмотренными статьями 5¹, 47³ Федерального закона от 25.06.2002 № 73-ФЗ.

3. Настоящее постановление вступает в силу со дня его официального опубликования.

4. Контроль за выполнением настоящего постановления возложить на заместителя председателя комитета по охране объектов культурного наследия Ростовской области — начальника отдела охраны объектов культурного наследия Коробову И.В.

Председатель комитета
по охране объектов культурного
наследия Ростовской области



И.В. Грунский

Приложение
к постановлению
комитета по охране объектов
культурного наследия
Ростовской области
от 30.07.2018 № 20/01-01/181

ГРАНИЦЫ

территории объекта культурного наследия регионального значения «Четырехэтажный жилой дом с магазином, 1953 г.», расположенного по адресу: Ростовская область, г. Ростов-на-Дону, ул. Темерницкая, 55/22, пер. Соборный, ул. Серафимовича, 58, литер А, состоящего на государственной охране в соответствии с постановлением Главы Администрации Ростовской области от 09.10.1998 № 411 «О принятии на государственную охрану памятников истории и культуры г. Ростова-на-Дону и мерах по их охране»

1. Описание границ территории объекта культурного наследия регионального значения «Четырехэтажный жилой дом с магазином, 1953 г.», расположенного по адресу: Ростовская область, г. Ростов-на-Дону, ул. Темерницкая, 55/22, пер. Соборный, ул. Серафимовича, 58, литер А, состоящего на государственной охране в соответствии с постановлением Главы Администрации Ростовской области от 09.10.1998 № 411

Объект культурного наследия регионального значения «Четырехэтажный жилой дом с магазином, 1953 г.» по адресу: Ростовская область, г. Ростов-на-Дону, ул. Темерницкая, 55/22, пер. Соборный, ул. Серафимовича, 58, литер А, состоящий на государственной охране в соответствии с постановлением Главы Администрации Ростовской области от 09.10.1998 № 411 (далее – объект культурного наследия) расположен в исторической части г. Ростова-на-Дону. Рельеф участка, на котором расположен объект культурного наследия, имеет уклон в южную сторону.

Исходная точка 1 территории объекта культурного наследия расположена на юго-восточном углу земельного участка кадастровый номер 61:44:0050710:1.

Границы территории объекта культурного наследия проходят:

от точки 1 до точки 2 — на расстоянии 24,15 м в западном-юго-западном направлении по границе земельного участка кадастровый номер 61:44:0050710:1;

от точки 2 до точки 3 — на расстоянии 2,63 м в западном-северо-западном направлении по границе земельного участка кадастровый номер 61:44:0050710:1;

от точки 3 до точки 4 — на расстоянии 39,25 м в северо-северо-западном направлении по границе земельного участка кадастровый номер 61:44:0050710:1;

от точки 4 до точки 5 — на расстоянии 2,74 м в северо-северо-восточном направлении по границе земельного участка кадастровый номер 61:44:0050710:1;

от точки 5 до точки 6 — на расстоянии 14,19 м в восточном-северо-восточном направлении по границе земельного участка кадастровый номер 61:44:0050710:1;

от точки 6 до точки 7 — на расстоянии 31,18 м в юго-юго-восточном направлении по грани стены дворового восточного фасада основного объема объекта культурного наследия;

от точки 7 до точки 8 — на расстоянии 9,07 м в восточном-северо-восточном

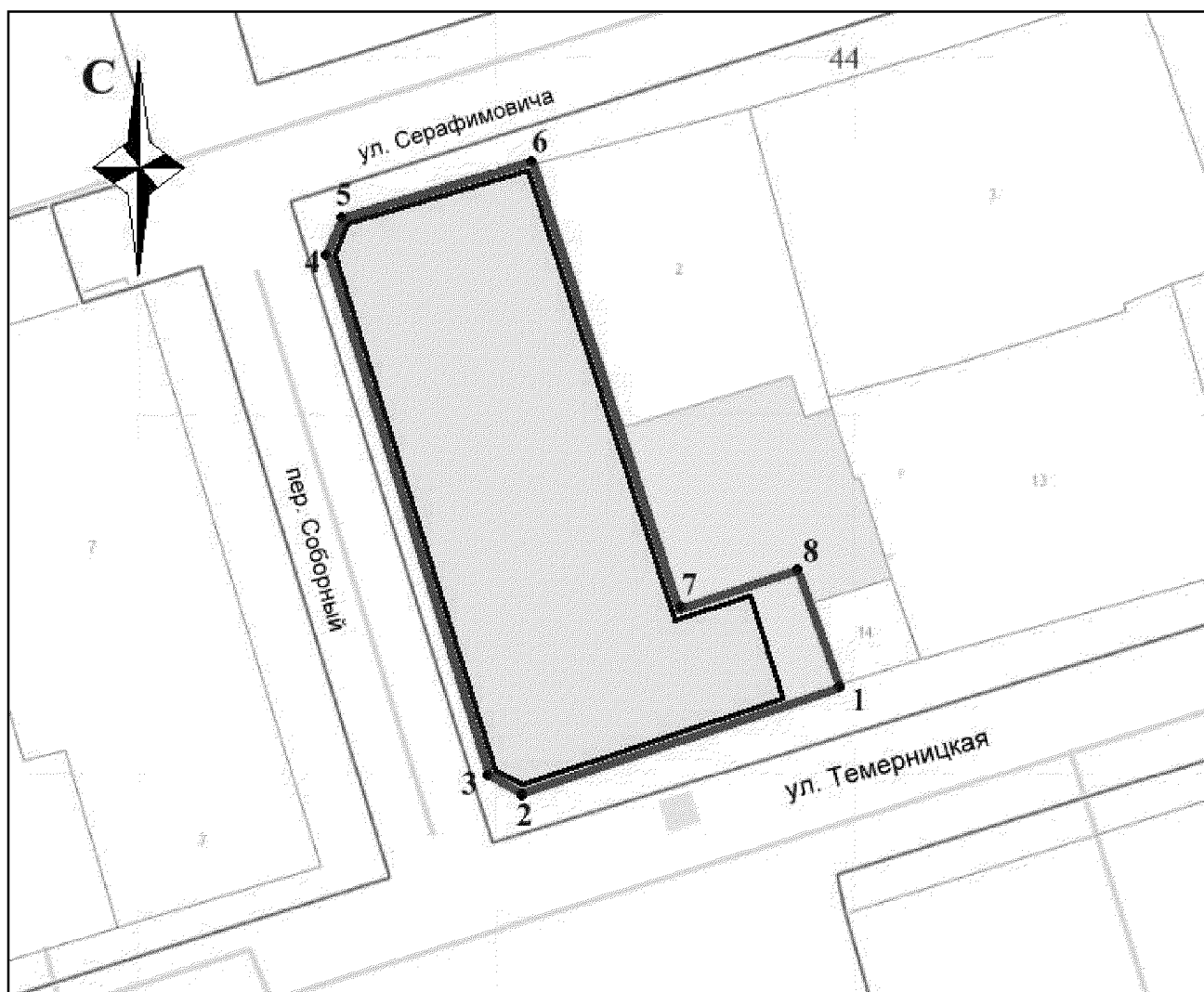
направлении по грани стены дворового северного фасада объекта культурного наследия;

от точки 8 — на расстоянии 11,50 м в юго-юго-восточном направлении по границе земельного участка кадастровый номер 61:44:0050710:1 до исходной точки 1.


2. Таблица координат характерных точек границ территории
объекта культурного наследия

Обозначение (номер) характерной точки	Координаты характерных точек во Всемирной геодезической системе координат (WGS-84)		Координаты характерных точек в местной системе координат (МСК)	
	Северной широты	Восточной долготы	X	Y
Точка 1	47°13'07.30	39°42'42.53	421384.03	2203797.39
Точка 2	47°13'07.05	39°42'41.45	421376.76	2203774.36
Точка 3	47°13'07.09	39°42'41.33	421377.97	2203772.02
Точка 4	47°13'08.30	39°42'40.78	421415.66	2203761.05
Точка 5	47°13'08.38	39°42'40.83	421418.22	2203762.03
Точка 6	47°13'08.51	39°42'41.47	421421.95	2203775.72
Точка 7	47°13'07.55	39°42'41.94	421392.18	2203785.00
Точка 8	47°13'07.65	39°42'42.35	421394.91	2203793.65

3. Схема границ территории объекта культурного наследия



Условные обозначения:




— объект культурного наследия;



— границы территории объекта культурного наследия;

1 — 8 — характерные точки границ территории объекта культурного наследия.

Председатель комитета
по охране объектов культурного
наследия Ростовской области



И.В. Грунский