



КОМИТЕТ ПО ОХРАНЕ ОБЪЕКТОВ КУЛЬТУРНОГО НАСЛЕДИЯ РОСТОВСКОЙ ОБЛАСТИ

ПОСТАНОВЛЕНИЕ

от 29.08.2018 № 20/01-01/204

г. Ростов-на-Дону

Об утверждении границ территории объекта культурного наследия регионального значения «Нахичеванское церковно-приходское училище Святой Рипсимэ, 1891 г.»

В соответствии со статьей 3¹ Федерального закона от 25.06.2002 № 73-ФЗ «Об объектах культурного наследия (памятниках истории и культуры) народов Российской Федерации», на основании проекта границ территории объекта культурного наследия регионального значения «Нахичеванское церковно-приходское училище Святой Рипсимэ, 1891 г.», постановления Главы Администрации Ростовской области от 09.10.1998 № 411 «О принятии на государственную охрану памятников истории и культуры г. Ростова-на-Дону и мерах по их охране» комитет по охране объектов культурного наследия Ростовской области **п о с т а н о в л я е т**:


1. Утвердить границы территории объекта культурного наследия регионального значения «Нахичеванское церковно-приходское училище Святой Рипсимэ, 1891 г.», расположенного по адресу: Ростовская область, г. Ростов-на-Дону, ул. 27-я линия, 4, литер А, состоящего на государственной охране в соответствии с постановлением Главы Администрации Ростовской области от 09.10.1998 № 411, согласно приложению.

2. Определить, что деятельность в границах территории объекта культурного наследия, указанного в пункте 1 настоящего постановления, осуществляется в соответствии с требованиями, предусмотренными статьями 5¹, 47³ Федерального закона от 25.06.2002 № 73-ФЗ.

3. Настоящее постановление вступает в силу со дня его официального опубликования.

4. Контроль за выполнением настоящего постановления возложить на заместителя председателя комитета по охране объектов культурного наследия Ростовской области – начальника отдела охраны объектов культурного наследия Коробову И.В.

Председатель комитета
по охране объектов культурного
наследия Ростовской области



И.В. Грунский

Приложение
к постановлению
комитета по охране объектов
культурного наследия
Ростовской области
от 29.08.2018 № 20/01-01/204

ГРАНИЦЫ

территории объекта культурного наследия регионального значения
«Нахичеванское церковно-приходское училище Святой Рипсимэ, 1891 г.»,
расположенного по адресу: Ростовская область, г. Ростов-на-Дону,
ул. 27-я линия, 4, литер А, состоящего на государственной охране в
соответствии с постановлением Главы Администрации Ростовской области от
09.10.1998 № 411 «О принятии на государственную охрану памятников истории и
культуры г. Ростова-на-Дону и мерах по их охране»

1. Таблица координат характерных точек границ территории объекта культурного наследия регионального значения «Нахичеванское церковно-приходское училище Святой Рипсимэ, 1891 г.», расположенного по адресу: Ростовская область, г. Ростов-на-Дону, ул. 27-я линия, 4, литер А, состоящего на государственной охране в соответствии с постановлением Главы Администрации Ростовской области от 09.10.1998 № 411 «О принятии на государственную охрану памятников истории и культуры г. Ростова-на-Дону и мерах по их охране»


Объект культурного наследия регионального значения «Нахичеванское церковно-приходское училище Святой Рипсимэ, 1891 г.», расположен по адресу: Ростовская область, г. Ростов-на-Дону, ул. 27-я линия, 4, литер А, состоит на государственной охране в соответствии с постановлением Главы Администрации Ростовской области от 09.10.1998 № 411 (далее – объект культурного наследия).


Обозначение (номер) характерной точки	Координаты характерных точек во Всемирной геодезической системе координат (WGS-84)		Координаты характерных точек в местной системе координат (МСК)	
	Северной широты	Восточной долготы	X	Y
Точка 1	47°13'51.17	39°46'00.26	422672.57	2207978.60
Точка 2	47°13'51.28	39°46'01.04	422675.82	2207995.10
Точка 3	47°13'51.41	39°46'01.91	422679.43	2208013.45
Точка 4	47°13'50.58	39°46'02.23	422653.67	2208019.91
Точка 5	47°13'50.25	39°46'00.64	422643.98	2207986.23

2. Схема границ территории объекта культурного наследия



Условные обозначения:

 – объект культурного наследия;

 – границы территории объекта культурного наследия;

1-5 – характерные точки границ территории объекта культурного наследия.

Председатель комитета
по охране объектов культурного
наследия Ростовской области



И.В. Грунский