



КОМИТЕТ ПО ОХРАНЕ ОБЪЕКТОВ КУЛЬТУРНОГО НАСЛЕДИЯ РОСТОВСКОЙ ОБЛАСТИ

ПОСТАНОВЛЕНИЕ

от 17.09.2018 № 20/01-01/206

г. Ростов-на-Дону

Об утверждении границ территории объекта культурного наследия регионального значения «Домовладение Д.-Ш. и Ф. Файвушевичей»

В соответствии со статьей 3¹ Федерального закона от 25.06.2002 № 73-ФЗ «Об объектах культурного наследия (памятниках истории и культуры) народов Российской Федерации», на основании проекта границ территории объекта культурного наследия регионального значения «Домовладение Д.-Ш. и Ф. Файвушевичей», постановления Главы Администрации Ростовской области от 09.10.1998 № 411 «О принятии на государственную охрану памятников истории и культуры г. Ростова-на-Дону и мерах по их охране», комитет по охране объектов культурного наследия Ростовской области **п о с т а н о в л я е т**:

1. Утвердить границы территории объекта культурного наследия регионального значения «Домовладение Д.-Ш. и Ф. Файвушевичей», расположенного по адресу: Ростовская область, г. Ростов-на-Дону, ул. Темерницкая, 64/69, ул. Московская, литеры А, Б, Б1, состоящего на государственной охране в соответствии с постановлением Главы Администрации Ростовской области от 09.10.1998 № 411, согласно приложению.

2. Определить, что деятельность в границах территории объекта культурного наследия, указанного в пункте 1 настоящего постановления, осуществляется в соответствии с требованиями, предусмотренными статьями 5¹, 47³ Федерального закона от 25.06.2002 № 73-ФЗ.

3. Настоящее постановление вступает в силу со дня его официального опубликования.

4. Контроль за выполнением настоящего постановления возложить на заместителя председателя комитета по охране объектов культурного наследия Ростовской области – начальника отдела охраны объектов культурного наследия Коробову И.В.

Председатель комитета
по охране объектов культурного
наследия Ростовской области



И.В. Грунский

Приложение
к постановлению
комитета по охране объектов
культурного наследия
Ростовской области
от 17.09.2018 № 20/01-01/206

ГРАНИЦЫ

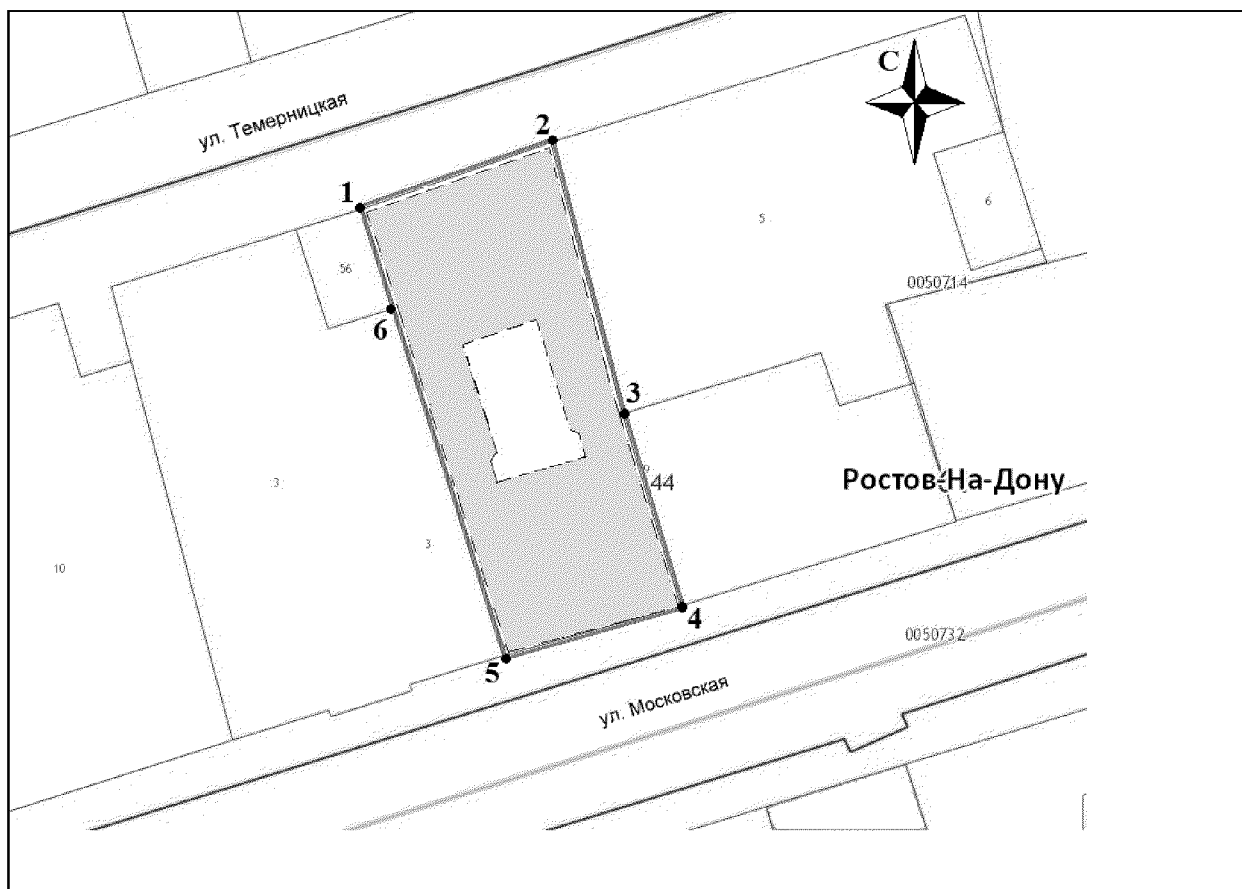
территории объекта культурного наследия регионального значения
«Домовладение Д.-Ш. и Ф. Файвушевичей», расположенного по адресу:
Ростовская область, г. Ростов-на-Дону, ул. Темерницкая, 64/69, ул. Московская,
литеры А, Б, Б1, состоящего на государственной охране в соответствии
постановлением Главы Администрации Ростовской области от 09.10.1998 № 411
«О принятии на государственную охрану памятников истории и культуры
г. Ростова-на-Дону и мерах по их охране»

1. Таблица координат характерных точек границ территории объекта
культурного наследия регионального значения
«Домовладение Д.-Ш. и Ф. Файвушевичей», расположенного по адресу:
Ростовская область, г. Ростов-на-Дону, ул. Темерницкая, 64/69, ул. Московская,
литеры А, Б, Б1, состоящего на государственной охране в соответствии
постановлением Главы Администрации Ростовской области от 09.10.1998 № 411
«О принятии на государственную охрану памятников истории и культуры
г. Ростова-на-Дону и мерах по их охране»


Объект культурного наследия регионального значения «Домовладение Д.-Ш. и Ф. Файвушевичей» расположен по адресу: Ростовская область, г. Ростов-на-Дону, ул. Темерницкая, 64/69, ул. Московская, литеры А, Б, Б1, состоит на государственной охране в соответствии с постановлением Главы Администрации Ростовской области от 09.10.1998 № 411 (далее – объект культурного наследия).


Обозначение (номер) характерной точки	Координаты характерных точек во Всемирной геодезической системе координат (WGS-84)		Координаты характерных точек в местной системе координат (МСК)	
	Северной широты	Восточной долготы	X	Y
Точка 1	47°13'09.57	39°42'56.08	421449.63	2204083.53
Точка 2	47°13'09.77	39°42'56.90	421455.41	2204100.87
Точка 3	47°13'08.96	39°42'57.21	421430.53	2204107.05
Точка 4	47°13'08.40	39°42'57.47	421412.93	2204112.10
Точка 5	47°13'08.25	39°42'56.70	421408.73	2204096.02
Точка 6	47°13'09.28	39°42'56.22	421440.52	2204086.31

2. Схема границ территории объекта культурного наследия




Условные обозначения:

 – месторасположение объекта культурного наследия;

 – границы территории объекта культурного наследия;

1-6 – характерные точки границ территории объекта культурного наследия.

Председатель комитета
по охране объектов культурного
наследия Ростовской области



И.В. Грунский