



КОМИТЕТ ПО ОХРАНЕ ОБЪЕКТОВ КУЛЬТУРНОГО НАСЛЕДИЯ РОСТОВСКОЙ ОБЛАСТИ

ПОСТАНОВЛЕНИЕ

от 19.09.2018 № 20/01-01/220

г. Ростов-на-Дону

Об утверждении границ территории выявленного объекта культурного наследия «Жилой дом Б.З. Хельмер, III четв. XIX в.» (уточненное наименование: «Жилой дом С.Т. Дудзинского, III четв. XIX в.»)

В соответствии со статьей 3¹ Федерального закона от 25.06.2002 № 73-ФЗ «Об объектах культурного наследия (памятниках истории и культуры) народов Российской Федерации», на основании проекта границ территории выявленного объекта культурного наследия «Жилой дом Б.З. Хельмер, III четв. XIX в.» (уточненное наименование: «Жилой дом С.Т. Дудзинского, III четв. XIX в.»), приказа государственного учреждения «Областная инспекция по охране и эксплуатации памятников истории и культуры» от 29.12.2004 № 191 «Об утверждении списка выявленных объектов культурного наследия», комитет по охране объектов культурного наследия Ростовской области **п о с т а н о в л я е т**:

1. Утвердить границы территории выявленного объекта культурного наследия «Жилой дом Б.З. Хельмер, III четв. XIX в.» (уточненное наименование: «Жилой дом С.Т. Дудзинского, III четв. XIX в.»), расположенного по адресу: Ростовская область, г. Ростов-на-Дону, ул. Ульяновская, 27 (уточненный адрес: Ростовская область, г. Ростов-на-Дону, ул. Ульяновская, 27/11, пер. Семашко, литеры А, а), состоящего на государственной охране в соответствии с приказом государственного учреждения «Областная инспекция по охране и эксплуатации памятников истории и культуры» от 29.12.2004 № 191, согласно приложению.

2. Определить, что деятельность в границах территории объекта культурного наследия, указанного в пункте 1 настоящего постановления, осуществляется в соответствии с требованиями, предусмотренными статьями 5¹, 47³ Федерального закона от 25.06.2002 № 73-ФЗ.

3. Настоящее постановление вступает в силу со дня его официального опубликования.

4. Контроль за выполнением настоящего постановления возложить на заместителя председателя комитета по охране объектов культурного наследия Ростовской области — начальника отдела охраны объектов культурного наследия Коробову И.В.

Председатель комитета
по охране объектов культурного
наследия Ростовской области



И.В. Грунский

Приложение
к постановлению
комитета по охране объектов
культурного наследия
Ростовской области
от 19.09.2018 № 20/01-01/220

ГРАНИЦЫ

территории выявленного объекта культурного наследия «Жилой дом Б.З. Хельмер, III четв. XIX в.» (уточненное наименование: «Жилой дом С.Т. Дудзинского, III четв. XIX в.»), расположенного по адресу: Ростовская область, г. Ростов-на-Дону, ул. Ульяновская, 27 (уточненный адрес: Ростовская область, г. Ростов-на-Дону, ул. Ульяновская, 27/11, пер. Семашко, литеры А, а), состоящего на государственной охране в соответствии с приказом государственного учреждения «Областная инспекция по охране и эксплуатации памятников истории и культуры» от 29.12.2004 № 191 «Об утверждении списка выявленных объектов культурного наследия»

1. Таблица координат характерных точек границ территории
выявленного объекта культурного наследия

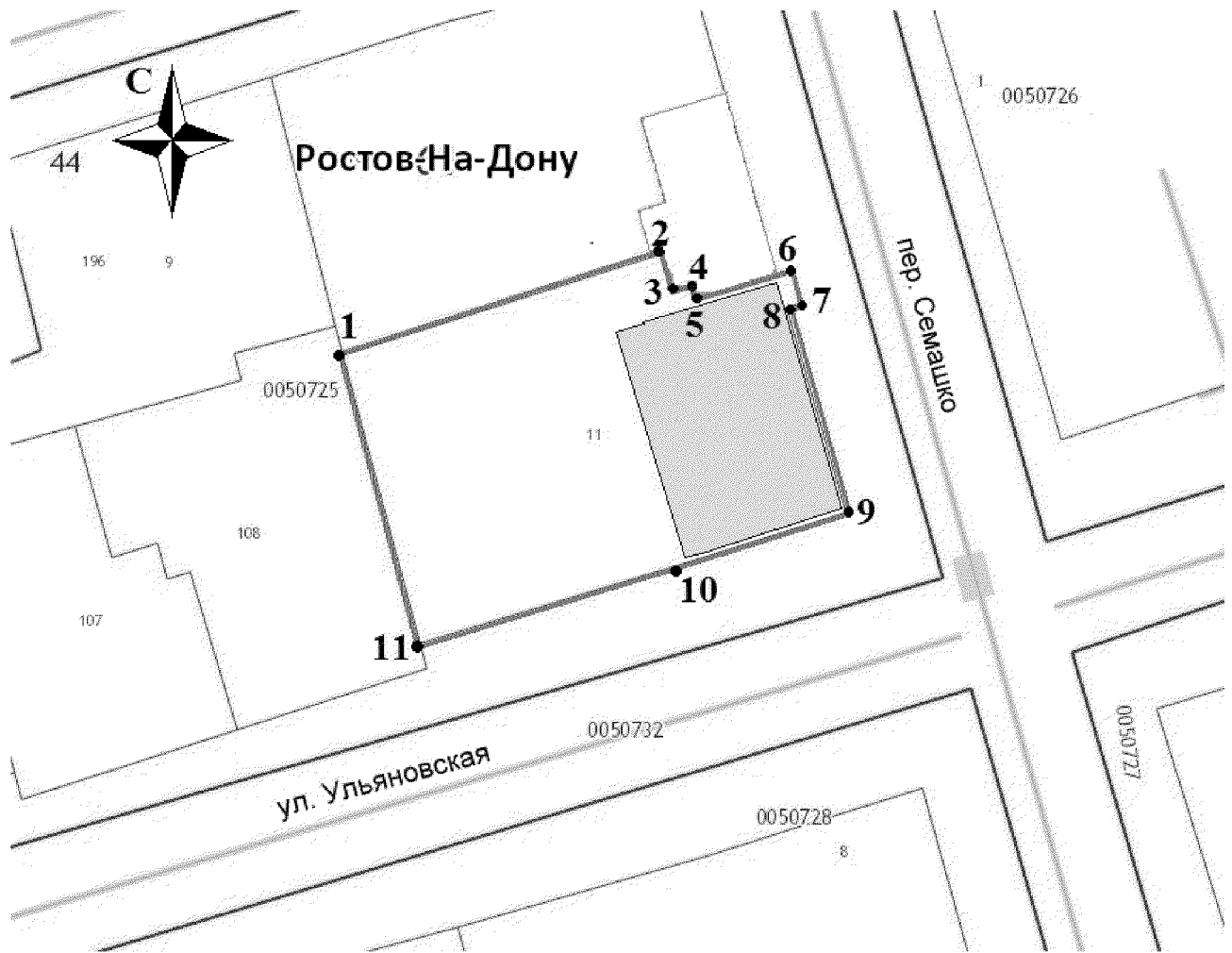
«Жилой дом Б.З. Хельмер, III четв. XIX в.» (уточненное наименование: «Жилой дом С.Т. Дудзинского, III четв. XIX в.»), расположенного по адресу: Ростовская область, г. Ростов-на-Дону, ул. Ульяновская, 27 (уточненный адрес: Ростовская область, г. Ростов-на-Дону, ул. Ульяновская, 27/11, пер. Семашко, литеры А, а), состоящего на государственной охране в соответствии с приказом государственного учреждения «Областная инспекция по охране и эксплуатации памятников истории и культуры» от 29.12.2004 № 191 «Об утверждении списка выявленных объектов культурного наследия»

Выявленный объект культурного наследия «Жилой дом Б.З. Хельмер, III четв. XIX в.» (уточненное наименование: «Жилой дом С.Т. Дудзинского, III четв. XIX в.») расположен по адресу: Ростовская область, г. Ростов-на-Дону, ул. Ульяновская, 27 (уточненный адрес: Ростовская область, г. Ростов-на-Дону, ул. Ульяновская, 27/11, пер. Семашко, литеры А, а), состоит на государственной охране в соответствии с приказом государственного учреждения «Областная инспекция по охране и эксплуатации памятников истории и культуры» от 29.12.2004 № 191 (далее – объект культурного наследия).


Обозначение (номер) характерной точки	Координаты характерных точек во Всемирной геодезической системе координат (WGS-84)		Координаты характерных точек в местной системе координат (МСК)	
	Северной широты	Восточной долготы	X	Y
Точка 1	47°12'58.24	39°42'53.39	421100.60	2204021.33
Точка 2	47°12'58.47	39°42'54.48	421107.49	2204044.28
Точка 3	47°12'58.38	39°42'54.52	421104.62	2204045.06

Точка 4	47°12'58.39	39°42'54.58	421104.99	2204046.41
Точка 5	47°12'58.36	39°42'54.60	421104.02	2204046.68
Точка 6	47°12'58.43	39°42'54.93	421105.97	2204053.76
Точка 7	47°12'58.36	39°42'54.96	421103.75	2204054.28
Точка 8	47°12'58.35	39°42'54.91	421103.49	2204053.36
Точка 9	47°12'57.87	39°42'55.12	421088.72	2204057.40
Точка 10	47°12'57.75	39°42'54.56	421085.23	2204045.62
Точка 11	47°12'57.57	39°42'53.66	421079.81	2204026.55

2. Схема границ территории объекта культурного наследия



Условные обозначения:



— объект культурного наследия;




— границы территории объекта культурного наследия;

1-11

— характерные точки границ территории объекта культурного наследия.

Председатель комитета
по охране объектов культурного
наследия Ростовской области



И.В. Грунский