



## КОМИТЕТ ПО ОХРАНЕ ОБЪЕКТОВ КУЛЬТУРНОГО НАСЛЕДИЯ РОСТОВСКОЙ ОБЛАСТИ

### ПОСТАНОВЛЕНИЕ

от 24.09.2018 № 20/01-01/227

г. Ростов-на-Дону

#### Об утверждении границ территории выявленного объекта культурного наследия «Доходный дом В.С. Роева, кон. XIX в.» (уточненное наименование: «Доходный дом М.Г. Бабиевой, 1898 г.»)

В соответствии со статьей 3<sup>1</sup> Федерального закона от 25.06.2002 № 73-ФЗ «Об объектах культурного наследия (памятниках истории и культуры) народов Российской Федерации», на основании проекта границ территории выявленного объекта культурного наследия «Доходный дом В.С. Роева, кон. XIX в.» (уточненное наименование: «Доходный дом М.Г. Бабиевой, 1898 г.»), приказа государственного учреждения «Областная инспекция по охране и эксплуатации памятников истории и культуры» от 20.12.2004 № 183 «Об утверждении списка выявленных объектов культурного наследия», комитет по охране объектов культурного наследия Ростовской области **п о с т а н о в л я е т**:


1. Утвердить границы территории выявленного объекта культурного наследия «Доходный дом В.С. Роева, кон. XIX в.» (уточненное наименование: «Доходный дом М.Г. Бабиевой, 1898 г.»), расположенного по адресу: Ростовская область, г. Ростов-на-Дону, пер. Газетный, 54/2, ул. Суворова (уточненный адрес: Ростовская область, г. Ростов-на-Дону, пер. Газетный, 54/2, ул. Суворова, литер А), состоящего на государственной охране в соответствии с приказом государственного учреждения «Областная инспекция по охране и эксплуатации памятников истории и культуры» от 20.12.2004 № 183, согласно приложению.

2. Определить, что деятельность в границах территории объекта культурного наследия, указанного в пункте 1 настоящего постановления, осуществляется в соответствии с требованиями, предусмотренными статьями 5<sup>1</sup>, 47<sup>3</sup> Федерального закона от 25.06.2002 № 73-ФЗ.

3. Настоящее постановление вступает в силу со дня его официального опубликования.

4. Контроль за выполнением настоящего постановления возложить на заместителя председателя комитета по охране объектов культурного наследия Ростовской области — начальника отдела охраны объектов культурного наследия Коробову И.В.

Председатель комитета  
по охране объектов культурного  
наследия Ростовской области



И.В. Грунский

Приложение  
к постановлению  
комитета по охране объектов  
культурного наследия  
Ростовской области  
от 24.09.2018 № 20/01-01/227

**ГРАНИЦЫ**

территории выявленного объекта культурного наследия «Доходный дом В.С. Роева, кон. XIX в.» (уточненное наименование: «Доходный дом М.Г. Бабиевой, 1898 г.»), расположенного по адресу: Ростовская область, г. Ростов-на-Дону, пер. Газетный, 54/2, ул. Суворова (уточненный адрес: Ростовская область, г. Ростов-на-Дону, пер. Газетный, 54/2, ул. Суворова, литер А), состоящего на государственной охране в соответствии с приказом государственного учреждения «Областная инспекция по охране и эксплуатации памятников истории и культуры» от 20.12.2004 № 183 «Об утверждении списка выявленных объектов культурного наследия»

1. Таблица координат характерных точек границ территории выявленного объекта культурного наследия «Доходный дом В.С. Роева, кон. XIX в.» (уточненное наименование: «Доходный дом М.Г. Бабиевой, 1898 г.»), расположенного по адресу: Ростовская область, г. Ростов-на-Дону, пер. Газетный, 54/2, ул. Суворова (уточненный адрес: Ростовская область, г. Ростов-на-Дону, пер. Газетный, 54/2, ул. Суворова, литер А), состоящего на государственной охране в соответствии с приказом государственного учреждения «Областная инспекция по охране и эксплуатации памятников истории и культуры» от 20.12.2004 № 183 «Об утверждении списка выявленных объектов культурного наследия»


Выявленный объект культурного наследия «Доходный дом В.С. Роева, кон. XIX в.» (уточненное наименование: «Доходный дом М.Г. Бабиевой, 1898 г.») расположен по адресу: Ростовская область, г. Ростов-на-Дону, пер. Газетный, 54/2, ул. Суворова (уточненный адрес: Ростовская область, г. Ростов-на-Дону, пер. Газетный, 54/2, ул. Суворова, литер А), состоит на государственной охране в соответствии с приказом государственного учреждения «Областная инспекция по охране и эксплуатации памятников истории и культуры» от 20.12.2004 № 183 (далее – объект культурного наследия).

Обозначение (номер) характерной точки	Координаты характерных точек во Всемирной геодезической системе координат (WGS-84)		Координаты характерных точек в местной системе координат (МСК)	
	Северной широты	Восточной долготы	X	Y
Точка 1	47°13'21.43	39°42'55.90	421816.09	2204085.80
Точка 2	47°13'22.28	39°42'55.52	421842.44	2204078.24
Точка 3	47°13'22.33	39°42'55.57	421843.96	2204079.23
Точка 4	47°13'22.49	39°42'56.38	421848.60	2204096.27
Точка 5	47°13'22.06	39°42'56.57	421835.18	2204100.08
Точка 6	47°13'22.01	39°42'56.35	421833.87	2204095.38
Точка 7	47°13'21.56	39°42'56.55	421819.62	2204099.41

## 2. Схема границ территории объекта культурного наследия



Условные обозначения:



— объект культурного наследия;




— границы территории объекта культурного наследия;

1-7

— характерные точки границ территории объекта культурного наследия.

Председатель комитета  
по охране объектов культурного  
наследия Ростовской области



И.В. Грунский