



КОМИТЕТ ПО ОХРАНЕ ОБЪЕКТОВ КУЛЬТУРНОГО НАСЛЕДИЯ РОСТОВСКОЙ ОБЛАСТИ

ПОСТАНОВЛЕНИЕ

от 24.09.2018 № 20/01-01/235

г. Ростов-на-Дону

Об утверждении границ территории выявленного объекта культурного наследия «Частная женская гимназия Филипповой, 1910-е гг.» (уточненное наименование: «Здание женской гимназии А.А. Филипьевой, 1916 г.»)

В соответствии со статьей 3¹ Федерального закона от 25.06.2002 № 73-ФЗ «Об объектах культурного наследия (памятниках истории и культуры) народов Российской Федерации», на основании проекта границ территории выявленного объекта культурного наследия «Частная женская гимназия Филипповой, 1910-е гг.» (уточненное наименование: «Здание женской гимназии А.А. Филипьевой, 1916 г.»), приказа государственного учреждения «Областная инспекция по охране и эксплуатации памятников истории и культуры» от 20.12.2004 № 183 «Об утверждении списка выявленных объектов культурного наследия», комитет по охране объектов культурного наследия Ростовской области **п о с т а н о в л я е т**:


1. Утвердить границы территории выявленного объекта культурного наследия «Частная женская гимназия Филипповой, 1910-е гг.» (уточненное наименование: «Здание женской гимназии А.А. Филипьевой, 1916 г.»), расположенного по адресу: Ростовская область, г. Ростов-на-Дону, пер. Газетный, 82/108, ул. М. Горького (уточненный адрес: Ростовская область, г. Ростов-на-Дону, ул. М. Горького, 108/82, пер. Газетный, литер А), состоящего на государственной охране в соответствии с приказом государственного учреждения «Областная инспекция по охране и эксплуатации памятников истории и культуры» от 20.12.2004 № 183, согласно приложению.

2. Определить, что деятельность в границах территории объекта культурного наследия, указанного в пункте 1 настоящего постановления, осуществляется в соответствии с требованиями, предусмотренными статьями 5¹, 47³ Федерального закона от 25.06.2002 № 73-ФЗ.

3. Настоящее постановление вступает в силу со дня его официального опубликования.

4. Контроль за выполнением настоящего постановления возложить на заместителя председателя комитета по охране объектов культурного наследия Ростовской области — начальника отдела охраны объектов культурного наследия Коробову И.В.

Председатель комитета
по охране объектов культурного
наследия Ростовской области



И.В. Грунский

Приложение
к постановлению
комитета по охране объектов
культурного наследия
Ростовской области
от 24.09.2018 № 20/01-01/235

ГРАНИЦЫ

территории выявленного объекта культурного наследия «Частная женская гимназия Филипповой, 1910-е гг.» (уточненное наименование: «Здание женской гимназии А.А. Филипьевой, 1916 г.»), расположенного по адресу: Ростовская область, г. Ростов-на-Дону, пер. Газетный, 82/108, ул. М. Горького (уточненный адрес: Ростовская область, г. Ростов-на-Дону, ул. М. Горького, 108/82, пер. Газетный, литер А), состоящего на государственной охране в соответствии с приказом государственного учреждения «Областная инспекция по охране и эксплуатации памятников истории и культуры» от 20.12.2004 № 183 «Об утверждении списка выявленных объектов культурного наследия»

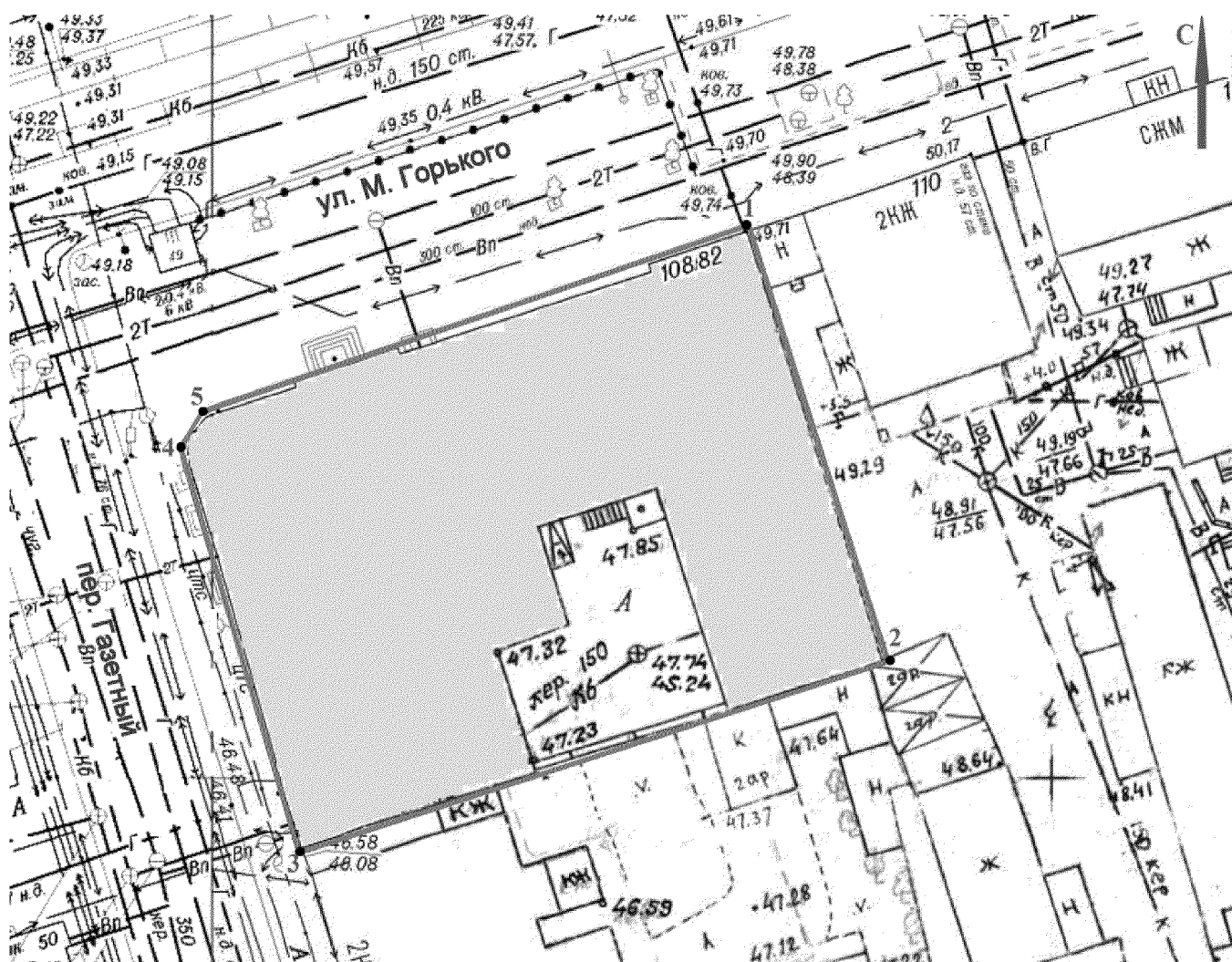
1. Таблица координат характерных точек границ территории
выявленного объекта культурного наследия

«Частная женская гимназия Филипповой, 1910-е гг.» (уточненное наименование: «Здание женской гимназии А.А. Филипьевой, 1916 г.»), расположенного по адресу: Ростовская область, г. Ростов-на-Дону, пер. Газетный, 82/108, ул. М. Горького (уточненный адрес: Ростовская область, г. Ростов-на-Дону, ул. М. Горького, 108/82, пер. Газетный, литер А), состоящего на государственной охране в соответствии с приказом государственного учреждения «Областная инспекция по охране и эксплуатации памятников истории и культуры» от 20.12.2004 № 183 «Об утверждении списка выявленных объектов культурного наследия»


Выявленный объект культурного наследия «Частная женская гимназия Филипповой, 1910-е гг.» (уточненное наименование: «Здание женской гимназии А.А. Филипьевой, 1916 г.») расположен по адресу: Ростовская область, г. Ростов-на-Дону, пер. Газетный, 82/108, ул. М. Горького (уточненный адрес: Ростовская область, г. Ростов-на-Дону, ул. М. Горького, 108/82, пер. Газетный, литер А), состоит на государственной охране в соответствии с приказом государственного учреждения «Областная инспекция по охране и эксплуатации памятников истории и культуры» от 20.12.2004 № 183 (далее – объект культурного наследия).

Обозначение (номер) характерной точки	Координаты характерных точек во Всемирной геодезической системе координат (WGS-84)		Координаты характерных точек в местной системе координат (МСК)	
	Северной широты	Восточной долготы	X	Y
Точка 1	47°13'35.33	39°42'51.49	422246.85	2203999.91
Точка 2	47°13'34.49	39°42'51.87	422220.50	2204007.46
Точка 3	47°13'34.15	39°42'50.23	422210.56	2203972.74
Точка 4	47°13'34.91	39°42'49.89	422234.42	2203966.01
Точка 5	47°13'34.99	39°42'49.95	422236.78	2203967.37

2. Схема границ территории объекта культурного наследия



Условные обозначения:



— объект культурного наследия;




— границы территории объекта культурного наследия;

1-5

— характерные точки границ территории объекта культурного наследия.

Председатель комитета
по охране объектов культурного
наследия Ростовской области



И.В. Грунский