



КОМИТЕТ ПО ОХРАНЕ ОБЪЕКТОВ КУЛЬТУРНОГО НАСЛЕДИЯ РОСТОВСКОЙ ОБЛАСТИ

ПОСТАНОВЛЕНИЕ

от 24.09.2018 № 20/01-01/232

г. Ростов-на-Дону

Об утверждении границ территории

выявленного объекта культурного наследия «Дом, в котором жил и работал ростовский краевед М.Б. Краснянский» (уточненное наименование: «Доходный дом М.С. Аладжалова, в котором жил и работал ростовский краевед М.Б. Краснянский»)

В соответствии со статьей 3¹ Федерального закона от 25.06.2002 № 73-ФЗ «Об объектах культурного наследия (памятниках истории и культуры) народов Российской Федерации», на основании проекта границ территории выявленного объекта культурного наследия «Дом, в котором жил и работал ростовский краевед М.Б. Краснянский» (уточненное наименование: «Доходный дом М.С. Аладжалова, в котором жил и работал ростовский краевед М.Б. Краснянский»), приказа государственного учреждения «Областная инспекция по охране и эксплуатации памятников истории и культуры» от 20.12.2004 № 183 «Об утверждении списка выявленных объектов культурного наследия», комитет по охране объектов культурного наследия Ростовской области **п о с т а н о в л я е т**:

1. Утвердить границы территории выявленного объекта культурного наследия «Дом, в котором жил и работал ростовский краевед М.Б. Краснянский» (уточненное наименование: «Доходный дом М.С. Аладжалова, в котором жил и работал ростовский краевед М.Б. Краснянский»), расположенного по адресу: Ростовская область, г. Ростов-на-Дону, ул. Б. Садовая, 65А (уточненный адрес: Ростовская область, г. Ростов-на-Дону, ул. Б. Садовая, 65а, литер Б), состоящего на государственной охране в соответствии с приказом государственного учреждения «Областная инспекция по охране и эксплуатации памятников истории и культуры» от 20.12.2004 № 183, согласно приложению.

2. Определить, что деятельность в границах территории объекта культурного наследия, указанного в пункте 1 настоящего постановления, осуществляется в соответствии с требованиями, предусмотренными статьями 5¹, 47³ Федерального закона от 25.06.2002 № 73-ФЗ.

3. Настоящее постановление вступает в силу со дня его официального опубликования.

4. Контроль за выполнением настоящего постановления возложить на заместителя председателя комитета по охране объектов культурного наследия Ростовской области — начальника отдела охраны объектов культурного наследия Коробову И.В.

Председатель комитета
по охране объектов культурного
наследия Ростовской области



И.В. Грунский

Приложение
к постановлению
комитета по охране объектов
культурного наследия
Ростовской области
от 24.09.2018 № 20/01-01/232

ГРАНИЦЫ

территории выявленного объекта культурного наследия «Дом, в котором жил и работал ростовский краевед М.Б. Краснянский» (уточненное наименование: «Доходный дом М.С. Аладжалова, в котором жил и работал ростовский краевед М.Б. Краснянский»), расположенного по адресу: Ростовская область, г. Ростов-на-Дону, ул. Б. Садовая, 65А (уточненный адрес: Ростовская область, г. Ростов-на-Дону, ул. Б. Садовая, 65а, литер Б), состоящего на государственной охране в соответствии с приказом государственного учреждения «Областная инспекция по охране и эксплуатации памятников истории и культуры» от 20.12.2004 № 183 «Об утверждении списка выявленных объектов культурного наследия»

1. Таблица координат характерных точек границ территории выявленного объекта культурного наследия «Дом, в котором жил и работал ростовский краевед М.Б. Краснянский» (уточненное наименование: «Доходный дом М.С. Аладжалова, в котором жил и работал ростовский краевед М.Б. Краснянский»), расположенного по адресу: Ростовская область, г. Ростов-на-Дону, ул. Б. Садовая, 65А (уточненный адрес: Ростовская область, г. Ростов-на-Дону, ул. Б. Садовая, 65а, литер Б), состоящего на государственной охране в соответствии с приказом государственного учреждения «Областная инспекция по охране и эксплуатации памятников истории и культуры» от 20.12.2004 № 183 «Об утверждении списка выявленных объектов культурного наследия»



Выявленный объект культурного наследия «Дом, в котором жил и работал ростовский краевед М.Б. Краснянский» (уточненное наименование: «Доходный дом М.С. Аладжалова, в котором жил и работал ростовский краевед М.Б. Краснянский») расположен по адресу: Ростовская область, г. Ростов-на-Дону, ул. Б. Садовая, 65А (уточненный адрес: Ростовская область, г. Ростов-на-Дону, ул. Б. Садовая, 65а, литер Б), состоит на государственной охране в соответствии с приказом государственного учреждения «Областная инспекция по охране и эксплуатации памятников истории и культуры» от 20.12.2004 № 183 (далее – объект культурного наследия).

Обозначение (номер) характерной точки	Координаты характерных точек во Всемирной геодезической системе координат (WGS-84)		Координаты характерных точек в местной системе координат (МСК)	
	Северной широты	Восточной долготы	X	Y
Точка 1	47°13'22.30	39°43'01.48	421840.93	2204203.44
Точка 2	47°13'21.38	39°43'01.90	421812.47	2204211.94
Точка 3	47°13'21.26	39°43'01.29	421808.74	2204199.07
Точка 4	47°13'22.17	39°43'00.87	421837.19	2204190.57


2. Схема границ территории объекта культурного наследия



Условные обозначения:

-  — объект культурного наследия;
-  — границы территории объекта культурного наследия;
- 1-4 — характерные точки границ территории объекта культурного наследия.

Председатель комитета
по охране объектов культурного
наследия Ростовской области



И.В. Грунский