



КОМИТЕТ ПО ОХРАНЕ ОБЪЕКТОВ КУЛЬТУРНОГО НАСЛЕДИЯ РОСТОВСКОЙ ОБЛАСТИ

ПОСТАНОВЛЕНИЕ

от 25.09.2018 № 20/01-01/238

г. Ростов-на-Дону

Об утверждении границ территории объекта культурного наследия регионального значения «Жилой дом. Эклектика.»

В соответствии со статьей 3¹ Федерального закона от 25.06.2002 № 73-ФЗ «Об объектах культурного наследия (памятниках истории и культуры) народов Российской Федерации», на основании проекта границ территории объекта культурного наследия регионального значения «Жилой дом. Эклектика.», решения Ростовского областного Совета народных депутатов (Малый совет) от 17.12.1992 № 325 «О принятии на государственную охрану памятников истории и культуры Ростовской области» комитет по охране объектов культурного наследия Ростовской области **п о с т а н о в л я е т**:

1. Утвердить границы территории объекта культурного наследия регионального значения «Жилой дом. Эклектика.», расположенного по адресу: Ростовская область, г. Новочеркасск, ул. Декабристов, 133 (уточненный адрес: Ростовская область, г. Новочеркасск, ул. Александровская, 133, литеры А, А1, А2, а3), состоящего на государственной охране в соответствии с решением Ростовского областного Совета народных депутатов (Малый совет) от 17.12.1992 № 325, согласно приложению.

2. Определить, что деятельность в границах территории объекта культурного наследия, указанного в пункте 1 настоящего постановления, осуществляется в соответствии с требованиями, предусмотренными статьями 5¹, 47³ Федерального закона от 25.06.2002 № 73-ФЗ.

3. Настоящее постановление вступает в силу со дня его официального опубликования.

4. Контроль за выполнением настоящего постановления возложить на заместителя председателя комитета по охране объектов культурного наследия Ростовской области – начальника отдела охраны объектов культурного наследия Коробову И.В.

Председатель комитета
по охране объектов культурного
наследия Ростовской области



И.В. Грунский

Приложение
к постановлению
комитета по охране объектов
культурного наследия
Ростовской области
от 25.09.2018 № 20/01-01/238

ГРАНИЦЫ

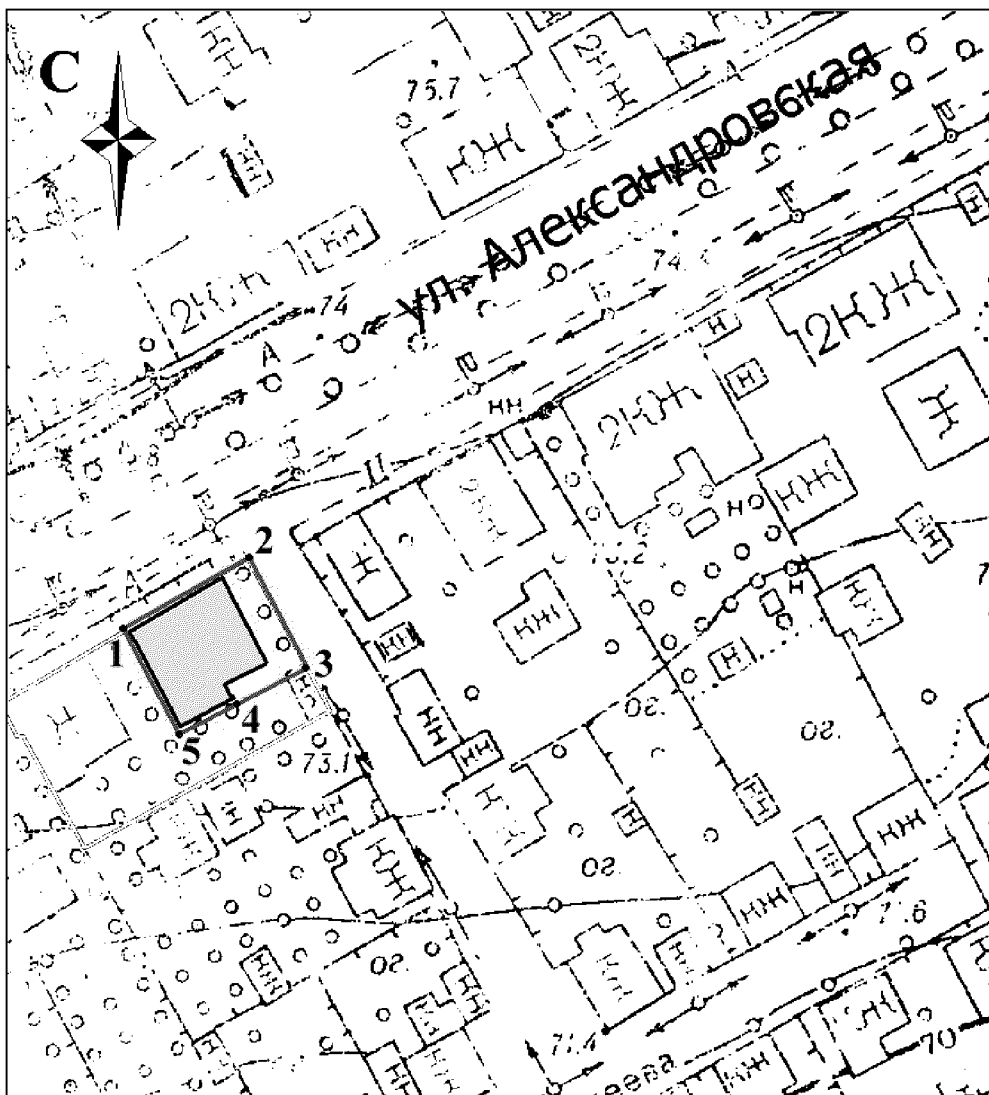
территории объекта культурного наследия регионального значения
«Жилой дом. Эклектика.», расположенного по адресу: Ростовская область,
г. Новочеркасск, ул. Декабристов, 133 (уточненный адрес: Ростовская
область, г. Новочеркасск, ул. Александровская, 133, литеры А, А1, А2, а3),
состоящего на государственной охране в соответствии с решением Ростовского
областного Совета народных депутатов (Малый совет) от 17.12.1992 № 325
«О принятии на государственную охрану памятников истории и культуры
Ростовской области»

1. Таблица координат характерных точек границ территории объекта культурного наследия регионального значения «Жилой дом. Эклектика.», расположенного по адресу: Ростовская область, г. Новочеркасск, ул. Декабристов, 133 (уточненный адрес: Ростовская область, г. Новочеркасск, ул. Александровская, 133, литеры А, А1, А2, а3), состоящего на государственной охране в соответствии с решением Ростовского областного Совета народных депутатов (Малый совет) от 17.12.1992 № 325 «О принятии на государственную охрану памятников истории и культуры Ростовской области»

Объект культурного наследия регионального значения «Жилой дом. Эклектика.» расположен по адресу: Ростовская область, г. Новочеркасск, ул. Декабристов, 133 (уточненный адрес: Ростовская область, г. Новочеркасск, ул. Александровская, 133, литеры А, А1, А2, а3), состоит на государственной охране в соответствии с решением Ростовского областного Совета народных депутатов (Малый совет) от 17.12.1992 № 325 (далее – объект культурного наследия).


Обозначение (номер) характерной точки	Координаты характерных точек во Всемирной геодезической системе координат (WGS-84)		Координаты характерных точек в местной системе координат (МСК)	
	Северной широты	Восточной долготы	X	Y
Точка 1	47°24'20.17	40°05'48.78	441760.51	2233200.40
Точка 2	47°24'20.52	40°05'49.79	441771.30	2233221.85
Точка 3	47°24'19.97	40°05'50.23	441754.01	2233230.76
Точка 4	47°24'19.79	40°05'49.71	441748.50	2233219.77
Точка 5	47°24'19.62	40°05'49.24	441743.57	2233209.94

2. Схема границ территории объекта культурного наследия




Условные обозначения:

 – объект культурного наследия;

 – границы территории объекта культурного наследия;

1-5 – характерные точки границ территории объекта культурного наследия.

Председатель комитета
по охране объектов культурного
наследия Ростовской области



И.В. Грунский