



КОМИТЕТ ПО ОХРАНЕ ОБЪЕКТОВ КУЛЬТУРНОГО НАСЛЕДИЯ РОСТОВСКОЙ ОБЛАСТИ

ПОСТАНОВЛЕНИЕ

от 20.08.2024 № 1720

г. Ростов-на-Дону

О включении выявленного объекта культурного наследия «Дома Л.А. Мато, Е.А. Ахалиной и Л.О. Эрберг» в единый государственный реестр объектов культурного наследия (памятников истории и культуры) народов Российской Федерации в качестве объекта культурного наследия регионального значения (ансамбля) с наименованием «Дома Л.О. Эрберг и П.П. Ревенко», 1895 г., 1910 г., расположенного по адресу: Ростовская область, городской округ город Таганрог, город Таганрог, переулок Добролюбовский, дом 16, об утверждении границ территории и требований к осуществлению деятельности в границах его территории

В соответствии со статьями 3¹ и 18 Федерального закона от 25.06.2002 № 73-ФЗ «Об объектах культурного наследия (памятниках истории и культуры) народов Российской Федерации», статьей 5 Областного закона от 02.03.2015 № 334-ЗС «Об объектах культурного наследия (памятниках истории и культуры) в Ростовской области», актом государственной историко-культурной экспертизы документов, обосновывающих включение выявленного объекта культурного наследия «Дома Л.А. Мато, Е.А. Ахалиной и Л.О. Эрберг», расположенного по адресу: Ростовская область, г. Таганрог, пер. Добролюбовский, 16, литеры Б, Б1, Г, Г3, в единый государственный реестр объектов культурного наследия (памятников истории и культуры) народов Российской Федерации от 17.06.2024 комитет по охране объектов культурного наследия Ростовской области **п о с т а н о в л я е т:**

1. Согласиться с заключением (актом) государственной историко-культурной экспертизы от 17.06.2024, выполненным аттестованным экспертом по проведению государственной историко-культурной экспертизы Кобяковой З.П. (приказ Министерства культуры Российской Федерации от 26.12.2022 № 2671), содержащим вывод об обоснованности включения выявленного объекта культурного наследия «Дома Л.А. Мато, Е.А. Ахалиной и Л.О. Эрберг» в единый государственный реестр объектов культурного наследия (памятников истории и культуры) народов Российской Федерации в качестве объекта культурного наследия регионального значения в виде ансамбля, с наименованием «Дома Л.О. Эрберг и П.П. Ревенко», 1895 г., 1910 г.

2. Включить выявленный объект культурного наследия «Дома Л.А. Мато, Е.А. Ахалиной и Л.О. Эрберг», расположенный по адресу: Ростовская область, г. Таганрог, пер. Добролюбовский, 16, литеры Б, Б1, Г, Г3, в единый

государственный реестр объектов культурного наследия (памятников истории и культуры) народов Российской Федерации в качестве объекта культурного наследия регионального значения (ансамбля) с наименованием «Дома Л.О. Эрберг и П.П. Ревенко», 1895 г., 1910 г., расположенного по адресу: Ростовская область, городской округ город Таганрог, город Таганрог, переулок Добролюбовский, дом 16.

3. Утвердить:

3.1. Границы территории объекта культурного наследия регионального значения (ансамбля) «Дома Л.О. Эрберг и П.П. Ревенко», 1895 г., 1910 г., расположенного по адресу: Ростовская область, городской округ город Таганрог, город Таганрог, переулок Добролюбовский, дом 16, согласно приложению № 1.


3.2. Требования к осуществлению деятельности в границах территории объекта культурного наследия регионального значения (ансамбля) «Дома Л.О. Эрберг и П.П. Ревенко», 1895 г., 1910 г., расположенного по адресу: Ростовская область, городской округ город Таганрог, город Таганрог, переулок Добролюбовский, дом 16, согласно приложению № 2.

4. Признать утратившим силу постановление комитета по охране объектов культурного наследия Ростовской области от 21.11.2023 № 1897 «О включении объекта, обладающего признаками объекта культурного наследия, расположенного по адресу: Ростовская область, г. Таганрог, пер. Добролюбовский, 16, литеры Б, Б1, Г, Г3, в перечень выявленных объектов культурного наследия и об утверждении границ его территории».

5. Настоящее постановление вступает в силу со дня его официального опубликования.

6. Контроль за выполнением настоящего постановления возложить на заместителя председателя комитета по охране объектов культурного наследия Ростовской области – начальника отдела охраны объектов культурного наследия Коробову И.В.

Председатель комитета
по охране объектов культурного
наследия Ростовской области



И.В. Грунский

Приложение № 1
к постановлению
комитета по охране объектов
культурного наследия
Ростовской области
от 20.08.2024 № 1720

ГРАНИЦЫ

территории объекта культурного наследия регионального значения (ансамбля)
«Дома Л.О. Эрберг и П.П. Ревенко», 1895 г., 1910 г., расположенного по адресу:
Ростовская область, городской округ город Таганрог, город Таганрог,
переулок Добролюбовский, дом 16

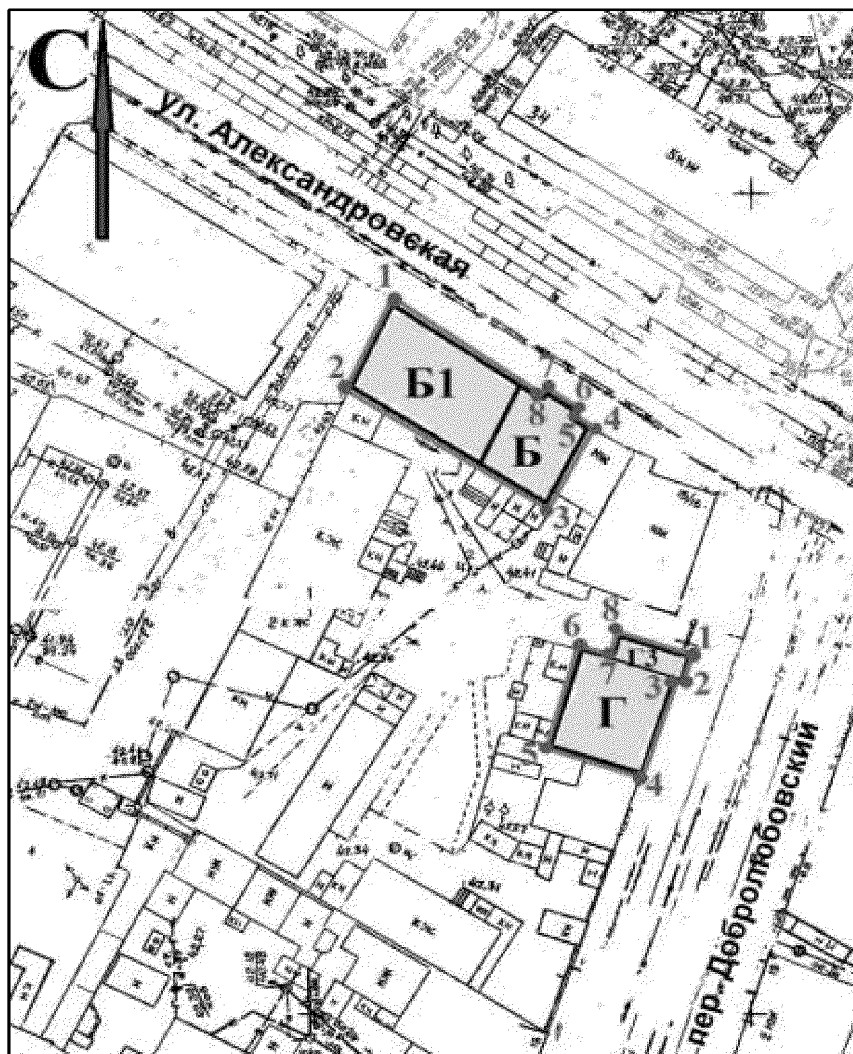
1. Таблица координат характерных точек границ территории объекта
культурного наследия регионального значения (ансамбля) «Дома Л.О. Эрберг
и П.П. Ревенко», 1895 г., 1910 г., расположенного по адресу: Ростовская
область, городской округ город Таганрог, город Таганрог,
переулок Добролюбовский, дом 16

Координатами характерных точек границ территории объекта культурного наследия регионального значения (ансамбля) «Дома Л.О. Эрберг и П.П. Ревенко», 1895 г., 1910 г., расположенного по адресу: Ростовская область, городской округ город Таганрог, город Таганрог, переулок Добролюбовский, дом 16 (далее – объект культурного наследия), являются:



Обозначение (номер) характерной точки	Координаты характерных точек во Всемирной геодезической системе координат (WGS-84)		Координаты характерных точек в местной системе координат (МСК)	
	Северной широты	Восточной долготы	X	Y
1	47°12'28.40"	38°56'5.50"	419842.03	1372199.51
2	47°12'28.08"	38°56'5.28"	419832.19	1372195.06
3	47°12'27.62"	38°56'6.22"	419818.22	1372214.94
4	47°12'27.92"	38°56'6.53"	419827.46	1372221.45
5	47°12'27.97"	38°56'6.42"	419829.01	1372219.12
6	47°12'27.99"	38°56'6.44"	419829.59	1372219.50
7	47°12'28.04"	38°56'6.33"	419831.15	1372217.16
8	47°12'28.02"	38°56'6.31"	419830.56	1372216.78
1	47°12'28.40"	38°56'5.50"	419842.03	1372199.51

Обозначение (номер) характерной точки	Координаты характерных точек во Всемирной геодезической системе координат (WGS-84)		Координаты характерных точек в местной системе координат (МСК)	
	Северной широты	Восточной долготы	X	Y
1	47°12'27.02"	38°56'7.07"	419799.83	1372233.18
2	47°12'26.91"	38°56'7.02"	419796.49	1372232.14
3	47°12'26.92"	38°56'6.99"	419796.70	1372231.42
4	47°12'26.56"	38°56'6.82"	419785.53	1372227.94
5	47°12'26.66"	38°56'6.33"	419788.63	1372217.70
6	47°12'27.05"	38°56'6.52"	419800.52	1372221.40
7	47°12'27.01"	38°56'6.70"	419799.36	1372225.23
8	47°12'27.08"	38°56'6.73"	419801.69	1372225.83
1	47°12'27.02"	38°56'7.07"	419799.83	1372233.18


2. Схема границ территории объекта культурного наследия



Условные обозначения:

-  - объект культурного наследия;
-  - границы территории объекта культурного наследия;
- 1-8** - характерные точки границ территории объекта культурного наследия.

Председатель комитета
по охране объектов культурного
наследия Ростовской области



И.В. Грунский

Приложение № 2
к постановлению
комитета по охране объектов
культурного наследия
Ростовской области
от 20.08.2024 № 1720

ТРЕБОВАНИЯ

к осуществлению деятельности в границах территории
объекта культурного наследия регионального значения (ансамбля)
«Дома Л.О. Эрберг и П.П. Ревенко», 1895 г., 1910 г., расположенного по адресу:
Ростовская область, городской округ город Таганрог, город Таганрог,
переулок Добролюбовский, дом 16

На территории объекта культурного наследия регионального значения (ансамбля) «Дома Л.О. Эрберг и П.П. Ревенко», 1895 г., 1910 г., расположенного по адресу: Ростовская область, городской округ город Таганрог, город Таганрог, переулок Добролюбовский, дом 16 (далее – объект культурного наследия):


Запрещается:

строительство объектов капитального строительства и увеличение объемно-пространственных характеристик, существующих на территории объекта культурного наследия объектов капитального строительства; проведение земляных, строительных, мелиоративных и иных работ, за исключением работ по сохранению объекта культурного наследия или его отдельных элементов, сохранению историко-градостроительной или природной среды объекта культурного наследия, работ по капитальному ремонту общего имущества в многоквартирных домах, являющихся объектами культурного наследия, включенными в единый государственный реестр объектов культурного наследия (памятников истории и культуры) народов Российской Федерации, или выявленными объектами культурного наследия, работ по капитальному ремонту общего имущества в многоквартирных домах, расположенных на территориях объектов культурного наследия и не являющихся объектами культурного наследия.

Разрешается:

ведение хозяйственной деятельности, не противоречащей требованиям обеспечения сохранности объекта культурного наследия и позволяющей обеспечить функционирование объекта культурного наследия в современных условиях.

Председатель комитета
по охране объектов культурного
наследия Ростовской области



И.В. Грунский