



КОМИТЕТ ПО ОХРАНЕ ОБЪЕКТОВ КУЛЬТУРНОГО НАСЛЕДИЯ РОСТОВСКОЙ ОБЛАСТИ

ПОСТАНОВЛЕНИЕ

от 21.11.2024 № 2503

г. Ростов-на-Дону

О внесении изменений в некоторые постановления комитета по охране объектов культурного наследия Ростовской области


В целях устранения технических ошибок кадастрового инженера при определении координат поворотных точек границ территорий объектов культурного наследия комитет по охране объектов культурного наследия Ростовской области **п о с т а н о в л я е т :**

1. Внести в некоторые постановления комитета по охране объектов культурного наследия Ростовской области изменения согласно приложению.

2. Настоящее постановление вступает в силу со дня его официального опубликования.

3. Контроль за выполнением настоящего постановления возложить на заместителя председателя комитета по охране объектов культурного наследия Ростовской области – начальника отдела охраны объектов культурного наследия Коробову И.В.

Председатель комитета
по охране объектов культурного
наследия Ростовской области



И.В. Грунский

Приложение
к постановлению
комитета по охране объектов
культурного наследия
Ростовской области
от 21.11.2024 № 2503

ИЗМЕНЕНИЯ,
вносимые в некоторые постановления
комитета по охране объектов культурного наследия

1. Приложение № 1 к постановлению комитета по охране объектов культурного наследия Ростовской области от 25.04.2024 № 745 «О включении выявленного объекта культурного наследия «Доходный дом А.И. Чиликина» в единый государственный реестр объектов культурного наследия (памятников истории и культуры) народов Российской Федерации в качестве объекта культурного наследия регионального значения (памятника) с наименованием «Доходный дом А.С. Симонович», кон. XIX – нач. XX вв., расположенного по адресу: Ростовская область, городской округ город Таганрог, город Таганрог, улица Чехова, дом 30, об утверждении границ территории и требований к осуществлению деятельности в границах его территории» изложить в редакции:

«Приложение № 1
к постановлению
комитета по охране объектов
культурного наследия
Ростовской области
от 25.04.2024 № 745

ГРАНИЦЫ

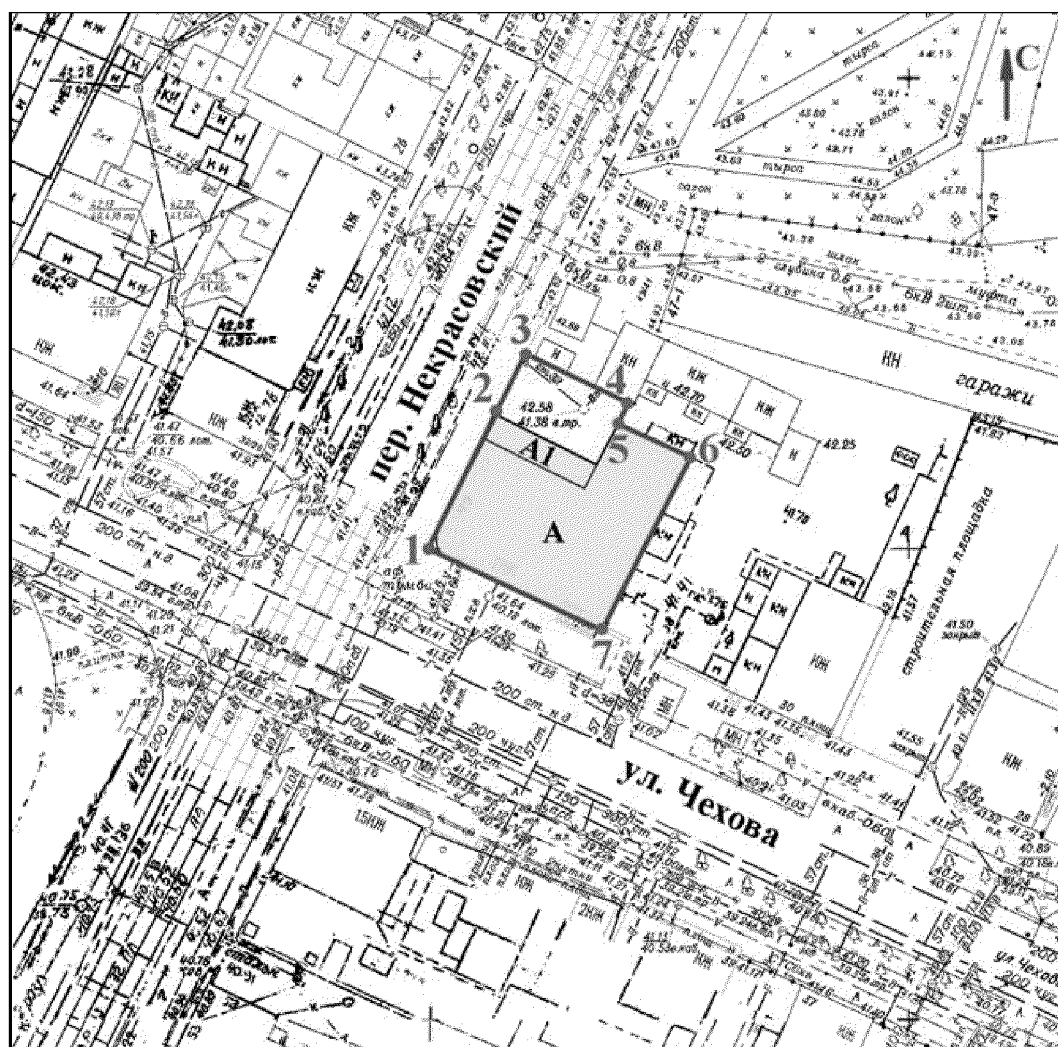
территории объекта культурного наследия регионального значения (памятника)
«Доходный дом А.С. Симонович», кон. XIX – нач. XX вв., расположенного
по адресу: Ростовская область, городской округ город Таганрог,
город Таганрог, улица Чехова, дом 30

1. Таблица координат характерных точек границ территории объекта культурного наследия регионального значения (памятника) «Доходный дом А.С. Симонович», кон. XIX – нач. XX вв., расположенного по адресу: Ростовская область, городской округ город Таганрог, город Таганрог, улица Чехова, дом 30

Координатами характерных точек границ территории объекта культурного наследия регионального значения (памятника) «Доходный дом А.С. Симонович», кон. XIX – нач. XX вв., расположенного по адресу: Ростовская область, городской округ город Таганрог, город Таганрог, улица Чехова, дом 30 (далее – объект культурного наследия), являются:

Обозначение (номер) характерной точки	Координаты характерных точек во Всемирной геодезической системе координат (WGS-84)		Координаты характерных точек в местной системе координат (МСК-61)	
	Северной широты	Восточной долготы	X	Y
1	2	3	4	5
1	47°12'20.74"	38°56'14.56"	419607.93	1372393.05
2	47°12'21.26"	38°56'14.94"	419624.16	1372400.83
3	47°12'21.42"	38°56'15.05"	419628.89	1372403.07
4	47°12'21.26"	38°56'15.52"	419624.32	1372413.08
5	47°12'21.16"	38°56'15.45"	419621.16	1372411.58
6	47°12'21.04"	38°56'15.83"	419617.42	1372419.76
7	47°12'20.47"	38°56'15.41"	419599.66	1372411.02
1	47°12'20.74"	38°56'14.56"	419607.93	1372393.05

2. Схема границ территории объекта культурного наследия



Условные обозначения:



- объект культурного наследия;



- границы территории объекта культурного наследия;

1-7 - характерные точки границ территории объекта культурного наследия.

Председатель комитета
по охране объектов культурного
наследия Ростовской области

И.В. Грунский».

2. Приложение № 1 к постановлению комитета по охране объектов культурного наследия Ростовской области от 07.06.2024 № 1144 «О включении выявленного объекта культурного наследия «Доходный дом Е.П. Горбачевой» в единый государственный реестр объектов культурного наследия (памятников истории и культуры) народов Российской Федерации в качестве объекта культурного наследия регионального значения (памятника) с наименованием «Доходный дом Е.П. Горбачевой», конец XIX века, расположенного по адресу: Ростовская область, городской округ город Ростов-на-Дону, город Ростов-на-Дону, улица Социалистическая, дом 92/40, об утверждении границ территории и требований к осуществлению деятельности в границах его территории» изложить в редакции:

«Приложение № 1
к постановлению
комитета по охране объектов
культурного наследия
Ростовской области
от 07.06.2024 № 1144

ГРАНИЦЫ

территории объекта культурного наследия регионального значения (памятника) «Доходный дом Е.П. Горбачевой», конец XIX века, расположенного по адресу: Ростовская область, городской округ город Ростов-на-Дону, город Ростов-на-Дону, улица Социалистическая, дом 92/40

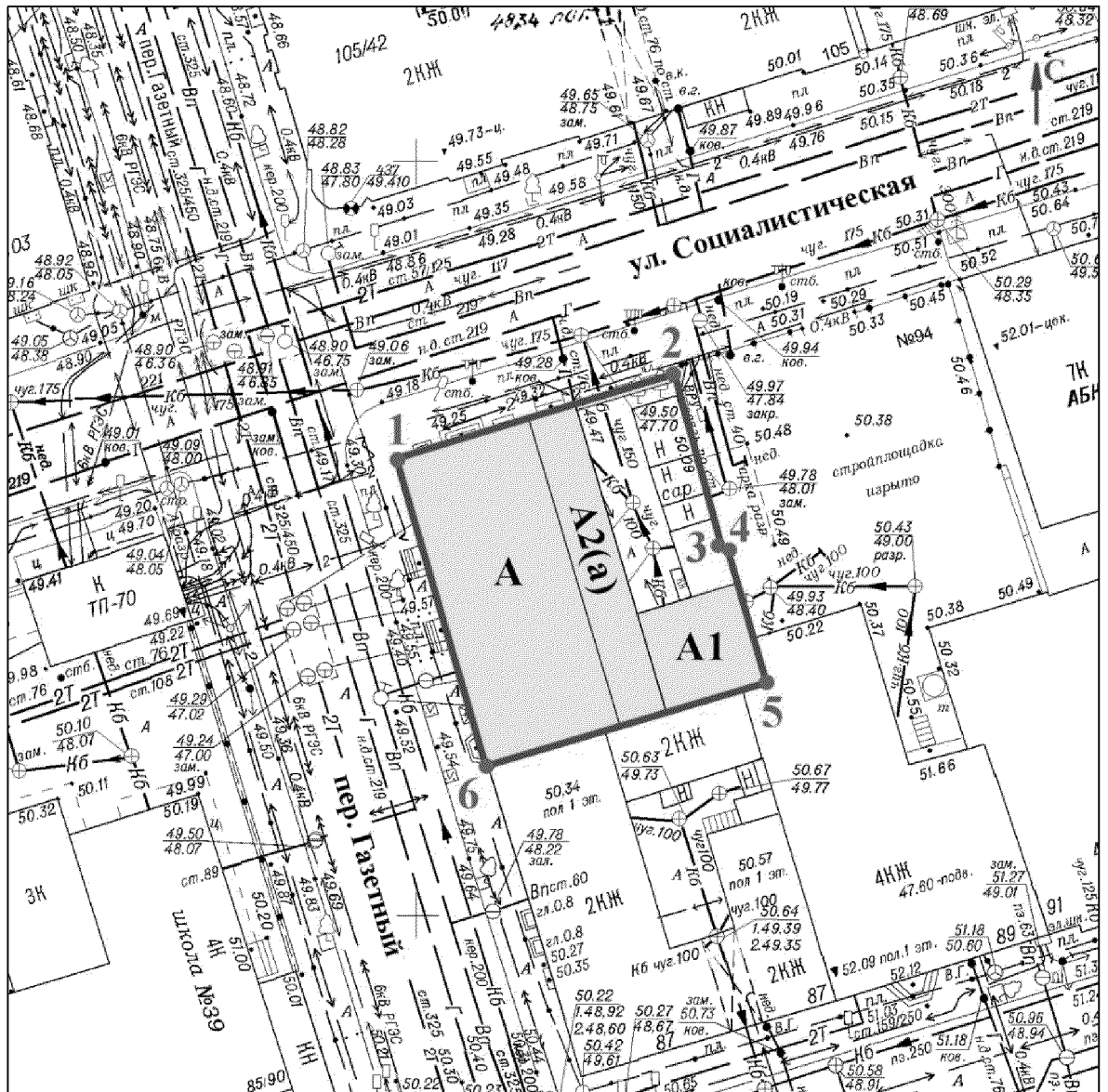
1. Таблица координат характерных точек границ территории объекта культурного наследия регионального значения (памятника) «Доходный дом Е.П. Горбачевой», конец XIX века, расположенного по адресу: Ростовская область, городской округ город Ростов-на-Дону, город Ростов-на-Дону, улица Социалистическая, дом 92/40

Координатами характерных точек границ территории объекта культурного наследия регионального значения (памятника) «Доходный дом Е.П. Горбачевой», конец XIX века, расположенного по адресу: Ростовская область, городской округ город Ростов-на-Дону, город Ростов-на-Дону, улица



Социалистическая, дом 92/40 (далее – объект культурного наследия), являются:

Обозначение (номер) характерной точки	Координаты характерных точек во Всемирной геодезической системе координат (WGS-84)		Координаты характерных точек в местной системе координат (МСК-61)	
	Северной широты	Восточной долготы	X	Y
1	2	3	4	5
1	47°13'14.16"	39°42'59.15"	421590.39	2204150.43
2	47°13'14.34"	39°43'00.03"	421595.59	2204168.98
3	47°13'13.96"	39°43'0.17"	421583.64	2204171.89
4	47°13'13.96"	39°43'0.18"	421583.70	2204172.13
5	47°13'13.67"	39°43'0.32"	421574.65	2204174.89
6	47°13'13.49"	39°42'59.44"	421569.38	2204156.17
1	47°13'14.16"	39°42'59.15"	421590.39	2204150.43

2. Схема границ территории объекта культурного наследия



Условные обозначения:

-  - объект культурного наследия;
-  - границы территории объекта культурного наследия;
- 1-6 - характерные точки границ территории объекта культурного наследия.

Председатель комитета
по охране объектов культурного
наследия Ростовской области

И.В. Грунский».

Председатель комитета
по охране объектов культурного
наследия Ростовской области

И.В. Грунский

