



КОМИТЕТ ПО ОХРАНЕ ОБЪЕКТОВ КУЛЬТУРНОГО НАСЛЕДИЯ РОСТОВСКОЙ ОБЛАСТИ

ПОСТАНОВЛЕНИЕ

от 06.12.2024 № 2757

г. Ростов-на-Дону

О включении выявленного объекта культурного наследия «Пантеон «Славы» в единый государственный реестр объектов культурного наследия (памятников истории и культуры) народов Российской Федерации в качестве объекта культурного наследия регионального значения (ансамбля) с наименованием «Пантеон Славы», 1965 – 1972 годы, расположенного по адресу: Ростовская область, Мясниковский район, с. Крым, ул. 10-я линия, 2, об утверждении границ территории и требований к осуществлению деятельности в границах его территории

В соответствии со статьями 3¹ и 18 Федерального закона от 25.06.2002 № 73-ФЗ «Об объектах культурного наследия (памятниках истории и культуры) народов Российской Федерации», статьей 5 Областного закона от 02.03.2015 № 334-ЗС «Об объектах культурного наследия (памятниках истории и культуры) в Ростовской области», актом государственной историко-культурной экспертизы, обосновывающим включение в единый государственный реестр объектов культурного наследия (памятников истории и культуры) народов Российской Федерации выявленного объекта культурного наследия «Пантеон «Славы», расположенного по адресу: Ростовская область, Мясниковский район, с. Крым, центр, от 29.10.2024 комитет по охране объектов культурного наследия Ростовской области **п о с т а н о в л я е т:**

1. Согласиться с заключением (актом) государственной историко-культурной экспертизы от 29.10.2024, выполненным аттестованным экспертом по проведению государственной историко-культурной экспертизы Оболенской Н.С. (приказ Министерства культуры Российской Федерации от 24.08.2023 № 2483), содержащим вывод об обоснованности включения выявленного объекта культурного наследия «Пантеон «Славы» в единый государственный реестр объектов культурного наследия (памятников истории и культуры) народов Российской Федерации в качестве объекта культурного наследия регионального значения в виде ансамбля, с наименованием «Пантеон Славы», 1965 – 1972 годы.

2. Включить выявленный объект культурного наследия «Пантеон «Славы», расположенный по адресу: Ростовская область, Мясниковский район, с. Крым, центр, в единый государственный реестр объектов культурного

наследия (памятников истории и культуры) народов Российской Федерации в качестве объекта культурного наследия регионального значения (ансамбля) с наименованием «Пантеон Славы», 1965 – 1972 годы, расположенного по адресу: Ростовская область, Мясниковский район, с. Крым, ул. 10-я линия, 2.

3. Утвердить:

3.1. Границы территории объекта культурного наследия регионального значения (ансамбля) «Пантеон Славы», 1965 – 1972 годы, расположенного по адресу: Ростовская область, Мясниковский район, с. Крым, ул. 10-я линия, 2, согласно приложению № 1.


3.2. Требования к осуществлению деятельности в границах территории объекта культурного наследия регионального значения (ансамбля) «Пантеон Славы», 1965 – 1972 годы, расположенного по адресу: Ростовская область, Мясниковский район, с. Крым, ул. 10-я линия, 2, согласно приложению № 2.

4. Признать утратившим силу постановление комитета по охране объектов культурного наследия Ростовской области от 30.11.2020 № 20/01-01/4840 «Об утверждении границ территории выявленного объекта культурного наследия (ансамбль) «Пантеон «Славы», расположенного по адресу: Ростовская область, Мясниковский район, с. Крым, центр».

5. Настоящее постановление вступает в силу со дня его официального опубликования.

6. Контроль за выполнением настоящего постановления возложить на заместителя председателя комитета по охране объектов культурного наследия Ростовской области – начальника отдела охраны объектов культурного наследия Коробову И.В.

Председатель комитета
по охране объектов культурного
наследия Ростовской области



И.В. Грунский

Приложение № 1
к постановлению
комитета по охране объектов
культурного наследия
Ростовской области
от 06.12.2024 № 2757

ГРАНИЦЫ


территории объекта культурного наследия регионального значения (ансамбля)
«Пантеон Славы», 1965 – 1972 годы, расположенного по адресу: Ростовская
область, Мясниковский район, с. Крым, ул. 10-я линия, 2

Таблица координат характерных точек границ территории объекта культурного
наследия регионального значения (ансамбля) «Пантеон Славы»,
1965 – 1972 годы, расположенного по адресу: Ростовская область,
Мясниковский район, с. Крым, ул. 10-я линия, 2

Координатами характерных точек границ территории объекта культурного наследия регионального значения (ансамбля) «Пантеон Славы», 1965 – 1972 годы, расположенного по адресу: Ростовская область, Мясниковский район, с. Крым, ул. 10-я линия, 2 (далее – объект культурного наследия), являются:

Обозначение (номер) характерной точки	Координаты характерных точек во Всемирной геодезической системе координат (WGS-84)		Координаты характерных точек в местной системе координат (МСК-61)	
	Северной широты	Восточной долготы	X	Y
1	47°18'17.44	39°30'55.61	431320.55	1415972.47
2	47°18'17.23	39°30'55.94	431314.20	1415979.54
3	47°18'15.66	39°30'56.97	431266.13	1416002.22
4	47°18'15.55	39°30'57.15	431262.97	1416005.96
5	47°18'14.78	39°30'57.85	431239.45	1416021.15
6	47°18'14.74	39°30'57.64	431238.08	1416016.76
7	47°18'15.13	39°30'55.60	431249.29	1415973.70
8	47°18'15.18	39°30'55.47	431250.67	1415970.92
9	47°18'16.11	39°30'54.81	431279.05	1415956.58
10	47°18'16.80	39°30'54.37	431300.35	1415946.88
1	47°18'17.44	39°30'55.61	431320.55	1415972.47

2. Схема границ территории объекта культурного наследия



Условные обозначения:




- объект культурного наследия;



- границы территории объекта культурного наследия;

1 – 10 - характерные точки границ территории объекта культурного наследия.

Председатель комитета
по охране объектов культурного
наследия Ростовской области



И.В. Грунский

Приложение № 2
к постановлению
комитета по охране объектов
культурного наследия
Ростовской области
от 06.12.2024 № 2757

ТРЕБОВАНИЯ

к осуществлению деятельности в границах территории
объекта культурного наследия регионального значения (ансамбля)
«Пантеон Славы», 1965 – 1972 годы, расположенного по адресу: Ростовская
область, Мясниковский район, с. Крым, ул. 10-я линия, 2

На территории объекта культурного наследия регионального значения
(ансамбля) «Пантеон Славы», 1965 – 1972 годы, расположенного по адресу:
Ростовская область, Мясниковский район, с. Крым, ул. 10-я линия, 2
(далее – объект культурного наследия):


Запрещается:

строительство объектов капитального строительства и увеличение
объемно-пространственных характеристик, существующих на территории
объекта культурного наследия объектов капитального строительства;
проведение земляных, строительных, мелиоративных и иных работ,
за исключением работ по сохранению объекта культурного наследия
или его отдельных элементов, сохранению историко-градостроительной
или природной среды объекта культурного наследия, работ по капитальному
ремонту общего имущества в многоквартирных домах, являющихся объектами
культурного наследия, включенными в единый государственный реестр
объектов культурного наследия (памятников истории и культуры) народов
Российской Федерации, или выявленными объектами культурного наследия,
работ по капитальному ремонту общего имущества в многоквартирных домах,
расположенных на территориях объектов культурного наследия
и не являющихся объектами культурного наследия.

Разрешается:

ведение хозяйственной деятельности, не противоречащей требованиям
обеспечения сохранности объекта культурного наследия и позволяющей
обеспечить функционирование объекта культурного наследия в современных
условиях.

Председатель комитета
по охране объектов культурного
наследия Ростовской области



И.В. Грунский