



## КОМИТЕТ ПО ОХРАНЕ ОБЪЕКТОВ КУЛЬТУРНОГО НАСЛЕДИЯ РОСТОВСКОЙ ОБЛАСТИ

### ПОСТАНОВЛЕНИЕ

от 18.12.2024 № 2864

г. Ростов-на-Дону

#### **О включении объекта, обладающего признаками объекта культурного наследия, расположенного по адресу: Ростовская область, г. Таганрог, ул. Петровская, 65/6, пер. Лермонтовский, литеры А, В, в, в перечень выявленных объектов культурного наследия и об утверждении границ его территории**

В соответствии с пунктом 5 статьи 3<sup>1</sup>, статьями 16<sup>1</sup>, 47<sup>2</sup>, 47<sup>3</sup> Федерального закона от 25.06.2002 № 73-ФЗ «Об объектах культурного наследия (памятниках истории и культуры) народов Российской Федерации», приказом Министерства культуры Российской Федерации от 02.07.2015 № 1905 «Об утверждении порядка проведения работ по выявлению объектов, обладающих признаками объекта культурного наследия, и государственному учету объектов, обладающих признаками объекта культурного наследия», постановлением Правительства Ростовской области от 20.07.2016 № 516 «Об утверждении Порядка организации работы по установлению историко-культурной ценности объекта, обладающего признаками объекта культурного наследия», постановлением Правительства Ростовской области от 28.08.2019 № 616 «Об установлении Порядка утверждения границ территории выявленного объекта культурного наследия», заключением о наличии историко-культурной ценности объекта, обладающего признаками объекта культурного наследия «Домовладение М. Шарковой», расположенного по адресу: Ростовская область, г. Таганрог, ул. Петровская, 65/6, пер. Лермонтовский, литеры А, В, в, и о включении его в перечень выявленных объектов культурного наследия Ростовской области от 24.10.2024 № 37, комитет по охране объектов культурного наследия Ростовской области **п о с т а н о в л я е т:**

1. Включить объект, обладающий признаками объекта культурного наследия, расположенный по адресу: Ростовская область, г. Таганрог, ул. Петровская, 65/6, пер. Лермонтовский, литеры А, В, в, в перечень выявленных объектов культурного наследия с наименованием «Домовладение М. Шарковой».


2. Утвердить границы территории выявленного объекта культурного наследия «Домовладение М. Шарковой», расположенного по адресу: Ростовская область, г. Таганрог, ул. Петровская, 65/6, пер. Лермонтовский, литеры А, В, в, согласно приложению.

3. Определить, что сохранение, содержание и использование выявленного объекта культурного наследия «Домовладение М. Шарковой», расположенного по адресу: Ростовская область, г. Таганрог, ул. Петровская, 65/6, пер. Лермонтовский, литеры А, В, в, осуществляется в соответствии с требованиями, предусмотренными статьями 47<sup>2</sup>, 47<sup>3</sup> Федерального закона от 25.06.2002 № 73-ФЗ «Об объектах культурного наследия (памятниках истории и культуры) народов Российской Федерации».

4. Настоящее постановление вступает в силу со дня его официального опубликования.

5. Контроль за выполнением настоящего постановления возложить на заместителя председателя комитета по охране объектов культурного наследия Ростовской области – начальника отдела охраны объектов культурного наследия Коробову И.В.

Председатель комитета  
по охране объектов культурного  
наследия Ростовской области



И.В. Грунский

Приложение  
к постановлению  
комитета по охране объектов  
культурного наследия  
Ростовской области  
от 18.12.2024 № 2864

### ГРАНИЦЫ

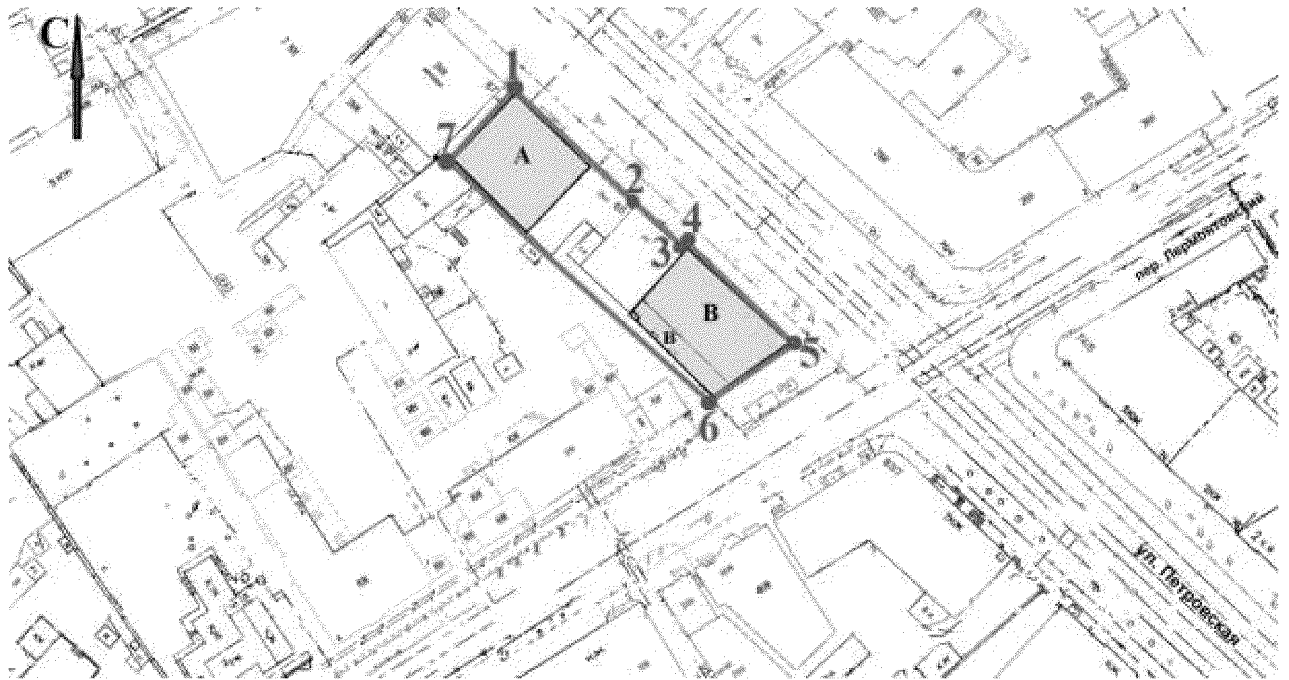
территории выявленного объекта культурного наследия «Домовладение М. Шарковой», расположенного по адресу: Ростовская область, г. Таганрог, ул. Петровская, 65/6, пер. Лермонтовский, литеры А, В, в

1. Таблица координат характерных точек границ территории выявленного объекта культурного наследия «Домовладение М. Шарковой», расположенного по адресу: Ростовская область, г. Таганрог, ул. Петровская, 65/6, пер. Лермонтовский, литеры А, В, в



Координатами характерных точек границ территории выявленного объекта культурного наследия «Домовладение М. Шарковой», расположенного по адресу: Ростовская область, г. Таганрог, ул. Петровская, 65/6, пер. Лермонтовский, литеры А, В, в (далее – выявленный объект культурного наследия), являются:

Обозначение (номер) характерной точки	Координаты характерных точек во Всемирной геодезической системе координат (WGS-84)		Координаты характерных точек в местной системе координат (МСК-61, зона 1)	
	Северной широты	Восточной долготы	X	Y
1	47°12'51.32"	38°55'49.87"	420545.95	1371864.45
2	47°12'50.72"	38°55'50.82"	420527.84	1371884.56
3	47°12'50.48"	38°55'51.18"	420520.52	1371892.42
4	47°12'50.50"	38°55'51.21"	420521.07	1371892.93
5	47°12'49.99"	38°55'52.00"	420505.66	1371909.83
6	47°12'49.70"	38°55'51.36"	420496.41	1371896.51
7	47°12'50.96"	38°55'49.36"	420534.82	1371853.86
1	47°12'51.32"	38°55'49.87"	420545.95	1371864.45


## 2. Схема границ территории выявленного объекта культурного наследия



Условные обозначения:

-  - выявленный объект культурного наследия;
-  - границы территории выявленного объекта культурного наследия;
- 1-7** - характерные точки границы территории выявленного объекта культурного наследия.

Председатель комитета  
по охране объектов культурного  
наследия Ростовской области



И.В. Грунский