



**ГЛАВНОЕ УПРАВЛЕНИЕ АРХИТЕКТУРЫ И ГРАДОСТРОИТЕЛЬСТВА
РЯЗАНСКОЙ ОБЛАСТИ**

ПОСТАНОВЛЕНИЕ

«16» *март* 2020 г.

№ *189-п*

Об утверждении Генерального плана муниципального образования –
Тырновское сельское поселение Шиловского муниципального района
Рязанской области

На основании заключения о результатах общественных обсуждений от 28.02.2020, сводного заключения главного управления архитектуры и градостроительства Рязанской области по проекту Генерального плана муниципального образования – Тырновское сельское поселение Шиловского муниципального района Рязанской области, на основании статей 23 - 25 Градостроительного кодекса Российской Федерации, статьи 2 Закона Рязанской области от 28.12.2018 № 106-ОЗ «О перераспределении отдельных полномочий в области градостроительной деятельности между органами местного самоуправления муниципальных образований Рязанской области и органами государственной власти Рязанской области», руководствуясь постановлением Правительства Рязанской области от 06.08.2008 № 153 «Об утверждении положения о главном управлении архитектуры и градостроительства Рязанской области», главное управление архитектуры и градостроительства Рязанской области **ПОСТАНОВЛЯЕТ:**

1. Утвердить Генеральный план муниципального образования - Тырновское сельское поселение Шиловского муниципального района Рязанской области (далее – Генеральный план) согласно приложениям на электронном носителе (CD - диск) к настоящему постановлению:

- 1) Приложение № 1 «Положение о территориальном планировании»;
- 2) Приложение № 2 «Карта планируемого размещения объектов местного значения»;
- 3) Приложение № 3 «Карта границ населенных пунктов, входящих в состав поселения»;
- 4) Приложение № 4 «Карта функциональных зон поселения»;

5) Приложение № 5 «Графическое описание местоположения границ населенных пунктов, перечень координат характерных точек этих границ».

2. Настоящее постановление вступает в силу со дня его официального опубликования.

3. Отделу градостроительного регулирования опубликовать настоящее постановление в газете «Рязанские ведомости» в течении трех дней со дня его издания.


4. Отделу градостроительного регулирования в течение семи дней со дня издания настоящего постановления уведомить главу муниципального образования – Шиловский муниципальный район Рязанской области, главу муниципального образования – Тырновское сельское поселение Шиловского муниципального района Рязанской области об утверждении Генерального плана.

5. Отделу информационного обеспечения градостроительной деятельности обеспечить опубликование настоящего постановления в федеральной государственной информационной системе территориального планирования (ФГИС ТП) и на официальном сайте главного управления архитектуры и градостроительства Рязанской области в сети «Интернет».

6. Признать не подлежащим применению решение Совета депутатов муниципального образования - Тырновское сельское поселение Шиловского муниципального района Рязанской области от 02.12.2013 № 5/18 «Об утверждении Генерального плана муниципального образования – Тырновское сельское поселение Шиловского муниципального района Рязанской области».

7. Контроль за исполнением настоящего постановления возложить на заместителя начальника главного управления архитектуры и градостроительства Рязанской области О.Д. Муравьева.

И.о. начальника



Д.В. Васильченко

Приложение № 1
к постановлению главного управления
архитектуры и градостроительства
Рязанской области
от 26 мая 2020 г. № 289-п

ГЕНЕРАЛЬНЫЙ ПЛАН
муниципального образования – Тырновское сельское поселение
Шиловского муниципального района Рязанской области

ПОЛОЖЕНИЕ О ТЕРРИТОРИАЛЬНОМ ПЛАНИРОВАНИИ

Введение.

Муниципальное образование – Тырновское сельское поселение является самостоятельным муниципальным образованием в составе Шиловского муниципального района Рязанской области.

Муниципальное образование - Тырновское сельское поселение Шиловского муниципального района Рязанской области образовано и наделено статусом поселения законом Рязанской области от 7 октября 2004 года № 102 - ОЗ «О наделении муниципального образования – Шиловский район статусом муниципального района, об установлении его границ и границ муниципальных образований, входящих в его состав».

Содержание проекта Генерального плана определено: статьями 23 Градостроительного кодекса Российской Федерации (ГК РФ), Законом Рязанской области от 21 сентября 2010 г. № 101-ОЗ "О градостроительной деятельности на территории Рязанской области". Работа выполнена в соответствии с требованиями Градостроительного, Земельного, Лесного, Водного кодексов Российской Федерации, других федеральных и региональных нормативно-правовых документов.

Генеральный план муниципального образования - Тырновское сельское поселение Шиловского муниципального района разработан на следующие проектные периоды:

- исходный год – 2018 г.;
- I этап – 10 лет (первая очередь);
- II этап – 20 лет (расчетный срок).

Муниципальное образование – Тырновское сельское поселение входит в состав Шиловского муниципального района Рязанской области, расположено в западной части Шиловского муниципального района на правом берегу р. Оки и граничит:

- с севера - с землями Борковского сельского поселения,
- с востока – с землями Занино-Починковского и Инякинского сельских поселений,
- с юга – с землями Тереховского сельского поселения,
- с запада – с землями Спасского муниципального района.

Административным центром муниципального образования - Тырновское сельское поселение является село Тырново.

Общая площадь земель Тырновского поселения составляет - 10000 кв. км. Расстояние от административного центра - с. Тырново до административного центра Шиловского района р. п. Шилово - 28 км.

В состав муниципального образования - Тырновское сельское поселение входят 3 населенных пункта:

- села: Тырново, Дубровка;
- деревня Акулово.

1. Сведения о видах, назначении и наименованиях планируемых для размещения объектов местного значения поселения, их основные характеристики, их местоположение, а также характеристики зон с особыми условиями использования территорий.

Все объекты капитального строительства условно можно разделить на: линейные, точечные и зональные:

- линейные (транспортные, инженерные коммуникации, линии связи);
- точечные, требующие относительно небольших по размеру, компактных площадок;
- зональные (площадного характера), представляющие собой совокупность близко расположенных объектов, создаваемые для освоения полезных ископаемых (например, строительного сырья), либо для длительного отдыха и туризма регионального значения.

Объекты точечного характера в основном представлены объектами производственной сферы и также социальной инфраструктуры. Их размещение целесообразно в местах, определенных сложившейся функциональной и планировочной структурой поселения. Размещение линейных объектов обуславливается их ролью в технологической цепочке соответствующей системы коммуникаций. При прокладке инженерных коммуникаций по возможности, следует рассматривать их совмещенную трассировку в виде коридоров коммуникаций.

Наиболее важными принципами обоснования развития и выбора зон, размещения объектов капитального строительства местного значения, являются:

- увязка задач размещения объектов капитального строительства местного значения, с районными и местными аспектами развития территории;
- учет ограничений зон с особыми условиями использования территории.

Формирование перечня объектов капитального строительства производилось с учетом:

- действующих целевых областных и районных программ, а также программ муниципального образования – Тырновское сельское поселение;
- предложений Схемы территориального планирования Рязанской области;
- предложений Схемы территориального планирования Шилковского муниципального района;
- наличия обоснований целесообразности строительства объектов в составе инвестиционных проектов.

Генеральным планом поселения предусматривается строительство и реконструкция следующих объектов капитального строительства.

**Планируемые к строительству и реконструкции объекты капитального строительства на территории муниципального образования –
Тырновское сельское поселение**

Таблица 1.1.

№ п/п	Наименование объекта, местоположение	Наименование функциональной зоны	Требование по установлению зон с особыми условиями использования территории, характеристика зоны	Срок реализации генерального плана
1	2	3	4	5
Мероприятия в области производственной сферы				
1.	Восстановление и развитие производственной базы поселения	Производственная зона сельскохозяйственных предприятий	требуется	1 очередь
Мероприятия в области сферы отдыха и туризма				
1.	По инициативе собственника земельных участков, в целях развития экономического потенциала Тырновского сельского поселения, а также реализации инвестиционного проекта по созданию туристско-рекреационного комплекса, запланировано изменение границ населенного пункта с. Тырново для организации строительства объектов отдыха и туризма на земельных участках с кадастровыми номерами: 62:25:0040209:518 и 62:25:0040209:517, 62:25:0040209:97, 62:25:0040209:114, расположенных по адресу: Рязанская область, район Шиловский, в районе с. Тырново, общей площадью 21,0 га.	Зона отдыха	не требуется	1 очередь
2.	Развитие в с. Тырново, с. Дубровка функций туристско-рекреационного центра с организацией пеших, велосипедных, лыжных и конных маршрутов	Зона отдыха	не требуется	1 очередь
Мероприятия в области социальной инфраструктуры				
1.	Реконструкция и капитальный ремонт Дубровского ФАП в с. Дубровка;	Многофункциональная общественно-деловая зона	не требуется	1 очередь

№ п/п	Наименование объекта, местоположение	Наименование функциональной зоны	Требование по установлению зон с особыми условиями использования территории, характеристика зоны	Срок реализации генерального плана
1	2	3	4	5
2.	Реконструкция и капитальный ремонт МУ «Тырновской участковой больницы» в с. Тырново.	Многофункциональная общественно-деловая зона	не требуется	1 очередь
3.	Реконструкция и капитальный ремонт СДК с. Тырново;	Многофункциональная общественно-деловая зона	не требуется	1 очередь
4.	Реконструкция и капитальный ремонта библиотеки.	Многофункциональная общественно-деловая зона	не требуется	1 очередь
5.	Реконструкция и капитальный ремонт всех существующих на территории поселения социальных объектов	Многофункциональная общественно-деловая зона	не требуется	1 очередь
Мероприятия в области транспортной инфраструктуры				
1.	Планируется частичное изменение конфигурации существующей улично-дорожной сети в населенных пунктах поселения. Развитие транспортной инфраструктуры будет осуществляться за счёт строительства новой улично-дорожной сети на территориях в с. Тырново, в зонах запланированных для нового жилищного строительства, а также за счет капитального ремонта и изменения типа покрытия дорожного полотна на существующей транспортной инфраструктуре.	Зона транспортной инфраструктуры	не требуется	1 очередь
2.	Приведение в нормативное состояние и содержание автомобильных дорог с. Тырново,	Зона транспортной инфраструктуры	не требуется	1 очередь
3.	Приведение в нормативное состояние и содержание автомобильных дорог с. Дубровка.	Зона транспортной инфраструктуры	не требуется	1 очередь
4.	Приведение в нормативное состояние и содержание автомобильных дорог д. Акулово.	Зона транспортной инфраструктуры	не требуется	1 очередь

№ п/п	Наименование объекта, местоположение	Наименование функциональной зоны	Требование по установлению зон с особыми условиями использования территории, характеристика зоны	Срок реализации генерального плана
1	2	3	4	5
Мероприятия в области теплоснабжения				
1.	Реконструкция АТП бюджетных учреждений	Зона инженерной инфраструктуры	в соответствии со СНиП 2.07.01-89*.	1 очередь
2.	Строительство шесть АТП для теплоснабжения бюджетных организаций	Зона инженерной инфраструктуры	в соответствии со СНиП 2.07.01-89*.	1 очередь
3.	Мероприятия по переводу многоквартирных домов на индивидуальное отопление	Зона инженерной инфраструктуры	в соответствии со СНиП 2.07.01-89*.	1 очередь
Мероприятия в области водоснабжения и водоотведения				
1.	Реконструкция и капитальный ремонт водопроводной сети в с. Тырново.	Зона инженерной инфраструктуры	в соответствии со СНиП 2.07.01-89*.	1 очередь
2.	Реконструкция и капитальный ремонт водопроводной сети в с. Дубровка.	Зона инженерной инфраструктуры	в соответствии со СНиП 2.07.01-89*.	1 очередь
3.	Реконструкция и капитальный ремонт водопроводной сети в д. Акулово.	Зона инженерной инфраструктуры	в соответствии со СНиП 2.07.01-89*.	1 очередь
4.	Установка узлов учета воды на ВЗУ с. Тырново, с. Дубровка, д. Акулово	Зона инженерной инфраструктуры	в соответствии со СНиП 2.07.01-89*.	1 очередь
5.	Проведение химических анализов воды используемой для хозяйственно-бытовых нужд	Зона инженерной инфраструктуры	в соответствии со СНиП 2.07.01-89*.	1 очередь
6.	Изготовление проектной документации на водоотведение в с. Тырново, ул. Новые дома - развитие системы централизованной канализации;	Зона инженерной инфраструктуры	в соответствии со СНиП 2.07.01-89*.	1 очередь
7.	Установка узлов учета воды в бюджетных учреждениях	Многофункциональная общественно-деловая зона	не требуется	1 очередь
8.	Строительство и реконструкция (чистка) шахтных колодцев	Зона жилой застройки	не требуется	1 очередь
9.	Обустройство зон санитарной охраны	Зона инженерной инфраструктуры	в соответствии со СНиП 2.07.01-89*.	1 очередь
10.	Установка систем доочистки воды в медицинских учреждениях, детских садах, школе Тырновского сельского поселения	Многофункциональная общественно-деловая зона	не требуется	1 очередь

№ п/п	Наименование объекта, местоположение	Наименование функциональной зоны	Требование по установлению зон с особыми условиями использования территории, характеристика зоны	Срок реализации генерального плана
1	2	3	4	5
Мероприятия в области газоснабжения				
1.	Газификация микрорайона малоэтажной и индивидуальной жилой застройки в с. Тырново.	Зона инженерной инфраструктуры	в соответствии со СНиП 2.07.01-89*	1 очередь
2.	Газификация жилого фонда новых застроек	Зона инженерной инфраструктуры	в соответствии со СНиП 2.07.01-89*	1 очередь
Мероприятия в области электроснабжения				
1.	Монтаж уличного освещения с. Тырново, ул. Зеленая.	Зона инженерной инфраструктуры	в соответствии со СНиП 2.07.01-89*	1 очередь
2.	Монтаж уличного освещения с. Тырново, ул. Новые дома.	Зона инженерной инфраструктуры	в соответствии со СНиП 2.07.01-89*	1 очередь
3.	Монтаж уличного освещения с. Дубровка, ул. Голицына.	Зона инженерной инфраструктуры	в соответствии со СНиП 2.07.01-89*	1 очередь
4.	Монтаж уличного освещения д. Акулово, ул. Сельская.	Зона инженерной инфраструктуры	в соответствии со СНиП 2.07.01-89*	1 очередь
5.	Замена фонарей * ДРЛ на энергоэффективные светильники.	Зона инженерной инфраструктуры	в соответствии со СНиП 2.07.01-89*	1 очередь
6.	Установка систем автоматики	Зона инженерной инфраструктуры	в соответствии со СНиП 2.07.01-89*	1 очередь
Мероприятия в области сбора и транспортировки ТКО				
1.	Приобретение бункеров-накопителей (8 куб.м)	Зона жилой застройки	не требуется	1 очередь
2.	Оборудование площадок для сбора мусора (5x5) в с. Тырново, с. Дубровка, д. Акулово.	Зона инженерной инфраструктуры	не требуется	1 очередь
3.	Приобретение урн	Зона инженерной инфраструктуры	не требуется	1 очередь
4.	Организация сбора специализированных отходов.	Зона инженерной инфраструктуры	не требуется	1 очередь

2. Параметры функциональных зон, а также сведения о планируемых для размещения в них объектах федерального регионального значения, объектов местного значения, за исключением линейных объектов.

При определении параметров функциональных зон на территории муниципального образования – Тырновское сельское поселение Шиловского муниципального района учитывались общие градостроительные требования планирования развития в отношении к характеру протекающих в пределах зоны процессов, в том числе:

- рациональные формы расселения населения;
- оптимальные варианты сочетания в пределах зон градостроительных объектов различного функционального назначения;
- структурирование сети общественного обслуживания по принципу привлекательности для различных групп населения дифференцированных видов предложений в зависимости от предпочтений;
- обеспечение равной доступности территории общественного центра поселения по отношению ко всем функциональным зонам и планировочным частям населенного пункта, локализация центра с учетом исторически сложившегося характера использования территории;
- структурное разделение и обособление функциональных зон посредством выделения территорий, предназначенных для обеспечения транспортного и пешеходного обслуживания с учетом формирования рациональной системы связи и возможного осуществления альтернативных вариантов пространственных связей;
- максимальное использование особенностей природного ландшафта в процессе структурного выделения функциональных зон в целях наибольшего использования его преимуществ.

Основные характеристики и параметры функциональных зон.

В генеральном плане муниципального образования – Тырновское сельское поселение выделены следующие функциональные зоны, для которых определены границы и площади соответствующего функционального назначения:

№ п/п	Наименование зоны	Площадь, га
1.	Зона застройки индивидуальными жилыми домами	291,46
2.	Зона застройки индивидуальными жилыми домами, план.	0,06
3.	Зона застройки малоэтажными жилыми домами (до 4 этажей, включая мансардный) план.	23,83
4.	Многофункциональная общественно-деловая зона	3,65
5.	Зона специализированной общественной застройки	0,49
6.	Производственная зона	1,21
7.	Коммунально-складская зона	1,04
8.	Зона инженерной инфраструктуры	1,92
9.	Зона транспортной инфраструктуры	3,47
10.	Зона сельскохозяйственных угодий	9545,08
11.	Производственная зона сельскохозяйственных предприятий	2,04
12.	Зона озелененных территорий общего пользования (лесопарки, парки, сады, скверы, бульвары, городские леса)	6,25
13.	Зона отдыха	13,11
14.	Зона отдыха план.	21,00
15.	Зона лесов	1488,52
16.	Зона кладбищ	3,37

Зона застройки индивидуальными жилыми домами.

Жилые зоны предназначены для ведения личного подсобного хозяйства, размещения смешанной застройки индивидуальными жилыми домами, блокированными жилыми домами, многоквартирными жилыми домами. Этажность жилой застройки не превышает 3 этажей.

В жилых зонах допускается размещение отдельно стоящих встроенных или пристроенных объектов социального и коммунально-бытового обслуживания населения, культовых зданий, стоянок автомобильного транспорта, гаражей и иных объектов, связанных с проживанием граждан и не оказывающих негативного воздействия на окружающую среду. В зонах жилой застройки допускается размещение объектов общественно-делового назначения и инженерной инфраструктуры, связанных с обслуживанием данной зоны.

Многофункциональная общественно-деловая зона.

Многофункциональная общественно-деловая зона подразделяется по видам объектов, размещаемых в зоне. Кроме того, зона может быть комплексной, предназначенной для размещения, как муниципальных учреждений общественно-деловой и коммерческой сферы, а также необходимых объектов инженерной и транспортной инфраструктуры.

В многофункциональных общественно-деловых зонах размещение объектов торговли, общественного питания, бань, прачечных, гаражей, площадок и сооружений для хранения общественного и индивидуального транспорта должно осуществляться с соблюдением санитарных требований.

Производственные и складские зоны.

Предназначены для размещения промышленных объектов различных классов вредности. В производственных зонах допускается размещение объектов транспортно-логистического, складского назначения и инженерной инфраструктуры, а также объектов общественно-деловой застройки, связанных с обслуживанием данной зоны.

Зоны рекреационного назначения.

Рекреационные зоны предназначены для размещения объектов отдыха, туризма, занятий физической культурой и спортом. В рекреационных зонах допускается размещение зеленых насаждений, выполняющих специальные функции (санитарно-защитного озеленения). В рекреационных зонах допускается размещение объектов инженерной и транспортной инфраструктуры, а также объектов общественно-делового назначения, связанных с обслуживанием данной зоны.

Зоны кладбищ.

Зоны кладбищ предназначены для размещения объектов, размещение которых недопустимо на территории других функциональных зон, в том числе кладбищ. В зонах кладбищ допускается размещение объектов общественно-делового назначения и инженерной инфраструктуры, связанных с обслуживанием данной зоны.

Зоны сельскохозяйственных угодий.

Зоны предназначены для ведения сельского хозяйства, личного подсобного хозяйства, дачного хозяйства, садоводства, огородничества, размещения объектов

сельскохозяйственного назначения. В составе зоны могут выделяться сельскохозяйственные угодья — пашни, сенокосы, пастбища, земли занятые многолетними насаждениями (садами).

В состав зон, устанавливаемых в границах населенных пунктов, могут включаться зоны сельскохозяйственного использования (в том числе зоны сельскохозяйственных угодий), а также зоны, занятые объектами сельскохозяйственного назначения и предназначенные для ведения сельского хозяйства, дачного хозяйства, садоводства, развития объектов сельскохозяйственного назначения.

Производственная зона сельскохозяйственных предприятий.

Производственные зоны сельскохозяйственных предприятий расположены на землях сельскохозяйственного назначения. В производственных зонах сельскохозяйственных предприятий допускается размещение объектов производственного назначения, а также объектов общественно-делового назначения и инженерной инфраструктуры, связанных с обслуживанием данной зоны.

Зоны инженерной инфраструктуры.

Зона инженерной инфраструктуры предназначена для размещения коммунальных сетей и объектов. В зоне инженерной инфраструктуры допускается размещение общественно-деловых объектов, связанных с обслуживанием данной зоны.

Зоны транспортной инфраструктуры.

Зона транспортной инфраструктуры предназначена для размещения улично-дорожной сети и дорог, объектов автомобильного транспорта, складов, объектов внешнего транспорта в соответствии с типами объектов, указанными в наименованиях зон. В зоне транспортной инфраструктуры допускается размещение общественно-деловых объектов, связанных с обслуживанием данной зоны.

Зона водных объектов.

К зонам водного фонда относятся земли:

- покрытые поверхностными водами, сосредоточенными в водных объектах,
- занятые гидротехническими и иными сооружениями, расположенными на водных объектах.

Зоны с особыми условиями использования

К зонам с особыми условиями использования относятся охранные, санитарно-защитные зоны, зоны охраны объектов культурного наследия (памятников истории и культуры), водоохранные зоны, зоны затопления, подтопления, зоны санитарной охраны источников питьевого и хозяйственно-бытового водоснабжения, зоны охраняемых объектов, иные зоны, устанавливаемые в соответствии с законодательством Российской Федерации.

Сведения о планируемых для размещения в зонах объектах федерального регионального значения, объектов местного значения.

На территории Тырновского сельского поселения не планируется размещение объектов федерального и регионального значения. Перечень

объектов местного значения, планируемых для размещения на территории поселения приведен в таблице 1.1.

Заключительные положения.

Утвержденный Генеральный план муниципального образования - Тырновское сельское поселение, как основной градостроительный документ муниципального образования, является основанием для подготовки и утверждения:

- правил землепользования и застройки муниципального образования - Тырновское сельское поселение Шиловского муниципального района;
- установления границ населенных пунктов сельского поселения;
- проектов планировки территории;
- программы комплексного развития систем коммунальной инфраструктуры поселения.

В Генеральный план муниципального образования - Тырновское сельское поселение Шиловского муниципального района по мере необходимости могут вноситься изменения и дополнения.

Так как границы населенных пунктов сельского поселения не установлены нормативно-правовыми актами органов местного самоуправления, в Генеральном плане, в соответствии с п. 5.1, статьи 23 Градостроительного кодекса Российской Федерации и Приказом Минэкономразвития России от 04.05.2018 г. № 236, подготовлено приложение к генеральному плану, содержащее сведения о границах населенных пунктов, входящих в состав Тырновского сельского поселения Шиловского муниципального района.



Генеральный план муниципального образования - Тырновское сельское поселение Шиловского муниципального района Рязанской области
 Карта границ населенных пунктов, входящих в состав поселения.

Приложение № 3
 к постановлению главы муниципального образования
 архитектуры и градостроительства
 Рязанской области
 от 26 мая 2020 г. № 289-п



- Условные обозначения**
- Границы муниципальных образований (муниципальных районов, муниципальных округов)
 - Границы границ населенных пунктов
 - Границы земельных участков
 - Границы населенных пунктов
- Земли по категориям**
- Земли населенных пунктов
 - Земли населенных пунктов, занятые объектами недвижимости
 - Земли населенных пунктов, занятые объектами недвижимости, в том числе объектами недвижимости, находящимися в собственности государственной власти, муниципальной власти, собственности и собственности физических лиц
 - Земли населенных пунктов, занятые объектами недвижимости
 - Земли населенных пунктов
- Искусственные объекты**
- Автомобильные дороги федерального значения
 - Автомобильные дороги областного значения
 - Автомобильные дороги местного значения
 - Автомобильные дороги местного значения
 - Улично-дорожная сеть сельских населенных пунктов
 - Улицы и площади
 - Местные автомобильные дороги
 - Местные автомобильные дороги
- Природные и искусственные объекты**
- Водоотводные каналы
 - Водоотводные каналы
 - Водоотводные каналы

Имя, Инициалы	Сектор	Муниципальный район	Дата	Генеральный план муниципального образования - Тырновское сельское поселение Шиловского муниципального района Рязанской области		
Администрация				Страниц	Лист	Листов
				П	2	
				Лист из серии: [наименование] и [наименование], [наименование] [наименование]		
				М.П. - [наименование]		

Приложение № 5
к постановлению главного управления
архитектуры и градостроительства
Рязанской области
от 26 мая 2020 г. № 289-п

**Графическое описание местоположения границ населенных
пунктов, перечень координат характерных точек этих границ
муниципального образования - Тырновское сельское поселение
Шиловского муниципального района Рязанской области**

Так как границы населенных пунктов Тырновского сельского поселения Шиловского муниципального района не установлены нормативно-правовыми актами органов местного самоуправления, в Генеральном плане, в соответствии с п. 5.1, статьи 23 Градостроительного кодекса Российской Федерации и Приказом Минэкономразвития России от 23.11.2018 г. № 650, подготовлено приложение к генеральному плану, содержащее сведения о границах населенных пунктов, входящих в состав Тырновского сельского поселения Шиловского муниципального района.

Графическое описание местоположения границ населенных пунктов муниципального образования - Тырновское сельское поселение составлены по результатам работ по определению местоположения границ населенных пунктов в соответствии с законодательством Российской Федерации.

Описание местоположения границ населенных пунктов составлено с использованием сведений Единого государственного реестра недвижимости, картографического материала М 1:10 000, материалов дистанционного зондирования, а также по данным измерений, полученных на местности.

По результатам общественных обсуждений по проекту генерального плана муниципального образования - Тырновское сельское поселение Шиловского муниципального района Рязанской области Приложение доработано в соответствии с решением комиссии по территориальному планированию, землепользованию и застройки Рязанской области по обращению Чижова А. С., в части "включения земельного участка согласно схемы, на основании постановления № 260 от 31.03.2008 г. главы муниципального образования - Шиловский муниципальный район".

Описание доработано:

- в части описания местоположения планируемой границы с. Тырново с учетом изменением категории вновь сформированного земельного участка, предоставленного в аренду Чижову А. С. под строительство жилого дома в с. Тырново;

- в части описания местоположения существующей границы с. Тырново в соответствии с кадастровой информацией в районе расположения земельного участка с кадастровым номером 62:25:0040404:15.

Графическое описание местоположения границ д. Акулово.

ОПИСАНИЕ МЕСТОПОЛОЖЕНИЯ ГРАНИЦ

Акулово

(наименование объекта, местоположение границ которого описано (далее -- объект))

Раздел 1

Сведения об объекте		
№ п/п	Характеристики объекта	Описание характеристик
1	2	3
1	Местоположение объекта	Рязанская область, Шиловский район, Тырновское СП
2	Площадь объекта +/- величина погрешности определения площади (Р +/- Дельта Р)	332198 м ²
3	Иные характеристики объекта	

Раздел 2

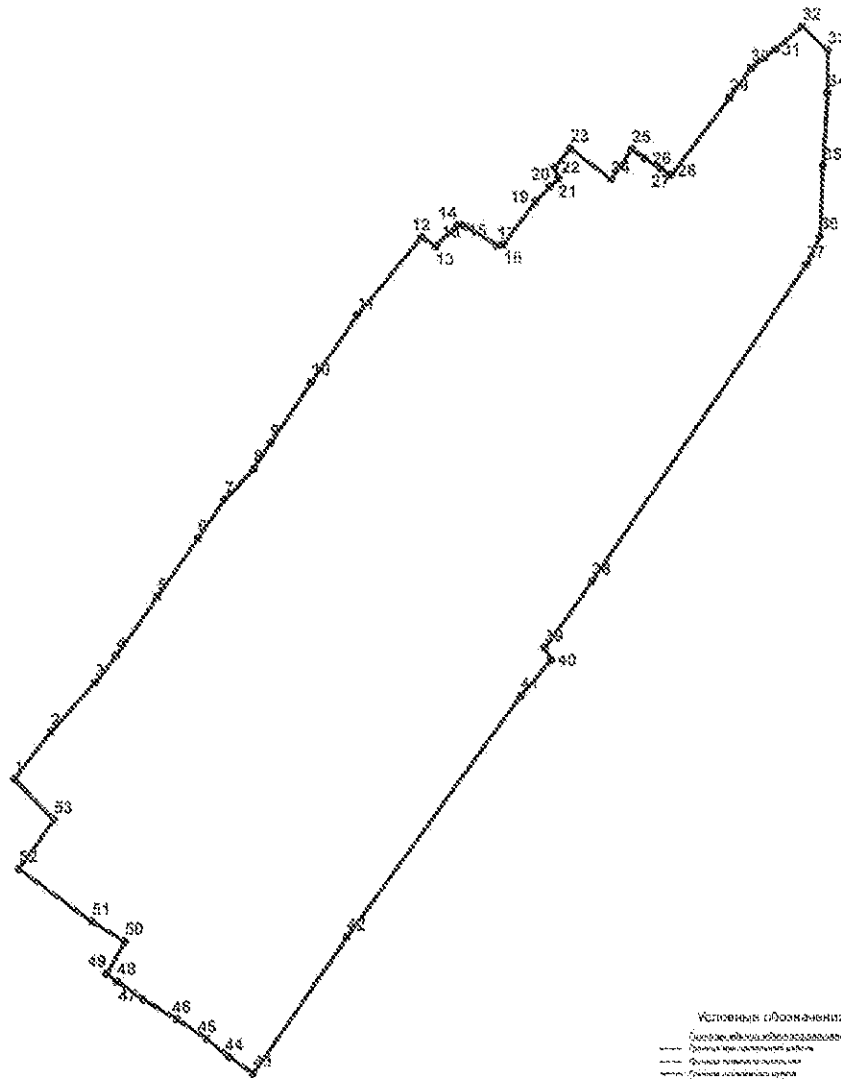
Сведения о местоположении границ объекта					
1. Система координат <u>СК-62 зона 2</u>					
2. Сведения о характерных точках границ объекта					
Обозначение характерных точек границ	Координаты, м		Метод определения координат характерной точки	Средняя квадратическая погрешность положения характерной точки (Ml), м	Описание обозначения точки на местности (при наличии)
	X	Y			
1	2	3	4	5	6
1	433076,69	2225557,50	Картометрический метод		-
2	433122,91	2225594,00	Картометрический метод		-
3	433171,56	2225637,75	Картометрический метод		-
4	433198,31	2225658,75	Картометрический метод		-
5	433257,06	2225699,25	Картометрический метод		-
6	433315,38	2225739,75	Картометрический метод		-
7	433353,50	2225766,25	Картометрический метод		-
8	433384,25	2225795,25	Картометрический метод		-
9	433410,19	2225812,00	Картометрический метод		-
10	433470,44	2225852,50	Картометрический метод		-
11	433536,31	2225898,25	Картометрический метод		-

12	433613,88	2225962,50	Картометрический метод	--
13	433604,91	2225976,75	Картометрический метод	--
14	433625,22	2225998,25	Картометрический метод	--
15	433625,38	2226002,50	Картометрический метод	--
16	433624,06	2226007,75	Картометрический метод	--
17	433605,66	2226038,25	Картометрический метод	--
18	433606,53	2226044,50	Картометрический метод	--
19	433649,31	2226076,25	Картометрический метод	--
20	433663,81	2226090,75	Картометрический метод	--
21	433671,63	2226099,00	Картометрический метод	--
22	433683,03	2226095,25	Картометрический метод	--
23	433701,78	2226111,00	Картометрический метод	--
24	433670,84	2226151,50	Картометрический метод	--
25	433701,09	2226171,75	Картометрический метод	--
26	433691,91	2226185,50	Картометрический метод	--
27	433682,00	2226200,50	Картометрический метод	--
28	433675,16	2226210,75	Картометрический метод	--
29	433751,84	2226268,50	Картометрический метод	--
30	433781,41	2226289,25	Картометрический метод	--
31	433800,47	2226313,50	Картометрический метод	--
32	433823,34	2226340,00	Картометрический метод	--
33	433799,34	2226365,50	Картометрический метод	--
34	433756,56	2226365,00	Картометрический метод	--
35	433683,81	2226360,50	Картометрический метод	--
36	433614,75	2226357,75	Картометрический метод	--
37	433586,66	2226344,25	Картометрический метод	--
38	433272,13	2226132,25	Картометрический метод	--
39	433205,81	2226084,75	Картометрический метод	--
40	433194,03	2226091,25	Картометрический метод	--
41	433158,06	2226061,00	Картометрический метод	--
42	432919,78	2225887,25	Картометрический метод	--
43	432784,31	2225794,00	Картометрический метод	--
44	432801,28	2225770,00	Картометрический метод	--
45	432819,13	2225748,00	Картометрический метод	--
46	432838,56	2225718,00	Картометрический метод	--
47	432858,00	2225685,25	Картометрический метод	--
48	432876,09	2225659,00	Картометрический метод	--
49	432883,97	2225648,75	Картометрический метод	--

Часть № ...							

Раздел 4

План границ объекта



М 1:3 000

Масштаб 1: _____

Используемые условные знаки и обозначения:

Подпись _____ Дата « _____ г.

Место для оттиска печати (при наличии) лица, составившего описание местоположения границ объекта

Графическое описание местоположения границ с. Дубровка.

ОПИСАНИЕ МЕСТОПОЛОЖЕНИЯ ГРАНИЦ

Дубровка

(наименование объекта, местоположение границ которого описано (далее – объект))

Раздел 1

Сведения об объекте		
№ п/п	Характеристики объекта	Описание характеристик
1	2	3
1	Местоположение объекта	Рязанская область, Шиловский район, Тырновское СП
2	Площадь объекта +/- величина погрешности определения площади (Р +/- Дельта Р)	947995 м ²
3	Иные характеристики объекта	

Раздел 2

Сведения о местоположении границ объекта					
1. Система координат <u>СК-62 зона 2</u>					
2. Сведения о характерных точках границ объекта					
Обозначение характерных точек границ	Координаты, м		Метод определения координат характерной точки	Средняя квадратическая погрешность положения характерной точки (Mt), м	Описание обозначения точки на местности (при наличии)
	X	Y			
1	2	3	4	5	6
1	431810,09	2224715,00	Картометрический метод		-
2	431691,03	2224805,75	Картометрический метод		-
3	431707,22	2224824,50	Картометрический метод		-
4	431697,44	2224830,25	Картометрический метод		-
5	431688,84	2224836,00	Картометрический метод		-
6	431624,50	2224880,00	Картометрический метод		-
7	431597,25	2224847,50	Картометрический метод		-
8	431579,59	2224824,25	Картометрический метод		-
9	431529,88	2224782,50	Картометрический метод		-
10	431510,69	2224747,50	Картометрический метод		-
11	431484,41	2224763,25	Картометрический метод		-

12	431460,78	2224712,00	Картометорический метод	--
13	431523,81	2224662,00	Картометорический метод	--
14	431500,63	2224615,75	Картометорический метод	--
15	431529,91	2224593,25	Картометорический метод	--
16	431529,91	2224585,50	Картометорический метод	--
17	431537,63	2224577,25	Картометорический метод	--
18	431489,59	2224481,50	Картометорический метод	--
19	431422,84	2224534,00	Картометорический метод	--
20	431413,47	2224520,00	Картометорический метод	--
21	431377,44	2224548,00	Картометорический метод	--
22	431264,16	2224378,25	Картометорический метод	--
23	431199,63	2224437,50	Картометорический метод	--
24	431130,25	2224496,25	Картометорический метод	--
25	431095,97	2224451,75	Картометорический метод	--
26	431062,00	2224480,25	Картометорический метод	--
27	431033,38	2224497,25	Картометорический метод	--
28	431019,25	2224477,00	Картометорический метод	--
29	430994,09	2224497,50	Картометорический метод	--
30	430979,50	2224508,75	Картометорический метод	--
31	430932,81	2224445,75	Картометорический метод	--
32	430908,81	2224414,75	Картометорический метод	--
33	430896,50	2224404,00	Картометорический метод	--
34	430862,47	2224370,75	Картометорический метод	--
35	430812,94	2224300,75	Картометорический метод	--
36	430765,63	2224231,75	Картометорический метод	--
37	430726,28	2224172,25	Картометорический метод	--
38	430676,88	2224098,25	Картометорический метод	--
39	430682,13	2224078,00	Картометорический метод	--
40	430695,34	2224057,25	Картометорический метод	--
41	430771,88	2224000,00	Картометорический метод	--
42	430897,47	2223911,75	Картометорический метод	--
43	430948,53	2223875,00	Картометорический метод	--
44	430869,94	2223758,50	Картометорический метод	--
45	430813,75	2223672,00	Картометорический метод	--
46	430772,47	2223608,50	Картометорический метод	--
47	430653,88	2223416,75	Картометорический метод	--
48	430633,72	2223388,25	Картометорический метод	--
49	430468,75	2223151,25	Картометорический метод	--

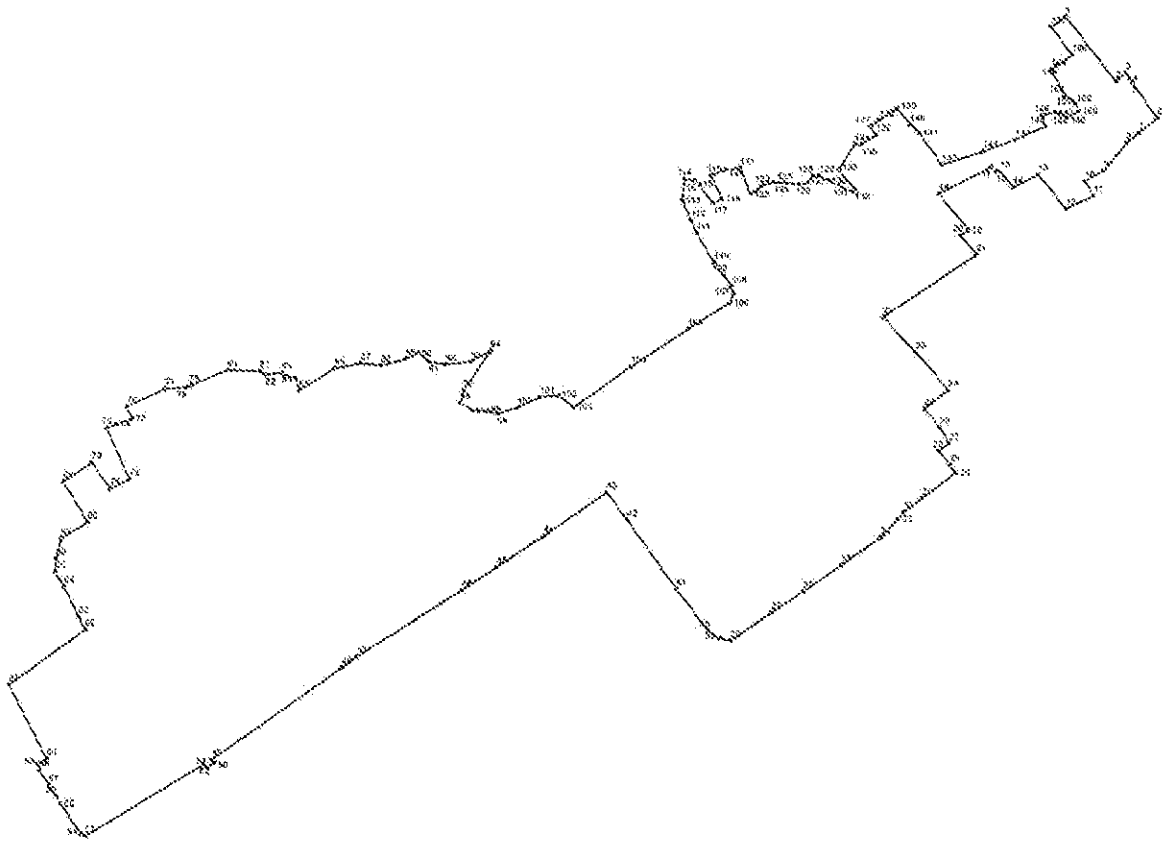
50	430463,34	2223155,00	Картометорический метод		--
51	430454,09	2223141,50	Картометорический метод		--
52	430460,34	2223137,25	Картометорический метод		--
53	430329,09	2222918,00	Картометорический метод		--
54	430333,69	2222911,25	Картометорический метод		--
55	430389,69	2222874,75	Картометорический метод		--
56	430402,63	2222866,75	Картометорический метод		--
57	430423,53	2222853,50	Картометорический метод		--
58	430451,34	2222836,25	Картометорический метод		--
59	430463,88	2222833,25	Картометорический метод		--
60	430471,97	2222849,00	Картометорический метод		--
61	430607,41	2222780,75	Картометорический метод		--
62	430706,13	2222922,00	Картометорический метод		--
63	430729,47	2222910,00	Картометорический метод		--
64	430784,28	2222884,00	Картометорический метод		--
65	430811,75	2222868,00	Картометорический метод		--
66	430835,38	2222869,25	Картометорический метод		--
67	430872,47	2222879,00	Картометорический метод		--
68	430900,94	2222928,00	Картометорический метод		--
69	430975,75	2222883,75	Картометорический метод		--
70	431009,56	2222937,00	Картометорический метод		--
71	430961,47	2222969,75	Картометорический метод		--
72	430978,97	2223004,75	Картометорический метод		--
73	431072,19	2222964,75	Картометорический метод		--
74	431079,69	2222982,25	Картометорический метод		--
75	431089,34	2223011,50	Картометорический метод		--
76	431110,91	2223001,25	Картометорический метод		--
77	431143,22	2223071,50	Картометорический метод		--
78	431145,38	2223111,00	Картометорический метод		--
79	431149,56	2223120,00	Картометорический метод		--
80	431176,44	2223184,25	Картометорический метод		--
81	431174,13	2223243,25	Картометорический метод		--
82	431167,66	2223253,00	Картометорический метод		--
83	431170,22	2223282,75	Картометорический метод		--
84	431159,78	2223308,75	Картометорический метод		--
85	431138,81	2223315,25	Картометорический метод		--
86	431177,59	2223380,00	Картометорический метод		--
87	431186,88	2223427,00	Картометорический метод		--

88	431182,25	2223464,00	Картометорический метод			-
89	431194,09	2223509,50	Картометорический метод			-
90	431204,97	2223532,00	Картометорический метод			-
91	431188,97	2223551,75	Картометорический метод			-
92	431183,91	2223581,50	Картометорический метод			-
93	431188,66	2223628,75	Картометорический метод			-
94	431208,00	2223664,25	Картометорический метод			-
95	431135,81	2223614,25	Картометорический метод			-
96	431113,50	2223608,25	Картометорический метод			-
97	431098,50	2223630,75	Картометорический метод			-
98	431097,75	2223658,25	Картометорический метод			-
99	431092,38	2223675,50	Картометорический метод			-
100	431104,28	2223712,75	Картометорический метод			-
101	431122,69	2223753,50	Картометорический метод			-
102	431124,91	2223787,75	Картометорический метод			-
103	431104,28	2223815,75	Картометорический метод			-
104	431177,22	2223921,00	Картометорический метод			-
105	431244,88	2224025,00	Картометорический метод			-
106	431292,81	2224102,00	Картометорический метод			-
107	431309,31	2224108,00	Картометорический метод			-
108	431322,81	2224104,25	Картометорический метод			-
109	431343,53	2224090,50	Картометорический метод			-
110	431367,03	2224073,25	Картометорический метод			-
111	431421,16	2224041,75	Картометорический метод			-
112	431444,34	2224031,50	Картометорический метод			-
113	431481,81	2224016,50	Картометорический метод			-
114	431520,22	2224020,25	Картометорический метод			-
115	431516,41	2224038,75	Картометорический метод			-
116	431508,94	2224048,25	Картометорический метод			-
117	431475,59	2224072,00	Картометорический метод			-
118	431483,69	2224088,75	Картометорический метод			-
119	431526,25	2224068,50	Картометорический метод			-
120	431535,81	2224094,25	Картометорический метод			-
121	431539,41	2224121,50	Картометорический метод			-
122	431491,47	2224140,50	Картометорический метод			-
123	431506,81	2224162,00	Картометорический метод			-
124	431513,13	2224182,00	Картометорический метод			-
125	431511,13	2224203,00	Картометорический метод			-

126	431509,56	2224229,00	Картометорический метод	--
127	431510,75	2224242,75	Картометорический метод	--
128	431524,13	2224254,50	Картометорический метод	--
129	431524,53	2224265,00	Картометорический метод	--
130	431515,47	2224280,75	Картометорический метод	--
131	431494,28	2224324,25	Картометорический метод	--
132	431499,41	2224329,00	Картометорический метод	--
133	431535,44	2224300,50	Картометорический метод	--
134	431580,59	2224329,50	Картометорический метод	--
135	431580,72	2224342,25	Картометорический метод	--
136	431597,53	2224368,75	Картометорический метод	--
137	431613,09	2224359,00	Картометорический метод	--
138	431624,22	2224374,25	Картометорический метод	--
139	431645,78	2224407,75	Картометорический метод	--
140	431615,47	2224430,00	Картометорический метод	--
141	431600,22	2224446,25	Картометорический метод	--
142	431542,75	2224487,25	Картометорический метод	--
143	431566,41	2224562,00	Картометорический метод	--
144	431587,38	2224621,00	Картометорический метод	--
145	431610,50	2224675,50	Картометорический метод	--
146	431630,78	2224670,00	Картометорический метод	--
147	431637,13	2224694,75	Картометорический метод	--
148	431634,28	2224703,00	Картометорический метод	--
149	431626,34	2224715,50	Картометорический метод	--
150	431638,16	2224738,00	Картометорический метод	--
151	431651,34	2224730,50	Картометорический метод	--
152	431656,50	2224727,25	Картометорический метод	--
153	431666,41	2224711,50	Картометорический метод	--
154	431714,63	2224687,50	Картометорический метод	--
155	431722,22	2224699,00	Картометорический метод	--
156	431740,47	2224725,75	Картометорический метод	--
157	431791,38	2224688,25	Картометорический метод	--
1	431810,09	2224715,00	Картометорический метод	--

Раздел 4

План границ объекта



Условные обозначения:
----- Граница участка (по документам)
----- Граница участка (по факту)
----- Граница участка (по плану)
----- Граница участка (по кадастру)
----- Граница участка (по старому плану)

М 1:5 500

Масштаб 1: _____

Используемые условные знаки и обозначения:

Подпись _____ Дата « _____ г.

Место для оттиска печати (при наличии) лица, составившего описание местоположения границ объекта

Графическое описание местоположения границ с. Тырново.

ОПИСАНИЕ МЕСТОПОЛОЖЕНИЯ ГРАНИЦ

Тырново

(наименование объекта, местоположение границ которого описано (далее – объект))

Раздел 1

Сведения об объекте		
№ п/п	Характеристики объекта	Описание характеристик
1	2	3
1	Местоположение объекта	Рязанская область, Шиловский район, Тырновское СП
2	Площадь объекта +/- величина погрешности определения площади (Р +/- Дельта Р)	2240403 м ²
3	Иные характеристики объекта	

Раздел 2

Сведения о местоположении границ объекта					
1. Система координат		СК-62 зона 2			
2. Сведения о характерных точках границ объекта					
Обозначение характерных точек границ	Координаты, м		Метод определения координат характерной точки	Средняя квадратическая погрешность положения характерной точки (Мт), м	Описание обозначения точки на местности (при наличии)
	X	Y			
1	2	3	4	5	6
3. Сведения о характерных точках части (частей) границы объекта					
Обозначение характерных точек части границы	Координаты, м		Метод определения координат характерной точки	Средняя квадратическая погрешность положения характерной точки (Мт), м	Описание обозначения точки на местности (при наличии)
	X	Y			
1	2	3	4	5	6
Часть № 1					
1	424103,44	2220123,00	Картометрический метод		-
2	424095,63	2220101,50	Картометрический метод		-

3	424054,78	2220116,25	Картометорический метод		--
4	424034,25	2220066,00	Картометорический метод		--
5	424059,06	2220045,00	Картометорический метод		--
6	424094,78	2220024,00	Картометорический метод		--
7	424097,34	2220012,75	Картометорический метод		--
8	424109,81	2220010,25	Картометорический метод		--
9	424117,38	2220003,50	Картометорический метод		--
10	424112,13	2219974,25	Картометорический метод		--
11	424106,44	2219963,50	Картометорический метод		--
12	424110,00	2219946,75	Картометорический метод		--
13	424126,34	2219941,75	Картометорический метод		--
14	424162,47	2219925,00	Картометорический метод		--
15	424223,47	2219928,00	Картометорический метод		--
16	424220,63	2219972,50	Картометорический метод		--
17	424225,94	2219983,50	Картометорический метод		--
18	424252,16	2219994,25	Картометорический метод		--
19	424277,00	2220057,00	Картометорический метод		--
20	424298,50	2220112,50	Картометорический метод		--
21	424280,88	2220123,00	Картометорический метод		--
22	424290,09	2220148,75	Картометорический метод		--
23	424251,44	2220150,00	Картометорический метод		--
24	424244,91	2220133,75	Картометорический метод		--
25	424180,78	2220149,50	Картометорический метод		--
26	424118,41	2220164,25	Картометорический метод		--
27	424118,09	2220163,25	Картометорический метод		--
1	424103,44	2220123,00	Картометорический метод		--
Часть № 2					
31	424311,22	2220177,25	Картометорический метод		--
32	424318,06	2220213,75	Картометорический метод		--
33	424314,47	2220248,50	Картометорический метод		--
34	424300,53	2220304,75	Картометорический метод		--
35	424235,69	2220294,25	Картометорический метод		--
36	424231,69	2220291,75	Картометорический метод		--
37	424226,25	2220291,50	Картометорический метод		--
38	424218,53	2220289,75	Картометорический метод		--
39	424206,81	2220286,25	Картометорический метод		--
40	424197,00	2220282,50	Картометорический метод		--
41	424185,09	2220275,50	Картометорический метод		--

42	424173,00	2220266,50	Картометрический метод		--
43	424168,25	2220259,25	Картометрический метод		--
44	424165,41	2220252,25	Картометрический метод		--
45	424160,88	2220238,00	Картометрический метод		--
46	424163,56	2220238,00	Картометрический метод		--
47	424159,34	2220229,75	Картометрический метод		--
48	424151,41	2220198,75	Картометрический метод		--
49	424147,31	2220198,25	Картометрический метод		--
50	424135,69	2220167,25	Картометрический метод		--
51	424147,56	2220162,75	Картометрический метод		--
52	424196,09	2220148,50	Картометрический метод		--
53	424200,94	2220161,75	Картометрический метод		--
54	424226,53	2220168,50	Картометрический метод		--
31	424311,22	2220177,25	Картометрический метод		--
Часть № 3					
55	424464,75	2220159,50	Картометрический метод		--
56	424344,03	2220147,00	Картометрический метод		--
57	424327,25	2220124,00	Картометрический метод		--
58	424306,88	2220101,75	Картометрический метод		--
59	424286,69	2220072,75	Картометрический метод		--
60	424277,56	2220052,25	Картометрический метод		--
61	424266,06	2220021,00	Картометрический метод		--
62	424255,28	2219987,50	Картометрический метод		--
63	424236,66	2219986,00	Картометрический метод		--
64	424242,00	2219917,75	Картометрический метод		--
65	424273,19	2219912,50	Картометрический метод		--
66	424297,84	2219914,00	Картометрический метод		--
67	424284,38	2219959,75	Картометрический метод		--
68	424282,69	2219997,50	Картометрический метод		--
69	424291,09	2220014,25	Картометрический метод		--
70	424306,38	2220012,50	Картометрический метод		--
71	424300,88	2219993,75	Картометрический метод		--
72	424300,88	2219975,25	Картометрический метод		--
73	424320,84	2219925,75	Картометрический метод		--
74	424325,38	2219920,00	Картометрический метод		--
75	424328,66	2219920,75	Картометрический метод		--
76	424330,94	2219925,25	Картометрический метод		--
77	424350,47	2219924,25	Картометрический метод		--

78	424404,94	2219935,00	Картометорический метод		--
79	424428,59	2219940,25	Картометорический метод		--
80	424459,66	2219959,00	Картометорический метод		--
81	424478,09	2220000,00	Картометорический метод		--
82	424473,44	2220057,50	Картометорический метод		--
55	424464,75	2220159,50	Картометорический метод		--
Часть № 4					
83	425994,88	2221173,75	Картометорический метод		--
84	425987,00	2221250,00	Картометорический метод		--
85	425989,31	2221289,00	Картометорический метод		--
86	425991,25	2221356,75	Картометорический метод		--
87	425989,41	2221435,00	Картометорический метод		--
88	425979,63	2221433,25	Картометорический метод		--
89	425895,47	2221438,25	Картометорический метод		--
90	425910,34	2221556,00	Картометорический метод		--
91	425814,06	2221559,75	Картометорический метод		--
92	425804,66	2221568,00	Картометорический метод		--
93	425814,91	2221658,75	Картометорический метод		--
94	425826,63	2221706,25	Картометорический метод		--
95	425861,06	2221858,75	Картометорический метод		--
96	425873,53	2221924,50	Картометорический метод		--
97	425874,19	2222003,50	Картометорический метод		--
98	425803,94	2222036,25	Картометорический метод		--
99	425764,47	2222048,00	Картометорический метод		--
100	425666,19	2222058,25	Картометорический метод		--
101	425596,41	2222062,50	Картометорический метод		--
102	425581,19	2222066,50	Картометорический метод		--
103	425539,09	2222076,00	Картометорический метод		--
104	425524,34	2221978,50	Картометорический метод		--
105	425526,19	2221944,00	Картометорический метод		--
106	425544,00	2221917,50	Картометорический метод		--
107	425534,16	2221876,00	Картометорический метод		--
108	425686,47	2221856,25	Картометорический метод		--
109	425692,25	2221776,25	Картометорический метод		--
110	425667,59	2221781,25	Картометорический метод		--
111	425636,13	2221697,25	Картометорический метод		--
112	425610,97	2221664,25	Картометорический метод		--
113	425593,16	2221631,25	Картометорический метод		--

114	425578,72	2221615,00	Картометрический метод	--
115	425560,41	2221607,00	Картометрический метод	--
116	425501,31	2221615,75	Картометрический метод	--
117	425501,63	2221667,25	Картометрический метод	--
118	425488,91	2221694,75	Картометрический метод	--
119	425472,78	2221698,25	Картометрический метод	--
120	425403,13	2221687,25	Картометрический метод	--
121	425398,28	2221734,25	Картометрический метод	--
122	425354,75	2221783,00	Картометрический метод	--
123	425276,72	2221765,25	Картометрический метод	--
124	425283,38	2221735,25	Картометрический метод	--
125	425267,88	2221727,75	Картометрический метод	--
126	425241,66	2221725,50	Картометрический метод	--
127	425217,94	2221718,50	Картометрический метод	--
128	425217,88	2221590,75	Картометрический метод	--
129	425071,50	2221578,00	Картометрический метод	--
130	425051,81	2221554,00	Картометрический метод	--
131	425044,38	2221542,50	Картометрический метод	--
132	425040,00	2221529,50	Картометрический метод	--
133	425038,78	2221515,25	Картометрический метод	--
134	425042,03	2221500,75	Картометрический метод	--
135	425057,69	2221462,75	Картометрический метод	--
136	425061,25	2221440,00	Картометрический метод	--
137	425053,13	2221439,00	Картометрический метод	--
138	425032,28	2221435,00	Картометрический метод	--
139	425008,97	2221422,25	Картометрический метод	--
140	424999,63	2221362,50	Картометрический метод	--
141	424980,31	2221352,25	Картометрический метод	--
142	424959,06	2221330,00	Картометрический метод	--
143	424954,25	2221297,00	Картометрический метод	--
144	424959,66	2221254,00	Картометрический метод	--
145	424974,13	2221216,75	Картометрический метод	--
146	424985,25	2221173,25	Картометрический метод	--
147	424988,03	2221120,00	Картометрический метод	--
148	424994,09	2221043,75	Картометрический метод	--
149	424986,34	2221026,00	Картометрический метод	--
150	424973,63	2221006,50	Картометрический метод	--
151	424955,78	2220994,75	Картометрический метод	--

152	424917,78	2221000,25	Картометрический метод		--
153	424896,69	2220997,75	Картометрический метод		--
154	424876,84	2220987,25	Картометрический метод		--
155	424866,13	2220963,50	Картометрический метод		--
156	424860,56	2220925,00	Картометрический метод		--
157	424836,97	2220853,50	Картометрический метод		--
158	424810,13	2220785,00	Картометрический метод		--
159	424806,25	2220764,25	Картометрический метод		--
160	424803,25	2220730,75	Картометрический метод		--
161	424798,50	2220722,50	Картометрический метод		--
162	424790,44	2220718,75	Картометрический метод		--
163	424780,97	2220718,00	Картометрический метод		--
164	424782,75	2220755,75	Картометрический метод		--
165	424789,06	2220793,50	Картометрический метод		--
166	424700,06	2220793,00	Картометрический метод		--
167	424676,97	2220780,00	Картометрический метод		--
168	424667,16	2220745,00	Картометрический метод		--
169	424660,63	2220728,50	Картометрический метод		--
170	424652,81	2220724,00	Картометрический метод		--
171	424643,50	2220725,25	Картометрический метод		--
172	424562,38	2220753,00	Картометрический метод		--
173	424520,66	2220770,25	Картометрический метод		--
174	424478,75	2220729,50	Картометрический метод		--
175	424474,13	2220709,75	Картометрический метод		--
176	424432,88	2220690,25	Картометрический метод		--
177	424436,44	2220674,00	Картометрический метод		--
178	424458,00	2220610,75	Картометрический метод		--
179	424477,84	2220556,75	Картометрический метод		--
180	424435,50	2220448,25	Картометрический метод		--
181	424420,91	2220399,25	Картометрический метод		--
182	424408,41	2220341,25	Картометрический метод		--
183	424408,38	2220321,50	Картометрический метод		--
184	424413,03	2220307,50	Картометрический метод		--
185	424418,91	2220299,75	Картометрический метод		--
186	424427,13	2220292,75	Картометрический метод		--
187	424440,78	2220290,75	Картометрический метод		--
188	424470,25	2220258,00	Картометрический метод		--
189	424489,16	2220241,50	Картометрический метод		--

190	424464,50	2220227,75	Картометорический метод		-
191	424477,69	2220191,75	Картометорический метод		-
192	424467,50	2220187,75	Картометорический метод		-
193	424484,56	2220153,50	Картометорический метод		-
194	424523,97	2220166,75	Картометорический метод		-
195	424527,28	2220156,50	Картометорический метод		-
196	424533,41	2220139,00	Картометорический метод		-
197	424514,69	2220134,00	Картометорический метод		-
198	424515,34	2220123,00	Картометорический метод		-
199	424515,03	2220123,00	Картометорический метод		-
200	424515,41	2220121,50	Картометорический метод		-
201	424517,63	2220083,75	Картометорический метод		-
202	424527,75	2220054,25	Картометорический метод		-
203	424527,63	2220053,75	Картометорический метод		-
204	424528,59	2220052,00	Картометорический метод		-
205	424531,31	2220044,00	Картометорический метод		-
206	424555,56	2220019,75	Картометорический метод		-
207	424540,97	2219965,00	Картометорический метод		-
208	424596,34	2219972,00	Картометорический метод		-
209	424644,50	2219981,25	Картометорический метод		-
210	424715,06	2219992,50	Картометорический метод		-
211	424767,16	2220006,25	Картометорический метод		-
212	424820,66	2220022,25	Картометорический метод		-
213	424864,22	2220051,25	Картометорический метод		-
214	424899,75	2220079,75	Картометорический метод		-
215	424929,69	2220111,50	Картометорический метод		-
216	424868,44	2220144,00	Картометорический метод		-
217	424850,84	2220152,75	Картометорический метод		-
218	424836,53	2220152,75	Картометорический метод		-
219	424812,84	2220137,25	Картометорический метод		-
220	424797,25	2220115,50	Картометорический метод		-
221	424780,31	2220084,25	Картометорический метод		-
222	424760,66	2220064,75	Картометорический метод		-
223	424746,44	2220065,25	Картометорический метод		-
224	424759,31	2220087,75	Картометорический метод		-
225	424780,31	2220114,00	Картометорический метод		-
226	424813,50	2220162,75	Картометорический метод		-
227	424816,88	2220186,50	Картометорический метод		-

228	424793,88	2220185,25	Картометорический метод		--
229	424763,38	2220160,75	Картометорический метод		--
230	424746,44	2220156,00	Картометорический метод		--
231	424743,09	2220167,00	Картометорический метод		--
232	424772,88	2220188,50	Картометорический метод		--
233	424791,84	2220211,00	Картометорический метод		--
234	424797,25	2220243,50	Картометорический метод		--
235	424791,16	2220255,75	Картометорический метод		--
236	424773,53	2220263,75	Картометорический метод		--
237	424747,78	2220281,25	Картометорический метод		--
238	424730,16	2220305,00	Картометорический метод		--
239	424721,38	2220330,00	Картометорический метод		--
240	424705,13	2220358,50	Картометорический метод		--
241	424697,50	2220368,00	Картометорический метод		--
242	424675,31	2220364,50	Картометорический метод		--
243	424661,09	2220374,00	Картометорический метод		--
244	424674,66	2220382,75	Картометорический метод		--
245	424686,84	2220393,00	Картометорический метод		--
246	424691,59	2220410,50	Картометорический метод		--
247	424679,38	2220420,75	Картометорический метод		--
248	424653,63	2220435,00	Картометорический метод		--
249	424614,47	2220451,25	Картометорический метод		--
250	424595,50	2220464,00	Картометорический метод		--
251	424575,84	2220481,50	Картометорический метод		--
252	424567,03	2220502,00	Картометорический метод		--
253	424569,28	2220509,50	Картометорический метод		--
254	424589,13	2220497,00	Картометорический метод		--
255	424594,13	2220495,25	Картометорический метод		--
256	424621,91	2220479,00	Картометорический метод		--
257	424640,22	2220472,75	Картометорический метод		--
258	424643,59	2220484,25	Картометорический метод		--
259	424623,28	2220497,25	Картометорический метод		--
260	424607,69	2220516,75	Картометорический метод		--
261	424612,44	2220522,25	Картометорический метод		--
262	424625,97	2220523,00	Картометорический метод		--
263	424646,31	2220508,00	Картометорический метод		--
264	424672,72	2220477,50	Картометорический метод		--
265	424682,22	2220466,00	Картометорический метод		--

266	424689,66	2220465,25	Картометрический метод		--
267	424691,69	2220477,50	Картометрический метод		--
268	424695,09	2220486,25	Картометрический метод		--
269	424697,75	2220485,50	Картометрический метод		--
270	424704,78	2220480,25	Картометрический метод		--
271	424706,63	2220472,75	Картометрический метод		--
272	424720,16	2220468,00	Картометрический метод		--
273	424726,94	2220476,25	Картометрический метод		--
274	424730,88	2220482,50	Картометрический метод		--
275	424739,97	2220490,50	Картометрический метод		--
276	424743,88	2220490,50	Картометрический метод		--
277	424745,91	2220483,75	Картометрический метод		--
278	424732,34	2220451,75	Картометрический метод		--
279	424732,75	2220444,50	Картометрический метод		--
280	424737,59	2220436,00	Картометрический метод		--
281	424746,44	2220440,00	Картометрический метод		--
282	424778,38	2220467,75	Картометрический метод		--
283	424792,94	2220451,75	Картометрический метод		--
284	424791,69	2220436,75	Картометрический метод		--
285	424768,94	2220421,50	Картометрический метод		--
286	424744,25	2220405,75	Картометрический метод		--
287	424739,22	2220378,00	Картометрический метод		--
288	424737,94	2220357,00	Картометрический метод		--
289	424762,59	2220336,75	Картометрический метод		--
290	424772,72	2220318,50	Картометрический метод		--
291	424783,47	2220293,75	Картометрический метод		--
292	424793,59	2220283,75	Картометрический метод		--
293	424813,75	2220270,00	Картометрический метод		--
294	424837,78	2220255,50	Картометрический метод		--
295	424848,53	2220244,75	Картометрический метод		--
296	424856,13	2220226,25	Картометрический метод		--
297	424859,91	2220200,50	Картометрический метод		--
298	424870,66	2220184,75	Картометрический метод		--
299	424883,94	2220169,50	Картометрический метод		--
300	424914,91	2220150,50	Картометрический метод		--
301	424940,84	2220142,25	Картометрический метод		--
302	424953,75	2220141,00	Картометрический метод		--
303	424972,78	2220145,75	Картометрический метод		--

304	424982,06	2220157,00	Картометорический метод		--
305	424984,00	2220167,75	Картометорический метод		--
306	424982,06	2220185,00	Картометорический метод		--
307	424968,88	2220207,25	Картометорический метод		--
308	424955,69	2220227,75	Картометорический метод		--
309	424955,22	2220236,50	Картометорический метод		--
310	424959,59	2220241,00	Картометорический метод		--
311	424970,84	2220226,75	Картометорический метод		--
312	424985,97	2220206,25	Картометорический метод		--
313	425000,13	2220195,25	Картометорический метод		--
314	425012,31	2220188,75	Картометорический метод		--
315	425029,88	2220191,25	Картометорический метод		--
316	425049,91	2220207,25	Картометорический метод		--
317	425081,63	2220233,25	Картометорический метод		--
318	425106,13	2220252,75	Картометорический метод		--
319	425128,97	2220272,25	Картометорический метод		--
320	425147,81	2220278,75	Картометорический метод		--
321	425174,28	2220279,75	Картометорический метод		--
322	425180,09	2220282,00	Картометорический метод		--
323	425194,97	2220297,25	Картометорический метод		--
324	425210,78	2220308,50	Картометорический метод		--
325	425235,44	2220315,00	Картометорический метод		--
326	425263,00	2220319,00	Картометорический метод		--
327	425282,22	2220327,50	Картометорический метод		--
328	425309,41	2220333,00	Картометорический метод		--
329	425323,84	2220346,00	Картометорический метод		--
330	425313,38	2220371,25	Картометорический метод		--
331	425305,47	2220391,50	Картометорический метод		--
332	425301,16	2220404,00	Картометорический метод		--
333	425303,50	2220413,50	Картометорический метод		--
334	425311,78	2220414,75	Картометорический метод		--
335	425321,66	2220403,25	Картометорический метод		--
336	425333,88	2220381,25	Картометорический метод		--
337	425343,72	2220361,75	Картометорический метод		--
338	425349,22	2220357,00	Картометорический метод		--
339	425351,03	2220355,50	Картометорический метод		--
340	425375,06	2220363,25	Картометорический метод		--
341	425380,47	2220365,50	Картометорический метод		--

342	425391,06	2220384,00	Картометорический метод	-
343	425400,13	2220387,00	Картометорический метод	-
344	425405,63	2220392,50	Картометорический метод	-
345	425431,94	2220400,75	Картометорический метод	-
346	425469,91	2220393,50	Картометорический метод	-
347	425522,63	2220414,25	Картометорический метод	-
348	425579,41	2220433,00	Картометорический метод	-
349	425606,22	2220445,00	Картометорический метод	-
350	425616,28	2220463,75	Картометорический метод	-
351	425607,63	2220502,25	Картометорический метод	-
352	425580,00	2220556,75	Картометорический метод	-
353	425552,41	2220585,00	Картометорический метод	-
354	425517,72	2220606,25	Картометорический метод	-
355	425496,16	2220597,75	Картометорический метод	-
356	425486,53	2220617,00	Картометорический метод	-
357	425504,22	2220626,50	Картометорический метод	-
358	425526,41	2220630,25	Картометорический метод	-
359	425532,31	2220633,75	Картометорический метод	-
360	425519,81	2220675,50	Картометорический метод	-
361	425505,78	2220693,25	Картометорический метод	-
362	425476,75	2220729,25	Картометорический метод	-
363	425444,03	2220745,00	Картометорический метод	-
364	425407,72	2220773,75	Картометорический метод	-
365	425350,03	2220825,00	Картометорический метод	-
366	425331,06	2220837,75	Картометорический метод	-
367	425282,38	2220859,75	Картометорический метод	-
368	425278,38	2220866,00	Картометорический метод	-
369	425309,50	2220870,50	Картометорический метод	-
370	425329,94	2220869,25	Картометорический метод	-
371	425354,22	2220854,50	Картометорический метод	-
372	425415,06	2220853,75	Картометорический метод	-
373	425415,91	2220875,50	Картометорический метод	-
374	425423,41	2220892,75	Картометорический метод	-
375	425447,16	2220952,25	Картометорический метод	-
376	425456,31	2220955,75	Картометорический метод	-
377	425452,41	2220920,75	Картометорический метод	-
378	425451,50	2220889,75	Картометорический метод	-
379	425462,81	2220871,25	Картометорический метод	-

380	425478,63	2220855,50	Картометорический метод		-
381	425488,09	2220841,25	Картометорический метод		-
382	425494,78	2220832,25	Картометорический метод		-
383	425520,44	2220822,00	Картометорический метод		-
384	425563,97	2220822,00	Картометорический метод		-
385	425609,09	2220840,00	Картометорический метод		-
386	425648,34	2220854,50	Картометорический метод		-
387	425662,44	2220854,75	Картометорический метод		-
388	425717,44	2220872,25	Картометорический метод		-
389	425718,59	2220858,50	Картометорический метод		-
390	425650,34	2220827,00	Картометорический метод		-
391	425644,13	2220842,00	Картометорический метод		-
392	425621,22	2220830,00	Картометорический метод		-
393	425589,22	2220816,50	Картометорический метод		-
394	425555,25	2220806,00	Картометорический метод		-
395	425529,78	2220807,75	Картометорический метод		-
396	425518,34	2220806,50	Картометорический метод		-
397	425516,16	2220799,50	Картометорический метод		-
398	425516,16	2220791,00	Картометорический метод		-
399	425519,59	2220779,75	Картометорический метод		-
400	425527,66	2220769,75	Картометорический метод		-
401	425546,72	2220753,00	Картометорический метод		-
402	425555,41	2220744,50	Картометорический метод		-
403	425558,97	2220728,00	Картометорический метод		-
404	425571,38	2220711,75	Картометорический метод		-
405	425631,88	2220770,50	Картометорический метод		-
406	425645,06	2220787,75	Картометорический метод		-
407	425682,94	2220804,75	Картометорический метод		-
408	425702,53	2220810,00	Картометорический метод		-
409	425713,16	2220806,00	Картометорический метод		-
410	425714,25	2220799,50	Картометорический метод		-
411	425704,72	2220787,75	Картометорический метод		-
412	425661,19	2220761,75	Картометорический метод		-
413	425616,38	2220730,25	Картометорический метод		-
414	425604,78	2220711,50	Картометорический метод		-
415	425603,41	2220693,75	Картометорический метод		-
416	425599,94	2220684,25	Картометорический метод		-
417	425601,63	2220672,00	Картометорический метод		-

418	425603,34	2220662,00	Картометорический метод		--
419	425612,66	2220641,25	Картометорический метод		--
420	425620,03	2220634,00	Картометорический метод		--
421	425626,84	2220625,00	Картометорический метод		--
422	425632,56	2220616,25	Картометорический метод		--
423	425639,09	2220613,00	Картометорический метод		--
424	425652,44	2220612,25	Картометорический метод		--
425	425663,06	2220609,50	Картометорический метод		--
426	425674,78	2220601,75	Картометорический метод		--
427	425685,13	2220601,50	Картометорический метод		--
428	425694,53	2220603,25	Картометорический метод		--
429	425707,88	2220611,75	Картометорический метод		--
430	425721,38	2220629,75	Картометорический метод		--
431	425740,63	2220652,00	Картометорический метод		--
432	425771,94	2220681,75	Картометорический метод		--
433	425780,38	2220683,00	Картометорический метод		--
434	425784,38	2220679,50	Картометорический метод		--
435	425786,84	2220675,00	Картометорический метод		--
436	425784,72	2220670,25	Картометорический метод		--
437	425775,44	2220662,75	Картометорический метод		--
438	425763,47	2220652,75	Картометорический метод		--
439	425750,25	2220641,50	Картометорический метод		--
440	425744,03	2220625,25	Картометорический метод		--
441	425739,25	2220607,75	Картометорический метод		--
442	425733,47	2220581,75	Картометорический метод		--
443	425726,34	2220578,75	Картометорический метод		--
444	425713,38	2220572,50	Картометорический метод		--
445	425698,66	2220561,00	Картометорический метод		--
446	425691,59	2220551,25	Картометорический метод		--
447	425691,59	2220538,00	Картометорический метод		--
448	425695,94	2220523,75	Картометорический метод		--
449	425708,47	2220507,25	Картометорический метод		--
450	425721,56	2220495,50	Картометорический метод		--
451	425735,75	2220489,25	Картометорический метод		--
452	425751,31	2220486,50	Картометорический метод		--
453	425775,00	2220487,75	Картометорический метод		--
454	425801,50	2220494,75	Картометорический метод		--
455	425819,00	2220495,50	Картометорический метод		--

456	425851,91	2220492,00	Картометрический метод		--
457	425874,63	2220491,50	Картометрический метод		--
458	425892,91	2220498,00	Картометрический метод		--
459	425904,66	2220507,25	Картометрический метод		--
460	425917,16	2220522,75	Картометрический метод		--
461	425943,84	2220534,25	Картометрический метод		--
462	425952,31	2220524,25	Картометрический метод		--
463	425959,22	2220517,50	Картометрический метод		--
464	425968,22	2220513,25	Картометрический метод		--
465	425976,69	2220515,50	Картометрический метод		--
466	425982,13	2220523,50	Картометрический метод		--
467	425990,19	2220535,25	Картометрический метод		--
468	426000,25	2220550,25	Картометрический метод		--
469	426006,00	2220551,75	Картометрический метод		--
470	426047,59	2220578,25	Картометрический метод		--
471	426072,25	2220540,50	Картометрический метод		--
472	426113,66	2220552,25	Картометрический метод		--
473	426219,97	2220609,25	Картометрический метод		--
474	426252,63	2220629,00	Картометрический метод		--
475	426202,38	2220715,50	Картометрический метод		--
476	426113,19	2220820,75	Картометрический метод		--
477	426093,81	2220838,75	Картометрический метод		--
478	426073,34	2220848,00	Картометрический метод		--
479	426052,41	2220842,00	Картометрический метод		--
480	426038,28	2220833,75	Картометрический метод		--
481	426013,56	2220884,50	Картометрический метод		--
482	425962,13	2220878,00	Картометрический метод		--
483	425929,88	2220867,00	Картометрический метод		--
484	425885,97	2220978,25	Картометрический метод		--
485	425860,53	2221044,75	Картометрический метод		--
486	425866,41	2221067,75	Картометрический метод		--
487	425863,47	2221158,25	Картометрический метод		--
83	425994,88	2221173,75	Картометрический метод		--

Раздел 3

Сведения о местоположении измененных (уточненных) границ объекта

1. Система координат

СК-62 зона 2

2. Сведения о характерных точках границ объекта

Обозначение характерных точек границ	Существующие координаты, м		Измененные (уточненные) координаты, м		Метод опре- деления коор- динат харак- терной точки	Средняя квад- ратическая по- грешность по- ложения харак- терной точки (M _t), м	Описание обо- значения точки на местности (при наличии)
	X	Y	X	Y			
1	2	3	4	5	6	7	8
3. Сведения о характерных точках части (частей) границы объекта							
Часть № 1							
1	424103,44	2220123,00			Картометрический метод		--
2	424095,63	2220101,50			Картометрический метод		--
3	424054,78	2220116,25			Картометрический метод		--
4	424034,25	2220066,00			Картометрический метод		--
5	424059,06	2220045,00			Картометрический метод		--
6	424094,78	2220024,00			Картометрический метод		--
7	424097,34	2220012,75			Картометрический метод		--
8	424109,81	2220010,25			Картометрический метод		--
9	424117,38	2220003,50			Картометрический метод		--
10	424112,13	2219974,25			Картометрический метод		--
11	424106,44	2219963,50			Картометрический метод		--
12	424110,00	2219946,75			Картометрический метод		--
13	424126,34	2219941,75			Картометрический метод		--
14	424162,47	2219925,00			Картометрический метод		--
15	424223,47	2219928,00			Картометрический метод		--
16	424220,63	2219972,50			Картометрический метод		--
17	424225,94	2219983,50			Картометрический метод		--
18	424252,16	2219994,25			Картометрический метод		--
19	424277,00	2220057,00			Картометрический метод		--
20	424298,50	2220112,50			Картометрический метод		--
21	424280,88	2220123,00			Картометрический метод		--
22	424290,09	2220148,75			Картометрический метод		--
23	424251,44	2220150,00			Картометрический метод		--
24	424244,91	2220133,75			Картометрический метод		--
25	424180,78	2220149,50			Картометрический метод		--
26	424118,41	2220164,25			Картометрический метод		--
27	424118,09	2220163,25			Картометрический метод		--
28			424098,47	2220170,00	Картометрический метод		--

29			424096,06	2220132,75	Картометорический метод	--
30			424089,63	2220127,00	Картометорический метод	--
1	424103,44	2220123,00			Картометорический метод	--
Часть № 2						
83	425994,88	2221173,75			Картометорический метод	--
84	425987,00	2221250,00			Картометорический метод	--
85	425989,31	2221289,00			Картометорический метод	--
86	425991,25	2221356,75			Картометорический метод	--
87	425989,41	2221435,00			Картометорический метод	--
88	425979,63	2221433,25			Картометорический метод	--
89	425895,47	2221438,25			Картометорический метод	--
90	425910,34	2221556,00			Картометорический метод	--
91	425814,06	2221559,75			Картометорический метод	--
92	425804,66	2221568,00			Картометорический метод	--
93	425814,91	2221558,75			Картометорический метод	--
94	425826,63	2221706,25			Картометорический метод	--
95	425861,06	2221858,75			Картометорический метод	--
96	425873,53	2221924,50			Картометорический метод	--
97	425874,19	2222003,50			Картометорический метод	--
98	425803,94	2222036,25			Картометорический метод	--
99	425764,47	2222048,00			Картометорический метод	--
100	425666,19	2222058,25			Картометорический метод	--
101	425596,41	2222062,50			Картометорический метод	--
102	425581,19	2222066,50			Картометорический метод	--
103	425539,09	2222076,00			Картометорический метод	--
104	425524,34	2221978,50			Картометорический метод	--
105	425526,19	2221944,00			Картометорический метод	--
106	425544,00	2221917,50			Картометорический метод	--
107	425534,16	2221876,00			Картометорический метод	--
108	425686,47	2221856,25			Картометорический метод	--
109	425692,25	2221776,25			Картометорический метод	--
110	425667,59	2221781,25			Картометорический метод	--
111	425636,13	2221697,25			Картометорический метод	--
112	425610,97	2221664,25			Картометорический метод	--
113	425593,16	2221631,25			Картометорический метод	--
114	425578,72	2221615,00			Картометорический метод	--
115	425560,41	2221607,00			Картометорический метод	--

116	425501,31	2221615,75			Картометорический метод	--
117	425501,63	2221667,25			Картометорический метод	--
118	425488,91	2221694,75			Картометорический метод	--
119	425472,78	2221698,25			Картометорический метод	--
120	425403,13	2221687,25			Картометорический метод	--
121	425398,28	2221734,25			Картометорический метод	--
122	425354,75	2221783,00			Картометорический метод	--
123	425276,72	2221765,25			Картометорический метод	--
124	425283,38	2221735,25			Картометорический метод	--
125	425267,88	2221727,75			Картометорический метод	--
126	425241,66	2221725,50			Картометорический метод	--
127	425217,94	2221718,50			Картометорический метод	--
128	425217,88	2221590,75			Картометорический метод	--
129	425071,50	2221578,00			Картометорический метод	--
130	425051,81	2221554,00			Картометорический метод	--
131	425044,38	2221542,50			Картометорический метод	--
132	425040,00	2221529,50			Картометорический метод	--
133	425038,78	2221515,25			Картометорический метод	--
134	425042,03	2221500,75			Картометорический метод	--
135	425057,69	2221462,75			Картометорический метод	--
136	425061,25	2221440,00			Картометорический метод	--
137	425053,13	2221439,00			Картометорический метод	--
138	425032,28	2221435,00			Картометорический метод	--
139	425008,97	2221422,25			Картометорический метод	--
140	424999,63	2221362,50			Картометорический метод	--
141	424980,31	2221352,25			Картометорический метод	--
142	424959,06	2221330,00			Картометорический метод	--
143	424954,25	2221297,00			Картометорический метод	--
144	424959,66	2221254,00			Картометорический метод	--
145	424974,13	2221216,75			Картометорический метод	--
146	424985,25	2221173,25			Картометорический метод	--
147	424988,03	2221120,00			Картометорический метод	--
148	424994,09	2221043,75			Картометорический метод	--
149	424986,34	2221026,00			Картометорический метод	--
150	424973,63	2221006,50			Картометорический метод	--
151	424955,78	2220994,75			Картометорический метод	--
152	424917,78	2221000,25			Картометорический метод	--

153	424896,69	2220997,75		Картометрический метод	--
154	424876,84	2220987,25		Картометрический метод	--
155	424866,13	2220963,50		Картометрический метод	--
156	424860,56	2220925,00		Картометрический метод	--
157	424836,97	2220853,50		Картометрический метод	--
158	424810,13	2220785,00		Картометрический метод	--
159	424806,25	2220764,25		Картометрический метод	--
160	424803,25	2220730,75		Картометрический метод	--
161	424798,50	2220722,50		Картометрический метод	--
162	424790,44	2220718,75		Картометрический метод	--
163	424780,97	2220718,00		Картометрический метод	--
164	424782,75	2220755,75		Картометрический метод	--
165	424789,06	2220793,50		Картометрический метод	--
166	424700,06	2220793,00		Картометрический метод	--
167	424676,97	2220780,00		Картометрический метод	--
168	424667,16	2220745,00		Картометрический метод	--
169	424660,63	2220728,50		Картометрический метод	--
170	424652,81	2220724,00		Картометрический метод	--
171	424643,50	2220725,25		Картометрический метод	--
172	424562,38	2220753,00		Картометрический метод	--
173	424520,66	2220770,25		Картометрический метод	--
174	424478,75	2220729,50		Картометрический метод	--
175	424474,13	2220709,75		Картометрический метод	--
176	424432,88	2220690,25		Картометрический метод	--
177	424436,44	2220674,00		Картометрический метод	--
178	424458,00	2220610,75		Картометрический метод	--
179	424477,84	2220556,75		Картометрический метод	--
180	424435,50	2220448,25		Картометрический метод	--
181	424420,91	2220399,25		Картометрический метод	--
182	424408,41	2220341,25		Картометрический метод	--
183	424408,38	2220321,50		Картометрический метод	--
184	424413,03	2220307,50		Картометрический метод	--
185	424416,91	2220299,75		Картометрический метод	--
186	424427,13	2220292,75		Картометрический метод	--
187	424440,78	2220290,75		Картометрический метод	--
188	424470,25	2220258,00		Картометрический метод	--
189	424489,16	2220241,50		Картометрический метод	--

190	424464,50	2220227,75		Картометрический метод	--
191	424477,69	2220191,75		Картометрический метод	--
192	424467,50	2220187,75		Картометрический метод	--
193	424484,56	2220153,50		Картометрический метод	--
194	424523,97	2220166,75		Картометрический метод	--
195	424527,28	2220156,50		Картометрический метод	--
196	424533,41	2220139,00		Картометрический метод	--
197	424514,69	2220134,00		Картометрический метод	--
198	424515,34	2220123,00		Картометрический метод	--
199	424515,03	2220123,00		Картометрический метод	--
200	424515,41	2220121,50		Картометрический метод	--
201	424517,63	2220083,75		Картометрический метод	--
202	424527,75	2220054,25		Картометрический метод	--
203	424527,63	2220053,75		Картометрический метод	--
204	424528,59	2220052,00		Картометрический метод	--
205	424531,31	2220044,00		Картометрический метод	--
206	424555,56	2220019,75		Картометрический метод	--
207	424540,97	2219965,00		Картометрический метод	--
208	424596,34	2219972,00		Картометрический метод	--
209	424644,50	2219981,25		Картометрический метод	--
210	424715,06	2219992,50		Картометрический метод	--
211	424767,16	2220006,25		Картометрический метод	--
212	424820,66	2220022,25		Картометрический метод	--
213	424864,22	2220051,25		Картометрический метод	--
214	424899,75	2220079,75		Картометрический метод	--
215	424929,69	2220111,50		Картометрический метод	--
216	424868,44	2220144,00		Картометрический метод	--
217	424850,84	2220152,75		Картометрический метод	--
218	424836,53	2220152,75		Картометрический метод	--
219	424812,84	2220137,25		Картометрический метод	--
220	424797,25	2220115,50		Картометрический метод	--
221	424780,31	2220084,25		Картометрический метод	--
222	424760,66	2220064,75		Картометрический метод	--
223	424746,44	2220065,25		Картометрический метод	--
224	424759,31	2220087,75		Картометрический метод	--
225	424780,31	2220114,00		Картометрический метод	--
226	424813,50	2220162,75		Картометрический метод	--

227	424816,88	2220186,50		Картометорический метод	--
228	424793,88	2220185,25		Картометорический метод	--
229	424763,38	2220160,75		Картометорический метод	--
230	424746,44	2220156,00		Картометорический метод	--
231	424743,09	2220167,00		Картометорический метод	--
232	424772,88	2220188,50		Картометорический метод	--
233	424791,84	2220211,00		Картометорический метод	--
234	424797,25	2220243,50		Картометорический метод	--
235	424791,16	2220255,75		Картометорический метод	--
236	424773,53	2220263,75		Картометорический метод	--
237	424747,78	2220281,25		Картометорический метод	--
238	424730,16	2220305,00		Картометорический метод	--
239	424721,38	2220330,00		Картометорический метод	--
240	424705,13	2220358,50		Картометорический метод	--
241	424697,50	2220368,00		Картометорический метод	--
242	424675,31	2220364,50		Картометорический метод	--
243	424661,09	2220374,00		Картометорический метод	--
244	424674,66	2220382,75		Картометорический метод	--
245	424686,84	2220393,00		Картометорический метод	--
246	424691,59	2220410,50		Картометорический метод	--
247	424679,38	2220420,75		Картометорический метод	--
248	424653,63	2220435,00		Картометорический метод	--
249	424614,47	2220451,25		Картометорический метод	--
250	424595,50	2220464,00		Картометорический метод	--
251	424575,84	2220481,50		Картометорический метод	--
252	424567,03	2220502,00		Картометорический метод	--
253	424569,28	2220509,50		Картометорический метод	--
254	424589,13	2220497,00		Картометорический метод	--
255	424594,13	2220495,25		Картометорический метод	--
256	424621,91	2220479,00		Картометорический метод	--
257	424640,22	2220472,75		Картометорический метод	--
258	424643,59	2220484,25		Картометорический метод	--
259	424623,28	2220497,25		Картометорический метод	--
260	424607,69	2220516,75		Картометорический метод	--
261	424612,44	2220522,25		Картометорический метод	--
262	424625,97	2220523,00		Картометорический метод	--
263	424646,31	2220508,00		Картометорический метод	--

264	424672,72	2220477,50		Картометрический метод	--
265	424682,22	2220466,00		Картометрический метод	--
266	424689,66	2220465,25		Картометрический метод	--
267	424691,69	2220477,50		Картометрический метод	--
268	424695,09	2220486,25		Картометрический метод	--
269	424697,75	2220485,50		Картометрический метод	--
270	424704,78	2220480,25		Картометрический метод	--
271	424706,63	2220472,75		Картометрический метод	--
272	424720,16	2220468,00		Картометрический метод	--
273	424726,94	2220476,25		Картометрический метод	--
274	424730,88	2220482,50		Картометрический метод	--
275	424739,97	2220490,50		Картометрический метод	--
276	424743,88	2220490,50		Картометрический метод	--
277	424745,91	2220483,75		Картометрический метод	--
278	424732,34	2220451,75		Картометрический метод	--
279	424732,75	2220444,50		Картометрический метод	--
280	424737,59	2220436,00		Картометрический метод	--
281	424746,44	2220440,00		Картометрический метод	--
282	424778,38	2220467,75		Картометрический метод	--
283	424792,94	2220451,75		Картометрический метод	--
284	424791,69	2220436,75		Картометрический метод	--
285	424768,94	2220421,50		Картометрический метод	--
286	424744,25	2220405,75		Картометрический метод	--
287	424739,22	2220378,00		Картометрический метод	--
288	424737,94	2220357,00		Картометрический метод	--
289	424762,59	2220336,75		Картометрический метод	--
290	424772,72	2220318,50		Картометрический метод	--
291	424783,47	2220293,75		Картометрический метод	--
292	424793,59	2220283,75		Картометрический метод	--
293	424813,75	2220270,00		Картометрический метод	--
294	424837,78	2220255,50		Картометрический метод	--
295	424848,53	2220244,75		Картометрический метод	--
296	424856,13	2220226,25		Картометрический метод	--
297	424859,91	2220200,50		Картометрический метод	--
298	424870,66	2220184,75		Картометрический метод	--
299	424883,94	2220169,50		Картометрический метод	--
300	424914,91	2220150,50		Картометрический метод	--

301	424940,84	2220142,25		Картометодический метод	--
302	424953,75	2220143,00		Картометодический метод	--
303	424972,78	2220145,75		Картометодический метод	--
304	424982,06	2220157,00		Картометодический метод	--
305	424984,00	2220167,75		Картометодический метод	--
306	424982,06	2220185,00		Картометодический метод	--
307	424968,88	2220207,25		Картометодический метод	--
308	424955,69	2220227,75		Картометодический метод	--
309	424955,22	2220236,50		Картометодический метод	--
310	424959,59	2220241,00		Картометодический метод	--
311	424970,84	2220226,75		Картометодический метод	--
312	424985,97	2220206,25		Картометодический метод	--
313	425000,13	2220195,25		Картометодический метод	--
314	425012,31	2220188,75		Картометодический метод	--
315	425029,88	2220191,25		Картометодический метод	--
316	425049,91	2220207,25		Картометодический метод	--
317	425081,63	2220233,25		Картометодический метод	--
318	425106,13	2220252,75		Картометодический метод	--
319	425128,97	2220272,25		Картометодический метод	--
320	425147,81	2220278,75		Картометодический метод	--
321	425174,28	2220279,75		Картометодический метод	--
322	425180,09	2220282,00		Картометодический метод	--
323	425194,97	2220297,25		Картометодический метод	--
324	425210,78	2220308,50		Картометодический метод	--
325	425235,44	2220315,00		Картометодический метод	--
326	425263,00	2220319,00		Картометодический метод	--
327	425282,22	2220327,50		Картометодический метод	--
328	425309,43	2220333,00		Картометодический метод	--
329	425323,84	2220346,00		Картометодический метод	--
330	425313,38	2220371,25		Картометодический метод	--
331	425305,47	2220391,50		Картометодический метод	--
332	425301,16	2220404,00		Картометодический метод	--
333	425303,50	2220413,50		Картометодический метод	--
334	425311,78	2220414,75		Картометодический метод	--
335	425321,66	2220403,25		Картометодический метод	--
336	425333,88	2220381,25		Картометодический метод	--
337	425343,72	2220361,75		Картометодический метод	--

338	425349,22	2220357,00			Картометрический метод	--
339	425351,03	2220355,50			Картометрический метод	--
340	425375,06	2220363,25			Картометрический метод	--
341	425380,47	2220365,50			Картометрический метод	--
342	425391,06	2220384,00			Картометрический метод	--
343	425400,13	2220387,00			Картометрический метод	--
344	425405,63	2220392,50			Картометрический метод	--
345	425431,94	2220400,75			Картометрический метод	--
346	425469,91	2220393,50			Картометрический метод	--
347	425522,63	2220414,25			Картометрический метод	--
348	425579,41	2220433,00			Картометрический метод	--
349	425606,22	2220445,00			Картометрический метод	--
350	425616,28	2220463,75			Картометрический метод	--
351	425607,63	2220502,25			Картометрический метод	--
352	425580,00	2220556,75			Картометрический метод	--
353	425552,41	2220585,00			Картометрический метод	--
354	425517,72	2220606,25			Картометрический метод	--
355	425496,16	2220597,75			Картометрический метод	--
356	425486,53	2220617,00			Картометрический метод	--
357	425504,22	2220626,50			Картометрический метод	--
358	425526,41	2220630,25			Картометрический метод	--
359	425532,31	2220633,75			Картометрический метод	--
360	425519,81	2220675,50			Картометрический метод	--
361	425505,78	2220693,25			Картометрический метод	--
362	425476,75	2220729,25			Картометрический метод	--
363	425444,03	2220745,00			Картометрический метод	--
364	425407,72	2220773,75			Картометрический метод	--
365	425350,03	2220825,00			Картометрический метод	--
366	425331,06	2220837,75			Картометрический метод	--
367	425282,38	2220859,75			Картометрический метод	--
368	425278,38	2220866,00			Картометрический метод	--
369	425309,50	2220870,50			Картометрический метод	--
370	425329,94	2220869,25			Картометрический метод	--
371	425354,23	2220854,50			Картометрический метод	--
372	425415,06	2220853,75			Картометрический метод	--
373	425415,91	2220875,50			Картометрический метод	--
374	425423,41	2220892,75			Картометрический метод	--

375	425447,16	2220952,25			Картометрический метод	--
376	425436,31	2220955,75			Картометрический метод	--
377	425452,41	2220920,75			Картометрический метод	--
378	425451,50	2220889,75			Картометрический метод	--
379	425462,81	2220871,25			Картометрический метод	--
380	425478,63	2220855,50			Картометрический метод	--
381	425488,09	2220841,25			Картометрический метод	--
382	425494,78	2220832,25			Картометрический метод	--
383	425520,44	2220822,00			Картометрический метод	--
384	425563,97	2220822,00			Картометрический метод	--
385	425609,09	2220840,00			Картометрический метод	--
386	425648,34	2220854,50			Картометрический метод	--
387	425662,44	2220854,75			Картометрический метод	--
388	425717,44	2220872,25			Картометрический метод	--
389	425718,59	2220858,50			Картометрический метод	--
390	425650,34	2220827,00			Картометрический метод	--
391	425644,13	2220842,00			Картометрический метод	--
392	425621,22	2220830,00			Картометрический метод	--
393	425589,22	2220816,50			Картометрический метод	--
394	425555,25	2220806,00			Картометрический метод	--
395	425529,78	2220807,75			Картометрический метод	--
396	425518,34	2220806,50			Картометрический метод	--
397	425516,16	2220799,50			Картометрический метод	--
398	425516,16	2220791,00			Картометрический метод	--
399	425519,59	2220779,75			Картометрический метод	--
400	425527,66	2220769,75			Картометрический метод	--
401	425546,72	2220753,00			Картометрический метод	--
402	425555,41	2220744,50			Картометрический метод	--
403	425558,97	2220728,00			Картометрический метод	--
404	425571,38	2220711,75			Картометрический метод	--
405	425631,88	2220770,50			Картометрический метод	--
406	425645,06	2220787,75			Картометрический метод	--
407	425682,94	2220804,75			Картометрический метод	--
408	425702,59	2220810,00			Картометрический метод	--
409	425713,16	2220806,00			Картометрический метод	--
410	425714,25	2220799,50			Картометрический метод	--
411	425704,72	2220787,75			Картометрический метод	--

412	425661,19	2220761,75		Картометрический метод	--
413	425616,38	2220730,25		Картометрический метод	--
414	425604,78	2220711,50		Картометрический метод	--
415	425603,41	2220693,75		Картометрический метод	--
416	425599,94	2220684,25		Картометрический метод	--
417	425601,53	2220672,00		Картометрический метод	--
418	425603,34	2220662,00		Картометрический метод	--
419	425612,66	2220641,25		Картометрический метод	--
420	425620,03	2220634,00		Картометрический метод	--
421	425628,84	2220625,00		Картометрический метод	--
422	425632,56	2220616,25		Картометрический метод	--
423	425639,09	2220613,00		Картометрический метод	--
424	425652,44	2220612,25		Картометрический метод	--
425	425663,06	2220609,50		Картометрический метод	--
426	425674,78	2220601,75		Картометрический метод	--
427	425685,13	2220601,50		Картометрический метод	--
428	425694,53	2220603,25		Картометрический метод	--
429	425707,88	2220611,75		Картометрический метод	--
430	425721,38	2220629,75		Картометрический метод	--
431	425740,63	2220652,00		Картометрический метод	--
432	425771,94	2220681,75		Картометрический метод	--
433	425780,38	2220683,00		Картометрический метод	--
434	425784,38	2220679,50		Картометрический метод	--
435	425786,84	2220675,00		Картометрический метод	--
436	425784,72	2220670,25		Картометрический метод	--
437	425775,44	2220662,75		Картометрический метод	--
438	425763,47	2220652,75		Картометрический метод	--
439	425750,25	2220641,50		Картометрический метод	--
440	425744,03	2220625,25		Картометрический метод	--
441	425739,25	2220607,75		Картометрический метод	--
442	425733,17	2220581,75		Картометрический метод	--
443	425726,34	2220578,75		Картометрический метод	--
444	425713,38	2220572,50		Картометрический метод	--
445	425698,66	2220561,00		Картометрический метод	--
446	425691,59	2220551,25		Картометрический метод	--
447	425691,59	2220538,00		Картометрический метод	--
448	425695,94	2220523,75		Картометрический метод	--

449	425708,47	2220507,25			Картометорический метод	--
450	425721,56	2220495,50			Картометорический метод	--
451	425735,75	2220489,25			Картометорический метод	--
452	425751,31	2220486,50			Картометорический метод	--
453	425775,00	2220487,75			Картометорический метод	--
454	425801,50	2220494,75			Картометорический метод	--
455	425819,00	2220495,50			Картометорический метод	--
456	425851,91	2220492,00			Картометорический метод	--
457	425874,63	2220491,50			Картометорический метод	--
458	425892,91	2220498,00			Картометорический метод	--
459	425904,66	2220507,25			Картометорический метод	--
460	425917,16	2220522,75			Картометорический метод	--
461	425943,84	2220534,25			Картометорический метод	--
462	425952,31	2220524,25			Картометорический метод	--
463	425959,22	2220517,50			Картометорический метод	--
464	425968,22	2220513,25			Картометорический метод	--
465	425976,69	2220515,50			Картометорический метод	--
466	425982,13	2220523,50			Картометорический метод	--
467	425990,19	2220535,25			Картометорический метод	--
468	426000,25	2220550,25			Картометорический метод	--
469	426006,00	2220551,75			Картометорический метод	--
470	426047,59	2220578,25			Картометорический метод	--
471	426072,25	2220540,50			Картометорический метод	--
472	426113,66	2220552,25			Картометорический метод	--
473	426219,97	2220609,25			Картометорический метод	--
474	426252,63	2220629,00			Картометорический метод	--
475	426202,38	2220715,50			Картометорический метод	--
476					Картометорический метод	--
477					Картометорический метод	--
478					Картометорический метод	--
479					Картометорический метод	--
480					Картометорический метод	--
481					Картометорический метод	--
482					Картометорический метод	--
483					Картометорический метод	--
484					Картометорический метод	--
485					Картометорический метод	--

486					Картометрический метод		--
487					Картометрический метод		--
488			426130,75	2220800,00	Картометрический метод		--
489			426135,88	2220804,75	Картометрический метод		--
490			426138,59	2220807,25	Картометрический метод		--
491			426178,56	2220841,25	Картометрический метод		--
492			426210,50	2220868,50	Картометрический метод		--
493			426220,56	2220877,00	Картометрический метод		--
494			426220,69	2220877,25	Картометрический метод		--
495			426242,47	2220895,75	Картометрический метод		--
496			426246,88	2220899,25	Картометрический метод		--
497			426230,91	2220919,25	Картометрический метод		--
498			426146,03	2221086,00	Картометрический метод		--
499			426103,03	2221149,00	Картометрический метод		--
500			426197,50	2221209,25	Картометрический метод		--
501			426277,94	2221275,50	Картометрический метод		--
502			426277,28	2221287,25	Картометрический метод		--
503			426314,97	2221319,00	Картометрический метод		--
504			426378,56	2221368,75	Картометрический метод		--
505			426430,22	2221406,25	Картометрический метод		--
506			426468,16	2221432,25	Картометрический метод		--
507			426494,66	2221441,00	Картометрический метод		--
508			426499,59	2221424,25	Картометрический метод		--
509			426550,03	2221399,50	Картометрический метод		--
510			426609,00	2221375,25	Картометрический метод		--
511			426690,94	2221351,00	Картометрический метод		--
512			426884,13	2221274,00	Картометрический метод		--
513			426933,09	2221253,25	Картометрический метод		--
514			426933,28	2221253,00	Картометрический метод		--
515			426956,44	2221234,75	Картометрический метод		--
516			426964,22	2221216,75	Картометрический метод		--
517			426948,59	2221201,25	Картометрический метод		--
518			426943,94	2221201,75	Картометрический метод		--
519			426931,91	2221202,75	Картометрический метод		--
520			426898,88	2221216,25	Картометрический метод		--
521			426816,59	2221249,50	Картометрический метод		--
522			426716,47	2221291,25	Картометрический метод		--
523			426557,75	2221354,50	Картометрический метод		--

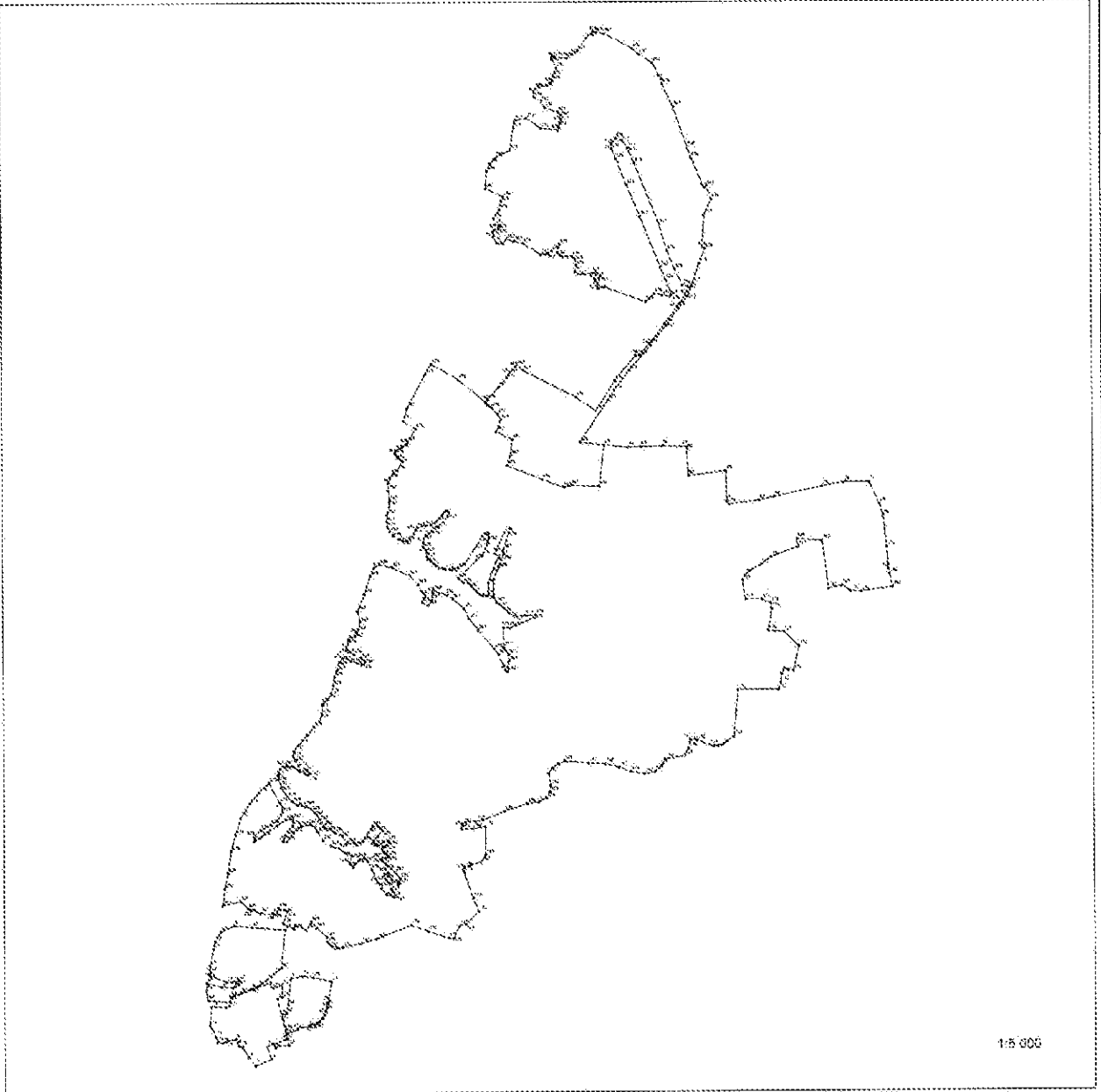
524		426517,72	2221372,00	Картометорический метод	--
525		426471,72	2221390,25	Картометорический метод	--
526		426464,69	2221384,25	Картометорический метод	--
527		426468,34	2221359,50	Картометорический метод	--
528		426473,16	2221334,50	Картометорический метод	--
529		426448,00	2221307,75	Картометорический метод	--
530		426495,00	2221178,00	Картометорический метод	--
531		426490,38	2221158,25	Картометорический метод	--
532		426501,31	2221157,75	Картометорический метод	--
533		426521,13	2221148,50	Картометорический метод	--
534		426521,53	2221161,00	Картометорический метод	--
535		426529,69	2221165,00	Картометорический метод	--
536		426540,25	2221151,00	Картометорический метод	--
537		426539,44	2221137,75	Картометорический метод	--
538		426536,88	2221117,00	Картометорический метод	--
539		426537,47	2221106,00	Картометорический метод	--
540		426535,66	2221094,50	Картометорический метод	--
541		426544,53	2221084,25	Картометорический метод	--
542		426566,06	2221089,50	Картометорический метод	--
543		426586,09	2221085,00	Картометорический метод	--
544		426592,75	2221076,00	Картометорический метод	--
545		426594,94	2221039,75	Картометорический метод	--
546		426604,59	2221028,75	Картометорический метод	--
547		426630,56	2221036,75	Картометорический метод	--
548		426610,50	2221013,00	Картометорический метод	--
549		426600,09	2220996,75	Картометорический метод	--
550		426598,59	2220978,25	Картометорический метод	--
551		426634,13	2220921,25	Картометорический метод	--
552		426640,75	2220893,75	Картометорический метод	--
553		426647,41	2220870,25	Картометорический метод	--
554		426632,56	2220856,75	Картометорический метод	--
555		426633,28	2220840,50	Картометорический метод	--
556		426656,25	2220828,00	Картометорический метод	--
557		426673,34	2220827,25	Картометорический метод	--
558		426678,53	2220833,00	Картометорический метод	--
559		426680,03	2220843,50	Картометорический метод	--
560		426683,75	2220848,00	Картометорический метод	--
561		426691,16	2220845,00	Картометорический метод	--

562			426693,38	2220834,50	Картометрический метод		--
563			426711,91	2220829,50	Картометрический метод		--
564			426738,66	2220847,25	Картометрический метод		--
565			426764,63	2220852,25	Картометрический метод		--
566			426780,97	2220859,75	Картометрический метод		--
567			426806,13	2220804,25	Картометрический метод		--
568			426860,28	2220808,00	Картометрический метод		--
569			426884,75	2220819,00	Картометрический метод		--
570			426904,09	2220835,25	Картометрический метод		--
571			426926,41	2220881,25	Картометрический метод		--
572			426995,44	2220893,25	Картометрический метод		--
573			427019,94	2220898,25	Картометрический метод		--
574			427027,41	2220934,00	Картометрический метод		--
575			426995,56	2220982,00	Картометрический метод		--
576			426990,44	2221034,75	Картометрический метод		--
577			426999,53	2221037,25	Картометрический метод		--
578			427016,41	2221042,00	Картометрический метод		--
579			427023,09	2221044,25	Картометрический метод		--
580			427035,69	2221042,75	Картометрический метод		--
581			427046,81	2221034,75	Картометрический метод		--
582			427061,63	2220994,00	Картометрический метод		--
583			427080,88	2220981,25	Картометрический метод		--
584			427096,44	2220959,75	Картометрический метод		--
585			427109,06	2220957,50	Картометрический метод		--
586			427121,66	2220963,50	Картометрический метод		--
587			427131,38	2220998,25	Картометрический метод		--
588			427138,81	2221012,50	Картометрический метод		--
589			427146,97	2221017,50	Картометрический метод		--
590			427161,81	2221019,00	Картометрический метод		--
591			427187,06	2221031,00	Картометрический метод		--
592			427213,75	2221016,25	Картометрический метод		--
593			427230,44	2221016,25	Картометрический метод		--
594			427221,19	2221025,75	Картометрический метод		--
595			427217,53	2221065,00	Картометрический метод		--
596			427228,66	2221080,50	Картометрический метод		--
597			427239,81	2221097,75	Картометрический метод		--
598			427279,94	2221125,00	Картометрический метод		--
599			427300,00	2221145,75	Картометрический метод		--

600			427298,53	2221157,00	Картометрический метод		--
601			427294,84	2221179,75	Картометрический метод		--
602			427247,47	2221271,00	Картометрический метод		--
603			427228,94	2221290,25	Картометрический метод		--
604			427202,28	2221332,50	Картометрический метод		--
605			427148,16	2221361,25	Картометрический метод		--
606			427134,06	2221362,75	Картометрический метод		--
607			427062,13	2221397,00	Картометрический метод		--
608			426936,03	2221439,75	Картометрический метод		--
609			426901,19	2221452,50	Картометрический метод		--
610			426804,50	2221493,75	Картометрический метод		--
611			426810,22	2221500,75	Картометрический метод		--
612			426770,47	2221515,00	Картометрический метод		--
613			426720,38	2221492,75	Картометрический метод		--
614			426618,59	2221485,75	Картометрический метод		--
615			426614,72	2221494,50	Картометрический метод		--
616			426569,66	2221476,00	Картометрический метод		--
617			426505,84	2221455,00	Картометрический метод		--
618			426493,91	2221451,50	Картометрический метод		--
619			426465,34	2221440,25	Картометрический метод		--
620			426427,69	2221411,50	Картометрический метод		--
621			426374,84	2221374,00	Картометрический метод		--
622			426311,44	2221322,75	Картометрический метод		--
623			426229,50	2221254,25	Картометрический метод		--
624			426166,41	2221206,50	Картометрический метод		--
625			426136,03	2221187,00	Картометрический метод		--
626			426003,53	2221098,75	Картометрический метод		--
83	425994,88	2221173,75			Картометрический метод		--
Часть № ...							

Раздел 4

План границ объекта



Масштаб 1: _____

Используемые условные знаки и обозначения:

Подпись _____ Дата « _____ г.

Место для оттиска печати (при наличии) лица, составившего описание местоположения границ объекта

**Текстовое описание местоположения границ населенного пункта
д. Акулово.**

Прохождение границы		Описание прохождения границы
от точки	до точки	
1	2	3
1	2	Проходит по направлению на северо-восток 58.86 м
2	3	Проходит по направлению на северо-восток 65.43 м
3	4	Проходит по направлению на северо-восток 34.05 м
4	5	Проходит по направлению на северо-восток 71.41 м
5	6	Проходит по направлению на северо-восток 70.98 м
6	7	Проходит по направлению на северо-восток 46.37 м
7	8	Проходит по направлению на северо-восток 42.38 м
8	9	Проходит по направлению на северо-восток 30.85 м
9	10	Проходит по направлению на северо-восток 72.56 м
10	11	Проходит по направлению на северо-восток 80.27 м
11	12	Проходит по направлению на северо-восток 100.60 м
12	13	Проходит по направлению на юго-восток 16.92 м
13	14	Проходит по направлению на северо-восток 29.45 м
14	15	Проходит по направлению на восток 4.35 м
15	16	Проходит по направлению на юго-восток 5.53 м
16	17	Проходит по направлению на юго-восток 35.47 м
17	18	Проходит по направлению на северо-восток 6.30 м
18	19	Проходит по направлению на северо-восток 53.37 м
19	20	Проходит по направлению на северо-восток 20.41 м
20	21	Проходит по направлению на северо-восток 11.41 м
21	22	Проходит по направлению на северо-запад 11.98 м
22	23	Проходит по направлению на северо-восток 24.44 м
23	24	Проходит по направлению на юго-восток 50.90 м
24	25	Проходит по направлению на северо-восток 36.49 м
25	26	Проходит по направлению на юго-восток 16.44 м
26	27	Проходит по направлению на юго-восток 18.02 м
27	28	Проходит по направлению на юго-восток 12.34 м
28	29	Проходит по направлению на северо-восток 96.02 м
29	30	Проходит по направлению на северо-восток 36.15 м
30	31	Проходит по направлению на северо-восток 30.82 м
31	32	Проходит по направлению на северо-восток 34.93 м
32	33	Проходит по направлению на юго-восток 34.96 м
33	34	Проходит по направлению на юг 42.79 м
34	35	Проходит по направлению на юг 72.90 м
35	36	Проходит по направлению на юг 69.10 м
36	37	Проходит по направлению на юго-запад 31.12 м
37	38	Проходит по направлению на юго-запад 379.39 м
38	39	Проходит по направлению на юго-запад 81.45 м

39	40	Проходит по направлению на юго-восток 13.40 м
40	41	Проходит по направлению на юго-запад 47.04 м
41	42	Проходит по направлению на юго-запад 294.83 м
42	43	Проходит по направлению на юго-запад 164.54 м
43	44	Проходит по направлению на северо-запад 29.34 м
44	45	Проходит по направлению на северо-запад 28.36 м
45	46	Проходит по направлению на северо-запад 35.65 м
46	47	Проходит по направлению на северо-запад 38.11 м
47	48	Проходит по направлению на северо-запад 31.92 м
48	49	Проходит по направлению на северо-запад 13.01 м
49	50	Проходит по направлению на северо-восток 36.47 м
50	51	Проходит по направлению на северо-запад 38.05 м
51	52	Проходит по направлению на северо-запад 89.35 м
52	53	Проходит по направлению на северо-восток 59.57 м
53	1	Проходит по направлению на северо-запад 56.22 м

**Текстовое описание местоположения границ населенного пункта
с. Дубровка.**

Прохождение границы		Описание прохождения границы
от точки	до точки	
1	2	3
1	2	Проходит по направлению на юго-восток 149.73 м
2	3	Проходит по направлению на северо-восток 24.76 м
3	4	Проходит по направлению на юго-восток 11.31 м
4	5	Проходит по направлению на юго-восток 10.39 м
5	6	Проходит по направлению на юго-восток 77.88 м
6	7	Проходит по направлению на юго-запад 42.40 м
7	8	Проходит по направлению на юго-запад 29.13 м
8	9	Проходит по направлению на юго-запад 65.01 м
9	10	Проходит по направлению на юго-запад 39.89 м
10	11	Проходит по направлению на юго-восток 30.66 м
11	12	Проходит по направлению на юго-запад 56.34 м
12	13	Проходит по направлению на северо-запад 80.42 м
13	14	Проходит по направлению на юго-запад 51.81 м
14	15	Проходит по направлению на северо-запад 36.90 м
15	16	Проходит по направлению на юго-запад 7.72 м
16	17	Проходит по направлению на северо-запад 11.32 м
17	18	Проходит по направлению на юго-запад 107.26 м
18	19	Проходит по направлению на юго-восток 84.92 м
19	20	Проходит по направлению на юго-запад 16.78 м
20	21	Проходит по направлению на юго-восток 45.60 м
21	22	Проходит по направлению на юго-запад 204.03 м
22	23	Проходит по направлению на юго-восток 87.69 м
23	24	Проходит по направлению на юго-восток 90.80 м
24	25	Проходит по направлению на юго-запад 56.14 м
25	26	Проходит по направлению на юго-восток 44.38 м
26	27	Проходит по направлению на юго-восток 33.28 м
27	28	Проходит по направлению на юго-запад 24.75 м
28	29	Проходит по направлению на юго-восток 32.54 м
29	30	Проходит по направлению на юго-восток 18.35 м
30	31	Проходит по направлению на юго-запад 78.29 м
31	32	Проходит по направлению на юго-запад 39.21 м
32	33	Проходит по направлению на юго-запад 16.33 м
33	34	Проходит по направлению на юго-запад 47.61 м
34	35	Проходит по направлению на юго-запад 85.86 м
35	36	Проходит по направлению на юго-запад 83.58 м
36	37	Проходит по направлению на юго-запад 71.32 м
37	38	Проходит по направлению на юго-запад 89.07 м
38	39	Проходит по направлению на северо-запад 20.84 м

39	40	Проходит по направлению на северо-запад 24.70 м
40	41	Проходит по направлению на северо-запад 95.48 м
41	42	Проходит по направлению на северо-запад 153.57 м
42	43	Проходит по направлению на северо-запад 62.90 м
43	44	Проходит по направлению на юго-запад 140.54 м
44	45	Проходит по направлению на юго-запад 103.04 м
45	46	Проходит по направлению на юго-запад 75.87 м
46	47	Проходит по направлению на юго-запад 225.34 м
47	48	Проходит по направлению на юго-запад 34.97 м
48	49	Проходит по направлению на юго-запад 288.79 м
49	50	Проходит по направлению на юго-восток 6.53 м
50	51	Проходит по направлению на юго-запад 16.30 м
51	52	Проходит по направлению на северо-запад 7.58 м
52	53	Проходит по направлению на юго-запад 255.49 м
53	54	Проходит по направлению на северо-запад 8.20 м
54	55	Проходит по направлению на северо-запад 66.88 м
55	56	Проходит по направлению на северо-запад 15.23 м
56	57	Проходит по направлению на северо-запад 24.69 м
57	58	Проходит по направлению на северо-запад 32.78 м
58	59	Проходит по направлению на северо-запад 12.89 м
59	60	Проходит по направлению на северо-восток 17.81 м
60	61	Проходит по направлению на северо-запад 151.72 м
61	62	Проходит по направлению на северо-восток 172.50 м
62	63	Проходит по направлению на северо-запад 26.35 м
63	64	Проходит по направлению на северо-запад 60.62 м
64	65	Проходит по направлению на северо-запад 31.75 м
65	66	Проходит по направлению на север 23.66 м
66	67	Проходит по направлению на северо-восток 38.36 м
67	68	Проходит по направлению на северо-восток 56.61 м
68	69	Проходит по направлению на северо-запад 86.91 м
69	70	Проходит по направлению на северо-восток 62.98 м
70	71	Проходит по направлению на юго-восток 58.26 м
71	72	Проходит по направлению на северо-восток 39.12 м
72	73	Проходит по направлению на северо-запад 101.42 м
73	74	Проходит по направлению на северо-восток 19.04 м
74	75	Проходит по направлению на северо-восток 30.84 м
75	76	Проходит по направлению на северо-запад 23.90 м
76	77	Проходит по направлению на северо-восток 77.29 м
77	78	Проходит по направлению на восток 39.68 м
78	79	Проходит по направлению на северо-восток 9.83 м
79	80	Проходит по направлению на северо-восток 69.76 м
80	81	Проходит по направлению на восток 58.86 м
81	82	Проходит по направлению на юго-восток 11.82 м
82	83	Проходит по направлению на северо-восток 29.83 м

83	84	Проходит по направлению на юго-восток 27.90 м
84	85	Проходит по направлению на юго-восток 21.95 м
85	86	Проходит по направлению на северо-восток 75.55 м
86	87	Проходит по направлению на северо-восток 47.85 м
87	88	Проходит по направлению на юго-восток 37.43 м
88	89	Проходит по направлению на северо-восток 46.85 м
89	90	Проходит по направлению на северо-восток 25.09 м
90	91	Проходит по направлению на юго-восток 25.41 м
91	92	Проходит по направлению на юго-восток 30.22 м
92	93	Проходит по направлению на северо-восток 47.43 м
93	94	Проходит по направлению на северо-восток 40.42 м
94	95	Проходит по направлению на юго-запад 87.80 м
95	96	Проходит по направлению на юго-запад 23.13 м
96	97	Проходит по направлению на юго-восток 26.98 м
97	98	Проходит по направлению на восток 27.52 м
98	99	Проходит по направлению на юго-восток 18.05 м
99	100	Проходит по направлению на северо-восток 39.16 м
100	101	Проходит по направлению на северо-восток 44.76 м
101	102	Проходит по направлению на восток 34.36 м
102	103	Проходит по направлению на юго-восток 34.86 м
103	104	Проходит по направлению на северо-восток 127.92 м
104	105	Проходит по направлению на северо-восток 124.17 м
105	106	Проходит по направлению на северо-восток 90.57 м
106	107	Проходит по направлению на северо-восток 17.58 м
107	108	Проходит по направлению на северо-запад 13.98 м
108	109	Проходит по направлению на северо-запад 24.90 м
109	110	Проходит по направлению на северо-запад 29.19 м
110	111	Проходит по направлению на северо-запад 62.59 м
111	112	Проходит по направлению на северо-запад 25.37 м
112	113	Проходит по направлению на северо-запад 40.31 м
113	114	Проходит по направлению на север 38.60 м
114	115	Проходит по направлению на юго-восток 18.89 м
115	116	Проходит по направлению на юго-восток 12.04 м
116	117	Проходит по направлению на юго-восток 40.94 м
117	118	Проходит по направлению на северо-восток 18.68 м
118	119	Проходит по направлению на северо-запад 47.08 м
119	120	Проходит по направлению на северо-восток 27.37 м
120	121	Проходит по направлению на восток 27.45 м
121	122	Проходит по направлению на юго-восток 51.57 м
122	123	Проходит по направлению на северо-восток 26.52 м
123	124	Проходит по направлению на северо-восток 21.03 м
124	125	Проходит по направлению на восток 20.94 м
125	126	Проходит по направлению на восток 26.01 м
126	127	Проходит по направлению на восток 13.81 м

127	128	Проходит по направлению на северо-восток 17.85 м
128	129	Проходит по направлению на восток 10.63 м
129	130	Проходит по направлению на юго-восток 18.15 м
130	131	Проходит по направлению на юго-восток 48.34 м
131	132	Проходит по направлению на северо-восток 7.04 м
132	133	Проходит по направлению на северо-запад 46.00 м
133	134	Проходит по направлению на северо-восток 53.64 м
134	135	Проходит по направлению на восток 12.69 м
135	136	Проходит по направлению на северо-восток 31.32 м
136	137	Проходит по направлению на северо-запад 18.29 м
137	138	Проходит по направлению на северо-восток 18.92 м
138	139	Проходит по направлению на северо-восток 39.69 м
139	140	Проходит по направлению на юго-восток 37.59 м
140	141	Проходит по направлению на юго-восток 22.36 м
141	142	Проходит по направлению на юго-восток 70.57 м
142	143	Проходит по направлению на северо-восток 78.42 м
143	144	Проходит по направлению на северо-восток 62.51 м
144	145	Проходит по направлению на северо-восток 59.33 м
145	146	Проходит по направлению на северо-запад 21.01 м
146	147	Проходит по направлению на юго-восток 25.42 м
147	148	Проходит по направлению на юго-восток 8.70 м
148	149	Проходит по направлению на юго-восток 14.88 м
149	150	Проходит по направлению на северо-восток 25.28 м
150	151	Проходит по направлению на северо-запад 15.15 м
151	152	Проходит по направлению на северо-запад 6.01 м
152	153	Проходит по направлению на северо-запад 18.73 м
153	154	Проходит по направлению на северо-запад 53.81 м
154	155	Проходит по направлению на северо-восток 13.73 м
155	156	Проходит по направлению на северо-восток 32.48 м
156	157	Проходит по направлению на северо-запад 63.18 м
157	1	Проходит по направлению на северо-восток 32.59 м

**Текстовое описание местоположения границ населенного пункта –
с. Тырново, в том числе:**

Контур 1

Прохождение границы		Описание прохождения границы
от точки	до точки	
1	2	3
1	2	Проходит по направлению на восток 76.66 м
2	3	Проходит по направлению на восток 39.02 м
3	4	Проходит по направлению на восток 67.95 м
4	5	Проходит по направлению на восток 78.20 м
5	6	Проходит по направлению на юг 9.97 м
6	7	Проходит по направлению на юг 84.31 м
7	8	Проходит по направлению на северо-восток 118.67 м
8	9	Проходит по направлению на юг 96.36 м
9	10	Проходит по направлению на юго-восток 12.55 м
10	11	Проходит по направлению на северо-восток 91.35 м
11	12	Проходит по направлению на северо-восток 49.00 м
12	13	Проходит по направлению на северо-восток 156.11 м
13	14	Проходит по направлению на северо-восток 67.06 м
14	15	Проходит по направлению на восток 78.92 м
15	16	Проходит по направлению на юго-восток 77.51 м
16	17	Проходит по направлению на юго-восток 41.21 м
17	18	Проходит по направлению на юг 98.82 м
18	19	Проходит по направлению на юг 69.93 м
19	20	Проходит по направлению на юго-восток 15.69 м
20	21	Проходит по направлению на юго-восток 43.19 м
21	22	Проходит по направлению на юго-запад 98.70 м
22	23	Проходит по направлению на запад 34.42 м
23	24	Проходит по направлению на северо-запад 31.84 м
24	25	Проходит по направлению на юго-запад 42.87 м
25	26	Проходит по направлению на северо-запад 153.56 м
26	27	Проходит по направлению на запад 80.25 м
27	28	Проходит по направлению на юго-восток 25.19 м
28	29	Проходит по направлению на юго-запад 89.77 м
29	30	Проходит по направлению на юго-запад 41.51 м
30	31	Проходит по направлению на юго-запад 37.40 м
31	32	Проходит по направлению на юго-запад 21.87 м
32	33	Проходит по направлению на юго-запад 19.94 м
33	34	Проходит по направлению на юго-восток 59.76 м
34	35	Проходит по направлению на восток 51.50 м
35	36	Проходит по направлению на юго-восток 30.25 м
36	37	Проходит по направлению на юго-восток 16.50 м

37	38	Проходит по направлению на юго-запад 70.50 м
38	39	Проходит по направлению на восток 47.40 м
39	40	Проходит по направлению на юго-восток 65.33 м
40	41	Проходит по направлению на юго-запад 80.00 м
41	42	Проходит по направлению на северо-запад 30.83 м
42	43	Проходит по направлению на юго-запад 17.20 м
43	44	Проходит по направлению на юг 26.32 м
44	45	Проходит по направлению на юго-запад 24.73 м
45	46	Проходит по направлению на запад 127.88 м
46	47	Проходит по направлению на юго-запад 146.92 м
47	48	Проходит по направлению на юго-запад 31.08 м
48	49	Проходит по направлению на юго-запад 13.68 м
49	50	Проходит по направлению на юго-запад 13.74 м
50	51	Проходит по направлению на запад 14.16 м
51	52	Проходит по направлению на северо-запад 14.94 м
52	53	Проходит по направлению на северо-запад 41.11 м
53	54	Проходит по направлению на северо-запад 23.08 м
54	55	Проходит по направлению на юго-запад 8.18 м
55	56	Проходит по направлению на юго-запад 21.23 м
56	57	Проходит по направлению на юго-запад 26.59 м
57	58	Проходит по направлению на юго-запад 60.51 м
58	59	Проходит по направлению на юго-запад 21.87 м
59	60	Проходит по направлению на юго-запад 30.83 м
60	61	Проходит по направлению на юго-запад 33.39 м
61	62	Проходит по направлению на северо-запад 43.19 м
62	63	Проходит по направлению на северо-запад 40.12 м
63	64	Проходит по направлению на северо-запад 44.76 м
64	65	Проходит по направлению на запад 53.26 м
65	66	Проходит по направлению на северо-запад 76.57 м
66	67	Проходит по направлению на юго-запад 19.30 м
67	68	Проходит по направлению на юго-запад 23.32 м
68	69	Проходит по направлению на юго-запад 21.38 м
69	70	Проходит по направлению на юго-восток 38.39 м
70	71	Проходит по направлению на юго-запад 21.25 м
71	72	Проходит по направлению на юго-запад 22.40 м
72	73	Проходит по направлению на юго-запад 26.18 м
73	74	Проходит по направлению на юго-запад 38.87 м
74	75	Проходит по направлению на юго-запад 75.15 м
75	76	Проходит по направлению на юго-запад 73.76 м
76	77	Проходит по направлению на юго-запад 20.99 м
77	78	Проходит по направлению на запад 33.57 м
78	79	Проходит по направлению на юго-запад 9.69 м
79	80	Проходит по направлению на юго-запад 8.88 м
80	81	Проходит по направлению на юг 9.49 м

81	82	Проходит по направлению на восток 37.90 м
82	83	Проходит по направлению на северо-восток 38.21 м
83	84	Проходит по направлению на юг 88.99 м
84	85	Проходит по направлению на юго-запад 26.52 м
85	86	Проходит по направлению на юго-запад 36.19 м
86	87	Проходит по направлению на юго-запад 17.77 м
87	88	Проходит по направлению на юго-запад 9.00 м
88	89	Проходит по направлению на юг 9.37 м
89	90	Проходит по направлению на юго-восток 85.79 м
90	91	Проходит по направлению на юго-восток 45.08 м
91	92	Проходит по направлению на юго-запад 58.36 м
92	93	Проходит по направлению на юго-запад 20.25 м
93	94	Проходит по направлению на юго-запад 45.65 м
94	95	Проходит по направлению на северо-запад 16.68 м
95	96	Проходит по направлению на северо-запад 66.86 м
96	97	Проходит по направлению на северо-запад 57.36 м
97	98	Проходит по направлению на юго-запад 116.68 м
98	99	Проходит по направлению на юго-запад 50.99 м
99	100	Проходит по направлению на юго-запад 59.36 м
100	101	Проходит по направлению на запад 19.85 м
101	102	Проходит по направлению на северо-запад 14.72 м
102	103	Проходит по направлению на северо-запад 9.74 м
103	104	Проходит по направлению на северо-запад 10.78 м
104	105	Проходит по направлению на север 13.78 м
105	106	Проходит по направлению на северо-запад 44.15 м
106	107	Проходит по направлению на северо-запад 25.06 м
107	108	Проходит по направлению на юго-запад 28.26 м
108	109	Проходит по направлению на северо-запад 38.32 м
109	110	Проходит по направлению на юго-запад 10.92 м
110	111	Проходит по направлению на северо-запад 38.43 м
111	112	Проходит по направлению на северо-восток 41.59 м
112	113	Проходит по направлению на северо-запад 10.67 м
113	114	Проходит по направлению на северо-запад 18.64 м
114	115	Проходит по направлению на юго-запад 19.36 м
115	116	Проходит по направлению на северо-запад 50.47 м
116	117	Проходит по направлению на северо-запад 42.00 м
117	118	Проходит по направлению на северо-запад 34.34 м
118	119	Проходит по направлению на юго-запад 56.51 м
119	120	Проходит по направлению на северо-восток 55.80 м
120	121	Проходит по направлению на северо-восток 49.03 м
121	122	Проходит по направлению на северо-восток 71.45 м
122	123	Проходит по направлению на северо-восток 53.83 м
123	124	Проходит по направлению на северо-восток 55.86 м
124	125	Проходит по направлению на северо-восток 52.44 м

125	126	Проходит по направлению на северо-восток 45.48 м
126	127	Проходит по направлению на северо-восток 43.55 м
127	128	Проходит по направлению на юго-восток 69.41 м
128	129	Проходит по направлению на юго-восток 19.69 м
129	130	Проходит по направлению на юг 14.30 м
130	131	Проходит по направлению на юго-запад 28.37
131	132	Проходит по направлению на юго-запад 26.68
132	133	Проходит по направлению на юго-запад 35.46
133	134	Проходит по направлению на юго-запад 27.78
134	135	Проходит по направлению на юг 14.25 м
135	136	Проходит по направлению на северо-восток 25.79 м
136	137	Проходит по направлению на северо-восток 33.74 м
137	138	Проходит по направлению на северо-восток 58.98 м
138	139	Проходит по направлению на северо-восток 23.94 м
139	140	Проходит по направлению на юг 23.07 м
140	141	Проходит по направлению на юго-запад 39.04 м
141	142	Проходит по направлению на юго-запад 17.59 м
142	143	Проходит по направлению на юго-восток 11.48 м
143	144	Проходит по направлению на северо-восток 36.74 м
144	145	Проходит по направлению на северо-восток 29.31 м
145	146	Проходит по направлению на северо-восток 32.95 м
146	147	Проходит по направлению на юго-восток 13.63 м
147	148	Проходит по направлению на юго-восток 19.41 м
148	149	Проходит по направлению на юго-восток 31.18 м
149	150	Проходит по направлению на юго-восток 29.53 м
150	151	Проходит по направлению на юго-восток 26.55 м
151	152	Проходит по направлению на юго-восток 32.62 м
152	153	Проходит по направлению на юго-восток 12.36 м
153	154	Проходит по направлению на юго-запад 22.46 м
154	155	Проходит по направлению на юго-восток 17.09 м
155	156	Проходит по направлению на северо-восток 16.16 м
156	157	Проходит по направлению на северо-восток 15.87 м
157	158	Проходит по направлению на северо-восток 18.23 м
158	159	Проходит по направлению на юго-восток 15.87 м
159	160	Проходит по направлению на юго-восток 29.42 м
160	161	Проходит по направлению на юго-восток 42.40 м
161	162	Проходит по направлению на юго-восток 22.92 м
162	163	Проходит по направлению на юго-восток 26.37 м
163	164	Проходит по направлению на юго-восток 22.15 м
164	165	Проходит по направлению на северо-восток 7.89 м
165	166	Проходит по направлению на северо-запад 23.43 м
166	167	Проходит по направлению на северо-запад 5.36 м
167	168	Проходит по направлению на северо-запад 32.19 м
168	169	Проходит по направлению на северо-запад 19.28 м

169	170	Проходит по направлению на северо-восток 12.00 м
170	171	Проходит по направлению на юго-восток 24.06 м
171	172	Проходит по направлению на юго-восток 25.06 м
172	173	Проходит по направлению на северо-восток 7.20 м
173	174	Проходит по направлению на север 13.57 м
174	175	Проходит по направлению на северо-восток 25.21 м
175	176	Проходит по направлению на северо-восток 40.33 м
176	177	Проходит по направлению на северо-восток 14.92 м
177	178	Проходит по направлению на север 7.48 м
178	179	Проходит по направлению на северо-восток 12.36 м
179	180	Проходит по направлению на северо-восток 9.43 м
180	181	Проходит по направлению на северо-запад 2.80 м
181	182	Проходит по направлению на северо-запад 8.85 м
182	183	Проходит по направлению на северо-запад 7.55 м
183	184	Проходит по направлению на северо-запад 14.36 м
184	185	Проходит по направлению на северо-восток 10.58 м
185	186	Проходит по направлению на северо-восток 7.48 м
186	187	Проходит по направлению на северо-восток 11.20 м
187	188	Проходит по направлению на северо-восток 0.82 м
188	189	Проходит по направлению на север 3.90 м
189	190	Проходит по направлению на северо-запад 7.08 м
190	191	Проходит по направлению на юго-запад 34.58 м
191	192	Проходит по направлению на запад 7.36 м
192	193	Проходит по направлению на северо-запад 9.68 м
193	194	Проходит по направлению на северо-восток 9.63 м
194	195	Проходит по направлению на северо-восток 42.34 м
195	196	Проходит по направлению на северо-запад 21.53 м
196	197	Проходит по направлению на запад 15.22 м
197	198	Проходит по направлению на юго-запад 27.35 м
198	199	Проходит по направлению на юго-запад 29.30 м
199	200	Проходит по направлению на юго-запад 28.26 м
200	201	Проходит по направлению на запад 20.89 м
201	202	Проходит по направлению на северо-запад 31.89 м
202	203	Проходит по направлению на северо-запад 20.94 м
203	204	Проходит по направлению на северо-запад 26.89 м
204	205	Проходит по направлению на северо-запад 14.30 м
205	206	Проходит по направлению на северо-запад 24.42 м
206	207	Проходит по направлению на северо-запад 28.09 м
207	208	Проходит по направлению на северо-запад 15.20 м
208	209	Проходит по направлению на северо-запад 19.84 м
209	210	Проходит по направлению на северо-запад 26.19 м
210	211	Проходит по направлению на северо-запад 19.11 м
211	212	Проходит по направлению на северо-запад 20.15 м
212	213	Проходит по направлению на северо-запад 36.32 м

213	214	Проходит по направлению на северо-запад 27.20 м
214	215	Проходит по направлению на север 12.97 м
215	216	Проходит по направлению на северо-восток 19.66 м
216	217	Проходит по направлению на северо-восток 14.55 м
217	218	Проходит по направлению на северо-восток 10.91 м
218	219	Проходит по направлению на юго-восток 17.19 м
219	220	Проходит по направлению на юго-восток 26.02 м
220	221	Проходит по направлению на юго-восток 24.36 м
221	222	Проходит по направлению на восток 8.79 м
222	223	Проходит по направлению на северо-восток 6.21 м
223	224	Проходит по направлению на северо-запад 18.06 м
224	225	Проходит по направлению на северо-запад 25.47 м
225	226	Проходит по направлению на северо-запад 18.06 м
226	227	Проходит по направлению на северо-запад 13.76 м
227	228	Проходит по направлению на северо-восток 17.74 м
228	229	Проходит по направлению на северо-восток 25.68 м
229	230	Проходит по направлению на северо-восток 40.93 м
230	231	Проходит по направлению на северо-восток 31.27 м
231	232	Проходит по направлению на северо-восток 30.08 м
232	233	Проходит по направлению на северо-восток 19.96 м
233	234	Проходит по направлению на север 26.49 м
234	235	Проходит по направлению на северо-восток 6.19 м
235	236	Проходит по направлению на северо-восток 21.28 м
236	237	Проходит по направлению на северо-восток 19.39 м
237	238	Проходит по направлению на северо-восток 25.51 м
238	239	Проходит по направлению на северо-восток 27.85 м
239	240	Проходит по направлению на северо-восток 21.08 м
240	241	Проходит по направлению на северо-восток 27.73 м
241	242	Проходит по направлению на северо-восток 19.33 м
242	243	Проходит по направлению на юго-восток 27.47 м
243	244	Проходит по направлению на юго-восток 21.59 м
244	245	Проходит по направлению на юго-восток 13.33 м
245	246	Проходит по направлению на северо-восток 9.75 м
246	247	Проходит по направлению на север 8.36 м
247	248	Проходит по направлению на северо-запад 15.10 м
248	249	Проходит по направлению на северо-запад 25.23 м
249	250	Проходит по направлению на северо-запад 21.68 м
250	251	Проходит по направлению на северо-запад 7.36 м
251	252	Проходит по направлению на северо-запад 2.34 м
252	253	Проходит по направлению на северо-восток 25.28 м
253	254	Проходит по направлению на северо-восток 5.84 м
254	255	Проходит по направлению на северо-восток 21.29 м
255	256	Проходит по направлению на северо-восток 9.60 м
256	257	Проходит по направлению на северо-восток 7.81 м

257	258	Проходит по направлению на северо-запад 27.56 м
258	259	Проходит по направлению на северо-восток 38.65 м
259	260	Проходит по направлению на северо-восток 56.61 м
260	261	Проходит по направлению на северо-восток 59.85 м
261	262	Проходит по направлению на северо-восток 29.31 м
262	263	Проходит по направлению на северо-восток 21.30 м
263	264	Проходит по направлению на юго-восток 39.58 м
264	265	Проходит по направлению на юго-восток 60.98 м
265	266	Проходит по направлению на юго-восток 39.58 м
266	267	Проходит по направлению на юго-восток 40.63 м
267	268	Проходит по направлению на юго-запад 23.19 м
268	269	Проходит по направлению на юго-восток 21.65 м
269	270	Проходит по направлению на северо-восток 20.10 м
270	271	Проходит по направлению на северо-восток 22.47 м
271	272	Проходит по направлению на северо-восток 6.84 м
272	273	Проходит по направлению на юго-восток 43.74 м
273	274	Проходит по направлению на юго-восток 22.53 м
274	275	Проходит по направлению на юго-восток 46.38 м
275	276	Проходит по направлению на юго-восток 36.29 м
276	277	Проходит по направлению на юго-восток 46.25 м
277	278	Проходит по направлению на юго-восток 77.15 м
278	279	Проходит по направлению на юго-восток 22.93 м
279	280	Проходит по направлению на юго-восток 53.39 м
280	281	Проходит по направлению на юго-восток 7.40 м
281	282	Проходит по направлению на северо-восток 31.43 м
282	283	Проходит по направлению на север 20.48 м
283	284	Проходит по направлению на северо-запад 28.32 м
284	285	Проходит по направлению на север 60.85 м
285	286	Проходит по направлению на восток 21.77 м
286	287	Проходит по направлению на северо-восток 18.81 м
287	288	Проходит по направлению на северо-восток 64.23 м
288	289	Проходит по направлению на северо-восток 9.77 м
289	290	Проходит по направлению на юго-запад 35.27 м
290	291	Проходит по направлению на запад 31.03 м
291	292	Проходит по направлению на северо-запад 21.65 м
292	293	Проходит по направлению на северо-запад 22.37 м
293	294	Проходит по направлению на северо-запад 17.00 м
294	295	Проходит по направлению на северо-запад 11.19 м
295	296	Проходит по направлению на северо-запад 27.73 м
296	297	Проходит по направлению на север 43.52 м
297	298	Проходит по направлению на северо-восток 48.65 м
298	299	Проходит по направлению на северо-восток 41.82 м
299	300	Проходит по направлению на север 14.11 м
300	301	Проходит по направлению на северо-восток 57.68 м

301	302	Проходит по направлению на запад 13.79 м
302	303	Проходит по направлению на юго-запад 75.20 м
303	304	Проходит по направлению на юго-восток 16.42 м
304	305	Проходит по направлению на юго-запад 25.97 м
305	306	Проходит по направлению на юго-запад 34.68 м
306	307	Проходит по направлению на юго-запад 35.57 м
307	308	Проходит по направлению на юг 25.53 м
308	309	Проходит по направлению на юго-запад 11.50 м
309	310	Проходит по направлению на юго-запад 7.17 м
310	311	Проходит по направлению на запад 8.68 м
311	312	Проходит по направлению на северо-запад 11.68 м
312	313	Проходит по направлению на северо-запад 12.91 м
313	314	Проходит по направлению на северо-запад 25.39 м
314	315	Проходит по направлению на северо-запад 12.07 м
315	316	Проходит по направлению на северо-запад 16.82 м
316	317	Проходит по направлению на северо-запад 20.60 м
317	318	Проходит по направлению на северо-восток 84.35 м
318	319	Проходит по направлению на северо-восток 21.84 м
319	320	Проходит по направлению на северо-восток 41.47 м
320	321	Проходит по направлению на северо-восток 20.28 м
321	322	Проходит по направлению на северо-запад 11.29 м
322	323	Проходит по направлению на северо-запад 6.63 м
323	324	Проходит по направлению на юго-запад 15.10 м
324	325	Проходят по направлению на юго-запад 50.75 м
325	326	Проходит по направлению на юго-запад 54.87 м
326	327	Проходит по направлению на юго-запад 21.96 м
327	328	Проходит по направлению на запад 17.75 м
328	329	Проходит по направлению на юго-запад 10.03 м
329	330	Проходит по направлению на северо-запад 12.37 м
330	331	Проходит по направлению на северо-запад 10.38 м
331	332	Проходит по направлению на северо-запад 13.14 м
332	333	Проходит по направлению на северо-запад 9.52 м
333	334	Проходит по направлению на северо-запад 10.40 м
334	335	Проходит по направлению на северо-запад 11.27 м
335	336	Проходит по направлению на северо-запад 10.43 м
336	337	Проходит по направлению на северо-запад 7.31 м
337	338	Проходит по направлению на север 13.36 м
338	339	Проходит по направлению на северо-запад 11.03 м
339	340	Проходит по направлению на северо-запад 13.98 м
340	341	Проходит по направлению на север 10.35 м
341	342	Проходит по направлению на северо-восток 9.59 м
342	343	Проходит по направлению на северо-восток 15.80 м
343	344	Проходит по направлению на северо-восток 22.46 м
344	345	Проходит по направлению на северо-восток 29.36 м

345	346	Проходит по направлению на северо-восток 43.23 м
346	347	Проходит по направлению на север 8.49 м
347	348	Проходит по направлению на северо-запад 5.20 м
348	349	Проходит по направлению на северо-запад 5.27 м
349	350	Проходит по направлению на юго-запад 5.02 м
350	351	Проходит по направлению на юго-запад 12.01 м
351	352	Проходит по направлению на юго-запад 15.65 м
352	353	Проходит по направлению на юго-запад 17.27 м
353	354	Проходит по направлению на юго-запад 17.43 м
354	355	Проходит по направлению на юго-запад 18.11 м
355	356	Проходит по направлению на юго-запад 26.60 м
356	357	Проходит по направлению на юго-запад 7.77 м
357	358	Проходит по направлению на юго-запад 14.43 м
358	359	Проходит по направлению на юго-запад 18.64 м
359	360	Проходит по направлению на юго-запад 12.09 м
360	361	Проходит по направлению на запад 13.07 м
361	362	Проходит по направлению на северо-запад 15.07 м
362	363	Проходит по направлению на северо-запад 20.59 м
363	364	Проходит по направлению на северо-запад 17.56 м
364	365	Проходит по направлению на северо-запад 15.55 м
365	366	Проходит по направлению на северо-запад 15.81 м
366	367	Проходит по направлению на север 23.74 м
367	368	Проходит по направлению на северо-восток 27.38 м
368	369	Проходит по направлению на север 17.51 м
369	370	Проходит по направлению на северо-запад 33.11 м
370	371	Проходит по направлению на север 22.70 м
371	372	Проходит по направлению на северо-восток 19.45 м
372	373	Проходит по направлению на северо-восток 14.97 м
373	374	Проходит по направлению на северо-восток 19.90 м
374	375	Проходит по направлению на северо-восток 29.10 м
375	376	Проходит по направлению на северо-запад 13.10 м
376	377	Проходит по направлению на северо-запад 9.74 м
377	378	Проходит по направлению на северо-запад 9.95 м
378	379	Проходит по направлению на северо-восток 8.80 м
379	380	Проходит по направлению на северо-восток 9.63 м
380	381	Проходит по направлению на северо-восток 14.15 м
381	382	Проходит по направлению на северо-восток 18.14 м
382	383	Проходит по направлению на северо-восток 5.92 м
383	384	Проходит по направлению на северо-восток 49.38 м
384	385	Проходит по направлению на северо-запад 45.17 м
385	386	Проходит по направлению на северо-восток 43.06 м
386	387	Проходит по направлению на северо-восток 120.67 м
387	388	Проходит по направлению на северо-восток 38.15 м
388	389	Проходит по направлению на юго-восток 100.08 м

389	390	Проходит по направлению на юго-восток 110.74 м
390	391	Проходит по направлению на северо-восток 10.64 м
391	392	Проходит по направлению на северо-восток 52.50 м
392	393	Проходит по направлению на северо-восток 42.00 м
393	394	Проходит по направлению на северо-восток 13.22 м
394	395	Проходит по направлению на северо-восток 0.15 м
395	396	Проходит по направлению на северо-восток 28.63 м
396	397	Проходит по направлению на северо-восток 5.62 м
397	398	Проходит по направлению на юго-восток 25.59 м
398	399	Проходит по направлению на юго-восток 187.17 м
399	400	Проходит по направлению на юго-восток 76.19 м
400	401	Проходит по направлению на северо-восток 112.11 м
401	402	Проходит по направлению на северо-восток 104.15 м
402	403	Проходит по направлению на восток 11.68 м
403	404	Проходит по направлению на северо-восток 49.26 м
404	405	Проходит по направлению на северо-восток 80.83 м
405	406	Проходит по направлению на северо-восток 63.82 м
406	407	Проходит по направлению на северо-восток 46.03 м
407	408	Проходит по направлению на северо-восток 27.28 м
408	409	Проходит по направлению на северо-запад 17.57 м
409	410	Проходит по направлению на северо-запад 56.21 м
410	411	Проходит по направлению на северо-запад 63.68 м
411	412	Проходит по направлению на северо-запад 85.52 м
412	413	Проходит по направлению на северо-запад 207.98 м
413	414	Проходит по направлению на северо-запад 53.16 м
414	415	Проходит по направлению на северо-запад 29.80 м
415	416	Проходит по направлению на северо-запад 19.40 м
416	417	Проходит по направлению на юго-запад 22.04 м
417	418	Проходит по направлению на юг 4.67 м
418	419	Проходит по направлению на юго-восток 12.09 м
419	420	Проходит по направлению на юго-восток 35.63 м
420	421	Проходит по направлению на юго-восток 88.77 м
421	422	Проходит по направлению на юго-восток 108.51 м
422	423	Проходит по направлению на юго-восток 170.88 м
423	424	Проходит по направлению на юго-восток 43.67 м
424	425	Проходит по направлению на юго-восток 49.43 м
425	426	Проходит по направлению на юго-запад 9.21 м
426	427	Проходит по направлению на северо-запад 25.09 м
427	428	Проходит по направлению на северо-запад 25.28 м
428	429	Проходит по направлению на юго-запад 36.87 м
429	430	Проходит по направлению на северо-запад 138.01 м
430	431	Проходит по направлению на юго-запад 20.13 м
431	432	Проходит по направлению на север 10.95 м
432	433	Проходит по направлению на северо-запад 21.89 м

433	434	Проходит по направлению на восток 12.61 м
434	435	Проходит по направлению на северо-восток 9.04 м
435	436	Проходит по направлению на северо-запад 17.60 м
436	437	Проходит по направлению на юго-запад 13.17 м
437	438	Проходит по направлению на юго-запад 20.90 м
438	439	Проходит по направлению на запад 10.94 м
439	440	Проходит по направлению на юго-запад 11.63 м
440	441	Проходит по направлению на северо-запад 13.66 м
441	442	Проходит по направлению на северо-восток 22.15 м
442	443	Проходит по направлению на северо-запад 20.52 м
443	444	Проходит по направлению на северо-запад 11.11 м
444	445	Проходит по направлению на северо-запад 36.37 м
445	446	Проходит по направлению на северо-запад 14.71 м
446	447	Проходит по направлению на северо-восток 27.23 м
447	448	Проходит по направлению на юго-запад 31.06 м
448	449	Проходит по направлению на юго-запад 19.34 м
449	450	Проходит по направлению на юго-запад 18.58 м
450	451	Проходит по направлению на северо-запад 67.20 м
451	452	Проходит по направлению на северо-запад 28.20 м
452	453	Проходит по направлению на северо-запад 24.62 м
453	454	Проходит по направлению на юго-запад 19.96 м
454	455	Проходит по направлению на запад 16.32 м
455	456	Проходит по направлению на северо-запад 26.21 м
456	457	Проходит по направлению на север 17.09 м
457	458	Проходит по направлению на северо-восток 7.88 м
458	459	Проходит по направлению на северо-восток 10.49 м
459	460	Проходит по направлению на северо-восток 5.79 м
460	461	Проходит по направлению на северо-запад 7.99 м
461	462	Проходит по направлению на северо-запад 10.60 м
462	463	Проходит по направлению на северо-запад 19.25 м
463	464	Проходит по направлению на северо-восток 32.12 м
464	465	Проходит по направлению на северо-восток 26.49 м
465	466	Проходит по направлению на северо-восток 17.93 м
466	467	Проходит по направлению на северо-запад 60.99 м
467	468	Проходит по направлению на северо-восток 54.30 м
468	469	Проходит по направлению на северо-восток 26.86 м
469	470	Проходит по направлению на северо-восток 25.31 м
470	471	Проходит по направлению на северо-восток 51.07 м
471	472	Проходит по направлению на северо-восток 70.03 м
472	473	Проходит по направлению на северо-восток 25.04 м
473	474	Проходит по направлению на северо-восток 36.33 м
474	475	Проходит по направлению на юго-восток 57.73 м
475	476	Проходит по направлению на юго-восток 52.85 м
476	477	Проходит по направлению на северо-восток 9.47 м

477	478	Проходит по направлению на северо-восток 17.55 м
478	479	Проходит по направлению на северо-восток 7.04 м
479	480	Проходит по направлению на северо-запад 12.70 м
480	481	Проходит по направлению на северо-запад 13.79 м
481	482	Проходит по направлению на северо-запад 43.34 м
482	483	Проходит по направлению на северо-запад 23.03 м
483	484	Проходит по направлению на северо-запад 26.52 м
484	485	Проходит по направлению на северо-запад 12.80 м
485	486	Проходит по направлению на северо-восток 13.94 м
486	487	Проходит по направлению на северо-восток 36.14 м
487	488	Проходит по направлению на северо-восток 15.92 м
488	489	Проходит по направлению на северо-восток 9.68 м
489	490	Проходит по направлению на северо-восток 14.91 м
490	491	Проходит по направлению на северо-восток 27.90 м
491	492	Проходит по направлению на северо-запад 30.52 м
492	493	Проходит по направлению на север 6.68 м
493	494	Проходит по направлению на восток 9.66 м
494	495	Проходит по направлению на юго-восток 39.43 м
495	496	Проходит по направлению на северо-восток 19.14 м
496	497	Проходит по направлению на северо-восток 20.36 м
497	498	Проходит по направлению на северо-восток 48.59 м
498	499	Проходит по направлению на северо-восток 28.85 м
499	500	Проходит по направлению на юго-восток 11.21 м
500	501	Проходит по направлению на юго-восток 23.26 м
501	502	Проходит по направлению на юго-восток 102.70 м
502	503	Проходит по направлению на юго-восток 26.72 м
503	504	Проходит по направлению на юго-восток 49.93 м
504	505	Проходит по направлению на юго-восток 61.36 м
505	506	Проходит по направлению на юг 14.18 м
506	507	Проходит по направлению на юго-восток 79.59 м
507	508	Проходит по направлению на юго-восток 133.20 м
508	509	Проходит по направлению на юго-восток 37.06 м
509	510	Проходит по направлению на юго-восток 105.08 м
510	511	Проходит по направлению на северо-восток 9.17 м
511	512	Проходит по направлению на юго-восток 42.22 м
512	513	Проходит по направлению на юго-запад 54.83 м
513	514	Проходит по направлению на юго-запад 102.02 м
514	515	Проходит по направлению на юго-восток 9.69 м
515	516	Проходит по направлению на юго-запад 48.76 м
516	517	Проходит по направлению на юго-запад 67.14 м
517	518	Проходит по направлению на юго-запад 12.48 м
518	519	Проходит по направлению на юго-запад 30.64 м
519	520	Проходит по направлению на юго-запад 47.43 м
520	521	Проходит по направлению на юго-запад 64.74 м

521	522	Проходит по направлению на юго-запад 81.57 м
522	523	Проходит по направлению на юго-запад 106.79 м
523	524	Проходит по направлению на юго-запад 79.07 м
524	525	Проходит по направлению на юго-запад 36.12 м
525	526	Проходит по направлению на юго-запад 159.29 м
526	527	Проходит по направлению на юго-восток 75.59 м
527	1	Проходит по направлению на юго-запад 0.78 м

Контур 2

Прохождение границы		Описание прохождения границы
от точки	до точки	
528	529	Проходит по направлению на юго-запад 121.38 м
529	530	Проходит по направлению на юго-запад 28.30 м
530	531	Проходит по направлению на юго-запад 30.19 м
531	532	Проходит по направлению на юго-запад 35.38 м
532	533	Проходит по направлению на юго-запад 22.56 м
533	534	Проходит по направлению на юго-запад 33.22 м
534	535	Проходит по направлению на юго-запад 35.21 м
535	536	Проходит по направлению на юго-запад 18.66 м
536	537	Проходит по направлению на северо-запад 68.55 м
537	538	Проходит по направлению на северо-запад 31.62 м
538	539	Проходит по направлению на север 24.71 м
539	540	Проходит по направлению на юго-восток 47.71 м
540	541	Проходит по направлению на восток 37.57 м
541	542	Проходит по направлению на северо-восток 18.95 м
542	543	Проходит по направлению на северо-запад 15.38 м
543	544	Проходит по направлению на юго-запад 19.57 м
544	545	Проходит по направлению на запад 18.29 м
545	546	Проходит по направлению на северо-запад 53.53 м
546	547	Проходит по направлению на северо-запад 7.28 м
547	548	Проходит по направлению на северо-восток 3.37 м
548	549	Проходит по направлению на северо-восток 4.92 м
549	550	Проходит по направлению на север 19.55 м
550	551	Проходит по направлению на северо-восток 55.52 м
551	552	Проходит по направлению на северо-восток 24.19 м
552	553	Проходит по направлению на северо-восток 36.33 м
553	554	Проходит по направлению на северо-восток 45.04 м
554	555	Проходит по направлению на юго-восток 57.58 м
555	528	Проходит по направлению на юго-восток 102.44 м

Контур 3

Прохождение границы		Описание прохождения границы
от точки	до точки	
1	2	3
556	557	Проходит по направлению на юг 38.65 м
557	558	Проходит по направлению на юго-запад 17.47 м
558	559	Проходит по направлению на юго-восток 66.07 м
559	560	Проходит по направлению на юго-восток 64.05 м
560	561	Проходит по направлению на юго-запад 66.80 м
561	562	Проходит по направлению на юго-восток 17.01 м
562	563	Проходит по направлению на юго-запад 64.33 м
563	564	Проходит по направлению на северо-запад 41.45 м
564	565	Проходит по направлению на северо-запад 11.47 м
565	566	Проходит по направлению на северо-запад 12.73 м
566	567	Проходит по направлению на северо-запад 10.12 м
567	568	Проходит по направлению на юго-запад 29.69 м
568	569	Проходит по направлению на юго-запад 12.10 м
569	570	Проходит по направлению на северо-запад 17.11 м
570	571	Проходит по направлению на северо-запад 17.16 м
571	572	Проходит по направлению на северо-запад 39.76 м
572	573	Проходит по направлению на северо-восток 61.07 м
573	574	Проходит по направлению на юго-восток 44.62 м
574	575	Проходит по направлению на северо-восток 12.16 м
575	576	Проходит по направлению на северо-восток 28.36 м
576	577	Проходит по направлению на северо-восток 67.52 м
577	578	Проходит по направлению на северо-восток 59.50 м
578	579	Проходит по направлению на юго-восток 20.49 м
579	556	Проходит по направлению на северо-восток 27.28 м

Контур 4

Прохождение границы		Описание прохождения границы
от точки	до точки	
580	581	Проходит по направлению на северо-восток 37.23 м
581	582	Проходит по направлению на юго-восток 34.93 м
582	583	Проходит по направлению на юго-восток 58.00 м
583	584	Проходит по направлению на юго-запад 65.68 м
584	585	Проходит по направлению на юго-запад 17.48 м
585	586	Проходит по направлению на юго-запад 28.04 м
586	587	Проходит по направлению на юго-запад 22.70 м
587	588	Проходит по направлению на юго-запад 36.36 м
588	589	Проходит по направлению на юго-запад 31.83 м
589	590	Проходит по направлению на юго-запад 4.16 м

590	591	Проходит по направлению на юго-запад 32.99 м
591	592	Проходит по направлению на северо-запад 23.12 м
592	593	Проходит по направлению на северо-запад 40.17 м
593	594	Проходит по направлению на северо-восток 13.98 м
594	595	Проходит по направлению на северо-восток 26.49 м
595	580	Проходит по направлению на северо-восток 85.13 м

Ситуационная схема контуров

