



**ГЛАВНОЕ УПРАВЛЕНИЕ АРХИТЕКТУРЫ И ГРАДОСТРОИТЕЛЬСТВА
РЯЗАНСКОЙ ОБЛАСТИ**

ПОСТАНОВЛЕНИЕ

№ 106-ОЗ 2020 г.

№ 106-ОЗ

Об утверждении Правил землепользования и застройки муниципального образования - Турлатовское сельское поселение Рязанского муниципального района Рязанской области

На основании заключения о результатах общественных обсуждений от 17.07.2020 №13-33 по проекту Правил землепользования и застройки муниципального образования – Турлатовское сельское поселение Рязанского муниципального района Рязанской области, на основании статьи 32 Градостроительного кодекса Российской Федерации, статьи 2 Закона Рязанской области от 28.12.2018 № 106-ОЗ «О перераспределении отдельных полномочий в области градостроительной деятельности между органами местного самоуправления муниципальных образований Рязанской области и органами государственной власти Рязанской области», руководствуясь постановлением Правительства Рязанской области от 06.08.2008 № 153 «Об утверждении положения о главном управлении архитектуры и градостроительства Рязанской области», главное управление архитектуры и градостроительства Рязанской области ПОСТАНОВЛЯЕТ:

1. Утвердить Правила землепользования и застройки муниципального образования - Турлатовское сельское поселение Рязанского муниципального района Рязанской области (далее – Правила землепользования и застройки) согласно приложениям на электронном носителе (CD - диск) к настоящему постановлению:

1) Приложение №1 «Правила землепользования и застройки муниципального образования – Турлатовское сельское поселение Рязанского муниципального района Рязанской области»;

2) Приложение №2 «Карта градостроительного зонирования»;

3) Приложение №3 «Карта зон с особыми условиями использования территорий»;

4) Приложение №4 «Графическое описание местоположения границ территориальных зон, перечень координат характерных точек этих границ муниципального образования – Турлатовское сельское поселение Рязанского муниципального района Рязанской области».

2. Настоящее постановление вступает в силу со дня его официального опубликования.

3. Отделу градостроительного регулирования в течение семи дней со дня издания настоящего постановления уведомить об утверждении Правил землепользования и застройки главу муниципального образования – Рязанский муниципальный район Рязанской области, главу муниципального образования – Турлатовское сельское поселение Рязанского муниципального района Рязанской области.

4. Государственному казенному учреждению Рязанской области «Центр градостроительного развития Рязанской области»:

1) опубликовать настоящее постановление в газете «Рязанские ведомости», в течение двух дней со дня его издания;

2) опубликовать настоящее постановление на официальном сайте главного управления архитектуры и градостроительства Рязанской области в сети «Интернет».

5. Отделу информационного обеспечения градостроительной деятельности опубликовать настоящее постановление, утвержденные Правила землепользования и застройки в федеральной государственной информационной системе территориального планирования (ФГИС ТП) в течении 10 дней со дня издания настоящего постановления.

6. Отделу кадровой работы и делопроизводства главного управления архитектуры и градостроительства Рязанской области:

1) обеспечить направление настоящего постановления для размещения на официальном интернет-портале правовой информации (www.pravo.gov.ru) в течение двух дней со дня его издания.

2) обеспечить направление настоящего постановления в Министерство юстиции Российской Федерации для включения в федеральный регистр нормативных правовых актов субъектов Российской Федерации в течение семи дней со дня размещения на официальном интернет-портале правовой информации (www.pravo.gov.ru).

7. Предложить администрации муниципального образования – Рязанский муниципальный район Рязанской области, администрации муниципального образования – Турлатовское сельское поселение Рязанского муниципального района Рязанской области опубликовать настоящее постановление и утвержденные Правила землепользования и застройки на официальном сайте муниципального образования в сети «Интернет».

8. Отменить постановление главного управления архитектуры Рязанской области от 18.11.2019 № 345-п «Об утверждении Правил землепользования и застройки муниципального образования – Турлатовское сельское поселение Рязанского муниципального района Рязанской области».

9. Контроль за исполнением настоящего постановления возложить на заместителя начальника главного управления архитектуры и градостроительства Рязанской области О.Д. Муравьева.

И.о. начальника



Д.В. Васильченко

Приложение № 1
к постановлению главного управления
архитектуры и градостроительства
Рязанской области
от 29 июля 2020 г. № 404-п

**Правила землепользования и застройки
муниципального образования – Турлатовское сельское поселение
Рязанского муниципального района Рязанской области**

Оглавление

Раздел 1. Порядок применения и внесения изменений в правила землепользования и застройки муниципального образования - Турлатовское сельское поселение Рязанского муниципального района Рязанской области.	4
Статья 1. Основные понятия, используемые в Правилах землепользования и застройки.	4
Статья 2. Регулирование землепользования и застройки органами местного самоуправления.	13
Статья 3. Изменение видов разрешенного использования земельных участков и объектов капитального строительства физическими и юридическими лицами.	13
Статья 4. Подготовка документации по планировке территории органами местного самоуправления.	14
Статья 5. Проведение общественных обсуждений или публичных слушаний по вопросам землепользования и застройки.	15
Статья 6. Внесение изменений в правила землепользования и застройки.	16
Статья 7. Градостроительные планы земельных участков.	17
Статья 8. Разрешение на строительство, реконструкцию и ввод объектов капитального строительства в эксплуатацию.	18
Раздел 2. Градостроительные регламенты.	19
Статья 9. Градостроительные регламенты. Виды разрешённого использования земельных участков и объектов капитального строительства.	19
Статья 10. Сводный перечень территориальных зон, выделенных на Схеме градостроительного зонирования муниципального образования – Турлатовское сельское поселение, в том числе населенных пунктов.	19
Статья 11. Градостроительные регламенты по видам разрешенного использования в соответствии с территориальными зонами.	22
1. Градостроительные регламенты. Зоны жилой застройки.	24
1.1. Зона застройки индивидуальными жилыми домами.	24
1.2. Зона застройки среднеэтажными жилыми домами.	26
2. Градостроительные регламенты. Общественно-деловая зона.	29
2.1. Общественно-деловая зона.	29
2.2. Многофункциональная общественно-деловая зона.	30
2.3. Зона специализированной общественной застройки.	31
3. Градостроительные регламенты. Производственные зоны, зоны инженерной и транспортной инфраструктур.	32
3.1. Производственная зона, зоны инженерной и транспортной инфраструктур.	32
3.2. Производственная зона.	33
3.3. Коммунально-складская зона.	34
3.4. Зона инженерной инфраструктуры.	35
3.5. Зона транспортной инфраструктуры.	36

4. Градостроительные регламенты. Зоны сельскохозяйственного использования.....	37
4.1. Зоны сельскохозяйственного использования.....	37
4.2. Зона садоводческих, огороднических или дачных некоммерческих объединений граждан.	38
4.3. Производственная зона сельскохозяйственных предприятий.	39
4.4. Иные зоны сельскохозяйственного назначения.	40
5. Градостроительные регламенты. Зоны рекреационного назначения.	40
5.1. Зона отдыха.....	40
5.2. Зона лесов.	41
6. Градостроительные регламенты. Зоны специального назначения.	41
6.1. Зона кладбищ.	41
6.2. Зона складирования и захоронения отходов.....	42
7. Градостроительные регламенты. Зоны режимных территорий.	43
7.1. Зона режимных территорий.	43
8. Зоны с особыми условиями использования территорий.....	44
8.1. Санитарно-защитные зоны предприятий и объектов.....	46
8.2. Санитарные разрывы и минимально допустимые расстояния от транспортных и инженерных коммуникаций.	46
8.3. Охранные зоны транспортных и инженерных коммуникаций.	47
8.4. Охранная зона особо охраняемых природных территорий.	48
8.5. Зоны санитарной охраны источников водоснабжения и водопроводов питьевого назначения.	48
8.6. Зоны охраны объектов культурного наследия (памятников истории и культуры) народов Российской Федерации.	48
8.7. Защитные зоны объектов культурного наследия.	49
8.8. Водоохранная зона.	49
8.9. Зоны затопления и подтопления.....	49
8.10. Иные зоны с особыми условиями использования.	49
8.10. Расчетные показатели минимально допустимого уровня обеспеченности территории объектами коммунальной, транспортной, социальной инфраструктур и расчетные показатели максимально допустимого уровня территориальной доступности.....	49
8.11. Расчетные показатели минимально допустимого уровня обеспеченности территории объектами коммунальной, транспортной, социальной инфраструктур и расчетные показатели максимально допустимого уровня территориальной доступности.	50
Статья 12. Территории зон охраны объектов культурного наследия.....	50
Раздел 3. Карта градостроительного зонирования.....	52
Статья 13. Карта градостроительного зонирования территории муниципального образования - Турлатовское сельское поселение Рязанского муниципального района Рязанской области.	52

Раздел 1. Порядок применения и внесения изменений в правила землепользования и застройки муниципального образования - Турлатовское сельское поселение Рязанского муниципального района Рязанской области.

Статья 1. Основные понятия, используемые в Правилах землепользования и застройки:

градостроительная деятельность - деятельность по развитию территорий, в том числе городов и иных поселений, осуществляемая в виде территориального планирования, градостроительного зонирования, планировки территории, архитектурно-строительного проектирования, строительства, капитального ремонта, реконструкции, сноса объектов капитального строительства, эксплуатации зданий, сооружений, благоустройства территорий;

территориальное планирование - планирование развития территорий, в том числе для установления функциональных зон, определения планируемого размещения объектов федерального значения, объектов регионального значения, объектов местного значения;

устойчивое развитие территорий - обеспечение при осуществлении градостроительной деятельности безопасности и благоприятных условий жизнедеятельности человека, ограничение негативного воздействия хозяйственной и иной деятельности на окружающую среду и обеспечение охраны и рационального использования природных ресурсов в интересах настоящего и будущего поколений;

зоны с особыми условиями использования территорий - охранные, санитарно-защитные зоны, зоны охраны объектов культурного наследия (памятников истории и культуры) народов Российской Федерации (далее - объекты культурного наследия), защитные зоны объектов культурного наследия, водоохранные зоны, зоны затопления, подтопления, зоны санитарной охраны источников питьевого и хозяйственно-бытового водоснабжения, зоны охраняемых объектов, приаэродромная территория, иные зоны, устанавливаемые в соответствии с законодательством Российской Федерации;

функциональные зоны - зоны, для которых документами территориального планирования определены границы и функциональное назначение;

градостроительное зонирование - зонирование территорий муниципальных образований в целях определения территориальных зон и установления градостроительных регламентов;

территориальные зоны - зоны, для которых в правилах землепользования и застройки определены границы и установлены градостроительные регламенты;

правила землепользования и застройки - документ градостроительного зонирования, который утверждается нормативными правовыми актами органов местного самоуправления, нормативными правовыми актами органов

государственной власти субъектов Российской Федерации - городов федерального значения Москвы и Санкт-Петербурга и в котором устанавливаются территориальные зоны, градостроительные регламенты, порядок применения такого документа и порядок внесения в него изменений;

градостроительный регламент - устанавливаемые в пределах границ соответствующей территориальной зоны виды разрешенного использования земельных участков, равно как всего, что находится над и под поверхностью земельных участков и используется в процессе их застройки и последующей эксплуатации объектов капитального строительства, предельные (минимальные и (или) максимальные) размеры земельных участков и предельные параметры разрешенного строительства, реконструкции объектов капитального строительства, ограничения использования земельных участков и объектов капитального строительства, а также применительно к территориям, в границах которых предусматривается осуществление деятельности по комплексному и устойчивому развитию территории, расчетные показатели минимально допустимого уровня обеспеченности соответствующей территории объектами коммунальной, транспортной, социальной инфраструктур и расчетные показатели максимально допустимого уровня территориальной доступности указанных объектов для населения;

объект капитального строительства - здание, строение, сооружение, объекты, строительство которых не завершено (далее - объекты незавершенного строительства), за исключением некапитальных строений, сооружений и неотделимых улучшений земельного участка (замощение, покрытие и другие);

линейные объекты - линии электропередачи, линии связи (в том числе линейно-кабельные сооружения), трубопроводы, автомобильные дороги, железнодорожные линии и другие подобные сооружения;

некапитальные строения, сооружения - строения, сооружения, которые не имеют прочной связи с землей и конструктивные характеристики которых позволяют осуществить их перемещение и (или) демонтаж и последующую сборку без несоразмерного ущерба назначению и без изменения основных характеристик строений, сооружений (в том числе киосков, навесов и других подобных строений, сооружений);

информационная модель объекта капитального строительства (далее - информационная модель) - совокупность взаимосвязанных сведений, документов и материалов об объекте капитального строительства, формируемых в электронном виде на этапах выполнения инженерных изысканий, осуществления архитектурно-строительного проектирования, строительства, реконструкции, капитального ремонта, эксплуатации и (или) сноса объекта капитального строительства;

красные линии - линии, которые обозначают границы территорий общего пользования и подлежат установлению, изменению или отмене в документации по планировке территории;

территории общего пользования - территории, которыми беспрепятственно пользуется неограниченный круг лиц (в том числе площади, улицы, проезды, набережные, береговые полосы водных объектов общего пользования, скверы, бульвары);

строительство - создание зданий, строений, сооружений (в том числе на месте сносимых объектов капитального строительства);

реконструкция объектов капитального строительства (за исключением линейных объектов) - изменение параметров объекта капитального строительства, его частей (высоты, количества этажей, площади, объема), в том числе надстройка, перестройка, расширение объекта капитального строительства, а также замена и (или) восстановление несущих строительных конструкций объекта капитального строительства, за исключением замены отдельных элементов таких конструкций на аналогичные или иные улучшающие показатели таких конструкций элементы и (или) восстановления указанных элементов;

реконструкция линейных объектов - изменение параметров линейных объектов или их участков (частей), которое влечет за собой изменение класса, категории и (или) первоначально установленных показателей функционирования таких объектов (мощности, грузоподъемности и других) или при котором требуется изменение границ полос отвода и (или) охранных зон таких объектов;

капитальный ремонт объектов капитального строительства (за исключением линейных объектов) - замена и (или) восстановление строительных конструкций объектов капитального строительства или элементов таких конструкций, за исключением несущих строительных конструкций, замена и (или) восстановление систем инженерно-технического обеспечения и сетей инженерно-технического обеспечения объектов капитального строительства или их элементов, а также замена отдельных элементов несущих строительных конструкций на аналогичные или иные улучшающие показатели таких конструкций элементы и (или) восстановление указанных элементов;

капитальный ремонт линейных объектов - изменение параметров линейных объектов или их участков (частей), которое не влечет за собой изменение класса, категории и (или) первоначально установленных показателей функционирования таких объектов и при котором не требуется изменение границ полос отвода и (или) охранных зон таких объектов;

снос объекта капитального строительства - ликвидация объекта капитального строительства путем его разрушения (за исключением разрушения вследствие природных явлений либо противоправных действий третьих лиц),

разборки и (или) демонтажа объекта капитального строительства, в том числе его частей;

инженерные изыскания - изучение природных условий и факторов техногенного воздействия в целях рационального и безопасного использования территорий и земельных участков в их пределах, подготовки данных по обоснованию материалов, необходимых для территориального планирования, планировки территории и архитектурно-строительного проектирования;

застройщик - физическое или юридическое лицо, обеспечивающее на принадлежащем ему земельном участке или на земельном участке иного правообладателя (которому при осуществлении бюджетных инвестиций в объекты капитального строительства государственной (муниципальной) собственности органы государственной власти (государственные органы), Государственная корпорация по атомной энергии "Росатом", Государственная корпорация по космической деятельности "Роскосмос", органы управления государственными внебюджетными фондами или органы местного самоуправления передали в случаях, установленных бюджетным законодательством Российской Федерации, на основании соглашений свои полномочия государственного (муниципального) заказчика или которому в соответствии со статьей 13.3 Федерального закона от 29 июля 2017 года N 218-ФЗ "О публично-правовой компании по защите прав граждан - участников долевого строительства при несостоятельности (банкротстве) застройщиков и о внесении изменений в отдельные законодательные акты Российской Федерации" передали на основании соглашений свои функции застройщика) строительство, реконструкцию, капитальный ремонт, снос объектов капитального строительства, а также выполнение инженерных изысканий, подготовку проектной документации для их строительства, реконструкции, капитального ремонта. Застройщик вправе передать свои функции, предусмотренные законодательством о градостроительной деятельности, техническому заказчику;

саморегулируемая организация в области инженерных изысканий, архитектурно-строительного проектирования, строительства, реконструкции, капитального ремонта, сноса объектов капитального строительства (далее также - саморегулируемая организация) - некоммерческая организация, созданная в форме ассоциации (союза) и основанная на членстве индивидуальных предпринимателей и (или) юридических лиц, выполняющих инженерные изыскания или осуществляющих подготовку проектной документации или строительство, реконструкцию, капитальный ремонт, снос объектов капитального строительства по договорам о выполнении инженерных изысканий, о подготовке проектной документации, о строительстве, реконструкции, капитальном ремонте, сносе объектов капитального строительства, заключенным с застройщиком,

техническим заказчиком, лицом, ответственным за эксплуатацию здания, сооружения, либо со специализированной некоммерческой организацией, которая осуществляет деятельность, направленную на обеспечение проведения капитального ремонта общего имущества в многоквартирных домах (далее - региональный оператор);

объекты федерального значения - объекты капитального строительства, иные объекты, территории, которые необходимы для осуществления полномочий по вопросам, отнесенным к ведению Российской Федерации, органов государственной власти Российской Федерации Конституцией Российской Федерации, федеральными конституционными законами, федеральными законами, решениями Президента Российской Федерации, решениями Правительства Российской Федерации, и оказывают существенное влияние на социально-экономическое развитие Российской Федерации. Виды объектов федерального значения, подлежащих отображению на схемах территориального планирования Российской Федерации в указанных в части 1 статьи 10 настоящего Кодекса областях, определяются Правительством Российской Федерации, за исключением объектов федерального значения в области обороны страны и безопасности государства. Виды объектов федерального значения в области обороны страны и безопасности государства, подлежащих отображению на схемах территориального планирования Российской Федерации, определяются Президентом Российской Федерации;

объекты регионального значения - объекты капитального строительства, иные объекты, территории, которые необходимы для осуществления полномочий по вопросам, отнесенным к ведению субъекта Российской Федерации, органов государственной власти субъекта Российской Федерации Конституцией Российской Федерации, федеральными конституционными законами, федеральными законами, конституцией (уставом) субъекта Российской Федерации, законами субъекта Российской Федерации, решениями высшего исполнительного органа государственной власти субъекта Российской Федерации, и оказывают существенное влияние на социально-экономическое развитие субъекта Российской Федерации. Виды объектов регионального значения в указанных в части 3 статьи 14 настоящего Кодекса областях, подлежащих отображению на схеме территориального планирования субъекта Российской Федерации, определяются законом субъекта Российской Федерации;

объекты местного значения - объекты капитального строительства, иные объекты, территории, которые необходимы для осуществления органами местного самоуправления полномочий по вопросам местного значения и в пределах переданных государственных полномочий в соответствии с федеральными законами, законом субъекта Российской Федерации, уставами муниципальных

образований и оказывают существенное влияние на социально-экономическое развитие муниципальных районов, поселений, городских округов. Виды объектов местного значения муниципального района, поселения, городского округа в указанных в пункте 1 части 3 статьи 19 и пункте 1 части 5 статьи 23 настоящего Кодекса областях, подлежащих отображению на схеме территориального планирования муниципального района, генеральном плане поселения, генеральном плане городского округа, определяются законом субъекта Российской Федерации;

парковка (парковочное место) - специально обозначенное и при необходимости обустроенное и оборудованное место, являющееся в том числе частью автомобильной дороги и (или) примыкающее к проезжей части и (или) тротуару, обочине, эстакаде или мосту либо являющееся частью подэстакадных или подмостовых пространств, площадей и иных объектов улично-дорожной сети и предназначенное для организованной стоянки транспортных средств на платной основе или без взимания платы по решению собственника или иного владельца автомобильной дороги, собственника земельного участка;

технический заказчик - юридическое лицо, которое уполномочено застройщиком и от имени застройщика заключает договоры о выполнении инженерных изысканий, о подготовке проектной документации, о строительстве, реконструкции, капитальном ремонте, сносе объектов капитального строительства, подготавливает задания на выполнение указанных видов работ, предоставляет лицам, выполняющим инженерные изыскания и (или) осуществляющим подготовку проектной документации, строительство, реконструкцию, капитальный ремонт, снос объектов капитального строительства, материалы и документы, необходимые для выполнения указанных видов работ, утверждает проектную документацию, подписывает документы, необходимые для получения разрешения на ввод объекта капитального строительства в эксплуатацию, осуществляет иные функции, предусмотренные законодательством о градостроительной деятельности (далее также - функции технического заказчика). Функции технического заказчика могут выполняться только членом соответственно саморегулируемой организации в области инженерных изысканий, архитектурно-строительного проектирования, строительства, реконструкции, капитального ремонта, сноса объектов капитального строительства, за исключением случаев, предусмотренных частью 2.1 статьи 47, частью 4.1 статьи 48, частями 2.1 и 2.2 статьи 52, частями 5 и 6 статьи 55.31 настоящего Кодекса;

программы комплексного развития систем коммунальной инфраструктуры поселения, городского округа - документы, устанавливающие перечни мероприятий по проектированию, строительству, реконструкции систем электро-, газо-, тепло-, водоснабжения и водоотведения, объектов, используемых для обработки, утилизации, обезвреживания и захоронения твердых бытовых

отходов, которые предусмотрены соответственно схемами и программами развития единой национальной (общероссийской) электрической сети на долгосрочный период, генеральной схемой размещения объектов электроэнергетики, федеральной программой газификации, соответствующими межрегиональными, региональными программами газификации, схемами теплоснабжения, схемами водоснабжения и водоотведения, территориальными схемами в области обращения с отходами, в том числе с твердыми коммунальными отходами. Программы комплексного развития систем коммунальной инфраструктуры поселения, городского округа разрабатываются и утверждаются органами местного самоуправления поселения, городского округа на основании утвержденных в порядке, установленном настоящим Кодексом, генеральных планов таких поселения, городского округа и должны обеспечивать сбалансированное, перспективное развитие систем коммунальной инфраструктуры в соответствии с потребностями в строительстве объектов капитального строительства и соответствующие установленным требованиям надежность, энергетическую эффективность указанных систем, снижение негативного воздействия на окружающую среду и здоровье человека и повышение качества поставляемых для потребителей товаров, оказываемых услуг в сферах электро-, газо-, тепло-, водоснабжения и водоотведения, а также услуг по обработке, утилизации, обезвреживанию и захоронению твердых коммунальных отходов;

система коммунальной инфраструктуры - комплекс технологически связанных между собой объектов и инженерных сооружений, предназначенных для осуществления поставок товаров и оказания услуг в сферах электро-, газо-, тепло-, водоснабжения и водоотведения до точек подключения (технологического присоединения) к инженерным системам электро-, газо-, тепло-, водоснабжения и водоотведения объектов капитального строительства, а также объекты, используемые для обработки, утилизации, обезвреживания, захоронения твердых коммунальных отходов;

транспортно-пересадочный узел - комплекс объектов недвижимого имущества, включающий в себя земельный участок либо несколько земельных участков с расположенными на них, над или под ними объектами транспортной инфраструктуры, а также другими объектами, предназначенными для обеспечения безопасного и комфортного обслуживания пассажиров в местах их пересадок с одного вида транспорта на другой;

нормативы градостроительного проектирования - совокупность установленных в целях обеспечения благоприятных условий жизнедеятельности человека расчетных показателей минимально допустимого уровня обеспеченности объектами, предусмотренными частями 1, 3 и 4 статьи 29.2 настоящего Кодекса, населения субъектов Российской Федерации, муниципальных образований и

расчетных показателей максимально допустимого уровня территориальной доступности таких объектов для населения субъектов Российской Федерации, муниципальных образований;

программы комплексного развития транспортной инфраструктуры поселения, городского округа - документы, устанавливающие перечни мероприятий по проектированию, строительству, реконструкции объектов транспортной инфраструктуры местного значения поселения, городского округа, которые предусмотрены также государственными и муниципальными программами, стратегией социально-экономического развития муниципального образования и планом мероприятий по реализации стратегии социально-экономического развития муниципального образования (при наличии данных стратегии и плана), планом и программой комплексного социально-экономического развития муниципального образования, инвестиционными программами субъектов естественных монополий в области транспорта. Программы комплексного развития транспортной инфраструктуры поселения, городского округа разрабатываются и утверждаются органами местного самоуправления поселения, городского округа на основании утвержденных в порядке, установленном настоящим Кодексом, генеральных планов поселения, городского округа и должны обеспечивать сбалансированное, перспективное развитие транспортной инфраструктуры поселения, городского округа в соответствии с потребностями в строительстве, реконструкции объектов транспортной инфраструктуры местного значения;

программы комплексного развития социальной инфраструктуры поселения, городского округа - документы, устанавливающие перечни мероприятий по проектированию, строительству, реконструкции объектов социальной инфраструктуры местного значения поселения, городского округа, которые предусмотрены также государственными и муниципальными программами, стратегией социально-экономического развития муниципального образования и планом мероприятий по реализации стратегии социально-экономического развития муниципального образования (при наличии данных стратегии и плана), планом и программой комплексного социально-экономического развития муниципального образования. Программы комплексного развития социальной инфраструктуры поселения, городского округа разрабатываются и утверждаются органами местного самоуправления поселения, городского округа на основании утвержденных в порядке, установленном настоящим Кодексом, генеральных планов поселения, городского округа и должны обеспечивать сбалансированное, перспективное развитие социальной инфраструктуры поселения, городского округа в соответствии с потребностями в строительстве объектов социальной инфраструктуры местного значения;

деятельность по комплексному и устойчивому развитию территории - осуществляемая в целях обеспечения наиболее эффективного использования территории деятельность по подготовке и утверждению документации по планировке территории для размещения объектов капитального строительства жилого, производственного, общественно-делового и иного назначения и необходимых для функционирования таких объектов и обеспечения жизнедеятельности граждан объектов коммунальной, транспортной, социальной инфраструктур, а также по архитектурно-строительному проектированию, строительству, реконструкции указанных в настоящем пункте объектов;

элемент планировочной структуры - часть территории поселения, городского округа или межселенной территории муниципального района (квартал, микрорайон, район и иные подобные элементы). Виды элементов планировочной структуры устанавливаются уполномоченным Правительством Российской Федерации федеральным органом исполнительной власти.

благоустройство территории - деятельность по реализации комплекса мероприятий, установленного правилами благоустройства территории муниципального образования, направленная на обеспечение и повышение комфортности условий проживания граждан, по поддержанию и улучшению санитарного и эстетического состояния территории муниципального образования, по содержанию территорий населенных пунктов и расположенных на таких территориях объектов, в том числе территорий общего пользования, земельных участков, зданий, строений, сооружений, прилегающих территорий;

прилегающая территория - территория общего пользования, которая прилегает к зданию, строению, сооружению, земельному участку в случае, если такой земельный участок образован, и границы которой определены правилами благоустройства территории муниципального образования в соответствии с порядком, установленным законом субъекта Российской Федерации;

элементы благоустройства - декоративные, технические, планировочные, конструктивные устройства, элементы озеленения, различные виды оборудования и оформления, в том числе фасадов зданий, строений, сооружений, малые архитектурные формы, некапитальные нестационарные строения и сооружения, информационные щиты и указатели, применяемые как составные части благоустройства территории;

объект индивидуального жилищного строительства - отдельно стоящее здание с количеством надземных этажей не более чем три, высотой не более двадцати метров, которое состоит из комнат и помещений вспомогательного использования, предназначенных для удовлетворения гражданами бытовых и иных нужд, связанных с их проживанием в таком здании, и не предназначено для раздела на самостоятельные объекты недвижимости. Понятия "объект

индивидуального жилищного строительства", "жилой дом" и "индивидуальный жилой дом" применяются в настоящем Кодексе, других федеральных законах и иных нормативных правовых актах Российской Федерации в одном значении, если иное не предусмотрено такими федеральными законами и нормативными правовыми актами Российской Федерации. При этом параметры, устанавливаемые к объектам индивидуального жилищного строительства настоящим Кодексом, в равной степени применяются к жилым домам, индивидуальным жилым домам, если иное не предусмотрено такими федеральными законами и нормативными правовыми актами Российской Федерации.

Статья 2. Регулирование землепользования и застройки органами местного самоуправления.

В соответствии со статьей 32 Градостроительного кодекса Российской Федерации, правила землепользования и застройки утверждаются представительным органом местного самоуправления.

В соответствии с Законом Рязанской области от 28 декабря 2018 года № 106-ОЗ «О перераспределении отдельных полномочий в области градостроительной деятельности между органами местного самоуправления муниципальных образований Рязанской области и органами государственной власти Рязанской области» полномочия органов местного самоуправления по принятию решения о подготовке проекта правил землепользования и застройки, утверждению состава и порядка деятельности комиссии по подготовке проекта правил землепользования и застройки, принятию решения о проведении общественных обсуждений или публичных слушаний, принятию решения об утверждении правил землепользования и застройки или о необходимости их доработки, внесению изменений в правила землепользования и застройки осуществляет Центральный исполнительный орган государственной власти Рязанской области, уполномоченный в сфере градостроительной деятельности.

Статья 3. Изменение видов разрешенного использования земельных участков и объектов капитального строительства физическими и юридическими лицами.

В соответствии со статьей 37 Градостроительного кодекса Российской Федерации, изменение одного вида разрешенного использования земельных участков и объектов капитального строительства на другой вид такого использования осуществляется в соответствии с градостроительным регламентом при условии соблюдения требований технических регламентов.

Основные и вспомогательные виды разрешенного использования земельных участков и объектов капитального строительства правообладателями земельных участков и объектов капитального строительства, за исключением органов

государственной власти, органов местного самоуправления, государственных и муниципальных учреждений, государственных и муниципальных унитарных предприятий, выбираются самостоятельно без дополнительных разрешений и согласования.

Решения об изменении одного вида разрешенного использования земельных участков и объектов капитального строительства, расположенных на землях, на которые действие градостроительных регламентов не распространяется или для которых градостроительные регламенты не устанавливаются, на другой вид такого использования принимаются в соответствии с федеральными законами.

Предоставление разрешения на условно разрешенный вид использования земельного участка или объекта капитального строительства осуществляется в порядке, предусмотренном статьей 39 Градостроительного Кодекса Российской Федерации.

Физическое или юридическое лицо вправе оспорить в суде решение о предоставлении разрешения на условно разрешенный вид использования земельного участка или объекта капитального строительства либо об отказе в предоставлении такого разрешения.

Статья 4. Подготовка документации по планировке территории органами местного самоуправления.

В соответствии со статьей 41 Градостроительного кодекса Российской Федерации, подготовка документации по планировке территории осуществляется в целях обеспечения устойчивого развития территорий, в том числе выделения элементов планировочной структуры, установления границ земельных участков, установления границ зон планируемого размещения объектов капитального строительства.

В соответствии с Законом Рязанской области от 28 декабря 2018 года № 106-ОЗ «О перераспределении отдельных полномочий в области градостроительной деятельности между органами местного самоуправления муниципальных образований Рязанской области и органами государственной власти Рязанской области» полномочия органов местного самоуправления по принятию решения о подготовке документации по планировке территории, обеспечению ее подготовки, утверждению документации по планировке территории или принятию решения об отклонении такой документации и о направлении ее на доработку, внесению изменений в документацию по планировке территории осуществляет Центральный исполнительный орган государственной власти Рязанской области, уполномоченный в сфере градостроительной деятельности.

В соответствии с распоряжением Правительства Рязанской области от 7 февраля 2019 года № 62-р «О создании государственного казенного учреждения

Рязанской области «Центр градостроительного развития Рязанской области» путем учреждения» обеспечение реализации отдельных полномочий в области градостроительной деятельности главного управления архитектуры и градостроительства Рязанской области, перераспределенных между органами местного самоуправления муниципальных образований Рязанской области и органами государственной власти Рязанской области, в части обеспечения подготовки документации по планировке территории, за исключением самой подготовки документации по планировке территории относится к деятельности государственного казенного учреждения Рязанской области «Центр градостроительного развития Рязанской области».

Статья 5. Проведение общественных обсуждений или публичных слушаний по вопросам землепользования и застройки.

Проведение общественных обсуждений или публичных слушаний по вопросам землепользования и застройки осуществляется в соответствии с Приложением № 3 к постановлению главного управления архитектуры и градостроительства Рязанской области от 03 апреля 2019 г. № 6-п «Положение об организации и проведении общественных обсуждений, публичных слушаний при осуществлении градостроительной деятельности».

Положение об организации и проведении общественных обсуждений, публичных слушаний при осуществлении градостроительной деятельности на территории Рязанской области (далее - Положение):

- устанавливает порядок назначения, организации и проведения общественных обсуждений, публичных слушаний по проектам правовых актов, разрабатываемых и принимаемых при осуществлении градостроительной деятельности на территории Рязанской области;

- является специальным нормативным правовым актом по вопросам организации и проведения общественных обсуждений, публичных слушаний при осуществлении градостроительной деятельности на территории Рязанской области.

Иные вопросы проведения общественных обсуждений или публичных слушаний не урегулированные настоящим Положением осуществляются в соответствии с положениями, установленными федеральным законодательством, правовыми актами Рязанской области.

Общественные обсуждения и публичные слушания по проектам генеральных планов и правил землепользования и застройки поселений и городских округов, проектам планировки территории, проектам межевания территории, проектам правил благоустройства территорий, проектам, предусматривающим внесение изменений в один из указанных утвержденных документов, проектам решений о предоставлении разрешения на условно разрешенный вид использования

земельного участка или объекта капитального строительства, проектам решений о предоставлении разрешения на отклонение от предельных параметров разрешенного строительства, реконструкции объектов капитального строительства (далее - проекты) проводятся в целях соблюдения права человека на благоприятные условия жизнедеятельности, прав и законных интересов правообладателей земельных участков и объектов капитального строительства, а также выявления и учета мнения населения по проектам муниципальных правовых актов при осуществлении градостроительной деятельности в поселениях и городских округах Рязанской области.

Результаты общественных обсуждений и публичных слушаний носят рекомендательный характер.

Документами общественных обсуждений или публичных слушаний являются протокол общественных обсуждений или публичных слушаний и заключение о результатах общественных обсуждений или публичных слушаний.

Участники общественных обсуждений или публичных слушаний вправе представлять свои предложения и замечания, касающиеся обсуждаемых вопросов, для включения в протокол общественных обсуждений или протокол публичных слушаний.

Статья 6. Внесение изменений в правила землепользования и застройки.

Внесение изменений в правила землепользования и застройки осуществляется в порядке, предусмотренном статьями 31 и 32 Градостроительного Кодекса Российской Федерации, с учетом особенностей, установленных статьей 33 данного кодекса.

Основаниями для рассмотрения вопроса о внесении изменений в правила землепользования и застройки являются:

1) несоответствие правил землепользования и застройки генеральному плану поселения, генеральному плану городского округа, схеме территориального планирования муниципального района, возникшее в результате внесения в такие генеральные планы или схему территориального планирования муниципального района изменений;

2) поступление от уполномоченного Правительством Российской Федерации федерального органа исполнительной власти обязательного для исполнения в сроки, установленные законодательством Российской Федерации, предписания об устранении нарушений ограничений использования объектов недвижимости, установленных на при аэродромной территории, которые допущены в правилах землепользования и застройки поселения, городского округа, межселенной территории;

3) поступление предложений об изменении границ территориальных зон, изменении градостроительных регламентов;

4) несоответствие сведений о местоположении границ зон с особыми условиями использования территорий, территорий объектов культурного наследия, отображенных на карте градостроительного зонирования, содержащемуся в Едином государственном реестре недвижимости описанию местоположения границ указанных зон, территорий;

5) несоответствие установленных градостроительным регламентом ограничений использования земельных участков и объектов капитального строительства, расположенных полностью или частично в границах зон с особыми условиями использования территорий, территорий достопримечательных мест федерального, регионального и местного значения, содержащимся в Едином государственном реестре недвижимости ограничениям использования объектов недвижимости в пределах таких зон, территорий;

б) установление, изменение, прекращение существования зоны с особыми условиями использования территории, установление, изменение границ территории объекта культурного наследия, территории исторического поселения федерального значения, территории исторического поселения регионального значения.

Статья 7. Градостроительные планы земельных участков.

В соответствии со статьей 57.3 Градостроительного кодекса Российской Федерации, градостроительный план земельного участка выдается в целях обеспечения субъектов градостроительной деятельности информацией, необходимой для архитектурно-строительного проектирования, строительства, реконструкции объектов капитального строительства в границах земельного участка.

В соответствии с Законом Рязанской области от 28 декабря 2018 года № 106-ОЗ «О перераспределении отдельных полномочий в области градостроительной деятельности между органами местного самоуправления муниципальных образований Рязанской области и органами государственной власти Рязанской области» полномочия органов местного самоуправления по подготовке, регистрации и выдаче градостроительных планов земельных участков осуществляет Центральный исполнительный орган государственной власти Рязанской области, уполномоченный в сфере градостроительной деятельности.

В соответствии с распоряжением Правительства Рязанской области от 7 февраля 2019 года № 62-р «О создании государственного казенного учреждения Рязанской области «Центр градостроительного развития Рязанской области» путем

учреждения» обеспечение реализации отдельных полномочий в области градостроительной деятельности главного управления архитектуры и градостроительства Рязанской области, перераспределенных между органами местного самоуправления муниципальных образований Рязанской области и органами государственной власти Рязанской области, в части подготовки, регистрации и выдачи градостроительных планов земельных участков относится к деятельности государственного казенного учреждения Рязанской области «Центр градостроительного развития Рязанской области».

Статья 8. Разрешение на строительство, реконструкцию и ввод объектов капитального строительства в эксплуатацию.

Разрешение на строительство, реконструкцию объектов капитального строительства выдается в соответствии со статьей 51 Градостроительного кодекса Российской Федерации.

В соответствии с Законом Рязанской области от 28 декабря 2018 года № 106-ОЗ «О перераспределении отдельных полномочий в области градостроительной деятельности между органами местного самоуправления муниципальных образований Рязанской области и органами государственной власти Рязанской области» полномочия органов местного самоуправления по выдаче разрешения на строительство, разрешения на ввод объектов в эксплуатацию при осуществлении строительства, реконструкции объектов капитального строительства, отказу в выдаче таких разрешений, за исключением полномочий, предусмотренных статьей 51.1, частями 17, 19 и 21 статьи 55 Градостроительного кодекса Российской Федерации осуществляет Центральный исполнительный орган государственной власти Рязанской области, уполномоченный в сфере градостроительной деятельности.

В соответствии с распоряжением Правительства Рязанской области от 7 февраля 2019 года № 62-р «О создании государственного казенного учреждения Рязанской области «Центр градостроительного развития Рязанской области» путем учреждения» обеспечение реализации отдельных полномочий в области градостроительной деятельности главного управления архитектуры и градостроительства Рязанской области, перераспределенных между органами местного самоуправления муниципальных образований Рязанской области и органами государственной власти Рязанской области, в части полномочий, определенных частями 6.1, 7.1, пунктами 1 и 2 части 11 и части 11.1, частью 21.12 статьи 51, частями 2, 3.2, 3.3 и 5 статьи 55 Градостроительного кодекса Российской Федерации, за исключением выдачи разрешения на строительство, разрешения на ввод объектов в эксплуатацию при осуществлении строительства и отказа в выдаче таких разрешений относится к деятельности государственного

казенного учреждения Рязанской области «Центр градостроительного развития Рязанской области».

Раздел 2. Градостроительные регламенты.

Статья 9. Градостроительные регламенты. Виды разрешённого использования земельных участков и объектов капитального строительства.

Разрешённое использование земельных участков и объектов капитального строительства в настоящих Правилах может быть следующих видов:

- основные виды разрешённого использования;
- вспомогательные виды разрешённого использования, допустимые только в качестве дополнительных, по отношению к основным видам разрешённого использования и условно разрешённым видам использования, и осуществляемые совместно с ними;
- условно разрешённые виды использования.

Статья 10. Сводный перечень территориальных зон, выделенных на Схеме градостроительного зонирования муниципального образования – Турлатовское сельское поселение.

Территориальные зоны определены с учетом:

1. В результате градостроительного зонирования территории поселения установлены территориальные зоны, отображенные на карте градостроительного зонирования.

Для земельных участков в пределах территориальных зон, границы которых установлены с учетом функциональных зон, определенных генеральным планом без учета принципа деления земель по целевому назначению на категории, границы таких территориальных зон и градостроительные регламенты считаются установленными после изменения категории земель или земельных участков в составе таких земель из одной категории в другую в порядке, предусмотренном земельным законодательством.

На карте градостроительного зонирования установлены границы территорий, в границах которых предусматривается осуществление деятельности по комплексному и устойчивому развитию территории. Границы таких территорий устанавливаются по границам одной или нескольких территориальных зон.

2. Границы территориальных зон установлены с учетом:

- возможности сочетания в пределах одной территориальной зоны различных видов существующего и планируемого использования земельных участков;
- функциональных зон и параметров их планируемого развития, определенных генеральным планом;
- определенных Градостроительным кодексом Российской Федерации территориальных зон;
- сложившейся планировки территории и существующего землепользования;
- планируемых изменений границ земель различных категорий;

- предотвращения возможности причинения вреда объектам капитального строительства, расположенным на смежных земельных участках;

3. Границы территориальных зон установлены по:

- линиям магистралей, улиц, проездов, разделяющих транспортные потоки противоположных направлений;

- красным линиям;

- границам земельных участков;

- границам населенных пунктов в пределах поселения;

- границам поселения;

- естественным границам природных объектов;

- иным границам.

4. Границы территориальных зон отвечают требованиям принадлежности каждого земельного участка только к одной зоне. Формирование одного земельного участка из нескольких земельных участков, расположенных в различных территориальных зонах, не допускается.

5. Карта градостроительного зонирования применяется одновременно с картой (картами) с отображением границ зон с особыми условиями использования территорий, границ территорий объектов культурного наследия.

6. Правилами для каждой территориальной зоны индивидуально, с учетом особенностей ее расположения и развития, а также возможности территориального сочетания различных видов использования земельных участков установлен градостроительный регламент.

Перечень территориальных зон.

В соответствии с Градостроительным кодексом Российской Федерации, классификатором видов разрешенного использования земельных участков, утвержденным Приказом Министерства экономического развития Российской Федерации от 01.09.2014 №540 (ред. от 04.02.2019) "Об утверждении классификатора видов разрешенного использования земельных участков" (Зарегистрировано в Минюсте России 08.09.2014 №33995) на схеме градостроительного зонирования в границах муниципального образования - Турлатовское сельское поселение Рязанского муниципального района Рязанской области установлены следующие виды территориальных зон отображенных в таблице 1.

Перечень территориальных зон

Таблица 1

Кодовое назначение	Наименование зоны	Примечание
Жилые зоны		

Ж-1	Зона застройки индивидуальными жилыми домами	
Ж-3	Зона застройки среднеэтажными жилыми домами (от 5 до 8 этажей, включая мансардный)	
Общественно-деловые зоны		
ОД	Общественно-деловые зоны	
ОД-1	Многофункциональная общественно-деловая зона	
ОД-2	Зона специализированной общественной застройки	
Производственные зоны, зоны инженерной и транспортной инфраструктур		
И	Производственные зоны, зоны инженерной и транспортной инфраструктур	
И-1	Производственная зона	
И-2	Коммунально-складская зона	
И-4	Зона инженерной инфраструктуры	
И-5	Зона транспортной инфраструктуры	
Зоны сельскохозяйственного использования		
СХ	Зоны сельскохозяйственного использования	
СХ-2	Зона садоводческих, огороднических или дачных некоммерческих объединений граждан	

СХ-3	Производственная зона сельскохозяйственных предприятий	
СХ-4	Иные зоны сельскохозяйственного назначения	
Зоны рекреационного назначения		
Р-2	Зона отдыха	
Р-5	Зона лесов	
Зоны специального назначения		
СН-1	Зона кладбищ	
СН-2	Зона складирования и захоронения отходов	
Зона режимных территорий		
РТ	Зона режимных территорий	

Статья 11. Градостроительные регламенты по видам разрешенного использования в соответствии с территориальными зонами.

1. В градостроительном регламенте в отношении земельных участков и объектов капитального строительства, расположенных в пределах соответствующей территориальной зоны, указываются:

1) виды разрешенного использования земельных участков и объектов капитального строительства;

2) предельные(минимальные и (или) максимальные) размеры земельных участков и предельные параметры разрешенного строительства, реконструкции объектов капитального строительства;

3) ограничения использования земельных участков и объектов капитального строительства, устанавливаемые в соответствии с законодательством Российской Федерации;

2. Установление основных видов разрешенного использования земельных участков и объектов капитального строительства является обязательным применительно к каждой территориальной зоне, в отношении которой устанавливается градостроительный регламент.

3. Вспомогательные виды разрешенного использования земельных участков и объектов капитального строительства допускаются только в качестве дополнительных по отношению к основным видам разрешенного использования и условно разрешенным видам использования земельных участков и объектов капитального строительства и осуществляются совместно с ними.

4. Изменение одного вида разрешенного использования земельных участков и объектов капитального строительства на другой вид использования осуществляется в соответствии с градостроительным регламентом при условии соблюдения требований технических регламентов в порядке, установленном настоящими Правилами.

5. Виды разрешенного использования земельных участков определяются в соответствии с классификатором, утвержденным федеральным органом исполнительной власти, осуществляющим функции по выработке государственной политики и нормативно-правовому регулированию в сфере земельных отношений.

Виды разрешенного использования объектов капитального строительства содержатся в описании видов разрешенного использования земельных участков указанного классификатора и отдельно не устанавливаются.

6. Предельные (минимальные и (или) максимальные) размеры земельных участков и предельные параметры разрешенного строительства, реконструкции объектов капитального строительства включают в себя:

1) предельные (минимальные и (или) максимальные) размеры земельных участков, в том числе их площадь;

2) минимальные отступы от границ земельных участков в целях определения мест допустимого размещения зданий, строений, сооружений, за пределами которых запрещено строительство зданий, строений, сооружений;

3) предельное количество этажей или предельную высоту зданий, строений, сооружений;

4) максимальный процент застройки в границах земельного участка, определяемый как отношение суммарной площади земельного участка, которая может быть застроена, ко всей площади земельного участка.

7. Предельные (минимальные и (или) максимальные) размеры земельных участков и предельные параметры разрешенного строительства, реконструкции объектов капитального строительства применяются в случаях, если национальными стандартами и сводами правил, техническими регламентами, нормативами градостроительного проектирования, санитарными правилами не предусмотрены более строгие требования к предельным параметрам.

8. Предельное количество этажей включает все надземные этажи.

Предельное количество этажей объектов капитального строительства в границах соответствующих территориальных зон, допускающих строительство,

реконструкцию объектов капитального строительства, составляет 3 этажа, если иное не указано на карте градостроительного зонирования.

Для вида разрешенного использования с кодом 3.5.1 Классификатора видов разрешенного использования земельных участков, утвержденным приказом Министерства экономического развития Российской Федерации от 01.09.2014 № 540 (далее - Классификатор) предельное количество этажей составляет 4 этажа, вне зависимости от значения, указанного на карте градостроительного зонирования.

Для вида разрешенного использования с кодом 6.8 Классификатора предельная высота сооружений (антенно-мачтовых) не подлежит установлению.

9. Максимальный процент застройки земельного участка не учитывает площадь земельного участка, которая может быть застроена плоскостными сооружениями, и частями объектов капитального строительства, находящихся под поверхностью земельного участка (подземная часть объекта).

10. Для объектов капитального строительства, предельные параметры которых не соответствуют предельным параметрам, установленным градостроительными регламентами, предельными считаются фактические параметры, подтвержденные действующими градостроительным планом земельного участка, разрешением на строительство, разрешением на ввод объекта в эксплуатацию, документами государственного учета, ситуационными планами, содержащимися в технических паспортах расположенных на земельных участках объектов недвижимости, которые находятся в архивах организаций по государственному техническому учету и (или) технической инвентаризации, выданными до вступления в силу настоящих Правил.

Для земельных участков, предельные размеры которых не соответствуют предельным размерам, установленным градостроительными регламентами, предельными считаются фактические размеры, подтвержденные документацией по планировке территории (за исключением территорий, подлежащих комплексному и устойчивому развитию), утвержденной до вступления в силу настоящих Правил.

11. Минимальные отступы от границ земельных участков, установленные в составе градостроительного регламента в целях определения мест допустимого размещения зданий, строений, сооружений, для объектов капитального строительства, у которых отсутствуют проемы между блоками (объекты гаражного назначения, блокированная жилая застройка и т.п.), устанавливаются от границ земельного участка до стен объекта, не являющихся общими боковыми с другим объектом.

12. Ограничения использования земельных участков и объектов капитального строительства устанавливаются в соответствии с законодательством Российской Федерации.


1. Градостроительные регламенты. Зоны жилой застройки.

Жилые зоны образованы в целях создания для населения удобной, здоровой и безопасной среды проживания. Объекты и виды деятельности, непредусмотренные требованиями настоящей статьи, не допускается размещать в

ЖИЛЫХ ЗОНАХ.

1.1. Зона застройки индивидуальными жилыми домами.

Ж-1 - зона застройки индивидуальными жилыми домами выделяется на основе существующих и вновь осваиваемых территорий индивидуальной жилой застройки, с целью повышения уровня комфортности проживания, развития сферы социального и культурно-бытового обслуживания, обеспечивающих потребности жителей, создания условий для размещения необходимых объектов инженерной инфраструктуры и благоустройства территории.

Обозначение зоны		
Виды использования	Наименование вида разрешенного использования земельных участков	Код по классификатору
Основные виды разрешенного использования	- для индивидуального жилищного строительства;	2.1
	- для ведения личного подсобного хозяйства (приусадебный земельный участок);	2.2
	- блокированная жилая застройка;	2.3
	- хранение автотранспорта;	2.7.1
Вспомогательные виды разрешенного использования	- оборудованные площадки для занятия спортом;	5.1.4
	- парки культуры и отдыха;	3.6.2
	- стоянки транспорта общего пользования;	7.2.3
Условно разрешенные виды использования	- малоэтажная многоквартирная жилая застройка;	2.1.1
	- коммунальное обслуживание;	3.1
	- предоставление коммунальных услуг;	3.1.1
	- административные здания организаций, обеспечивающих предоставление коммунальных услуг;	3.1.2
	- амбулаторно-поликлиническое обслуживание ;	3.4.1
- магазины;	4.4	

Предельные (минимальные и (или) максимальные) размеры земельных участков и предельные параметры разрешенного строительства, реконструкции объектов капитального строительства зона застройки индивидуальными жилыми домами (Ж-1)

№ п/п	Наименование размера, параметра	Значение, единица измерения, дополнительные условия
1.	Минимальные и (или) максимальные размеры земельного участка, в том числе его площадь	<p>Максимальная площадь земельных участков:</p> <ul style="list-style-type: none"> - для индивидуального жилищного строительства –2000 кв.м; - для ведения личного подсобного хозяйства предоставляемых в собственность из земель –3000 кв.м (с правом возведения жилого дома); - ведение садоводства и огородничества -3000 кв.м. - для 1 гаража 36 кв.м, не более 2-х гаражей-72 кв.м. - для хозяйственного блока не более 250 кв.м;


№ п/п	Наименование размера, параметра	Значение, единица измерения, дополнительные условия
		<p>- блокированная жилая застройка не регламентируется.</p> <p>Минимальная площадь земельных участков:</p> <ul style="list-style-type: none"> - для индивидуального жилищного строительства – 200 кв.м; - для ведения личного подсобного хозяйства – 200 кв.м; - блокированная жилая застройка — 300 кв.м на один блок; - ведение садоводства и огородничества — 200 кв.м; - для гаража и хозяйственного блока не регламентируется. <p>Минимальные размеры земельных участков (вновь образуемых), формируемых в жилой зоне населённых пунктов для видов разрешенного использования «для индивидуального жилищного строительства», «для ведения личного подсобного хозяйства», «блокированная жилая застройка»:</p> <ul style="list-style-type: none"> - 20 м минимальная ширина участков вдоль фронта улицы. <p>Минимальная площадь земельного участка для строительства объектов социально-бытового, культурного и иного назначения, допускаемых для строительства в зоне определяется проектом планировки и межевания территории в соответствии со СНиП 2.07.01-89* СП 42.13330.2011) и должна обеспечивать возможность размещения площадок различного назначения и автостоянок, необходимых для эксплуатации объектов соответствии региональными нормативами градостроительного проектирования Рязанской области РНГП 4.5-2010, РНГП 9.10-2010».</p>
2.	Минимальный отступ от границ земельных участков до зданий, строений, сооружений	3 м
3.	Максимальное количество наземных этажей или максимальная высота зданий, строений, сооружений на территории земельного участка	1) Для индивидуальных и блокированных жилых домов — 3 этажа; 2) Для малоэтажных многоквартирных жилых домов – 3 этажа; 3) для всех вспомогательных строений – 2 этажа.
4.	Максимальный процент застройки	40% для индивидуальной жилой застройки, 50% для блокированной и малоэтажной многоквартирной жилой застройки. 30% минимальный коэффициент озеленения участка

1.2. Зоны застройки среднеэтажными жилыми домами (от 5 до 8 этажей, включая мансардный)

Зоны застройки среднеэтажными жилыми домами включают в себя участки территории города, предназначенные для размещения многоквартирных жилых домов средней этажности высотой не выше восьми надземных этажей.

В зонах застройки среднеэтажными жилыми домами допускается размещение объектов, связанных с проживанием граждан и не оказывающих негативного воздействия на окружающую среду, а также размещение подземных

гаражей и автостоянок; обустройство спортивных и детских площадок, площадок отдыха и иных объектов в случаях, предусмотренных настоящей статьей. Объектов обслуживания жилой застройки во встроенных, пристроенных и встроенно-пристроенных помещениях многоквартирного дома должно быть не более 20% от общей площади помещений дома.

Обозначение зоны		
Виды использования	Наименование вида разрешенного использования земельных участков	Код по классификатору
Основные виды разрешенного использования	- среднеэтажная жилая застройка;	2.5
Вспомогательные виды разрешенного использования	- оборудованные площадки для занятий спортом; - парки культуры и отдыха; - стоянки транспорта общего пользования;	5.1.4 3.6.2 7.2.3
Условно разрешенные виды использования	- малоэтажная многоквартирная жилая застройка; - хранение автотранспорта; - коммунальное обслуживание; - предоставление коммунальных услуг; - административные здания организаций, обеспечивающих предоставление коммунальных услуг; - амбулаторно-поликлиническое обслуживание; - магазины;	2.1.1 2.7.1 3.1 3.1.1 3.1.2 3.4.1 4.4

Предельные (минимальные и (или) максимальные) размеры земельных участков и предельные параметры разрешенного строительства, реконструкции объектов капитального строительства Зоны застройки среднеэтажными жилыми домами (от 5 до 8 этажей, включая мансардный) (Ж-3)

Код зоны	Площадь земельного участка (м ²)		Минимальная ширина участка по уличному фронту (м)	Минимальный отступ (м)	Максимальный коэффициент застройки (%)	Предельное количество этажей или предельная высота зданий, строений, сооружений	Максимальная плотность застройки (м ² /га)
	Мин.	Макс.					
Ж-3	200	5000	20	5 - от красной линии 3-от границ земельных участков	Для жилых многоквартирных домов - 60 Для объектов обслуживания - 60	8 эт	30000

Примечания к таблице:

НР - не регламентируется.

Площадь озелененной территории квартала жилой зоны должна составлять не

менее 6 м²/чел., или не менее 15% площади территории квартала.

Планировочные и нормативные требования к размещению:

- отступ от красной линии до линии регулирования застройки при новом строительстве - не менее 5 метров;

- несанкционированное строительство хозяйственных построек и гаражей боксового типа во дворах жилых домов запрещается.

Площадь озелененной территории квартала жилой зоны должна составлять не менее 6 м² на человека или не менее 15% территории квартала.

Минимальные противопожарные расстояния между зданиями (расстояния в свету между наружными стенами или другими конструкциями, при наличии выступающих более чем на 1 м конструкций, выполненных из горючих материалов, принимается расстояние между этими конструкциями) определяются в соответствии с Федеральным законом от 22.07.2008 N 123-ФЗ "Технический регламент о требованиях пожарной безопасности" (с изменениями на 27 декабря 2018 года) (табл.2).

Таблица 2

Степень огнестойкости здания	Класс конструктивной пожарной опасности	Минимальные расстояния при степени огнестойкости и классе конструктивной пожарной опасности зданий, сооружений и строений, метры		
		I, II, III C0	II, III, IV C1	IV, V C2, C3
I, II, III	C0	6	8	10
II, III, IV	C1	8	10	12
IV, V	C2, C3	10	12	15

Предприятия обслуживания могут размещаться в первых этажах выходящих на улицы жилых домах или пристраиваться к ним при условии, что загрузка предприятий и входы для посетителей располагаются со стороны улицы.

Допускается сооружение пристроек, балконов, мансардных этажей к многоквартирным жилым домам только в соответствии с утвержденной проектной документацией.

На придомовых территориях допускается устройство газонов, клумб и палисадов с ограждением высотой не более 1,20 м.

Изменение цвета фасадов домов осуществляется по согласованию с местным органом архитектуры.

Расстояние от площадок с контейнерами бытового мусора до окон жилых домов следует устанавливать не менее 20,0 метров, границ участков детских учреждений, школ, больниц - 25,0 метров, озелененных площадок - не менее 20 метров.

При преобразовании застроенных территорий допускается размещение гостевых стоянок для автомобилей из расчета 200 машин на 1000 жителей. При этом расстояние от окон жилого дома до автостоянки до 10 машино-мест должно быть не менее 10,0 метров и 15,0 м от 11 до 50 машино- мест.

2. Градостроительные регламенты. Общественно-деловая зона.

2.1. Общественно-деловые зоны

Зона предназначена для общественного и делового использования в сочетании с размещением объектов предпринимательской деятельности.

Обозначение зоны		
Виды использования	Наименование вида разрешенного использования земельных участков	Код по классификатору
Основные виды разрешенного использования	<ul style="list-style-type: none"> - административные здания организаций, обеспечивающих предоставление коммунальных услуг; - общежития; - общественное управление; - государственное управление; - деловое управление; 	3.1.2 3.2.4 3.8 3.8.1 4.1
Вспомогательные виды разрешенного использования	<ul style="list-style-type: none"> - оборудованные площадки для занятия спортом; - парки культуры и отдыха; - стоянки транспорта общего пользования; 	5.1.4 3.6.2 7.2.3
Условно разрешенные виды использования	<ul style="list-style-type: none"> - хранение автотранспорта; - коммунальное обслуживание; - предоставление коммунальных услуг; - административные здания организаций, обеспечивающих предоставление коммунальных услуг; - амбулаторно-поликлиническое обслуживание; - магазины; 	2.7.1 3.1 3.1.1 3.1.2 3.4.1 4.4

Предельные (минимальные и (или) максимальные) размеры земельных участков и предельные параметры разрешенного строительства, реконструкции объектов капитального строительства общественно-деловой зоны ОД

Код зоны	Площадь земельного участка (м ²)		Минимальная ширина участка по уличному фронту (м)	Минимальный отступ (м)	Максимальный коэффициент застройки (%)	Предельное количество этажей или предельная высота зданий, строений, сооружений	Максимальная плотность застройки (м ² /га)
	Мин.	Макс					
ОД	200	7000	НР	5 - от красной линии 3-от границ земельных участков	60	3 эт	5000

Примечания к таблице:

НР - не регламентируется.

2.2. Многофункциональная общественно-деловая зона

Зона выделена для обеспечения правовых условий использования и строительства объектов недвижимости широкого спектра назначения: административного, делового, общественного, культурного, здравоохранения, физкультуры и спорта, торговли, бытового обслуживания, а также предприятий связи, культовых объектов.

Обозначение зоны		
Виды использования	Наименование вида разрешенного использования земельных участков	Код по классификатору
Основные виды разрешенного использования	- коммунальное обслуживание;	3.1
	- предоставление коммунальных услуг;	3.1.1
	- административные здания организаций, обеспечивающих предоставление коммунальных услуг;	3.1.2
	- предпринимательство;	4.0
	- деловое управление;	4.1
	- магазины;	4.4
	- общественное питание;	4.6
	- гостиничное обслуживание;	4.7
	- развлекательные мероприятия;	4.8.1
	- автомобильные мойки;	4.9.1.3
- ремонт автомобилей;	4.9.1.4	
Вспомогательные виды разрешенного использования.	- оборудованные площадки для занятий спортом;	5.1.4
	- парки культуры и отдыха;	3.6.2
	- стоянки автотранспорта общего пользования;	7.2.3
Условно разрешенные виды использования	- хранение автотранспорта;	2.7.1
	- амбулаторно-поликлиническое обслуживание;	3.4.1
	- заправка транспортных средств;	4.9.1.1

Предельные (минимальные и (или) максимальные) размеры земельных участков и предельные параметры разрешенного строительства, реконструкции объектов капитального строительства многофункциональной общественно-деловой зоны ОД-1

Код зоны	Площадь земельного участка (м ²)		Минимальная ширина участка по уличному фронту (м)	Минимальный отступ (м)	Максимальный коэффициент застройки (%)	Предельное количество этажей или предельная высота зданий, строений, сооружений	Максимальная плотность застроек и (м ² /га)
	Мин.	Макс					
ОД-1	200	7000	НР	5 - от красной линии 3-от границ земельных участков	60	3 эт	5000

Примечания к таблице:
 НР - не регламентируется.

2.3. Зона специализированной общественной застройки

Зона выделена для обеспечения правовых условий использования и строительства объектов недвижимости назначения: образования, культурного, здравоохранения, физкультуры и спорта, торговли, а также предприятий связи, культовых объектов.

Обозначение зоны	ОД-2	
Виды использования	Наименование вида разрешенного использования земельных участков	Код по классификатору
Основные виды разрешенного использования	<ul style="list-style-type: none"> - здравоохранение; - амбулаторно-поликлиническое обслуживание; - стационарное медицинское обслуживание; - образование и просвещение; - дошкольное, начальное и среднее общее образование; - среднее и высшее профессиональное образование; - объекты культурно-досуговой деятельности; - религиозное использование; - осуществление религиозных обрядов; - религиозное управление и образование; - обеспечение спортивно-зрелищных мероприятий; - обеспечение занятий спортом в помещениях; - площадки для занятия спортом; - оборудованные площадки для занятия спортом. 	3.4 3.4.1 3.4.2 3.5 3.5.1 3.5.2 3.6.1 3.7 3.7.1 3.7.2 5.1.1 5.1.2 5.1.3 5.1.4
Вспомогательные виды разрешенного использования.	<ul style="list-style-type: none"> - парки культуры и отдыха; - стоянки транспорта общего пользования; 	3.6.2 7.2.3
Условно разрешенные виды использования	<ul style="list-style-type: none"> - хранение автотранспорта; - коммунальное обслуживание; - предоставление коммунальных услуг; - административные здания организаций, обеспечивающих; - амбулаторно-поликлиническое обслуживание; - заправка транспортных средств; 	2.7.1 3.1 3.1.1 3.1.2 3.4.1 4.9.1.1

Предельные (минимальные и (или) максимальные) размеры земельных участков и предельные параметры разрешенного строительства, реконструкции объектов капитального строительства зоны специализированной общественной застройки ОД-2

Код зоны	Площадь земельного участка (м ²)		Минимальная ширина участка по уличному фронту (м)	Минимальный отступ (м)	Максимальный коэффициент застройки (%)	Предельное количество этажей или предельная высота зданий, строений, сооружений	Максимальная плотность застройки (м ² /га)
	Мин.	Макс.					
ОД-2	200	7000	НР	5 - от красной линии 3-от границ земельных участков	60	3 эт	5000


Примечания к таблице:

НР - не регламентируется.

3. Градостроительные регламенты. Производственные зоны, зоны инженерной и транспортной инфраструктур.

3.1. Производственные зоны, зоны инженерной и транспортной инфраструктур

Зона предназначена для формирования производственных, коммунальных предприятий, складских баз.

Обозначение зоны		
Виды использования	Наименование вида разрешенного использования земельных участков	Код по классификатору
Основные виды разрешенного использования	<ul style="list-style-type: none"> - служебные гаражи; - объекты дорожного сервиса; - заправка транспортных средств; - обеспечение дорожного сервиса; - автомобильные мойки; - ремонт автомобилей; - производственная деятельность; - недропользование; 	4.9 4.9.1 4.9.1.1 4.9.1.2 4.9.1.3 4.9.1.4 6.0 6.1
Вспомогательные виды разрешенного использования.	<ul style="list-style-type: none"> - парки культуры и отдыха; - стоянки транспорта общего пользования; 	3.6.2 7.2.3
Условно разрешенные виды использования	<ul style="list-style-type: none"> - хранение автотранспорта; - коммунальное обслуживание; - предоставление коммунальных услуг; 	2.7.1 3.1 3.1.1


Предельные (минимальные и (или) максимальные) размеры земельных участков и предельные параметры разрешенного строительства, реконструкции объектов капитального строительства производственной зоны П-1

Код зоны	Площадь земельного участка (м ²)		Минимальная ширина участка по уличному фронту (м)	Минимальный отступ (м)	Максимальный коэффициент застройки (%)	Предельное количество этажей или предельная высота зданий, строений, сооружений	Максимальная плотность застройки (м ² /га)
	Мин.	Макс.					
П	200	700000	НР	5 - от красной линии 3-от границ земельных участков	60	5 эт	5000

Примечания к таблице: НР - не регламентируется.

3.2. Производственная зона

Зона предназначена для формирования производственных, коммунальных предприятий, складских баз.

Обозначение зоны		
Виды использования	Наименование вида разрешенного использования земельных участков	Код по классификатору
Основные виды разрешенного использования	<ul style="list-style-type: none"> - питомники; - коммунальное обслуживание; - предоставление коммунальных услуг; - административные здания организаций обеспечивающих предоставление коммунальных услуг - проведение научных исследований; - проведение научных испытаний; - предпринимательство; - деловое управление; - общественное питание; - служебные гаражи; - обеспечение дорожного отдыха; - автомобильные мойки; - ремонт автомобилей; - производственная деятельность; - легкая промышленность; - фармацевтическая промышленность; - строительная промышленность; - энергетика; - складские площадки; - научно-производственная деятельность; - автомобильный транспорт; - благоустройство территории; - специальная деятельность; 	1.17 3.1 3.1.1 3.1.2 3.9.2 3.9.3 4.0 4.1 4.6 4.9 4.9.1.2 4.9.1.3 4.9.1.4 6.0 6.3 6.3.1 6.6 6.7 6.9.1 6.12 7.2 12.0.2 12.2
Вспомогательные виды разрешенного использования.	<ul style="list-style-type: none"> - парки культуры и отдыха; 	3.6.2
Условно разрешенные виды использования	<ul style="list-style-type: none"> - хранение автотранспорта; 	2.7.1

Пределные (минимальные и (или) максимальные) размеры земельных участков и предельные параметры разрешенного строительства, реконструкции объектов капитального строительства производственной зоны П-1


Код зоны	Площадь земельного участка (м ²)		Минимальная ширина участка по уличному фронту (м)	Минимальный отступ (м)	Максимальный коэффициент застройки (%)	Предельное количество этажей или предельная высота зданий, строений, сооружений	Максимальная плотность застройки (м ² /га)
	Мин.	Макс					
П-1	200	700000	НР	5 - от красной линии 3-от границ земельных участков	60	5 эт	5000

Примечания к таблице:

НР - не регламентируется.

3.3. Коммунально-складская зона

Зона П-2 предназначена для размещения коммунальных и складских объектов, объектов жилищно-коммунального хозяйства

Обозначение зоны		
Виды использования	Наименование вида разрешенного использования земельных участков	Код по классификатору
Основные виды разрешенного использования	- коммунальное обслуживание; - предоставление коммунальных услуг; - хранение автотранспорта; - склады; - складские площадки; - автомобильные мойки;	3.1 3.1.1 2.7.1 6.9 6.9.1 4.9.1.3
Вспомогательные виды разрешенного использования.	- парки культуры и отдыха; - стоянки транспорта общего пользования;	3.6.2 7.2.3
Условно разрешенные виды использования	- заправка транспортных средств; - обеспечение дорожного сервиса; - ремонт автомобилей;	4.9.1.1 4.9.1.2 4.9.1.4


Пределные (минимальные и (или) максимальные) размеры земельных участков и предельные параметры разрешенного строительства, реконструкции объектов капитального строительства коммунально-складской зоны П-2

Код зоны	Площадь земельного участка (м ²)		Минимальная ширина участка по уличному фронту (м)	Минимальный отступ (м)	Максимальный коэффициент застройки (%)	Предельное количество этажей или предельная высота зданий, строений, сооружений	Максимальная плотность застройки (м ² /га)
	Мин.	Макс					
П-2	200	700000	НР	5 - от красной линии 3-от границ земельных участков	60	5 эт	5000

Примечания к таблице: НР - не регламентируется.

3.4. Зона инженерной инфраструктуры

Зона инженерных сооружений выделена для обеспечения правовых условий использования участков инженерных сооружений (источники водоснабжения, очистные сооружения, электростанции, иные сооружения). Разрешается размещение зданий, сооружений и коммуникаций, связанных с эксплуатацией инженерных, технических сооружений


Обозначение зоны		
Виды использования	Наименование вида разрешенного использования земельных участков	Код по классификатору
Основные виды разрешенного использования	- предоставление коммунальных услуг; - энергетика; - связь; - оказание услуг связи; - гидротехнические сооружения;	3.1.1 6.7 6.8 3.2.3 11.3
Вспомогательные виды разрешенного использования.	- парки культуры и отдыха; - стоянки транспорта общего пользования;	3.6.2 7.2.3
Условно разрешенные виды использования	- обеспечение дорожного отдыха; - ремонт автомобилей; - автомобильные мойки;	4.9.1.2 4.9.1.4 4.9.1.3

Предельные (минимальные и (или) максимальные) размеры земельных участков и предельные параметры разрешенного строительства, реконструкции объектов капитального строительства зоны инженерных сооружений П-4

Код зоны	Площадь земельного участка (м ²)		Минимальная ширина участка по уличному фронту (м)	Минимальный отступ (м)	Максимальный коэффициент застройки (%)	Предельное количество этажей или предельная высота зданий, строений, сооружений	Максимальная плотность застройки (м ² /га)
	Мин.	Макс					
П-4	200	7000	НР	5 - от красной линии 3-от границ земельных участков	60	3 эт	5000

Примечания к таблице:
 НР - не регламентируется.

3.5. Зона транспортной инфраструктуры

Обозначение зоны		
Виды использования	Наименование вида разрешенного использования земельных участков	Код по классификатору
Основные виды разрешенного использования	- транспорт;	7.0
	- железнодорожный транспорт;	7.1
	- железнодорожные пути;	7.1.1
	- обслуживание железнодорожных перевозок;	7.1.2
	- автомобильный транспорт;	7.2
	- размещение автомобильных дорог;	7.2.1
	- обслуживание перевозок пассажиров;	7.2.2
	- стоянки транспорта общего пользования;	7.2.3
- воздушный транспорт;	7.4	
Вспомогательные виды разрешенного использования.	- парки культуры и отдыха;	3.6.2
Условно разрешенные виды использования	- объекты дорожного сервиса;	4.9.1
	- заправка транспортных средств;	4.9.1.1
	- обеспечение дорожного отдыха;	4.9.1.2
	- ремонт автомобилей;	4.9.1.3
	- автомобильные мойки;	4.9.1.4

Предельные (минимальные и (или) максимальные) размеры земельных участков и предельные параметры разрешенного строительства, реконструкции объектов капитального строительства зоны транспортной инфраструктуры П-5

Код зоны	Площадь земельного участка (м ²)		Минимальная ширина участка по уличному фронту (м)	Минимальный отступ (м)	Максимальный коэффициент застройки (%)	Предельное количество этажей или предельная высота зданий, строений, сооружений	Максимальная плотность застроек и (м ² /га)
	Мин.	Макс					
П-5	200	700000	НР	5 - от красной линии 3-от границ земельных участков	60	3 эт	5000

Примечания к таблице:
 НР - не регламентируется.

4. Градостроительные регламенты. Зоны сельскохозяйственного использования.

4.1. Зона сельскохозяйственного использования

В соответствии с пунктом 6 статьи 36 Градостроительного кодекса РФ Градостроительные регламенты не устанавливаются для сельскохозяйственных угодий в составе земель сельскохозяйственного назначения.

Особенности использования сельскохозяйственных угодий определены статьей 79 Земельного кодекса РФ.

Сельскохозяйственное использование - пашни, сенокосы, пастбища, залежи, земли, занятые многолетними насаждениями (садами и другими), - в составе земель сельскохозяйственного назначения имеют приоритет в использовании и подлежат особой охране.

Зона сельскохозяйственных угодий включает территории расположенные за границами населенных пунктов. Зона предназначена для сохранения и развития сельскохозяйственных угодий, предотвращение их занятия другими видами деятельности до изменения вида их использования в соответствии с Генеральным планом сельского поселения.

Обозначение зоны	СХ	
Виды использования	Наименование вида разрешенного использования земельных участков	Код по классификатору
Основные виды разрешенного использования	- сельскохозяйственное использование;	1.0

Предельные (минимальные и (или) максимальные) размеры земельных участков и предельные параметры разрешенного строительства, реконструкции объектов капитального строительства зона застройки индивидуальными жилыми домами (СХ)

№ п/п	Наименование размера, параметра	Значение, единица измерения, дополнительные условия
1.	Минимальные и (или) максимальные размеры земельного участка, в том числе его площадь	<p>Предельный минимальный размер земельного участка для фермерского хозяйства – 10 000 кв. м. (1 га)</p> <p>Предельный минимальный размер земельного участка для сельскохозяйственного производства – 10 000 кв. м. (1 га)</p> <p>Предельный минимальный размер земельного участка для ведения ЛПХ – 500 кв. м.</p> <p>Предельный минимальный размер земельного участка, выделяемого под огород – 500 кв. м.</p> <p>Предельный максимальный размер земельного участка для фермерского хозяйства – 1 000 000 кв. м.</p>

№ п/п	Наименование размера, параметра	Значение, единица измерения, дополнительные условия
		(100 га) Предельный максимальный размер земельного участка для сельскохозяйственного производства – 2 000 000 кв. м. (200 га). Предельный максимальный размер земельного участка для ведения ЛПХ – 10 000 кв. м. (1 га) Предельный максимальный размер земельного участка, выделяемого под огород – 3 000 кв. м.

4.2. Зона садоводческих, огороднических или дачных некоммерческих объединений граждан

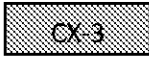
Обозначение зоны	СХ-2	
Виды использования	Наименование вида разрешенного использования земельных участков	Код по классификатору
Основные виды разрешенного использования	- земельные участки общего назначения; - ведение огородничества; - ведение садоводства;	13.0 13.1 13.2

Предельные (минимальные и (или) максимальные) размеры земельных участков и предельные параметры разрешенного строительства, реконструкции объектов капитального строительства
СХ-2

Код зоны	Площадь земельного участка (м ²)		Минимальная ширина участка по уличному фронту (м)	Минимальный отступ (м)	Максимальный коэффициент застройки (%)	Предельное количество этажей или предельная высота зданий, строений, сооружений	Максимальная плотность застройки (м ² /га)
	Мин.	Макс.					
СХ-2	НР	НР	НР	5 - от красной линии 3-от границ земельных участков	60	2 эт	НР

Примечания к таблице:
НР - не регламентируется.

4.3. Производственная зона сельскохозяйственных предприятий

Обозначение зоны		
Виды использования	Наименование вида разрешенного использования земельных участков	Код по классификатору
Основные виды разрешенного использования	- животноводство;	1.7
	- скотоводство;	1.8
	- звероводство;	1.9
	- птицеводство;	1.10
	- свиноводство;	1.11
	- пчеловодство;	1.12
	- рыболовство;	1.13
Вспомогательные виды разрешенного использования.	- научное обеспечение сельского хозяйства;	1.14
	- хранение и переработка сельскохозяйственной продукции;	1.15
	- питомники;	1.17
Условно разрешенные виды использования	- обеспечение сельскохозяйственного производства;	3.6.2
Условно разрешенные виды использования	- растениеводство;	1.1
	- выращивание зерновых и иных сельскохозяйственных культур;	1.2
	- овощеводство;	1.3

Предельные (минимальные и (или) максимальные) размеры земельных участков и предельные параметры разрешенного строительства, реконструкции объектов капитального строительства


СХ-3

Код зоны	Площадь земельного участка (м ²)		Минимальная ширина участка по уличному фронту (м)	Минимальный отступ (м)	Максимальный коэффициент застройки (%)	Предельное количество этажей или предельная высота зданий, строений, сооружений	Максимальная плотность застроек и (м ² /га)
	Мин.	Макс					
СХ-3	НР	НР	НР	5 - от красной линии 3-от границ земельных участков	60	2 эт	НР

Примечания к таблице:

НР - не регламентируется.

4.4. Иные зоны сельскохозяйственного назначения

Обозначение зоны		
Виды использования	Наименование вида разрешенного использования земельных участков	Код по классификатору
Основные виды разрешенного использования	- ведение личного подсобного хозяйства на полевых участках;	1.16

Предельные (минимальные и (или) максимальные) размеры земельных участков и предельные параметры разрешенного строительства, реконструкции объектов капитального строительства СХ-4


Код зоны	Площадь земельного участка (м ²)		Минимальная ширина участка по уличному фронту (м)	Минимальный отступ (м)	Максимальный коэффициент застройки (%)	Предельное количество этажей или предельная высота зданий, строений, сооружений	Максимальная плотность застроек и (м ² /га)
	Мин.	Макс					
СХ-4	600	НР	20	3-от границ земельных участков	60	2 эт	НР

Примечания к таблице:

НР - не регламентируется.

5. Градостроительные регламенты. Зоны рекреационного назначения.

5.1. «Р-2». Зона отдыха

Обозначение зоны		
Виды использования	Наименование вида разрешенного использования земельных участков	Код по классификатору
Основные виды разрешенного использования	- общее пользование водными объектами;	11.1


Предельные (минимальные и (или) максимальные) размеры земельных участков и предельные параметры разрешенного строительства, реконструкции объектов капитального строительства

Код зоны	Площадь земельного участка (м ²)		Минимальная ширина участка по уличному фронту (м)	Минимальный отступ (м)	Максимальный коэффициент застройки (%)	Предельное количество этажей или предельная высота зданий, строений, сооружений	Максимальная плотность застройки (м ² /га)
	Мин.	Макс					
Р-2	НР	НР	НР	НР	НР	-	-

Примечания к таблице:

НР - не регламентируется.

5.2. «Р-5». Зона лесов

Обозначение зоны		
Виды использования	Наименование вида разрешенного использования земельных участков	Код по классификатору
Основные виды разрешенного использования	<ul style="list-style-type: none"> - использование лесов; - заготовка древесины; - лесные плантации; - заготовка лесных ресурсов; - резервные леса; 	10.0 10.1 10.2 10.3 10.4

Градостроительные регламенты Предельные (минимальные и (или) максимальные) размеры земельных участков и предельные параметры разрешенного строительства, реконструкции объектов капитального строительства зоны лесов Р-5

Код зоны	Площадь земельного участка (м ²)		Минимальная ширина участка по уличному фронту (м)	Минимальный отступ (м)	Максимальный коэффициент застройки (%)	Предельное количество этажей или предельная высота зданий, строений, сооружений	Максимальная плотность застройки (м ² /га)
	Мин.	Макс					
Р-5	НР	НР	НР	НР	НР	-	-

Примечания к таблице:

НР - не регламентируется.

6. Градостроительные регламенты. Зоны специального назначения.

6.1. Зона кладбищ

Зона предназначена для размещения кладбищ. Порядок использования территории определяется с учетом требований государственных градостроительных нормативов и правил, специальных нормативов.

В зоне кладбищ СН-1 могут размещаться закрытые кладбища и сельские кладбища.

Обозначение зоны	СН-1	
Виды использования	Наименование вида разрешенного использования земельных участков	Код по классификатору
Основные виды разрешенного использования	- ритуальная деятельность;	12.1

Пределные (минимальные и (или) максимальные) размеры земельных участков и предельные параметры разрешенного строительства, реконструкции объектов капитального строительства зоны кладбищ СН-1

Код зоны	Площадь земельного участка (м ²)		Минимальная ширина участка по уличному фронту (м)	Минимальный отступ (м)	Максимальный коэффициент застройки (%)	Предельное количество этажей или предельная высота зданий, строений, сооружений	Максимальная плотность застройки (м ² /га)
	Мин.	Макс					
СН-1	300	100000	НР	1-от границ земельных участков	НР	НР	НР

Примечания к таблице:

НР - не регламентируется.

Расстояние от кладбищ до стен жилых домов, зданий детских и лечебных учреждений допускается принимать по согласованию с местными органами санитарного надзора, но принимать не менее 50 м.

6.2. Зона складирования и захоронения отходов

Зона складирования и захоронения отходов СН-2 выделена для строительства и эксплуатации объектов капитального строительства специального назначения 'захоронения отходов промышленного производства, в том числе радиоактивных, законсервированные земли).

Обозначение зоны	СН-2	
Виды использования	Наименование вида разрешенного использования земельных участков	Код по классификатору
Основные виды разрешенного использования	- специальная деятельность;	12.2

Предельные (минимальные и (или) максимальные) размеры земельных участков и предельные параметры разрешенного строительства, реконструкции объектов капитального строительства зоны складирования и захоронения отходов СН-2

Код зоны	Площадь земельного участка (м ²)		Минимальная ширина участка по уличному фронту (м)	Минимальный отступ (м)	Максимальный коэффициент застройки (%)	Предельное количество этажей или предельная высота зданий, строений, сооружений	Максимальная плотность застройки (м ² /га)
	Мин.	Макс.					
СН-2	300	100000	НР	3-от границ земельных участков	3	2 эт	НР

Примечания к таблице:

НР - не регламентируется.


Расстояние от зоны складирования до стен жилых домов, зданий детских и лечебных учреждений допускается принимать по согласованию с местными органами санитарного надзора, но принимать в диапазоне 300 - 1000 м.

7. Градостроительные регламенты. Зоны режимных территорий.

7.1. Зона режимных территорий

Зоны военных объектов и иные зоны режимных территорий предназначены для размещения объектов, в отношении территорий которых устанавливается особый режим.

Порядок использования территорий указанных зон в пределах границ (черты) городских и сельских поселений устанавливается федеральными органами исполнительной власти и органами исполнительной власти субъектов Российской Федерации по согласованию с органами местного самоуправления в соответствии с государственными градостроительными нормативами и правилами, со специальными нормативами, с правилами застройки.

Обозначение зоны		
Виды использования	Наименование вида разрешенного использования земельных участков	Код по классификатору
Основные виды разрешенного использования	- обеспечение внутреннего правопорядка; - обеспечение деятельности по исполнению наказаний;	8.3 8.4

Предельные (минимальные и (или) максимальные) размеры земельных участков и предельные параметры разрешенного строительства, реконструкции объектов капитального строительства зоны складирования и захоронения отходов РТ

Код зоны	Площадь земельного участка (м ²)		Минимальная ширина участка по уличному фронту (м)	Минимальный отступ (м)	Максимальный коэффициент застройки (%)	Предельное количество этажей или предельная высота зданий, строений, сооружений	Максимальная плотность застройки (м ² /га)
	Мин.	Макс					
РТ	300	100000	НР	3-от границ земельных участков	НР	НР	НР




Примечания к таблице:









НР - не регламентируется.



8. Зоны с особыми условиями использования территорий.

В составе графических материалов Правил отображены границы зон с особыми условиями использования территорий, границы территорий объектов культурного наследия. На соответствующей карте указанные зоны отображены в информационных целях на основании сведений, содержащихся в генеральном плане и Едином государственном реестре недвижимости. На территории поселения могут быть установлены и действовать иные зоны с особыми условиями использования территорий, не отображенные на соответствующей карте составе графических материалов Правил.

В соответствии со ст. 105 Земельного Кодекса Российской Федерации, установлены в числе прочих следующие виды охранных зон: охранный зона объектов систем газоснабжения, охранный зона электрических сетей (ЛЭП), охранный зона железных дорог, охранный зона систем теплоснабжения, охранный зона инженерных сетей (коммуникаций), охранный зона водопровода, охранный зона кабельных линий и охранный зона трубопроводов.

Кодовое назначение	Наименование зоны	Примечание
<u>Санитарно-защитная зона</u>		
	Санитарно-защитная зона предприятий, сооружений и иных объектов	
<u>Санитарный разрыв (санитарная полоса отчуждения) транспортных коммуникаций</u>		
	Санитарный разрыв автомагистралей	
	Санитарный разрыв линий железнодорожного транспорта	

<u>Санитарный разрыв (санитарная полоса отчуждения) инженерных коммуникаций</u>		
	Санитарный разрыв магистральных трубопроводов углеводородного сырья	
<u>Охранная зона транспортных коммуникаций</u>		
	Охранная зона железнодорожных путей	
	Охранная зона внеуличного транспорта	
<u>Охранная зона инженерных коммуникаций</u>		
	Охранная зона объектов электросетевого хозяйства (вдоль линий электропередачи, вокруг подстанций)	
<u>Зоны санитарной охраны источников питьевого и хозяйственно-бытового водоснабжения и водопроводов питьевого назначения</u>		
	Первый пояс зоны санитарной охраны источника водоснабжения	
	Второй пояс зоны санитарной охраны источника водоснабжения	
<u>Водоохранные зоны</u>		
	Водоохранная зона	
<u>Береговые полосы</u>		
	Береговая полоса	
<u>Прибрежная защитная полосы</u>		

	Прибрежная защитная полосы	
<u>Зоны охраны объектов культурного наследия (памятников истории и культуры) народов Российской Федерации</u>		
	Охранная зона объекта культурного наследия	

8.1. Санитарно-защитные зоны предприятий и объектов:

Вид зоны	Основание
Санитарно-защитная зона предприятий, сооружений и иных объектов	СанПиН 2.2.1/2.1.1.1200-03 "Санитарно-защитные зоны и санитарная классификация предприятий, сооружений и иных объектов" (новая редакция введена в действие постановлением Главного государственного санитарного врача РФ от 25.09.2007 N 74) (далее - СанПин 2.2.1/2.1.1.1200-03.Новая редакция), пункт 2.1, пункт 2.9 СП 42.13330.2011, "СНиП 2.07.01-89*. Градостроительство. Планировка и застройка городских и сельских поселений". Актуализированная редакция СНиП 2.07.01-89* (утв. приказом Министерства регионального развития РФ от 28.12.2010 N 820) (далее - СП 42.13330.2011), пункт 8.20

8.2. Санитарные разрывы и минимально допустимые расстояния от транспортных и инженерных коммуникаций:

Вид зоны	Основание
Санитарный разрыв	СанПиН 2.2.1/2.1.1.1200-03. Новая редакция, пункт 2.6, 2.7, 2.8, 6.3 СП 42.13330.2011, пункт 8.21
Минимальные расстояния от оси нефтепроводов и нефтепродуктопроводов до населенных пунктов	СП 36.13330.2012 "Свод правил. Магистральные трубопроводы. Актуализированная редакция СНиП 2.05.06-85*." СанПиН 2.2.1/2.1.1.1200-03. Новая редакция, пункт 2.7
Минимальные расстояния от оси магистральных газопроводов до населенных пунктов	

8.3. Охранные зоны транспортных и инженерных коммуникаций:

Вид зоны	Основание
Охранная зона железнодорожных путей	Постановление Правительства Российской Федерации от 12.10.2006 N 611 "О порядке установления и использования полос отвода и охранных зон железных дорог"; Приказ Минтранса РФ от 06.08.2008 N 126 "Об утверждении Норм отвода земельных участков, необходимых для формирования полосы отвода железных дорог, а также норм расчета охранных зон железных дорог"
Охранная зона нефтепроводов и нефтепродуктопроводов	Правила охраны магистральных трубопроводов (утв. постановлением Федерального горного и промышленного надзора России от 24.04.1992 N 9) (утв. Заместителем Министра топлива и энергетики 29.04.1992) (в ред. постановления Федерального горного и промышленного надзора России от 23.11.1994 N 61) (далее - Правила охраны магистральных трубопроводов)
Охранная зона магистральных газопроводов и газораспределительных сетей	Правила охраны магистральных трубопроводов, Постановление Правительства Российской Федерации от 20.11.2000 N 878 "Об утверждении Правил охраны газораспределительных сетей"
Охранная зона объектов электросетевого хозяйства (вдоль линий электропередачи, вокруг подстанций)	Постановление Правительства Российской Федерации от 24.02.2009 N 160 "О порядке установления охранных зон объектов электросетевого хозяйства и особых условий использования земельных участков, расположенных в границах таких зон"
Охранная зона линий и сооружений связи	Постановление Правительства РФ от 09.06.1995 N 578 "Об утверждении Правил охраны линий и сооружений связи Российской Федерации"
Охранная зона тепловых сетей	Приказ Минстроя России от 17.08.1992 N 197 "О типовых правилах охраны коммунальных тепловых сетей"
Охранная зона канализационных сетей и сооружений	СНиП 2.07.01-89* Градостроительство. Планировка и застройка городских и сельских поселений.

8.4. Охранная зона особо охраняемых природных территорий:

Вид зоны	Основание
Охранная зона особо охраняемых природных территорий	Федеральный закон от 14.03.1995 N 33-ФЗ "Об особо охраняемых природных территориях", статья 2, пункт 10; Постановление Правительства РФ от 19.02.2015 N 138 "Об утверждении Правил создания охранных зон отдельных категорий особо охраняемых природных территорий, установления их границ, определения режима охраны и использования земельных участков и водных объектов в границах таких зон"

8.5. Зоны санитарной охраны источников водоснабжения и водопроводов питьевого назначения:

Вид зоны	Основание
Первый пояс зоны санитарной охраны источника водоснабжения	СанПиН 2.1.4.1110-02 "Зоны санитарной охраны источников водоснабжения и водопроводов питьевого назначения" (введены в действие постановлением Главного государственного санитарного врача РФ от 14.03.2002 N 10).
Второй пояс зоны санитарной охраны источника водоснабжения	
Третий пояс зоны санитарной охраны источника водоснабжения	
Санитарно-защитная полоса водоводов	

8.6. Зоны охраны объектов культурного наследия (памятников истории и культуры) народов Российской Федерации:

Вид зоны	Основание
Охранная зона объекта культурного наследия	Федеральный закон от 25.06.2002 № 73-ФЗ "Об объектах культурного наследия (памятниках истории и культуры) народов Российской Федерации", статья 34; Постановление Правительства Российской Федерации от 12.09.2015 N 972 "Об утверждении Положения о зонах охраны объектов культурного наследия (памятников истории и культуры) народов Российской Федерации и о признании утратившими силу отдельных положений нормативных правовых актов Правительства Российской Федерации"
Зона регулирования застройки и хозяйственной деятельности	
Зона охраняемого природного ландшафта	

8.7. Защитные зоны объектов культурного наследия

Вид зоны	Основание
Защитная зона объекта культурного наследия	Федеральный закон от 25.06.2002 N 73-ФЗ "Об объектах культурного наследия (памятниках истории и культуры) народов Российской Федерации", статья 34.1

8.8. Водоохранная зона:

Вид зоны	Основание
Водоохранная зона	Водный кодекс Российской Федерации, статья 65; Постановление Правительства Российской Федерации от 10.01.2009 N 17 "Об утверждении Правил установления на местности границ в одоохранных зон и границ прибрежных защитных полос водных объектов"

8.9. Зоны затопления и подтопления:

Вид зоны	Основание
Зона затопления	Водный кодекс Российской Федерации, статья 67.1; Постановление Правительства Российской Федерации от 18.04.2014 N 360 "Об определении границ зон затопления, подтопления"
Зона подтопления	

8.10. Иные зоны с особыми условиями использования:

Вид зоны	Основание
Придорожная полоса	Федеральный закон от 08.11.2007 N 257-ФЗ "Об автомобильных дорогах и о дорожной деятельности в Российской Федерации и о внесении изменений в отдельные законодательные акты Российской Федерации", статья 26; Приказ Минтранса России от 13.01.2010 N 4 "Об установлении и использовании придорожных полос автомобильных дорог федерального значения"

8.11. Расчетные показатели минимально допустимого уровня обеспеченности территории объектами коммунальной, транспортной, социальной инфраструктур и расчетные показатели максимально допустимого уровня территориальной доступности.

В границах территориальной зоны, применительно к которой устанавливается градостроительный регламент, не предусматривается осуществление деятельности по комплексному и устойчивому развитию территории.

Статья 12. Территории зон охраны объектов культурного наследия.

В настоящее время на территории муниципального образования - Турлатовское сельское поселение Рязанского муниципального района располагаются 1 выявленный объект культурного наследия, 3 объекта археологического наследия федерального значения и 11 выявленных объектов археологического наследия, перечень которых указан в таблице.

Объекты культурного наследия, расположенные на территории Турлатовское сельское поселение Рязанского муниципального района:

№ п/п	Наименование памятника	Местонахождение	Реквизиты и наименование нормативного акта о постановке объекта культурного наследия на государственную охрану
1	2	3	4
Объекты археологического наследия федерального значения			
1.	Поленское городище	1 км к северу-северо-востоку от д. Поленское	Постановление СМ РСФСР №1327 от 30.08.1960 г.
2.	Поленское I селище	в 1,5 км к СЗ от д. Поленское, на правом берегу р. Листань	Постановление СМ РСФСР №624 от 04.12.1974 г.
3.	Раменское селище	в 1,3 км к СЗ от д. Поленское, на правом берегу р. Листань в местности Раменье	*_*

Выявленный объект культурного наследия (памятник архитектуры)			
1.	Церковь Вознесенская – 1865 г.	с. Затишье	Приказ председателя комитета по культуре и туризму Рязанской области №269 от 14.04.2011 г.
Выявленные объекты археологического наследия			
1.	Затишье I селище	0,3 км к З от с. Затишье	Приказ председателя комитета по культуре и туризму Рязанской области №269 от 14.04.2011 г.
2.	Затишье II селище	0,4 км к З от с. Затишье	*_*
3.	Затишье III селище	0,8 км к З от церкви с. Затишье	*_*
4.	Затишье IV селище	1 км к З от церкви с. Затишье	*_*
5.	Поленское II селище	в 1 км к ССЗ от д. Поленское, на правом берегу р. Листань	*_*
6.	Турлатово 1 поселение	0,3 км к ЮЗ от с. Турлатово	*_*
7.	Турлатово 2 поселение	северная окраина д. Турлатово	*_*
8.	Синец I селище	ЮВ окраина д. Синец	*_*
9.	Синец II селище	южная окраина д. Синец	*_*
10.	Синец III селище	210 м к З от Ю окраины д. Синец	*_*
11.	Синец IV селище	150 м к ЮЗ от С окраины д. Синец	*_*

Границы территории данных объектов не утверждены.

В соответствии с Федеральным законом от 25 июня 2002 г. № 73-ФЗ «Об объектах культурного наследия (памятниках истории и культуры) народов Российской Федерации» проектирование и проведение землеустроительных,

земляных, строительных, мелиоративных, хозяйственных и иных работ осуществляются при отсутствии на данной территории объектов культурного наследия, включенных в реестр, выявленных объектов культурного наследия.

В случае расположения на территории, подлежащей хозяйственному освоению, объектов культурного наследия, выявленных объектов культурного наследия землеустроительные, земляные, строительные, мелиоративные, хозяйственные и иные работы проводятся при наличии в проектах проведения таких работ разделов об обеспечении сохранности объектов культурного наследия, выявленных объектов получивших положительное заключение государственной экспертизы.

Данные разделы являются документацией по сохранению выявленного объекта культурного наследия и в порядке ст. 45 вышеуказанного Закона подлежат согласованию с органом государственной охраны объектов культурного наследия.

В этой связи, перед началом землеустроительных, земляных, строительных, мелиоративных, хозяйственных и иных работ застройщику (заказчику работ) необходимо:

1. Обеспечить разработку в составе проектной документации на строительство объекта недвижимости разделов по обеспечению сохранности памятника археологии в пределах территории, подлежащей застройке.

2. Получить положительное заключение государственной историко-культурной экспертизы проектной документации по разделам, связанным с сохранением объекта археологического наследия, и согласовать данные разделы с органом государственной охраны объектов культурного наследия Рязанской области

Все мероприятия, связанные с проектированием и сохранением объекта археологического наследия (спасательные археологические полевые работы), проводятся специалистами - археологами, имеющими разрешение (открытый лист) на право проведения работ определенного вида, выдаваемое Министерством культуры Российской Федерации.

Раздел 3. Карта градостроительного зонирования.

Статья 13. Карта градостроительного зонирования территории муниципального образования - Турлатовское сельское поселение Рязанского муниципального района Рязанской области.

Деление территории муниципального образования - Турлатовское сельское поселение Рязанского муниципального района Рязанской области на территориальные зоны отображено на карте градостроительного зонирования муниципального образования - Турлатовское сельское поселение Рязанского муниципального района Рязанской области, которая является неотъемлемой частью настоящих Правил.

Приложение №4
к постановлению главного
управления архитектуры и
градостроительства
Рязанской области
от 29 июля 2020г. № 404-п

**Графическое описание местоположения границ территориальных
зон, перечень координат характерных точек этих границ
муниципального образования - Турлатовское сельское поселение
Рязанского муниципального района Рязанской области**

ОПИСАНИЕ МЕСТОПОЛОЖЕНИЯ ГРАНИЦ

Ж-1. Зона застройки индивидуальными жилыми домами

(наименование объекта местоположение границ, которого описано (далее - объект)

Раздел 1

Сведения об объекте		
№ п/п	Характеристики объекта	Описание характеристик
1	2	3
1	Местоположение объекта	Рязанская область, р-н Рязанский, с/п Турлатовское
2	Площадь объекта ± величина погрешности определения площади (Р ± Дельта Р)	5671767кв.м. ± 1304кв.м.
3	Иные характеристики объекта	<p>ОКТМО 61634496 ОКАТО 61234896000</p> <p>Основные виды разрешенного использования: - Для индивидуального жилищного строительства "Код 2.1" - Для ведения личного подсобного хозяйства (приусадебный земельный участок) "Код 2.2" - Блокированная жилая застройка "Код 2.3" - Хранение автотранспорта "Код 2.5"</p> <p>Вспомогательные виды разрешенного использования: - Оборудованные площадки для занятий спортом "Код 5.1.4" - Парки культуры и отдыха "Код 3.6.2" - Стоянки транспорта общего пользования "Код 7.2.3"</p> <p>Условно разрешенные виды использования: - Малоэтажная многоквартирная жилая застройка "Код 2.1.1" - Коммунальное обслуживание "Код 3.1" - Предоставление коммунальных услуг "Код 3.1.1" - Административные здания организаций, обеспечивающих предоставление коммунальных услуг "Код 3.1.2" - Амбулаторно-поликлиническое обслуживание "Код 3.4.1" - Магазины "Код 4.4"</p>

Раздел 2

Сведения о местоположении границ объекта

1. Система координат МСК-62

2. Сведения о характерных точках границ объекта

Обозначение характерных точек границ	Координаты, м		Метод определения координат характерной точки	Средняя квадратическая погрешность положения характерной точки (Mt), м	Описание обозначения точки на местности (при наличии)
	X	Y			
1	2	3	4	5	6
<i>ЗVI</i>					
1	436492,37	1336143,93	Картометрический метод	2,50	-
2	436350,59	1336264,93	Картометрический метод	2,50	-
3	436240,16	1336359,17	Картометрический метод	2,50	-
4	436138,51	1336247,08	Картометрический метод	2,50	-
5	436130,54	1336242,26	Картометрический метод	2,50	-
6	436124,55	1336240,54	Картометрический метод	2,50	-
7	436118,34	1336240,13	Картометрический метод	2,50	-
8	436112,18	1336241,05	Картометрический метод	2,50	-
9	436106,35	1336243,24	Картометрический метод	2,50	-
10	436101,13	1336246,62	Картометрический метод	2,50	-
11	435924,91	1336404,87	Картометрический метод	2,50	-
12	435924,30	1336378,31	Картометрический метод	2,50	-
13	435925,38	1336276,30	Картометрический метод	2,50	-
14	435925,88	1336229,51	Картометрический метод	2,50	-
15	435922,54	1336206,36	Картометрический метод	2,50	-
16	435922,12	1336203,45	Картометрический метод	2,50	-
17	435888,13	1336137,32	Картометрический метод	2,50	-
18	435890,75	1336059,91	Картометрический метод	2,50	-
19	435884,40	1336057,78	Картометрический метод	2,50	-
20	435884,07	1336057,67	Картометрический метод	2,50	-
21	435859,36	1336027,44	Картометрический метод	2,50	-
22	435811,22	1335995,35	Картометрический метод	2,50	-
23	435788,71	1335961,16	Картометрический метод	2,50	-
24	435792,05	1335935,35	Картометрический метод	2,50	-
25	435954,76	1335893,15	Картометрический метод	2,50	-
26	436112,91	1335911,99	Картометрический метод	2,50	-
27	436311,34	1335968,53	Картометрический метод	2,50	-
28	436429,71	1336028,55	Картометрический метод	2,50	-
1	436492,37	1336143,93	Картометрический метод	2,50	-
29	435984,79	1335905,55	Картометрический метод	2,50	-
30	435984,30	1335907,79	Картометрический метод	2,50	-
31	435982,05	1335907,30	Картометрический метод	2,50	-
32	435982,55	1335905,06	Картометрический метод	2,50	-
29	435984,79	1335905,55	Картометрический метод	2,50	-
33	435992,25	1335928,64	Картометрический метод	2,50	-
34	435994,21	1335937,24	Картометрический метод	2,50	-
35	435985,61	1335939,21	Картометрический метод	2,50	-
36	435983,65	1335930,62	Картометрический метод	2,50	-
33	435992,25	1335928,64	Картометрический метод	2,50	-
37	436079,00	1335926,06	Картометрический метод	2,50	-
38	436078,52	1335928,30	Картометрический метод	2,50	-
39	436076,27	1335927,82	Картометрический метод	2,50	-

Сведения о местоположении границ объекта

40	436076,76	1335925,58	Картометрический метод	2,50	-
37	436079,00	1335926,06	Картометрический метод	2,50	-
41	436182,30	1335948,47	Картометрический метод	2,50	-
42	436181,82	1335950,73	Картометрический метод	2,50	-
43	436179,57	1335950,24	Картометрический метод	2,50	-
44	436180,05	1335947,99	Картометрический метод	2,50	-
41	436182,30	1335948,47	Картометрический метод	2,50	-
45	436195,98	1335976,10	Картометрический метод	2,50	-
46	436195,56	1335978,42	Картометрический метод	2,50	-
47	436193,24	1335977,99	Картометрический метод	2,50	-
48	436193,66	1335975,68	Картометрический метод	2,50	-
45	436195,98	1335976,10	Картометрический метод	2,50	-
49	436293,55	1335972,33	Картометрический метод	2,50	-
50	436293,06	1335974,58	Картометрический метод	2,50	-
51	436290,81	1335974,10	Картометрический метод	2,50	-
52	436291,29	1335971,84	Картометрический метод	2,50	-
49	436293,55	1335972,33	Картометрический метод	2,50	-
53	436393,62	1336015,50	Картометрический метод	2,50	-
54	436391,88	1336024,07	Картометрический метод	2,50	-
55	436383,29	1336022,34	Картометрический метод	2,50	-
56	436385,03	1336013,76	Картометрический метод	2,50	-
53	436393,62	1336015,50	Картометрический метод	2,50	-
ЗУ2					
1	436129,91	1336258,07	Картометрический метод	2,50	-
2	436134,63	1336261,23	Картометрический метод	2,50	-
3	436190,57	1336324,73	Картометрический метод	2,50	-
4	436314,64	1336466,49	Картометрический метод	2,50	-
5	436323,22	1336476,47	Картометрический метод	2,50	-
6	436327,88	1336482,89	Картометрический метод	2,50	-
7	436331,77	1336489,99	Картометрический метод	2,50	-
8	436333,19	1336498,29	Картометрический метод	2,50	-
9	436331,79	1336506,54	Картометрический метод	2,50	-
10	436328,04	1336517,92	Картометрический метод	2,50	-
11	436322,44	1336529,18	Картометрический метод	2,50	-
12	436227,36	1336422,84	Картометрический метод	2,50	-
13	436144,44	1336497,09	Картометрический метод	2,50	-
14	436199,44	1336548,88	Картометрический метод	2,50	-
15	436215,96	1336529,30	Картометрический метод	2,50	-
16	436278,07	1336585,26	Картометрический метод	2,50	-
17	436284,57	1336591,11	Картометрический метод	2,50	-
18	436288,67	1336613,84	Картометрический метод	2,50	-
19	436273,30	1336626,82	Картометрический метод	2,50	-
20	436279,11	1336633,69	Картометрический метод	2,50	-
21	436276,44	1336635,94	Картометрический метод	2,50	-
22	436276,45	1336635,95	Картометрический метод	2,50	-
23	436276,44	1336635,95	Картометрический метод	2,50	-
24	436281,93	1336642,45	Картометрический метод	2,50	-
25	436261,48	1336668,96	Картометрический метод	2,50	-
26	436167,87	1336724,21	Картометрический метод	2,50	-
27	436117,81	1336692,13	Картометрический метод	2,50	-
28	436010,32	1336617,19	Картометрический метод	2,50	-
29	436005,36	1336613,82	Картометрический метод	2,50	-
30	435985,99	1336600,66	Картометрический метод	2,50	-
31	435928,51	1336561,61	Картометрический метод	2,50	-
32	435928,36	1336554,87	Картометрический метод	2,50	-
33	435925,34	1336423,74	Картометрический метод	2,50	-
34	435944,30	1336406,33	Картометрический метод	2,50	-

Сведения о местоположении границ объекта

35	436093,28	1336272,88	Картометрический метод	2,50	-
36	436110,23	1336256,73	Картометрический метод	2,50	-
37	436113,31	1336255,87	Картометрический метод	2,50	-
38	436118,92	1336255,32	Картометрический метод	2,50	-
39	436124,39	1336256,02	Картометрический метод	2,50	-
1	436129,91	1336258,07	Картометрический метод	2,50	-
40	436238,55	1336655,29	Картометрический метод	2,50	-
41	436242,52	1336662,17	Картометрический метод	2,50	-
42	436240,53	1336663,32	Картометрический метод	2,50	-
43	436236,56	1336656,44	Картометрический метод	2,50	-
40	436238,55	1336655,29	Картометрический метод	2,50	-
44	436239,61	1336608,97	Картометрический метод	2,50	-
45	436238,57	1336611,01	Картометрический метод	2,50	-
46	436231,93	1336607,64	Картометрический метод	2,50	-
47	436232,98	1336605,60	Картометрический метод	2,50	-
44	436239,61	1336608,97	Картометрический метод	2,50	-
48	436195,27	1336690,86	Картометрический метод	2,50	-
49	436196,73	1336692,63	Картометрический метод	2,50	-
50	436194,96	1336694,09	Картометрический метод	2,50	-
51	436193,50	1336692,32	Картометрический метод	2,50	-
48	436195,27	1336690,86	Картометрический метод	2,50	-
ЗУЗ					
1	435991,00	1336619,37	Картометрический метод	2,50	-
2	435972,40	1336680,61	Картометрический метод	2,50	-
3	436001,72	1336703,50	Картометрический метод	2,50	-
4	436013,94	1336708,62	Картометрический метод	2,50	-
5	436012,09	1336715,62	Картометрический метод	2,50	-
6	436016,80	1336724,14	Картометрический метод	2,50	-
7	436022,38	1336724,71	Картометрический метод	2,50	-
8	436036,31	1336733,18	Картометрический метод	2,50	-
9	436034,40	1336741,46	Картометрический метод	2,50	-
10	436040,60	1336746,19	Картометрический метод	2,50	-
11	436049,41	1336735,91	Картометрический метод	2,50	-
12	436053,68	1336733,28	Картометрический метод	2,50	-
13	436062,30	1336732,15	Картометрический метод	2,50	-
14	436064,22	1336729,08	Картометрический метод	2,50	-
15	436077,38	1336740,01	Картометрический метод	2,50	-
16	436093,68	1336729,01	Картометрический метод	2,50	-
17	436104,96	1336736,91	Картометрический метод	2,50	-
18	436106,76	1336733,62	Картометрический метод	2,50	-
19	436090,30	1336704,97	Картометрический метод	2,50	-
20	436099,89	1336696,95	Картометрический метод	2,50	-
21	436114,88	1336698,26	Картометрический метод	2,50	-
22	436127,63	1336706,26	Картометрический метод	2,50	-
23	436147,25	1336734,50	Картометрический метод	2,50	-
24	436053,45	1336785,42	Картометрический метод	2,50	-
25	436024,18	1336789,11	Картометрический метод	2,50	-
26	435932,82	1336698,41	Картометрический метод	2,50	-
27	435902,80	1336694,44	Картометрический метод	2,50	-
28	435892,21	1336677,07	Картометрический метод	2,50	-
29	435855,22	1336675,26	Картометрический метод	2,50	-
30	435824,30	1336643,39	Картометрический метод	2,50	-
31	435803,86	1336621,52	Картометрический метод	2,50	-
32	435794,83	1336550,57	Картометрический метод	2,50	-
33	435809,57	1336554,09	Картометрический метод	2,50	-
34	435832,59	1336552,63	Картометрический метод	2,50	-
35	435870,38	1336550,23	Картометрический метод	2,50	-
36	435870,39	1336550,55	Картометрический метод	2,50	-

Сведения о местоположении границ объекта

37	435887,39	1336550,21	Картометрический метод	2,50	-
38	435921,54	1336548,95	Картометрический метод	2,50	-
39	435921,50	1336552,97	Картометрический метод	2,50	-
40	435921,36	1336566,81	Картометрический метод	2,50	-
41	435930,57	1336575,07	Картометрический метод	2,50	-
1	435991,00	1336619,37	Картометрический метод	2,50	-
ЗУ4					
1	435822,87	1336143,40	Картометрический метод	2,50	-
2	435838,84	1336162,42	Картометрический метод	2,50	-
3	435858,35	1336166,81	Картометрический метод	2,50	-
4	435895,41	1336182,65	Картометрический метод	2,50	-
5	435912,72	1336209,11	Картометрический метод	2,50	-
6	435912,96	1336246,90	Картометрический метод	2,50	-
7	435913,69	1336262,14	Картометрический метод	2,50	-
8	435911,74	1336325,16	Картометрический метод	2,50	-
9	435915,15	1336459,79	Картометрический метод	2,50	-
10	435918,70	1336480,80	Картометрический метод	2,50	-
11	435919,90	1336481,64	Картометрический метод	2,50	-
12	435922,11	1336491,46	Картометрический метод	2,50	-
13	435921,67	1336536,38	Картометрический метод	2,50	-
14	435921,64	1336539,40	Картометрический метод	2,50	-
15	435812,07	1336542,34	Картометрический метод	2,50	-
16	435782,39	1336538,43	Картометрический метод	2,50	-
17	435765,80	1336533,96	Картометрический метод	2,50	-
18	435759,21	1336532,32	Картометрический метод	2,50	-
19	435735,38	1336514,38	Картометрический метод	2,50	-
20	435722,79	1336492,63	Картометрический метод	2,50	-
21	435723,03	1336487,06	Картометрический метод	2,50	-
22	435722,06	1336473,16	Картометрический метод	2,50	-
23	435711,75	1336473,89	Картометрический метод	2,50	-
24	435715,53	1336442,81	Картометрический метод	2,50	-
25	435752,29	1336438,78	Картометрический метод	2,50	-
26	435759,12	1336370,27	Картометрический метод	2,50	-
27	435725,96	1336352,23	Картометрический метод	2,50	-
28	435716,63	1336303,10	Картометрический метод	2,50	-
29	435729,31	1336262,63	Картометрический метод	2,50	-
30	435707,87	1336230,42	Картометрический метод	2,50	-
31	435707,37	1336145,29	Картометрический метод	2,50	-
32	435745,47	1336147,67	Картометрический метод	2,50	-
33	435748,71	1336094,91	Картометрический метод	2,50	-
34	435765,48	1336082,84	Картометрический метод	2,50	-
35	435771,31	1336084,52	Картометрический метод	2,50	-
36	435788,37	1336092,32	Картометрический метод	2,50	-
37	435801,66	1336106,83	Картометрический метод	2,50	-
38	435814,58	1336125,12	Картометрический метод	2,50	-
1	435822,87	1336143,40	Картометрический метод	2,50	-
ЗУ5					
39	435873,15	1336223,66	Картометрический метод	2,50	-
40	435873,06	1336224,66	Картометрический метод	2,50	-
41	435867,60	1336224,15	Картометрический метод	2,50	-
42	435867,69	1336223,15	Картометрический метод	2,50	-
39	435873,15	1336223,66	Картометрический метод	2,50	-
ЗУ5					
43	435906,58	1336226,95	Картометрический метод	2,50	-
44	435906,29	1336232,43	Картометрический метод	2,50	-
45	435905,30	1336232,35	Картометрический метод	2,50	-
46	435901,03	1336227,44	Картометрический метод	2,50	-
47	435901,11	1336226,44	Картометрический метод	2,50	-
43	435906,58	1336226,95	Картометрический метод	2,50	-
ЗУ5					
1	435647,59	1336499,06	Картометрический метод	2,50	-

Сведения о местоположении границ объекта

2	435650,12	1336505,38	Картометрический метод	2,50	-
3	435659,68	1336525,21	Картометрический метод	2,50	-
4	435667,91	1336542,27	Картометрический метод	2,50	-
5	435669,01	1336591,00	Картометрический метод	2,50	-
6	435670,76	1336605,70	Картометрический метод	2,50	-
7	435671,52	1336633,40	Картометрический метод	2,50	-
8	435635,80	1336677,66	Картометрический метод	2,50	-
9	435593,13	1336678,87	Картометрический метод	2,50	-
10	435584,59	1336682,68	Картометрический метод	2,50	-
11	435565,21	1336691,31	Картометрический метод	2,50	-
12	435558,87	1336690,21	Картометрический метод	2,50	-
13	435551,19	1336691,31	Картометрический метод	2,50	-
14	435491,82	1336721,17	Картометрический метод	2,50	-
15	435506,94	1336754,21	Картометрический метод	2,50	-
16	435492,43	1336768,35	Картометрический метод	2,50	-
17	435470,97	1336783,35	Картометрический метод	2,50	-
18	435460,49	1336794,32	Картометрический метод	2,50	-
19	435457,20	1336824,80	Картометрический метод	2,50	-
20	435462,20	1336833,70	Картометрический метод	2,50	-
21	435463,90	1336848,20	Картометрический метод	2,50	-
22	435454,25	1336846,87	Картометрический метод	2,50	-
23	435414,08	1336848,55	Картометрический метод	2,50	-
24	435446,81	1336833,62	Картометрический метод	2,50	-
25	435444,62	1336827,90	Картометрический метод	2,50	-
26	435456,41	1336823,45	Картометрический метод	2,50	-
27	435450,72	1336805,81	Картометрический метод	2,50	-
28	435451,24	1336794,80	Картометрический метод	2,50	-
29	435460,36	1336782,79	Картометрический метод	2,50	-
30	435503,03	1336750,90	Картометрический метод	2,50	-
31	435489,70	1336723,56	Картометрический метод	2,50	-
32	435478,76	1336727,82	Картометрический метод	2,50	-
33	435449,04	1336731,79	Картометрический метод	2,50	-
34	435444,58	1336728,66	Картометрический метод	2,50	-
35	435437,53	1336729,73	Картометрический метод	2,50	-
36	435430,95	1336728,70	Картометрический метод	2,50	-
37	435407,18	1336724,80	Картометрический метод	2,50	-
38	435396,36	1336730,39	Картометрический метод	2,50	-
39	435387,24	1336735,34	Картометрический метод	2,50	-
40	435360,37	1336749,72	Картометрический метод	2,50	-
41	435336,27	1336717,93	Картометрический метод	2,50	-
42	435348,05	1336698,63	Картометрический метод	2,50	-
43	435353,12	1336709,37	Картометрический метод	2,50	-
44	435381,23	1336738,41	Картометрический метод	2,50	-
45	435418,62	1336705,19	Картометрический метод	2,50	-
46	435390,44	1336678,28	Картометрический метод	2,50	-
47	435394,20	1336670,92	Картометрический метод	2,50	-
48	435407,52	1336663,57	Картометрический метод	2,50	-
49	435412,37	1336660,02	Картометрический метод	2,50	-
50	435429,54	1336650,25	Картометрический метод	2,50	-
51	435442,61	1336644,47	Картометрический метод	2,50	-
52	435454,09	1336639,48	Картометрический метод	2,50	-
53	435475,20	1336630,46	Картометрический метод	2,50	-
54	435494,19	1336621,24	Картометрический метод	2,50	-
55	435493,46	1336619,12	Картометрический метод	2,50	-
56	435512,03	1336609,20	Картометрический метод	2,50	-
57	435516,44	1336606,44	Картометрический метод	2,50	-
58	435528,58	1336599,74	Картометрический метод	2,50	-
59	435542,07	1336590,37	Картометрический метод	2,50	-
60	435556,21	1336583,32	Картометрический метод	2,50	-
61	435569,36	1336574,00	Картометрический метод	2,50	-
62	435586,86	1336565,15	Картометрический метод	2,50	-

Сведения о местоположении границ объекта

63	435585,00	1336561,99	Картометрический метод	2,50	-
64	435598,93	1336555,07	Картометрический метод	2,50	-
65	435612,02	1336536,76	Картометрический метод	2,50	-
66	435612,31	1336536,32	Картометрический метод	2,50	-
67	435612,54	1336535,84	Картометрический метод	2,50	-
68	435612,69	1336535,33	Картометрический метод	2,50	-
69	435619,57	1336503,94	Картометрический метод	2,50	-
70	435621,75	1336501,13	Картометрический метод	2,50	-
71	435627,60	1336509,17	Картометрический метод	2,50	-
1	435647,59	1336499,06	Картометрический метод	2,50	-
ЗУБ					
1	435644,06	1336376,42	Картометрический метод	2,50	-
2	435659,17	1336412,99	Картометрический метод	2,50	-
3	435660,15	1336438,47	Картометрический метод	2,50	-
4	435654,27	1336437,23	Картометрический метод	2,50	-
5	435647,54	1336435,81	Картометрический метод	2,50	-
6	435641,13	1336451,14	Картометрический метод	2,50	-
7	435633,43	1336467,51	Картометрический метод	2,50	-
8	435628,57	1336475,63	Картометрический метод	2,50	-
9	435618,26	1336488,82	Картометрический метод	2,50	-
10	435607,57	1336512,15	Картометрический метод	2,50	-
11	435597,17	1336540,40	Картометрический метод	2,50	-
12	435580,58	1336550,81	Картометрический метод	2,50	-
13	435581,79	1336553,20	Картометрический метод	2,50	-
14	435566,39	1336561,37	Картометрический метод	2,50	-
15	435548,02	1336570,98	Картометрический метод	2,50	-
16	435527,37	1336588,23	Картометрический метод	2,50	-
17	435510,94	1336596,34	Картометрический метод	2,50	-
18	435494,10	1336606,29	Картометрический метод	2,50	-
19	435470,59	1336618,60	Картометрический метод	2,50	-
20	435454,60	1336625,61	Картометрический метод	2,50	-
21	435415,08	1336639,34	Картометрический метод	2,50	-
22	435400,66	1336645,23	Картометрический метод	2,50	-
23	435359,63	1336666,09	Картометрический метод	2,50	-
24	435360,07	1336664,78	Картометрический метод	2,50	-
25	435360,17	1336664,45	Картометрический метод	2,50	-
26	435364,32	1336646,26	Картометрический метод	2,50	-
27	435364,36	1336646,09	Картометрический метод	2,50	-
28	435364,39	1336645,87	Картометрический метод	2,50	-
29	435374,46	1336555,87	Картометрический метод	2,50	-
30	435385,92	1336446,12	Картометрический метод	2,50	-
31	435390,27	1336447,00	Картометрический метод	2,50	-
32	435394,25	1336440,76	Картометрический метод	2,50	-
33	435404,38	1336424,89	Картометрический метод	2,50	-
34	435410,86	1336395,78	Картометрический метод	2,50	-
35	435418,40	1336398,36	Картометрический метод	2,50	-
36	435419,90	1336392,81	Картометрический метод	2,50	-
37	435423,79	1336378,45	Картометрический метод	2,50	-
38	435434,87	1336346,64	Картометрический метод	2,50	-
39	435440,88	1336322,41	Картометрический метод	2,50	-
40	435442,89	1336319,05	Картометрический метод	2,50	-
41	435444,66	1336316,08	Картометрический метод	2,50	-
42	435451,93	1336280,72	Картометрический метод	2,50	-
43	435454,73	1336274,71	Картометрический метод	2,50	-
44	435458,31	1336267,03	Картометрический метод	2,50	-
45	435498,45	1336272,38	Картометрический метод	2,50	-
46	435518,45	1336332,57	Картометрический метод	2,50	-
47	435526,86	1336345,53	Картометрический метод	2,50	-
48	435541,76	1336357,52	Картометрический метод	2,50	-
49	435551,78	1336364,69	Картометрический метод	2,50	-
50	435563,50	1336373,08	Картометрический метод	2,50	-

Сведения о местоположении границ объекта

51	435568,72	1336387,77	Картометрический метод	2,50	-
52	435618,21	1336372,36	Картометрический метод	2,50	-
1	435644,06	1336376,42	Картометрический метод	2,50	-
53	435442,21	1336442,37	Картометрический метод	2,50	-
54	435442,41	1336442,37	Картометрический метод	2,50	-
55	435443,27	1336446,47	Картометрический метод	2,50	-
56	435443,28	1336446,67	Картометрический метод	2,50	-
57	435443,08	1336446,67	Картометрический метод	2,50	-
58	435442,22	1336442,57	Картометрический метод	2,50	-
53	435442,21	1336442,37	Картометрический метод	2,50	-
59	435467,78	1336282,11	Картометрический метод	2,50	-
60	435470,93	1336289,61	Картометрический метод	2,50	-
61	435463,45	1336292,77	Картометрический метод	2,50	-
62	435460,28	1336285,28	Картометрический метод	2,50	-
59	435467,78	1336282,11	Картометрический метод	2,50	-
63	435476,10	1336299,67	Картометрический метод	2,50	-
64	435477,37	1336306,30	Картометрический метод	2,50	-
65	435470,74	1336307,58	Картометрический метод	2,50	-
66	435469,46	1336300,94	Картометрический метод	2,50	-
63	435476,10	1336299,67	Картометрический метод	2,50	-
ЗУ7					
1	435633,19	1337546,87	Картометрический метод	2,50	-
2	435647,60	1337595,34	Картометрический метод	2,50	-
3	435592,60	1337618,66	Картометрический метод	2,50	-
4	435431,35	1337676,42	Картометрический метод	2,50	-
5	435422,93	1337657,86	Картометрический метод	2,50	-
6	435406,06	1337622,47	Картометрический метод	2,50	-
7	435399,88	1337608,74	Картометрический метод	2,50	-
8	435399,70	1337607,65	Картометрический метод	2,50	-
9	435440,80	1337593,34	Картометрический метод	2,50	-
10	435455,44	1337588,24	Картометрический метод	2,50	-
11	435480,45	1337579,53	Картометрический метод	2,50	-
12	435481,67	1337584,05	Картометрический метод	2,50	-
13	435551,54	1337562,24	Картометрический метод	2,50	-
14	435554,67	1337573,38	Картометрический метод	2,50	-
1	435633,19	1337546,87	Картометрический метод	2,50	-
ЗУ8					
1	435512,00	1337215,74	Картометрический метод	2,50	-
2	435514,35	1337219,79	Картометрический метод	2,50	-
3	435516,94	1337218,30	Картометрический метод	2,50	-
4	435542,50	1337258,82	Картометрический метод	2,50	-
5	435547,19	1337275,99	Картометрический метод	2,50	-
6	435549,01	1337282,65	Картометрический метод	2,50	-
7	435550,91	1337282,83	Картометрический метод	2,50	-
8	435554,56	1337283,16	Картометрический метод	2,50	-
9	435567,54	1337284,37	Картометрический метод	2,50	-
10	435567,10	1337306,39	Картометрический метод	2,50	-
11	435583,37	1337335,58	Картометрический метод	2,50	-
12	435593,62	1337359,84	Картометрический метод	2,50	-
13	435599,23	1337400,38	Картометрический метод	2,50	-
14	435600,27	1337428,91	Картометрический метод	2,50	-
15	435583,85	1337433,14	Картометрический метод	2,50	-
16	435588,53	1337457,82	Картометрический метод	2,50	-
17	435530,71	1337467,46	Картометрический метод	2,50	-
18	435550,34	1337517,12	Картометрический метод	2,50	-
19	435525,53	1337528,01	Картометрический метод	2,50	-
20	435478,08	1337546,00	Картометрический метод	2,50	-
21	435465,84	1337554,01	Картометрический метод	2,50	-

Сведения о местоположении границ объекта

22	435459,72	1337556,24	Картометрический метод	2,50	-
23	435417,87	1337571,43	Картометрический метод	2,50	-
24	435390,67	1337579,43	Картометрический метод	2,50	-
25	435387,16	1337580,47	Картометрический метод	2,50	-
26	435353,92	1337506,64	Картометрический метод	2,50	-
27	435323,59	1337405,30	Картометрический метод	2,50	-
28	435306,55	1337339,40	Картометрический метод	2,50	-
29	435314,90	1337331,91	Картометрический метод	2,50	-
30	435315,23	1337331,62	Картометрический метод	2,50	-
31	435318,80	1337328,42	Картометрический метод	2,50	-
32	435318,82	1337338,05	Картометрический метод	2,50	-
33	435318,86	1337338,21	Картометрический метод	2,50	-
34	435324,30	1337356,98	Картометрический метод	2,50	-
35	435325,98	1337363,13	Картометрический метод	2,50	-
36	435331,46	1337382,41	Картометрический метод	2,50	-
37	435332,80	1337382,02	Картометрический метод	2,50	-
38	435340,79	1337409,41	Картометрический метод	2,50	-
39	435352,64	1337450,01	Картометрический метод	2,50	-
40	435370,64	1337444,99	Картометрический метод	2,50	-
41	435383,58	1337432,58	Картометрический метод	2,50	-
42	435387,92	1337426,31	Картометрический метод	2,50	-
43	435386,79	1337421,09	Картометрический метод	2,50	-
44	435392,48	1337419,48	Картометрический метод	2,50	-
45	435430,34	1337408,80	Картометрический метод	2,50	-
46	435455,85	1337402,07	Картометрический метод	2,50	-
47	435453,34	1337394,33	Картометрический метод	2,50	-
48	435460,28	1337391,47	Картометрический метод	2,50	-
49	435459,91	1337388,90	Картометрический метод	2,50	-
50	435459,03	1337386,95	Картометрический метод	2,50	-
51	435456,11	1337381,38	Картометрический метод	2,50	-
52	435450,75	1337371,82	Картометрический метод	2,50	-
53	435429,29	1337333,56	Картометрический метод	2,50	-
54	435424,59	1337325,19	Картометрический метод	2,50	-
55	435419,75	1337316,80	Картометрический метод	2,50	-
56	435417,90	1337313,91	Картометрический метод	2,50	-
57	435417,09	1337314,42	Картометрический метод	2,50	-
58	435408,08	1337299,57	Картометрический метод	2,50	-
59	435396,09	1337303,20	Картометрический метод	2,50	-
60	435392,62	1337301,45	Картометрический метод	2,50	-
61	435380,95	1337286,50	Картометрический метод	2,50	-
62	435475,71	1337231,21	Картометрический метод	2,50	-
63	435491,79	1337224,36	Картометрический метод	2,50	-
1	435512,00	1337215,74	Картометрический метод	2,50	-
ЗУ9					
1	435566,28	1336788,37	Картометрический метод	2,50	-
2	435595,84	1336827,17	Картометрический метод	2,50	-
3	435587,17	1336833,11	Картометрический метод	2,50	-
4	435593,75	1336841,93	Картометрический метод	2,50	-
5	435595,44	1336845,28	Картометрический метод	2,50	-
6	435538,49	1336904,12	Картометрический метод	2,50	-
7	435497,68	1336928,95	Картометрический метод	2,50	-
8	435464,94	1336935,73	Картометрический метод	2,50	-
9	435426,05	1336953,53	Картометрический метод	2,50	-
10	435422,03	1336964,63	Картометрический метод	2,50	-
11	435421,66	1336979,38	Картометрический метод	2,50	-
12	435424,95	1336989,98	Картометрический метод	2,50	-
13	435433,49	1336995,10	Картометрический метод	2,50	-
14	435451,77	1336996,08	Картометрический метод	2,50	-
15	435475,06	1337000,83	Картометрический метод	2,50	-
16	435482,74	1337013,75	Картометрический метод	2,50	-
17	435516,02	1337004,37	Картометрический метод	2,50	-

Сведения о местоположении границ объекта

18	435528,34	1337035,33	Картометрический метод	2,50	-
19	435485,92	1337055,96	Картометрический метод	2,50	-
20	435496,03	1337093,00	Картометрический метод	2,50	-
21	435518,58	1337093,61	Картометрический метод	2,50	-
22	435530,40	1337135,54	Картометрический метод	2,50	-
23	435480,90	1337166,70	Картометрический метод	2,50	-
24	435435,31	1337198,39	Картометрический метод	2,50	-
25	435415,59	1337138,96	Картометрический метод	2,50	-
26	435372,41	1336978,70	Картометрический метод	2,50	-
27	435365,48	1336944,04	Картометрический метод	2,50	-
28	435346,00	1336855,65	Картометрический метод	2,50	-
29	435351,60	1336823,68	Картометрический метод	2,50	-
30	435351,63	1336823,47	Картометрический метод	2,50	-
31	435354,12	1336801,42	Картометрический метод	2,50	-
32	435367,95	1336790,27	Картометрический метод	2,50	-
33	435368,35	1336789,88	Картометрический метод	2,50	-
34	435368,68	1336789,44	Картометрический метод	2,50	-
35	435368,94	1336788,95	Картометрический метод	2,50	-
36	435369,12	1336788,42	Картометрический метод	2,50	-
37	435369,21	1336787,87	Картометрический метод	2,50	-
38	435369,21	1336787,31	Картометрический метод	2,50	-
39	435369,13	1336786,76	Картометрический метод	2,50	-
40	435368,01	1336782,00	Картометрический метод	2,50	-
41	435369,46	1336784,87	Картометрический метод	2,50	-
42	435399,02	1336853,34	Картометрический метод	2,50	-
43	435401,09	1336855,26	Картометрический метод	2,50	-
44	435406,09	1336859,90	Картометрический метод	2,50	-
45	435415,62	1336858,51	Картометрический метод	2,50	-
46	435454,17	1336853,87	Картометрический метод	2,50	-
47	435463,40	1336855,16	Картометрический метод	2,50	-
48	435463,96	1336855,19	Картометрический метод	2,50	-
49	435464,52	1336855,13	Картометрический метод	2,50	-
50	435465,06	1336854,99	Картометрический метод	2,50	-
51	435465,56	1336854,76	Картометрический метод	2,50	-
52	435485,18	1336844,02	Картометрический метод	2,50	-
53	435495,27	1336837,86	Картометрический метод	2,50	-
54	435502,30	1336834,64	Картометрический метод	2,50	-
55	435505,56	1336833,14	Картометрический метод	2,50	-
56	435515,16	1336828,14	Картометрический метод	2,50	-
57	435517,80	1336825,48	Картометрический метод	2,50	-
58	435517,41	1336824,91	Картометрический метод	2,50	-
59	435516,89	1336824,17	Картометрический метод	2,50	-
60	435520,64	1336821,86	Картометрический метод	2,50	-
61	435558,03	1336794,05	Картометрический метод	2,50	-
62	435559,09	1336793,32	Картометрический метод	2,50	-
1	435566,28	1336788,37	Картометрический метод	2,50	-
ЗУ10					
1	435299,66	1336747,79	Картометрический метод	2,50	-
2	435308,28	1336770,06	Картометрический метод	2,50	-
3	435322,80	1336806,35	Картометрический метод	2,50	-
4	435338,91	1336856,02	Картометрический метод	2,50	-
5	435358,62	1336945,48	Картометрический метод	2,50	-
6	435365,57	1336980,19	Картометрический метод	2,50	-
7	435365,62	1336980,41	Картометрический метод	2,50	-
8	435408,86	1337140,87	Картометрический метод	2,50	-
9	435408,92	1337141,06	Картометрический метод	2,50	-
10	435428,99	1337201,57	Картометрический метод	2,50	-
11	435429,18	1337202,04	Картометрический метод	2,50	-
12	435429,44	1337202,47	Картометрический метод	2,50	-
13	435428,73	1337202,96	Картометрический метод	2,50	-
14	435335,57	1337256,61	Картометрический метод	2,50	-

Сведения о местоположении границ объекта

15	435319,72	1337260,51	Картометрический метод	2,50	-
16	435290,01	1337272,79	Картометрический метод	2,50	-
17	435285,64	1337254,46	Картометрический метод	2,50	-
18	435285,52	1337254,07	Картометрический метод	2,50	-
19	435285,27	1337253,54	Картометрический метод	2,50	-
20	435276,30	1337237,73	Картометрический метод	2,50	-
21	435269,71	1337226,12	Картометрический метод	2,50	-
22	435269,35	1337225,61	Картометрический метод	2,50	-
23	435268,96	1337225,21	Картометрический метод	2,50	-
24	435241,57	1337201,52	Картометрический метод	2,50	-
25	435229,78	1337191,33	Картометрический метод	2,50	-
26	435229,26	1337190,96	Картометрический метод	2,50	-
27	435229,09	1337190,87	Картометрический метод	2,50	-
28	435197,25	1337174,79	Картометрический метод	2,50	-
29	435204,45	1337166,54	Картометрический метод	2,50	-
30	435204,57	1337166,39	Картометрический метод	2,50	-
31	435210,45	1337158,69	Картометрический метод	2,50	-
32	435219,64	1337151,34	Картометрический метод	2,50	-
33	435220,05	1337150,95	Картометрический метод	2,50	-
34	435220,40	1337150,49	Картометрический метод	2,50	-
35	435220,66	1337149,99	Картометрический метод	2,50	-
36	435220,85	1337149,45	Картометрический метод	2,50	-
37	435222,54	1337142,68	Картометрический метод	2,50	-
38	435222,63	1337142,13	Картометрический метод	2,50	-
39	435222,63	1337141,57	Картометрический метод	2,50	-
40	435222,55	1337141,01	Картометрический метод	2,50	-
41	435216,08	1337112,80	Картометрический метод	2,50	-
42	435210,26	1337092,00	Картометрический метод	2,50	-
43	435210,09	1337092,30	Картометрический метод	2,50	-
44	435209,98	1337092,50	Картометрический метод	2,50	-
45	435208,67	1337086,66	Картометрический метод	2,50	-
46	435202,79	1337060,43	Картометрический метод	2,50	-
47	435202,04	1337054,74	Картометрический метод	2,50	-
48	435199,51	1337040,25	Картометрический метод	2,50	-
49	435196,95	1337026,46	Картометрический метод	2,50	-
50	435193,37	1337012,66	Картометрический метод	2,50	-
51	435187,96	1336990,75	Картометрический метод	2,50	-
52	435179,21	1336952,45	Картометрический метод	2,50	-
53	435172,24	1336927,92	Картометрический метод	2,50	-
54	435166,27	1336914,06	Картометрический метод	2,50	-
55	435159,05	1336917,33	Картометрический метод	2,50	-
56	435157,56	1336918,01	Картометрический метод	2,50	-
57	435147,18	1336922,72	Картометрический метод	2,50	-
58	435146,93	1336924,28	Картометрический метод	2,50	-
59	435156,63	1336943,22	Картометрический метод	2,50	-
60	435164,70	1336960,68	Картометрический метод	2,50	-
61	435173,31	1336978,68	Картометрический метод	2,50	-
62	435190,95	1337045,99	Картометрический метод	2,50	-
63	435196,59	1337071,94	Картометрический метод	2,50	-
64	435197,68	1337071,68	Картометрический метод	2,50	-
65	435197,71	1337071,67	Картометрический метод	2,50	-
66	435197,86	1337072,36	Картометрический метод	2,50	-
67	435204,95	1337105,85	Картометрический метод	2,50	-
68	435215,54	1337141,81	Картометрический метод	2,50	-
69	435214,34	1337146,61	Картометрический метод	2,50	-
70	435205,74	1337153,49	Картометрический метод	2,50	-
71	435205,42	1337153,78	Картометрический метод	2,50	-
72	435205,14	1337154,10	Картометрический метод	2,50	-
73	435199,08	1337162,05	Картометрический метод	2,50	-
74	435190,65	1337171,70	Картометрический метод	2,50	-
75	435025,38	1337076,65	Картометрический метод	2,50	-

Сведения о местоположении границ объекта

76	434985,41	1337052,67	Картометрический метод	2,50	-
77	434940,79	1337026,46	Картометрический метод	2,50	-
78	434940,54	1337026,67	Картометрический метод	2,50	-
79	434933,22	1337022,23	Картометрический метод	2,50	-
80	434931,49	1337021,18	Картометрический метод	2,50	-
81	434986,14	1336919,76	Картометрический метод	2,50	-
82	435004,80	1336887,12	Картометрический метод	2,50	-
83	435034,55	1336865,55	Картометрический метод	2,50	-
84	435052,21	1336852,46	Картометрический метод	2,50	-
85	435070,42	1336844,15	Картометрический метод	2,50	-
86	435118,11	1336824,60	Картометрический метод	2,50	-
87	435171,91	1336802,55	Картометрический метод	2,50	-
88	435206,22	1336787,96	Картометрический метод	2,50	-
89	435279,80	1336759,33	Картометрический метод	2,50	-
90	435280,29	1336759,10	Картометрический метод	2,50	-
1	435299,66	1336747,79	Картометрический метод	2,50	-
91	435077,94	1337081,73	Картометрический метод	2,50	-
92	435077,94	1337081,93	Картометрический метод	2,50	-
93	435076,11	1337085,24	Картометрический метод	2,50	-
94	435075,91	1337085,24	Картометрический метод	2,50	-
95	435075,90	1337085,04	Картометрический метод	2,50	-
96	435077,74	1337081,73	Картометрический метод	2,50	-
91	435077,94	1337081,73	Картометрический метод	2,50	-
97	435081,20	1337029,63	Картометрический метод	2,50	-
98	435052,33	1337080,14	Картометрический метод	2,50	-
99	434993,32	1337046,04	Картометрический метод	2,50	-
100	435023,24	1336996,17	Картометрический метод	2,50	-
97	435081,20	1337029,63	Картометрический метод	2,50	-
ЗУ11					
1	435386,36	1337611,99	Картометрический метод	2,50	-
2	435392,46	1337615,96	Картометрический метод	2,50	-
3	435395,04	1337615,03	Картометрический метод	2,50	-
4	435399,70	1337625,39	Картометрический метод	2,50	-
5	435399,73	1337625,46	Картометрический метод	2,50	-
6	435416,59	1337660,82	Картометрический метод	2,50	-
7	435424,74	1337678,79	Картометрический метод	2,50	-
8	435411,10	1337683,68	Картометрический метод	2,50	-
9	435398,36	1337632,76	Картометрический метод	2,50	-
10	435349,36	1337646,34	Картометрический метод	2,50	-
11	435342,08	1337624,20	Картометрический метод	2,50	-
12	435372,11	1337613,42	Картометрический метод	2,50	-
1	435386,36	1337611,99	Картометрический метод	2,50	-
ЗУ12					
1	435379,79	1337581,16	Картометрический метод	2,50	-
2	435380,39	1337582,48	Картометрический метод	2,50	-
3	435379,69	1337582,69	Картометрический метод	2,50	-
4	435378,35	1337581,61	Картометрический метод	2,50	-
1	435379,79	1337581,16	Картометрический метод	2,50	-
ЗУ13					
1	435379,10	1336444,50	Картометрический метод	2,50	-
2	435378,99	1336445,06	Картометрический метод	2,50	-
3	435370,24	1336528,85	Картометрический метод	2,50	-
4	435366,39	1336528,60	Картометрический метод	2,50	-
5	435366,19	1336528,60	Картометрический метод	2,50	-
6	435366,19	1336528,80	Картометрический метод	2,50	-
7	435370,22	1336529,06	Картометрический метод	2,50	-
8	435367,50	1336555,13	Картометрический метод	2,50	-
9	435358,03	1336639,75	Картометрический метод	2,50	-
10	435344,91	1336632,08	Картометрический метод	2,50	-

Сведения о местоположении границ объекта

11	435344,63	1336631,94	Картометрический метод	2,50	-
12	435335,10	1336627,49	Картометрический метод	2,50	-
13	435334,82	1336627,38	Картометрический метод	2,50	-
14	435334,60	1336627,30	Картометрический метод	2,50	-
15	435325,87	1336624,76	Картометрический метод	2,50	-
16	435325,34	1336624,65	Картометрический метод	2,50	-
17	435324,79	1336624,63	Картометрический метод	2,50	-
18	435302,83	1336625,25	Картометрический метод	2,50	-
19	435279,92	1336622,43	Картометрический метод	2,50	-
20	435264,30	1336620,54	Картометрический метод	2,50	-
21	435263,81	1336620,52	Картометрический метод	2,50	-
22	435263,32	1336620,56	Картометрический метод	2,50	-
23	435262,83	1336620,68	Картометрический метод	2,50	-
24	435235,10	1336629,39	Картометрический метод	2,50	-
25	435234,96	1336629,44	Картометрический метод	2,50	-
26	435234,58	1336629,60	Картометрический метод	2,50	-
27	435202,22	1336645,86	Картометрический метод	2,50	-
28	435187,08	1336651,42	Картометрический метод	2,50	-
29	435171,46	1336654,70	Картометрический метод	2,50	-
30	435171,29	1336654,74	Картометрический метод	2,50	-
31	435139,31	1336663,14	Картометрический метод	2,50	-
32	435081,40	1336675,28	Картометрический метод	2,50	-
33	435029,67	1336677,71	Картометрический метод	2,50	-
34	435005,89	1336676,29	Картометрический метод	2,50	-
35	435005,68	1336676,28	Картометрический метод	2,50	-
36	435005,20	1336676,32	Картометрический метод	2,50	-
37	434953,60	1336683,46	Картометрический метод	2,50	-
38	434918,19	1336688,54	Картометрический метод	2,50	-
39	434918,08	1336688,56	Картометрический метод	2,50	-
40	434917,86	1336688,61	Картометрический метод	2,50	-
41	434890,15	1336695,34	Картометрический метод	2,50	-
42	434871,73	1336695,49	Картометрический метод	2,50	-
43	434840,21	1336694,54	Картометрический метод	2,50	-
44	434840,10	1336694,54	Картометрический метод	2,50	-
45	434839,93	1336694,54	Картометрический метод	2,50	-
46	434819,56	1336695,52	Картометрический метод	2,50	-
47	434819,10	1336695,57	Картометрический метод	2,50	-
48	434807,34	1336697,74	Картометрический метод	2,50	-
49	434806,78	1336697,89	Картометрический метод	2,50	-
50	434806,59	1336697,97	Картометрический метод	2,50	-
51	434794,95	1336703,00	Картометрический метод	2,50	-
52	434794,44	1336703,26	Картометрический метод	2,50	-
53	434793,99	1336703,61	Картометрический метод	2,50	-
54	434783,14	1336713,40	Картометрический метод	2,50	-
55	434782,80	1336713,75	Картометрический метод	2,50	-
56	434782,57	1336714,07	Картометрический метод	2,50	-
57	434773,03	1336728,49	Картометрический метод	2,50	-
58	434770,75	1336732,22	Картометрический метод	2,50	-
59	434767,91	1336736,87	Картометрический метод	2,50	-
60	434767,61	1336698,90	Картометрический метод	2,50	-
61	434794,77	1336625,04	Картометрический метод	2,50	-
62	434830,98	1336583,77	Картометрический метод	2,50	-
63	434962,81	1336548,77	Картометрический метод	2,50	-
64	435098,30	1336512,79	Картометрический метод	2,50	-
65	435222,00	1336479,94	Картометрический метод	2,50	-
66	435222,51	1336481,88	Картометрический метод	2,50	-
67	435308,57	1336460,21	Картометрический метод	2,50	-
68	435347,69	1336450,36	Картометрический метод	2,50	-
69	435351,60	1336449,51	Картометрический метод	2,50	-
70	435358,94	1336447,94	Картометрический метод	2,50	-
71	435357,38	1336440,28	Картометрический метод	2,50	-

Сведения о местоположении границ объекта

72	435360,57	1336439,46	Картометрический метод	2,50	-
73	435372,45	1336442,69	Картометрический метод	2,50	-
1	435379,10	1336444,50	Картометрический метод	2,50	-
74	434791,59	1336694,49	Картометрический метод	2,50	-
75	434791,79	1336694,49	Картометрический метод	2,50	-
76	434793,57	1336700,48	Картометрический метод	2,50	-
77	434793,58	1336700,68	Картометрический метод	2,50	-
78	434793,38	1336700,68	Картометрический метод	2,50	-
79	434791,58	1336694,69	Картометрический метод	2,50	-
74	434791,59	1336694,49	Картометрический метод	2,50	-
80	434800,93	1336687,39	Картометрический метод	2,50	-
81	434800,92	1336687,59	Картометрический метод	2,50	-
82	434798,73	1336691,50	Картометрический метод	2,50	-
83	434798,53	1336691,50	Картометрический метод	2,50	-
84	434798,53	1336691,30	Картометрический метод	2,50	-
85	434800,73	1336687,39	Картометрический метод	2,50	-
80	434800,93	1336687,39	Картометрический метод	2,50	-
86	434821,03	1336652,01	Картометрический метод	2,50	-
87	434821,03	1336652,21	Картометрический метод	2,50	-
88	434820,83	1336652,21	Картометрический метод	2,50	-
89	434820,83	1336652,01	Картометрический метод	2,50	-
86	434821,03	1336652,01	Картометрический метод	2,50	-
90	434828,57	1336650,48	Картометрический метод	2,50	-
91	434828,58	1336651,28	Картометрический метод	2,50	-
92	434828,38	1336651,29	Картометрический метод	2,50	-
93	434828,37	1336650,49	Картометрический метод	2,50	-
90	434828,57	1336650,48	Картометрический метод	2,50	-
94	434851,07	1336599,50	Картометрический метод	2,50	-
95	434851,07	1336599,70	Картометрический метод	2,50	-
96	434850,87	1336599,71	Картометрический метод	2,50	-
97	434850,87	1336599,51	Картометрический метод	2,50	-
94	434851,07	1336599,50	Картометрический метод	2,50	-
98	434863,68	1336586,91	Картометрический метод	2,50	-
99	434863,67	1336587,11	Картометрический метод	2,50	-
100	434863,47	1336587,11	Картометрический метод	2,50	-
101	434863,48	1336586,91	Картометрический метод	2,50	-
98	434863,68	1336586,91	Картометрический метод	2,50	-
102	435065,39	1336525,32	Картометрический метод	2,50	-
103	435065,39	1336525,52	Картометрический метод	2,50	-
104	435065,19	1336525,52	Картометрический метод	2,50	-
105	435065,19	1336525,32	Картометрический метод	2,50	-
102	435065,39	1336525,32	Картометрический метод	2,50	-
106	435130,29	1336511,29	Картометрический метод	2,50	-
107	435130,29	1336511,49	Картометрический метод	2,50	-
108	435130,09	1336511,50	Картометрический метод	2,50	-
109	435130,09	1336511,30	Картометрический метод	2,50	-
106	435130,29	1336511,29	Картометрический метод	2,50	-
110	435229,03	1336484,64	Картометрический метод	2,50	-
111	435230,60	1336489,64	Картометрический метод	2,50	-
112	435225,81	1336490,58	Картометрический метод	2,50	-
113	435228,83	1336484,64	Картометрический метод	2,50	-
110	435229,03	1336484,64	Картометрический метод	2,50	-

Сведения о местоположении границ объекта

114	435336,05	1336458,07	Картометрический метод	2,50	-
115	435336,25	1336458,07	Картометрический метод	2,50	-
116	435337,11	1336462,74	Картометрический метод	2,50	-
117	435337,12	1336462,94	Картометрический метод	2,50	-
118	435336,92	1336462,94	Картометрический метод	2,50	-
119	435336,05	1336458,27	Картометрический метод	2,50	-
114	435336,05	1336458,07	Картометрический метод	2,50	-
120	435351,80	1336482,75	Картометрический метод	2,50	-
121	435351,80	1336482,95	Картометрический метод	2,50	-
122	435347,13	1336486,58	Картометрический метод	2,50	-
123	435346,93	1336486,58	Картометрический метод	2,50	-
124	435346,93	1336486,38	Картометрический метод	2,50	-
125	435351,61	1336482,76	Картометрический метод	2,50	-
120	435351,80	1336482,75	Картометрический метод	2,50	-
126	435353,76	1336622,86	Картометрический метод	2,50	-
127	435353,56	1336622,86	Картометрический метод	2,50	-
128	435349,57	1336619,48	Картометрический метод	2,50	-
129	435349,58	1336619,28	Картометрический метод	2,50	-
130	435349,78	1336619,29	Картометрический метод	2,50	-
131	435353,76	1336622,66	Картометрический метод	2,50	-
126	435353,76	1336622,86	Картометрический метод	2,50	-
132	435365,81	1336453,53	Картометрический метод	2,50	-
133	435365,81	1336453,73	Картометрический метод	2,50	-
134	435365,61	1336453,73	Картометрический метод	2,50	-
135	435365,61	1336453,53	Картометрический метод	2,50	-
132	435365,81	1336453,53	Картометрический метод	2,50	-
ЗУ14					
1	435300,68	1337344,66	Картометрический метод	2,50	-
2	435300,68	1337344,67	Картометрический метод	2,50	-
3	435316,83	1337407,12	Картометрический метод	2,50	-
4	435316,87	1337407,24	Картометрический метод	2,50	-
5	435347,28	1337508,87	Картометрический метод	2,50	-
6	435347,35	1337509,06	Картометрический метод	2,50	-
7	435347,44	1337509,30	Картометрический метод	2,50	-
8	435376,89	1337574,73	Картометрический метод	2,50	-
9	435371,79	1337576,32	Картометрический метод	2,50	-
10	435365,70	1337571,42	Картометрический метод	2,50	-
11	435341,31	1337580,00	Картометрический метод	2,50	-
12	435317,76	1337574,97	Картометрический метод	2,50	-
13	435316,04	1337578,33	Картометрический метод	2,50	-
14	435303,93	1337576,51	Картометрический метод	2,50	-
15	435256,68	1337567,59	Картометрический метод	2,50	-
16	435256,05	1337567,54	Картометрический метод	2,50	-
17	435255,75	1337567,55	Картометрический метод	2,50	-
18	435232,27	1337569,53	Картометрический метод	2,50	-
19	435231,74	1337569,62	Картометрический метод	2,50	-
20	435231,24	1337569,78	Картометрический метод	2,50	-
21	435199,91	1337582,64	Картометрический метод	2,50	-
22	435139,81	1337603,45	Картометрический метод	2,50	-
23	435139,74	1337603,47	Картометрический метод	2,50	-
24	435037,86	1337641,51	Картометрический метод	2,50	-
25	435037,32	1337641,74	Картометрический метод	2,50	-
26	435036,82	1337642,06	Картометрический метод	2,50	-
27	435036,38	1337642,46	Картометрический метод	2,50	-
28	435036,01	1337642,93	Картометрический метод	2,50	-
29	435035,73	1337643,45	Картометрический метод	2,50	-
30	435035,54	1337644,01	Картометрический метод	2,50	-

Сведения о местоположении границ объекта

31	435035,45	1337644,60	Картометрический метод	2,50	-
32	435035,46	1337645,19	Картометрический метод	2,50	-
33	435035,57	1337645,78	Картометрический метод	2,50	-
34	435035,77	1337646,34	Картометрический метод	2,50	-
35	435036,07	1337646,85	Картометрический метод	2,50	-
36	435036,45	1337647,31	Картометрический метод	2,50	-
37	435036,90	1337647,69	Картометрический метод	2,50	-
38	435037,41	1337647,99	Картометрический метод	2,50	-
39	435037,97	1337648,21	Картометрический метод	2,50	-
40	435038,55	1337648,32	Картометрический метод	2,50	-
41	435039,15	1337648,34	Картометрический метод	2,50	-
42	435039,73	1337648,26	Картометрический метод	2,50	-
43	435040,30	1337648,07	Картометрический метод	2,50	-
44	435142,14	1337610,05	Картометрический метод	2,50	-
45	435202,32	1337589,22	Картометрический метод	2,50	-
46	435202,48	1337589,16	Картометрический метод	2,50	-
47	435233,40	1337576,46	Картометрический метод	2,50	-
48	435255,87	1337574,56	Картометрический метод	2,50	-
49	435302,71	1337583,41	Картометрический метод	2,50	-
50	435302,82	1337583,43	Картометрический метод	2,50	-
51	435312,67	1337584,90	Картометрический метод	2,50	-
52	435308,60	1337592,85	Картометрический метод	2,50	-
53	435299,32	1337595,49	Картометрический метод	2,50	-
54	435303,04	1337609,91	Картометрический метод	2,50	-
55	435233,68	1337632,90	Картометрический метод	2,50	-
56	435162,24	1337655,42	Картометрический метод	2,50	-
57	435128,53	1337661,83	Картометрический метод	2,50	-
58	435076,07	1337677,23	Картометрический метод	2,50	-
59	435006,18	1337697,75	Картометрический метод	2,50	-
60	434991,09	1337639,88	Картометрический метод	2,50	-
61	434991,08	1337639,88	Картометрический метод	2,50	-
62	434991,08	1337639,87	Картометрический метод	2,50	-
63	434734,50	1337717,54	Картометрический метод	2,50	-
64	434768,82	1337673,18	Картометрический метод	2,50	-
65	435053,85	1337502,86	Картометрический метод	2,50	-
66	435054,14	1337496,82	Картометрический метод	2,50	-
67	435065,66	1337489,59	Картометрический метод	2,50	-
68	435068,57	1337495,26	Картометрический метод	2,50	-
69	435082,04	1337524,36	Картометрический метод	2,50	-
70	435065,81	1337532,08	Картометрический метод	2,50	-
71	435080,59	1337567,89	Картометрический метод	2,50	-
72	435083,89	1337575,89	Картометрический метод	2,50	-
73	435131,60	1337563,29	Картометрический метод	2,50	-
74	435217,73	1337537,13	Картометрический метод	2,50	-
75	435241,82	1337528,25	Картометрический метод	2,50	-
76	435241,93	1337528,21	Картометрический метод	2,50	-
77	435240,04	1337524,67	Картометрический метод	2,50	-
78	435327,69	1337488,42	Картометрический метод	2,50	-
79	435328,23	1337486,11	Картометрический метод	2,50	-
80	435315,54	1337443,49	Картометрический метод	2,50	-
81	435295,30	1337377,58	Картометрический метод	2,50	-
82	435293,28	1337371,12	Картометрический метод	2,50	-
83	435267,64	1337385,46	Картометрический метод	2,50	-
84	435264,81	1337380,75	Картометрический метод	2,50	-
85	435261,07	1337383,00	Картометрический метод	2,50	-
86	435257,09	1337376,09	Картометрический метод	2,50	-
87	435252,54	1337378,71	Картометрический метод	2,50	-
88	435252,09	1337378,04	Картометрический метод	2,50	-
89	435251,89	1337378,25	Картометрический метод	2,50	-
90	435252,30	1337378,85	Картометрический метод	2,50	-
91	435183,59	1337418,45	Картометрический метод	2,50	-

Сведения о местоположении границ объекта

92	435065,66	1337489,59	Картометрический метод	2,50	-
93	435184,33	1337415,15	Картометрический метод	2,50	-
94	435257,15	1337371,20	Картометрический метод	2,50	-
95	435257,63	1337370,91	Картометрический метод	2,50	-
96	435279,22	1337357,87	Картометрический метод	2,50	-
97	435288,11	1337352,49	Картометрический метод	2,50	-
98	435298,22	1337346,86	Картометрический метод	2,50	-
1	435300,68	1337344,66	Картометрический метод	2,50	-
99	435277,25	1337360,53	Картометрический метод	2,50	-
100	435285,09	1337373,88	Картометрический метод	2,50	-
101	435268,50	1337383,33	Картометрический метод	2,50	-
102	435260,84	1337370,50	Картометрический метод	2,50	-
103	435266,65	1337367,14	Картометрический метод	2,50	-
104	435272,12	1337363,69	Картометрический метод	2,50	-
99	435277,25	1337360,53	Картометрический метод	2,50	-
105	435284,88	1337354,98	Картометрический метод	2,50	-
106	435285,08	1337354,99	Картометрический метод	2,50	-
107	435288,05	1337359,57	Картометрический метод	2,50	-
108	435288,05	1337359,77	Картометрический метод	2,50	-
109	435287,85	1337359,77	Картометрический метод	2,50	-
110	435284,87	1337355,18	Картометрический метод	2,50	-
105	435284,88	1337354,98	Картометрический метод	2,50	-
ЗУ15					
1	435340,05	1336738,24	Картометрический метод	2,50	-
2	435349,43	1336748,72	Картометрический метод	2,50	-
3	435353,70	1336757,50	Картометрический метод	2,50	-
4	435358,01	1336770,11	Картометрический метод	2,50	-
5	435361,81	1336786,22	Картометрический метод	2,50	-
6	435348,58	1336796,89	Картометрический метод	2,50	-
7	435348,19	1336797,26	Картометрический метод	2,50	-
8	435347,86	1336797,69	Картометрический метод	2,50	-
9	435347,60	1336798,16	Картометрический метод	2,50	-
10	435347,42	1336798,67	Картометрический метод	2,50	-
11	435347,32	1336799,20	Картометрический метод	2,50	-
12	435344,69	1336822,57	Картометрический метод	2,50	-
13	435341,44	1336841,12	Картометрический метод	2,50	-
14	435329,42	1336804,08	Картометрический метод	2,50	-
15	435329,38	1336803,97	Картометрический метод	2,50	-
16	435329,34	1336803,86	Картометрический метод	2,50	-
17	435314,79	1336767,49	Картометрический метод	2,50	-
18	435305,79	1336744,22	Картометрический метод	2,50	-
19	435327,47	1336731,56	Картометрический метод	2,50	-
20	435327,94	1336731,23	Картометрический метод	2,50	-
21	435328,35	1336730,82	Картометрический метод	2,50	-
22	435328,69	1336730,36	Картометрический метод	2,50	-
23	435330,09	1336728,08	Картометрический метод	2,50	-
1	435340,05	1336738,24	Картометрический метод	2,50	-
24	435341,91	1336758,50	Картометрический метод	2,50	-
25	435350,88	1336786,71	Картометрический метод	2,50	-
26	435330,79	1336792,94	Картометрический метод	2,50	-
27	435329,54	1336780,91	Картометрический метод	2,50	-
24	435341,91	1336758,50	Картометрический метод	2,50	-
ЗУ16					
1	435356,93	1336647,21	Картометрический метод	2,50	-
2	435353,38	1336662,71	Картометрический метод	2,50	-
3	435347,12	1336681,32	Картометрический метод	2,50	-
4	435342,43	1336682,82	Картометрический метод	2,50	-
5	435342,43	1336683,02	Картометрический метод	2,50	-

Сведения о местоположении границ объекта

6	435342,63	1336683,02	Картометрический метод	2,50	-
7	435347,02	1336681,61	Картометрический метод	2,50	-
8	435343,07	1336693,35	Картометрический метод	2,50	-
9	435323,18	1336725,96	Картометрический метод	2,50	-
10	435303,35	1336737,53	Картометрический метод	2,50	-
11	435291,41	1336703,21	Картометрический метод	2,50	-
12	435282,35	1336661,09	Картометрический метод	2,50	-
13	435282,22	1336660,63	Картометрический метод	2,50	-
14	435282,18	1336660,53	Картометрический метод	2,50	-
15	435269,31	1336628,20	Картометрический метод	2,50	-
16	435279,07	1336629,38	Картометрический метод	2,50	-
17	435302,24	1336632,24	Картометрический метод	2,50	-
18	435302,67	1336632,26	Картометрический метод	2,50	-
19	435302,77	1336632,26	Картометрический метод	2,50	-
20	435324,44	1336631,64	Картометрический метод	2,50	-
21	435332,39	1336633,95	Картометрический метод	2,50	-
22	435341,52	1336638,21	Картометрический метод	2,50	-
1	435356,93	1336647,21	Картометрический метод	2,50	-
23	435308,15	1336709,75	Картометрический метод	2,50	-
24	435311,14	1336717,71	Картометрический метод	2,50	-
25	435304,28	1336720,25	Картометрический метод	2,50	-
26	435301,31	1336712,32	Картометрический метод	2,50	-
23	435308,15	1336709,75	Картометрический метод	2,50	-
27	435342,02	1336650,23	Картометрический метод	2,50	-
28	435341,82	1336650,23	Картометрический метод	2,50	-
29	435338,73	1336648,28	Картометрический метод	2,50	-
30	435338,73	1336648,08	Картометрический метод	2,50	-
31	435338,95	1336648,07	Картометрический метод	2,50	-
32	435342,02	1336650,03	Картометрический метод	2,50	-
27	435342,02	1336650,23	Картометрический метод	2,50	-
ЗУ17					
1	435261,83	1336628,33	Картометрический метод	2,50	-
2	435275,57	1336662,85	Картометрический метод	2,50	-
3	435284,61	1336704,90	Картометрический метод	2,50	-
4	435284,72	1336705,31	Картометрический метод	2,50	-
5	435297,19	1336741,13	Картометрический метод	2,50	-
6	435277,00	1336752,91	Картометрический метод	2,50	-
7	435203,63	1336781,46	Картометрический метод	2,50	-
8	435203,53	1336781,50	Картометрический метод	2,50	-
9	435169,21	1336796,09	Картометрический метод	2,50	-
10	435115,46	1336818,13	Картометрический метод	2,50	-
11	435067,70	1336837,70	Картометрический метод	2,50	-
12	435067,58	1336837,76	Картометрический метод	2,50	-
13	435048,97	1336846,24	Картометрический метод	2,50	-
14	435048,68	1336846,40	Картометрический метод	2,50	-
15	435048,34	1336846,62	Картометрический метод	2,50	-
16	435030,42	1336859,90	Картометрический метод	2,50	-
17	435000,08	1336881,89	Картометрический метод	2,50	-
18	434999,70	1336882,21	Картометрический метод	2,50	-
19	434999,37	1336882,57	Картометрический метод	2,50	-
20	434999,10	1336882,98	Картометрический метод	2,50	-
21	434980,04	1336916,33	Картометрический метод	2,50	-
22	434980,00	1336916,40	Картометрический метод	2,50	-
23	434925,50	1337017,54	Картометрический метод	2,50	-
24	434923,31	1337021,59	Картометрический метод	2,50	-
25	434915,74	1337035,39	Картометрический метод	2,50	-
26	434891,14	1337025,10	Картометрический метод	2,50	-
27	434867,72	1337006,22	Картометрический метод	2,50	-
28	434856,98	1337000,20	Картометрический метод	2,50	-

Сведения о местоположении границ объекта

29	434826,22	1336982,04	Картометрический метод	2,50	-
30	434797,49	1336965,16	Картометрический метод	2,50	-
31	434794,51	1336969,75	Картометрический метод	2,50	-
32	434787,68	1336978,26	Картометрический метод	2,50	-
33	434786,68	1336978,70	Картометрический метод	2,50	-
34	434783,16	1336973,00	Картометрический метод	2,50	-
35	434779,09	1336955,06	Картометрический метод	2,50	-
36	434778,21	1336945,49	Картометрический метод	2,50	-
37	434779,16	1336908,39	Картометрический метод	2,50	-
38	434780,06	1336873,42	Картометрический метод	2,50	-
39	434779,57	1336872,97	Картометрический метод	2,50	-
40	434779,53	1336872,94	Картометрический метод	2,50	-
41	434779,61	1336871,48	Картометрический метод	2,50	-
42	434780,66	1336852,31	Картометрический метод	2,50	-
43	434780,48	1336841,18	Картометрический метод	2,50	-
44	434780,34	1336832,51	Картометрический метод	2,50	-
45	434780,34	1336828,35	Картометрический метод	2,50	-
46	434780,39	1336828,34	Картометрический метод	2,50	-
47	434781,40	1336828,02	Картометрический метод	2,50	-
48	434782,32	1336763,40	Картометрический метод	2,50	-
49	434780,26	1336734,65	Картометрический метод	2,50	-
50	434782,16	1336729,78	Картометрический метод	2,50	-
51	434788,16	1336718,30	Картометрический метод	2,50	-
52	434798,25	1336709,19	Картометрический метод	2,50	-
53	434809,00	1336704,55	Картометрический метод	2,50	-
54	434820,12	1336702,50	Картометрический метод	2,50	-
55	434840,13	1336701,54	Картометрический метод	2,50	-
56	434871,59	1336702,49	Картометрический метод	2,50	-
57	434871,71	1336702,49	Картометрический метод	2,50	-
58	434890,61	1336702,33	Картометрический метод	2,50	-
59	434891,19	1336702,28	Картометрический метод	2,50	-
60	434891,41	1336702,23	Картометрический метод	2,50	-
61	434919,34	1336695,45	Картометрический метод	2,50	-
62	434954,57	1336690,39	Картометрический метод	2,50	-
63	435005,82	1336683,30	Картометрический метод	2,50	-
64	435029,44	1336684,71	Картометрический метод	2,50	-
65	435029,65	1336684,71	Картометрический метод	2,50	-
66	435029,81	1336684,71	Картометрический метод	2,50	-
67	435082,01	1336682,26	Картометрический метод	2,50	-
68	435082,45	1336682,21	Картометрический метод	2,50	-
69	435082,57	1336682,19	Картометрический метод	2,50	-
70	435140,83	1336669,97	Картометрический метод	2,50	-
71	435141,00	1336669,93	Картометрический метод	2,50	-
72	435172,98	1336661,54	Картометрический метод	2,50	-
73	435188,77	1336658,22	Картометрический метод	2,50	-
74	435189,25	1336658,08	Картометрический метод	2,50	-
75	435204,81	1336652,37	Картометрический метод	2,50	-
76	435205,18	1336652,21	Картометрический метод	2,50	-
77	435237,47	1336635,98	Картометрический метод	2,50	-
1	435261,83	1336628,33	Картометрический метод	2,50	-
ЗУ18					
1	434928,14	1337027,34	Картометрический метод	2,50	-
2	434934,81	1337031,38	Картометрический метод	2,50	-
3	434933,83	1337032,19	Картометрический метод	2,50	-
4	434920,67	1337049,50	Картометрический метод	2,50	-
5	434891,78	1337102,41	Картометрический метод	2,50	-
6	434840,02	1337192,25	Картометрический метод	2,50	-
7	434880,34	1337114,44	Картометрический метод	2,50	-
1	434928,14	1337027,34	Картометрический метод	2,50	-
ЗУ19					
1	434913,81	1337038,91	Картометрический метод	2,50	-

Сведения о местоположении границ объекта

2	434874,18	1337111,11	Картометрический метод	2,50	-
3	434874,14	1337111,19	Картометрический метод	2,50	-
4	434799,14	1337255,93	Картометрический метод	2,50	-
5	434781,01	1337289,89	Картометрический метод	2,50	-
6	434752,48	1337277,95	Картометрический метод	2,50	-
7	434735,60	1337263,81	Картометрический метод	2,50	-
8	434725,45	1337259,23	Картометрический метод	2,50	-
9	434718,49	1337256,40	Картометрический метод	2,50	-
10	434709,75	1337252,52	Картометрический метод	2,50	-
11	434701,76	1337248,93	Картометрический метод	2,50	-
12	434693,66	1337244,64	Картометрический метод	2,50	-
13	434690,42	1337242,45	Картометрический метод	2,50	-
14	434685,50	1337239,56	Картометрический метод	2,50	-
15	434687,68	1337235,65	Картометрический метод	2,50	-
16	434669,34	1337224,52	Картометрический метод	2,50	-
17	434668,58	1337225,93	Картометрический метод	2,50	-
18	434655,15	1337217,26	Картометрический метод	2,50	-
19	434653,82	1337215,39	Картометрический метод	2,50	-
20	434669,15	1337186,68	Картометрический метод	2,50	-
21	434685,68	1337158,20	Картометрический метод	2,50	-
22	434688,26	1337153,42	Картометрический метод	2,50	-
23	434687,74	1337152,83	Картометрический метод	2,50	-
24	434690,58	1337147,94	Картометрический метод	2,50	-
25	434694,17	1337149,48	Картометрический метод	2,50	-
26	434696,46	1337144,90	Картометрический метод	2,50	-
27	434698,83	1337139,32	Картометрический метод	2,50	-
28	434696,12	1337137,33	Картометрический метод	2,50	-
29	434695,97	1337137,22	Картометрический метод	2,50	-
30	434700,53	1337129,69	Картометрический метод	2,50	-
31	434727,36	1337086,04	Картометрический метод	2,50	-
32	434727,51	1337085,75	Картометрический метод	2,50	-
33	434727,61	1337085,44	Картометрический метод	2,50	-
34	434727,65	1337085,12	Картометрический метод	2,50	-
35	434730,27	1337045,47	Картометрический метод	2,50	-
36	434733,66	1337010,20	Картометрический метод	2,50	-
37	434733,66	1337010,12	Картометрический метод	2,50	-
38	434733,95	1337004,68	Картометрический метод	2,50	-
39	434755,41	1337002,96	Картометрический метод	2,50	-
40	434758,18	1337004,95	Картометрический метод	2,50	-
41	434764,73	1336996,90	Картометрический метод	2,50	-
42	434764,96	1336996,62	Картометрический метод	2,50	-
43	434765,50	1336996,29	Картометрический метод	2,50	-
44	434773,18	1336991,67	Картометрический метод	2,50	-
45	434786,57	1336985,69	Картометрический метод	2,50	-
46	434786,74	1336985,60	Картометрический метод	2,50	-
47	434786,91	1336985,50	Картометрический метод	2,50	-
48	434797,40	1336979,40	Картометрический метод	2,50	-
49	434799,93	1336975,30	Картометрический метод	2,50	-
50	434851,24	1337005,21	Картометрический метод	2,50	-
51	434887,47	1337027,71	Картометрический метод	2,50	-
52	434888,40	1337028,29	Картометрический метод	2,50	-
1	434913,81	1337038,91	Картометрический метод	2,50	-
ЗУ20					
1	434772,37	1336960,71	Картометрический метод	2,50	-
2	434776,04	1336973,25	Картометрический метод	2,50	-
3	434776,90	1336976,17	Картометрический метод	2,50	-
4	434780,20	1336981,53	Картометрический метод	2,50	-
5	434778,69	1336982,18	Картометрический метод	2,50	-
6	434774,09	1336985,18	Картометрический метод	2,50	-
7	434772,38	1336978,91	Картометрический метод	2,50	-
8	434772,37	1336965,88	Картометрический метод	2,50	-

Сведения о местоположении границ объекта

1	434772,37	1336960,71	Картометрический метод	2,50	-
ЗУ21					
1	434749,69	1337282,78	Картометрический метод	2,50	-
2	434745,04	1337290,80	Картометрический метод	2,50	-
3	434649,23	1337471,64	Картометрический метод	2,50	-
4	434514,77	1337692,25	Картометрический метод	2,50	-
5	434481,70	1337736,66	Картометрический метод	2,50	-
6	434454,99	1337777,39	Картометрический метод	2,50	-
7	434400,41	1337858,17	Картометрический метод	2,50	-
8	434396,75	1337856,32	Картометрический метод	2,50	-
9	434381,95	1337846,19	Картометрический метод	2,50	-
10	434375,72	1337848,17	Картометрический метод	2,50	-
11	434336,71	1337823,18	Картометрический метод	2,50	-
12	434267,10	1337776,00	Картометрический метод	2,50	-
13	434239,24	1337780,27	Картометрический метод	2,50	-
14	434237,29	1337772,71	Картометрический метод	2,50	-
15	434230,71	1337767,10	Картометрический метод	2,50	-
16	434202,73	1337749,79	Картометрический метод	2,50	-
17	434211,71	1337730,89	Картометрический метод	2,50	-
18	434227,31	1337706,66	Картометрический метод	2,50	-
19	434244,40	1337680,11	Картометрический метод	2,50	-
20	434268,66	1337642,44	Картометрический метод	2,50	-
21	434240,34	1337621,86	Картометрический метод	2,50	-
22	434249,82	1337605,75	Картометрический метод	2,50	-
23	434265,80	1337616,00	Картометрический метод	2,50	-
24	434269,40	1337610,45	Картометрический метод	2,50	-
25	434285,44	1337585,48	Картометрический метод	2,50	-
26	434302,60	1337559,61	Картометрический метод	2,50	-
27	434301,84	1337553,52	Картометрический метод	2,50	-
28	434301,84	1337553,51	Картометрический метод	2,50	-
29	434319,21	1337527,61	Картометрический метод	2,50	-
30	434336,22	1337501,57	Картометрический метод	2,50	-
31	434357,00	1337472,77	Картометрический метод	2,50	-
32	434395,00	1337424,67	Картометрический метод	2,50	-
33	434410,26	1337398,81	Картометрический метод	2,50	-
34	434412,72	1337396,10	Картометрический метод	2,50	-
35	434412,95	1337395,82	Картометрический метод	2,50	-
36	434417,46	1337398,46	Картометрический метод	2,50	-
37	434453,82	1337419,82	Картометрический метод	2,50	-
38	434456,81	1337418,75	Картометрический метод	2,50	-
39	434494,85	1337364,44	Картометрический метод	2,50	-
40	434433,92	1337322,95	Картометрический метод	2,50	-
41	434416,68	1337315,06	Картометрический метод	2,50	-
42	434421,31	1337304,83	Картометрический метод	2,50	-
43	434363,22	1337262,87	Картометрический метод	2,50	-
44	434364,65	1337260,78	Картометрический метод	2,50	-
45	434386,94	1337228,31	Картометрический метод	2,50	-
46	434393,91	1337218,16	Картометрический метод	2,50	-
47	434392,58	1337217,37	Картометрический метод	2,50	-
48	434401,69	1337197,36	Картометрический метод	2,50	-
49	434430,92	1337215,68	Картометрический метод	2,50	-
50	434434,04	1337210,62	Картометрический метод	2,50	-
51	434447,09	1337218,46	Картометрический метод	2,50	-
52	434470,97	1337180,74	Картометрический метод	2,50	-
53	434458,16	1337171,58	Картометрический метод	2,50	-
54	434467,63	1337170,75	Картометрический метод	2,50	-
55	434469,56	1337170,58	Картометрический метод	2,50	-
56	434505,30	1337163,38	Картометрический метод	2,50	-
57	434548,48	1337187,29	Картометрический метод	2,50	-
58	434566,05	1337193,05	Картометрический метод	2,50	-
59	434584,26	1337199,01	Картометрический метод	2,50	-

Сведения о местоположении границ объекта

60	434636,86	1337231,41	Картометрический метод	2,50	-
61	434643,56	1337219,93	Картометрический метод	2,50	-
62	434645,39	1337221,07	Картометрический метод	2,50	-
63	434659,46	1337229,85	Картометрический метод	2,50	-
64	434681,87	1337243,61	Картометрический метод	2,50	-
65	434681,92	1337243,63	Картометрический метод	2,50	-
66	434725,58	1337268,77	Картометрический метод	2,50	-
1	434749,69	1337282,78	Картометрический метод	2,50	-
67	434460,96	1337201,36	Картометрический метод	2,50	-
68	434461,51	1337202,20	Картометрический метод	2,50	-
69	434460,67	1337202,75	Картометрический метод	2,50	-
70	434460,13	1337201,91	Картометрический метод	2,50	-
67	434460,96	1337201,36	Картометрический метод	2,50	-
71	434486,26	1337189,60	Картометрический метод	2,50	-
72	434485,45	1337190,19	Картометрический метод	2,50	-
73	434483,39	1337187,38	Картометрический метод	2,50	-
74	434484,20	1337186,79	Картометрический метод	2,50	-
71	434486,26	1337189,60	Картометрический метод	2,50	-
75	434524,43	1337674,09	Картометрический метод	2,50	-
76	434524,23	1337674,08	Картометрический метод	2,50	-
77	434520,57	1337670,92	Картометрический метод	2,50	-
78	434520,57	1337670,72	Картометрический метод	2,50	-
79	434520,77	1337670,73	Картометрический метод	2,50	-
80	434524,43	1337673,89	Картометрический метод	2,50	-
75	434524,43	1337674,09	Картометрический метод	2,50	-
ЗУ22					
1	432719,92	1334139,75	Картометрический метод	2,50	-
2	432732,45	1334368,57	Картометрический метод	2,50	-
3	432663,61	1334378,44	Картометрический метод	2,50	-
4	432464,51	1334405,15	Картометрический метод	2,50	-
5	432443,01	1334384,04	Картометрический метод	2,50	-
6	432434,55	1334299,90	Картометрический метод	2,50	-
7	432448,89	1334301,28	Картометрический метод	2,50	-
8	432522,81	1334288,22	Картометрический метод	2,50	-
9	432662,78	1334262,78	Картометрический метод	2,50	-
10	432690,22	1334257,06	Картометрический метод	2,50	-
11	432705,15	1334219,36	Картометрический метод	2,50	-
12	432704,90	1334185,44	Картометрический метод	2,50	-
13	432702,58	1334141,57	Картометрический метод	2,50	-
1	432719,92	1334139,75	Картометрический метод	2,50	-
14	432697,17	1334254,42	Картометрический метод	2,50	-
15	432697,37	1334254,42	Картометрический метод	2,50	-
16	432697,37	1334254,62	Картометрический метод	2,50	-
17	432697,74	1334257,82	Картометрический метод	2,50	-
18	432697,74	1334258,02	Картометрический метод	2,50	-
19	432697,54	1334258,02	Картометрический метод	2,50	-
20	432697,55	1334257,82	Картометрический метод	2,50	-
21	432697,17	1334254,62	Картометрический метод	2,50	-
14	432697,17	1334254,42	Картометрический метод	2,50	-
22	432699,04	1334269,03	Картометрический метод	2,50	-
23	432698,84	1334269,03	Картометрический метод	2,50	-
24	432695,51	1334265,96	Картометрический метод	2,50	-
25	432695,51	1334265,76	Картометрический метод	2,50	-
26	432695,71	1334265,76	Картометрический метод	2,50	-
27	432699,04	1334268,83	Картометрический метод	2,50	-
22	432699,04	1334269,03	Картометрический метод	2,50	-

Сведения о местоположении границ объекта

28	432724,12	1334315,17	Картометрический метод	2,50	-
29	432724,12	1334315,37	Картометрический метод	2,50	-
30	432723,92	1334315,37	Картометрический метод	2,50	-
31	432723,93	1334315,17	Картометрический метод	2,50	-
28	432724,12	1334315,17	Картометрический метод	2,50	-
ЗУ23					
1	432729,87	1334423,17	Картометрический метод	2,50	-
2	432713,37	1334654,47	Картометрический метод	2,50	-
3	432627,52	1334652,87	Картометрический метод	2,50	-
4	432629,78	1334566,30	Картометрический метод	2,50	-
5	432591,29	1334571,23	Картометрический метод	2,50	-
6	432549,21	1334586,02	Картометрический метод	2,50	-
7	432475,42	1334617,58	Картометрический метод	2,50	-
8	432441,73	1334634,76	Картометрический метод	2,50	-
9	432423,88	1334648,74	Картометрический метод	2,50	-
10	432412,43	1334652,60	Картометрический метод	2,50	-
11	432399,24	1334658,06	Картометрический метод	2,50	-
12	432381,56	1334671,56	Картометрический метод	2,50	-
13	432364,88	1334686,70	Картометрический метод	2,50	-
14	432356,49	1334689,36	Картометрический метод	2,50	-
15	432332,65	1334695,75	Картометрический метод	2,50	-
16	432285,77	1334729,85	Картометрический метод	2,50	-
17	432275,65	1334736,11	Картометрический метод	2,50	-
18	432258,61	1334757,69	Картометрический метод	2,50	-
19	432260,87	1334767,43	Картометрический метод	2,50	-
20	432254,07	1334772,75	Картометрический метод	2,50	-
21	432245,11	1334778,80	Картометрический метод	2,50	-
22	432231,95	1334789,45	Картометрический метод	2,50	-
23	432220,90	1334795,59	Картометрический метод	2,50	-
24	432212,71	1334799,36	Картометрический метод	2,50	-
25	432201,28	1334803,45	Картометрический метод	2,50	-
26	432197,90	1334803,95	Картометрический метод	2,50	-
27	432187,48	1334798,17	Картометрический метод	2,50	-
28	432175,50	1334794,44	Картометрический метод	2,50	-
29	432167,24	1334798,17	Картометрический метод	2,50	-
30	432160,05	1334803,76	Картометрический метод	2,50	-
31	432155,79	1334816,55	Картометрический метод	2,50	-
32	432154,45	1334832,00	Картометрический метод	2,50	-
33	432155,73	1334840,40	Картометрический метод	2,50	-
34	432153,09	1334845,69	Картометрический метод	2,50	-
35	432146,17	1334848,76	Картометрический метод	2,50	-
36	432131,38	1334848,76	Картометрический метод	2,50	-
37	432126,49	1334840,25	Картометрический метод	2,50	-
38	432117,43	1334834,13	Картометрический метод	2,50	-
39	432105,98	1334832,53	Картометрический метод	2,50	-
40	432092,39	1334832,00	Картометрический метод	2,50	-
41	432079,34	1334833,33	Картометрический метод	2,50	-
42	432065,49	1334837,06	Картометрический метод	2,50	-
43	432048,18	1334840,79	Картометрический метод	2,50	-
44	432046,73	1334840,84	Картометрический метод	2,50	-
45	432045,08	1334840,41	Картометрический метод	2,50	-
46	432033,36	1334832,43	Картометрический метод	2,50	-
47	432033,05	1334832,23	Картометрический метод	2,50	-
48	432032,30	1334831,88	Картометрический метод	2,50	-
49	432021,70	1334827,91	Картометрический метод	2,50	-
50	432021,01	1334827,71	Картометрический метод	2,50	-
51	432020,31	1334827,61	Картометрический метод	2,50	-
52	432019,60	1334827,61	Картометрический метод	2,50	-
53	432018,89	1334827,71	Картометрический метод	2,50	-
54	432007,52	1334830,21	Картометрический метод	2,50	-

Сведения о местоположении границ объекта

55	432005,91	1334818,00	Картометрический метод	2,50	-
56	432003,74	1334803,24	Картометрический метод	2,50	-
57	431999,98	1334788,34	Картометрический метод	2,50	-
58	431995,57	1334776,46	Картометрический метод	2,50	-
59	432004,44	1334767,30	Картометрический метод	2,50	-
60	432143,70	1334662,77	Картометрический метод	2,50	-
61	432321,97	1334530,24	Картометрический метод	2,50	-
62	432373,18	1334495,75	Картометрический метод	2,50	-
63	432436,84	1334456,68	Картометрический метод	2,50	-
64	432453,45	1334445,87	Картометрический метод	2,50	-
65	432495,97	1334439,38	Картометрический метод	2,50	-
66	432612,70	1334430,81	Картометрический метод	2,50	-
67	432676,22	1334426,55	Картометрический метод	2,50	-
1	432729,87	1334423,17	Картометрический метод	2,50	-
68	432692,42	1334568,83	Картометрический метод	2,50	-
69	432691,37	1334579,82	Картометрический метод	2,50	-
70	432690,33	1334590,77	Картометрический метод	2,50	-
71	432687,12	1334600,27	Картометрический метод	2,50	-
72	432686,54	1334621,27	Картометрический метод	2,50	-
73	432666,56	1334620,67	Картометрический метод	2,50	-
74	432638,14	1334620,13	Картометрический метод	2,50	-
75	432634,72	1334618,24	Картометрический метод	2,50	-
76	432630,82	1334616,54	Картометрический метод	2,50	-
77	432632,54	1334568,05	Картометрический метод	2,50	-
78	432656,58	1334566,82	Картометрический метод	2,50	-
68	432692,42	1334568,83	Картометрический метод	2,50	-
ЗУ24					
1	432067,89	1335357,00	Картометрический метод	2,50	-
2	432070,28	1335358,20	Картометрический метод	2,50	-
3	432072,68	1335361,93	Картометрический метод	2,50	-
4	432087,07	1335373,11	Картометрический метод	2,50	-
5	432158,18	1335438,78	Картометрический метод	2,50	-
6	432235,83	1335522,14	Картометрический метод	2,50	-
7	432229,57	1335526,67	Картометрический метод	2,50	-
8	432201,34	1335532,00	Картометрический метод	2,50	-
9	432151,66	1335543,32	Картометрический метод	2,50	-
10	432122,89	1335548,38	Картометрический метод	2,50	-
11	432115,43	1335554,24	Картометрический метод	2,50	-
12	432109,44	1335573,29	Картометрический метод	2,50	-
13	432107,57	1335582,48	Картометрический метод	2,50	-
14	432102,65	1335589,54	Картометрический метод	2,50	-
15	432094,26	1335592,20	Картометрический метод	2,50	-
16	432075,34	1335585,14	Картометрический метод	2,50	-
17	432058,71	1335588,23	Картометрический метод	2,50	-
18	432042,98	1335593,00	Картометрический метод	2,50	-
19	432031,66	1335602,45	Картометрический метод	2,50	-
20	432015,76	1335636,14	Картометрический метод	2,50	-
21	431995,53	1335659,27	Картометрический метод	2,50	-
22	431991,18	1335669,90	Картометрический метод	2,50	-
23	431986,80	1335677,01	Картометрический метод	2,50	-
24	431985,19	1335700,00	Картометрический метод	2,50	-
25	431987,12	1335720,32	Картометрический метод	2,50	-
26	431964,25	1335746,12	Картометрический метод	2,50	-
27	431934,36	1335780,80	Картометрический метод	2,50	-
28	431926,43	1335787,93	Картометрический метод	2,50	-
29	431897,18	1335789,91	Картометрический метод	2,50	-
30	431881,23	1335790,91	Картометрический метод	2,50	-
31	431876,83	1335796,25	Картометрический метод	2,50	-
32	431869,82	1335806,91	Картометрический метод	2,50	-
33	431870,82	1335822,81	Картометрический метод	2,50	-

Сведения о местоположении границ объекта

34	431873,54	1335830,74	Картометрический метод	2,50	-
35	431894,91	1335842,96	Картометрический метод	2,50	-
36	431909,26	1335847,51	Картометрический метод	2,50	-
37	431921,93	1335899,32	Картометрический метод	2,50	-
38	431925,51	1335927,95	Картометрический метод	2,50	-
39	431909,77	1335934,76	Картометрический метод	2,50	-
40	431921,74	1335994,78	Картометрический метод	2,50	-
41	431936,38	1336067,14	Картометрический метод	2,50	-
42	431933,42	1336073,79	Картометрический метод	2,50	-
43	431963,41	1336156,07	Картометрический метод	2,50	-
44	431932,60	1336165,75	Картометрический метод	2,50	-
45	431933,71	1336168,46	Картометрический метод	2,50	-
46	431964,89	1336158,97	Картометрический метод	2,50	-
47	432049,56	1336411,83	Картометрический метод	2,50	-
48	432302,66	1336619,46	Картометрический метод	2,50	-
49	432456,38	1336562,69	Картометрический метод	2,50	-
50	432482,75	1336643,39	Картометрический метод	2,50	-
51	432418,55	1336647,66	Картометрический метод	2,50	-
52	432365,01	1336644,73	Картометрический метод	2,50	-
53	432306,15	1336651,65	Картометрический метод	2,50	-
54	432268,59	1336665,24	Картометрический метод	2,50	-
55	432244,35	1336678,82	Картометрический метод	2,50	-
56	432204,78	1336670,72	Картометрический метод	2,50	-
57	432101,83	1336684,96	Картометрический метод	2,50	-
58	432101,81	1336684,79	Картометрический метод	2,50	-
59	432099,58	1336672,11	Картометрический метод	2,50	-
60	432099,41	1336671,40	Картометрический метод	2,50	-
61	432099,13	1336670,73	Картометрический метод	2,50	-
62	432098,76	1336670,10	Картометрический метод	2,50	-
63	432098,30	1336669,54	Картометрический метод	2,50	-
64	432097,76	1336669,05	Картометрический метод	2,50	-
65	432097,16	1336668,64	Картометрический метод	2,50	-
66	432086,49	1336662,51	Картометрический метод	2,50	-
67	432085,81	1336662,18	Картометрический метод	2,50	-
68	432085,08	1336661,96	Картометрический метод	2,50	-
69	432084,33	1336661,85	Картометрический метод	2,50	-
70	432083,57	1336661,86	Картометрический метод	2,50	-
71	432082,83	1336661,98	Картометрический метод	2,50	-
72	432074,20	1336664,06	Картометрический метод	2,50	-
73	432069,40	1336665,22	Картометрический метод	2,50	-
74	432057,07	1336657,65	Картометрический метод	2,50	-
75	432045,36	1336637,42	Картометрический метод	2,50	-
76	432042,00	1336617,22	Картометрический метод	2,50	-
77	432039,43	1336601,79	Картометрический метод	2,50	-
78	432037,58	1336576,00	Картометрический метод	2,50	-
79	432037,10	1336563,63	Картометрический метод	2,50	-
80	432036,99	1336560,88	Картометрический метод	2,50	-
81	432036,79	1336555,58	Картометрический метод	2,50	-
82	432036,72	1336554,90	Картометрический метод	2,50	-
83	432036,50	1336554,10	Картометрический метод	2,50	-
84	432033,57	1336545,82	Картометрический метод	2,50	-
85	432033,26	1336545,13	Картометрический метод	2,50	-
86	432032,85	1336544,50	Картометрический метод	2,50	-
87	432032,36	1336543,94	Картометрический метод	2,50	-
88	432031,78	1336543,45	Картометрический метод	2,50	-
89	432031,14	1336543,06	Картометрический метод	2,50	-
90	432030,44	1336542,77	Картометрический метод	2,50	-
91	432013,67	1336537,17	Картометрический метод	2,50	-
92	432013,54	1336537,12	Картометрический метод	2,50	-
93	431994,34	1336531,32	Картометрический метод	2,50	-
94	431950,97	1336492,93	Картометрический метод	2,50	-

Сведения о местоположении границ объекта

95	431937,55	1336481,03	Картометрический метод	2,50	-
96	431934,76	1336477,03	Картометрический метод	2,50	-
97	431936,53	1336465,28	Картометрический метод	2,50	-
98	431940,94	1336451,57	Картометрический метод	2,50	-
99	431950,65	1336421,39	Картометрический метод	2,50	-
100	431966,16	1336407,38	Картометрический метод	2,50	-
101	431966,68	1336406,84	Картометрический метод	2,50	-
102	431967,11	1336406,22	Картометрический метод	2,50	-
103	431967,45	1336405,54	Картометрический метод	2,50	-
104	431967,68	1336404,82	Картометрический метод	2,50	-
105	431967,79	1336404,08	Картометрический метод	2,50	-
106	431968,33	1336397,42	Картометрический метод	2,50	-
107	431968,33	1336396,60	Картометрический метод	2,50	-
108	431968,20	1336395,79	Картометрический метод	2,50	-
109	431967,93	1336395,01	Картометрический метод	2,50	-
110	431967,54	1336394,29	Картометрический метод	2,50	-
111	431967,04	1336393,64	Картометрический метод	2,50	-
112	431966,44	1336393,08	Картометрический метод	2,50	-
113	431962,71	1336390,15	Картометрический метод	2,50	-
114	431962,03	1336389,70	Картометрический метод	2,50	-
115	431961,28	1336389,37	Картометрический метод	2,50	-
116	431960,49	1336389,16	Картометрический метод	2,50	-
117	431959,68	1336389,08	Картометрический метод	2,50	-
118	431958,87	1336389,14	Картометрический метод	2,50	-
119	431944,65	1336391,31	Картометрический метод	2,50	-
120	431938,61	1336388,48	Картометрический метод	2,50	-
121	431937,76	1336387,35	Картометрический метод	2,50	-
122	431937,10	1336375,29	Картометрический метод	2,50	-
123	431949,34	1336353,37	Картометрический метод	2,50	-
124	431949,69	1336352,59	Картометрический метод	2,50	-
125	431949,90	1336351,76	Картометрический метод	2,50	-
126	431949,97	1336350,90	Картометрический метод	2,50	-
127	431949,89	1336350,05	Картометрический метод	2,50	-
128	431949,67	1336349,22	Картометрический метод	2,50	-
129	431947,54	1336343,36	Картометрический метод	2,50	-
130	431947,20	1336342,62	Картометрический метод	2,50	-
131	431946,75	1336341,95	Картометрический метод	2,50	-
132	431946,19	1336341,36	Картометрический метод	2,50	-
133	431934,00	1336330,37	Картометрический метод	2,50	-
134	431931,29	1336306,68	Картометрический метод	2,50	-
135	431931,24	1336306,38	Картометрический метод	2,50	-
136	431931,03	1336305,58	Картометрический метод	2,50	-
137	431926,77	1336293,57	Картометрический метод	2,50	-
138	431926,39	1336292,76	Картометрический метод	2,50	-
139	431926,33	1336292,66	Картометрический метод	2,50	-
140	431919,32	1336281,15	Картометрический метод	2,50	-
141	431918,16	1336275,55	Картометрический метод	2,50	-
142	431920,19	1336269,05	Картометрический метод	2,50	-
143	431938,88	1336243,62	Картометрический метод	2,50	-
144	431939,30	1336242,95	Картометрический метод	2,50	-
145	431939,60	1336242,21	Картометрический метод	2,50	-
146	431939,79	1336241,44	Картометрический метод	2,50	-
147	431939,85	1336240,65	Картометрический метод	2,50	-
148	431939,79	1336239,85	Картометрический метод	2,50	-
149	431939,59	1336239,08	Картометрический метод	2,50	-
150	431939,29	1336238,35	Картометрический метод	2,50	-
151	431929,15	1336218,90	Картометрический метод	2,50	-
152	431928,78	1336218,30	Картометрический метод	2,50	-
153	431928,33	1336217,75	Картометрический метод	2,50	-
154	431927,80	1336217,27	Картометрический метод	2,50	-
155	431919,28	1336210,61	Картометрический метод	2,50	-

Сведения о местоположении границ объекта

156	431918,64	1336210,18	Картометрический метод	2,50	-
157	431917,93	1336209,86	Картометрический метод	2,50	-
158	431917,18	1336209,65	Картометрический метод	2,50	-
159	431916,41	1336209,55	Картометрический метод	2,50	-
160	431893,04	1336208,55	Картометрический метод	2,50	-
161	431886,40	1336204,13	Картометрический метод	2,50	-
162	431885,00	1336203,19	Картометрический метод	2,50	-
163	431881,64	1336195,85	Картометрический метод	2,50	-
164	431880,90	1336190,13	Картометрический метод	2,50	-
165	431880,41	1336186,38	Картометрический метод	2,50	-
166	431879,88	1336182,30	Картометрический метод	2,50	-
167	431878,66	1336169,38	Картометрический метод	2,50	-
168	431878,59	1336168,64	Картометрический метод	2,50	-
169	431878,56	1336168,27	Картометрический метод	2,50	-
170	431878,41	1336167,45	Картометрический метод	2,50	-
171	431878,13	1336166,67	Картометрический метод	2,50	-
172	431873,51	1336156,52	Картометрический метод	2,50	-
173	431862,21	1336131,72	Картометрический метод	2,50	-
174	431862,10	1336131,46	Картометрический метод	2,50	-
175	431862,00	1336131,19	Картометрический метод	2,50	-
176	431855,54	1336111,10	Картометрический метод	2,50	-
177	431843,17	1336072,67	Картометрический метод	2,50	-
178	431846,44	1336060,87	Картометрический метод	2,50	-
179	431846,57	1336060,26	Картометрический метод	2,50	-
180	431846,62	1336059,63	Картометрический метод	2,50	-
181	431846,59	1336059,00	Картометрический метод	2,50	-
182	431844,72	1336041,42	Картометрический метод	2,50	-
183	431844,68	1336041,12	Картометрический метод	2,50	-
184	431842,29	1336026,98	Картометрический метод	2,50	-
185	431842,07	1336026,14	Картометрический метод	2,50	-
186	431841,71	1336025,36	Картометрический метод	2,50	-
187	431841,22	1336024,65	Картометрический метод	2,50	-
188	431840,61	1336024,03	Картометрический метод	2,50	-
189	431833,13	1336017,63	Картометрический метод	2,50	-
190	431832,70	1336017,30	Картометрический метод	2,50	-
191	431821,88	1336009,97	Картометрический метод	2,50	-
192	431790,92	1335989,01	Картометрический метод	2,50	-
193	431783,97	1335974,88	Картометрический метод	2,50	-
194	431781,09	1335917,05	Картометрический метод	2,50	-
195	431779,54	1335882,93	Картометрический метод	2,50	-
196	431781,81	1335876,92	Картометрический метод	2,50	-
197	431782,03	1335876,15	Картометрический метод	2,50	-
198	431782,12	1335875,34	Картометрический метод	2,50	-
199	431782,08	1335874,53	Картометрический метод	2,50	-
200	431781,91	1335873,74	Картометрический метод	2,50	-
201	431781,84	1335873,52	Картометрический метод	2,50	-
202	431776,10	1335839,50	Картометрический метод	2,50	-
203	431766,92	1335785,18	Картометрический метод	2,50	-
204	431763,66	1335765,82	Картометрический метод	2,50	-
205	431767,04	1335744,42	Картометрический метод	2,50	-
206	431762,78	1335725,78	Картометрический метод	2,50	-
207	431754,25	1335698,34	Картометрический метод	2,50	-
208	431748,00	1335673,07	Картометрический метод	2,50	-
209	431738,07	1335614,23	Картометрический метод	2,50	-
210	431734,31	1335574,25	Картометрический метод	2,50	-
211	431734,25	1335573,85	Картометрический метод	2,50	-
212	431734,08	1335573,16	Картометрический метод	2,50	-
213	431733,08	1335570,12	Картометрический метод	2,50	-
214	431730,50	1335562,27	Картометрический метод	2,50	-
215	431730,45	1335562,12	Картометрический метод	2,50	-
216	431730,16	1335561,46	Картометрический метод	2,50	-

Сведения о местоположении границ объекта

217	431707,74	1335519,71	Картометрический метод	2,50	-
218	431709,67	1335503,70	Картометрический метод	2,50	-
219	431709,70	1335502,84	Картометрический метод	2,50	-
220	431709,58	1335501,98	Картометрический метод	2,50	-
221	431709,32	1335501,15	Картометрический метод	2,50	-
222	431688,97	1335453,07	Картометрический метод	2,50	-
223	431686,49	1335442,37	Картометрический метод	2,50	-
224	431705,15	1335432,70	Картометрический метод	2,50	-
225	431705,83	1335432,28	Картометрический метод	2,50	-
226	431706,43	1335431,75	Картометрический метод	2,50	-
227	431706,94	1335431,14	Картометрический метод	2,50	-
228	431707,35	1335430,45	Картометрический метод	2,50	-
229	431712,14	1335420,59	Картометрический метод	2,50	-
230	431712,34	1335420,11	Картометрический метод	2,50	-
231	431712,48	1335419,66	Картометрический метод	2,50	-
232	431717,62	1335399,96	Картометрический метод	2,50	-
233	431718,32	1335397,26	Картометрический метод	2,50	-
234	431722,34	1335381,84	Картометрический метод	2,50	-
235	431722,42	1335381,45	Картометрический метод	2,50	-
236	431722,50	1335380,58	Картометрический метод	2,50	-
237	431722,49	1335370,72	Картометрический метод	2,50	-
238	431722,43	1335369,95	Картометрический метод	2,50	-
239	431722,26	1335369,21	Картометрический метод	2,50	-
240	431721,97	1335368,50	Картометрический метод	2,50	-
241	431721,58	1335367,84	Картометрический метод	2,50	-
242	431721,09	1335367,25	Картометрический метод	2,50	-
243	431713,64	1335359,52	Картометрический метод	2,50	-
244	431713,10	1335359,04	Картометрический метод	2,50	-
245	431712,50	1335358,64	Картометрический метод	2,50	-
246	431711,85	1335358,33	Картометрический метод	2,50	-
247	431692,62	1335350,86	Картометрический метод	2,50	-
248	431691,73	1335350,62	Картометрический метод	2,50	-
249	431691,24	1335350,55	Картометрический метод	2,50	-
250	431683,54	1335349,98	Картометрический метод	2,50	-
251	431673,70	1335349,24	Картометрический метод	2,50	-
252	431661,54	1335346,76	Картометрический метод	2,50	-
253	431654,62	1335343,51	Картометрический метод	2,50	-
254	431647,42	1335334,46	Картометрический метод	2,50	-
255	431641,29	1335322,20	Картометрический метод	2,50	-
256	431638,42	1335308,11	Картометрический метод	2,50	-
257	431639,72	1335301,64	Картометрический метод	2,50	-
258	431640,51	1335297,70	Картометрический метод	2,50	-
259	431641,55	1335295,44	Картометрический метод	2,50	-
260	431644,20	1335289,72	Картометрический метод	2,50	-
261	431644,35	1335289,36	Картометрический метод	2,50	-
262	431652,33	1335267,87	Картометрический метод	2,50	-
263	431666,29	1335236,27	Картометрический метод	2,50	-
264	431690,55	1335181,94	Картометрический метод	2,50	-
265	431702,60	1335159,70	Картометрический метод	2,50	-
266	431725,54	1335128,45	Картометрический метод	2,50	-
267	431725,65	1335128,30	Картометрический метод	2,50	-
268	431731,23	1335120,08	Картометрический метод	2,50	-
269	431731,60	1335119,53	Картометрический метод	2,50	-
270	431739,99	1335107,18	Картометрический метод	2,50	-
271	431757,13	1335088,75	Картометрический метод	2,50	-
272	431772,94	1335072,93	Картометрический метод	2,50	-
273	431773,06	1335072,81	Картометрический метод	2,50	-
274	431798,22	1335045,83	Картометрический метод	2,50	-
275	431810,44	1335038,74	Картометрический метод	2,50	-
276	431833,18	1335030,22	Картометрический метод	2,50	-
277	431833,94	1335029,87	Картометрический метод	2,50	-

Сведения о местоположении границ объекта

278	431834,62	1335029,39	Картометрический метод	2,50	-
279	431835,22	1335028,80	Картометрический метод	2,50	-
280	431835,71	1335028,12	Картометрический метод	2,50	-
281	431836,08	1335027,38	Картометрический метод	2,50	-
282	431836,32	1335026,57	Картометрический метод	2,50	-
283	431838,64	1335015,54	Картометрический метод	2,50	-
284	431874,97	1335013,37	Картометрический метод	2,50	-
285	431919,52	1335006,73	Картометрический метод	2,50	-
286	431922,45	1335025,38	Картометрический метод	2,50	-
287	431936,04	1335069,86	Картометрический метод	2,50	-
288	431962,41	1335062,67	Картометрический метод	2,50	-
289	431969,98	1335061,09	Картометрический метод	2,50	-
290	431949,34	1335119,41	Картометрический метод	2,50	-
291	431928,70	1335183,79	Картометрический метод	2,50	-
292	431916,32	1335217,38	Картометрический метод	2,50	-
293	431905,64	1335222,09	Картометрический метод	2,50	-
294	431872,13	1335230,92	Картометрический метод	2,50	-
295	431859,86	1335239,52	Картометрический метод	2,50	-
296	431849,77	1335243,04	Картометрический метод	2,50	-
297	431855,12	1335274,11	Картометрический метод	2,50	-
298	431863,27	1335290,18	Картометрический метод	2,50	-
299	431867,69	1335309,01	Картометрический метод	2,50	-
300	431866,88	1335320,59	Картометрический метод	2,50	-
301	431865,95	1335329,91	Картометрический метод	2,50	-
302	431867,33	1335364,33	Картометрический метод	2,50	-
303	431868,87	1335382,85	Картометрический метод	2,50	-
304	431870,02	1335405,27	Картометрический метод	2,50	-
305	431873,41	1335445,09	Картометрический метод	2,50	-
306	431873,88	1335449,43	Картометрический метод	2,50	-
307	431876,79	1335493,66	Картометрический метод	2,50	-
308	431879,08	1335510,28	Картометрический метод	2,50	-
309	431889,46	1335549,89	Картометрический метод	2,50	-
310	431918,06	1335548,51	Картометрический метод	2,50	-
311	431917,45	1335545,32	Картометрический метод	2,50	-
312	431918,58	1335528,54	Картометрический метод	2,50	-
313	431915,76	1335508,04	Картометрический метод	2,50	-
314	431912,54	1335484,89	Картометрический метод	2,50	-
315	431912,06	1335479,90	Картометрический метод	2,50	-
316	431910,18	1335460,64	Картометрический метод	2,50	-
317	431905,61	1335454,70	Картометрический метод	2,50	-
318	431903,04	1335437,29	Картометрический метод	2,50	-
319	431896,68	1335384,44	Картометрический метод	2,50	-
320	431891,30	1335351,22	Картометрический метод	2,50	-
321	431884,16	1335290,63	Картометрический метод	2,50	-
322	431882,64	1335279,72	Картометрический метод	2,50	-
323	431885,94	1335269,69	Картометрический метод	2,50	-
324	431942,15	1335267,53	Картометрический метод	2,50	-
325	431941,97	1335265,54	Картометрический метод	2,50	-
326	431937,98	1335257,13	Картометрический метод	2,50	-
327	431933,60	1335226,22	Картометрический метод	2,50	-
328	431933,93	1335215,13	Картометрический метод	2,50	-
329	431964,92	1335129,26	Картометрический метод	2,50	-
330	431963,40	1335159,41	Картометрический метод	2,50	-
331	431963,59	1335161,63	Картометрический метод	2,50	-
332	431966,78	1335208,32	Картометрический метод	2,50	-
333	431961,47	1335208,77	Картометрический метод	2,50	-
334	431968,40	1335255,65	Картометрический метод	2,50	-
335	431966,27	1335267,37	Картометрический метод	2,50	-
336	431987,05	1335359,00	Картометрический метод	2,50	-
337	431990,11	1335365,12	Картометрический метод	2,50	-
338	431993,57	1335370,45	Картометрический метод	2,50	-

Сведения о местоположении границ объекта

339	431997,70	1335373,11	Картометрический метод	2,50	-
340	432002,36	1335374,58	Картометрический метод	2,50	-
341	432008,49	1335373,51	Картометрический метод	2,50	-
342	432043,25	1335360,47	Картометрический метод	2,50	-
1	432067,89	1335357,00	Картометрический метод	2,50	-
343	431690,00	1335190,51	Картометрический метод	2,50	-
344	431690,00	1335190,72	Картометрический метод	2,50	-
345	431689,80	1335190,72	Картометрический метод	2,50	-
346	431689,80	1335190,51	Картометрический метод	2,50	-
343	431690,00	1335190,51	Картометрический метод	2,50	-
347	431736,81	1335177,78	Картометрический метод	2,50	-
348	431736,81	1335177,98	Картометрический метод	2,50	-
349	431736,61	1335177,98	Картометрический метод	2,50	-
350	431736,62	1335177,78	Картометрический метод	2,50	-
347	431736,81	1335177,78	Картометрический метод	2,50	-
351	431832,98	1335151,60	Картометрический метод	2,50	-
352	431832,98	1335151,81	Картометрический метод	2,50	-
353	431832,78	1335151,80	Картометрический метод	2,50	-
354	431832,78	1335151,60	Картометрический метод	2,50	-
351	431832,98	1335151,60	Картометрический метод	2,50	-
355	431914,82	1335215,63	Картометрический метод	2,50	-
356	431914,82	1335215,83	Картометрический метод	2,50	-
357	431914,62	1335215,83	Картометрический метод	2,50	-
358	431914,62	1335215,63	Картометрический метод	2,50	-
355	431914,82	1335215,63	Картометрический метод	2,50	-
359	431869,07	1335141,77	Картометрический метод	2,50	-
360	431869,06	1335141,98	Картометрический метод	2,50	-
361	431868,87	1335141,98	Картометрический метод	2,50	-
362	431868,87	1335141,77	Картометрический метод	2,50	-
359	431869,07	1335141,77	Картометрический метод	2,50	-
363	431862,75	1335125,90	Картометрический метод	2,50	-
364	431862,95	1335125,90	Картометрический метод	2,50	-
365	431865,39	1335129,87	Картометрический метод	2,50	-
366	431865,38	1335130,07	Картометрический метод	2,50	-
367	431865,19	1335130,07	Картометрический метод	2,50	-
368	431862,75	1335126,10	Картометрический метод	2,50	-
363	431862,75	1335125,90	Картометрический метод	2,50	-
369	431854,83	1335091,39	Картометрический метод	2,50	-
370	431854,83	1335091,59	Картометрический метод	2,50	-
371	431854,63	1335091,59	Картометрический метод	2,50	-
372	431854,64	1335091,39	Картометрический метод	2,50	-
369	431854,83	1335091,39	Картометрический метод	2,50	-
373	431963,21	1335302,30	Картометрический метод	2,50	-
374	431963,75	1335303,21	Картометрический метод	2,50	-
375	431962,88	1335303,71	Картометрический метод	2,50	-
376	431962,37	1335302,85	Картометрический метод	2,50	-
373	431963,21	1335302,30	Картометрический метод	2,50	-
ЗУ25					
1	432388,97	1334167,85	Картометрический метод	2,50	-
2	432395,93	1334190,96	Картометрический метод	2,50	-
3	432411,06	1334303,51	Картометрический метод	2,50	-
4	432420,80	1334382,58	Картометрический метод	2,50	-
5	432424,69	1334398,60	Картометрический метод	2,50	-

Сведения о местоположении границ объекта

6	432415,26	1334402,19	Картометрический метод	2,50	-
7	432419,94	1334414,49	Картометрический метод	2,50	-
8	432427,69	1334410,94	Картометрический метод	2,50	-
9	432429,42	1334418,07	Картометрический метод	2,50	-
10	432399,60	1334426,93	Картометрический метод	2,50	-
11	432118,08	1334631,75	Картометрический метод	2,50	-
12	432078,72	1334659,96	Картометрический метод	2,50	-
13	432008,66	1334708,15	Картометрический метод	2,50	-
14	431994,06	1334725,35	Картометрический метод	2,50	-
15	431962,72	1334755,79	Картометрический метод	2,50	-
16	431902,80	1334803,24	Картометрический метод	2,50	-
17	431874,14	1334828,89	Картометрический метод	2,50	-
18	431838,66	1334857,37	Картометрический метод	2,50	-
19	431813,46	1334873,30	Картометрический метод	2,50	-
20	431787,38	1334886,01	Картометрический метод	2,50	-
21	431732,92	1334905,31	Картометрический метод	2,50	-
22	431682,34	1334911,34	Картометрический метод	2,50	-
23	431682,35	1334911,35	Картометрический метод	2,50	-
24	431681,24	1334911,80	Картометрический метод	2,50	-
25	431678,56	1334909,92	Картометрический метод	2,50	-
26	431674,35	1334906,98	Картометрический метод	2,50	-
27	431673,30	1334892,88	Картометрический метод	2,50	-
28	431681,21	1334874,18	Картометрический метод	2,50	-
29	431681,31	1334873,94	Картометрический метод	2,50	-
30	431681,53	1334873,10	Картометрический метод	2,50	-
31	431685,64	1334849,63	Картометрический метод	2,50	-
32	431685,72	1334848,80	Картометрический метод	2,50	-
33	431685,65	1334847,97	Картометрический метод	2,50	-
34	431685,45	1334847,16	Картометрический метод	2,50	-
35	431678,40	1334826,46	Картометрический метод	2,50	-
36	431678,07	1334825,72	Картометрический метод	2,50	-
37	431677,63	1334825,04	Картометрический метод	2,50	-
38	431677,08	1334824,45	Картометрический метод	2,50	-
39	431664,82	1334813,11	Картометрический метод	2,50	-
40	431657,93	1334806,73	Картометрический метод	2,50	-
41	431633,97	1334766,79	Картометрический метод	2,50	-
42	431633,48	1334766,11	Картометрический метод	2,50	-
43	431606,66	1334735,44	Картометрический метод	2,50	-
44	431597,46	1334723,12	Картометрический метод	2,50	-
45	431593,74	1334718,14	Картометрический метод	2,50	-
46	431593,17	1334717,50	Картометрический метод	2,50	-
47	431592,50	1334716,96	Картометрический метод	2,50	-
48	431591,74	1334716,55	Картометрический метод	2,50	-
49	431590,93	1334716,28	Картометрический метод	2,50	-
50	431569,74	1334711,08	Картометрический метод	2,50	-
51	431534,68	1334693,09	Картометрический метод	2,50	-
52	431501,59	1334670,53	Картометрический метод	2,50	-
53	431486,74	1334634,97	Картометрический метод	2,50	-
54	431507,40	1334626,63	Картометрический метод	2,50	-
55	431564,13	1334606,79	Картометрический метод	2,50	-
56	431587,71	1334597,34	Картометрический метод	2,50	-
57	431606,89	1334588,01	Картометрический метод	2,50	-
58	431619,67	1334578,42	Картометрический метод	2,50	-
59	431633,09	1334563,86	Картометрический метод	2,50	-
60	431627,86	1334541,27	Картометрический метод	2,50	-
61	431613,90	1334514,71	Картометрический метод	2,50	-
62	431603,73	1334492,84	Картометрический метод	2,50	-
63	431592,04	1334450,83	Картометрический метод	2,50	-
64	431576,46	1334426,46	Картометрический метод	2,50	-
65	431605,16	1334415,00	Картометрический метод	2,50	-
66	431643,04	1334405,95	Картометрический метод	2,50	-

Сведения о местоположении границ объекта

67	431675,81	1334397,96	Картометрический метод	2,50	-
68	431701,38	1334388,64	Картометрический метод	2,50	-
69	431711,10	1334382,51	Картометрический метод	2,50	-
70	431731,08	1334380,91	Картометрический метод	2,50	-
71	431744,39	1334383,97	Картометрический метод	2,50	-
72	431758,25	1334427,93	Картометрический метод	2,50	-
73	431779,42	1334553,38	Картометрический метод	2,50	-
74	431794,39	1334536,76	Картометрический метод	2,50	-
75	431884,49	1334528,50	Картометрический метод	2,50	-
76	432153,19	1334377,27	Картометрический метод	2,50	-
77	432199,48	1334346,96	Картометрический метод	2,50	-
78	432267,13	1334297,68	Картометрический метод	2,50	-
79	432290,57	1334277,66	Картометрический метод	2,50	-
80	432331,46	1334201,66	Картометрический метод	2,50	-
81	432342,51	1334190,60	Картометрический метод	2,50	-
1	432388,97	1334167,85	Картометрический метод	2,50	-
82	431511,05	1334660,60	Картометрический метод	2,50	-
83	431511,25	1334660,60	Картометрический метод	2,50	-
84	431514,28	1334664,07	Картометрический метод	2,50	-
85	431514,28	1334664,28	Картометрический метод	2,50	-
86	431514,08	1334664,27	Картометрический метод	2,50	-
87	431511,05	1334660,80	Картометрический метод	2,50	-
82	431511,05	1334660,60	Картометрический метод	2,50	-
88	431569,01	1334643,64	Картометрический метод	2,50	-
89	431569,01	1334643,84	Картометрический метод	2,50	-
90	431565,24	1334644,60	Картометрический метод	2,50	-
91	431565,04	1334644,60	Картометрический метод	2,50	-
92	431565,04	1334644,40	Картометрический метод	2,50	-
93	431568,81	1334643,65	Картометрический метод	2,50	-
88	431569,01	1334643,64	Картометрический метод	2,50	-
94	431638,00	1334438,85	Картометрический метод	2,50	-
95	431647,30	1334447,29	Картометрический метод	2,50	-
96	431647,40	1334467,23	Картометрический метод	2,50	-
97	431630,00	1334485,06	Картометрический метод	2,50	-
98	431612,94	1334449,55	Картометрический метод	2,50	-
99	431627,20	1334435,82	Картометрический метод	2,50	-
94	431638,00	1334438,85	Картометрический метод	2,50	-
100	431658,64	1334709,18	Картометрический метод	2,50	-
101	431658,64	1334709,38	Картометрический метод	2,50	-
102	431658,44	1334709,38	Картометрический метод	2,50	-
103	431658,45	1334709,18	Картометрический метод	2,50	-
100	431658,64	1334709,18	Картометрический метод	2,50	-
104	431658,99	1334601,05	Картометрический метод	2,50	-
105	431659,44	1334601,94	Картометрический метод	2,50	-
106	431658,55	1334602,40	Картометрический метод	2,50	-
107	431658,09	1334601,51	Картометрический метод	2,50	-
104	431658,99	1334601,05	Картометрический метод	2,50	-
108	431662,82	1334608,93	Картометрический метод	2,50	-
109	431662,76	1334609,93	Картометрический метод	2,50	-
110	431661,75	1334609,87	Картометрический метод	2,50	-
111	431661,82	1334608,87	Картометрический метод	2,50	-
108	431662,82	1334608,93	Картометрический метод	2,50	-
112	431663,22	1334580,61	Картометрический метод	2,50	-
113	431664,38	1334586,96	Картометрический метод	2,50	-

Сведения о местоположении границ объекта

114	431658,76	1334587,78	Картометрический метод	2,50	-
115	431657,70	1334581,61	Картометрический метод	2,50	-
112	431663,22	1334580,61	Картометрический метод	2,50	-
116	431694,43	1334582,33	Картометрический метод	2,50	-
117	431694,89	1334583,22	Картометрический метод	2,50	-
118	431694,00	1334583,68	Картометрический метод	2,50	-
119	431693,54	1334582,79	Картометрический метод	2,50	-
116	431694,43	1334582,33	Картометрический метод	2,50	-
120	431718,61	1334672,97	Картометрический метод	2,50	-
121	431718,61	1334673,17	Картометрический метод	2,50	-
122	431718,41	1334673,17	Картометрический метод	2,50	-
123	431718,41	1334672,96	Картометрический метод	2,50	-
120	431718,61	1334672,97	Картометрический метод	2,50	-
124	431763,54	1334645,21	Картометрический метод	2,50	-
125	431763,54	1334645,41	Картометрический метод	2,50	-
126	431763,34	1334645,42	Картометрический метод	2,50	-
127	431763,35	1334645,22	Картометрический метод	2,50	-
124	431763,54	1334645,21	Картометрический метод	2,50	-
128	431808,82	1334622,36	Картометрический метод	2,50	-
129	431808,62	1334622,36	Картометрический метод	2,50	-
130	431804,23	1334620,57	Картометрический метод	2,50	-
131	431804,23	1334620,37	Картометрический метод	2,50	-
132	431804,43	1334620,37	Картометрический метод	2,50	-
133	431808,82	1334622,15	Картометрический метод	2,50	-
128	431808,82	1334622,36	Картометрический метод	2,50	-
134	431823,04	1334629,99	Картометрический метод	2,50	-
135	431822,85	1334629,99	Картометрический метод	2,50	-
136	431818,31	1334627,90	Картометрический метод	2,50	-
137	431818,31	1334627,70	Картометрический метод	2,50	-
138	431818,51	1334627,70	Картометрический метод	2,50	-
139	431823,04	1334629,78	Картометрический метод	2,50	-
134	431823,04	1334629,99	Картометрический метод	2,50	-
140	431860,75	1334586,11	Картометрический метод	2,50	-
141	431861,88	1334587,75	Картометрический метод	2,50	-
142	431860,26	1334588,89	Картометрический метод	2,50	-
143	431859,11	1334587,26	Картометрический метод	2,50	-
140	431860,75	1334586,11	Картометрический метод	2,50	-
144	431998,45	1334502,92	Картометрический метод	2,50	-
145	431998,45	1334503,12	Картометрический метод	2,50	-
146	431998,25	1334503,12	Картометрический метод	2,50	-
147	431998,25	1334502,92	Картометрический метод	2,50	-
144	431998,45	1334502,92	Картометрический метод	2,50	-
148	432066,49	1334461,75	Картометрический метод	2,50	-
149	432066,49	1334461,96	Картометрический метод	2,50	-
150	432066,29	1334461,95	Картометрический метод	2,50	-
151	432066,29	1334461,75	Картометрический метод	2,50	-
148	432066,49	1334461,75	Картометрический метод	2,50	-
152	432260,73	1334341,21	Картометрический метод	2,50	-
153	432260,92	1334341,20	Картометрический метод	2,50	-
154	432262,33	1334345,25	Картометрический метод	2,50	-
155	432262,33	1334345,46	Картометрический метод	2,50	-
156	432262,14	1334345,47	Картометрический метод	2,50	-

Сведения о местоположении границ объекта

157	432260,73	1334341,41	Картометрический метод	2,50	-
152	432260,73	1334341,21	Картометрический метод	2,50	-
158	432327,64	1334319,74	Картометрический метод	2,50	-
159	432326,16	1334325,55	Картометрический метод	2,50	-
160	432324,22	1334325,07	Картометрический метод	2,50	-
161	432325,70	1334319,25	Картометрический метод	2,50	-
158	432327,64	1334319,74	Картометрический метод	2,50	-
162	432328,32	1334320,52	Картометрический метод	2,50	-
163	432328,31	1334320,73	Картометрический метод	2,50	-
164	432327,38	1334324,76	Картометрический метод	2,50	-
165	432327,38	1334324,97	Картометрический метод	2,50	-
166	432327,18	1334324,97	Картометрический метод	2,50	-
167	432327,19	1334324,77	Картометрический метод	2,50	-
168	432328,12	1334320,52	Картометрический метод	2,50	-
162	432328,32	1334320,52	Картометрический метод	2,50	-
169	432345,10	1334252,37	Картометрический метод	2,50	-
170	432344,80	1334254,35	Картометрический метод	2,50	-
171	432342,82	1334254,06	Картометрический метод	2,50	-
172	432343,12	1334252,07	Картометрический метод	2,50	-
169	432345,10	1334252,37	Картометрический метод	2,50	-
173	432345,96	1334254,11	Картометрический метод	2,50	-
174	432345,96	1334254,32	Картометрический метод	2,50	-
175	432345,76	1334254,32	Картометрический метод	2,50	-
176	432345,76	1334254,11	Картометрический метод	2,50	-
173	432345,96	1334254,11	Картометрический метод	2,50	-
177	432389,07	1334320,87	Картометрический метод	2,50	-
178	432389,07	1334321,07	Картометрический метод	2,50	-
179	432384,36	1334322,06	Картометрический метод	2,50	-
180	432384,16	1334322,06	Картометрический метод	2,50	-
181	432384,16	1334321,85	Картометрический метод	2,50	-
182	432388,87	1334320,87	Картометрический метод	2,50	-
177	432389,07	1334320,87	Картометрический метод	2,50	-
183	432389,15	1334325,91	Картометрический метод	2,50	-
184	432389,15	1334326,11	Картометрический метод	2,50	-
185	432388,95	1334326,11	Картометрический метод	2,50	-
186	432388,95	1334325,91	Картометрический метод	2,50	-
183	432389,15	1334325,91	Картометрический метод	2,50	-
ЗУ26					
1	432355,56	1335023,25	Картометрический метод	2,50	-
2	432375,53	1335072,79	Картометрический метод	2,50	-
3	432329,99	1335081,32	Картометрический метод	2,50	-
4	432276,43	1335104,39	Картометрический метод	2,50	-
5	432233,45	1335131,04	Картометрический метод	2,50	-
6	432191,03	1335149,91	Картометрический метод	2,50	-
7	432161,18	1335153,37	Картометрический метод	2,50	-
8	432125,89	1335163,36	Картометрический метод	2,50	-
9	432123,82	1335156,98	Картометрический метод	2,50	-
10	432129,43	1335155,73	Картометрический метод	2,50	-
11	432141,95	1335151,42	Картометрический метод	2,50	-
12	432134,74	1335115,75	Картометрический метод	2,50	-
13	432125,83	1335115,43	Картометрический метод	2,50	-
14	432125,18	1335105,67	Картометрический метод	2,50	-
15	432112,48	1335106,99	Картометрический метод	2,50	-
16	432109,03	1335107,25	Картометрический метод	2,50	-
17	432095,20	1335111,00	Картометрический метод	2,50	-

Сведения о местоположении границ объекта

18	432082,45	1335114,19	Картометрический метод	2,50	-
19	432082,51	1335114,91	Картометрический метод	2,50	-
20	432055,75	1335113,89	Картометрический метод	2,50	-
21	432056,01	1335111,99	Картометрический метод	2,50	-
22	432022,03	1335110,35	Картометрический метод	2,50	-
23	432002,09	1335109,12	Картометрический метод	2,50	-
24	431972,11	1335109,03	Картометрический метод	2,50	-
25	431990,40	1335057,31	Картометрический метод	2,50	-
26	432002,96	1335023,77	Картометрический метод	2,50	-
27	432009,62	1335000,31	Картометрический метод	2,50	-
28	432013,29	1334979,40	Картометрический метод	2,50	-
29	432015,02	1334956,46	Картометрический метод	2,50	-
30	432017,81	1334956,92	Картометрический метод	2,50	-
31	432032,46	1334962,25	Картометрический метод	2,50	-
32	432089,20	1334965,45	Картометрический метод	2,50	-
33	432132,34	1334979,30	Картометрический метод	2,50	-
34	432170,44	1334996,08	Картометрический метод	2,50	-
35	432185,09	1334997,41	Картометрический метод	2,50	-
36	432194,02	1334990,99	Картометрический метод	2,50	-
37	432226,91	1334974,77	Картометрический метод	2,50	-
38	432245,28	1334969,40	Картометрический метод	2,50	-
39	432259,40	1334973,44	Картометрический метод	2,50	-
40	432285,24	1334997,15	Картометрический метод	2,50	-
41	432322,12	1335023,66	Картометрический метод	2,50	-
1	432355,56	1335023,25	Картометрический метод	2,50	-
ЗУ27					
1	432119,39	1335134,15	Картометрический метод	2,50	-
2	432119,43	1335143,46	Картометрический метод	2,50	-
3	432116,64	1335134,87	Картометрический метод	2,50	-
4	432116,64	1335134,86	Картометрический метод	2,50	-
1	432119,39	1335134,15	Картометрический метод	2,50	-
ЗУ28					
1	432086,77	1335136,09	Картометрический метод	2,50	-
2	432041,85	1335140,85	Картометрический метод	2,50	-
3	432040,32	1335135,85	Картометрический метод	2,50	-
4	432076,86	1335133,48	Картометрический метод	2,50	-
5	432084,03	1335133,12	Картометрический метод	2,50	-
1	432086,77	1335136,09	Картометрический метод	2,50	-
ЗУ29					
1	431981,68	1334790,80	Картометрический метод	2,50	-
2	431982,76	1334793,70	Картометрический метод	2,50	-
3	431986,07	1334806,76	Картометрический метод	2,50	-
4	431988,10	1334820,61	Картометрический метод	2,50	-
5	431989,50	1334831,09	Картометрический метод	2,50	-
6	431975,46	1334832,53	Картометрический метод	2,50	-
7	431964,01	1334840,26	Картометрический метод	2,50	-
8	431952,02	1334841,32	Картометрический метод	2,50	-
9	431940,83	1334846,12	Картометрический метод	2,50	-
10	431930,98	1334853,04	Картометрический метод	2,50	-
11	431925,12	1334862,90	Картометрический метод	2,50	-
12	431926,18	1334874,62	Картометрический метод	2,50	-
13	431930,18	1334880,75	Картометрический метод	2,50	-
14	431931,11	1334885,46	Картометрический метод	2,50	-
15	431929,73	1334892,56	Картометрический метод	2,50	-
16	431913,08	1334903,58	Картометрический метод	2,50	-
17	431892,87	1334912,13	Картометрический метод	2,50	-
18	431892,32	1334912,40	Картометрический метод	2,50	-
19	431892,13	1334912,51	Картометрический метод	2,50	-
20	431883,40	1334918,07	Картометрический метод	2,50	-
21	431882,85	1334918,47	Картометрический метод	2,50	-
22	431882,37	1334918,95	Картометрический метод	2,50	-

Сведения о местоположении границ объекта

23	431881,95	1334919,48	Картометрический метод	2,50	-
24	431881,61	1334920,07	Картометрический метод	2,50	-
25	431876,72	1334929,93	Картометрический метод	2,50	-
26	431876,50	1334930,44	Картометрический метод	2,50	-
27	431876,41	1334930,71	Картометрический метод	2,50	-
28	431871,95	1334945,58	Картометрический метод	2,50	-
29	431857,23	1334957,60	Картометрический метод	2,50	-
30	431856,97	1334957,82	Картометрический метод	2,50	-
31	431846,13	1334968,14	Картометрический метод	2,50	-
32	431845,74	1334968,55	Картометрический метод	2,50	-
33	431845,29	1334969,19	Картометрический метод	2,50	-
34	431834,76	1334986,73	Картометрический метод	2,50	-
35	431834,37	1334987,55	Картометрический метод	2,50	-
36	431834,17	1334988,23	Картометрический метод	2,50	-
37	431833,58	1334991,04	Картометрический метод	2,50	-
38	431828,46	1334963,08	Картометрический метод	2,50	-
39	431810,21	1334921,10	Картометрический метод	2,50	-
40	431740,59	1334948,06	Картометрический метод	2,50	-
41	431784,93	1335027,66	Картометрический метод	2,50	-
42	431833,02	1334993,71	Картометрический метод	2,50	-
43	431827,10	1335021,82	Картометрический метод	2,50	-
44	431806,54	1335029,53	Картометрический метод	2,50	-
45	431805,79	1335029,88	Картометрический метод	2,50	-
46	431792,56	1335037,56	Картометрический метод	2,50	-
47	431791,85	1335038,05	Картометрический метод	2,50	-
48	431791,41	1335038,47	Картометрический метод	2,50	-
49	431765,81	1335065,92	Картометрический метод	2,50	-
50	431749,99	1335081,74	Картометрический метод	2,50	-
51	431749,87	1335081,87	Картометрический метод	2,50	-
52	431732,40	1335100,65	Картометрический метод	2,50	-
53	431732,24	1335100,84	Картометрический метод	2,50	-
54	431731,93	1335101,25	Картометрический метод	2,50	-
55	431728,47	1335106,34	Картометрический метод	2,50	-
56	431709,00	1335056,82	Картометрический метод	2,50	-
57	431713,51	1335004,63	Картометрический метод	2,50	-
58	431719,16	1334972,95	Картометрический метод	2,50	-
59	431719,24	1334972,19	Картометрический метод	2,50	-
60	431719,20	1334971,43	Картометрический метод	2,50	-
61	431719,04	1334970,68	Картометрический метод	2,50	-
62	431710,92	1334942,70	Картометрический метод	2,50	-
63	431770,41	1334926,14	Картометрический метод	2,50	-
64	431820,17	1334908,85	Картометрический метод	2,50	-
65	431853,78	1334891,38	Картометрический метод	2,50	-
66	431936,27	1334823,80	Картометрический метод	2,50	-
67	431978,63	1334793,95	Картометрический метод	2,50	-
1	431981,68	1334790,80	Картометрический метод	2,50	-
68	431904,84	1334854,35	Картометрический метод	2,50	-
69	431908,54	1334859,02	Картометрический метод	2,50	-
70	431915,68	1334879,21	Картометрический метод	2,50	-
71	431911,06	1334884,49	Картометрический метод	2,50	-
72	431908,94	1334886,91	Картометрический метод	2,50	-
73	431888,83	1334902,46	Картометрический метод	2,50	-
74	431872,66	1334906,56	Картометрический метод	2,50	-
75	431863,51	1334886,32	Картометрический метод	2,50	-
76	431873,07	1334878,25	Картометрический метод	2,50	-
77	431894,55	1334862,09	Картометрический метод	2,50	-
68	431904,84	1334854,35	Картометрический метод	2,50	-
ЗУ30					
1	431927,78	1338208,45	Картометрический метод	2,50	-
2	431926,96	1338214,39	Картометрический метод	2,50	-

Сведения о местоположении границ объекта

3	431906,10	1338395,71	Картометрический метод	2,50	-
4	431841,22	1338715,78	Картометрический метод	2,50	-
5	431850,19	1338735,56	Картометрический метод	2,50	-
6	431841,89	1338785,74	Картометрический метод	2,50	-
7	431829,42	1338789,42	Картометрический метод	2,50	-
8	431800,37	1338789,09	Картометрический метод	2,50	-
9	431771,23	1338781,66	Картометрический метод	2,50	-
10	431735,98	1338778,87	Картометрический метод	2,50	-
11	431688,41	1338765,47	Картометрический метод	2,50	-
12	431604,01	1338740,13	Картометрический метод	2,50	-
13	431547,22	1338722,21	Картометрический метод	2,50	-
14	431513,48	1338716,35	Картометрический метод	2,50	-
15	431488,03	1338713,52	Картометрический метод	2,50	-
16	431477,94	1338725,66	Картометрический метод	2,50	-
17	431478,82	1338706,66	Картометрический метод	2,50	-
18	431492,74	1338678,49	Картометрический метод	2,50	-
19	431529,01	1338623,09	Картометрический метод	2,50	-
20	431562,06	1338576,16	Картометрический метод	2,50	-
21	431562,18	1338575,97	Картометрический метод	2,50	-
22	431562,36	1338575,60	Картометрический метод	2,50	-
23	431572,29	1338549,13	Картометрический метод	2,50	-
24	431572,31	1338549,06	Картометрический метод	2,50	-
25	431610,74	1338435,43	Картометрический метод	2,50	-
26	431623,24	1338409,09	Картометрический метод	2,50	-
27	431632,94	1338392,93	Картометрический метод	2,50	-
28	431635,46	1338389,06	Картометрический метод	2,50	-
29	431635,53	1338388,95	Картометрический метод	2,50	-
30	431635,65	1338388,70	Картометрический метод	2,50	-
31	431638,01	1338383,26	Картометрический метод	2,50	-
32	431638,07	1338383,12	Картометрический метод	2,50	-
33	431638,18	1338382,72	Картометрический метод	2,50	-
34	431638,99	1338378,24	Картометрический метод	2,50	-
35	431639,02	1338378,04	Картометрический метод	2,50	-
36	431639,81	1338369,94	Картометрический метод	2,50	-
37	431639,82	1338369,69	Картометрический метод	2,50	-
38	431639,78	1338362,23	Картометрический метод	2,50	-
39	431639,65	1338336,01	Картометрический метод	2,50	-
40	431639,15	1338310,51	Картометрический метод	2,50	-
41	431640,90	1338267,24	Картометрический метод	2,50	-
42	431640,90	1338267,19	Картометрический метод	2,50	-
43	431641,56	1338230,78	Картометрический метод	2,50	-
44	431641,55	1338230,54	Картометрический метод	2,50	-
45	431639,48	1338206,80	Картометрический метод	2,50	-
46	431639,45	1338206,58	Картометрический метод	2,50	-
47	431639,41	1338206,41	Картометрический метод	2,50	-
48	431638,27	1338201,86	Картометрический метод	2,50	-
49	431638,20	1338201,61	Картометрический метод	2,50	-
50	431638,09	1338201,37	Картометрический метод	2,50	-
51	431633,98	1338192,98	Картометрический метод	2,50	-
52	431633,90	1338192,83	Картометрический метод	2,50	-
53	431633,76	1338192,62	Картометрический метод	2,50	-
54	431631,66	1338189,70	Картометрический метод	2,50	-
55	431631,55	1338189,55	Картометрический метод	2,50	-
56	431631,32	1338189,31	Картометрический метод	2,50	-
57	431629,26	1338187,43	Картометрический метод	2,50	-
58	431629,18	1338187,36	Картометрический метод	2,50	-
59	431628,88	1338187,14	Картометрический метод	2,50	-
60	431625,69	1338185,18	Картометрический метод	2,50	-
61	431625,63	1338185,15	Картометрический метод	2,50	-
62	431625,21	1338184,95	Картометрический метод	2,50	-
63	431606,14	1338178,46	Картометрический метод	2,50	-

Сведения о местоположении границ объекта

64	431605,76	1338178,36	Картометрический метод	2,50	-
65	431596,78	1338176,82	Картометрический метод	2,50	-
66	431598,56	1338172,55	Картометрический метод	2,50	-
67	431598,82	1338171,94	Картометрический метод	2,50	-
68	431647,82	1338184,79	Картометрический метод	2,50	-
69	431685,20	1338183,46	Картометрический метод	2,50	-
70	431775,80	1338186,62	Картометрический метод	2,50	-
1	431927,78	1338208,45	Картометрический метод	2,50	-
71	431794,81	1338205,75	Картометрический метод	2,50	-
72	431795,20	1338205,91	Картометрический метод	2,50	-
73	431795,55	1338206,13	Картометрический метод	2,50	-
74	431795,86	1338206,42	Картометрический метод	2,50	-
75	431796,12	1338206,75	Картометрический метод	2,50	-
76	431796,31	1338207,12	Картометрический метод	2,50	-
77	431796,44	1338207,51	Картометрический метод	2,50	-
78	431796,50	1338207,93	Картометрический метод	2,50	-
79	431796,48	1338208,35	Картометрический метод	2,50	-
80	431784,05	1338307,30	Картометрический метод	2,50	-
81	431784,03	1338307,42	Картометрический метод	2,50	-
82	431784,01	1338307,53	Картометрический метод	2,50	-
83	431741,90	1338493,34	Картометрический метод	2,50	-
84	431741,83	1338493,58	Картометрический метод	2,50	-
85	431721,03	1338554,17	Картометрический метод	2,50	-
86	431720,86	1338554,54	Картометрический метод	2,50	-
87	431710,39	1338573,36	Картометрический метод	2,50	-
88	431695,47	1338639,23	Картометрический метод	2,50	-
89	431690,76	1338639,11	Картометрический метод	2,50	-
90	431690,73	1338638,80	Картометрический метод	2,50	-
91	431690,73	1338638,48	Картометрический метод	2,50	-
92	431690,78	1338638,17	Картометрический метод	2,50	-
93	431705,79	1338571,97	Картометрический метод	2,50	-
94	431705,87	1338571,68	Картометрический метод	2,50	-
95	431706,03	1338571,33	Картометрический метод	2,50	-
96	431716,56	1338552,39	Картометрический метод	2,50	-
97	431737,25	1338492,15	Картометрический метод	2,50	-
98	431779,30	1338306,59	Картометрический метод	2,50	-
99	431791,72	1338207,75	Картометрический метод	2,50	-
100	431791,81	1338207,34	Картометрический метод	2,50	-
101	431791,97	1338206,95	Картометрический метод	2,50	-
102	431792,19	1338206,60	Картометрический метод	2,50	-
103	431792,47	1338206,29	Картометрический метод	2,50	-
104	431792,80	1338206,03	Картометрический метод	2,50	-
105	431793,17	1338205,84	Картометрический метод	2,50	-
106	431793,57	1338205,71	Картометрический метод	2,50	-
107	431793,98	1338205,65	Картометрический метод	2,50	-
108	431794,40	1338205,67	Картометрический метод	2,50	-
71	431794,81	1338205,75	Картометрический метод	2,50	-
ЗУЗ1					
1	431679,39	1339895,94	Картометрический метод	2,50	-
2	431702,86	1340021,47	Картометрический метод	2,50	-
3	431723,55	1340120,22	Картометрический метод	2,50	-
4	431755,38	1340232,14	Картометрический метод	2,50	-
5	431755,76	1340233,48	Картометрический метод	2,50	-
6	431770,99	1340265,75	Картометрический метод	2,50	-
7	431744,69	1340293,73	Картометрический метод	2,50	-
8	431740,39	1340295,63	Картометрический метод	2,50	-
9	431740,39	1340295,63	Картометрический метод	2,50	-
10	431740,36	1340295,64	Картометрический метод	2,50	-
11	431650,60	1340335,33	Картометрический метод	2,50	-
12	431650,43	1340335,42	Картометрический метод	2,50	-

Сведения о местоположении границ объекта

13	431628,36	1340347,87	Картометрический метод	2,50	-
14	431628,09	1340348,05	Картометрический метод	2,50	-
15	431609,45	1340363,06	Картометрический метод	2,50	-
16	431600,53	1340368,30	Картометрический метод	2,50	-
17	431578,32	1340359,91	Картометрический метод	2,50	-
18	431560,39	1340325,83	Картометрический метод	2,50	-
19	431557,42	1340291,78	Картометрический метод	2,50	-
20	431557,40	1340291,60	Картометрический метод	2,50	-
21	431557,39	1340291,55	Картометрический метод	2,50	-
22	431552,95	1340269,85	Картометрический метод	2,50	-
23	431552,89	1340269,63	Картометрический метод	2,50	-
24	431540,75	1340232,70	Картометрический метод	2,50	-
25	431520,55	1340133,35	Картометрический метод	2,50	-
26	431515,99	1340100,99	Картометрический метод	2,50	-
27	431506,94	1340015,73	Картометрический метод	2,50	-
28	431506,93	1340015,66	Картометрический метод	2,50	-
29	431501,23	1339974,51	Картометрический метод	2,50	-
30	431500,88	1339942,29	Картометрический метод	2,50	-
31	431518,22	1339935,94	Картометрический метод	2,50	-
32	431558,53	1339926,55	Картометрический метод	2,50	-
33	431558,58	1339926,54	Картометрический метод	2,50	-
34	431569,27	1339923,79	Картометрический метод	2,50	-
35	431602,58	1339914,90	Картометрический метод	2,50	-
36	431628,36	1339909,20	Картометрический метод	2,50	-
37	431628,46	1339909,17	Картометрический метод	2,50	-
38	431664,29	1339899,34	Картометрический метод	2,50	-
1	431679,39	1339895,94	Картометрический метод	2,50	-
39	431599,21	1340340,67	Картометрический метод	2,50	-
40	431600,07	1340340,39	Картометрический метод	2,50	-
41	431601,69	1340345,23	Картометрический метод	2,50	-
42	431600,80	1340345,51	Картометрический метод	2,50	-
39	431599,21	1340340,67	Картометрический метод	2,50	-
43	431640,30	1340324,43	Картометрический метод	2,50	-
44	431640,30	1340325,43	Картометрический метод	2,50	-
45	431639,30	1340325,43	Картометрический метод	2,50	-
46	431639,30	1340324,43	Картометрический метод	2,50	-
43	431640,30	1340324,43	Картометрический метод	2,50	-
47	431668,01	1340313,76	Картометрический метод	2,50	-
48	431668,01	1340314,76	Картометрический метод	2,50	-
49	431667,01	1340314,76	Картометрический метод	2,50	-
50	431667,01	1340313,76	Картометрический метод	2,50	-
47	431668,01	1340313,76	Картометрический метод	2,50	-
51	431681,70	1340297,15	Картометрический метод	2,50	-
52	431681,70	1340298,15	Картометрический метод	2,50	-
53	431680,70	1340298,15	Картометрический метод	2,50	-
54	431680,70	1340297,15	Картометрический метод	2,50	-
51	431681,70	1340297,15	Картометрический метод	2,50	-
55	431683,23	1340293,64	Картометрический метод	2,50	-
56	431683,23	1340294,64	Картометрический метод	2,50	-
57	431682,23	1340294,64	Картометрический метод	2,50	-
58	431682,23	1340293,64	Картометрический метод	2,50	-
55	431683,23	1340293,64	Картометрический метод	2,50	-
59	431688,37	1340229,94	Картометрический метод	2,50	-
60	431688,38	1340231,94	Картометрический метод	2,50	-
61	431686,38	1340231,96	Картометрический метод	2,50	-

Сведения о местоположении границ объекта

62	431686,36	1340229,96	Картометрический метод	2,50	-
59	431688,37	1340229,94	Картометрический метод	2,50	-
ЗУ32					
1	431662,03	1339803,13	Картометрический метод	2,50	-
2	431678,65	1339892,01	Картометрический метод	2,50	-
3	431663,37	1339895,45	Картометрический метод	2,50	-
4	431663,28	1339895,47	Картометрический метод	2,50	-
5	431627,45	1339905,30	Картометрический метод	2,50	-
6	431601,67	1339911,01	Картометрический метод	2,50	-
7	431601,59	1339911,03	Картометрический метод	2,50	-
8	431568,26	1339919,92	Картометрический метод	2,50	-
9	431557,60	1339922,66	Картометрический метод	2,50	-
10	431517,20	1339932,07	Картометрический метод	2,50	-
11	431516,96	1339932,14	Картометрический метод	2,50	-
12	431498,18	1339939,02	Картометрический метод	2,50	-
13	431497,90	1339939,15	Картометрический метод	2,50	-
14	431497,65	1339939,32	Картометрический метод	2,50	-
15	431497,42	1339939,52	Картометрический метод	2,50	-
16	431497,23	1339939,76	Картометрический метод	2,50	-
17	431497,07	1339940,02	Картометрический метод	2,50	-
18	431496,96	1339940,31	Картометрический метод	2,50	-
19	431496,89	1339940,61	Картометрический метод	2,50	-
20	431496,87	1339940,91	Картометрический метод	2,50	-
21	431497,24	1339974,68	Картометрический метод	2,50	-
22	431497,25	1339974,93	Картометрический метод	2,50	-
23	431502,96	1340016,18	Картометрический метод	2,50	-
24	431512,02	1340101,45	Картометрический метод	2,50	-
25	431512,03	1340101,52	Картометрический метод	2,50	-
26	431516,60	1340133,96	Картометрический метод	2,50	-
27	431516,61	1340134,03	Картометрический метод	2,50	-
28	431516,62	1340134,08	Картометрический метод	2,50	-
29	431536,86	1340233,61	Картометрический метод	2,50	-
30	431536,92	1340233,84	Картометрический метод	2,50	-
31	431549,05	1340270,77	Картометрический метод	2,50	-
32	431553,45	1340292,24	Картометрический метод	2,50	-
33	431556,44	1340326,58	Картометрический метод	2,50	-
34	431556,48	1340326,85	Картометрический метод	2,50	-
35	431556,55	1340327,10	Картометрический метод	2,50	-
36	431556,66	1340327,34	Картометрический метод	2,50	-
37	431574,25	1340360,75	Картометрический метод	2,50	-
38	431527,29	1340388,21	Картометрический метод	2,50	-
39	431496,85	1340378,79	Картометрический метод	2,50	-
40	431496,80	1340378,77	Картометрический метод	2,50	-
41	431432,43	1340360,87	Картометрический метод	2,50	-
42	431432,31	1340360,84	Картометрический метод	2,50	-
43	431404,22	1340354,90	Картометрический метод	2,50	-
44	431415,05	1340292,62	Картометрический метод	2,50	-
45	431415,07	1340292,27	Картометрический метод	2,50	-
46	431415,04	1340291,93	Картометрический метод	2,50	-
47	431414,94	1340291,60	Картометрический метод	2,50	-
48	431414,79	1340291,28	Картометрический метод	2,50	-
49	431414,59	1340291,00	Картометрический метод	2,50	-
50	431414,35	1340290,76	Картометрический метод	2,50	-
51	431414,06	1340290,56	Картометрический метод	2,50	-
52	431413,75	1340290,42	Картометрический метод	2,50	-
53	431413,42	1340290,33	Картометрический метод	2,50	-
54	431413,07	1340290,30	Картометрический метод	2,50	-
55	431412,73	1340290,33	Картометрический метод	2,50	-
56	431412,39	1340290,42	Картометрический метод	2,50	-
57	431412,08	1340290,56	Картометрический метод	2,50	-
58	431411,80	1340290,76	Картометрический метод	2,50	-

Сведения о местоположении границ объекта

59	431411,55	1340291,00	Картометрический метод	2,50	-
60	431411,35	1340291,28	Картометрический метод	2,50	-
61	431411,20	1340291,60	Картометрический метод	2,50	-
62	431411,11	1340291,93	Картометрический метод	2,50	-
63	431400,07	1340355,44	Картометрический метод	2,50	-
64	431399,93	1340355,75	Картометрический метод	2,50	-
65	431399,84	1340356,09	Картометрический метод	2,50	-
66	431399,81	1340356,44	Картометрический метод	2,50	-
67	431399,84	1340356,78	Картометрический метод	2,50	-
68	431386,02	1340436,24	Картометрический метод	2,50	-
69	431379,35	1340476,89	Картометрический метод	2,50	-
70	431379,33	1340477,24	Картометрический метод	2,50	-
71	431379,37	1340477,58	Картометрический метод	2,50	-
72	431379,47	1340477,91	Картометрический метод	2,50	-
73	431379,62	1340478,22	Картометрический метод	2,50	-
74	431379,83	1340478,49	Картометрический метод	2,50	-
75	431380,07	1340478,73	Картометрический метод	2,50	-
76	431380,36	1340478,92	Картометрический метод	2,50	-
77	431380,67	1340479,07	Картометрический метод	2,50	-
78	431381,00	1340479,15	Картометрический метод	2,50	-
79	431381,35	1340479,18	Картометрический метод	2,50	-
80	431381,69	1340479,15	Картометрический метод	2,50	-
81	431382,02	1340479,06	Картометрический метод	2,50	-
82	431382,33	1340478,91	Картометрический метод	2,50	-
83	431382,61	1340478,72	Картометрический метод	2,50	-
84	431382,86	1340478,47	Картометрический метод	2,50	-
85	431383,06	1340478,19	Картометрический метод	2,50	-
86	431383,21	1340477,88	Картометрический метод	2,50	-
87	431383,30	1340477,55	Картометрический метод	2,50	-
88	431389,97	1340436,92	Картометрический метод	2,50	-
89	431403,54	1340358,85	Картометрический метод	2,50	-
90	431431,42	1340364,74	Картометрический метод	2,50	-
91	431495,70	1340382,62	Картометрический метод	2,50	-
92	431526,94	1340392,29	Картометрический метод	2,50	-
93	431527,27	1340392,36	Картометрический метод	2,50	-
94	431527,60	1340392,38	Картометрический метод	2,50	-
95	431527,93	1340392,34	Картометрический метод	2,50	-
96	431528,24	1340392,25	Картометрический метод	2,50	-
97	431528,54	1340392,11	Картометрический метод	2,50	-
98	431577,09	1340363,72	Картометрический метод	2,50	-
99	431600,02	1340372,38	Картометрический метод	2,50	-
100	431600,31	1340372,46	Картометрический метод	2,50	-
101	431600,60	1340372,50	Картометрический метод	2,50	-
102	431600,89	1340372,50	Картометрический метод	2,50	-
103	431601,18	1340372,45	Картометрический метод	2,50	-
104	431601,46	1340372,36	Картометрический метод	2,50	-
105	431601,73	1340372,23	Картометрический метод	2,50	-
106	431611,60	1340366,43	Картометрический метод	2,50	-
107	431611,84	1340366,26	Картометрический метод	2,50	-
108	431630,47	1340351,27	Картометрический метод	2,50	-
109	431652,31	1340338,95	Картометрический метод	2,50	-
110	431737,65	1340301,21	Картометрический метод	2,50	-
111	431733,96	1340305,14	Картометрический метод	2,50	-
112	431642,22	1340345,46	Картометрический метод	2,50	-
113	431598,96	1340382,41	Картометрический метод	2,50	-
114	431571,36	1340421,44	Картометрический метод	2,50	-
115	431519,77	1340577,03	Картометрический метод	2,50	-
116	431494,28	1340593,15	Картометрический метод	2,50	-
117	431461,79	1340682,06	Картометрический метод	2,50	-
118	431456,65	1340696,20	Картометрический метод	2,50	-
119	431440,33	1340712,69	Картометрический метод	2,50	-

Сведения о местоположении границ объекта

120	431423,65	1340726,25	Картометрический метод	2,50	-
121	431396,25	1340757,85	Картометрический метод	2,50	-
122	431382,23	1340794,16	Картометрический метод	2,50	-
123	431379,53	1340812,28	Картометрический метод	2,50	-
124	431368,54	1340886,27	Картометрический метод	2,50	-
125	431371,93	1340943,95	Картометрический метод	2,50	-
126	431382,95	1341010,87	Картометрический метод	2,50	-
127	431402,27	1341075,54	Картометрический метод	2,50	-
128	431432,36	1341153,73	Картометрический метод	2,50	-
129	431433,93	1341157,81	Картометрический метод	2,50	-
130	431449,53	1341159,60	Картометрический метод	2,50	-
131	431448,13	1341161,48	Картометрический метод	2,50	-
132	431419,86	1341185,40	Картометрический метод	2,50	-
133	431419,86	1341185,39	Картометрический метод	2,50	-
134	431418,48	1341183,60	Картометрический метод	2,50	-
135	431392,94	1341150,42	Картометрический метод	2,50	-
136	431375,03	1341165,59	Картометрический метод	2,50	-
137	431403,13	1341199,55	Картометрический метод	2,50	-
138	431403,13	1341199,55	Картометрический метод	2,50	-
139	431400,05	1341202,16	Картометрический метод	2,50	-
140	431400,75	1341213,55	Картометрический метод	2,50	-
141	431385,01	1341214,88	Картометрический метод	2,50	-
142	431254,91	1341324,94	Картометрический метод	2,50	-
143	431241,18	1341277,98	Картометрический метод	2,50	-
144	431235,45	1341251,93	Картометрический метод	2,50	-
145	431220,91	1341239,94	Картометрический метод	2,50	-
146	431219,28	1341230,91	Картометрический метод	2,50	-
147	431214,24	1341188,06	Картометрический метод	2,50	-
148	431212,69	1341158,42	Картометрический метод	2,50	-
149	431192,63	1341053,60	Картометрический метод	2,50	-
150	431189,70	1341031,07	Картометрический метод	2,50	-
151	431168,70	1340936,05	Картометрический метод	2,50	-
152	431167,76	1340930,82	Картометрический метод	2,50	-
153	431155,29	1340860,45	Картометрический метод	2,50	-
154	431153,74	1340849,82	Картометрический метод	2,50	-
155	431147,36	1340783,04	Картометрический метод	2,50	-
156	431156,60	1340782,20	Картометрический метод	2,50	-
157	431156,09	1340760,23	Картометрический метод	2,50	-
158	431150,35	1340760,62	Картометрический метод	2,50	-
159	431151,25	1340737,98	Картометрический метод	2,50	-
160	431153,47	1340737,82	Картометрический метод	2,50	-
161	431153,48	1340737,82	Картометрический метод	2,50	-
162	431155,04	1340695,62	Картометрический метод	2,50	-
163	431226,24	1340695,19	Картометрический метод	2,50	-
164	431240,61	1340688,94	Картометрический метод	2,50	-
165	431228,36	1340687,16	Картометрический метод	2,50	-
166	431198,68	1340687,36	Картометрический метод	2,50	-
167	431155,33	1340687,65	Картометрический метод	2,50	-
168	431160,71	1340542,65	Картометрический метод	2,50	-
169	431160,85	1340538,98	Картометрический метод	2,50	-
170	431167,05	1340534,08	Картометрический метод	2,50	-
171	431170,35	1340519,20	Картометрический метод	2,50	-
172	431185,28	1340506,73	Картометрический метод	2,50	-
173	431209,90	1340506,53	Картометрический метод	2,50	-
174	431215,39	1340512,68	Картометрический метод	2,50	-
175	431223,46	1340519,47	Картометрический метод	2,50	-
176	431247,13	1340600,14	Картометрический метод	2,50	-
177	431270,44	1340681,64	Картометрический метод	2,50	-
178	431293,22	1340704,24	Картометрический метод	2,50	-
179	431304,60	1340706,12	Картометрический метод	2,50	-
180	431334,77	1340712,02	Картометрический метод	2,50	-

Сведения о местоположении границ объекта

181	431343,67	1340705,65	Картометрический метод	2,50	-
182	431338,95	1340704,72	Картометрический метод	2,50	-
183	431335,15	1340700,37	Картометрический метод	2,50	-
184	431326,29	1340661,14	Картометрический метод	2,50	-
185	431320,19	1340634,13	Картометрический метод	2,50	-
186	431302,13	1340554,16	Картометрический метод	2,50	-
187	431299,73	1340553,79	Картометрический метод	2,50	-
188	431294,24	1340555,53	Картометрический метод	2,50	-
189	431306,41	1340609,43	Картометрический метод	2,50	-
190	431325,06	1340692,01	Картометрический метод	2,50	-
191	431324,80	1340698,25	Картометрический метод	2,50	-
192	431320,77	1340701,14	Картометрический метод	2,50	-
193	431295,96	1340696,83	Картометрический метод	2,50	-
194	431279,79	1340682,33	Картометрический метод	2,50	-
195	431251,17	1340583,13	Картометрический метод	2,50	-
196	431232,07	1340516,98	Картометрический метод	2,50	-
197	431229,99	1340490,87	Картометрический метод	2,50	-
198	431237,64	1340458,25	Картометрический метод	2,50	-
199	431237,06	1340414,76	Картометрический метод	2,50	-
200	431233,89	1340380,83	Картометрический метод	2,50	-
201	431228,55	1340323,77	Картометрический метод	2,50	-
202	431220,37	1340322,24	Картометрический метод	2,50	-
203	431229,36	1340418,31	Картометрический метод	2,50	-
204	431229,65	1340458,31	Картометрический метод	2,50	-
205	431220,08	1340489,73	Картометрический метод	2,50	-
206	431215,54	1340494,73	Картометрический метод	2,50	-
207	431209,84	1340498,53	Картометрический метод	2,50	-
208	431182,35	1340498,76	Картометрический метод	2,50	-
209	431161,71	1340515,99	Картометрический метод	2,50	-
210	431153,11	1340531,31	Картометрический метод	2,50	-
211	431150,18	1340610,65	Картометрический метод	2,50	-
212	431147,66	1340678,43	Картометрический метод	2,50	-
213	431146,69	1340704,70	Картометрический метод	2,50	-
214	431145,44	1340738,39	Картометрический метод	2,50	-
215	431138,60	1340738,89	Картометрический метод	2,50	-
216	431134,88	1340777,41	Картометрический метод	2,50	-
217	431137,21	1340820,94	Картометрический метод	2,50	-
218	431131,93	1340842,63	Картометрический метод	2,50	-
219	431135,56	1340858,83	Картометрический метод	2,50	-
220	431139,25	1340881,73	Картометрический метод	2,50	-
221	431143,69	1340894,73	Картометрический метод	2,50	-
222	431149,32	1340919,70	Картометрический метод	2,50	-
223	431154,97	1340943,77	Картометрический метод	2,50	-
224	431161,80	1340971,19	Картометрический метод	2,50	-
225	431167,89	1340999,88	Картометрический метод	2,50	-
226	431173,21	1341029,78	Картометрический метод	2,50	-
227	431180,60	1341055,12	Картометрический метод	2,50	-
228	431185,22	1341074,09	Картометрический метод	2,50	-
229	431184,84	1341076,43	Картометрический метод	2,50	-
230	431184,98	1341078,98	Картометрический метод	2,50	-
231	431193,52	1341113,12	Картометрический метод	2,50	-
232	431194,99	1341114,42	Картометрический метод	2,50	-
233	431199,34	1341133,61	Картометрический метод	2,50	-
234	431198,01	1341134,61	Картометрический метод	2,50	-
235	431202,30	1341163,38	Картометрический метод	2,50	-
236	431200,49	1341176,54	Картометрический метод	2,50	-
237	431201,19	1341180,41	Картометрический метод	2,50	-
238	431210,78	1341233,34	Картометрический метод	2,50	-
239	431214,22	1341234,09	Картометрический метод	2,50	-
240	431215,33	1341282,54	Картометрический метод	2,50	-
241	431217,21	1341283,18	Картометрический метод	2,50	-

Сведения о местоположении границ объекта

242	431226,22	1341307,19	Картометрический метод	2,50	-
243	431228,50	1341314,75	Картометрический метод	2,50	-
244	431230,32	1341323,21	Картометрический метод	2,50	-
245	431234,62	1341342,10	Картометрический метод	2,50	-
246	431169,36	1341397,31	Картометрический метод	2,50	-
247	431064,55	1341483,53	Картометрический метод	2,50	-
248	431052,53	1341470,72	Картометрический метод	2,50	-
249	431037,45	1341437,04	Картометрический метод	2,50	-
250	431039,25	1341432,58	Картометрический метод	2,50	-
251	431039,49	1341431,81	Картометрический метод	2,50	-
252	431039,61	1341431,01	Картометрический метод	2,50	-
253	431039,59	1341430,21	Картометрический метод	2,50	-
254	431039,45	1341429,42	Картометрический метод	2,50	-
255	431039,18	1341428,66	Картометрический метод	2,50	-
256	431038,17	1341426,40	Картометрический метод	2,50	-
257	431036,39	1341417,30	Картометрический метод	2,50	-
258	431036,57	1341410,74	Картометрический метод	2,50	-
259	431040,97	1341406,66	Картометрический метод	2,50	-
260	431089,53	1341396,70	Картометрический метод	2,50	-
261	431102,47	1341394,04	Картометрический метод	2,50	-
262	431115,99	1341391,27	Картометрический метод	2,50	-
263	431116,73	1341391,06	Картометрический метод	2,50	-
264	431117,43	1341390,73	Картометрический метод	2,50	-
265	431118,07	1341390,30	Картометрический метод	2,50	-
266	431128,37	1341382,21	Картометрический метод	2,50	-
267	431131,22	1341379,97	Картометрический метод	2,50	-
268	431138,97	1341373,87	Картометрический метод	2,50	-
269	431139,51	1341373,38	Картометрический метод	2,50	-
270	431139,97	1341372,82	Картометрический метод	2,50	-
271	431140,34	1341372,20	Картометрический метод	2,50	-
272	431148,39	1341356,30	Картометрический метод	2,50	-
273	431148,69	1341355,58	Картометрический метод	2,50	-
274	431148,87	1341354,82	Картометрический метод	2,50	-
275	431148,93	1341354,04	Картометрический метод	2,50	-
276	431148,93	1341333,42	Картометрический метод	2,50	-
277	431148,85	1341332,55	Картометрический метод	2,50	-
278	431148,63	1341331,71	Картометрический метод	2,50	-
279	431140,99	1341310,83	Картометрический метод	2,50	-
280	431124,67	1341268,03	Картометрический метод	2,50	-
281	431123,68	1341252,35	Картометрический метод	2,50	-
282	431130,98	1341236,76	Картометрический метод	2,50	-
283	431148,35	1341221,54	Картометрический метод	2,50	-
284	431148,88	1341220,99	Картометрический метод	2,50	-
285	431149,20	1341220,57	Картометрический метод	2,50	-
286	431159,29	1341205,55	Картометрический метод	2,50	-
287	431159,67	1341204,89	Картометрический метод	2,50	-
288	431159,94	1341204,17	Картометрический метод	2,50	-
289	431165,09	1341186,69	Картометрический метод	2,50	-
290	431165,21	1341186,15	Картометрический метод	2,50	-
291	431165,29	1341185,30	Картометрический метод	2,50	-
292	431165,37	1341167,66	Картометрический метод	2,50	-
293	431165,37	1341167,29	Картометрический метод	2,50	-
294	431165,31	1341166,51	Картометрический метод	2,50	-
295	431165,13	1341165,74	Картометрический метод	2,50	-
296	431164,83	1341165,01	Картометрический метод	2,50	-
297	431164,41	1341164,34	Картометрический метод	2,50	-
298	431145,98	1341138,99	Картометрический метод	2,50	-
299	431121,90	1341093,93	Картометрический метод	2,50	-
300	431115,03	1341071,61	Картометрический метод	2,50	-
301	431114,35	1341062,95	Картометрический метод	2,50	-
302	431113,72	1341054,91	Картометрический метод	2,50	-

Сведения о местоположении границ объекта

303	431113,67	1341054,43	Картометрический метод	2,50	-
304	431113,62	1341054,20	Картометрический метод	2,50	-
305	431108,92	1341033,35	Картометрический метод	2,50	-
306	431108,74	1341032,74	Картометрический метод	2,50	-
307	431108,69	1341032,60	Картометрический метод	2,50	-
308	431103,08	1341018,49	Картометрический метод	2,50	-
309	431102,76	1341017,83	Картометрический метод	2,50	-
310	431102,43	1341017,33	Картометрический метод	2,50	-
311	431091,68	1341002,99	Картометрический метод	2,50	-
312	431091,27	1341002,51	Картометрический метод	2,50	-
313	431090,79	1341002,08	Картометрический метод	2,50	-
314	431074,14	1340988,83	Картометрический метод	2,50	-
315	431069,29	1340984,97	Картометрический метод	2,50	-
316	431059,18	1340971,96	Картометрический метод	2,50	-
317	431056,63	1340964,75	Картометрический метод	2,50	-
318	431052,94	1340954,29	Картометрический метод	2,50	-
319	431052,04	1340943,00	Картометрический метод	2,50	-
320	431051,26	1340933,29	Картометрический метод	2,50	-
321	431055,11	1340916,16	Картометрический метод	2,50	-
322	431055,22	1340915,37	Картометрический метод	2,50	-
323	431055,20	1340914,56	Картометрический метод	2,50	-
324	431055,06	1340913,77	Картометрический метод	2,50	-
325	431052,59	1340904,56	Картометрический метод	2,50	-
326	431053,16	1340902,01	Картометрический метод	2,50	-
327	431053,83	1340891,02	Картометрический метод	2,50	-
328	431051,14	1340881,16	Картометрический метод	2,50	-
329	431044,67	1340875,00	Картометрический метод	2,50	-
330	431039,87	1340857,06	Картометрический метод	2,50	-
331	431039,73	1340856,64	Картометрический метод	2,50	-
332	431039,51	1340856,12	Картометрический метод	2,50	-
333	431039,34	1340855,80	Картометрический метод	2,50	-
334	431039,11	1340855,45	Картометрический метод	2,50	-
335	431028,43	1340840,10	Картометрический метод	2,50	-
336	431021,13	1340828,29	Картометрический метод	2,50	-
337	431017,39	1340818,44	Картометрический метод	2,50	-
338	431017,49	1340814,13	Картометрический метод	2,50	-
339	431017,57	1340810,23	Картометрический метод	2,50	-
340	431021,82	1340803,32	Картометрический метод	2,50	-
341	431030,05	1340796,26	Картометрический метод	2,50	-
342	431050,90	1340787,46	Картометрический метод	2,50	-
343	431054,87	1340786,14	Картометрический метод	2,50	-
344	431071,55	1340780,57	Картометрический метод	2,50	-
345	431072,13	1340780,34	Картометрический метод	2,50	-
346	431072,68	1340780,03	Картометрический метод	2,50	-
347	431073,19	1340779,66	Картометрический метод	2,50	-
348	431087,31	1340767,78	Картометрический метод	2,50	-
349	431087,89	1340767,21	Картометрический метод	2,50	-
350	431088,36	1340766,55	Картометрический метод	2,50	-
351	431088,73	1340765,83	Картометрический метод	2,50	-
352	431096,35	1340747,00	Картометрический метод	2,50	-
353	431096,42	1340746,80	Картометрический метод	2,50	-
354	431097,59	1340743,45	Картометрический метод	2,50	-
355	431105,09	1340741,33	Картометрический метод	2,50	-
356	431121,00	1340740,15	Картометрический метод	2,50	-
357	431117,62	1340722,25	Картометрический метод	2,50	-
358	431114,27	1340703,67	Картометрический метод	2,50	-
359	431109,64	1340678,05	Картометрический метод	2,50	-
360	431103,69	1340673,38	Картометрический метод	2,50	-
361	431073,10	1340649,39	Картометрический метод	2,50	-
362	431064,74	1340642,83	Картометрический метод	2,50	-
363	431057,39	1340628,38	Картометрический метод	2,50	-

Сведения о местоположении границ объекта

364	431058,55	1340606,43	Картометрический метод	2,50	-
365	431059,59	1340606,48	Картометрический метод	2,50	-
366	431115,90	1340535,94	Картометрический метод	2,50	-
367	431123,76	1340526,11	Картометрический метод	2,50	-
368	431144,46	1340496,58	Картометрический метод	2,50	-
369	431178,24	1340470,72	Картометрический метод	2,50	-
370	431179,53	1340457,57	Картометрический метод	2,50	-
371	431182,02	1340432,23	Картометрический метод	2,50	-
372	431182,22	1340430,20	Картометрический метод	2,50	-
373	431189,78	1340418,68	Картометрический метод	2,50	-
374	431195,78	1340409,54	Картометрический метод	2,50	-
375	431203,71	1340397,44	Картометрический метод	2,50	-
376	431204,74	1340364,47	Картометрический метод	2,50	-
377	431204,88	1340360,08	Картометрический метод	2,50	-
378	431182,94	1340326,60	Картометрический метод	2,50	-
379	431178,52	1340314,40	Картометрический метод	2,50	-
380	431177,47	1340306,04	Картометрический метод	2,50	-
381	431175,17	1340286,40	Картометрический метод	2,50	-
382	431173,91	1340275,65	Картометрический метод	2,50	-
383	431172,01	1340259,41	Картометрический метод	2,50	-
384	431177,01	1340243,37	Картометрический метод	2,50	-
385	431181,82	1340221,35	Картометрический метод	2,50	-
386	431306,07	1340244,58	Картометрический метод	2,50	-
387	431309,01	1340222,85	Картометрический метод	2,50	-
388	431421,00	1340244,98	Картометрический метод	2,50	-
389	431425,96	1340230,19	Картометрический метод	2,50	-
390	431368,00	1340204,92	Картометрический метод	2,50	-
391	431389,29	1340146,77	Картометрический метод	2,50	-
392	431469,63	1340198,83	Картометрический метод	2,50	-
393	431487,41	1340197,61	Картометрический метод	2,50	-
394	431486,23	1340165,95	Картометрический метод	2,50	-
395	431505,92	1340160,65	Картометрический метод	2,50	-
396	431479,24	1340007,48	Картометрический метод	2,50	-
397	431476,63	1339970,11	Картометрический метод	2,50	-
398	431475,08	1339947,61	Картометрический метод	2,50	-
399	431474,34	1339937,62	Картометрический метод	2,50	-
400	431472,96	1339917,27	Картометрический метод	2,50	-
401	431544,20	1339833,21	Картометрический метод	2,50	-
1	431662,03	1339803,13	Картометрический метод	2,50	-
402	431232,28	1341173,74	Картометрический метод	2,50	-
403	431232,18	1341177,74	Картометрический метод	2,50	-
404	431221,47	1341177,46	Картометрический метод	2,50	-
405	431220,53	1341176,13	Картометрический метод	2,50	-
406	431220,69	1341173,44	Картометрический метод	2,50	-
402	431232,28	1341173,74	Картометрический метод	2,50	-
407	431265,30	1341172,06	Картометрический метод	2,50	-
408	431265,47	1341174,05	Картометрический метод	2,50	-
409	431263,47	1341174,21	Картометрический метод	2,50	-
410	431263,30	1341172,23	Картометрический метод	2,50	-
407	431265,30	1341172,06	Картометрический метод	2,50	-
411	431304,58	1340790,92	Картометрический метод	2,50	-
412	431304,01	1340792,26	Картометрический метод	2,50	-
413	431302,50	1340791,62	Картометрический метод	2,50	-
414	431303,07	1340790,28	Картометрический метод	2,50	-
411	431304,58	1340790,92	Картометрический метод	2,50	-
415	431324,34	1340858,81	Картометрический метод	2,50	-
416	431325,08	1340860,67	Картометрический метод	2,50	-

Сведения о местоположении границ объекта

417	431323,21	1340861,41	Картометрический метод	2,50	-
418	431322,48	1340859,55	Картометрический метод	2,50	-
415	431324,34	1340858,81	Картометрический метод	2,50	-
419	431345,35	1340930,15	Картометрический метод	2,50	-
420	431345,91	1340932,08	Картометрический метод	2,50	-
421	431343,99	1340932,64	Картометрический метод	2,50	-
422	431343,43	1340930,72	Картометрический метод	2,50	-
419	431345,35	1340930,15	Картометрический метод	2,50	-
ЗУЗЗ					
1	431701,26	1334945,29	Картометрический метод	2,50	-
2	431709,12	1334972,35	Картометрический метод	2,50	-
3	431703,63	1335003,10	Картометрический метод	2,50	-
4	431703,57	1335003,54	Картометрический метод	2,50	-
5	431698,94	1335057,12	Картометрический метод	2,50	-
6	431698,93	1335057,89	Картометрический метод	2,50	-
7	431699,04	1335058,65	Картометрический метод	2,50	-
8	431699,27	1335059,38	Картометрический метод	2,50	-
9	431721,67	1335116,37	Картометрический метод	2,50	-
10	431717,43	1335122,61	Картометрический метод	2,50	-
11	431694,33	1335154,06	Картометрический метод	2,50	-
12	431694,03	1335154,52	Картометрический метод	2,50	-
13	431693,97	1335154,64	Картометрический метод	2,50	-
14	431681,66	1335177,35	Картометрический метод	2,50	-
15	431681,50	1335177,69	Картометрический метод	2,50	-
16	431657,15	1335232,20	Картометрический метод	2,50	-
17	431643,12	1335263,96	Картометрический метод	2,50	-
18	431643,01	1335264,24	Картометрический метод	2,50	-
19	431635,04	1335285,70	Картометрический метод	2,50	-
20	431634,26	1335287,39	Картометрический метод	2,50	-
21	431592,74	1335285,62	Картометрический метод	2,50	-
22	431521,62	1335285,21	Картометрический метод	2,50	-
23	431491,23	1335290,04	Картометрический метод	2,50	-
24	431469,01	1335297,21	Картометрический метод	2,50	-
25	431464,61	1335325,83	Картометрический метод	2,50	-
26	431457,16	1335339,15	Картометрический метод	2,50	-
27	431441,18	1335349,81	Картометрический метод	2,50	-
28	431422,00	1335364,46	Картометрический метод	2,50	-
29	431413,74	1335376,18	Картометрический метод	2,50	-
30	431405,22	1335434,24	Картометрический метод	2,50	-
31	431398,56	1335487,51	Картометрический метод	2,50	-
32	431402,16	1335529,31	Картометрический метод	2,50	-
33	431408,68	1335553,84	Картометрический метод	2,50	-
34	431488,05	1335607,38	Картометрический метод	2,50	-
35	431567,70	1335659,85	Картометрический метод	2,50	-
36	431589,54	1335704,07	Картометрический метод	2,50	-
37	431587,14	1335746,42	Картометрический метод	2,50	-
38	431626,04	1335846,31	Картометрический метод	2,50	-
39	431626,84	1335857,23	Картометрический метод	2,50	-
40	431618,31	1335866,55	Картометрический метод	2,50	-
41	431574,10	1335872,41	Картометрический метод	2,50	-
42	431568,78	1335893,24	Картометрический метод	2,50	-
43	431558,91	1335911,27	Картометрический метод	2,50	-
44	431550,95	1335917,31	Картометрический метод	2,50	-
45	431494,94	1335923,71	Картометрический метод	2,50	-
46	431270,70	1335931,54	Картометрический метод	2,50	-
47	431272,08	1335835,55	Картометрический метод	2,50	-
48	431066,47	1335823,53	Картометрический метод	2,50	-
49	431068,87	1335783,44	Картометрический метод	2,50	-
50	431057,14	1335783,80	Картометрический метод	2,50	-
51	431052,19	1335783,95	Картометрический метод	2,50	-

Сведения о местоположении границ объекта

52	431036,58	1335784,43	Картометрический метод	2,50	-
53	431036,36	1335784,44	Картометрический метод	2,50	-
54	431031,69	1335785,90	Картометрический метод	2,50	-
55	431029,46	1335786,60	Картометрический метод	2,50	-
56	431027,18	1335787,31	Картометрический метод	2,50	-
57	431021,93	1335794,50	Картометрический метод	2,50	-
58	431019,79	1335805,69	Картометрический метод	2,50	-
59	431020,55	1335810,97	Картометрический метод	2,50	-
60	431022,13	1335821,89	Картометрический метод	2,50	-
61	431017,66	1335836,06	Картометрический метод	2,50	-
62	430984,10	1335873,88	Картометрический метод	2,50	-
63	430933,64	1335889,14	Картометрический метод	2,50	-
64	430896,72	1335911,62	Картометрический метод	2,50	-
65	430855,18	1335914,90	Картометрический метод	2,50	-
66	430813,76	1335913,43	Картометрический метод	2,50	-
67	430794,31	1335913,30	Картометрический метод	2,50	-
68	430754,36	1335917,16	Картометрический метод	2,50	-
69	430724,13	1335923,02	Картометрический метод	2,50	-
70	430625,63	1335950,33	Картометрический метод	2,50	-
71	430602,53	1335908,70	Картометрический метод	2,50	-
72	430563,25	1335841,78	Картометрический метод	2,50	-
73	430518,76	1335773,06	Картометрический метод	2,50	-
74	430491,59	1335687,56	Картометрический метод	2,50	-
75	430487,60	1335644,41	Картометрический метод	2,50	-
76	430489,73	1335543,99	Картометрический метод	2,50	-
77	430554,80	1335249,18	Картометрический метод	2,50	-
78	430582,80	1335152,18	Картометрический метод	2,50	-
79	430590,91	1335138,20	Картометрический метод	2,50	-
80	431003,67	1335127,06	Картометрический метод	2,50	-
81	431099,94	1335120,86	Картометрический метод	2,50	-
82	431143,95	1335097,37	Картометрический метод	2,50	-
83	431164,97	1335092,61	Картометрический метод	2,50	-
84	431242,50	1335071,07	Картометрический метод	2,50	-
85	431291,11	1335056,50	Картометрический метод	2,50	-
86	431329,18	1335045,12	Картометрический метод	2,50	-
87	431347,03	1335039,85	Картометрический метод	2,50	-
88	431354,06	1335079,38	Картометрический метод	2,50	-
89	431360,70	1335118,40	Картометрический метод	2,50	-
90	431362,94	1335154,31	Картометрический метод	2,50	-
91	431359,72	1335210,69	Картометрический метод	2,50	-
92	431304,79	1335219,19	Картометрический метод	2,50	-
93	431248,17	1335229,25	Картометрический метод	2,50	-
94	431202,13	1335234,01	Картометрический метод	2,50	-
95	431132,81	1335236,65	Картометрический метод	2,50	-
96	431133,34	1335248,30	Картометрический метод	2,50	-
97	431188,38	1335244,59	Картометрический метод	2,50	-
98	431218,08	1335244,63	Картометрический метод	2,50	-
99	431237,57	1335244,28	Картометрический метод	2,50	-
100	431291,03	1335233,48	Картометрический метод	2,50	-
101	431359,02	1335222,97	Картометрический метод	2,50	-
102	431358,48	1335232,27	Картометрический метод	2,50	-
103	431348,27	1335328,49	Картометрический метод	2,50	-
104	431328,13	1335475,10	Картометрический метод	2,50	-
105	431309,31	1335594,27	Картометрический метод	2,50	-
106	431297,89	1335653,86	Картометрический метод	2,50	-
107	431297,86	1335654,01	Картометрический метод	2,50	-
108	431297,84	1335654,11	Картометрический метод	2,50	-
109	431297,82	1335654,26	Картометрический метод	2,50	-
110	431289,56	1335713,44	Картометрический метод	2,50	-
111	431287,26	1335725,50	Картометрический метод	2,50	-
112	431286,75	1335727,10	Картометрический метод	2,50	-

Сведения о местоположении границ объекта

113	431286,05	1335728,70	Картометрический метод	2,50	-
114	431285,83	1335728,97	Картометрический метод	2,50	-
115	431282,16	1335731,77	Картометрический метод	2,50	-
116	431280,66	1335732,46	Картометрический метод	2,50	-
117	431272,94	1335734,34	Картометрический метод	2,50	-
118	431254,08	1335735,10	Картометрический метод	2,50	-
119	431225,86	1335731,70	Картометрический метод	2,50	-
120	431200,78	1335728,27	Картометрический метод	2,50	-
121	431182,04	1335725,37	Картометрический метод	2,50	-
122	431181,81	1335725,34	Картометрический метод	2,50	-
123	431160,12	1335723,22	Картометрический метод	2,50	-
124	431159,46	1335723,21	Картометрический метод	2,50	-
125	431158,80	1335723,31	Картометрический метод	2,50	-
126	431158,17	1335723,52	Картометрический метод	2,50	-
127	431157,59	1335723,82	Картометрический метод	2,50	-
128	431157,06	1335724,22	Картометрический метод	2,50	-
129	431156,61	1335724,70	Картометрический метод	2,50	-
130	431156,24	1335725,25	Картометрический метод	2,50	-
131	431155,96	1335725,85	Картометрический метод	2,50	-
132	431155,79	1335726,49	Картометрический метод	2,50	-
133	431155,73	1335727,15	Картометрический метод	2,50	-
134	431155,77	1335727,80	Картометрический метод	2,50	-
135	431155,93	1335728,45	Картометрический метод	2,50	-
136	431156,18	1335729,06	Картометрический метод	2,50	-
137	431156,54	1335729,61	Картометрический метод	2,50	-
138	431156,98	1335730,11	Картометрический метод	2,50	-
139	431157,49	1335730,52	Картометрический метод	2,50	-
140	431158,07	1335730,84	Картометрический метод	2,50	-
141	431158,69	1335731,07	Картометрический метод	2,50	-
142	431159,34	1335731,19	Картометрический метод	2,50	-
143	431180,92	1335733,29	Картометрический метод	2,50	-
144	431199,63	1335736,19	Картометрический метод	2,50	-
145	431224,83	1335739,64	Картометрический метод	2,50	-
146	431253,44	1335743,08	Картометрический метод	2,50	-
147	431253,92	1335743,11	Картометрический метод	2,50	-
148	431254,08	1335743,11	Картометрический метод	2,50	-
149	431273,66	1335742,31	Картометрический метод	2,50	-
150	431274,19	1335742,25	Картометрический метод	2,50	-
151	431274,44	1335742,20	Картометрический метод	2,50	-
152	431282,92	1335740,14	Картометрический метод	2,50	-
153	431283,35	1335740,01	Картометрический метод	2,50	-
154	431283,65	1335739,89	Картометрический метод	2,50	-
155	431285,90	1335738,85	Картометрический метод	2,50	-
156	431286,23	1335738,68	Картометрический метод	2,50	-
157	431286,66	1335738,40	Картометрический метод	2,50	-
158	431291,04	1335735,05	Картометрический метод	2,50	-
159	431291,19	1335734,94	Картометрический метод	2,50	-
160	431291,69	1335734,44	Картометрический метод	2,50	-
161	431292,56	1335733,38	Картометрический метод	2,50	-
162	431292,95	1335732,83	Картометрический метод	2,50	-
163	431293,14	1335732,44	Картометрический метод	2,50	-
164	431294,16	1335730,13	Картометрический метод	2,50	-
165	431294,26	1335729,89	Картометрический метод	2,50	-
166	431294,31	1335729,74	Картометрический метод	2,50	-
167	431294,96	1335727,71	Картометрический метод	2,50	-
168	431295,08	1335727,24	Картометрический метод	2,50	-
169	431297,45	1335714,82	Картометрический метод	2,50	-
170	431297,47	1335714,65	Картометрический метод	2,50	-
171	431305,74	1335655,40	Картометрический метод	2,50	-
172	431305,75	1335655,31	Картометрический метод	2,50	-
173	431317,19	1335595,68	Картометрический метод	2,50	-

Сведения о местоположении границ объекта

174	431317,20	1335595,58	Картометрический метод	2,50	-
175	431336,04	1335476,28	Картометрический метод	2,50	-
176	431356,20	1335329,52	Картометрический метод	2,50	-
177	431356,22	1335329,40	Картометрический метод	2,50	-
178	431366,45	1335233,02	Картометрический метод	2,50	-
179	431366,47	1335232,83	Картометрический метод	2,50	-
180	431370,94	1335154,53	Картометрический метод	2,50	-
181	431370,95	1335154,30	Картометрический метод	2,50	-
182	431370,94	1335154,06	Картометрический метод	2,50	-
183	431368,67	1335117,69	Картометрический метод	2,50	-
184	431368,62	1335117,27	Картометрический метод	2,50	-
185	431361,94	1335078,01	Картометрический метод	2,50	-
186	431354,86	1335038,17	Картометрический метод	2,50	-
187	431354,70	1335037,59	Картометрический метод	2,50	-
188	431376,16	1335031,25	Картометрический метод	2,50	-
189	431395,55	1335025,74	Картометрический метод	2,50	-
190	431432,58	1335015,18	Картометрический метод	2,50	-
191	431451,53	1335010,30	Картометрический метод	2,50	-
192	431548,53	1334984,44	Картометрический метод	2,50	-
193	431568,31	1334979,20	Картометрический метод	2,50	-
1	431701,26	1334945,29	Картометрический метод	2,50	-
194	430772,45	1335178,77	Картометрический метод	2,50	-
195	430780,39	1335240,16	Картометрический метод	2,50	-
196	430737,53	1335245,98	Картометрический метод	2,50	-
197	430722,58	1335181,46	Картометрический метод	2,50	-
194	430772,45	1335178,77	Картометрический метод	2,50	-
198	431168,49	1335101,82	Картометрический метод	2,50	-
199	431171,83	1335112,68	Картометрический метод	2,50	-
200	431159,48	1335116,40	Картометрический метод	2,50	-
201	431155,70	1335105,52	Картометрический метод	2,50	-
202	431156,47	1335105,29	Картометрический метод	2,50	-
203	431166,65	1335102,33	Картометрический метод	2,50	-
198	431168,49	1335101,82	Картометрический метод	2,50	-
204	431107,99	1335143,20	Картометрический метод	2,50	-
205	431107,72	1335155,05	Картометрический метод	2,50	-
206	431098,62	1335154,84	Картометрический метод	2,50	-
207	431098,89	1335142,86	Картометрический метод	2,50	-
204	431107,99	1335143,20	Картометрический метод	2,50	-
208	431151,49	1335724,28	Картометрический метод	2,50	-
209	431146,09	1335779,76	Картометрический метод	2,50	-
210	431073,72	1335772,70	Картометрический метод	2,50	-
211	431082,68	1335693,89	Картометрический метод	2,50	-
212	431122,85	1335707,95	Картометрический метод	2,50	-
208	431151,49	1335724,28	Картометрический метод	2,50	-
213	431260,48	1335746,42	Картометрический метод	2,50	-
214	431195,78	1335797,68	Картометрический метод	2,50	-
215	431185,67	1335801,38	Картометрический метод	2,50	-
216	431149,09	1335799,71	Картометрический метод	2,50	-
217	431153,91	1335738,77	Картометрический метод	2,50	-
218	431190,71	1335743,40	Картометрический метод	2,50	-
219	431191,38	1335736,83	Картометрический метод	2,50	-
213	431260,48	1335746,42	Картометрический метод	2,50	-
220	431289,41	1335748,04	Картометрический метод	2,50	-
221	431282,23	1335816,62	Картометрический метод	2,50	-
222	431197,33	1335809,25	Картометрический метод	2,50	-

Сведения о местоположении границ объекта

223	431199,26	1335804,90	Картометрический метод	2,50	-
224	431209,90	1335793,47	Картометрический метод	2,50	-
225	431231,96	1335776,11	Картометрический метод	2,50	-
226	431267,53	1335752,55	Картометрический метод	2,50	-
227	431277,73	1335746,58	Картометрический метод	2,50	-
220	431289,41	1335748,04	Картометрический метод	2,50	-
228	431356,79	1335037,70	Картометрический метод	2,50	-
229	431358,07	1335042,13	Картометрический метод	2,50	-
230	431357,17	1335042,42	Картометрический метод	2,50	-
231	431355,84	1335037,99	Картометрический метод	2,50	-
228	431356,79	1335037,70	Картометрический метод	2,50	-
232	431363,74	1335076,68	Картометрический метод	2,50	-
233	431363,92	1335077,66	Картометрический метод	2,50	-
234	431362,93	1335077,84	Картометрический метод	2,50	-
235	431362,75	1335076,85	Картометрический метод	2,50	-
232	431363,74	1335076,68	Картометрический метод	2,50	-
236	431370,46	1335116,20	Картометрический метод	2,50	-
237	431370,63	1335117,18	Картометрический метод	2,50	-
238	431369,65	1335117,36	Картометрический метод	2,50	-
239	431369,47	1335116,37	Картометрический метод	2,50	-
236	431370,46	1335116,20	Картометрический метод	2,50	-
240	431377,33	1335272,62	Картометрический метод	2,50	-
241	431377,33	1335272,83	Картометрический метод	2,50	-
242	431376,38	1335277,04	Картометрический метод	2,50	-
243	431376,19	1335277,04	Картометрический метод	2,50	-
244	431376,18	1335276,84	Картометрический метод	2,50	-
245	431377,13	1335272,62	Картометрический метод	2,50	-
240	431377,33	1335272,62	Картометрический метод	2,50	-
246	431376,72	1335152,74	Картометрический метод	2,50	-
247	431377,39	1335157,31	Картометрический метод	2,50	-
248	431376,40	1335157,46	Картометрический метод	2,50	-
249	431375,73	1335152,88	Картометрический метод	2,50	-
246	431376,72	1335152,74	Картометрический метод	2,50	-
250	431378,84	1335264,16	Картометрический метод	2,50	-
251	431378,84	1335264,36	Картометрический метод	2,50	-
252	431378,64	1335264,37	Картометрический метод	2,50	-
253	431378,64	1335264,17	Картометрический метод	2,50	-
250	431378,84	1335264,16	Картометрический метод	2,50	-
254	431442,65	1335249,59	Картометрический метод	2,50	-
255	431442,64	1335249,80	Картометрический метод	2,50	-
256	431442,45	1335249,80	Картометрический метод	2,50	-
257	431442,45	1335249,60	Картометрический метод	2,50	-
254	431442,65	1335249,59	Картометрический метод	2,50	-
258	431508,05	1335234,46	Картометрический метод	2,50	-
259	431508,06	1335234,67	Картометрический метод	2,50	-
260	431507,86	1335234,67	Картометрический метод	2,50	-
261	431507,85	1335234,46	Картометрический метод	2,50	-
258	431508,05	1335234,46	Картометрический метод	2,50	-
262	431577,89	1335218,31	Картометрический метод	2,50	-
263	431577,89	1335218,52	Картометрический метод	2,50	-
264	431577,69	1335218,52	Картометрический метод	2,50	-
265	431577,70	1335218,31	Картометрический метод	2,50	-

Сведения о местоположении границ объекта

262	431577,89	1335218,31	Картометрический метод	2,50	-
266	431644,29	1335202,96	Картометрический метод	2,50	-
267	431644,29	1335203,16	Картометрический метод	2,50	-
268	431644,10	1335203,16	Картометрический метод	2,50	-
269	431644,09	1335202,96	Картометрический метод	2,50	-
266	431644,29	1335202,96	Картометрический метод	2,50	-
270	431201,51	1335091,46	Картометрический метод	2,50	-
271	431204,17	1335116,21	Картометрический метод	2,50	-
272	431177,01	1335118,69	Картометрический метод	2,50	-
273	431171,39	1335099,58	Картометрический метод	2,50	-
270	431201,51	1335091,46	Картометрический метод	2,50	-
ЗУ34					
1	431675,57	1334849,17	Картометрический метод	2,50	-
2	431671,78	1334870,81	Картометрический метод	2,50	-
3	431663,62	1334890,09	Картометрический метод	2,50	-
4	431663,37	1334890,84	Картометрический метод	2,50	-
5	431663,24	1334891,62	Картометрический метод	2,50	-
6	431663,24	1334892,41	Картометрический метод	2,50	-
7	431664,55	1334910,09	Картометрический метод	2,50	-
8	431664,66	1334910,82	Картометрический метод	2,50	-
9	431664,87	1334911,52	Картометрический метод	2,50	-
10	431665,19	1334912,19	Картометрический метод	2,50	-
11	431665,60	1334912,80	Картометрический метод	2,50	-
12	431666,10	1334913,35	Картометрический метод	2,50	-
13	431666,67	1334913,82	Картометрический метод	2,50	-
14	431670,15	1334916,24	Картометрический метод	2,50	-
15	431644,07	1334926,69	Картометрический метод	2,50	-
16	431419,39	1334985,53	Картометрический метод	2,50	-
17	431279,09	1335026,46	Картометрический метод	2,50	-
18	431170,46	1335055,22	Картометрический метод	2,50	-
19	431123,93	1335062,94	Картометрический метод	2,50	-
20	431088,07	1335065,46	Картометрический метод	2,50	-
21	430968,72	1335069,60	Картометрический метод	2,50	-
22	430753,50	1335080,13	Картометрический метод	2,50	-
23	430583,61	1335076,22	Картометрический метод	2,50	-
24	430583,60	1335076,21	Картометрический метод	2,50	-
25	430577,63	1335056,67	Картометрический метод	2,50	-
26	430604,09	1335048,41	Картометрический метод	2,50	-
27	430816,12	1335028,56	Картометрический метод	2,50	-
28	430962,22	1335023,67	Картометрический метод	2,50	-
29	431005,90	1335019,99	Картометрический метод	2,50	-
30	431028,59	1335019,27	Картометрический метод	2,50	-
31	431059,52	1335016,25	Картометрический метод	2,50	-
32	431094,91	1335012,37	Картометрический метод	2,50	-
33	431114,15	1335009,99	Картометрический метод	2,50	-
34	431117,28	1334992,75	Картометрический метод	2,50	-
35	431156,57	1334951,60	Картометрический метод	2,50	-
36	431178,27	1334934,15	Картометрический метод	2,50	-
37	431231,81	1334877,15	Картометрический метод	2,50	-
38	431340,62	1334843,19	Картометрический метод	2,50	-
39	431382,04	1334825,08	Картометрический метод	2,50	-
40	431402,55	1334820,15	Картометрический метод	2,50	-
41	431450,50	1334812,29	Картометрический метод	2,50	-
42	431462,88	1334808,29	Картометрический метод	2,50	-
43	431469,81	1334795,11	Картометрический метод	2,50	-
44	431468,72	1334791,28	Картометрический метод	2,50	-
45	431454,07	1334753,94	Картометрический метод	2,50	-
46	431491,49	1334739,72	Картометрический метод	2,50	-
47	431490,45	1334731,18	Картометрический метод	2,50	-

Сведения о местоположении границ объекта

48	431484,86	1334709,08	Картометрический метод	2,50	-
49	431481,80	1334680,70	Картометрический метод	2,50	-
50	431479,30	1334658,46	Картометрический метод	2,50	-
51	431473,84	1334643,81	Картометрический метод	2,50	-
52	431472,77	1334641,68	Картометрический метод	2,50	-
53	431476,83	1334638,66	Картометрический метод	2,50	-
54	431477,37	1334638,47	Картометрический метод	2,50	-
55	431477,47	1334638,72	Картометрический метод	2,50	-
56	431492,93	1334675,75	Картометрический метод	2,50	-
57	431493,26	1334676,39	Картометрический метод	2,50	-
58	431493,67	1334676,98	Картометрический метод	2,50	-
59	431494,17	1334677,50	Картометрический метод	2,50	-
60	431494,73	1334677,95	Картометрический метод	2,50	-
61	431529,30	1334701,53	Картометрический метод	2,50	-
62	431529,62	1334701,73	Картометрический метод	2,50	-
63	431529,84	1334701,85	Картометрический метод	2,50	-
64	431565,70	1334720,25	Картометрический метод	2,50	-
65	431566,27	1334720,49	Картометрический метод	2,50	-
66	431566,79	1334720,65	Картометрический метод	2,50	-
67	431586,80	1334725,56	Картометрический метод	2,50	-
68	431589,45	1334729,11	Картометрический метод	2,50	-
69	431598,76	1334741,58	Картометрический метод	2,50	-
70	431598,97	1334741,84	Картометрический метод	2,50	-
71	431625,62	1334772,32	Картометрический метод	2,50	-
72	431649,72	1334812,48	Картометрический метод	2,50	-
73	431650,18	1334813,12	Картометрический метод	2,50	-
74	431650,61	1334813,58	Картометрический метод	2,50	-
75	431658,03	1334820,45	Картометрический метод	2,50	-
76	431669,36	1334830,93	Картометрический метод	2,50	-
1	431675,57	1334849,17	Картометрический метод	2,50	-
77	431180,01	1334999,39	Картометрический метод	2,50	-
78	431180,00	1334999,60	Картометрический метод	2,50	-
79	431177,52	1335001,61	Картометрический метод	2,50	-
80	431177,33	1335001,61	Картометрический метод	2,50	-
81	431177,33	1335001,40	Картометрический метод	2,50	-
82	431179,81	1334999,39	Картометрический метод	2,50	-
77	431180,01	1334999,39	Картометрический метод	2,50	-
83	431346,16	1334898,85	Картометрический метод	2,50	-
84	431346,17	1334899,06	Картометрический метод	2,50	-
85	431345,97	1334899,05	Картометрический метод	2,50	-
86	431345,97	1334898,85	Картометрический метод	2,50	-
83	431346,16	1334898,85	Картометрический метод	2,50	-
87	431470,05	1334780,55	Картометрический метод	2,50	-
88	431470,05	1334780,76	Картометрический метод	2,50	-
89	431469,85	1334780,76	Картометрический метод	2,50	-
90	431469,85	1334780,55	Картометрический метод	2,50	-
87	431470,05	1334780,55	Картометрический метод	2,50	-
91	431472,17	1334781,74	Картометрический метод	2,50	-
92	431471,55	1334783,64	Картометрический метод	2,50	-
93	431469,66	1334783,02	Картометрический метод	2,50	-
94	431470,26	1334781,12	Картометрический метод	2,50	-
91	431472,17	1334781,74	Картометрический метод	2,50	-
ЗУ35					
1	431654,00	1332315,14	Картометрический метод	2,50	-
2	431623,29	1332634,49	Картометрический метод	2,50	-
3	431548,41	1332625,21	Картометрический метод	2,50	-
4	431548,41	1332625,15	Картометрический метод	2,50	-

Сведения о местоположении границ объекта

5	431551,94	1332573,53	Картометрический метод	2,50	-
6	431553,98	1332543,61	Картометрический метод	2,50	-
7	431556,02	1332513,67	Картометрический метод	2,50	-
8	431558,06	1332483,74	Картометрический метод	2,50	-
9	431560,11	1332453,80	Картометрический метод	2,50	-
10	431562,15	1332423,88	Картометрический метод	2,50	-
11	431564,19	1332393,94	Картометрический метод	2,50	-
12	431566,23	1332364,01	Картометрический метод	2,50	-
13	431568,27	1332334,08	Картометрический метод	2,50	-
14	431570,43	1332302,48	Картометрический метод	2,50	-
1	431654,00	1332315,14	Картометрический метод	2,50	-
ЗУ36					
1	431623,31	1338189,59	Картометрический метод	2,50	-
2	431626,06	1338191,28	Картометрический метод	2,50	-
3	431627,75	1338192,83	Картометрический метод	2,50	-
4	431629,58	1338195,37	Картометрический метод	2,50	-
5	431633,49	1338203,33	Картометрический метод	2,50	-
6	431634,51	1338207,43	Картометрический метод	2,50	-
7	431636,56	1338230,85	Картометрический метод	2,50	-
8	431635,90	1338267,07	Картометрический метод	2,50	-
9	431634,15	1338310,38	Картометрический метод	2,50	-
10	431634,15	1338310,51	Картометрический метод	2,50	-
11	431634,65	1338336,07	Картометрический метод	2,50	-
12	431634,78	1338362,26	Картометрический метод	2,50	-
13	431634,82	1338369,58	Картометрический метод	2,50	-
14	431634,05	1338377,45	Картометрический метод	2,50	-
15	431633,31	1338381,54	Картометрический метод	2,50	-
16	431631,15	1338386,51	Картометрический метод	2,50	-
17	431628,72	1338390,24	Картометрический метод	2,50	-
18	431628,67	1338390,32	Картометрический метод	2,50	-
19	431618,88	1338406,64	Картометрический метод	2,50	-
20	431618,77	1338406,83	Картометрический метод	2,50	-
21	431606,16	1338433,42	Картометрический метод	2,50	-
22	431606,07	1338433,64	Картометрический метод	2,50	-
23	431606,05	1338433,69	Картометрический метод	2,50	-
24	431567,59	1338547,42	Картометрический метод	2,50	-
25	431557,79	1338573,54	Картометрический метод	2,50	-
26	431524,90	1338620,25	Картометрический метод	2,50	-
27	431524,85	1338620,32	Картометрический метод	2,50	-
28	431488,47	1338675,88	Картометрический метод	2,50	-
29	431488,40	1338676,00	Картометрический метод	2,50	-
30	431488,33	1338676,14	Картометрический метод	2,50	-
31	431474,10	1338704,91	Картометрический метод	2,50	-
32	431473,97	1338705,23	Картометрический метод	2,50	-
33	431473,89	1338705,56	Картометрический метод	2,50	-
34	431473,85	1338705,91	Картометрический метод	2,50	-
35	431472,79	1338728,73	Картометрический метод	2,50	-
36	431472,81	1338729,17	Картометрический метод	2,50	-
37	431472,91	1338729,59	Картометрический метод	2,50	-
38	431473,08	1338730,00	Картометрический метод	2,50	-
39	431473,31	1338730,36	Картометрический метод	2,50	-
40	431473,60	1338730,68	Картометрический метод	2,50	-
41	431473,95	1338730,95	Картометрический метод	2,50	-
42	431474,34	1338731,15	Картометрический метод	2,50	-
43	431474,75	1338731,28	Картометрический метод	2,50	-
44	431475,18	1338731,34	Картометрический метод	2,50	-
45	431475,62	1338731,32	Картометрический метод	2,50	-
46	431477,79	1338747,77	Картометрический метод	2,50	-
47	431489,26	1338760,12	Картометрический метод	2,50	-
48	431507,09	1338774,60	Картометрический метод	2,50	-
49	431519,50	1338790,88	Картометрический метод	2,50	-

Сведения о местоположении границ объекта

50	431521,21	1338812,37	Картометрический метод	2,50	-
51	431520,51	1338844,50	Картометрический метод	2,50	-
52	431510,98	1338894,28	Картометрический метод	2,50	-
53	431512,13	1338914,87	Картометрический метод	2,50	-
54	431467,65	1338916,24	Картометрический метод	2,50	-
55	431411,69	1338906,32	Картометрический метод	2,50	-
56	431350,11	1338897,68	Картометрический метод	2,50	-
57	431341,80	1338914,58	Картометрический метод	2,50	-
58	431324,21	1338929,11	Картометрический метод	2,50	-
59	431322,83	1338929,81	Картометрический метод	2,50	-
60	431326,84	1338925,99	Картометрический метод	2,50	-
61	431337,54	1338915,80	Картометрический метод	2,50	-
62	431338,06	1338915,21	Картометрический метод	2,50	-
63	431338,49	1338914,54	Картометрический метод	2,50	-
64	431338,81	1338913,82	Картометрический метод	2,50	-
65	431339,01	1338913,06	Картометрический метод	2,50	-
66	431339,08	1338912,27	Картометрический метод	2,50	-
67	431340,07	1338861,97	Картометрический метод	2,50	-
68	431388,74	1338777,33	Картометрический метод	2,50	-
69	431389,08	1338776,61	Картометрический метод	2,50	-
70	431389,30	1338775,84	Картометрический метод	2,50	-
71	431389,40	1338775,05	Картометрический метод	2,50	-
72	431389,37	1338774,25	Картометрический метод	2,50	-
73	431389,21	1338773,46	Картометрический метод	2,50	-
74	431388,93	1338772,71	Картометрический метод	2,50	-
75	431359,64	1338710,29	Картометрический метод	2,50	-
76	431379,67	1338622,12	Картометрический метод	2,50	-
77	431466,50	1338611,38	Картометрический метод	2,50	-
78	431472,63	1338610,63	Картометрический метод	2,50	-
79	431475,61	1338610,26	Картометрический метод	2,50	-
80	431476,45	1338610,08	Картометрический метод	2,50	-
81	431477,26	1338609,75	Картометрический метод	2,50	-
82	431477,99	1338609,30	Картометрический метод	2,50	-
83	431478,64	1338608,72	Картометрический метод	2,50	-
84	431537,54	1338546,00	Картометрический метод	2,50	-
85	431537,97	1338545,47	Картометрический метод	2,50	-
86	431538,32	1338544,89	Картометрический метод	2,50	-
87	431538,60	1338544,26	Картометрический метод	2,50	-
88	431559,28	1338485,71	Картометрический метод	2,50	-
89	431571,58	1338450,87	Картометрический метод	2,50	-
90	431604,85	1338406,26	Картометрический метод	2,50	-
91	431627,21	1338376,27	Картометрический метод	2,50	-
92	431627,61	1338375,65	Картометрический метод	2,50	-
93	431627,91	1338374,97	Картометрический метод	2,50	-
94	431628,11	1338374,26	Картометрический метод	2,50	-
95	431628,20	1338373,53	Картометрический метод	2,50	-
96	431628,18	1338372,79	Картометрический метод	2,50	-
97	431628,05	1338372,06	Картометрический метод	2,50	-
98	431596,98	1338248,68	Картометрический метод	2,50	-
99	431591,12	1338190,32	Картометрический метод	2,50	-
100	431594,79	1338181,55	Картометрический метод	2,50	-
101	431604,71	1338183,25	Картометрический метод	2,50	-
1	431623,31	1338189,59	Картометрический метод	2,50	-
ЗУ37					
1	431584,68	1338179,82	Картометрический метод	2,50	-
2	431581,41	1338187,63	Картометрический метод	2,50	-
3	431581,16	1338188,41	Картометрический метод	2,50	-
4	431581,03	1338189,23	Картометрический метод	2,50	-
5	431581,05	1338190,06	Картометрический метод	2,50	-
6	431587,06	1338250,05	Картометрический метод	2,50	-
7	431587,11	1338250,42	Картометрический метод	2,50	-

Сведения о местоположении границ объекта

8	431587,19	1338250,77	Картометрический метод	2,50	-
9	431617,78	1338372,20	Картометрический метод	2,50	-
10	431596,83	1338400,28	Картометрический метод	2,50	-
11	431563,11	1338445,50	Картометрический метод	2,50	-
12	431562,79	1338445,99	Картометрический метод	2,50	-
13	431562,41	1338446,80	Картометрический метод	2,50	-
14	431549,85	1338482,38	Картометрический метод	2,50	-
15	431529,53	1338539,92	Картометрический метод	2,50	-
16	431472,59	1338600,56	Картометрический метод	2,50	-
17	431471,40	1338600,70	Картометрический метод	2,50	-
18	431465,28	1338601,46	Картометрический метод	2,50	-
19	431374,96	1338612,62	Картометрический метод	2,50	-
20	431374,21	1338612,77	Картометрический метод	2,50	-
21	431373,50	1338613,04	Картометрический метод	2,50	-
22	431372,83	1338613,41	Картометрический метод	2,50	-
23	431372,22	1338613,88	Картометрический метод	2,50	-
24	431371,70	1338614,43	Картометрический метод	2,50	-
25	431371,26	1338615,06	Картометрический метод	2,50	-
26	431370,93	1338615,75	Картометрический метод	2,50	-
27	431370,70	1338616,48	Картометрический метод	2,50	-
28	431349,51	1338709,75	Картометрический метод	2,50	-
29	431349,39	1338710,57	Картометрический метод	2,50	-
30	431349,41	1338711,40	Картометрический метод	2,50	-
31	431349,57	1338712,21	Картометрический метод	2,50	-
32	431349,86	1338712,98	Картометрический метод	2,50	-
33	431378,77	1338774,60	Картометрический метод	2,50	-
34	431330,76	1338858,10	Картометрический метод	2,50	-
35	431330,41	1338858,86	Картометрический метод	2,50	-
36	431330,18	1338859,66	Картометрический метод	2,50	-
37	431330,10	1338860,49	Картометрический метод	2,50	-
38	431329,13	1338909,99	Картометрический метод	2,50	-
39	431319,94	1338918,75	Картометрический метод	2,50	-
40	431303,83	1338934,12	Картометрический метод	2,50	-
41	431299,21	1338938,51	Картометрический метод	2,50	-
42	431291,90	1338939,21	Картометрический метод	2,50	-
43	431278,15	1338940,52	Картометрический метод	2,50	-
44	431273,70	1338940,94	Картометрический метод	2,50	-
45	431231,16	1338945,00	Картометрический метод	2,50	-
46	431230,45	1338945,12	Картометрический метод	2,50	-
47	431229,75	1338945,35	Картометрический метод	2,50	-
48	431229,10	1338945,67	Картометрический метод	2,50	-
49	431228,50	1338946,08	Картометрический метод	2,50	-
50	431227,97	1338946,58	Картометрический метод	2,50	-
51	431227,52	1338947,15	Картометрический метод	2,50	-
52	431194,20	1338995,61	Картометрический метод	2,50	-
53	431193,82	1338996,26	Картометрический метод	2,50	-
54	431193,54	1338996,96	Картометрический метод	2,50	-
55	431193,38	1338997,70	Картометрический метод	2,50	-
56	431193,32	1338998,45	Картометрический метод	2,50	-
57	431193,57	1339049,96	Картометрический метод	2,50	-
58	431193,65	1339050,82	Картометрический метод	2,50	-
59	431193,87	1339051,64	Картометрический метод	2,50	-
60	431194,23	1339052,42	Картометрический метод	2,50	-
61	431194,72	1339053,13	Картометрический метод	2,50	-
62	431195,32	1339053,74	Картометрический метод	2,50	-
63	431196,02	1339054,24	Картометрический метод	2,50	-
64	431196,79	1339054,61	Картометрический метод	2,50	-
65	431197,62	1339054,85	Картометрический метод	2,50	-
66	431263,44	1339067,55	Картометрический метод	2,50	-
67	431280,78	1339105,71	Картометрический метод	2,50	-
68	431281,00	1339106,14	Картометрический метод	2,50	-

Сведения о местоположении границ объекта

69	431281,41	1339106,74	Картометрический метод	2,50	-
70	431295,22	1339124,24	Картометрический метод	2,50	-
71	431281,13	1339170,30	Картометрический метод	2,50	-
72	431242,46	1339191,53	Картометрический метод	2,50	-
73	431187,42	1339215,33	Картометрический метод	2,50	-
74	431186,71	1339215,71	Картометрический метод	2,50	-
75	431186,06	1339216,21	Картометрический метод	2,50	-
76	431185,50	1339216,80	Картометрический метод	2,50	-
77	431185,05	1339217,47	Картометрический метод	2,50	-
78	431184,71	1339218,21	Картометрический метод	2,50	-
79	431184,49	1339218,99	Картометрический метод	2,50	-
80	431171,85	1339285,65	Картометрический метод	2,50	-
81	431171,77	1339286,50	Картометрический метод	2,50	-
82	431171,83	1339287,35	Картометрический метод	2,50	-
83	431172,04	1339288,18	Картометрический метод	2,50	-
84	431172,39	1339288,96	Картометрический метод	2,50	-
85	431172,86	1339289,67	Картометрический метод	2,50	-
86	431173,45	1339290,29	Картометрический метод	2,50	-
87	431174,14	1339290,80	Картометрический метод	2,50	-
88	431248,98	1339337,12	Картометрический метод	2,50	-
89	431254,19	1339340,34	Картометрический метод	2,50	-
90	431269,62	1339390,09	Картометрический метод	2,50	-
91	431269,91	1339390,82	Картометрический метод	2,50	-
92	431270,31	1339391,49	Картометрический метод	2,50	-
93	431270,81	1339392,10	Картометрический метод	2,50	-
94	431271,39	1339392,61	Картометрический метод	2,50	-
95	431272,05	1339393,03	Картометрический метод	2,50	-
96	431272,77	1339393,34	Картометрический метод	2,50	-
97	431273,53	1339393,54	Картометрический метод	2,50	-
98	431344,62	1339405,86	Картометрический метод	2,50	-
99	431319,86	1339471,29	Картометрический метод	2,50	-
100	431312,79	1339477,39	Картометрический метод	2,50	-
101	431264,23	1339519,40	Картометрический метод	2,50	-
102	431263,73	1339519,90	Картометрический метод	2,50	-
103	431263,30	1339520,46	Картометрический метод	2,50	-
104	431262,96	1339521,08	Картометрический метод	2,50	-
105	431262,71	1339521,74	Картометрический метод	2,50	-
106	431262,55	1339522,43	Картометрический метод	2,50	-
107	431250,25	1339604,13	Картометрический метод	2,50	-
108	431250,20	1339604,90	Картометрический метод	2,50	-
109	431250,26	1339605,67	Картометрический метод	2,50	-
110	431250,44	1339606,42	Картометрический метод	2,50	-
111	431250,74	1339607,14	Картометрический метод	2,50	-
112	431251,14	1339607,80	Картометрический метод	2,50	-
113	431251,64	1339608,39	Картометрический метод	2,50	-
114	431297,84	1339655,14	Картометрический метод	2,50	-
115	431291,07	1339709,46	Картометрический метод	2,50	-
116	431287,70	1339719,83	Картометрический метод	2,50	-
117	431266,37	1339785,39	Картометрический метод	2,50	-
118	431266,19	1339786,10	Картометрический метод	2,50	-
119	431266,12	1339786,83	Картометрический метод	2,50	-
120	431266,16	1339787,56	Картометрический метод	2,50	-
121	431266,30	1339788,27	Картометрический метод	2,50	-
122	431286,62	1339861,62	Картометрический метод	2,50	-
123	431233,14	1339897,90	Картометрический метод	2,50	-
124	431232,58	1339898,34	Картометрический метод	2,50	-
125	431232,09	1339898,85	Картометрический метод	2,50	-
126	431231,68	1339899,43	Картометрический метод	2,50	-
127	431231,35	1339900,06	Картометрический метод	2,50	-
128	431231,12	1339900,73	Картометрический метод	2,50	-
129	431213,49	1339965,52	Картометрический метод	2,50	-

Сведения о местоположении границ объекта

130	431187,24	1340019,89	Картометрический метод	2,50	-
131	431150,34	1339989,33	Картометрический метод	2,50	-
132	431115,36	1339974,38	Картометрический метод	2,50	-
133	431075,03	1339970,33	Картометрический метод	2,50	-
134	431040,18	1339971,68	Картометрический метод	2,50	-
135	431018,57	1339976,63	Картометрический метод	2,50	-
136	430987,81	1339978,14	Картометрический метод	2,50	-
137	430924,43	1339969,66	Картометрический метод	2,50	-
138	430849,59	1339956,60	Картометрический метод	2,50	-
139	430878,36	1339809,26	Картометрический метод	2,50	-
140	430917,14	1339631,85	Картометрический метод	2,50	-
141	430919,73	1339581,86	Картометрический метод	2,50	-
142	430912,30	1339496,87	Картометрический метод	2,50	-
143	430906,48	1339392,85	Картометрический метод	2,50	-
144	430904,59	1339377,23	Картометрический метод	2,50	-
145	430894,09	1339301,50	Картометрический метод	2,50	-
146	430886,65	1339273,84	Картометрический метод	2,50	-
147	430892,53	1339270,72	Картометрический метод	2,50	-
148	430894,52	1339246,90	Картометрический метод	2,50	-
149	430907,74	1339176,46	Картометрический метод	2,50	-
150	430924,61	1339099,40	Картометрический метод	2,50	-
151	430946,11	1339028,62	Картометрический метод	2,50	-
152	430961,98	1338985,96	Картометрический метод	2,50	-
153	430970,91	1338969,42	Картометрический метод	2,50	-
154	430976,54	1338960,24	Картометрический метод	2,50	-
155	430986,17	1338953,36	Картометрический метод	2,50	-
156	430990,80	1338951,89	Картометрический метод	2,50	-
157	431078,23	1338946,06	Картометрический метод	2,50	-
158	431083,75	1338945,42	Картометрический метод	2,50	-
159	431095,28	1338938,86	Картометрический метод	2,50	-
160	431111,47	1338926,27	Картометрический метод	2,50	-
161	431124,17	1338915,79	Картометрический метод	2,50	-
162	431135,18	1338905,52	Картометрический метод	2,50	-
163	431144,49	1338896,11	Картометрический метод	2,50	-
164	431149,05	1338887,74	Картометрический метод	2,50	-
165	431156,25	1338873,39	Картометрический метод	2,50	-
166	431161,79	1338853,82	Картометрический метод	2,50	-
167	431165,12	1338842,06	Картометрический метод	2,50	-
168	431168,98	1338828,39	Картометрический метод	2,50	-
169	431171,05	1338821,08	Картометрический метод	2,50	-
170	431216,45	1338671,23	Картометрический метод	2,50	-
171	431238,10	1338598,46	Картометрический метод	2,50	-
172	431283,61	1338469,14	Картометрический метод	2,50	-
173	431290,43	1338454,22	Картометрический метод	2,50	-
174	431297,06	1338439,69	Картометрический метод	2,50	-
175	431300,99	1338431,08	Картометрический метод	2,50	-
176	431319,24	1338391,12	Картометрический метод	2,50	-
177	431333,48	1338359,93	Картометрический метод	2,50	-
178	431333,74	1338359,36	Картометрический метод	2,50	-
179	431336,09	1338354,21	Картометрический метод	2,50	-
180	431336,24	1338353,76	Картометрический метод	2,50	-
181	431341,83	1338336,86	Картометрический метод	2,50	-
182	431349,96	1338312,25	Картометрический метод	2,50	-
183	431350,58	1338310,36	Картометрический метод	2,50	-
184	431352,34	1338305,05	Картометрический метод	2,50	-
185	431359,75	1338275,56	Картометрический метод	2,50	-
186	431360,12	1338274,11	Картометрический метод	2,50	-
187	431360,56	1338272,36	Картометрический метод	2,50	-
188	431360,76	1338271,55	Картометрический метод	2,50	-
189	431361,39	1338269,03	Картометрический метод	2,50	-
190	431361,78	1338267,51	Картометрический метод	2,50	-

Сведения о местоположении границ объекта

191	431363,73	1338259,73	Картометрический метод	2,50	-
192	431367,31	1338241,34	Картометрический метод	2,50	-
193	431372,56	1338214,40	Картометрический метод	2,50	-
194	431373,46	1338209,79	Картометрический метод	2,50	-
195	431373,55	1338209,34	Картометрический метод	2,50	-
196	431388,43	1338145,47	Картометрический метод	2,50	-
197	431389,94	1338137,16	Картометрический метод	2,50	-
198	431472,81	1338154,16	Картометрический метод	2,50	-
199	431558,43	1338175,31	Картометрический метод	2,50	-
200	431558,60	1338175,35	Картометрический метод	2,50	-
1	431584,68	1338179,82	Картометрический метод	2,50	-
201	431510,18	1338325,18	Картометрический метод	2,50	-
202	431490,79	1338371,20	Картометрический метод	2,50	-
203	431464,89	1338358,65	Картометрический метод	2,50	-
204	431483,20	1338310,56	Картометрический метод	2,50	-
201	431510,18	1338325,18	Картометрический метод	2,50	-
ЗУ38					
1	431534,83	1337858,52	Картометрический метод	2,50	-
2	431537,06	1337864,49	Картометрический метод	2,50	-
3	431531,24	1337888,41	Картометрический метод	2,50	-
4	431564,50	1337895,77	Картометрический метод	2,50	-
5	431591,74	1337900,46	Картометрический метод	2,50	-
6	431611,00	1337910,82	Картометрический метод	2,50	-
7	431589,56	1337944,38	Картометрический метод	2,50	-
8	431582,02	1337961,24	Картометрический метод	2,50	-
9	431575,62	1337977,41	Картометрический метод	2,50	-
10	431577,72	1338002,52	Картометрический метод	2,50	-
11	431584,09	1338027,90	Картометрический метод	2,50	-
12	431585,15	1338058,26	Картометрический метод	2,50	-
13	431596,88	1338097,09	Картометрический метод	2,50	-
14	431599,00	1338115,10	Картометрический метод	2,50	-
15	431590,17	1338129,93	Картометрический метод	2,50	-
16	431565,81	1338162,76	Картометрический метод	2,50	-
17	431589,10	1338169,26	Картометрический метод	2,50	-
18	431586,66	1338175,08	Картометрический метод	2,50	-
19	431559,54	1338170,44	Картометрический метод	2,50	-
20	431473,97	1338149,29	Картометрический метод	2,50	-
21	431473,87	1338149,27	Картометрический метод	2,50	-
22	431390,83	1338132,24	Картометрический метод	2,50	-
23	431391,73	1338127,26	Картометрический метод	2,50	-
24	431395,23	1338107,99	Картометрический метод	2,50	-
25	431398,72	1338088,77	Картометрический метод	2,50	-
26	431409,73	1338039,73	Картометрический метод	2,50	-
27	431421,98	1337985,15	Картометрический метод	2,50	-
28	431430,86	1337947,03	Картометрический метод	2,50	-
29	431443,55	1337899,18	Картометрический метод	2,50	-
30	431446,21	1337886,21	Картометрический метод	2,50	-
31	431446,50	1337870,34	Картометрический метод	2,50	-
32	431454,16	1337858,08	Картометрический метод	2,50	-
1	431534,83	1337858,52	Картометрический метод	2,50	-
ЗУ39					
1	431554,53	1332300,07	Картометрический метод	2,50	-
2	431551,18	1332348,94	Картометрический метод	2,50	-
3	431521,26	1332346,91	Картометрический метод	2,50	-
4	431491,33	1332344,87	Картометрический метод	2,50	-
5	431461,40	1332342,84	Картометрический метод	2,50	-
6	431431,47	1332340,80	Картометрический метод	2,50	-
7	431401,55	1332338,77	Картометрический метод	2,50	-
8	431405,73	1332277,53	Картометрический метод	2,50	-
1	431554,53	1332300,07	Картометрический метод	2,50	-

Сведения о местоположении границ объекта

ЗУ40					
1	431550,16	1332363,91	Картометрический метод	2,50	-
2	431541,39	1332492,61	Картометрический метод	2,50	-
3	431391,78	1332482,44	Картометрический метод	2,50	-
4	431400,53	1332353,74	Картометрический метод	2,50	-
1	431550,16	1332363,91	Картометрический метод	2,50	-
ЗУ41					
1	431540,37	1332507,58	Картометрический метод	2,50	-
2	431535,98	1332572,43	Картометрический метод	2,50	-
3	431532,51	1332623,23	Картометрический метод	2,50	-
4	431401,02	1332606,93	Картометрический метод	2,50	-
5	431390,62	1332605,64	Картометрический метод	2,50	-
6	431389,01	1332614,89	Картометрический метод	2,50	-
7	431388,97	1332614,88	Картометрический метод	2,50	-
8	431098,53	1332574,26	Картометрический метод	2,50	-
9	430983,19	1332561,43	Картометрический метод	2,50	-
10	430977,01	1332538,98	Картометрический метод	2,50	-
11	430968,38	1332478,65	Картометрический метод	2,50	-
12	430972,29	1332468,96	Картометрический метод	2,50	-
13	431078,38	1332476,17	Картометрический метод	2,50	-
14	431410,42	1332498,75	Картометрический метод	2,50	-
15	431449,08	1332501,37	Картометрический метод	2,50	-
16	431479,51	1332503,44	Картометрический метод	2,50	-
17	431509,94	1332505,52	Картометрический метод	2,50	-
1	431540,37	1332507,58	Картометрический метод	2,50	-
18	430995,51	1332506,25	Картометрический метод	2,50	-
19	430995,51	1332507,25	Картометрический метод	2,50	-
20	430994,51	1332507,25	Картометрический метод	2,50	-
21	430994,51	1332506,25	Картометрический метод	2,50	-
18	430995,51	1332506,25	Картометрический метод	2,50	-
22	430996,75	1332555,73	Картометрический метод	2,50	-
23	430996,87	1332556,78	Картометрический метод	2,50	-
24	430993,02	1332557,14	Картометрический метод	2,50	-
25	430992,94	1332556,13	Картометрический метод	2,50	-
22	430996,75	1332555,73	Картометрический метод	2,50	-
26	431000,56	1332536,47	Картометрический метод	2,50	-
27	431000,56	1332537,47	Картометрический метод	2,50	-
28	430999,56	1332537,47	Картометрический метод	2,50	-
29	430999,56	1332536,47	Картометрический метод	2,50	-
26	431000,56	1332536,47	Картометрический метод	2,50	-
30	431000,21	1332479,31	Картометрический метод	2,50	-
31	430996,15	1332476,60	Картометрический метод	2,50	-
32	430996,68	1332475,77	Картометрический метод	2,50	-
33	431000,71	1332478,47	Картометрический метод	2,50	-
30	431000,21	1332479,31	Картометрический метод	2,50	-
34	431026,36	1332474,92	Картометрический метод	2,50	-
35	431026,36	1332475,92	Картометрический метод	2,50	-
36	431025,36	1332475,92	Картометрический метод	2,50	-
37	431025,36	1332474,92	Картометрический метод	2,50	-
34	431026,36	1332474,92	Картометрический метод	2,50	-
ЗУ42					
1	431390,52	1337792,61	Картометрический метод	2,50	-
2	431412,66	1337811,09	Картометрический метод	2,50	-
3	431413,03	1337812,10	Картометрический метод	2,50	-
4	431434,60	1337870,96	Картометрический метод	2,50	-
5	431415,68	1337953,38	Картометрический метод	2,50	-

Сведения о местоположении границ объекта

6	431406,25	1337983,17	Картометрический метод	2,50	-
7	431371,79	1338141,87	Картометрический метод	2,50	-
8	431370,69	1338142,31	Картометрический метод	2,50	-
9	431370,69	1338142,31	Картометрический метод	2,50	-
10	431362,47	1338177,58	Картометрический метод	2,50	-
11	431355,94	1338205,57	Картометрический метод	2,50	-
12	431351,94	1338226,05	Картометрический метод	2,50	-
13	431354,72	1338226,70	Картометрический метод	2,50	-
14	431346,59	1338262,92	Картометрический метод	2,50	-
15	431345,48	1338267,87	Картометрический метод	2,50	-
16	431344,40	1338272,71	Картометрический метод	2,50	-
17	431343,26	1338277,76	Картометрический метод	2,50	-
18	431341,44	1338285,88	Картометрический метод	2,50	-
19	431339,38	1338291,36	Картометрический метод	2,50	-
20	431337,36	1338290,80	Картометрический метод	2,50	-
21	431335,04	1338300,02	Картометрический метод	2,50	-
22	431319,30	1338347,63	Картометрический метод	2,50	-
23	431312,06	1338363,50	Картометрический метод	2,50	-
24	431309,21	1338369,75	Картометрический метод	2,50	-
25	431306,20	1338376,33	Картометрический метод	2,50	-
26	431306,20	1338376,33	Картометрический метод	2,50	-
27	431305,56	1338381,88	Картометрический метод	2,50	-
28	431288,24	1338417,62	Картометрический метод	2,50	-
29	431265,37	1338406,53	Картометрический метод	2,50	-
30	431282,37	1338371,46	Картометрический метод	2,50	-
31	431290,48	1338375,10	Картометрический метод	2,50	-
32	431291,25	1338372,12	Картометрический метод	2,50	-
33	431313,90	1338284,35	Картометрический метод	2,50	-
34	431315,28	1338277,61	Картометрический метод	2,50	-
35	431309,42	1338275,67	Картометрический метод	2,50	-
36	431171,94	1338230,20	Картометрический метод	2,50	-
37	431188,00	1338173,03	Картометрический метод	2,50	-
38	431256,49	1337929,31	Картометрический метод	2,50	-
39	431303,17	1337763,12	Картометрический метод	2,50	-
1	431390,52	1337792,61	Картометрический метод	2,50	-
ЗУ43					
1	431390,83	1332275,27	Картометрический метод	2,50	-
2	431386,59	1332337,75	Картометрический метод	2,50	-
3	431352,26	1332335,42	Картометрический метод	2,50	-
4	431315,67	1332332,93	Картометрический метод	2,50	-
5	431266,75	1332329,61	Картометрический метод	2,50	-
6	431175,46	1332323,40	Картометрический метод	2,50	-
7	431097,28	1332318,08	Картометрический метод	2,50	-
8	431101,89	1332279,56	Картометрический метод	2,50	-
9	431190,20	1332311,75	Картометрический метод	2,50	-
10	431215,77	1332306,59	Картометрический метод	2,50	-
11	431215,45	1332308,69	Картометрический метод	2,50	-
12	431221,25	1332309,50	Картометрический метод	2,50	-
13	431227,70	1332304,19	Картометрический метод	2,50	-
14	431301,30	1332289,34	Картометрический метод	2,50	-
15	431302,12	1332290,97	Картометрический метод	2,50	-
16	431306,95	1332289,36	Картометрический метод	2,50	-
17	431315,76	1332288,90	Картометрический метод	2,50	-
18	431323,70	1332290,89	Картометрический метод	2,50	-
19	431333,00	1332283,71	Картометрический метод	2,50	-
20	431343,00	1332281,39	Картометрический метод	2,50	-
21	431345,87	1332280,35	Картометрический метод	2,50	-
22	431379,51	1332273,56	Картометрический метод	2,50	-
1	431390,83	1332275,27	Картометрический метод	2,50	-
ЗУ44					
1	431385,57	1332352,72	Картометрический метод	2,50	-

Сведения о местоположении границ объекта

2	431381,15	1332417,58	Картометрический метод	2,50	-
3	431376,82	1332481,42	Картометрический метод	2,50	-
4	431340,60	1332478,97	Картометрический метод	2,50	-
5	431304,38	1332476,50	Картометрический метод	2,50	-
6	431268,16	1332474,04	Картометрический метод	2,50	-
7	431231,95	1332471,58	Картометрический метод	2,50	-
8	431195,73	1332469,11	Картометрический метод	2,50	-
9	431159,51	1332466,66	Картометрический метод	2,50	-
10	431123,14	1332464,19	Картометрический метод	2,50	-
11	431080,16	1332461,26	Картометрический метод	2,50	-
12	431095,50	1332333,00	Картометрический метод	2,50	-
13	431132,04	1332335,48	Картометрический метод	2,50	-
14	431168,26	1332337,94	Картометрический метод	2,50	-
15	431204,47	1332340,41	Картометрический метод	2,50	-
16	431240,69	1332342,87	Картометрический метод	2,50	-
17	431276,92	1332345,33	Картометрический метод	2,50	-
18	431313,14	1332347,79	Картометрический метод	2,50	-
19	431349,35	1332350,25	Картометрический метод	2,50	-
1	431385,57	1332352,72	Картометрический метод	2,50	-
ЗУ45					
1	431341,07	1339380,68	Картометрический метод	2,50	-
2	431353,69	1339385,95	Картометрический метод	2,50	-
3	431362,57	1339393,44	Картометрический метод	2,50	-
4	431366,59	1339403,56	Картометрический метод	2,50	-
5	431364,79	1339413,68	Картометрический метод	2,50	-
6	431357,40	1339430,02	Картометрический метод	2,50	-
7	431343,22	1339452,87	Картометрический метод	2,50	-
8	431319,85	1339490,94	Картометрический метод	2,50	-
9	431306,47	1339508,73	Картометрический метод	2,50	-
10	431283,80	1339527,43	Картометрический метод	2,50	-
11	431268,88	1339547,59	Картометрический метод	2,50	-
12	431272,17	1339525,75	Картометрический метод	2,50	-
13	431319,34	1339484,96	Картометрический метод	2,50	-
14	431327,35	1339478,02	Картометрический метод	2,50	-
15	431327,93	1339477,43	Картометрический метод	2,50	-
16	431328,40	1339476,76	Картометрический метод	2,50	-
17	431328,76	1339476,01	Картометрический метод	2,50	-
18	431356,13	1339403,71	Картометрический метод	2,50	-
19	431356,34	1339402,95	Картометрический метод	2,50	-
20	431356,44	1339402,15	Картометрический метод	2,50	-
21	431356,40	1339401,36	Картометрический метод	2,50	-
22	431356,24	1339400,58	Картометрический метод	2,50	-
23	431355,96	1339399,83	Картометрический метод	2,50	-
24	431355,56	1339399,14	Картометрический метод	2,50	-
25	431355,06	1339398,53	Картометрический метод	2,50	-
26	431354,47	1339397,99	Картометрический метод	2,50	-
27	431353,80	1339397,56	Картометрический метод	2,50	-
28	431353,07	1339397,24	Картометрический метод	2,50	-
29	431352,30	1339397,05	Картометрический метод	2,50	-
30	431278,26	1339384,21	Картометрический метод	2,50	-
31	431271,73	1339363,15	Картометрический метод	2,50	-
32	431278,41	1339368,25	Картометрический метод	2,50	-
33	431287,74	1339373,25	Картометрический метод	2,50	-
1	431341,07	1339380,68	Картометрический метод	2,50	-
ЗУ46					
1	431324,66	1332634,15	Картометрический метод	2,50	-
2	431317,30	1332638,97	Картометрический метод	2,50	-
3	431312,98	1332702,70	Картометрический метод	2,50	-
4	431311,56	1332714,46	Картометрический метод	2,50	-
5	431307,46	1332722,11	Картометрический метод	2,50	-
6	431303,21	1332725,08	Картометрический метод	2,50	-

Сведения о местоположении границ объекта

7	431252,22	1332726,78	Картометрический метод	2,50	-
8	431181,90	1332727,35	Картометрический метод	2,50	-
9	431160,23	1332732,16	Картометрический метод	2,50	-
10	431141,96	1332734,00	Картометрический метод	2,50	-
11	431133,60	1332807,51	Картометрический метод	2,50	-
12	431091,70	1332806,47	Картометрический метод	2,50	-
13	431087,57	1332738,68	Картометрический метод	2,50	-
14	431061,23	1332740,66	Картометрический метод	2,50	-
15	431039,73	1332610,45	Картометрический метод	2,50	-
16	431023,16	1332598,71	Картометрический метод	2,50	-
17	430988,99	1332583,91	Картометрический метод	2,50	-
1	431324,66	1332634,15	Картометрический метод	2,50	-
ЗУ47					
18	431012,38	1332588,80	Картометрический метод	2,50	-
19	431012,38	1332589,80	Картометрический метод	2,50	-
20	431011,38	1332589,80	Картометрический метод	2,50	-
21	431011,38	1332588,80	Картометрический метод	2,50	-
18	431012,38	1332588,80	Картометрический метод	2,50	-
ЗУ48					
1	431295,38	1339618,92	Картометрический метод	2,50	-
2	431305,36	1339632,51	Картометрический метод	2,50	-
3	431311,12	1339651,55	Картометрический метод	2,50	-
4	431311,26	1339670,93	Картометрический метод	2,50	-
5	431304,69	1339696,25	Картометрический метод	2,50	-
6	431301,99	1339702,74	Картометрический метод	2,50	-
7	431308,06	1339653,97	Картометрический метод	2,50	-
8	431308,10	1339653,22	Картометрический метод	2,50	-
9	431308,02	1339652,47	Картометрический метод	2,50	-
10	431307,84	1339651,74	Картометрический метод	2,50	-
11	431307,54	1339651,05	Картометрический метод	2,50	-
12	431307,15	1339650,41	Картометрический метод	2,50	-
13	431306,66	1339649,83	Картометрический метод	2,50	-
14	431260,51	1339603,14	Картометрический метод	2,50	-
15	431263,75	1339581,63	Картометрический метод	2,50	-
16	431263,98	1339586,55	Картометрический метод	2,50	-
17	431275,91	1339602,46	Картометрический метод	2,50	-
1	431295,38	1339618,92	Картометрический метод	2,50	-
ЗУ48					
1	431286,92	1339754,54	Картометрический метод	2,50	-
2	431292,61	1339790,32	Картометрический метод	2,50	-
3	431301,48	1339820,27	Картометрический метод	2,50	-
4	431309,25	1339838,29	Картометрический метод	2,50	-
5	431309,80	1339854,10	Картометрический метод	2,50	-
6	431302,57	1339868,11	Картометрический метод	2,50	-
7	431292,51	1339879,97	Картометрический метод	2,50	-
8	431267,65	1339893,48	Картометрический метод	2,50	-
9	431241,58	1339910,40	Картометрический метод	2,50	-
10	431236,31	1339948,12	Картометрический метод	2,50	-
11	431212,73	1339998,04	Картометрический метод	2,50	-
12	431198,04	1340028,83	Картометрический метод	2,50	-
13	431195,17	1340026,45	Картометрический метод	2,50	-
14	431195,71	1340025,34	Картометрический метод	2,50	-
15	431222,69	1339969,45	Картометрический метод	2,50	-
16	431222,89	1339968,99	Картометрический метод	2,50	-
17	431223,01	1339968,59	Картометрический метод	2,50	-
18	431240,28	1339905,14	Картометрический метод	2,50	-
19	431295,21	1339867,88	Картометрический метод	2,50	-
20	431295,81	1339867,39	Картометрический метод	2,50	-
21	431296,34	1339866,82	Картометрический метод	2,50	-
22	431296,77	1339866,17	Картометрический метод	2,50	-
23	431297,09	1339865,47	Картометрический метод	2,50	-

Сведения о местоположении границ объекта

24	431297,30	1339864,72	Картометрический метод	2,50	-
25	431297,39	1339863,95	Картометрический метод	2,50	-
26	431297,37	1339863,17	Картометрический метод	2,50	-
27	431297,22	1339862,41	Картометрический метод	2,50	-
28	431296,49	1339859,78	Картометрический метод	2,50	-
29	431276,34	1339787,05	Картометрический метод	2,50	-
1	431286,92	1339754,54	Картометрический метод	2,50	-
ЗУ49					
1	431302,57	1339134,41	Картометрический метод	2,50	-
2	431302,74	1339140,92	Картометрический метод	2,50	-
3	431305,38	1339155,36	Картометрический метод	2,50	-
4	431302,30	1339171,80	Картометрический метод	2,50	-
5	431281,37	1339196,39	Картометрический метод	2,50	-
6	431253,62	1339210,91	Картометрический метод	2,50	-
7	431215,72	1339225,51	Картометрический метод	2,50	-
8	431203,10	1339233,19	Картометрический метод	2,50	-
9	431198,19	1339253,44	Картометрический метод	2,50	-
10	431196,63	1339270,30	Картометрический метод	2,50	-
11	431206,08	1339292,13	Картометрический метод	2,50	-
12	431217,94	1339297,10	Картометрический метод	2,50	-
13	431233,99	1339298,67	Картометрический метод	2,50	-
14	431245,00	1339302,79	Картометрический метод	2,50	-
15	431261,78	1339310,62	Картометрический метод	2,50	-
16	431273,42	1339340,77	Картометрический метод	2,50	-
17	431273,19	1339345,74	Картометрический метод	2,50	-
18	431271,11	1339353,92	Картометрический метод	2,50	-
19	431270,85	1339360,33	Картометрический метод	2,50	-
20	431263,18	1339335,59	Картометрический метод	2,50	-
21	431262,92	1339334,93	Картометрический метод	2,50	-
22	431262,57	1339334,30	Картометрический метод	2,50	-
23	431262,13	1339333,74	Картометрический метод	2,50	-
24	431261,62	1339333,24	Картометрический метод	2,50	-
25	431261,04	1339332,82	Картометрический метод	2,50	-
26	431254,24	1339328,62	Картометрический метод	2,50	-
27	431182,32	1339284,10	Картометрический метод	2,50	-
28	431193,82	1339223,46	Картометрический метод	2,50	-
29	431246,64	1339200,61	Картометрический метод	2,50	-
30	431247,06	1339200,41	Картометрический метод	2,50	-
31	431287,72	1339178,09	Картометрический метод	2,50	-
32	431288,37	1339177,67	Картометрический метод	2,50	-
33	431288,94	1339177,15	Картометрический метод	2,50	-
34	431289,43	1339176,56	Картометрический метод	2,50	-
35	431289,82	1339175,89	Картометрический метод	2,50	-
36	431290,10	1339175,17	Картометрический метод	2,50	-
1	431302,57	1339134,41	Картометрический метод	2,50	-
ЗУ50					
1	431279,78	1339045,73	Картометрический метод	2,50	-
2	431287,37	1339057,03	Картометрический метод	2,50	-
3	431290,72	1339088,49	Картометрический метод	2,50	-
4	431301,83	1339106,94	Картометрический метод	2,50	-
5	431302,10	1339116,81	Картометрический метод	2,50	-
6	431289,63	1339101,02	Картометрический метод	2,50	-
7	431271,48	1339061,06	Картометрический метод	2,50	-
8	431271,09	1339060,37	Картометрический метод	2,50	-
9	431270,60	1339059,75	Картометрический метод	2,50	-
10	431270,02	1339059,21	Картометрический метод	2,50	-
11	431269,36	1339058,77	Картометрический метод	2,50	-
12	431268,64	1339058,44	Картометрический метод	2,50	-
13	431267,87	1339058,22	Картометрический метод	2,50	-
14	431203,55	1339045,81	Картометрический метод	2,50	-
15	431203,46	1339028,05	Картометрический метод	2,50	-

Сведения о местоположении границ объекта

16	431206,70	1339031,96	Картометрический метод	2,50	-
17	431219,05	1339036,73	Картометрический метод	2,50	-
18	431230,88	1339040,97	Картометрический метод	2,50	-
19	431261,07	1339042,38	Картометрический метод	2,50	-
1	431279,78	1339045,73	Картометрический метод	2,50	-
ЗУ51					
1	431281,50	1338430,44	Картометрический метод	2,50	-
2	431277,47	1338439,25	Картометрический метод	2,50	-
3	431277,22	1338439,81	Картометрический метод	2,50	-
4	431276,86	1338440,60	Картометрический метод	2,50	-
5	431273,60	1338447,72	Картометрический метод	2,50	-
6	431269,72	1338461,84	Картометрический метод	2,50	-
7	431262,29	1338488,90	Картометрический метод	2,50	-
8	431244,18	1338542,60	Картометрический метод	2,50	-
9	431232,25	1338577,96	Картометрический метод	2,50	-
10	431224,13	1338602,49	Картометрический метод	2,50	-
11	431203,42	1338665,07	Картометрический метод	2,50	-
12	431190,67	1338693,69	Картометрический метод	2,50	-
13	431178,51	1338725,26	Картометрический метод	2,50	-
14	431173,75	1338737,63	Картометрический метод	2,50	-
15	431164,15	1338768,12	Картометрический метод	2,50	-
16	431164,15	1338768,12	Картометрический метод	2,50	-
17	431151,11	1338762,65	Картометрический метод	2,50	-
18	431226,67	1338553,37	Картометрический метод	2,50	-
19	431162,67	1338558,06	Картометрический метод	2,50	-
20	431185,42	1338463,89	Картометрический метод	2,50	-
21	431151,01	1338471,11	Картометрический метод	2,50	-
22	431183,02	1338462,11	Картометрический метод	2,50	-
23	431183,10	1338462,08	Картометрический метод	2,50	-
24	431208,28	1338453,15	Картометрический метод	2,50	-
25	431256,21	1338437,75	Картометрический метод	2,50	-
26	431277,35	1338430,81	Картометрический метод	2,50	-
1	431281,50	1338430,44	Картометрический метод	2,50	-
ЗУ52					
1	431270,16	1338951,33	Картометрический метод	2,50	-
2	431260,69	1338955,84	Картометрический метод	2,50	-
3	431240,42	1338963,35	Картометрический метод	2,50	-
4	431218,98	1338977,22	Картометрический метод	2,50	-
5	431234,44	1338954,73	Картометрический метод	2,50	-
1	431270,16	1338951,33	Картометрический метод	2,50	-
ЗУ53					
1	430991,19	1338458,61	Картометрический метод	2,50	-
2	430994,88	1338478,26	Картометрический метод	2,50	-
3	430993,37	1338475,83	Картометрический метод	2,50	-
4	430993,25	1338475,64	Картометрический метод	2,50	-
5	430985,87	1338465,92	Картометрический метод	2,50	-
6	430985,73	1338465,78	Картометрический метод	2,50	-
7	430985,57	1338465,65	Картометрический метод	2,50	-
8	430985,40	1338465,55	Картометрический метод	2,50	-
9	430985,21	1338465,49	Картометрический метод	2,50	-
10	430971,08	1338461,84	Картометрический метод	2,50	-
11	430970,99	1338461,82	Картометрический метод	2,50	-
12	430970,78	1338461,80	Картометрический метод	2,50	-
13	430944,59	1338461,80	Картометрический метод	2,50	-
14	430944,45	1338461,81	Картометрический метод	2,50	-
15	430916,67	1338464,98	Картометрический метод	2,50	-
16	430916,60	1338464,99	Картометрический метод	2,50	-
17	430916,57	1338465,00	Картометрический метод	2,50	-
18	430891,48	1338470,08	Картометрический метод	2,50	-
19	430891,31	1338470,13	Картометрический метод	2,50	-
20	430891,24	1338470,16	Картометрический метод	2,50	-

Сведения о местоположении границ объекта

21	430870,84	1338479,17	Картометрический метод	2,50	-
22	430853,35	1338483,95	Картометрический метод	2,50	-
23	430850,59	1338477,75	Картометрический метод	2,50	-
24	430850,49	1338477,57	Картометрический метод	2,50	-
25	430850,36	1338477,41	Картометрический метод	2,50	-
26	430850,21	1338477,27	Картометрический метод	2,50	-
27	430850,03	1338477,17	Картометрический метод	2,50	-
28	430849,84	1338477,09	Картометрический метод	2,50	-
29	430849,64	1338477,05	Картометрический метод	2,50	-
30	430849,43	1338477,04	Картометрический метод	2,50	-
31	430827,83	1338478,15	Картометрический метод	2,50	-
32	430796,54	1338480,27	Картометрический метод	2,50	-
33	430796,44	1338480,28	Картометрический метод	2,50	-
34	430754,73	1338486,41	Картометрический метод	2,50	-
35	430723,15	1338489,91	Картометрический метод	2,50	-
36	430691,13	1338493,71	Картометрический метод	2,50	-
37	430554,15	1338497,95	Картометрический метод	2,50	-
38	430492,39	1338490,03	Картометрический метод	2,50	-
39	430492,19	1338490,01	Картометрический метод	2,50	-
40	430491,99	1338490,03	Картометрический метод	2,50	-
41	430491,80	1338490,08	Картометрический метод	2,50	-
42	430491,61	1338490,17	Картометрический метод	2,50	-
43	430491,44	1338490,28	Картометрический метод	2,50	-
44	430491,30	1338490,42	Картометрический метод	2,50	-
45	430491,18	1338490,59	Картометрический метод	2,50	-
46	430491,09	1338490,77	Картометрический метод	2,50	-
47	430491,03	1338490,96	Картометрический метод	2,50	-
48	430491,00	1338491,16	Картометрический метод	2,50	-
49	430491,01	1338491,36	Картометрический метод	2,50	-
50	430491,05	1338491,56	Картометрический метод	2,50	-
51	430491,13	1338491,75	Картометрический метод	2,50	-
52	430491,23	1338491,92	Картометрический метод	2,50	-
53	430491,37	1338492,07	Картометрический метод	2,50	-
54	430491,52	1338492,20	Картометрический метод	2,50	-
55	430491,70	1338492,30	Картометрический метод	2,50	-
56	430491,89	1338492,37	Картометрический метод	2,50	-
57	430492,09	1338492,41	Картометрический метод	2,50	-
58	430553,93	1338500,35	Картометрический метод	2,50	-
59	430554,09	1338500,35	Картометрический метод	2,50	-
60	430554,12	1338500,35	Картометрический метод	2,50	-
61	430691,26	1338496,11	Картометрический метод	2,50	-
62	430691,36	1338496,10	Картометрический метод	2,50	-
63	430723,43	1338492,29	Картометрический метод	2,50	-
64	430755,01	1338488,80	Картометрический метод	2,50	-
65	430755,05	1338488,79	Картометрический метод	2,50	-
66	430796,75	1338482,66	Картометрический метод	2,50	-
67	430827,98	1338480,55	Картометрический метод	2,50	-
68	430848,73	1338479,48	Картометрический метод	2,50	-
69	430851,57	1338485,87	Картометрический метод	2,50	-
70	430851,66	1338486,04	Картометрический метод	2,50	-
71	430851,78	1338486,19	Картометрический метод	2,50	-
72	430851,92	1338486,32	Картометрический метод	2,50	-
73	430852,07	1338486,42	Картометрический метод	2,50	-
74	430852,24	1338486,50	Картометрический метод	2,50	-
75	430852,42	1338486,56	Картометрический метод	2,50	-
76	430852,61	1338486,58	Картометрический метод	2,50	-
77	430852,80	1338486,58	Картометрический метод	2,50	-
78	430852,99	1338486,54	Картометрический метод	2,50	-
79	430871,56	1338481,46	Картометрический метод	2,50	-
80	430871,65	1338481,43	Картометрический метод	2,50	-
81	430871,73	1338481,40	Картометрический метод	2,50	-

Сведения о местоположении границ объекта

82	430892,09	1338472,40	Картометрический метод	2,50	-
83	430916,99	1338467,36	Картометрический метод	2,50	-
84	430944,66	1338464,20	Картометрический метод	2,50	-
85	430970,63	1338464,20	Картометрический метод	2,50	-
86	430982,07	1338467,16	Картометрический метод	2,50	-
87	430985,22	1338469,04	Картометрический метод	2,50	-
88	430988,69	1338473,61	Картометрический метод	2,50	-
89	430990,16	1338477,54	Картометрический метод	2,50	-
90	430992,01	1338490,13	Картометрический метод	2,50	-
91	430994,28	1338504,02	Картометрический метод	2,50	-
92	430979,80	1338507,06	Картометрический метод	2,50	-
93	430984,86	1338545,29	Картометрический метод	2,50	-
94	430974,48	1338574,04	Картометрический метод	2,50	-
95	430971,69	1338604,25	Картометрический метод	2,50	-
96	430952,63	1338621,55	Картометрический метод	2,50	-
97	430956,33	1338702,92	Картометрический метод	2,50	-
98	430899,67	1338707,31	Картометрический метод	2,50	-
99	430842,12	1338704,96	Картометрический метод	2,50	-
100	430830,61	1338697,18	Картометрический метод	2,50	-
101	430816,49	1338697,36	Картометрический метод	2,50	-
102	430797,77	1338685,53	Картометрический метод	2,50	-
103	430763,53	1338667,35	Картометрический метод	2,50	-
104	430740,93	1338669,29	Картометрический метод	2,50	-
105	430727,00	1338674,78	Картометрический метод	2,50	-
106	430694,79	1338670,43	Картометрический метод	2,50	-
107	430633,43	1338650,23	Картометрический метод	2,50	-
108	430577,30	1338636,11	Картометрический метод	2,50	-
109	430558,02	1338629,25	Картометрический метод	2,50	-
110	430552,68	1338621,32	Картометрический метод	2,50	-
111	430541,10	1338563,74	Картометрический метод	2,50	-
112	430527,87	1338506,19	Картометрический метод	2,50	-
113	430493,62	1338499,31	Картометрический метод	2,50	-
114	430475,26	1338486,95	Картометрический метод	2,50	-
115	430462,32	1338454,24	Картометрический метод	2,50	-
116	430450,54	1338407,16	Картометрический метод	2,50	-
117	430491,14	1338397,27	Картометрический метод	2,50	-
118	430590,18	1338396,39	Картометрический метод	2,50	-
119	430615,24	1338400,28	Картометрический метод	2,50	-
120	430629,90	1338398,51	Картометрический метод	2,50	-
121	430645,25	1338394,10	Картометрический метод	2,50	-
122	430690,62	1338384,04	Картометрический метод	2,50	-
123	430738,99	1338370,79	Картометрический метод	2,50	-
124	430751,52	1338369,73	Картометрический метод	2,50	-
125	430783,63	1338375,19	Картометрический метод	2,50	-
126	430815,95	1338376,79	Картометрический метод	2,50	-
127	430838,02	1338379,44	Картометрический метод	2,50	-
128	430851,61	1338384,03	Картометрический метод	2,50	-
129	430883,91	1338400,45	Картометрический метод	2,50	-
130	430911,45	1338417,75	Картометрический метод	2,50	-
131	430960,10	1338435,78	Картометрический метод	2,50	-
132	430959,07	1338455,79	Картометрический метод	2,50	-
1	430991,19	1338458,61	Картометрический метод	2,50	-
ЗУ54					
1	430249,52	1333333,33	Картометрический метод	2,50	-
2	430218,92	1333338,06	Картометрический метод	2,50	-
3	430220,19	1333337,51	Картометрический метод	2,50	-
4	430220,40	1333337,40	Картометрический метод	2,50	-
5	430220,70	1333337,19	Картометрический метод	2,50	-
6	430221,43	1333336,56	Картометрический метод	2,50	-
7	430221,65	1333336,34	Картометрический метод	2,50	-
8	430221,85	1333336,05	Картометрический метод	2,50	-

Сведения о местоположении границ объекта

9	430223,39	1333333,35	Картометрический метод	2,50	-
10	430223,51	1333333,11	Картометрический метод	2,50	-
11	430223,59	1333332,85	Картометрический метод	2,50	-
12	430223,64	1333332,58	Картометрический метод	2,50	-
13	430223,65	1333332,30	Картометрический метод	2,50	-
14	430223,57	1333329,33	Картометрический метод	2,50	-
15	430223,54	1333329,09	Картометрический метод	2,50	-
16	430223,49	1333328,85	Картометрический метод	2,50	-
17	430223,41	1333328,62	Картометрический метод	2,50	-
18	430223,07	1333327,82	Картометрический метод	2,50	-
19	430222,74	1333327,02	Картометрический метод	2,50	-
20	430222,75	1333326,94	Картометрический метод	2,50	-
21	430231,05	1333327,11	Картометрический метод	2,50	-
22	430231,31	1333327,19	Картометрический метод	2,50	-
1	430249,52	1333333,33	Картометрический метод	2,50	-
ЗУ55					
1	430218,37	1333326,85	Картометрический метод	2,50	-
2	430218,37	1333326,93	Картометрический метод	2,50	-
3	430219,38	1333329,35	Картометрический метод	2,50	-
4	430219,58	1333329,82	Картометрический метод	2,50	-
5	430219,64	1333331,86	Картометрический метод	2,50	-
6	430218,55	1333333,76	Картометрический метод	2,50	-
7	430218,32	1333333,96	Картометрический метод	2,50	-
8	430216,62	1333334,69	Картометрический метод	2,50	-
9	430210,12	1333335,33	Картометрический метод	2,50	-
10	430210,00	1333335,35	Картометрический метод	2,50	-
11	430183,48	1333339,63	Картометрический метод	2,50	-
12	430183,18	1333339,71	Картометрический метод	2,50	-
13	430182,89	1333339,84	Картометрический метод	2,50	-
14	430182,62	1333340,00	Картометрический метод	2,50	-
15	430182,38	1333340,21	Картометрический метод	2,50	-
16	430182,18	1333340,46	Картометрический метод	2,50	-
17	430145,59	1333392,55	Картометрический метод	2,50	-
18	430145,44	1333392,80	Картометрический метод	2,50	-
19	430145,33	1333393,07	Картометрический метод	2,50	-
20	430145,26	1333393,35	Картометрический метод	2,50	-
21	430145,23	1333393,64	Картометрический метод	2,50	-
22	430144,42	1333425,01	Картометрический метод	2,50	-
23	430144,44	1333425,35	Картометрический метод	2,50	-
24	430144,52	1333425,69	Картометрический метод	2,50	-
25	430148,42	1333437,59	Картометрический метод	2,50	-
26	430149,17	1333451,23	Картометрический метод	2,50	-
27	430150,60	1333477,31	Картометрический метод	2,50	-
28	430149,68	1333493,47	Картометрический метод	2,50	-
29	430149,16	1333502,73	Картометрический метод	2,50	-
30	430147,38	1333508,40	Картометрический метод	2,50	-
31	430138,69	1333512,12	Картометрический метод	2,50	-
32	430111,20	1333524,37	Картометрический метод	2,50	-
33	430110,99	1333524,47	Картометрический метод	2,50	-
34	430110,80	1333524,61	Картометрический метод	2,50	-
35	430110,62	1333524,76	Картометрический метод	2,50	-
36	430107,94	1333527,39	Картометрический метод	2,50	-
37	430093,45	1333534,32	Картометрический метод	2,50	-
38	430070,25	1333545,06	Картометрический метод	2,50	-
39	430070,09	1333545,14	Картометрический метод	2,50	-
40	430070,00	1333545,20	Картометрический метод	2,50	-
41	430051,39	1333557,31	Картометрический метод	2,50	-
42	430037,85	1333566,02	Картометрический метод	2,50	-
43	430029,31	1333571,38	Картометрический метод	2,50	-
44	430011,62	1333578,01	Картометрический метод	2,50	-
45	429998,31	1333583,00	Картометрический метод	2,50	-

Сведения о местоположении границ объекта

46	429966,75	1333591,19	Картометрический метод	2,50	-
47	429958,36	1333593,09	Картометрический метод	2,50	-
48	429938,87	1333595,52	Картометрический метод	2,50	-
49	429911,16	1333598,28	Картометрический метод	2,50	-
50	429839,42	1333605,17	Картометрический метод	2,50	-
51	429776,74	1333611,23	Картометрический метод	2,50	-
52	429691,09	1333620,20	Картометрический метод	2,50	-
53	429649,81	1333624,65	Картометрический метод	2,50	-
54	429649,48	1333624,73	Картометрический метод	2,50	-
55	429649,16	1333624,86	Картометрический метод	2,50	-
56	429648,87	1333625,04	Картометрический метод	2,50	-
57	429648,62	1333625,27	Картометрический метод	2,50	-
58	429648,41	1333625,54	Картометрический метод	2,50	-
59	429648,24	1333625,84	Картометрический метод	2,50	-
60	429648,13	1333626,17	Картометрический метод	2,50	-
61	429648,08	1333626,51	Картометрический метод	2,50	-
62	429648,09	1333626,85	Картометрический метод	2,50	-
63	429648,16	1333627,19	Картометрический метод	2,50	-
64	429648,28	1333627,51	Картометрический метод	2,50	-
65	429648,45	1333627,80	Картометрический метод	2,50	-
66	429648,68	1333628,06	Картометрический метод	2,50	-
67	429648,94	1333628,28	Картометрический метод	2,50	-
68	429649,24	1333628,45	Картометрический метод	2,50	-
69	429649,56	1333628,57	Картометрический метод	2,50	-
70	429649,90	1333628,63	Картометрический метод	2,50	-
71	429650,24	1333628,63	Картометрический метод	2,50	-
72	429635,19	1333631,47	Картометрический метод	2,50	-
73	429625,20	1333635,54	Картометрический метод	2,50	-
74	429612,13	1333643,92	Картометрический метод	2,50	-
75	429600,30	1333657,33	Картометрический метод	2,50	-
76	429587,33	1333672,04	Картометрический метод	2,50	-
77	429562,42	1333688,45	Картометрический метод	2,50	-
78	429543,80	1333703,62	Картометрический метод	2,50	-
79	429532,58	1333716,94	Картометрический метод	2,50	-
80	429523,08	1333722,98	Картометрический метод	2,50	-
81	429511,98	1333736,92	Картометрический метод	2,50	-
82	429496,19	1333761,21	Картометрический метод	2,50	-
83	429497,43	1333769,23	Картометрический метод	2,50	-
84	429501,25	1333781,07	Картометрический метод	2,50	-
85	429481,27	1333828,31	Картометрический метод	2,50	-
86	429439,83	1333865,92	Картометрический метод	2,50	-
87	429422,69	1333877,39	Картометрический метод	2,50	-
88	429413,81	1333879,61	Картометрический метод	2,50	-
89	429392,84	1333880,23	Картометрический метод	2,50	-
90	429385,32	1333880,97	Картометрический метод	2,50	-
91	429377,18	1333884,05	Картометрический метод	2,50	-
92	429364,90	1333891,19	Картометрический метод	2,50	-
93	429364,63	1333891,32	Картометрический метод	2,50	-
94	429362,84	1333892,36	Картометрический метод	2,50	-
95	429351,62	1333899,64	Картометрический метод	2,50	-
96	429340,51	1333908,98	Картометрический метод	2,50	-
97	429340,49	1333909,00	Картометрический метод	2,50	-
98	429330,64	1333917,27	Картометрический метод	2,50	-
99	429326,34	1333921,47	Картометрический метод	2,50	-
100	429323,08	1333924,67	Картометрический метод	2,50	-
101	429301,94	1333942,76	Картометрический метод	2,50	-
102	429283,69	1333958,67	Картометрический метод	2,50	-
103	429277,03	1333959,16	Картометрический метод	2,50	-
104	429250,02	1333950,90	Картометрический метод	2,50	-
105	429199,09	1333898,73	Картометрический метод	2,50	-
106	429181,70	1333892,44	Картометрический метод	2,50	-

Сведения о местоположении границ объекта

107	429175,16	1333892,31	Картометрический метод	2,50	-
108	429169,49	1333897,86	Картометрический метод	2,50	-
109	429076,00	1333979,39	Картометрический метод	2,50	-
110	428959,38	1334085,20	Картометрический метод	2,50	-
111	428936,82	1334103,35	Картометрический метод	2,50	-
112	428813,43	1334207,68	Картометрический метод	2,50	-
113	428759,38	1334253,76	Картометрический метод	2,50	-
114	428743,99	1334266,88	Картометрический метод	2,50	-
115	428741,77	1334272,92	Картометрический метод	2,50	-
116	428741,52	1334279,09	Картометрический метод	2,50	-
117	428739,43	1334282,54	Картометрический метод	2,50	-
118	428733,88	1334284,02	Картометрический метод	2,50	-
119	428727,83	1334280,32	Картометрический метод	2,50	-
120	428635,77	1334172,89	Картометрический метод	2,50	-
121	428592,85	1334125,78	Картометрический метод	2,50	-
122	428557,91	1334096,06	Картометрический метод	2,50	-
123	428566,53	1334100,25	Картометрический метод	2,50	-
124	428566,87	1334100,51	Картометрический метод	2,50	-
125	428567,25	1334100,72	Картометрический метод	2,50	-
126	428567,66	1334100,85	Картометрический метод	2,50	-
127	428587,08	1334105,47	Картометрический метод	2,50	-
128	428640,92	1334118,99	Картометрический метод	2,50	-
129	428641,09	1334119,03	Картометрический метод	2,50	-
130	428641,44	1334119,07	Картометрический метод	2,50	-
131	428648,84	1334119,32	Картометрический метод	2,50	-
132	428650,46	1334118,92	Картометрический метод	2,50	-
133	428670,72	1334111,30	Картометрический метод	2,50	-
134	428671,09	1334111,13	Картометрический метод	2,50	-
135	428671,19	1334111,06	Картометрический метод	2,50	-
136	428705,72	1334088,74	Картометрический метод	2,50	-
137	428715,66	1334084,95	Картометрический метод	2,50	-
138	428716,07	1334084,74	Картометрический метод	2,50	-
139	428732,51	1334076,59	Картометрический метод	2,50	-
140	428744,15	1334066,88	Картометрический метод	2,50	-
141	428760,91	1334050,86	Картометрический метод	2,50	-
142	428779,29	1334038,86	Картометрический метод	2,50	-
143	428788,53	1334032,43	Картометрический метод	2,50	-
144	428834,43	1334009,48	Картометрический метод	2,50	-
145	428838,93	1334002,27	Картометрический метод	2,50	-
146	428846,30	1333990,48	Картометрический метод	2,50	-
147	428848,62	1333987,70	Картометрический метод	2,50	-
148	428861,44	1333972,33	Картометрический метод	2,50	-
149	428871,97	1333953,91	Картометрический метод	2,50	-
150	428887,25	1333933,62	Картометрический метод	2,50	-
151	428905,06	1333918,12	Картометрический метод	2,50	-
152	428918,94	1333908,07	Картометрический метод	2,50	-
153	428935,46	1333899,68	Картометрический метод	2,50	-
154	428945,54	1333890,97	Картометрический метод	2,50	-
155	428950,65	1333885,94	Картометрический метод	2,50	-
156	428956,97	1333879,85	Картометрический метод	2,50	-
157	428965,74	1333871,43	Картометрический метод	2,50	-
158	428969,02	1333854,25	Картометрический метод	2,50	-
159	428969,08	1333853,96	Картометрический метод	2,50	-
160	428971,38	1333836,57	Картометрический метод	2,50	-
161	428989,73	1333807,78	Картометрический метод	2,50	-
162	429002,17	1333790,42	Картометрический метод	2,50	-
163	429016,56	1333771,31	Картометрический метод	2,50	-
164	429025,34	1333753,11	Картометрический метод	2,50	-
165	429025,40	1333748,39	Картометрический метод	2,50	-
166	429041,86	1333733,90	Картометрический метод	2,50	-
167	429044,59	1333729,93	Картометрический метод	2,50	-

Сведения о местоположении границ объекта

168	429046,91	1333729,40	Картометрический метод	2,50	-
169	429048,74	1333729,71	Картометрический метод	2,50	-
170	429050,11	1333730,78	Картометрический метод	2,50	-
171	429053,03	1333735,92	Картометрический метод	2,50	-
172	429053,29	1333736,28	Картометрический метод	2,50	-
173	429053,55	1333736,55	Картометрический метод	2,50	-
174	429059,87	1333742,11	Картометрический метод	2,50	-
175	429079,67	1333760,05	Картометрический метод	2,50	-
176	429111,43	1333788,34	Картометрический метод	2,50	-
177	429134,01	1333805,00	Картометрический метод	2,50	-
178	429134,52	1333805,37	Картометрический метод	2,50	-
179	429141,40	1333809,34	Картометрический метод	2,50	-
180	429141,78	1333809,51	Картометрический метод	2,50	-
181	429142,18	1333809,63	Картометрический метод	2,50	-
182	429142,59	1333809,67	Картометрический метод	2,50	-
183	429143,01	1333809,64	Картометрический метод	2,50	-
184	429153,17	1333808,16	Картометрический метод	2,50	-
185	429153,56	1333808,07	Картометрический метод	2,50	-
186	429153,94	1333807,92	Картометрический метод	2,50	-
187	429156,31	1333804,67	Картометрический метод	2,50	-
188	429171,40	1333783,98	Картометрический метод	2,50	-
189	429183,06	1333761,85	Картометрический метод	2,50	-
190	429195,75	1333741,86	Картометрический метод	2,50	-
191	429213,47	1333735,45	Картометрический метод	2,50	-
192	429223,73	1333725,33	Картометрический метод	2,50	-
193	429230,56	1333718,59	Картометрический метод	2,50	-
194	429233,65	1333715,02	Картометрический метод	2,50	-
195	429294,73	1333681,02	Картометрический метод	2,50	-
196	429295,11	1333680,76	Картометрический метод	2,50	-
197	429295,25	1333680,63	Картометрический метод	2,50	-
198	429312,93	1333663,21	Картометрический метод	2,50	-
199	429324,57	1333654,09	Картометрический метод	2,50	-
200	429324,64	1333654,03	Картометрический метод	2,50	-
201	429331,77	1333647,97	Картометрический метод	2,50	-
202	429346,43	1333642,56	Картометрический метод	2,50	-
203	429346,58	1333642,50	Картометрический метод	2,50	-
204	429364,84	1333634,41	Картометрический метод	2,50	-
205	429364,99	1333634,33	Картометрический метод	2,50	-
206	429382,45	1333625,13	Картометрический метод	2,50	-
207	429382,54	1333625,08	Картометрический метод	2,50	-
208	429382,62	1333625,03	Картометрический метод	2,50	-
209	429397,54	1333615,67	Картометрический метод	2,50	-
210	429397,82	1333615,46	Картометрический метод	2,50	-
211	429398,00	1333615,30	Картометрический метод	2,50	-
212	429414,08	1333598,90	Картометрический метод	2,50	-
213	429426,92	1333588,73	Картометрический метод	2,50	-
214	429427,21	1333588,52	Картометрический метод	2,50	-
215	429427,27	1333588,47	Картометрический метод	2,50	-
216	429436,62	1333581,08	Картометрический метод	2,50	-
217	429496,23	1333542,04	Картометрический метод	2,50	-
218	429528,67	1333524,90	Картометрический метод	2,50	-
219	429529,03	1333524,69	Картометрический метод	2,50	-
220	429529,35	1333524,41	Картометрический метод	2,50	-
221	429529,63	1333524,09	Картометрический метод	2,50	-
222	429529,84	1333523,72	Картометрический метод	2,50	-
223	429529,99	1333523,33	Картометрический метод	2,50	-
224	429530,07	1333522,91	Картометрический метод	2,50	-
225	429530,08	1333522,49	Картометрический метод	2,50	-
226	429530,02	1333522,07	Картометрический метод	2,50	-
227	429529,88	1333521,67	Картометрический метод	2,50	-
228	429529,69	1333521,29	Картометрический метод	2,50	-

Сведения о местоположении границ объекта

229	429529,43	1333520,96	Картометрический метод	2,50	-
230	429529,12	1333520,67	Картометрический метод	2,50	-
231	429528,76	1333520,44	Картометрический метод	2,50	-
232	429528,37	1333520,27	Картометрический метод	2,50	-
233	429527,96	1333520,17	Картометрический метод	2,50	-
234	429527,54	1333520,15	Картометрический метод	2,50	-
235	429527,12	1333520,19	Картометрический метод	2,50	-
236	429526,71	1333520,30	Картометрический метод	2,50	-
237	429526,33	1333520,48	Картометрический метод	2,50	-
238	429493,79	1333537,68	Картометрический метод	2,50	-
239	429493,70	1333537,72	Картометрический метод	2,50	-
240	429493,59	1333537,80	Картометрический метод	2,50	-
241	429433,79	1333576,95	Картометрический метод	2,50	-
242	429433,61	1333577,09	Картометрический метод	2,50	-
243	429429,61	1333580,25	Картометрический метод	2,50	-
244	429430,46	1333576,41	Картометрический метод	2,50	-
245	429430,51	1333576,06	Картометрический метод	2,50	-
246	429430,51	1333575,71	Картометрический метод	2,50	-
247	429428,92	1333551,63	Картометрический метод	2,50	-
248	429428,91	1333551,49	Картометрический метод	2,50	-
249	429423,09	1333504,66	Картометрический метод	2,50	-
250	429418,61	1333467,55	Картометрический метод	2,50	-
251	429419,24	1333448,32	Картометрический метод	2,50	-
252	429461,46	1333461,01	Картометрический метод	2,50	-
253	429461,52	1333461,03	Картометрический метод	2,50	-
254	429461,63	1333461,06	Картометрический метод	2,50	-
255	429461,74	1333461,08	Картометрический метод	2,50	-
256	429461,86	1333461,11	Картометрический метод	2,50	-
257	429461,98	1333461,14	Картометрический метод	2,50	-
258	429462,09	1333461,16	Картометрический метод	2,50	-
259	429462,21	1333461,17	Картометрический метод	2,50	-
260	429462,33	1333461,19	Картометрический метод	2,50	-
261	429462,44	1333461,20	Картометрический метод	2,50	-
262	429462,56	1333461,21	Картометрический метод	2,50	-
263	429462,68	1333461,22	Картометрический метод	2,50	-
264	429462,80	1333461,22	Картометрический метод	2,50	-
265	429462,86	1333461,22	Картометрический метод	2,50	-
266	429537,06	1333461,82	Картометрический метод	2,50	-
267	429544,99	1333461,77	Картометрический метод	2,50	-
268	429585,33	1333461,95	Картометрический метод	2,50	-
269	429585,39	1333461,95	Картометрический метод	2,50	-
270	429585,52	1333461,95	Картометрический метод	2,50	-
271	429585,65	1333461,94	Картометрический метод	2,50	-
272	429585,78	1333461,93	Картометрический метод	2,50	-
273	429585,91	1333461,92	Картометрический метод	2,50	-
274	429586,04	1333461,90	Картометрический метод	2,50	-
275	429586,16	1333461,88	Картометрический метод	2,50	-
276	429586,29	1333461,86	Картометрический метод	2,50	-
277	429586,42	1333461,83	Картометрический метод	2,50	-
278	429586,55	1333461,80	Картометрический метод	2,50	-
279	429586,67	1333461,77	Картометрический метод	2,50	-
280	429586,80	1333461,74	Картометрический метод	2,50	-
281	429586,92	1333461,70	Картометрический метод	2,50	-
282	429587,06	1333461,65	Картометрический метод	2,50	-
283	429587,17	1333461,61	Картометрический метод	2,50	-
284	429587,29	1333461,56	Картометрический метод	2,50	-
285	429587,35	1333461,54	Картометрический метод	2,50	-
286	429662,98	1333428,57	Картометрический метод	2,50	-
287	429701,77	1333413,86	Картометрический метод	2,50	-
288	429776,95	1333398,79	Картометрический метод	2,50	-
289	429815,42	1333396,04	Картометрический метод	2,50	-

Сведения о местоположении границ объекта

290	429815,48	1333396,04	Картометрический метод	2,50	-
291	429815,61	1333396,03	Картометрический метод	2,50	-
292	429815,74	1333396,01	Картометрический метод	2,50	-
293	429815,87	1333395,99	Картометрический метод	2,50	-
294	429815,93	1333395,98	Картометрический метод	2,50	-
295	429815,99	1333395,97	Картометрический метод	2,50	-
296	429816,12	1333395,94	Картометрический метод	2,50	-
297	429816,24	1333395,91	Картометрический метод	2,50	-
298	429816,37	1333395,88	Картометрический метод	2,50	-
299	429816,49	1333395,85	Картометрический метод	2,50	-
300	429816,62	1333395,81	Картометрический метод	2,50	-
301	429816,73	1333395,77	Картометрический метод	2,50	-
302	429816,86	1333395,72	Картометрический метод	2,50	-
303	429816,98	1333395,67	Картометрический метод	2,50	-
304	429817,10	1333395,62	Картометрический метод	2,50	-
305	429817,21	1333395,57	Картометрический метод	2,50	-
306	429817,33	1333395,51	Картометрический метод	2,50	-
307	429817,44	1333395,45	Картометрический метод	2,50	-
308	429817,56	1333395,39	Картометрический метод	2,50	-
309	429817,60	1333395,37	Картометрический метод	2,50	-
310	429820,54	1333393,62	Картометрический метод	2,50	-
311	429820,60	1333393,59	Картометрический метод	2,50	-
312	429820,71	1333393,52	Картометрический метод	2,50	-
313	429820,82	1333393,44	Картометрический метод	2,50	-
314	429820,93	1333393,36	Картометрический метод	2,50	-
315	429821,04	1333393,28	Картометрический метод	2,50	-
316	429821,15	1333393,20	Картометрический метод	2,50	-
317	429821,20	1333393,15	Картометрический метод	2,50	-
318	429821,25	1333393,11	Картометрический метод	2,50	-
319	429821,35	1333393,02	Картометрический метод	2,50	-
320	429821,45	1333392,93	Картометрический метод	2,50	-
321	429821,54	1333392,84	Картометрический метод	2,50	-
322	429821,64	1333392,74	Картометрический метод	2,50	-
323	429821,73	1333392,64	Картометрический метод	2,50	-
324	429821,81	1333392,55	Картометрический метод	2,50	-
325	429821,90	1333392,43	Картометрический метод	2,50	-
326	429821,98	1333392,33	Картометрический метод	2,50	-
327	429822,06	1333392,22	Картометрический метод	2,50	-
328	429822,14	1333392,11	Картометрический метод	2,50	-
329	429822,21	1333392,00	Картометрический метод	2,50	-
330	429822,29	1333391,88	Картометрический метод	2,50	-
331	429822,35	1333391,76	Картометрический метод	2,50	-
332	429822,42	1333391,65	Картометрический метод	2,50	-
333	429822,48	1333391,53	Картометрический метод	2,50	-
334	429822,53	1333391,40	Картометрический метод	2,50	-
335	429822,59	1333391,28	Картометрический метод	2,50	-
336	429822,64	1333391,16	Картометрический метод	2,50	-
337	429822,69	1333391,01	Картометрический метод	2,50	-
338	429822,73	1333390,90	Картометрический метод	2,50	-
339	429822,77	1333390,77	Картометрический метод	2,50	-
340	429822,79	1333390,71	Картометрический метод	2,50	-
341	429826,64	1333377,39	Картометрический метод	2,50	-
342	429828,72	1333373,91	Картометрический метод	2,50	-
343	429831,92	1333371,49	Картометрический метод	2,50	-
344	429848,56	1333362,29	Картометрический метод	2,50	-
345	429894,09	1333344,02	Картометрический метод	2,50	-
346	429894,16	1333343,99	Картометрический метод	2,50	-
347	429894,28	1333343,94	Картометрический метод	2,50	-
348	429894,41	1333343,88	Картометрический метод	2,50	-
349	429894,54	1333343,82	Картометрический метод	2,50	-
350	429894,66	1333343,75	Картометрический метод	2,50	-

Сведения о местоположении границ объекта

351	429894,78	1333343,68	Картометрический метод	2,50	-
352	429894,90	1333343,61	Картометрический метод	2,50	-
353	429895,01	1333343,53	Картометрический метод	2,50	-
354	429895,07	1333343,49	Картометрический метод	2,50	-
355	429906,53	1333335,58	Картометрический метод	2,50	-
356	429906,58	1333335,54	Картометрический метод	2,50	-
357	429906,68	1333335,47	Картометрический метод	2,50	-
358	429906,78	1333335,40	Картометрический метод	2,50	-
359	429906,89	1333335,30	Картометрический метод	2,50	-
360	429906,97	1333335,24	Картометрический метод	2,50	-
361	429907,06	1333335,16	Картометрический метод	2,50	-
362	429907,15	1333335,08	Картометрический метод	2,50	-
363	429907,23	1333334,99	Картометрический метод	2,50	-
364	429907,32	1333334,90	Картометрический метод	2,50	-
365	429907,40	1333334,81	Картометрический метод	2,50	-
366	429907,44	1333334,76	Картометрический метод	2,50	-
367	429910,80	1333330,94	Картометрический метод	2,50	-
368	429910,83	1333330,90	Картометрический метод	2,50	-
369	429910,91	1333330,80	Картометрический метод	2,50	-
370	429910,99	1333330,71	Картометрический метод	2,50	-
371	429911,06	1333330,61	Картометрический метод	2,50	-
372	429911,13	1333330,51	Картометрический метод	2,50	-
373	429911,20	1333330,42	Картометрический метод	2,50	-
374	429911,27	1333330,31	Картометрический метод	2,50	-
375	429911,33	1333330,21	Картометрический метод	2,50	-
376	429911,36	1333330,15	Картометрический метод	2,50	-
377	429911,39	1333330,11	Картометрический метод	2,50	-
378	429911,45	1333330,00	Картометрический метод	2,50	-
379	429911,48	1333329,94	Картометрический метод	2,50	-
380	429915,18	1333322,79	Картометрический метод	2,50	-
381	429915,23	1333322,68	Картометрический метод	2,50	-
382	429915,28	1333322,58	Картометрический метод	2,50	-
383	429915,32	1333322,48	Картометрический метод	2,50	-
384	429915,36	1333322,38	Картометрический метод	2,50	-
385	429915,40	1333322,28	Картометрический метод	2,50	-
386	429915,42	1333322,23	Картометрический метод	2,50	-
387	429917,29	1333317,08	Картометрический метод	2,50	-
388	429917,32	1333317,02	Картометрический метод	2,50	-
389	429917,36	1333316,89	Картометрический метод	2,50	-
390	429917,40	1333316,76	Картометрический метод	2,50	-
391	429917,43	1333316,63	Картометрический метод	2,50	-
392	429917,47	1333316,50	Картометрический метод	2,50	-
393	429917,49	1333316,37	Картометрический метод	2,50	-
394	429917,51	1333316,31	Картометрический метод	2,50	-
395	429921,18	1333297,00	Картометрический метод	2,50	-
396	429963,40	1333300,49	Картометрический метод	2,50	-
397	430020,29	1333305,20	Картометрический метод	2,50	-
398	430069,36	1333309,27	Картометрический метод	2,50	-
399	430111,90	1333312,79	Картометрический метод	2,50	-
400	430180,96	1333318,51	Картометрический метод	2,50	-
401	430218,12	1333326,84	Картометрический метод	2,50	-
1	430218,37	1333326,85	Картометрический метод	2,50	-
402	429729,12	1333476,41	Картометрический метод	2,50	-
403	429729,12	1333477,41	Картометрический метод	2,50	-
404	429727,33	1333477,34	Картометрический метод	2,50	-
405	429727,44	1333479,24	Картометрический метод	2,50	-
406	429726,44	1333479,30	Картометрический метод	2,50	-
407	429726,26	1333476,28	Картометрический метод	2,50	-
402	429729,12	1333476,41	Картометрический метод	2,50	-

Сведения о местоположении границ объекта

408	429730,09	1333509,32	Картометрический метод	2,50	-
409	429730,18	1333510,31	Картометрический метод	2,50	-
410	429729,18	1333510,40	Картометрический метод	2,50	-
411	429729,10	1333509,40	Картометрический метод	2,50	-
408	429730,09	1333509,32	Картометрический метод	2,50	-
412	429732,86	1333540,09	Картометрический метод	2,50	-
413	429733,21	1333543,86	Картометрический метод	2,50	-
414	429732,21	1333543,95	Картометрический метод	2,50	-
415	429731,87	1333540,19	Картометрический метод	2,50	-
412	429732,86	1333540,09	Картометрический метод	2,50	-
416	429931,81	1333380,17	Картометрический метод	2,50	-
417	429931,82	1333381,17	Картометрический метод	2,50	-
418	429930,82	1333381,17	Картометрический метод	2,50	-
419	429930,81	1333380,17	Картометрический метод	2,50	-
416	429931,81	1333380,17	Картометрический метод	2,50	-
420	429898,37	1333382,82	Картометрический метод	2,50	-
421	429898,44	1333384,81	Картометрический метод	2,50	-
422	429896,44	1333384,86	Картометрический метод	2,50	-
423	429896,36	1333382,86	Картометрический метод	2,50	-
420	429898,37	1333382,82	Картометрический метод	2,50	-
424	429862,27	1333385,41	Картометрический метод	2,50	-
425	429862,30	1333387,37	Картометрический метод	2,50	-
426	429860,28	1333387,44	Картометрический метод	2,50	-
427	429860,23	1333385,46	Картометрический метод	2,50	-
424	429862,27	1333385,41	Картометрический метод	2,50	-
428	429758,93	1333475,28	Картометрический метод	2,50	-
429	429758,68	1333476,25	Картометрический метод	2,50	-
430	429756,09	1333475,58	Картометрический метод	2,50	-
431	429756,33	1333474,62	Картометрический метод	2,50	-
428	429758,93	1333475,28	Картометрический метод	2,50	-
432	429774,06	1333539,56	Картометрический метод	2,50	-
433	429774,15	1333540,56	Картометрический метод	2,50	-
434	429770,50	1333540,89	Картометрический метод	2,50	-
435	429770,41	1333539,89	Картометрический метод	2,50	-
432	429774,06	1333539,56	Картометрический метод	2,50	-
436	429893,10	1333488,49	Картометрический метод	2,50	-
437	429893,07	1333489,49	Картометрический метод	2,50	-
438	429892,07	1333489,46	Картометрический метод	2,50	-
439	429892,10	1333488,46	Картометрический метод	2,50	-
436	429893,10	1333488,49	Картометрический метод	2,50	-
440	429943,38	1333489,99	Картометрический метод	2,50	-
441	429943,35	1333490,99	Картометрический метод	2,50	-
442	429942,35	1333490,96	Картометрический метод	2,50	-
443	429942,38	1333489,96	Картометрический метод	2,50	-
440	429943,38	1333489,99	Картометрический метод	2,50	-
444	429965,02	1333480,88	Картометрический метод	2,50	-
445	429965,03	1333481,88	Картометрический метод	2,50	-
446	429964,03	1333481,90	Картометрический метод	2,50	-
447	429964,02	1333480,90	Картометрический метод	2,50	-
444	429965,02	1333480,88	Картометрический метод	2,50	-

Сведения о местоположении границ объекта

448	429969,99	1333506,23	Картометрический метод	2,50	-
449	429970,08	1333507,22	Картометрический метод	2,50	-
450	429969,09	1333507,32	Картометрический метод	2,50	-
451	429968,99	1333506,32	Картометрический метод	2,50	-
448	429969,99	1333506,23	Картометрический метод	2,50	-
452	429972,58	1333529,37	Картометрический метод	2,50	-
453	429972,49	1333533,29	Картометрический метод	2,50	-
454	429971,49	1333533,27	Картометрический метод	2,50	-
455	429971,58	1333529,35	Картометрический метод	2,50	-
452	429972,58	1333529,37	Картометрический метод	2,50	-
456	430063,26	1333455,06	Картометрический метод	2,50	-
457	430091,91	1333460,83	Картометрический метод	2,50	-
458	430115,88	1333459,82	Картометрический метод	2,50	-
459	430139,93	1333463,96	Картометрический метод	2,50	-
460	430136,28	1333482,91	Картометрический метод	2,50	-
461	430111,99	1333497,08	Картометрический метод	2,50	-
462	430085,80	1333501,00	Картометрический метод	2,50	-
463	430061,26	1333501,45	Картометрический метод	2,50	-
464	430029,76	1333496,30	Картометрический метод	2,50	-
465	430005,54	1333483,01	Картометрический метод	2,50	-
466	429982,63	1333479,42	Картометрический метод	2,50	-
467	429963,24	1333480,35	Картометрический метод	2,50	-
468	429933,51	1333478,03	Картометрический метод	2,50	-
469	429877,28	1333463,04	Картометрический метод	2,50	-
470	429819,10	1333466,39	Картометрический метод	2,50	-
471	429791,04	1333461,18	Картометрический метод	2,50	-
472	429767,02	1333459,33	Картометрический метод	2,50	-
473	429746,40	1333455,70	Картометрический метод	2,50	-
474	429738,76	1333443,82	Картометрический метод	2,50	-
475	429764,95	1333439,91	Картометрический метод	2,50	-
476	429800,79	1333432,39	Картометрический метод	2,50	-
477	429850,76	1333417,74	Картометрический метод	2,50	-
478	429883,46	1333426,30	Картометрический метод	2,50	-
479	429907,49	1333428,72	Картометрический метод	2,50	-
480	429927,54	1333432,36	Картометрический метод	2,50	-
481	429949,36	1333439,40	Картометрический метод	2,50	-
482	429974,99	1333436,08	Картометрический метод	2,50	-
483	430004,11	1333436,11	Картометрический метод	2,50	-
484	430019,57	1333438,69	Картометрический метод	2,50	-
485	430027,64	1333443,12	Картометрический метод	2,50	-
456	430063,26	1333455,06	Картометрический метод	2,50	-
ЗУ56					
1	429916,17	1333296,58	Картометрический метод	2,50	-
2	429912,60	1333315,35	Картометрический метод	2,50	-
3	429912,59	1333315,39	Картометрический метод	2,50	-
4	429910,73	1333320,49	Картометрический метод	2,50	-
5	429910,72	1333320,53	Картометрический метод	2,50	-
6	429907,05	1333327,62	Картометрический метод	2,50	-
7	429907,03	1333327,65	Картометрический метод	2,50	-
8	429903,72	1333331,43	Картометрический метод	2,50	-
9	429903,68	1333331,47	Картометрический метод	2,50	-
10	429903,65	1333331,50	Картометрический метод	2,50	-
11	429892,29	1333339,34	Картометрический метод	2,50	-
12	429892,24	1333339,38	Картометрический метод	2,50	-
13	429892,19	1333339,40	Картометрический метод	2,50	-
14	429846,55	1333357,70	Картометрический метод	2,50	-
15	429846,27	1333357,84	Картометрический метод	2,50	-
16	429829,33	1333367,21	Картометрический метод	2,50	-

Сведения о местоположении границ объекта

17	429829,05	1333367,39	Картометрический метод	2,50	-
18	429825,32	1333370,21	Картометрический метод	2,50	-
19	429825,07	1333370,42	Картометрический метод	2,50	-
20	429824,86	1333370,66	Картометрический метод	2,50	-
21	429824,67	1333370,93	Картометрический метод	2,50	-
22	429822,17	1333375,13	Картометрический метод	2,50	-
23	429821,98	1333375,54	Картометрический метод	2,50	-
24	429821,93	1333375,70	Картометрический метод	2,50	-
25	429818,03	1333389,27	Картометрический метод	2,50	-
26	429818,01	1333389,30	Картометрический метод	2,50	-
27	429817,98	1333389,33	Картометрический метод	2,50	-
28	429817,95	1333389,37	Картометрический метод	2,50	-
29	429815,12	1333391,04	Картометрический метод	2,50	-
30	429815,07	1333391,05	Картометрический метод	2,50	-
31	429815,02	1333391,07	Картометрический метод	2,50	-
32	429776,44	1333393,81	Картометрический метод	2,50	-
33	429776,18	1333393,84	Картометрический метод	2,50	-
34	429776,12	1333393,85	Картометрический метод	2,50	-
35	429700,59	1333409,00	Картометрический метод	2,50	-
36	429700,21	1333409,11	Картометрический метод	2,50	-
37	429661,15	1333423,92	Картометрический метод	2,50	-
38	429661,03	1333423,97	Картометрический метод	2,50	-
39	429585,41	1333456,94	Картометрический метод	2,50	-
40	429585,36	1333456,95	Картометрический метод	2,50	-
41	429585,32	1333456,96	Картометрический метод	2,50	-
42	429585,29	1333456,96	Картометрический метод	2,50	-
43	429544,98	1333456,77	Картометрический метод	2,50	-
44	429537,07	1333456,82	Картометрический метод	2,50	-
45	429462,94	1333456,23	Картометрический метод	2,50	-
46	429462,90	1333456,22	Картометрический метод	2,50	-
47	429462,86	1333456,21	Картометрический метод	2,50	-
48	429420,84	1333443,58	Картометрический метод	2,50	-
49	429426,96	1333432,18	Картометрический метод	2,50	-
50	429427,19	1333431,66	Картометрический метод	2,50	-
51	429427,27	1333431,40	Картометрический метод	2,50	-
52	429432,04	1333414,99	Картометрический метод	2,50	-
53	429459,04	1333320,80	Картометрический метод	2,50	-
54	429459,15	1333320,36	Картометрический метод	2,50	-
55	429462,58	1333301,63	Картометрический метод	2,50	-
56	429465,29	1333294,53	Картометрический метод	2,50	-
57	429482,50	1333290,66	Картометрический метод	2,50	-
58	429492,55	1333289,86	Картометрический метод	2,50	-
59	429546,95	1333287,77	Картометрический метод	2,50	-
60	429595,93	1333286,45	Картометрический метод	2,50	-
61	429650,26	1333285,07	Картометрический метод	2,50	-
62	429722,36	1333283,74	Картометрический метод	2,50	-
63	429769,32	1333284,42	Картометрический метод	2,50	-
64	429789,57	1333286,10	Картометрический метод	2,50	-
65	429834,08	1333289,78	Картометрический метод	2,50	-
66	429870,11	1333292,77	Картометрический метод	2,50	-
1	429916,17	1333296,58	Картометрический метод	2,50	-
ЗУ57					
1	429460,79	1333287,41	Картометрический метод	2,50	-
2	429460,21	1333287,70	Картометрический метод	2,50	-
3	429459,68	1333288,09	Картометрический метод	2,50	-
4	429459,23	1333288,56	Картометрический метод	2,50	-
5	429458,86	1333289,09	Картометрический метод	2,50	-
6	429458,57	1333289,68	Картометрический метод	2,50	-
7	429454,97	1333299,15	Картометрический метод	2,50	-
8	429454,78	1333299,82	Картометрический метод	2,50	-
9	429451,27	1333318,92	Картометрический метод	2,50	-

Сведения о местоположении границ объекта

10	429448,89	1333326,94	Картометрический метод	2,50	-
11	429444,30	1333342,97	Картометрический метод	2,50	-
12	429430,39	1333391,49	Картометрический метод	2,50	-
13	429424,26	1333412,85	Картометрический метод	2,50	-
14	429419,62	1333428,85	Картометрический метод	2,50	-
15	429413,80	1333439,70	Картометрический метод	2,50	-
16	429402,93	1333447,08	Картометрический метод	2,50	-
17	429374,25	1333450,66	Картометрический метод	2,50	-
18	429374,14	1333450,67	Картометрический метод	2,50	-
19	429343,72	1333455,32	Картометрический метод	2,50	-
20	429323,53	1333450,27	Картометрический метод	2,50	-
21	429296,45	1333440,54	Картометрический метод	2,50	-
22	429289,85	1333438,16	Картометрический метод	2,50	-
23	429289,68	1333438,11	Картометрический метод	2,50	-
24	429230,19	1333419,68	Картометрический метод	2,50	-
25	429125,74	1333367,45	Картометрический метод	2,50	-
26	429077,09	1333342,07	Картометрический метод	2,50	-
27	429076,91	1333341,98	Картометрический метод	2,50	-
28	429013,58	1333312,96	Картометрический метод	2,50	-
29	428959,77	1333281,83	Картометрический метод	2,50	-
30	428959,45	1333281,67	Картометрический метод	2,50	-
31	428921,23	1333263,87	Картометрический метод	2,50	-
32	428893,54	1333242,44	Картометрический метод	2,50	-
33	428893,06	1333242,13	Картометрический метод	2,50	-
34	428892,55	1333241,88	Картометрический метод	2,50	-
35	428892,01	1333241,71	Картометрический метод	2,50	-
36	428874,01	1333237,48	Картометрический метод	2,50	-
37	428873,79	1333237,43	Картометрический метод	2,50	-
38	428873,24	1333237,38	Картометрический метод	2,50	-
39	428842,54	1333236,32	Картометрический метод	2,50	-
40	428842,06	1333236,33	Картометрический метод	2,50	-
41	428841,57	1333236,40	Картометрический метод	2,50	-
42	428841,10	1333236,53	Картометрический метод	2,50	-
43	428831,94	1333239,69	Картометрический метод	2,50	-
44	428783,48	1333255,11	Картометрический метод	2,50	-
45	428780,27	1333256,31	Картометрический метод	2,50	-
46	428775,59	1333258,07	Картометрический метод	2,50	-
47	428769,40	1333262,01	Картометрический метод	2,50	-
48	428768,41	1333262,64	Картометрический метод	2,50	-
49	428743,03	1333278,79	Картометрический метод	2,50	-
50	428733,90	1333286,43	Картометрический метод	2,50	-
51	428733,89	1333286,45	Картометрический метод	2,50	-
52	428733,81	1333286,51	Картометрический метод	2,50	-
53	428728,63	1333294,16	Картометрический метод	2,50	-
54	428724,93	1333303,04	Картометрический метод	2,50	-
55	428723,21	1333312,66	Картометрический метод	2,50	-
56	428722,80	1333313,99	Картометрический метод	2,50	-
57	428720,59	1333320,87	Картометрический метод	2,50	-
58	428718,78	1333323,93	Картометрический метод	2,50	-
59	428712,16	1333331,34	Картометрический метод	2,50	-
60	428683,17	1333349,62	Картометрический метод	2,50	-
61	428666,32	1333360,23	Картометрический метод	2,50	-
62	428665,87	1333360,52	Картометрический метод	2,50	-
63	428622,17	1333388,06	Картометрический метод	2,50	-
64	428618,01	1333390,68	Картометрический метод	2,50	-
65	428613,40	1333393,58	Картометрический метод	2,50	-
66	428600,49	1333401,72	Картометрический метод	2,50	-
67	428590,01	1333408,32	Картометрический метод	2,50	-
68	428577,63	1333416,11	Картометрический метод	2,50	-
69	428554,83	1333430,48	Картометрический метод	2,50	-
70	428551,08	1333432,65	Картометрический метод	2,50	-

Сведения о местоположении границ объекта

71	428526,20	1333447,07	Картометрический метод	2,50	-
72	428523,75	1333448,49	Картометрический метод	2,50	-
73	428498,90	1333461,16	Картометрический метод	2,50	-
74	428493,43	1333463,28	Картометрический метод	2,50	-
75	428487,93	1333465,31	Картометрический метод	2,50	-
76	428485,35	1333466,26	Картометрический метод	2,50	-
77	428472,17	1333471,11	Картометрический метод	2,50	-
78	428469,88	1333472,00	Картометрический метод	2,50	-
79	428387,50	1333494,20	Картометрический метод	2,50	-
80	428401,00	1333480,88	Картометрический метод	2,50	-
81	428406,43	1333472,74	Картометрический метод	2,50	-
82	428408,53	1333466,20	Картометрический метод	2,50	-
83	428410,87	1333458,06	Картометрический метод	2,50	-
84	428412,47	1333413,79	Картометрический метод	2,50	-
85	428411,36	1333348,80	Картометрический метод	2,50	-
86	428411,61	1333296,99	Картометрический метод	2,50	-
87	428413,34	1333289,35	Картометрический метод	2,50	-
88	428417,28	1333284,17	Картометрический метод	2,50	-
89	428428,51	1333273,19	Картометрический метод	2,50	-
90	428435,29	1333269,37	Картометрический метод	2,50	-
91	428484,62	1333244,58	Картометрический метод	2,50	-
92	428535,56	1333217,94	Картометрический метод	2,50	-
93	428592,66	1333183,40	Картометрический метод	2,50	-
94	428674,93	1333136,79	Картометрический метод	2,50	-
95	428709,46	1333122,48	Картометрический метод	2,50	-
96	428836,04	1333098,35	Картометрический метод	2,50	-
97	428836,42	1333085,23	Картометрический метод	2,50	-
98	428870,96	1333084,99	Картометрический метод	2,50	-
99	428915,32	1333089,99	Картометрический метод	2,50	-
100	428934,36	1333091,89	Картометрический метод	2,50	-
101	428955,81	1333098,30	Картометрический метод	2,50	-
102	429043,38	1333130,86	Картометрический метод	2,50	-
103	429130,69	1333167,86	Картометрический метод	2,50	-
104	429173,41	1333181,33	Картометрический метод	2,50	-
105	429187,83	1333186,90	Картометрический метод	2,50	-
106	429325,07	1333231,99	Картометрический метод	2,50	-
107	429384,51	1333251,24	Картометрический метод	2,50	-
108	429425,96	1333267,77	Картометрический метод	2,50	-
109	429444,46	1333279,11	Картометрический метод	2,50	-
110	429459,25	1333287,75	Картометрический метод	2,50	-
1	429460,79	1333287,41	Картометрический метод	2,50	-
ЗУ58					
1	429414,21	1333449,11	Картометрический метод	2,50	-
2	429413,61	1333467,57	Картометрический метод	2,50	-
3	429413,61	1333467,66	Картометрический метод	2,50	-
4	429413,63	1333467,96	Картометрический метод	2,50	-
5	429418,12	1333505,27	Картометрический метод	2,50	-
6	429423,94	1333552,03	Картометрический метод	2,50	-
7	429425,50	1333575,68	Картометрический метод	2,50	-
8	429423,41	1333585,15	Картометрический метод	2,50	-
9	429410,85	1333595,08	Картометрический метод	2,50	-
10	429410,80	1333595,12	Картометрический метод	2,50	-
11	429410,62	1333595,29	Картометрический метод	2,50	-
12	429394,63	1333611,59	Картометрический метод	2,50	-
13	429380,04	1333620,75	Картометрический метод	2,50	-
14	429362,74	1333629,87	Картометрический метод	2,50	-
15	429344,63	1333637,90	Картометрический метод	2,50	-
16	429329,62	1333643,43	Картометрический метод	2,50	-
17	429329,24	1333643,61	Картометрический метод	2,50	-
18	429328,88	1333643,87	Картометрический метод	2,50	-
19	429321,45	1333650,19	Картометрический метод	2,50	-

Сведения о местоположении границ объекта

20	429309,74	1333659,36	Картометрический метод	2,50	-
21	429309,67	1333659,42	Картометрический метод	2,50	-
22	429309,53	1333659,55	Картометрический метод	2,50	-
23	429291,99	1333676,83	Картометрический метод	2,50	-
24	429232,45	1333709,97	Картометрический метод	2,50	-
25	429228,32	1333713,12	Картометрический метод	2,50	-
26	429223,10	1333718,22	Картометрический метод	2,50	-
27	429221,43	1333719,39	Картометрический метод	2,50	-
28	429214,63	1333721,14	Картометрический метод	2,50	-
29	429214,53	1333721,17	Картометрический метод	2,50	-
30	429206,06	1333723,71	Картометрический метод	2,50	-
31	429205,71	1333723,84	Картометрический метод	2,50	-
32	429205,38	1333724,03	Картометрический метод	2,50	-
33	429205,09	1333724,26	Картометрический метод	2,50	-
34	429188,84	1333739,23	Картометрический метод	2,50	-
35	429188,62	1333739,46	Картометрический метод	2,50	-
36	429188,38	1333739,81	Картометрический метод	2,50	-
37	429165,47	1333779,24	Картометрический метод	2,50	-
38	429151,26	1333803,39	Картометрический метод	2,50	-
39	429143,14	1333804,57	Картометрический метод	2,50	-
40	429137,20	1333801,14	Картометрический метод	2,50	-
41	429116,62	1333784,10	Картометрический метод	2,50	-
42	429087,55	1333758,47	Картометрический метод	2,50	-
43	429087,48	1333758,41	Картометрический метод	2,50	-
44	429068,85	1333743,35	Картометрический метод	2,50	-
45	429057,17	1333733,08	Картометрический метод	2,50	-
46	429052,48	1333724,83	Картометрический метод	2,50	-
47	429052,25	1333724,51	Картометрический метод	2,50	-
48	429051,98	1333724,22	Картометрический метод	2,50	-
49	429051,66	1333723,98	Картометрический метод	2,50	-
50	429051,31	1333723,79	Картометрический метод	2,50	-
51	429050,94	1333723,66	Картометрический метод	2,50	-
52	429050,55	1333723,59	Картометрический метод	2,50	-
53	429050,15	1333723,58	Картометрический метод	2,50	-
54	429049,76	1333723,64	Картометрический метод	2,50	-
55	429042,87	1333725,19	Картометрический метод	2,50	-
56	429042,47	1333725,31	Картометрический метод	2,50	-
57	429042,10	1333725,50	Картометрический метод	2,50	-
58	429041,76	1333725,75	Картометрический метод	2,50	-
59	429018,97	1333745,82	Картометрический метод	2,50	-
60	429018,70	1333746,08	Картометрический метод	2,50	-
61	429018,51	1333746,35	Картометрический метод	2,50	-
62	428994,89	1333783,56	Картометрический метод	2,50	-
63	428979,03	1333807,57	Картометрический метод	2,50	-
64	428978,95	1333807,70	Картометрический метод	2,50	-
65	428978,84	1333807,92	Картометрический метод	2,50	-
66	428966,67	1333834,84	Картометрический метод	2,50	-
67	428966,54	1333835,18	Картометрический метод	2,50	-
68	428966,47	1333835,54	Картометрический метод	2,50	-
69	428964,16	1333852,96	Картометрический метод	2,50	-
70	428959,72	1333863,26	Картометрический метод	2,50	-
71	428951,23	1333875,53	Картометрический метод	2,50	-
72	428943,93	1333880,71	Картометрический метод	2,50	-
73	428916,14	1333901,05	Картометрический метод	2,50	-
74	428916,05	1333901,12	Картометрический метод	2,50	-
75	428888,14	1333923,54	Картометрический метод	2,50	-
76	428887,81	1333923,87	Картометрический метод	2,50	-
77	428887,71	1333924,00	Картометрический метод	2,50	-
78	428873,74	1333943,09	Картометрический метод	2,50	-
79	428861,26	1333959,78	Картометрический метод	2,50	-
80	428849,66	1333974,56	Картометрический метод	2,50	-

Сведения о местоположении границ объекта

81	428849,46	1333974,85	Картометрический метод	2,50	-
82	428849,39	1333974,98	Картометрический метод	2,50	-
83	428840,88	1333991,99	Картометрический метод	2,50	-
84	428833,92	1334000,50	Картометрический метод	2,50	-
85	428826,66	1334006,72	Картометрический метод	2,50	-
86	428816,23	1334010,55	Картометрический метод	2,50	-
87	428798,39	1334016,31	Картометрический метод	2,50	-
88	428798,07	1334016,44	Картометрический метод	2,50	-
89	428797,78	1334016,60	Картометрический метод	2,50	-
90	428779,34	1334028,78	Картометрический метод	2,50	-
91	428779,24	1334028,85	Картометрический метод	2,50	-
92	428765,75	1334038,69	Картометрический метод	2,50	-
93	428765,61	1334038,80	Картометрический метод	2,50	-
94	428749,07	1334053,07	Картометрический метод	2,50	-
95	428729,89	1334069,86	Картометрический метод	2,50	-
96	428713,63	1334080,37	Картометрический метод	2,50	-
97	428703,69	1334084,17	Картометрический метод	2,50	-
98	428703,33	1334084,34	Картометрический метод	2,50	-
99	428703,22	1334084,40	Картометрический метод	2,50	-
100	428668,71	1334106,71	Картометрический метод	2,50	-
101	428648,51	1334114,31	Картометрический метод	2,50	-
102	428641,88	1334114,08	Картометрический метод	2,50	-
103	428588,26	1334100,62	Картометрический метод	2,50	-
104	428569,46	1334096,14	Картометрический метод	2,50	-
105	428561,54	1334088,75	Картометрический метод	2,50	-
106	428548,56	1334070,84	Картометрический метод	2,50	-
107	428526,24	1334040,28	Картометрический метод	2,50	-
108	428508,96	1334015,51	Картометрический метод	2,50	-
109	428495,07	1333991,63	Картометрический метод	2,50	-
110	428487,62	1333977,04	Картометрический метод	2,50	-
111	428483,59	1333968,14	Картометрический метод	2,50	-
112	428483,77	1333968,04	Картометрический метод	2,50	-
113	428488,04	1333965,35	Картометрический метод	2,50	-
114	428495,28	1333960,79	Картометрический метод	2,50	-
115	428495,47	1333960,66	Картометрический метод	2,50	-
116	428505,73	1333952,78	Картометрический метод	2,50	-
117	428511,42	1333948,54	Картометрический метод	2,50	-
118	428521,74	1333940,67	Картометрический метод	2,50	-
119	428521,83	1333940,60	Картометрический метод	2,50	-
120	428521,97	1333940,48	Картометрический метод	2,50	-
121	428527,01	1333935,57	Картометрический метод	2,50	-
122	428527,05	1333935,54	Картометрический метод	2,50	-
123	428532,98	1333930,87	Картометрический метод	2,50	-
124	428545,48	1333921,50	Картометрический метод	2,50	-
125	428545,51	1333921,47	Картометрический метод	2,50	-
126	428554,16	1333915,77	Картометрический метод	2,50	-
127	428561,08	1333911,19	Картометрический метод	2,50	-
128	428628,85	1333873,36	Картометрический метод	2,50	-
129	428628,92	1333873,31	Картометрический метод	2,50	-
130	428632,95	1333870,85	Картометрический метод	2,50	-
131	428641,78	1333865,86	Картометрический метод	2,50	-
132	428641,95	1333865,75	Картометрический метод	2,50	-
133	428667,83	1333848,18	Картометрический метод	2,50	-
134	428676,95	1333842,65	Картометрический метод	2,50	-
135	428687,91	1333836,01	Картометрический метод	2,50	-
136	428688,15	1333835,84	Картометрический метод	2,50	-
137	428693,51	1333831,67	Картометрический метод	2,50	-
138	428706,22	1333822,39	Картометрический метод	2,50	-
139	428722,01	1333810,38	Картометрический метод	2,50	-
140	428733,52	1333801,57	Картометрический метод	2,50	-
141	428733,61	1333801,50	Картометрический метод	2,50	-

Сведения о местоположении границ объекта

142	428733,68	1333801,44	Картометрический метод	2,50	-
143	428746,88	1333789,47	Картометрический метод	2,50	-
144	428746,91	1333789,44	Картометрический метод	2,50	-
145	428746,95	1333789,41	Картометрический метод	2,50	-
146	428761,07	1333779,71	Картометрический метод	2,50	-
147	428764,64	1333777,26	Картометрический метод	2,50	-
148	428764,78	1333777,16	Картометрический метод	2,50	-
149	428773,54	1333770,22	Картометрический метод	2,50	-
150	428782,99	1333762,73	Картометрический метод	2,50	-
151	428783,04	1333762,68	Картометрический метод	2,50	-
152	428783,17	1333762,57	Картометрический метод	2,50	-
153	428788,04	1333757,86	Картометрический метод	2,50	-
154	428788,08	1333757,83	Картометрический метод	2,50	-
155	428793,04	1333753,83	Картометрический метод	2,50	-
156	428793,10	1333753,78	Картометрический метод	2,50	-
157	428809,80	1333739,10	Картометрический метод	2,50	-
158	428816,53	1333733,99	Картометрический метод	2,50	-
159	428827,78	1333725,76	Картометрический метод	2,50	-
160	428827,85	1333725,70	Картометрический метод	2,50	-
161	428843,77	1333713,16	Картометрический метод	2,50	-
162	428896,35	1333675,47	Картометрический метод	2,50	-
163	428904,50	1333669,67	Картометрический метод	2,50	-
164	428917,22	1333661,06	Картометрический метод	2,50	-
165	428917,26	1333661,04	Картометрический метод	2,50	-
166	428925,16	1333656,98	Картометрический метод	2,50	-
167	428925,47	1333656,79	Картометрический метод	2,50	-
168	428925,76	1333656,55	Картометрический метод	2,50	-
169	428942,49	1333640,23	Картометрический метод	2,50	-
170	428942,57	1333640,15	Картометрический метод	2,50	-
171	428955,62	1333626,29	Картометрический метод	2,50	-
172	428955,86	1333625,99	Картометрический метод	2,50	-
173	428956,05	1333625,65	Картометрический метод	2,50	-
174	428956,19	1333625,29	Картометрический метод	2,50	-
175	428956,27	1333624,91	Картометрический метод	2,50	-
176	428956,29	1333624,52	Картометрический метод	2,50	-
177	428956,25	1333624,14	Картометрический метод	2,50	-
178	428956,15	1333623,76	Картометрический метод	2,50	-
179	428956,00	1333623,41	Картометрический метод	2,50	-
180	428955,79	1333623,08	Картометрический метод	2,50	-
181	428955,75	1333623,01	Картометрический метод	2,50	-
182	428955,79	1333622,97	Картометрический метод	2,50	-
183	428987,74	1333589,66	Картометрический метод	2,50	-
184	429018,72	1333560,87	Картометрический метод	2,50	-
185	429018,78	1333560,80	Картометрический метод	2,50	-
186	429039,48	1333540,11	Картометрический метод	2,50	-
187	429039,52	1333540,07	Картометрический метод	2,50	-
188	429050,78	1333530,51	Картометрический метод	2,50	-
189	429055,48	1333536,30	Картометрический метод	2,50	-
190	429043,97	1333546,28	Картометрический метод	2,50	-
191	429037,74	1333559,33	Картометрический метод	2,50	-
192	429022,73	1333576,61	Картометрический метод	2,50	-
193	429008,87	1333614,08	Картометрический метод	2,50	-
194	428990,92	1333647,59	Картометрический метод	2,50	-
195	428972,73	1333668,15	Картометрический метод	2,50	-
196	428941,80	1333698,66	Картометрический метод	2,50	-
197	428917,22	1333723,39	Картометрический метод	2,50	-
198	428900,88	1333756,86	Картометрический метод	2,50	-
199	428887,50	1333775,72	Картометрический метод	2,50	-
200	428895,09	1333793,39	Картометрический метод	2,50	-
201	428899,53	1333815,97	Картометрический метод	2,50	-
202	428883,05	1333841,35	Картометрический метод	2,50	-

Сведения о местоположении границ объекта

203	428898,01	1333864,54	Картометрический метод	2,50	-
204	428929,15	1333845,36	Картометрический метод	2,50	-
205	428930,61	1333793,55	Картометрический метод	2,50	-
206	428938,14	1333763,47	Картометрический метод	2,50	-
207	428957,20	1333746,12	Картометрический метод	2,50	-
208	428985,73	1333717,28	Картометрический метод	2,50	-
209	429019,16	1333690,76	Картометрический метод	2,50	-
210	429029,97	1333663,87	Картометрический метод	2,50	-
211	429047,45	1333648,17	Картометрический метод	2,50	-
212	429074,32	1333616,93	Картометрический метод	2,50	-
213	429096,46	1333591,44	Картометрический метод	2,50	-
214	429095,42	1333578,51	Картометрический метод	2,50	-
215	429077,94	1333549,70	Картометрический метод	2,50	-
216	429058,37	1333533,96	Картометрический метод	2,50	-
217	429059,36	1333533,15	Картометрический метод	2,50	-
218	429039,64	1333508,86	Картометрический метод	2,50	-
219	429039,61	1333508,82	Картометрический метод	2,50	-
220	429039,51	1333508,70	Картометрический метод	2,50	-
221	429039,41	1333508,59	Картометрический метод	2,50	-
222	429039,31	1333508,49	Картометрический метод	2,50	-
223	429039,26	1333508,44	Картометрический метод	2,50	-
224	429026,61	1333496,03	Картометрический метод	2,50	-
225	429024,78	1333493,79	Картометрический метод	2,50	-
226	429012,85	1333479,21	Картометрический метод	2,50	-
227	428998,44	1333460,62	Картометрический метод	2,50	-
228	428986,18	1333444,73	Картометрический метод	2,50	-
229	428977,09	1333430,69	Картометрический метод	2,50	-
230	428954,30	1333404,40	Картометрический метод	2,50	-
231	428944,35	1333393,96	Картометрический метод	2,50	-
232	428938,77	1333386,04	Картометрический метод	2,50	-
233	428933,77	1333378,95	Картометрический метод	2,50	-
234	428910,73	1333347,13	Картометрический метод	2,50	-
235	428897,95	1333331,15	Картометрический метод	2,50	-
236	428880,68	1333306,80	Картометрический метод	2,50	-
237	428880,40	1333306,41	Картометрический метод	2,50	-
238	428880,32	1333306,31	Картометрический метод	2,50	-
239	428880,23	1333306,20	Картометрический метод	2,50	-
240	428880,13	1333306,10	Картометрический метод	2,50	-
241	428880,04	1333306,00	Картометрический метод	2,50	-
242	428879,94	1333305,90	Картометрический метод	2,50	-
243	428879,84	1333305,81	Картометрический метод	2,50	-
244	428879,74	1333305,72	Картометрический метод	2,50	-
245	428879,63	1333305,63	Картометрический метод	2,50	-
246	428879,53	1333305,54	Картометрический метод	2,50	-
247	428879,42	1333305,46	Картометрический метод	2,50	-
248	428879,37	1333305,42	Картометрический метод	2,50	-
249	428868,05	1333297,34	Картометрический метод	2,50	-
250	428867,99	1333297,30	Картометрический метод	2,50	-
251	428867,88	1333297,23	Картометрический метод	2,50	-
252	428867,76	1333297,16	Картометрический метод	2,50	-
253	428867,63	1333297,08	Картометрический метод	2,50	-
254	428867,53	1333297,02	Картометрический метод	2,50	-
255	428867,41	1333296,96	Картометрический метод	2,50	-
256	428867,29	1333296,90	Картометрический метод	2,50	-
257	428867,17	1333296,84	Картометрический метод	2,50	-
258	428867,04	1333296,79	Картометрический метод	2,50	-
259	428866,92	1333296,74	Картометрический метод	2,50	-
260	428866,85	1333296,71	Картометрический метод	2,50	-
261	428866,79	1333296,69	Картометрический метод	2,50	-
262	428866,66	1333296,65	Картометрический метод	2,50	-
263	428866,54	1333296,61	Картометрический метод	2,50	-

Сведения о местоположении границ объекта

264	428866,40	1333296,57	Картометрический метод	2,50	-
265	428866,34	1333296,56	Картометрический метод	2,50	-
266	428853,50	1333293,39	Картометрический метод	2,50	-
267	428828,09	1333280,36	Картометрический метод	2,50	-
268	428804,82	1333268,40	Картометрический метод	2,50	-
269	428799,01	1333259,56	Картометрический метод	2,50	-
270	428842,92	1333244,42	Картометрический метод	2,50	-
271	428872,48	1333245,44	Картометрический метод	2,50	-
272	428889,24	1333249,38	Картометрический метод	2,50	-
273	428916,60	1333270,55	Картометрический метод	2,50	-
274	428917,05	1333270,85	Картометрический метод	2,50	-
275	428917,36	1333271,01	Картометрический метод	2,50	-
276	428955,83	1333288,93	Картометрический метод	2,50	-
277	429009,65	1333320,06	Картометрический метод	2,50	-
278	429009,99	1333320,23	Картометрический метод	2,50	-
279	429073,39	1333349,29	Картометрический метод	2,50	-
280	429122,02	1333374,66	Картометрический метод	2,50	-
281	429226,82	1333427,06	Картометрический метод	2,50	-
282	429227,24	1333427,25	Картометрический метод	2,50	-
283	429227,43	1333427,31	Картометрический метод	2,50	-
284	429287,14	1333445,80	Картометрический метод	2,50	-
285	429320,92	1333457,94	Картометрический метод	2,50	-
286	429321,30	1333458,06	Картометрический метод	2,50	-
287	429342,47	1333463,35	Картометрический метод	2,50	-
288	429342,99	1333463,45	Картометрический метод	2,50	-
289	429343,52	1333463,47	Картометрический метод	2,50	-
290	429344,04	1333463,43	Картометрический метод	2,50	-
291	429375,21	1333458,67	Картометрический метод	2,50	-
292	429404,79	1333454,97	Картометрический метод	2,50	-
293	429405,41	1333454,85	Картометрический метод	2,50	-
294	429406,00	1333454,62	Картометрический метод	2,50	-
295	429406,54	1333454,31	Картометрический метод	2,50	-
1	429414,21	1333449,11	Картометрический метод	2,50	-
296	428635,41	1333973,82	Картометрический метод	2,50	-
297	428635,74	1333984,08	Картометрический метод	2,50	-
298	428631,11	1333989,04	Картометрический метод	2,50	-
299	428622,84	1333990,03	Картометрический метод	2,50	-
300	428618,54	1333989,37	Картометрический метод	2,50	-
301	428612,59	1333987,71	Картометрический метод	2,50	-
302	428602,66	1333981,76	Картометрический метод	2,50	-
303	428599,36	1333976,14	Картометрический метод	2,50	-
304	428597,70	1333970,51	Картометрический метод	2,50	-
305	428605,64	1333965,22	Картометрический метод	2,50	-
306	428611,59	1333965,22	Картометрический метод	2,50	-
307	428622,84	1333968,53	Картометрический метод	2,50	-
308	428632,76	1333968,53	Картометрический метод	2,50	-
296	428635,41	1333973,82	Картометрический метод	2,50	-
309	428863,71	1333887,02	Картометрический метод	2,50	-
310	428863,34	1333911,31	Картометрический метод	2,50	-
311	428841,98	1333935,17	Картометрический метод	2,50	-
312	428828,02	1333966,18	Картометрический метод	2,50	-
313	428809,10	1333990,80	Картометрический метод	2,50	-
314	428784,67	1333979,92	Картометрический метод	2,50	-
315	428755,71	1333986,12	Картометрический метод	2,50	-
316	428741,36	1333996,10	Картометрический метод	2,50	-
317	428732,69	1334007,59	Картометрический метод	2,50	-
318	428717,85	1333990,87	Картометрический метод	2,50	-
319	428701,28	1333967,70	Картометрический метод	2,50	-
320	428730,88	1333952,59	Картометрический метод	2,50	-

Сведения о местоположении границ объекта

321	428752,61	1333948,95	Картометрический метод	2,50	-
322	428771,86	1333942,13	Картометрический метод	2,50	-
323	428785,24	1333923,27	Картометрический метод	2,50	-
324	428802,71	1333907,57	Картометрический метод	2,50	-
325	428791,31	1333902,11	Картометрический метод	2,50	-
326	428773,47	1333897,59	Картометрический метод	2,50	-
327	428790,95	1333882,69	Картометрический метод	2,50	-
328	428800,62	1333881,71	Картометрический метод	2,50	-
329	428808,60	1333875,90	Картометрический метод	2,50	-
330	428831,89	1333869,00	Картометрический метод	2,50	-
309	428863,71	1333887,02	Картометрический метод	2,50	-
331	428931,47	1333298,79	Картометрический метод	2,50	-
332	428980,50	1333329,77	Картометрический метод	2,50	-
333	428970,21	1333342,91	Картометрический метод	2,50	-
334	428961,36	1333354,21	Картометрический метод	2,50	-
335	428910,05	1333315,31	Картометрический метод	2,50	-
336	428863,11	1333293,05	Картометрический метод	2,50	-
337	428857,95	1333286,72	Картометрический метод	2,50	-
338	428860,16	1333280,27	Картометрический метод	2,50	-
339	428865,91	1333275,89	Картометрический метод	2,50	-
340	428870,87	1333276,46	Картометрический метод	2,50	-
331	428931,47	1333298,79	Картометрический метод	2,50	-
341	429300,30	1333612,70	Картометрический метод	2,50	-
342	429300,72	1333616,52	Картометрический метод	2,50	-
343	429296,34	1333615,41	Картометрический метод	2,50	-
341	429300,30	1333612,70	Картометрический метод	2,50	-
344	429330,04	1333636,84	Картометрический метод	2,50	-
345	429330,04	1333637,84	Картометрический метод	2,50	-
346	429329,04	1333637,84	Картометрический метод	2,50	-
347	429329,04	1333636,84	Картометрический метод	2,50	-
344	429330,04	1333636,84	Картометрический метод	2,50	-
348	429409,58	1333485,37	Картометрический метод	2,50	-
349	429411,33	1333536,31	Картометрический метод	2,50	-
350	429412,66	1333565,42	Картометрический метод	2,50	-
351	429393,39	1333570,63	Картометрический метод	2,50	-
352	429352,15	1333567,34	Картометрический метод	2,50	-
353	429321,57	1333572,75	Картометрический метод	2,50	-
354	429292,41	1333563,35	Картометрический метод	2,50	-
355	429314,71	1333603,58	Картометрический метод	2,50	-
356	429253,48	1333637,51	Картометрический метод	2,50	-
357	429229,24	1333593,78	Картометрический метод	2,50	-
358	429284,74	1333563,02	Картометрический метод	2,50	-
359	429247,95	1333564,39	Картометрический метод	2,50	-
360	429236,09	1333577,55	Картометрический метод	2,50	-
361	429215,97	1333581,16	Картометрический метод	2,50	-
362	429191,46	1333565,42	Картометрический метод	2,50	-
363	429137,91	1333551,03	Картометрический метод	2,50	-
364	429108,06	1333552,38	Картометрический метод	2,50	-
365	429093,07	1333534,07	Картометрический метод	2,50	-
366	429092,69	1333513,20	Картометрический метод	2,50	-
367	429088,90	1333504,65	Картометрический метод	2,50	-
368	429087,98	1333490,41	Картометрический метод	2,50	-
369	429072,86	1333477,43	Картометрический метод	2,50	-
370	429060,46	1333468,38	Картометрический метод	2,50	-
371	429062,21	1333455,42	Картометрический метод	2,50	-
372	429065,57	1333440,44	Картометрический метод	2,50	-
373	429058,11	1333430,30	Картометрический метод	2,50	-

Сведения о местоположении границ объекта

374	429075,53	1333424,02	Картометрический метод	2,50	-
375	429087,18	1333428,78	Картометрический метод	2,50	-
376	429104,40	1333448,02	Картометрический метод	2,50	-
377	429125,03	1333472,50	Картометрический метод	2,50	-
378	429137,24	1333489,84	Картометрический метод	2,50	-
379	429154,94	1333499,13	Картометрический метод	2,50	-
380	429174,42	1333497,78	Картометрический метод	2,50	-
381	429187,37	1333499,87	Картометрический метод	2,50	-
382	429200,11	1333509,91	Картометрический метод	2,50	-
383	429211,90	1333503,73	Картометрический метод	2,50	-
384	429226,36	1333498,82	Картометрический метод	2,50	-
385	429259,34	1333493,91	Картометрический метод	2,50	-
386	429274,54	1333493,63	Картометрический метод	2,50	-
387	429288,30	1333486,09	Картометрический метод	2,50	-
388	429302,91	1333489,13	Картометрический метод	2,50	-
389	429313,53	1333491,59	Картометрический метод	2,50	-
390	429334,30	1333488,23	Картометрический метод	2,50	-
391	429343,80	1333483,08	Картометрический метод	2,50	-
392	429357,07	1333483,10	Картометрический метод	2,50	-
393	429379,72	1333485,92	Картометрический метод	2,50	-
394	429395,64	1333472,68	Картометрический метод	2,50	-
348	429409,58	1333485,37	Картометрический метод	2,50	-
ЗУ59					
1	428794,22	1333261,16	Картометрический метод	2,50	-
2	428801,00	1333271,70	Картометрический метод	2,50	-
3	428801,26	1333272,04	Картометрический метод	2,50	-
4	428801,58	1333272,32	Картометрический метод	2,50	-
5	428801,95	1333272,55	Картометрический метод	2,50	-
6	428825,81	1333284,81	Картометрический метод	2,50	-
7	428851,48	1333297,97	Картометрический метод	2,50	-
8	428851,77	1333298,09	Картометрический метод	2,50	-
9	428852,02	1333298,17	Картометрический метод	2,50	-
10	428865,08	1333301,39	Картометрический метод	2,50	-
11	428865,13	1333301,41	Картометрический метод	2,50	-
12	428865,17	1333301,42	Картометрический метод	2,50	-
13	428865,20	1333301,44	Картометрический метод	2,50	-
14	428876,43	1333309,46	Картометрический метод	2,50	-
15	428876,46	1333309,49	Картометрический метод	2,50	-
16	428876,49	1333309,53	Картометрический метод	2,50	-
17	428889,59	1333330,09	Картометрический метод	2,50	-
18	428889,70	1333330,24	Картометрический метод	2,50	-
19	428903,99	1333349,42	Картометрический метод	2,50	-
20	428904,01	1333349,46	Картометрический метод	2,50	-
21	428923,88	1333379,56	Картометрический метод	2,50	-
22	428924,06	1333379,80	Картометрический метод	2,50	-
23	428930,49	1333387,34	Картометрический метод	2,50	-
24	428939,83	1333398,29	Картометрический метод	2,50	-
25	428956,68	1333418,39	Картометрический метод	2,50	-
26	428956,71	1333418,43	Картометрический метод	2,50	-
27	428963,65	1333426,43	Картометрический метод	2,50	-
28	428963,82	1333426,60	Картометрический метод	2,50	-
29	428971,91	1333434,30	Картометрический метод	2,50	-
30	428971,94	1333434,33	Картометрический метод	2,50	-
31	428971,97	1333434,37	Картометрический метод	2,50	-
32	428982,03	1333447,80	Картометрический метод	2,50	-
33	428994,94	1333465,03	Картометрический метод	2,50	-
34	429007,14	1333483,03	Картометрический метод	2,50	-
35	429007,29	1333483,24	Картометрический метод	2,50	-
36	429007,41	1333483,37	Картометрический метод	2,50	-
37	429022,37	1333498,87	Картометрический метод	2,50	-
38	429022,42	1333498,91	Картометрический метод	2,50	-

Сведения о местоположении границ объекта


39	429035,75	1333512,00	Картометрический метод	2,50	-
40	429035,79	1333512,04	Картометрический метод	2,50	-
41	429047,63	1333526,63	Картометрический метод	2,50	-
42	429036,24	1333536,30	Картометрический метод	2,50	-
43	429036,15	1333536,38	Картометрический метод	2,50	-
44	429036,07	1333536,45	Картометрический метод	2,50	-
45	429035,98	1333536,54	Картометрический метод	2,50	-
46	429015,28	1333557,23	Картометрический метод	2,50	-
47	428984,32	1333586,00	Картометрический метод	2,50	-
48	428984,26	1333586,06	Картометрический метод	2,50	-
49	428984,21	1333586,11	Картометрический метод	2,50	-
50	428984,15	1333586,18	Картометрический метод	2,50	-
51	428971,66	1333599,20	Картометрический метод	2,50	-
52	428966,92	1333600,81	Картометрический метод	2,50	-
53	428964,31	1333605,38	Картометрический метод	2,50	-
54	428954,15	1333614,89	Картометрический метод	2,50	-
55	428950,37	1333618,43	Картометрический метод	2,50	-
56	428943,14	1333627,33	Картометрический метод	2,50	-
57	428937,00	1333633,62	Картометрический метод	2,50	-
58	428914,45	1333656,90	Картометрический метод	2,50	-
59	428908,09	1333658,85	Картометрический метод	2,50	-
60	428892,30	1333670,17	Картометрический метод	2,50	-
61	428838,25	1333708,69	Картометрический метод	2,50	-
62	428823,91	1333719,84	Картометрический метод	2,50	-
63	428813,53	1333724,74	Картометрический метод	2,50	-
64	428804,40	1333731,26	Картометрический метод	2,50	-
65	428788,47	1333745,81	Картометрический метод	2,50	-
66	428775,67	1333755,06	Картометрический метод	2,50	-
67	428758,69	1333769,19	Картометрический метод	2,50	-
68	428743,66	1333780,54	Картометрический метод	2,50	-
69	428729,35	1333790,87	Картометрический метод	2,50	-
70	428721,70	1333798,13	Картометрический метод	2,50	-
71	428719,40	1333798,04	Картометрический метод	2,50	-
72	428716,52	1333800,04	Картометрический метод	2,50	-
73	428700,08	1333815,52	Картометрический метод	2,50	-
74	428693,07	1333821,94	Картометрический метод	2,50	-
75	428682,88	1333828,44	Картометрический метод	2,50	-
76	428663,56	1333840,76	Картометрический метод	2,50	-
77	428655,27	1333846,68	Картометрический метод	2,50	-
78	428655,08	1333848,27	Картометрический метод	2,50	-
79	428646,92	1333853,43	Картометрический метод	2,50	-
80	428638,45	1333858,26	Картометрический метод	2,50	-
81	428627,91	1333863,39	Картометрический метод	2,50	-
82	428618,76	1333869,89	Картометрический метод	2,50	-
83	428558,15	1333905,62	Картометрический метод	2,50	-
84	428542,71	1333915,86	Картометрический метод	2,50	-
85	428541,88	1333914,39	Картометрический метод	2,50	-
86	428528,35	1333924,52	Картометрический метод	2,50	-
87	428523,00	1333928,83	Картометрический метод	2,50	-
88	428507,30	1333940,42	Картометрический метод	2,50	-
89	428487,77	1333954,33	Картометрический метод	2,50	-
90	428480,93	1333958,58	Картометрический метод	2,50	-
91	428480,92	1333958,56	Картометрический метод	2,50	-
92	428481,02	1333958,50	Картометрический метод	2,50	-
93	428475,74	1333945,92	Картометрический метод	2,50	-
94	428468,20	1333923,71	Картометрический метод	2,50	-
95	428463,59	1333907,36	Картометрический метод	2,50	-
96	428455,83	1333876,54	Картометрический метод	2,50	-
97	428448,95	1333833,10	Картометрический метод	2,50	-
98	428451,11	1333815,13	Картометрический метод	2,50	-
99	428454,17	1333806,57	Картометрический метод	2,50	-

Сведения о местоположении границ объекта

100	428455,87	1333790,45	Картометрический метод	2,50	-
101	428459,68	1333745,96	Картометрический метод	2,50	-
102	428459,70	1333745,62	Картометрический метод	2,50	-
103	428459,69	1333745,36	Картометрический метод	2,50	-
104	428458,45	1333726,25	Картометрический метод	2,50	-
105	428458,39	1333725,81	Картометрический метод	2,50	-
106	428458,29	1333725,38	Картометрический метод	2,50	-
107	428447,90	1333689,88	Картометрический метод	2,50	-
108	428444,31	1333677,96	Картометрический метод	2,50	-
109	428457,00	1333669,94	Картометрический метод	2,50	-
110	428459,79	1333666,45	Картометрический метод	2,50	-
111	428465,88	1333662,50	Картометрический метод	2,50	-
112	428482,88	1333650,37	Картометрический метод	2,50	-
113	428501,79	1333636,80	Картометрический метод	2,50	-
114	428506,03	1333632,32	Картометрический метод	2,50	-
115	428522,60	1333619,63	Картометрический метод	2,50	-
116	428542,19	1333605,28	Картометрический метод	2,50	-
117	428563,23	1333590,50	Картометрический метод	2,50	-
118	428582,31	1333574,72	Картометрический метод	2,50	-
119	428583,09	1333575,59	Картометрический метод	2,50	-
120	428595,34	1333566,68	Картометрический метод	2,50	-
121	428610,32	1333562,39	Картометрический метод	2,50	-
122	428622,45	1333551,52	Картометрический метод	2,50	-
123	428638,50	1333540,74	Картометрический метод	2,50	-
124	428635,77	1333536,24	Картометрический метод	2,50	-
125	428655,03	1333524,95	Картометрический метод	2,50	-
126	428665,76	1333515,42	Картометрический метод	2,50	-
127	428671,41	1333511,20	Картометрический метод	2,50	-
128	428677,36	1333504,94	Картометрический метод	2,50	-
129	428697,58	1333491,68	Картометрический метод	2,50	-
130	428719,45	1333476,10	Картометрический метод	2,50	-
131	428723,83	1333473,82	Картометрический метод	2,50	-
132	428741,69	1333462,20	Картометрический метод	2,50	-
133	428800,64	1333431,88	Картометрический метод	2,50	-
134	428787,52	1333408,24	Картометрический метод	2,50	-
135	428776,65	1333390,90	Картометрический метод	2,50	-
136	428768,57	1333369,15	Картометрический метод	2,50	-
137	428757,78	1333349,54	Картометрический метод	2,50	-
138	428743,97	1333329,46	Картометрический метод	2,50	-
139	428733,91	1333308,39	Картометрический метод	2,50	-
140	428732,04	1333307,29	Картометрический метод	2,50	-
141	428732,07	1333307,18	Картометрический метод	2,50	-
142	428732,22	1333305,97	Картометрический метод	2,50	-
143	428734,66	1333299,67	Картометрический метод	2,50	-
144	428738,63	1333292,29	Картометрический метод	2,50	-
145	428743,85	1333287,76	Картометрический метод	2,50	-
146	428760,26	1333276,66	Картометрический метод	2,50	-
147	428769,59	1333270,85	Картометрический метод	2,50	-
148	428786,48	1333263,87	Картометрический метод	2,50	-
1	428794,22	1333261,16	Картометрический метод	2,50	-
149	428818,86	1333463,99	Картометрический метод	2,50	-
150	428821,38	1333466,34	Картометрический метод	2,50	-
151	428820,70	1333467,07	Картометрический метод	2,50	-
152	428818,18	1333464,72	Картометрический метод	2,50	-
149	428818,86	1333463,99	Картометрический метод	2,50	-
153	428845,95	1333484,91	Картометрический метод	2,50	-
154	428845,34	1333485,70	Картометрический метод	2,50	-
155	428844,55	1333485,09	Картометрический метод	2,50	-
156	428845,16	1333484,30	Картометрический метод	2,50	-

Сведения о местоположении границ объекта

153	428845,95	1333484,91	Картометрический метод	2,50	-
157	428892,39	1333521,27	Картометрический метод	2,50	-
158	428891,67	1333521,97	Картометрический метод	2,50	-
159	428889,28	1333519,54	Картометрический метод	2,50	-
160	428890,00	1333518,84	Картометрический метод	2,50	-
157	428892,39	1333521,27	Картометрический метод	2,50	-
161	428917,27	1333540,90	Картометрический метод	2,50	-
162	428916,65	1333541,69	Картометрический метод	2,50	-
163	428915,87	1333541,07	Картометрический метод	2,50	-
164	428916,49	1333540,28	Картометрический метод	2,50	-
161	428917,27	1333540,90	Картометрический метод	2,50	-
165	428937,12	1333556,92	Картометрический метод	2,50	-
166	428939,71	1333558,65	Картометрический метод	2,50	-
167	428939,16	1333559,49	Картометрический метод	2,50	-
168	428936,57	1333557,76	Картометрический метод	2,50	-
165	428937,12	1333556,92	Картометрический метод	2,50	-
169	428960,18	1333568,02	Картометрический метод	2,50	-
170	428959,81	1333568,95	Картометрический метод	2,50	-
171	428958,88	1333568,57	Картометрический метод	2,50	-
172	428959,26	1333567,64	Картометрический метод	2,50	-
169	428960,18	1333568,02	Картометрический метод	2,50	-
ЗУ60					
1	428727,57	1333324,97	Картометрический метод	2,50	-
2	428730,15	1333332,22	Картометрический метод	2,50	-
3	428755,26	1333376,05	Картометрический метод	2,50	-
4	428758,78	1333377,59	Картометрический метод	2,50	-
5	428785,00	1333425,31	Картометрический метод	2,50	-
6	428767,79	1333436,36	Картометрический метод	2,50	-
7	428752,95	1333445,61	Картометрический метод	2,50	-
8	428737,19	1333454,60	Картометрический метод	2,50	-
9	428721,10	1333463,77	Картометрический метод	2,50	-
10	428704,22	1333473,39	Картометрический метод	2,50	-
11	428693,42	1333479,55	Картометрический метод	2,50	-
12	428691,65	1333476,84	Картометрический метод	2,50	-
13	428673,87	1333489,16	Картометрический метод	2,50	-
14	428663,06	1333500,57	Картометрический метод	2,50	-
15	428639,78	1333516,80	Картометрический метод	2,50	-
16	428621,46	1333528,77	Картометрический метод	2,50	-
17	428621,01	1333527,94	Картометрический метод	2,50	-
18	428605,05	1333537,99	Картометрический метод	2,50	-
19	428596,29	1333554,65	Картометрический метод	2,50	-
20	428580,53	1333565,74	Картометрический метод	2,50	-
21	428576,27	1333559,70	Картометрический метод	2,50	-
22	428560,96	1333563,73	Картометрический метод	2,50	-
23	428523,79	1333590,07	Картометрический метод	2,50	-
24	428526,14	1333595,24	Картометрический метод	2,50	-
25	428495,03	1333616,11	Картометрический метод	2,50	-
26	428490,77	1333618,89	Картометрический метод	2,50	-
27	428496,88	1333633,66	Картометрический метод	2,50	-
28	428459,52	1333661,59	Картометрический метод	2,50	-
29	428442,37	1333671,91	Картометрический метод	2,50	-
30	428428,07	1333637,36	Картометрический метод	2,50	-
31	428417,90	1333606,94	Картометрический метод	2,50	-
32	428406,06	1333573,04	Картометрический метод	2,50	-
33	428398,19	1333546,20	Картометрический метод	2,50	-
34	428395,63	1333535,03	Картометрический метод	2,50	-
35	428395,25	1333533,49	Картометрический метод	2,50	-



Исполнено в соответствии с условиями заказа и обозначениями:

- 1 - кадастровый план территории, сведения о которой подлежат опубликованию в Едином государственном реестре недвижимости
- - сведения о кадастровой территории, включенной в Единый государственный реестр недвижимости для формирования объектов недвижимости

Масштаб 1:17000

Получено _____ Дата к _____ г.

Место для отчета о работе (при наличии) или, если отсутствует, название исполнителя границ объекта

ОПИСАНИЕ МЕСТОПОЛОЖЕНИЯ ГРАНИЦ

Ж-3. Зона застройки среднеэтажными жилыми домами
(от 5 до 8 этажей, включая мансардный)

(наименование объекта местоположение границ, которого описано (далее - объект))

Раздел 1

Сведения об объекте		
№ п/п	Характеристики объекта	Описание характеристик
1	2	3
1	Местоположение объекта	Рязанская область, р-н Рязанский, с/п Турлатовское
2	Площадь объекта ± величина погрешности определения площади (Р ± Дельта Р)	98298кв.м. ± 22кв.м.
3	Иные характеристики объекта	<p>ОКТМО 61634496 ОКАТО 61234896000</p> <p>Основные виды разрешенного использования: - Среднеэтажная жилая застройка "Код 2.5"</p> <p>Вспомогательные виды разрешенного использования: - Оборудованные площадки для занятий спортом "Код 5.1.4" - Парки культуры и отдыха "Код 3.6.2" - Стоянки транспорта общего пользования "Код 7.2.3"</p> <p>Условно разрешенные виды использования: - Малоэтажная многоквартирная жилая застройка "Код 2.1.1" - Хранение автотранспорта "Код 2.7.1" - Коммунальное обслуживание "Код 3.1" - Предоставление коммунальных услуг "Код 3.1.1" - Административные здания организаций, обеспечивающих предоставление коммунальных услуг "Код 3.1.2" - Амбулаторно-поликлиническое обслуживание "Код 3.4.1" - Магазины "Код 4.4"</p>

Раздел 2

Сведения о местоположении границ объекта

1. Система координат МСК-62

2. Сведения о характерных точках границ объекта

Обозначение характерных точек границ	Координаты, м		Метод определения координат характерной точки	Средняя квадратическая погрешность положения характерной точки (Mt), м	Описание обозначения точки на местности (при наличии)
	X	Y			
1	2	3	4	5	6
1	435252,63	1337272,24	Картометрический метод	2,50	-
2	435238,23	1337280,50	Картометрический метод	2,50	-
3	435207,14	1337300,98	Картометрический метод	2,50	-
4	435100,22	1337370,72	Картометрический метод	2,50	-
5	434998,87	1337424,40	Картометрический метод	2,50	-
6	434887,79	1337482,42	Картометрический метод	2,50	-
7	434737,61	1337575,05	Картометрический метод	2,50	-
8	434725,67	1337581,57	Картометрический метод	2,50	-
9	434664,40	1337543,93	Картометрический метод	2,50	-
10	434737,18	1337430,33	Картометрический метод	2,50	-
11	434792,34	1337456,81	Картометрический метод	2,50	-
12	434899,56	1337467,76	Картометрический метод	2,50	-
13	434958,44	1337432,65	Картометрический метод	2,50	-
14	434947,96	1337334,15	Картометрический метод	2,50	-
15	434842,63	1337276,72	Картометрический метод	2,50	-
16	434826,50	1337277,34	Картометрический метод	2,50	-
17	434802,11	1337265,42	Картометрический метод	2,50	-
18	434840,02	1337192,25	Картометрический метод	2,50	-
19	434891,78	1337102,41	Картометрический метод	2,50	-
20	434920,67	1337049,50	Картометрический метод	2,50	-
21	434933,83	1337032,19	Картометрический метод	2,50	-
22	434934,81	1337031,38	Картометрический метод	2,50	-
23	434974,95	1337055,72	Картометрический метод	2,50	-
24	434975,02	1337055,76	Картометрический метод	2,50	-
25	435186,71	1337177,51	Картометрический метод	2,50	-
26	435190,00	1337178,97	Картометрический метод	2,50	-
27	435190,24	1337179,09	Картометрический метод	2,50	-
28	435198,31	1337183,17	Картометрический метод	2,50	-
29	435204,67	1337186,38	Картометрический метод	2,50	-
30	435194,57	1337200,90	Картометрический метод	2,50	-
31	435180,71	1337221,71	Картометрический метод	2,50	-
32	435173,86	1337218,55	Картометрический метод	2,50	-
33	435145,15	1337259,51	Картометрический метод	2,50	-
34	435165,25	1337271,69	Картометрический метод	2,50	-
35	435158,31	1337282,63	Картометрический метод	2,50	-
36	435175,33	1337292,95	Картометрический метод	2,50	-
37	435194,62	1337276,65	Картометрический метод	2,50	-
38	435206,16	1337282,70	Картометрический метод	2,50	-
39	435210,03	1337279,18	Картометрический метод	2,50	-
40	435213,20	1337276,75	Картометрический метод	2,50	-
41	435217,33	1337274,75	Картометрический метод	2,50	-
42	435218,80	1337275,97	Картометрический метод	2,50	-
43	435219,00	1337275,97	Картометрический метод	2,50	-
44	435219,00	1337275,77	Картометрический метод	2,50	-
45	435217,60	1337274,60	Картометрический метод	2,50	-
46	435226,13	1337270,31	Картометрический метод	2,50	-

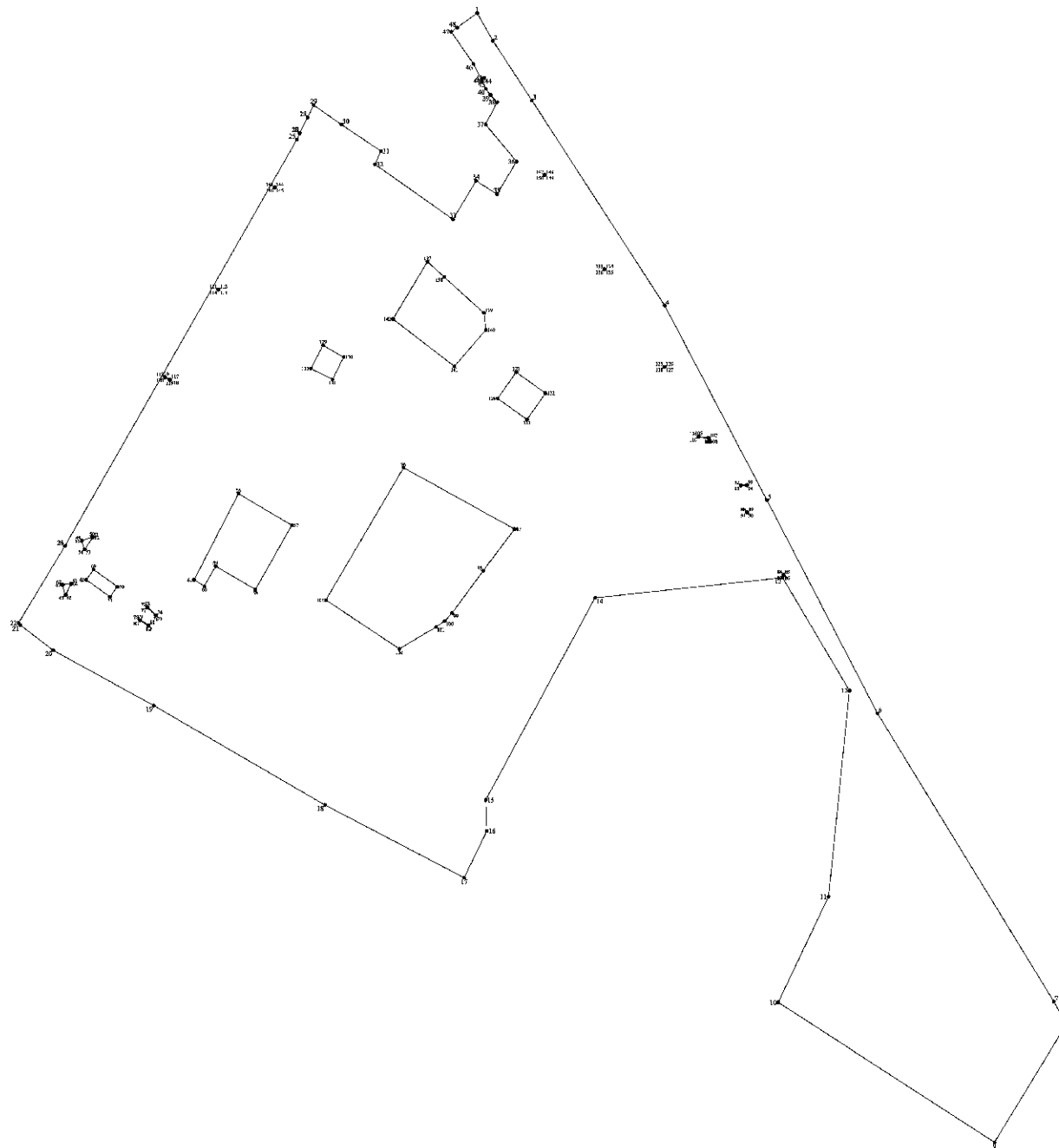
Сведения о местоположении границ объекта

47	435242,94	1337258,59	Картометрический метод	2,50	-
48	435245,08	1337261,68	Картометрический метод	2,50	-
1	435252,63	1337272,24	Картометрический метод	2,50	-
49	434977,79	1337064,61	Картометрический метод	2,50	-
50	434979,46	1337070,01	Картометрический метод	2,50	-
51	434979,46	1337070,21	Картометрический метод	2,50	-
52	434979,26	1337070,21	Картометрический метод	2,50	-
53	434973,28	1337066,18	Картометрический метод	2,50	-
54	434973,28	1337065,98	Картометрический метод	2,50	-
55	434977,59	1337064,61	Картометрический метод	2,50	-
49	434977,79	1337064,61	Картометрический метод	2,50	-
56	435002,19	1337146,84	Картометрический метод	2,50	-
57	434985,77	1337174,85	Картометрический метод	2,50	-
58	434952,29	1337155,79	Картометрический метод	2,50	-
59	434964,47	1337134,84	Картометрический метод	2,50	-
60	434954,08	1337129,00	Картометрический метод	2,50	-
61	434957,31	1337123,58	Картометрический метод	2,50	-
56	435002,19	1337146,84	Картометрический метод	2,50	-
62	434954,82	1337054,41	Картометрический метод	2,50	-
63	434955,41	1337058,96	Картометрический метод	2,50	-
64	434955,21	1337058,96	Картометрический метод	2,50	-
65	434949,53	1337056,10	Картометрический метод	2,50	-
66	434949,53	1337055,90	Картометрический метод	2,50	-
67	434954,62	1337054,41	Картометрический метод	2,50	-
62	434954,82	1337054,41	Картометрический метод	2,50	-
68	434957,32	1337066,97	Картометрический метод	2,50	-
69	434962,66	1337070,79	Картометрический метод	2,50	-
70	434953,81	1337083,23	Картометрический метод	2,50	-
71	434948,49	1337079,42	Картометрический метод	2,50	-
68	434957,32	1337066,97	Картометрический метод	2,50	-
72	434943,04	1337098,93	Картометрический метод	2,50	-
73	434943,04	1337099,13	Картометрический метод	2,50	-
74	434938,93	1337103,66	Картометрический метод	2,50	-
75	434938,73	1337103,66	Картометрический метод	2,50	-
76	434938,73	1337103,46	Картометрический метод	2,50	-
77	434942,84	1337098,93	Картометрический метод	2,50	-
72	434943,04	1337098,93	Картометрический метод	2,50	-
78	434936,33	1337095,09	Картометрический метод	2,50	-
79	434936,33	1337095,29	Картометрический метод	2,50	-
80	434933,70	1337099,76	Картометрический метод	2,50	-
81	434933,50	1337099,76	Картометрический метод	2,50	-
82	434933,50	1337099,56	Картометрический метод	2,50	-
83	434936,13	1337095,09	Картометрический метод	2,50	-
78	434936,33	1337095,09	Картометрический метод	2,50	-
84	434960,02	1337433,03	Картометрический метод	2,50	-
85	434960,02	1337433,23	Картометрический метод	2,50	-
86	434959,82	1337433,24	Картометрический метод	2,50	-
87	434959,82	1337433,04	Картометрический метод	2,50	-
84	434960,02	1337433,03	Картометрический метод	2,50	-
88	434992,55	1337413,94	Картометрический метод	2,50	-
89	434992,56	1337414,14	Картометрический метод	2,50	-
90	434992,36	1337414,15	Картометрический метод	2,50	-
91	434992,35	1337413,95	Картометрический метод	2,50	-

Сведения о местоположении границ объекта

88	434992,55	1337413,94	Картометрический метод	2,50	-
92	435006,64	1337410,64	Картометрический метод	2,50	-
93	435006,74	1337413,87	Картометрический метод	2,50	-
94	435006,54	1337413,87	Картометрический метод	2,50	-
95	435006,44	1337410,64	Картометрический метод	2,50	-
92	435006,64	1337410,64	Картометрический метод	2,50	-
96	435015,77	1337233,60	Картометрический метод	2,50	-
97	434983,76	1337291,86	Картометрический метод	2,50	-
98	434962,08	1337275,41	Картометрический метод	2,50	-
99	434939,98	1337259,09	Картометрический метод	2,50	-
100	434935,91	1337255,18	Картометрический метод	2,50	-
101	434932,79	1337250,65	Картометрический метод	2,50	-
102	434921,37	1337231,36	Картометрический метод	2,50	-
103	434946,80	1337192,77	Картометрический метод	2,50	-
96	435015,77	1337233,60	Картометрический метод	2,50	-
104	435032,01	1337388,33	Картометрический метод	2,50	-
105	435032,01	1337388,53	Картометрический метод	2,50	-
106	435031,23	1337393,40	Картометрический метод	2,50	-
107	435031,15	1337393,93	Картометрический метод	2,50	-
108	435030,95	1337393,93	Картометрический метод	2,50	-
109	435030,96	1337393,73	Картометрический метод	2,50	-
110	435031,81	1337388,32	Картометрический метод	2,50	-
104	435032,01	1337388,33	Картометрический метод	2,50	-
111	435108,68	1337136,28	Картометрический метод	2,50	-
112	435108,69	1337136,48	Картометрический метод	2,50	-
113	435108,49	1337136,48	Картометрический метод	2,50	-
114	435108,48	1337136,28	Картометрический метод	2,50	-
111	435108,68	1337136,28	Картометрический метод	2,50	-
115	435063,01	1337108,20	Картометрический метод	2,50	-
116	435063,02	1337108,40	Картометрический метод	2,50	-
117	435061,78	1337110,91	Картометрический метод	2,50	-
118	435061,58	1337110,91	Картометрический метод	2,50	-
119	435061,58	1337110,71	Картометрический метод	2,50	-
120	435062,81	1337108,20	Картометрический метод	2,50	-
115	435063,01	1337108,20	Картометрический метод	2,50	-
121	435065,52	1337292,75	Картометрический метод	2,50	-
122	435054,56	1337308,14	Картометрический метод	2,50	-
123	435040,86	1337298,36	Картометрический метод	2,50	-
124	435051,82	1337282,97	Картометрический метод	2,50	-
121	435065,52	1337292,75	Картометрический метод	2,50	-
125	435068,43	1337370,49	Картометрический метод	2,50	-
126	435068,42	1337370,69	Картометрический метод	2,50	-
127	435068,22	1337370,69	Картометрический метод	2,50	-
128	435068,23	1337370,49	Картометрический метод	2,50	-
125	435068,43	1337370,49	Картометрический метод	2,50	-
129	435079,52	1337191,27	Картометрический метод	2,50	-
130	435073,38	1337202,13	Картометрический метод	2,50	-
131	435061,76	1337196,27	Картометрический метод	2,50	-
132	435067,42	1337184,88	Картометрический метод	2,50	-
129	435079,52	1337191,27	Картометрический метод	2,50	-
133	435119,22	1337338,98	Картометрический метод	2,50	-
134	435119,23	1337339,18	Картометрический метод	2,50	-

Раздел 4
План границ объекта



Используемые условные знаки и обозначения:

- 1 - характеристика точки контура, сведения о которой позволяют однозначно определить ее на местности
- - существующая часть контура, выходящая в ГИФН сведения о которой достаточны для определения ее местоположения

Подпись: _____ Дата: «___» _____ г.

Место для оттиска печати (при наличии) лица, выполняющего описание местоположения границ объекта

ОПИСАНИЕ МЕСТОПОЛОЖЕНИЯ ГРАНИЦ

ОД. Общественно-деловая зона

(наименование объекта местоположение границ, которого описано (далее - объект))

Раздел 1

Сведения об объекте		
№ п/п	Характеристики объекта	Описание характеристик
1	2	3
1	Местоположение объекта	Рязанская область, р-н Рязанский, с/п Турлатовское
2	Площадь объекта ± величина погрешности определения площади (Р ± Дельта Р)	3031 кв.м. ± 1 кв.м.
3	Иные характеристики объекта	<p>ОКТМО 61634496 ОКАТО 61234896000</p> <p>Основные виды разрешенного использования: - Административные здания организаций, обеспечивающих предоставление коммунальных услуг "Код 3.1.2" - Общежития "Код 3.2.4" - Общественное управление "Код 3.8" - Государственное управление "Код 3.8.1" - Деловое управление "Код 4.1"</p> <p>Вспомогательные виды разрешенного использования: - Оборудованные площадки для занятий спортом "Код 5.1.4" - Парки культуры и отдыха "Код 3.6.2" - Стоянки транспорта общего пользования "Код 7.2.3"</p> <p>Условно разрешенные виды использования: - Хранение автотранспорта "Код 2.5" - Коммунальное обслуживание "Код 3.1" - Предоставление коммунальных услуг "Код 3.1.1" - Административные здания организаций, обеспечивающих предоставление коммунальных услуг "Код 3.1.2" - Амбулаторно-поликлиническое обслуживание "Код 3.4.1" - Магазины "Код 4.4"</p>

Раздел 2

Сведения о местоположении границ объекта


1. Система координат МСК-62

2. Сведения о характерных точках границ объекта

Обозначение характерных точек границ	Координаты, м		Метод определения координат характерной точки	Средняя квадратическая погрешность положения характерной точки (M _t), м	Описание обозначения точки на местности (при наличии)
	X	Y			
1	2	3	4	5	6
1	432692,42	1334568,83	Картометрический метод	2,50	-
2	432691,37	1334579,82	Картометрический метод	2,50	-
3	432690,33	1334590,77	Картометрический метод	2,50	-
4	432687,12	1334600,27	Картометрический метод	2,50	-
5	432686,54	1334621,27	Картометрический метод	2,50	-
6	432666,56	1334620,67	Картометрический метод	2,50	-
7	432638,14	1334620,13	Картометрический метод	2,50	-
8	432634,72	1334618,24	Картометрический метод	2,50	-
9	432630,82	1334616,54	Картометрический метод	2,50	-
10	432632,54	1334568,05	Картометрический метод	2,50	-
11	432656,58	1334566,82	Картометрический метод	2,50	-
1	432692,42	1334568,83	Картометрический метод	2,50	-

3. Сведения о характерных точках части (частей) границы объекта

Обозначение характерных точек части границы	Координаты, м		Метод определения координат характерной точки	Средняя квадратическая погрешность положения характерной точки (M _t), м	Описание обозначения точки на местности (при наличии)
	X	Y			
1	2	3	4	5	6
Часть № -					
-	-	-	-	-	-



Используемые условные знаки и обозначения:

-) - характерная точка контура, сведения о которой привязаны однозначно отнесенным к ней местоположением
- — — — — существующая часть контура, выявленная в СГРН сведениях о которой действительны для определения ее местоположения

Подпись Дата «...» г.

Место для печати печати (при наличии) лица, ответственного за содержание информации о границах объекта

ОПИСАНИЕ МЕСТОПОЛОЖЕНИЯ ГРАНИЦ

ОД-1. Многофункциональная общественно-деловая зона

(наименование объекта местоположение границ, которого описано (далее - объект))

Раздел 1

Сведения об объекте		
№ п/п	Характеристики объекта	Описание характеристик
1	2	3
1	Местоположение объекта	Рязанская область, р-н Рязанский, с/п Турлатовское
2	Площадь объекта ± величина погрешности определения площади (Р ± Дельта Р)	16096кв.м. ± 3кв.м.
3	Иные характеристики объекта	<p>ОКТМО 61634496 ОКАТО 61234896000</p> <p>Основные виды разрешенного использования: - Коммунальное обслуживание "Код 3.1" - Предоставление коммунальных услуг "Код 3.1.1" - Административные здания организаций, обеспечивающих предоставление коммунальных услуг "Код 3.1.2" - Предпринимательство "Код 4.0" - Деловое управление "Код 4.1" - Магазины "Код 4.4" - Общественное питание "Код 4.6" - Гостиничное обслуживание "Код 4.7" - Развлекательные мероприятия "Код 4.8.1" - Автомобильные мойки "Код 4.9.1.3" - Ремонт автомобилей "Код 4.9.1.4"</p> <p>Вспомогательные виды разрешенного использования: - Оборудованные площадки для занятий спортом "Код 5.1.4" - Парки культуры и отдыха "Код 3.6.2" - Стоянки транспорта общего пользования "Код 7.2.3"</p> <p>Условно разрешенные виды использования: - Хранение автотранспорта "Код 2.5" - Амбулаторно-поликлиническое обслуживание "Код 3.4.1" - Заправка транспортных средств "Код 4.9.1.1"</p>

Раздел 2

Сведения о местоположении границ объекта

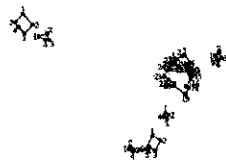
1. Система координат МСК-62

2. Сведения о характерных точках границ объекта

Обозначение характерных точек границ	Координаты, м		Метод определения координат характерной точки	Средняя квадратическая погрешность положения характерной точки (Mt), м	Описание обозначения точки на местности (при наличии)
	X	Y			
1	2	3	4	5	6
ЗУ1					
1	435418,62	1336705,19	Картометрический метод	2,50	-
2	435381,23	1336738,41	Картометрический метод	2,50	-
3	435353,12	1336709,37	Картометрический метод	2,50	-
4	435374,45	1336687,87	Картометрический метод	2,50	-
5	435390,44	1336678,28	Картометрический метод	2,50	-
1	435418,62	1336705,19	Картометрический метод	2,50	-
ЗУ2					
1	435341,91	1336758,50	Картометрический метод	2,50	-
2	435350,88	1336786,71	Картометрический метод	2,50	-
3	435330,79	1336792,94	Картометрический метод	2,50	-
4	435329,54	1336780,91	Картометрический метод	2,50	-
1	435341,91	1336758,50	Картометрический метод	2,50	-
ЗУ3					
1	435277,25	1337360,53	Картометрический метод	2,50	-
2	435285,09	1337373,88	Картометрический метод	2,50	-
3	435268,50	1337383,33	Картометрический метод	2,50	-
4	435260,84	1337370,50	Картометрический метод	2,50	-
5	435266,65	1337367,14	Картометрический метод	2,50	-
6	435272,12	1337363,69	Картометрический метод	2,50	-
1	435277,25	1337360,53	Картометрический метод	2,50	-
ЗУ4					
1	435263,93	1337230,11	Картометрический метод	2,50	-
2	435274,73	1337249,15	Картометрический метод	2,50	-
3	435279,06	1337257,09	Картометрический метод	2,50	-
4	435252,63	1337272,24	Картометрический метод	2,50	-
5	435245,08	1337261,68	Картометрический метод	2,50	-
6	435242,94	1337258,59	Картометрический метод	2,50	-
7	435226,13	1337270,31	Картометрический метод	2,50	-
8	435217,60	1337274,60	Картометрический метод	2,50	-
9	435215,36	1337272,74	Картометрический метод	2,50	-
10	435215,16	1337272,75	Картометрический метод	2,50	-
11	435215,15	1337272,95	Картометрический метод	2,50	-
12	435217,33	1337274,75	Картометрический метод	2,50	-
13	435213,20	1337276,75	Картометрический метод	2,50	-
14	435210,03	1337279,18	Картометрический метод	2,50	-
15	435206,16	1337282,70	Картометрический метод	2,50	-
16	435194,62	1337276,65	Картометрический метод	2,50	-
17	435171,43	1337261,95	Картометрический метод	2,50	-
18	435165,25	1337271,69	Картометрический метод	2,50	-
19	435145,15	1337259,51	Картометрический метод	2,50	-
20	435173,86	1337218,55	Картометрический метод	2,50	-
21	435180,71	1337221,71	Картометрический метод	2,50	-
22	435194,57	1337200,90	Картометрический метод	2,50	-
23	435204,67	1337186,38	Картометрический метод	2,50	-
24	435225,55	1337196,92	Картометрический метод	2,50	-

Сведения о местоположении границ объекта

25	435248,00	1337216,34	Картометрический метод	2,50	-
26	435247,08	1337217,79	Картометрический метод	2,50	-
27	435247,09	1337217,99	Картометрический метод	2,50	-
28	435247,29	1337217,99	Картометрический метод	2,50	-
29	435248,22	1337216,53	Картометрический метод	2,50	-
1	435263,93	1337230,11	Картометрический метод	2,50	-
ЗУ5					
30	435239,96	1337233,96	Картометрический метод	2,50	-
31	435239,96	1337234,16	Картометрический метод	2,50	-
32	435238,11	1337238,27	Картометрический метод	2,50	-
33	435237,91	1337238,28	Картометрический метод	2,50	-
34	435237,92	1337238,08	Картометрический метод	2,50	-
35	435239,76	1337233,96	Картометрический метод	2,50	-
30	435239,96	1337233,96	Картометрический метод	2,50	-
ЗУ6					
1	435079,52	1337191,27	Картометрический метод	2,50	-
2	435073,38	1337202,13	Картометрический метод	2,50	-
3	435061,76	1337196,27	Картометрический метод	2,50	-
4	435067,42	1337184,88	Картометрический метод	2,50	-
1	435079,52	1337191,27	Картометрический метод	2,50	-
ЗУ7					
1	435002,19	1337146,84	Картометрический метод	2,50	-
2	434985,77	1337174,85	Картометрический метод	2,50	-
3	434952,29	1337155,79	Картометрический метод	2,50	-
4	434964,47	1337134,84	Картометрический метод	2,50	-
5	434954,08	1337129,00	Картометрический метод	2,50	-
6	434957,31	1337123,58	Картометрический метод	2,50	-
1	435002,19	1337146,84	Картометрический метод	2,50	-
ЗУ8					
1	431904,84	1334854,35	Картометрический метод	2,50	-
2	431908,54	1334859,02	Картометрический метод	2,50	-
3	431915,68	1334879,21	Картометрический метод	2,50	-
4	431911,06	1334884,49	Картометрический метод	2,50	-
5	431908,94	1334886,91	Картометрический метод	2,50	-
6	431888,83	1334902,46	Картометрический метод	2,50	-
7	431872,66	1334906,56	Картометрический метод	2,50	-
8	431863,51	1334886,32	Картометрический метод	2,50	-
9	431873,07	1334878,25	Картометрический метод	2,50	-
10	431894,55	1334862,09	Картометрический метод	2,50	-
1	431904,84	1334854,35	Картометрический метод	2,50	-
ЗУ9					
1	431905,64	1335222,09	Картометрический метод	2,50	-
2	431906,64	1335242,05	Картометрический метод	2,50	-
3	431879,22	1335265,46	Картометрический метод	2,50	-
4	431872,99	1335270,78	Картометрический метод	2,50	-
5	431855,12	1335274,11	Картометрический метод	2,50	-
6	431849,77	1335243,04	Картометрический метод	2,50	-
7	431859,86	1335239,52	Картометрический метод	2,50	-
8	431872,13	1335230,92	Картометрический метод	2,50	-
1	431905,64	1335222,09	Картометрический метод	2,50	-
ЗУ10					
1	431392,94	1341150,42	Картометрический метод	2,50	-
2	431419,86	1341185,39	Картометрический метод	2,50	-
3	431403,13	1341199,55	Картометрический метод	2,50	-
4	431375,03	1341165,59	Картометрический метод	2,50	-



Используемые условные знаки в обозначении:
• I - характерные точки конфигурации, сведения о которых позволяют однозначно определить ее на местности
----- - ситуационный аспект конфигурации, включенный в КИ ТЭБ сведения о которой действительны для определения ее местоположения

Масштаб: 1:1000

Подпись: _____ Дата: «__» _____ г.

Место для печати (при наличии) знака, соответствующего стандарту использования границ объектов

ОПИСАНИЕ МЕСТОПОЛОЖЕНИЯ ГРАНИЦ

ОД-2. Зона специализированной общественной застройки

(наименование объекта местоположение границ, которого описано (далее - объект))

Раздел 1

Сведения об объекте		
№ п/п	Характеристики объекта	Описание характеристик
1	2	3
1	Местоположение объекта	Рязанская область, р-н Рязанский, с/п Турлатовское
2	Площадь объекта ± величина погрешности определения площади (Р ± Дельта Р)	64329кв.м. ± 14кв.м.
3	Иные характеристики объекта	<p>ОКТМО 61634496 ОКАТО 61234896000</p> <p>Основные виды разрешенного использования:</p> <ul style="list-style-type: none"> - Здравоохранение "Код 3.4" - Амбулаторно-поликлиническое обслуживание "Код 3.4.1" - Стационарное медицинское обслуживание "Код 3.4.2" - Образование и просвещение "Код 3.5" - Дошкольное, начальное и среднее общее образование "Код 3.5.1" - Среднее и высшее профессиональное образование "Код 3.5.2" - Объекты культурно-досуговой деятельности "Код 3.6.1" - Религиозное использование "Код 3.7" - Осуществление религиозных обрядов "Код 3.7.1" - Религиозное управление и образование "Код 3.7.2" - Обеспечение спортивно-зрелищных мероприятий "Код 5.1.1" - Обеспечение занятий спортом в помещениях "Код 5.1.2" - Площадки для занятий спортом "Код 5.1.3" - Оборудованные площадки для занятий спортом "Код 5.1.4" <p>Вспомогательные виды разрешенного использования:</p> <ul style="list-style-type: none"> - Парки культуры и отдыха "Код 3.6.2" - Стоянки транспорта общего пользования "Код 7.2.3" <p>Условно разрешенные виды использования:</p> <ul style="list-style-type: none"> - Хранение автотранспорта "Код 2.5" - Коммунальное обслуживание "Код 3.1" - Предоставление коммунальных услуг "Код 3.1.1" - Административные здания организаций, обеспечивающих предоставление коммунальных услуг "Код 3.1.2" - Амбулаторно-поликлиническое обслуживание "Код 3.4.1" - Заправка транспортных средств "Код 4.9.1.1"

Раздел 2

Сведения о местоположении границ объекта

1. Система координат МСК-62

2. Сведения о характерных точках границ объекта

Обозначение характерных точек границ	Координаты, м		Метод определения координат характерной точки	Средняя квадратическая погрешность положения характерной точки (Mt), м	Описание обозначения точки на местности (при наличии)
	X	Y			
1	2	3	4	5	6
<i>ЗУ1</i>					
1	435293,28	1337371,12	Картометрический метод	2,50	-
2	435295,30	1337377,58	Картометрический метод	2,50	-
3	435315,54	1337443,49	Картометрический метод	2,50	-
4	435328,23	1337486,11	Картометрический метод	2,50	-
5	435327,69	1337488,42	Картометрический метод	2,50	-
6	435240,04	1337524,67	Картометрический метод	2,50	-
7	435183,59	1337418,45	Картометрический метод	2,50	-
8	435252,30	1337378,85	Картометрический метод	2,50	-
9	435255,80	1337384,03	Картометрический метод	2,50	-
10	435256,00	1337384,03	Картометрический метод	2,50	-
11	435256,00	1337383,83	Картометрический метод	2,50	-
12	435252,54	1337378,71	Картометрический метод	2,50	-
13	435257,09	1337376,09	Картометрический метод	2,50	-
14	435261,07	1337383,00	Картометрический метод	2,50	-
15	435264,81	1337380,75	Картометрический метод	2,50	-
16	435267,64	1337385,46	Картометрический метод	2,50	-
1	435293,28	1337371,12	Картометрический метод	2,50	-
<i>ЗУ2</i>					
17	435192,83	1337413,49	Картометрический метод	2,50	-
18	435192,83	1337413,69	Картометрический метод	2,50	-
19	435188,08	1337416,75	Картометрический метод	2,50	-
20	435187,88	1337416,75	Картометрический метод	2,50	-
21	435187,88	1337416,55	Картометрический метод	2,50	-
22	435192,63	1337413,49	Картометрический метод	2,50	-
17	435192,83	1337413,49	Картометрический метод	2,50	-
<i>ЗУ3</i>					
23	435279,93	1337383,07	Картометрический метод	2,50	-
24	435280,13	1337383,07	Картометрический метод	2,50	-
25	435281,79	1337386,47	Картометрический метод	2,50	-
26	435281,79	1337386,67	Картометрический метод	2,50	-
27	435281,59	1337386,67	Картометрический метод	2,50	-
28	435279,93	1337383,27	Картометрический метод	2,50	-
23	435279,93	1337383,07	Картометрический метод	2,50	-
<i>ЗУ4</i>					
1	435123,10	1337246,15	Картометрический метод	2,50	-
2	435115,12	1337254,92	Картометрический метод	2,50	-
3	435096,31	1337275,81	Картометрический метод	2,50	-
4	435087,54	1337276,77	Картометрический метод	2,50	-
5	435068,56	1337260,25	Картометрический метод	2,50	-
6	435093,21	1337228,04	Картометрический метод	2,50	-
1	435123,10	1337246,15	Картометрический метод	2,50	-
<i>ЗУ5</i>					
1	435081,20	1337029,63	Картометрический метод	2,50	-
2	435052,33	1337080,14	Картометрический метод	2,50	-
3	434993,32	1337046,04	Картометрический метод	2,50	-

Сведения о местоположении границ объекта

4	435023,24	1336996,17	Картометрический метод	2,50	-
1	435081,20	1337029,63	Картометрический метод	2,50	-
ЗУ4					
1	435065,52	1337292,75	Картометрический метод	2,50	-
2	435054,56	1337308,14	Картометрический метод	2,50	-
3	435040,86	1337298,36	Картометрический метод	2,50	-
4	435051,82	1337282,97	Картометрический метод	2,50	-
1	435065,52	1337292,75	Картометрический метод	2,50	-
ЗУ5					
1	435015,77	1337233,60	Картометрический метод	2,50	-
2	434983,76	1337291,86	Картометрический метод	2,50	-
3	434962,08	1337275,41	Картометрический метод	2,50	-
4	434939,98	1337259,09	Картометрический метод	2,50	-
5	434935,91	1337255,18	Картометрический метод	2,50	-
6	434932,79	1337250,65	Картометрический метод	2,50	-
7	434921,37	1337231,36	Картометрический метод	2,50	-
8	434946,80	1337192,77	Картометрический метод	2,50	-
1	435015,77	1337233,60	Картометрический метод	2,50	-
ЗУ6					
1	434947,96	1337334,15	Картометрический метод	2,50	-
2	434958,44	1337432,65	Картометрический метод	2,50	-
3	434899,56	1337467,76	Картометрический метод	2,50	-
4	434860,71	1337463,79	Картометрический метод	2,50	-
5	434798,79	1337457,47	Картометрический метод	2,50	-
6	434792,34	1337456,81	Картометрический метод	2,50	-
7	434760,33	1337441,45	Картометрический метод	2,50	-
8	434737,18	1337430,33	Картометрический метод	2,50	-
9	434824,39	1337280,95	Картометрический метод	2,50	-
10	434826,50	1337277,34	Картометрический метод	2,50	-
11	434842,63	1337276,72	Картометрический метод	2,50	-
1	434947,96	1337334,15	Картометрический метод	2,50	-
12	434946,53	1337438,05	Картометрический метод	2,50	-
13	434946,53	1337438,25	Картометрический метод	2,50	-
14	434941,93	1337440,76	Картометрический метод	2,50	-
15	434941,73	1337440,76	Картометрический метод	2,50	-
16	434941,73	1337440,56	Картометрический метод	2,50	-
17	434946,33	1337438,06	Картометрический метод	2,50	-
12	434946,53	1337438,05	Картометрический метод	2,50	-
ЗУ7					
1	434725,67	1337581,57	Картометрический метод	2,50	-
2	434680,39	1337609,52	Картометрический метод	2,50	-
3	434639,03	1337585,26	Картометрический метод	2,50	-
4	434660,48	1337551,81	Картометрический метод	2,50	-
5	434664,40	1337543,93	Картометрический метод	2,50	-
1	434725,67	1337581,57	Картометрический метод	2,50	-
ЗУ8					
1	431810,21	1334921,10	Картометрический метод	2,50	-
2	431828,46	1334963,08	Картометрический метод	2,50	-
3	431833,58	1334991,04	Картометрический метод	2,50	-
4	431833,02	1334993,71	Картометрический метод	2,50	-
5	431784,93	1335027,66	Картометрический метод	2,50	-
6	431740,59	1334948,06	Картометрический метод	2,50	-
1	431810,21	1334921,10	Картометрический метод	2,50	-
7	431826,23	1334975,00	Картометрический метод	2,50	-
8	431826,43	1334975,00	Картометрический метод	2,50	-
9	431827,14	1334978,88	Картометрический метод	2,50	-
10	431827,16	1334979,08	Картометрический метод	2,50	-
11	431826,96	1334979,08	Картометрический метод	2,50	-
12	431826,24	1334975,21	Картометрический метод	2,50	-



Исходные условия земли и обозначения:

- «1» — граница зоны культуры, сведения о которой позволяют однозначно определить её местоположение
- — существующая зона культуры, выделенная в ЕГРН на основе культурного назначения для определения её местоположения

Масштаб 1:10000

Получено _____ Дата и _____ г.

Место для отчета очета (при наличии) оной, осуществляемого владельцем многоцелевой земли объекта

ОПИСАНИЕ МЕСТОПОЛОЖЕНИЯ ГРАНИЦ

II. Производственная зона, зона инженерной и транспортной инфраструктур

(наименование объекта местоположение границ, которого описано (далее - объект))

Раздел 1

Сведения об объекте		
№ п/п	Характеристики объекта	Описание характеристик
1	2	3
1	Местоположение объекта	Рязанская область, р-н Рязанский, с/п Турлатовское
2	Площадь объекта ± величина погрешности определения площади (Р ± Дельта Р)	1382918кв.м. ± 318кв.м.
3	Иные характеристики объекта	<p>ОКТМО 61634496 ОКАТО 61234896000</p> <p>Основные виды разрешенного использования: - Служебные гаражи "Код 4.9" - Объекты дорожного сервиса "Код 4.9.1" - Заправка транспортных средств "Код 4.9.1.1" - Обеспечение дорожного отдыха "Код 4.9.1.2" - Автомобильные мойки "Код 4.9.1.3" - Ремонт автомобилей "Код 4.9.1.4" - Производственная деятельность "Код 6.0" - Недропользование "Код 6.1"</p> <p>Вспомогательные виды разрешенного использования: - Парки культуры и отдыха "Код 3.6.2" - Стоянки транспорта общего пользования "Код 7.2.3"</p> <p>Условно разрешенные виды использования: - Хранение автотранспорта "Код 2.5" - Коммунальное обслуживание "Код 3.1" - Предоставление коммунальных услуг "Код 3.1.1"</p>

Раздел 2

Сведения о местоположении границ объекта

1. Система координат МСК-62

2. Сведения о характерных точках границ объекта

Обозначение характерных точек границ	Координаты, м		Метод определения координат характерной точки	Средняя квадратическая погрешность положения характерной точки (Mt), м	Описание обозначения точки на местности (при наличии)
	X	Y			
1	2	3	4	5	6
<i>ЗУ1</i>					
1	434340,64	1332331,08	Картометрический метод	2,50	-
2	434340,24	1332332,08	Картометрический метод	2,50	-
3	434339,13	1332332,48	Картометрический метод	2,50	-
4	434338,26	1332332,09	Картометрический метод	2,50	-
5	434337,84	1332331,10	Картометрический метод	2,50	-
6	434338,24	1332330,11	Картометрический метод	2,50	-
7	434339,23	1332329,69	Картометрический метод	2,50	-
8	434340,22	1332330,10	Картометрический метод	2,50	-
1	434340,64	1332331,08	Картометрический метод	2,50	-
<i>ЗУ2</i>					
1	434300,06	1332261,47	Картометрический метод	2,50	-
2	434300,47	1332262,45	Картометрический метод	2,50	-
3	434300,07	1332263,44	Картометрический метод	2,50	-
4	434299,08	1332263,86	Картометрический метод	2,50	-
5	434298,09	1332263,46	Картометрический метод	2,50	-
6	434297,67	1332262,47	Картометрический метод	2,50	-
7	434298,08	1332261,48	Картометрический метод	2,50	-
8	434299,06	1332261,06	Картометрический метод	2,50	-
1	434300,06	1332261,47	Картометрический метод	2,50	-
<i>ЗУ3</i>					
1	436412,43	1336443,27	Картометрический метод	2,50	-
2	436418,37	1336449,98	Картометрический метод	2,50	-
3	436451,52	1336487,41	Картометрический метод	2,50	-
4	436377,67	1336558,87	Картометрический метод	2,50	-
5	436365,35	1336570,79	Картометрический метод	2,50	-
6	436362,23	1336573,68	Картометрический метод	2,50	-
7	436332,75	1336540,71	Картометрический метод	2,50	-
8	436339,56	1336522,92	Картометрический метод	2,50	-
9	436345,23	1336508,89	Картометрический метод	2,50	-
10	436347,30	1336502,72	Картометрический метод	2,50	-
11	436356,04	1336494,99	Картометрический метод	2,50	-
1	436412,43	1336443,27	Картометрический метод	2,50	-
12	436359,36	1336564,80	Картометрический метод	2,50	-
13	436360,88	1336566,53	Картометрический метод	2,50	-
14	436359,15	1336568,06	Картометрический метод	2,50	-
15	436357,63	1336566,33	Картометрический метод	2,50	-
12	436359,36	1336564,80	Картометрический метод	2,50	-
16	436366,82	1336558,24	Картометрический метод	2,50	-
17	436368,34	1336559,97	Картометрический метод	2,50	-
18	436366,61	1336561,49	Картометрический метод	2,50	-
19	436365,09	1336559,76	Картометрический метод	2,50	-
16	436366,82	1336558,24	Картометрический метод	2,50	-

Сведения о местоположении границ объекта

ЗУ4

1	436318,92	1336540,19	Картометрический метод	2,50	-
2	436322,91	1336545,38	Картометрический метод	2,50	-
3	436319,38	1336548,10	Картометрический метод	2,50	-
4	436317,06	1336545,08	Картометрический метод	2,50	-
5	436315,39	1336542,91	Картометрический метод	2,50	-
1	436318,92	1336540,19	Картометрический метод	2,50	-

ЗУ5

1	436085,75	1336681,40	Картометрический метод	2,50	-
2	436099,89	1336696,95	Картометрический метод	2,50	-
3	436090,30	1336704,97	Картометрический метод	2,50	-
4	436106,76	1336733,62	Картометрический метод	2,50	-
5	436104,96	1336736,91	Картометрический метод	2,50	-
6	436093,68	1336729,01	Картометрический метод	2,50	-
7	436077,38	1336740,01	Картометрический метод	2,50	-
8	436064,22	1336729,08	Картометрический метод	2,50	-
9	436062,30	1336732,15	Картометрический метод	2,50	-
10	436053,68	1336733,28	Картометрический метод	2,50	-
11	436049,41	1336735,91	Картометрический метод	2,50	-
12	436040,60	1336746,19	Картометрический метод	2,50	-
13	436034,40	1336741,46	Картометрический метод	2,50	-
14	436036,31	1336733,18	Картометрический метод	2,50	-
15	436022,38	1336724,71	Картометрический метод	2,50	-
16	436016,80	1336724,14	Картометрический метод	2,50	-
17	436012,09	1336715,62	Картометрический метод	2,50	-
18	436013,94	1336708,62	Картометрический метод	2,50	-
19	436001,72	1336703,50	Картометрический метод	2,50	-
20	435972,40	1336680,61	Картометрический метод	2,50	-
21	435974,56	1336673,49	Картометрический метод	2,50	-
22	435989,89	1336623,02	Картометрический метод	2,50	-
23	435991,00	1336619,37	Картометрический метод	2,50	-
24	436043,61	1336655,64	Картометрический метод	2,50	-
25	436075,86	1336678,54	Картометрический метод	2,50	-
26	436079,06	1336674,04	Картометрический метод	2,50	-
1	436085,75	1336681,40	Картометрический метод	2,50	-

ЗУ6

1	435489,70	1336723,56	Картометрический метод	2,50	-
2	435503,03	1336750,90	Картометрический метод	2,50	-
3	435460,36	1336782,79	Картометрический метод	2,50	-
4	435451,24	1336794,80	Картометрический метод	2,50	-
5	435450,72	1336805,81	Картометрический метод	2,50	-
6	435456,41	1336823,45	Картометрический метод	2,50	-
7	435444,62	1336827,90	Картометрический метод	2,50	-
8	435446,81	1336833,62	Картометрический метод	2,50	-
9	435414,08	1336848,55	Картометрический метод	2,50	-
10	435413,39	1336848,11	Картометрический метод	2,50	-
11	435402,56	1336841,24	Картометрический метод	2,50	-
12	435397,61	1336829,29	Картометрический метод	2,50	-
13	435380,52	1336788,08	Картометрический метод	2,50	-
14	435379,64	1336788,55	Картометрический метод	2,50	-
15	435378,85	1336786,98	Картометрический метод	2,50	-
16	435375,68	1336780,70	Картометрический метод	2,50	-
17	435375,59	1336780,51	Картометрический метод	2,50	-
18	435371,86	1336773,10	Картометрический метод	2,50	-
19	435371,75	1336772,87	Картометрический метод	2,50	-
20	435371,54	1336772,46	Картометрический метод	2,50	-
21	435369,49	1336768,31	Картометрический метод	2,50	-
22	435368,31	1336765,89	Картометрический метод	2,50	-
23	435360,37	1336749,72	Картометрический метод	2,50	-
24	435387,24	1336735,34	Картометрический метод	2,50	-
25	435396,36	1336730,39	Картометрический метод	2,50	-

Сведения о местоположении границ объекта

26	435407,18	1336724,80	Картометрический метод	2,50	-
27	435430,95	1336728,70	Картометрический метод	2,50	-
28	435437,53	1336729,73	Картометрический метод	2,50	-
29	435444,58	1336728,66	Картометрический метод	2,50	-
30	435449,04	1336731,79	Картометрический метод	2,50	-
31	435478,76	1336727,82	Картометрический метод	2,50	-
1	435489,70	1336723,56	Картометрический метод	2,50	-
32	435367,38	1336753,56	Картометрический метод	2,50	-
33	435366,52	1336754,12	Картометрический метод	2,50	-
34	435364,13	1336750,63	Картометрический метод	2,50	-
35	435364,94	1336750,06	Картометрический метод	2,50	-
32	435367,38	1336753,56	Картометрический метод	2,50	-
36	435379,80	1336785,21	Картометрический метод	2,50	-
37	435380,19	1336786,13	Картометрический метод	2,50	-
38	435379,27	1336786,52	Картометрический метод	2,50	-
39	435378,89	1336785,61	Картометрический метод	2,50	-
36	435379,80	1336785,21	Картометрический метод	2,50	-
40	435389,48	1336739,11	Картометрический метод	2,50	-
41	435385,62	1336741,66	Картометрический метод	2,50	-
42	435385,10	1336740,91	Картометрический метод	2,50	-
43	435388,92	1336738,28	Картометрический метод	2,50	-
40	435389,48	1336739,11	Картометрический метод	2,50	-
ЗУ7					
1	435408,08	1337299,57	Картометрический метод	2,50	-
2	435417,09	1337314,42	Картометрический метод	2,50	-
3	435417,90	1337313,91	Картометрический метод	2,50	-
4	435419,75	1337316,80	Картометрический метод	2,50	-
5	435424,59	1337325,19	Картометрический метод	2,50	-
6	435429,29	1337333,56	Картометрический метод	2,50	-
7	435450,75	1337371,82	Картометрический метод	2,50	-
8	435456,11	1337381,38	Картометрический метод	2,50	-
9	435459,03	1337386,95	Картометрический метод	2,50	-
10	435459,91	1337388,90	Картометрический метод	2,50	-
11	435460,28	1337391,47	Картометрический метод	2,50	-
12	435453,34	1337394,33	Картометрический метод	2,50	-
13	435455,85	1337402,07	Картометрический метод	2,50	-
14	435430,34	1337408,80	Картометрический метод	2,50	-
15	435392,48	1337419,48	Картометрический метод	2,50	-
16	435386,79	1337421,09	Картометрический метод	2,50	-
17	435387,92	1337426,31	Картометрический метод	2,50	-
18	435383,58	1337432,58	Картометрический метод	2,50	-
19	435370,64	1337444,99	Картометрический метод	2,50	-
20	435352,64	1337450,01	Картометрический метод	2,50	-
21	435340,79	1337409,41	Картометрический метод	2,50	-
22	435332,80	1337382,02	Картометрический метод	2,50	-
23	435331,46	1337382,41	Картометрический метод	2,50	-
24	435325,98	1337363,13	Картометрический метод	2,50	-
25	435324,30	1337356,98	Картометрический метод	2,50	-
26	435318,86	1337338,21	Картометрический метод	2,50	-
27	435318,82	1337338,05	Картометрический метод	2,50	-
28	435318,80	1337328,42	Картометрический метод	2,50	-
29	435337,43	1337311,75	Картометрический метод	2,50	-
30	435380,95	1337286,50	Картометрический метод	2,50	-
31	435392,62	1337301,45	Картометрический метод	2,50	-
32	435396,09	1337303,20	Картометрический метод	2,50	-
1	435408,08	1337299,57	Картометрический метод	2,50	-
ЗУ8					
1	434624,79	1332879,94	Картометрический метод	2,50	-

Сведения о местоположении границ объекта

2	434657,62	1332922,50	Картометрический метод	2,50	-
3	434667,19	1332935,60	Картометрический метод	2,50	-
4	434710,63	1332995,07	Картометрический метод	2,50	-
5	434707,09	1332999,63	Картометрический метод	2,50	-
6	434717,13	1333013,42	Картометрический метод	2,50	-
7	434730,13	1333031,27	Картометрический метод	2,50	-
8	434709,55	1333047,98	Картометрический метод	2,50	-
9	434702,51	1333053,76	Картометрический метод	2,50	-
10	434676,73	1333074,98	Картометрический метод	2,50	-
11	434677,40	1333093,38	Картометрический метод	2,50	-
12	434580,68	1333095,76	Картометрический метод	2,50	-
13	434542,07	1333059,82	Картометрический метод	2,50	-
14	434521,16	1333028,85	Картометрический метод	2,50	-
15	434506,13	1332999,64	Картометрический метод	2,50	-
16	434490,39	1332880,32	Картометрический метод	2,50	-
17	434492,59	1332869,02	Картометрический метод	2,50	-
18	434518,10	1332872,13	Картометрический метод	2,50	-
19	434549,57	1332879,00	Картометрический метод	2,50	-
20	434566,31	1332875,97	Картометрический метод	2,50	-
21	434577,74	1332865,84	Картометрический метод	2,50	-
22	434584,68	1332852,60	Картометрический метод	2,50	-
23	434594,84	1332863,76	Картометрический метод	2,50	-
24	434596,58	1332865,69	Картометрический метод	2,50	-
1	434624,79	1332879,94	Картометрический метод	2,50	-
ЗУ9					
1	434464,44	1332861,44	Картометрический метод	2,50	-
2	434470,81	1332862,67	Картометрический метод	2,50	-
3	434470,85	1332862,68	Картометрический метод	2,50	-
4	434470,85	1332862,69	Картометрический метод	2,50	-
5	434470,30	1332875,72	Картометрический метод	2,50	-
6	434465,39	1332907,39	Картометрический метод	2,50	-
7	434463,82	1332938,03	Картометрический метод	2,50	-
8	434471,25	1332978,50	Картометрический метод	2,50	-
9	434480,76	1333009,43	Картометрический метод	2,50	-
10	434495,85	1333046,99	Картометрический метод	2,50	-
11	434510,78	1333077,47	Картометрический метод	2,50	-
12	434515,91	1333085,72	Картометрический метод	2,50	-
13	434480,91	1333080,29	Картометрический метод	2,50	-
14	434470,14	1333069,25	Картометрический метод	2,50	-
15	434453,27	1333046,34	Картометрический метод	2,50	-
16	434449,09	1333036,15	Картометрический метод	2,50	-
17	434441,54	1333014,40	Картометрический метод	2,50	-
18	434439,60	1332986,18	Картометрический метод	2,50	-
19	434461,35	1332874,08	Картометрический метод	2,50	-
20	434464,44	1332861,45	Картометрический метод	2,50	-
1	434464,44	1332861,44	Картометрический метод	2,50	-
ЗУ10					
1	434511,59	1332146,66	Картометрический метод	2,50	-
2	434513,88	1332147,17	Картометрический метод	2,50	-
3	434507,50	1332181,20	Картометрический метод	2,50	-
4	434509,42	1332161,41	Картометрический метод	2,50	-
1	434511,59	1332146,66	Картометрический метод	2,50	-
ЗУ11					
1	434252,49	1331203,63	Картометрический метод	2,50	-
2	434243,03	1331359,40	Картометрический метод	2,50	-
3	434150,72	1331793,54	Картометрический метод	2,50	-
4	434167,06	1331855,63	Картометрический метод	2,50	-
5	434167,44	1331991,32	Картометрический метод	2,50	-
6	434395,92	1332036,32	Картометрический метод	2,50	-
7	434380,93	1332117,41	Картометрический метод	2,50	-
8	434459,75	1332135,05	Картометрический метод	2,50	-

Сведения о местоположении границ объекта

9	434456,48	1332148,93	Картометрический метод	2,50	-
10	434445,27	1332207,78	Картометрический метод	2,50	-
11	434442,25	1332226,59	Картометрический метод	2,50	-
12	434441,24	1332240,37	Картометрический метод	2,50	-
13	434455,52	1332254,82	Картометрический метод	2,50	-
14	434471,36	1332259,19	Картометрический метод	2,50	-
15	434481,88	1332257,51	Картометрический метод	2,50	-
16	434493,63	1332246,42	Картометрический метод	2,50	-
17	434498,34	1332228,94	Картометрический метод	2,50	-
18	434498,73	1332227,89	Картометрический метод	2,50	-
19	434487,80	1332286,17	Картометрический метод	2,50	-
20	434471,24	1332278,36	Картометрический метод	2,50	-
21	434452,59	1332272,53	Картометрический метод	2,50	-
22	434451,55	1332278,20	Картометрический метод	2,50	-
23	434397,71	1332268,95	Картометрический метод	2,50	-
24	434397,19	1332272,70	Картометрический метод	2,50	-
25	434277,18	1332251,88	Картометрический метод	2,50	-
26	434278,34	1332245,20	Картометрический метод	2,50	-
27	434095,52	1332209,55	Картометрический метод	2,50	-
28	433988,51	1332190,46	Картометрический метод	2,50	-
29	433969,69	1332186,69	Картометрический метод	2,50	-
30	433972,41	1332173,20	Картометрический метод	2,50	-
31	433994,37	1332054,97	Картометрический метод	2,50	-
32	434001,68	1332008,47	Картометрический метод	2,50	-
33	433919,51	1331991,08	Картометрический метод	2,50	-
34	433884,14	1331983,91	Картометрический метод	2,50	-
35	433871,94	1331981,75	Картометрический метод	2,50	-
36	433797,14	1331967,60	Картометрический метод	2,50	-
37	433776,61	1332028,12	Картометрический метод	2,50	-
38	433691,58	1332028,12	Картометрический метод	2,50	-
39	433611,53	1332025,36	Картометрический метод	2,50	-
40	433584,13	1332141,94	Картометрический метод	2,50	-
41	433506,21	1332124,96	Картометрический метод	2,50	-
42	433489,94	1332199,12	Картометрический метод	2,50	-
43	433489,74	1332200,09	Картометрический метод	2,50	-
44	433491,10	1332200,08	Картометрический метод	2,50	-
45	433491,11	1332202,08	Картометрический метод	2,50	-
46	433489,33	1332202,10	Картометрический метод	2,50	-
47	433485,67	1332220,07	Картометрический метод	2,50	-
48	433661,57	1332261,68	Картометрический метод	2,50	-
49	433653,62	1332302,63	Картометрический метод	2,50	-
50	433796,92	1332338,50	Картометрический метод	2,50	-
51	433787,47	1332373,34	Картометрический метод	2,50	-
52	433891,86	1332401,38	Картометрический метод	2,50	-
53	433935,14	1332412,98	Картометрический метод	2,50	-
54	433941,05	1332414,57	Картометрический метод	2,50	-
55	433957,26	1332349,56	Картометрический метод	2,50	-
56	433964,01	1332315,22	Картометрический метод	2,50	-
57	434086,71	1332334,56	Картометрический метод	2,50	-
58	434081,23	1332368,94	Картометрический метод	2,50	-
59	434090,28	1332370,83	Картометрический метод	2,50	-
60	434210,30	1332396,03	Картометрический метод	2,50	-
61	434245,83	1332403,52	Картометрический метод	2,50	-
62	434331,35	1332421,54	Картометрический метод	2,50	-
63	434421,94	1332440,02	Картометрический метод	2,50	-
64	434402,46	1332538,01	Картометрический метод	2,50	-
65	434434,81	1332544,72	Картометрический метод	2,50	-
66	434472,21	1332356,65	Картометрический метод	2,50	-
67	434487,80	1332286,17	Картометрический метод	2,50	-
68	434386,41	1332834,88	Картометрический метод	2,50	-
69	434425,05	1332846,16	Картометрический метод	2,50	-

Сведения о местоположении границ объекта


70	434448,43	1332858,34	Картометрический метод	2,50	-
71	434448,47	1332858,35	Картометрический метод	2,50	-
72	434448,46	1332858,36	Картометрический метод	2,50	-
73	434443,84	1332869,19	Картометрический метод	2,50	-
74	434428,12	1332949,63	Картометрический метод	2,50	-
75	434418,85	1332993,67	Картометрический метод	2,50	-
76	434402,69	1333068,17	Картометрический метод	2,50	-
77	434304,79	1333052,99	Картометрический метод	2,50	-
78	434078,76	1333017,95	Картометрический метод	2,50	-
79	433979,70	1332764,38	Картометрический метод	2,50	-
80	433867,56	1332711,84	Картометрический метод	2,50	-
81	433845,21	1332695,04	Картометрический метод	2,50	-
82	433832,64	1332677,68	Картометрический метод	2,50	-
83	433784,19	1332576,00	Картометрический метод	2,50	-
84	433639,00	1332404,50	Картометрический метод	2,50	-
85	433538,31	1332317,36	Картометрический метод	2,50	-
86	433350,92	1332278,26	Картометрический метод	2,50	-
87	433310,07	1332152,73	Картометрический метод	2,50	-
88	433219,42	1332113,88	Картометрический метод	2,50	-
89	432908,64	1332277,75	Картометрический метод	2,50	-
90	432891,64	1332191,16	Картометрический метод	2,50	-
91	432814,93	1332113,27	Картометрический метод	2,50	-
92	432972,33	1332054,60	Картометрический метод	2,50	-
93	433164,22	1331931,54	Картометрический метод	2,50	-
94	433395,94	1331929,29	Картометрический метод	2,50	-
95	433804,76	1331794,46	Картометрический метод	2,50	-
96	434003,26	1331845,65	Картометрический метод	2,50	-
97	434041,56	1331711,40	Картометрический метод	2,50	-
98	434084,40	1331459,35	Картометрический метод	2,50	-
99	434048,62	1331258,10	Картометрический метод	2,50	-
1	434252,49	1331203,63	Картометрический метод	2,50	-
100	434424,28	1332597,69	Картометрический метод	2,50	-
101	434416,11	1332639,49	Картометрический метод	2,50	-
102	434381,29	1332813,77	Картометрический метод	2,50	-
103	434346,02	1332796,55	Картометрический метод	2,50	-
104	434309,46	1332795,17	Картометрический метод	2,50	-
105	434273,93	1332784,48	Картометрический метод	2,50	-
106	434268,30	1332788,89	Картометрический метод	2,50	-
107	434264,38	1332785,84	Картометрический метод	2,50	-
108	434247,86	1332782,12	Картометрический метод	2,50	-
109	434231,19	1332778,36	Картометрический метод	2,50	-
110	434227,02	1332778,60	Картометрический метод	2,50	-
111	434203,12	1332779,95	Картометрический метод	2,50	-
112	434165,96	1332782,06	Картометрический метод	2,50	-
113	434165,91	1332781,13	Картометрический метод	2,50	-
114	434117,70	1332783,92	Картометрический метод	2,50	-
115	434109,50	1332773,75	Картометрический метод	2,50	-
116	434194,57	1332716,84	Картометрический метод	2,50	-
117	434218,18	1332702,73	Картометрический метод	2,50	-
118	434245,34	1332686,50	Картометрический метод	2,50	-
119	434269,81	1332671,87	Картометрический метод	2,50	-
120	434300,08	1332653,78	Картометрический метод	2,50	-
121	434394,04	1332591,65	Картометрический метод	2,50	-
100	434424,28	1332597,69	Картометрический метод	2,50	-
122	432895,93	1332157,07	Картометрический метод	2,50	-
123	432895,93	1332158,07	Картометрический метод	2,50	-
124	432894,94	1332158,08	Картометрический метод	2,50	-
125	432894,92	1332157,07	Картометрический метод	2,50	-
122	432895,93	1332157,07	Картометрический метод	2,50	-

Сведения о местоположении границ объекта

126	432928,91	1332213,35	Картометрический метод	2,50	-
127	432928,92	1332215,35	Картометрический метод	2,50	-
128	432926,92	1332215,37	Картометрический метод	2,50	-
129	432926,91	1332213,37	Картометрический метод	2,50	-
126	432928,91	1332213,35	Картометрический метод	2,50	-
130	433210,78	1332088,42	Картометрический метод	2,50	-
131	433211,93	1332094,76	Картометрический метод	2,50	-
132	433209,96	1332095,11	Картометрический метод	2,50	-
133	433204,83	1332091,19	Картометрический метод	2,50	-
134	433204,57	1332089,23	Картометрический метод	2,50	-
130	433210,78	1332088,42	Картометрический метод	2,50	-
135	433254,73	1332105,77	Картометрический метод	2,50	-
136	433254,74	1332107,76	Картометрический метод	2,50	-
137	433252,73	1332107,77	Картометрический метод	2,50	-
138	433252,72	1332105,78	Картометрический метод	2,50	-
135	433254,73	1332105,77	Картометрический метод	2,50	-
139	433309,99	1332127,79	Картометрический метод	2,50	-
140	433310,00	1332129,78	Картометрический метод	2,50	-
141	433307,99	1332129,80	Картометрический метод	2,50	-
142	433307,98	1332127,81	Картометрический метод	2,50	-
139	433309,99	1332127,79	Картометрический метод	2,50	-
143	433354,31	1332145,29	Картометрический метод	2,50	-
144	433354,32	1332147,30	Картометрический метод	2,50	-
145	433352,32	1332147,31	Картометрический метод	2,50	-
143	433354,31	1332145,29	Картометрический метод	2,50	-
146	433557,05	1332014,62	Картометрический метод	2,50	-
147	433559,69	1332020,44	Картометрический метод	2,50	-
148	433559,96	1332033,14	Картометрический метод	2,50	-
149	433544,46	1332100,48	Картометрический метод	2,50	-
150	433538,79	1332112,52	Картометрический метод	2,50	-
151	433534,03	1332114,90	Картометрический метод	2,50	-
152	433526,62	1332114,90	Картометрический метод	2,50	-
153	433510,06	1332112,38	Картометрический метод	2,50	-
154	433506,05	1332110,83	Картометрический метод	2,50	-
155	433495,40	1332112,78	Картометрический метод	2,50	-
156	433488,26	1332112,52	Картометрический метод	2,50	-
157	433479,00	1332112,52	Картометрический метод	2,50	-
158	433466,56	1332110,40	Картометрический метод	2,50	-
159	433451,83	1332104,80	Картометрический метод	2,50	-
160	433445,24	1332101,99	Картометрический метод	2,50	-
161	433436,40	1332098,23	Картометрический метод	2,50	-
162	433426,61	1332088,17	Картометрический метод	2,50	-
163	433426,34	1332079,44	Картометрический метод	2,50	-
164	433427,40	1332070,18	Картометрический метод	2,50	-
165	433431,90	1332054,04	Картометрический метод	2,50	-
166	433436,40	1332042,14	Картометрический метод	2,50	-
167	433446,56	1332011,84	Картометрический метод	2,50	-
168	433450,83	1332000,59	Картометрический метод	2,50	-
169	433457,04	1331994,25	Картометрический метод	2,50	-
170	433467,89	1331992,92	Картометрический метод	2,50	-
171	433482,44	1331994,78	Картометрический метод	2,50	-
172	433496,46	1331995,57	Картометрический метод	2,50	-
173	433531,65	1332002,71	Картометрический метод	2,50	-
174	433552,55	1332009,59	Картометрический метод	2,50	-
146	433557,05	1332014,62	Картометрический метод	2,50	-

Сведения о местоположении границ объекта

175	434349,28	1332158,92	Картометрический метод	2,50	-
176	434349,70	1332159,91	Картометрический метод	2,50	-
177	434349,30	1332160,90	Картометрический метод	2,50	-
178	434348,31	1332161,32	Картометрический метод	2,50	-
179	434347,33	1332160,91	Картометрический метод	2,50	-
180	434346,91	1332159,93	Картометрический метод	2,50	-
181	434347,31	1332158,94	Картометрический метод	2,50	-
182	434348,29	1332158,53	Картометрический метод	2,50	-
175	434349,28	1332158,92	Картометрический метод	2,50	-
ЗУ12					
1	434431,75	1333000,28	Картометрический метод	2,50	-
2	434433,19	1333020,83	Картометрический метод	2,50	-
3	434449,95	1333060,24	Картометрический метод	2,50	-
4	434465,20	1333077,86	Картометрический метод	2,50	-
5	434419,38	1333070,75	Картометрический метод	2,50	-
1	434431,75	1333000,28	Картометрический метод	2,50	-
ЗУ13					
1	433449,86	1337655,86	Картометрический метод	2,50	-
2	433389,36	1337742,32	Картометрический метод	2,50	-
3	433417,07	1337789,64	Картометрический метод	2,50	-
4	433460,46	1337873,34	Картометрический метод	2,50	-
5	433409,05	1338106,15	Картометрический метод	2,50	-
6	433152,59	1338233,20	Картометрический метод	2,50	-
7	433020,29	1338227,00	Картометрический метод	2,50	-
8	432846,53	1338199,41	Картометрический метод	2,50	-
9	432786,21	1338268,82	Картометрический метод	2,50	-
10	432617,41	1338220,01	Картометрический метод	2,50	-
11	432594,21	1338011,92	Картометрический метод	2,50	-
12	432647,32	1337924,74	Картометрический метод	2,50	-
13	432866,13	1337871,18	Картометрический метод	2,50	-
14	432956,93	1337736,23	Картометрический метод	2,50	-
15	433064,78	1337678,47	Картометрический метод	2,50	-
16	433240,02	1337664,33	Картометрический метод	2,50	-
17	433323,69	1337600,76	Картометрический метод	2,50	-
18	433365,08	1337598,52	Картометрический метод	2,50	-
19	433389,54	1337638,56	Картометрический метод	2,50	-
1	433449,86	1337655,86	Картометрический метод	2,50	-
ЗУ14					
1	433448,35	1338279,46	Картометрический метод	2,50	-
2	433322,95	1338461,96	Картометрический метод	2,50	-
3	433085,21	1338308,36	Картометрический метод	2,50	-
4	433319,95	1338196,01	Картометрический метод	2,50	-
1	433448,35	1338279,46	Картометрический метод	2,50	-
ЗУ15					
1	432891,22	1339697,51	Картометрический метод	2,50	-
2	432819,10	1339775,08	Картометрический метод	2,50	-
3	432773,97	1339763,64	Картометрический метод	2,50	-
4	432725,62	1339751,38	Картометрический метод	2,50	-
5	432838,91	1339647,86	Картометрический метод	2,50	-
1	432891,22	1339697,51	Картометрический метод	2,50	-
ЗУ16					
1	431655,04	1340783,25	Картометрический метод	2,50	-
2	431754,75	1340901,06	Картометрический метод	2,50	-
3	431754,76	1340901,07	Картометрический метод	2,50	-
4	431449,53	1341159,60	Картометрический метод	2,50	-
5	431446,29	1341159,23	Картометрический метод	2,50	-
6	431433,93	1341157,81	Картометрический метод	2,50	-
7	431409,96	1341095,52	Картометрический метод	2,50	-
8	431402,27	1341075,54	Картометрический метод	2,50	-
9	431382,95	1341010,87	Картометрический метод	2,50	-



Исполнение условий zoning и обременения:

- 1 - характеристика границ зонирования, с которой невозможно продолжать объект за его пределами
- - граница зонирования, с которой возможно в БУРН повлиять на категорию достаточности для определения её соответствия

Подпись: _____ Дата: «...» г.

Место для печати плана (при наличии) лица, состоящего в качестве участника управления объектом

ОПИСАНИЕ МЕСТОПОЛОЖЕНИЯ ГРАНИЦ

П-1. Производственная зона

(наименование объекта местоположение границ, которого описано (далее - объект))

Раздел 1

Сведения об объекте		
№ п/п	Характеристики объекта	Описание характеристик
1	2	3
1	Местоположение объекта	Рязанская область, р-н Рязанский, с/п Турлатовское
2	Площадь объекта ± величина погрешности определения площади (Р ± Дельта Р)	2358539кв.м. ± 542кв.м.
3	Иные характеристики объекта	<p>ОКТМО 61634496 ОКАТО 61234896000</p> <p>Основные виды разрешенного использования:</p> <ul style="list-style-type: none"> - Питомники "Код 1.17" - Коммунальное обслуживание "Код 3.1" - Предоставление коммунальных услуг "Код 3.1.1" - Административные здания организаций, обеспечивающих предоставление коммунальных услуг "Код 3.1.2" - Проведение научных исследований "Код 3.9.2" - Проведение научных испытаний "Код 3.9.3" - Предпринимательство "Код 4.0" - Деловое управление "Код 4.1" - Общественное питание "Код 4.6" - Служебные гаражи "Код 4.9" - Обеспечение дорожного отдыха "Код 4.9.1.2" - Автомобильные мойки "Код 4.9.1.3" - Ремонт автомобилей "Код 4.9.1.4" - Производственная деятельность "Код 6.0" - Легкая промышленность "Код 6.3" - Фармацевтическая промышленность "Код 6.3.1" - Строительная промышленность "Код 6.6" - Энергетика "Код 6.7" - Складские площадки "Код 6.9.1" - Научно-производственная деятельность "Код 6.12" - Автомобильный транспорт "Код 7.2" - Благоустройство территории "Код 12.02" - Специальная деятельность "Код 12.2" <p>Вспомогательные виды разрешенного использования:</p> <ul style="list-style-type: none"> - Парки культуры и отдыха "Код 3.6.2" <p>Условно разрешенные виды использования:</p> <ul style="list-style-type: none"> - Хранение автотранспорта "Код 2.5"

Раздел 2

Сведения о местоположении границ объекта

1. Система координат МСК-62

2. Сведения о характерных точках границ объекта

Обозначение характерных точек границ	Координаты, м		Метод определения координат характерной точки	Средняя квадратическая погрешность положения характерной точки (Mt), м	Описание обозначения точки на местности (при наличии)
	X	Y			
1	2	3	4	5	6
<i>ЗУ1</i>					
1	436492,43	1336143,88	Картометрический метод	2,50	-
2	436546,00	1336242,39	Картометрический метод	2,50	-
3	436607,20	1336355,39	Картометрический метод	2,50	-
4	436601,63	1336360,03	Картометрический метод	2,50	-
5	436592,79	1336367,39	Картометрический метод	2,50	-
6	436556,05	1336397,99	Картометрический метод	2,50	-
7	436556,04	1336397,99	Картометрический метод	2,50	-
8	436501,95	1336443,04	Картометрический метод	2,50	-
9	436496,44	1336447,63	Картометрический метод	2,50	-
10	436463,29	1336410,20	Картометрический метод	2,50	-
11	436450,73	1336394,60	Картометрический метод	2,50	-
12	436348,15	1336485,74	Картометрический метод	2,50	-
13	436275,27	1336400,31	Картометрический метод	2,50	-
14	436240,16	1336359,17	Картометрический метод	2,50	-
15	436350,59	1336264,93	Картометрический метод	2,50	-
1	436492,43	1336143,88	Картометрический метод	2,50	-
16	436461,45	1336396,61	Картометрический метод	2,50	-
17	436462,82	1336398,46	Картометрический метод	2,50	-
18	436460,97	1336399,83	Картометрический метод	2,50	-
19	436459,60	1336397,98	Картометрический метод	2,50	-
16	436461,45	1336396,61	Картометрический метод	2,50	-
20	436499,48	1336382,69	Картометрический метод	2,50	-
21	436500,21	1336384,88	Картометрический метод	2,50	-
22	436498,03	1336385,60	Картометрический метод	2,50	-
23	436497,30	1336383,42	Картометрический метод	2,50	-
20	436499,48	1336382,69	Картометрический метод	2,50	-
24	436549,02	1336366,21	Картометрический метод	2,50	-
25	436549,73	1336368,39	Картометрический метод	2,50	-
26	436547,55	1336369,12	Картометрический метод	2,50	-
27	436546,83	1336366,92	Картометрический метод	2,50	-
24	436549,02	1336366,21	Картометрический метод	2,50	-
28	436582,85	1336353,33	Картометрический метод	2,50	-
29	436585,44	1336360,95	Картометрический метод	2,50	-
30	436578,07	1336363,47	Картометрический метод	2,50	-
31	436575,46	1336355,84	Картометрический метод	2,50	-
28	436582,85	1336353,33	Картометрический метод	2,50	-
<i>ЗУ2</i>					
1	435858,74	1336775,55	Картометрический метод	2,50	-
2	435853,33	1336791,82	Картометрический метод	2,50	-
3	435863,22	1336809,98	Картометрический метод	2,50	-
4	435734,87	1336885,22	Картометрический метод	2,50	-

Сведения о местоположении границ объекта

5	435700,82	1336801,49	Картометрический метод	2,50	-
6	435741,45	1336699,44	Картометрический метод	2,50	-
7	435768,30	1336716,86	Картометрический метод	2,50	-
8	435853,73	1336772,30	Картометрический метод	2,50	-
1	435858,74	1336775,55	Картометрический метод	2,50	-
ЗУ3					
1	435458,66	1333344,44	Картометрический метод	2,50	-
2	435404,00	1333330,86	Картометрический метод	2,50	-
3	435397,52	1333329,25	Картометрический метод	2,50	-
4	435391,28	1333359,19	Картометрический метод	2,50	-
5	435388,20	1333358,56	Картометрический метод	2,50	-
6	434914,78	1333262,77	Картометрический метод	2,50	-
7	434913,60	1333262,53	Картометрический метод	2,50	-
8	434908,37	1333259,39	Картометрический метод	2,50	-
9	434907,57	1333258,97	Картометрический метод	2,50	-
10	434876,58	1333241,37	Картометрический метод	2,50	-
11	434722,07	1333152,04	Картометрический метод	2,50	-
12	434693,74	1333115,16	Картометрический метод	2,50	-
13	434677,40	1333093,38	Картометрический метод	2,50	-
14	434676,73	1333074,98	Картометрический метод	2,50	-
15	434702,51	1333053,76	Картометрический метод	2,50	-
16	434709,55	1333047,98	Картометрический метод	2,50	-
17	434730,13	1333031,27	Картометрический метод	2,50	-
18	434717,13	1333013,42	Картометрический метод	2,50	-
19	434707,09	1332999,63	Картометрический метод	2,50	-
20	434710,63	1332995,07	Картометрический метод	2,50	-
21	434667,19	1332935,60	Картометрический метод	2,50	-
22	434657,62	1332922,50	Картометрический метод	2,50	-
23	434663,22	1332917,40	Картометрический метод	2,50	-
24	434698,33	1332926,20	Картометрический метод	2,50	-
25	434792,49	1332943,40	Картометрический метод	2,50	-
26	434790,63	1332951,56	Картометрический метод	2,50	-
27	434846,02	1332965,24	Картометрический метод	2,50	-
28	434849,91	1332970,01	Картометрический метод	2,50	-
29	434902,73	1332980,56	Картометрический метод	2,50	-
30	435014,49	1333038,87	Картометрический метод	2,50	-
31	435017,96	1333043,92	Картометрический метод	2,50	-
32	435015,55	1333053,74	Картометрический метод	2,50	-
33	435032,80	1333061,86	Картометрический метод	2,50	-
34	435051,07	1333066,52	Картометрический метод	2,50	-
35	435049,73	1333072,52	Картометрический метод	2,50	-
36	435495,33	1333162,57	Картометрический метод	2,50	-
37	435474,29	1333266,93	Картометрический метод	2,50	-
1	435458,66	1333344,44	Картометрический метод	2,50	-
ЗУ4					
1	434001,68	1332008,47	Картометрический метод	2,50	-
2	433994,37	1332054,97	Картометрический метод	2,50	-
3	433972,41	1332173,20	Картометрический метод	2,50	-
4	433969,69	1332186,69	Картометрический метод	2,50	-
5	433988,51	1332190,46	Картометрический метод	2,50	-
6	434095,52	1332209,55	Картометрический метод	2,50	-
7	434278,34	1332245,20	Картометрический метод	2,50	-
8	434277,18	1332251,88	Картометрический метод	2,50	-
9	434397,19	1332272,70	Картометрический метод	2,50	-
10	434397,71	1332268,95	Картометрический метод	2,50	-
11	434451,55	1332278,20	Картометрический метод	2,50	-
12	434421,94	1332440,02	Картометрический метод	2,50	-
13	434331,35	1332421,54	Картометрический метод	2,50	-
14	434245,83	1332403,52	Картометрический метод	2,50	-
15	434210,30	1332396,03	Картометрический метод	2,50	-
16	434090,28	1332370,83	Картометрический метод	2,50	-

Сведения о местоположении границ объекта

17	434081,23	1332368,94	Картометрический метод	2,50	-
18	434086,71	1332334,56	Картометрический метод	2,50	-
19	433964,01	1332315,22	Картометрический метод	2,50	-
20	433957,26	1332349,56	Картометрический метод	2,50	-
21	433941,05	1332414,57	Картометрический метод	2,50	-
22	433935,14	1332412,98	Картометрический метод	2,50	-
23	433891,86	1332401,38	Картометрический метод	2,50	-
24	433787,47	1332373,34	Картометрический метод	2,50	-
25	433796,92	1332338,50	Картометрический метод	2,50	-
26	433653,62	1332302,63	Картометрический метод	2,50	-
27	433661,57	1332261,68	Картометрический метод	2,50	-
28	433485,67	1332220,07	Картометрический метод	2,50	-
29	433489,33	1332202,10	Картометрический метод	2,50	-
30	433491,11	1332202,08	Картометрический метод	2,50	-
31	433491,10	1332200,08	Картометрический метод	2,50	-
32	433489,74	1332200,09	Картометрический метод	2,50	-
33	433489,94	1332199,12	Картометрический метод	2,50	-
34	433506,21	1332124,96	Картометрический метод	2,50	-
35	433584,13	1332141,94	Картометрический метод	2,50	-
36	433611,53	1332025,36	Картометрический метод	2,50	-
37	433691,58	1332028,12	Картометрический метод	2,50	-
38	433776,61	1332028,12	Картометрический метод	2,50	-
39	433797,14	1331967,60	Картометрический метод	2,50	-
40	433871,94	1331981,75	Картометрический метод	2,50	-
41	433884,14	1331983,91	Картометрический метод	2,50	-
42	433919,51	1331991,08	Картометрический метод	2,50	-
1	434001,68	1332008,47	Картометрический метод	2,50	-
43	434300,06	1332261,47	Картометрический метод	2,50	-
44	434300,47	1332262,45	Картометрический метод	2,50	-
45	434300,07	1332263,44	Картометрический метод	2,50	-
46	434299,08	1332263,86	Картометрический метод	2,50	-
47	434298,09	1332263,46	Картометрический метод	2,50	-
48	434297,67	1332262,47	Картометрический метод	2,50	-
49	434298,08	1332261,48	Картометрический метод	2,50	-
50	434299,06	1332261,06	Картометрический метод	2,50	-
43	434300,06	1332261,47	Картометрический метод	2,50	-
51	434314,12	1332335,05	Картометрический метод	2,50	-
52	434314,54	1332336,04	Картометрический метод	2,50	-
53	434314,14	1332337,03	Картометрический метод	2,50	-
54	434313,15	1332337,45	Картометрический метод	2,50	-
55	434312,16	1332337,05	Картометрический метод	2,50	-
56	434311,74	1332336,06	Картометрический метод	2,50	-
57	434312,14	1332335,07	Картометрический метод	2,50	-
58	434313,13	1332334,65	Картометрический метод	2,50	-
51	434314,12	1332335,05	Картометрический метод	2,50	-
59	434340,64	1332331,08	Картометрический метод	2,50	-
60	434340,24	1332332,08	Картометрический метод	2,50	-
61	434339,13	1332332,48	Картометрический метод	2,50	-
62	434338,26	1332332,09	Картометрический метод	2,50	-
63	434337,84	1332331,10	Картометрический метод	2,50	-
64	434338,24	1332330,11	Картометрический метод	2,50	-
65	434339,23	1332329,69	Картометрический метод	2,50	-
66	434340,22	1332330,10	Картометрический метод	2,50	-
59	434340,64	1332331,08	Картометрический метод	2,50	-
ЗУ5					
1	433159,57	1337000,26	Картометрический метод	2,50	-
2	433169,76	1337058,09	Картометрический метод	2,50	-
3	433165,65	1337100,49	Картометрический метод	2,50	-

Сведения о местоположении границ объекта

4	433189,72	1337147,46	Картометрический метод	2,50	-
5	433203,72	1337165,01	Картометрический метод	2,50	-
6	433117,35	1337504,05	Картометрический метод	2,50	-
7	433225,13	1337511,07	Картометрический метод	2,50	-
8	433400,96	1337532,32	Картометрический метод	2,50	-
9	433476,28	1337549,20	Картометрический метод	2,50	-
10	433468,28	1337565,30	Картометрический метод	2,50	-
11	433425,34	1337552,79	Картометрический метод	2,50	-
12	433380,30	1337535,54	Картометрический метод	2,50	-
13	433291,02	1337536,79	Картометрический метод	2,50	-
14	433275,27	1337556,10	Картометрический метод	2,50	-
15	433230,35	1337625,33	Картометрический метод	2,50	-
16	433112,20	1337648,42	Картометрический метод	2,50	-
17	433045,61	1337665,01	Картометрический метод	2,50	-
18	432979,76	1337699,41	Картометрический метод	2,50	-
19	432911,91	1337768,47	Картометрический метод	2,50	-
20	432848,64	1337849,35	Картометрический метод	2,50	-
21	432755,57	1337817,16	Картометрический метод	2,50	-
22	432641,85	1337781,94	Картометрический метод	2,50	-
23	432678,94	1337616,21	Картометрический метод	2,50	-
24	432715,77	1337450,26	Картометрический метод	2,50	-
25	432752,17	1337284,82	Картометрический метод	2,50	-
26	432791,90	1337280,23	Картометрический метод	2,50	-
27	432857,43	1337258,57	Картометрический метод	2,50	-
28	432880,97	1337225,01	Картометрический метод	2,50	-
29	432893,00	1337178,37	Картометрический метод	2,50	-
30	432869,85	1337034,45	Картометрический метод	2,50	-
31	432911,50	1336942,36	Картометрический метод	2,50	-
1	433159,57	1337000,26	Картометрический метод	2,50	-
ЗУ6					
1	433101,71	1339324,21	Картометрический метод	2,50	-
2	433121,89	1339340,08	Картометрический метод	2,50	-
3	433160,98	1339407,33	Картометрический метод	2,50	-
4	433086,02	1339487,97	Картометрический метод	2,50	-
5	433012,78	1339419,88	Картометрический метод	2,50	-
1	433101,71	1339324,21	Картометрический метод	2,50	-
ЗУ7					
1	431915,20	1332343,52	Картометрический метод	2,50	-
2	432051,17	1332422,97	Картометрический метод	2,50	-
3	432061,30	1332420,10	Картометрический метод	2,50	-
4	432572,80	1332774,94	Картометрический метод	2,50	-
5	432396,55	1333048,99	Картометрический метод	2,50	-
6	432129,14	1332781,19	Картометрический метод	2,50	-
7	431989,63	1332690,16	Картометрический метод	2,50	-
8	431879,56	1332665,90	Картометрический метод	2,50	-
1	431915,20	1332343,52	Картометрический метод	2,50	-
ЗУ8					
1	432400,00	1340365,44	Картометрический метод	2,50	-
2	432339,67	1340414,99	Картометрический метод	2,50	-
3	432282,94	1340461,57	Картометрический метод	2,50	-
4	432176,45	1340549,03	Картометрический метод	2,50	-
5	432012,79	1340683,44	Картометрический метод	2,50	-
6	431975,75	1340713,87	Картометрический метод	2,50	-
7	431943,99	1340740,77	Картометрический метод	2,50	-
8	431900,19	1340777,87	Картометрический метод	2,50	-
9	431801,19	1340661,01	Картометрический метод	2,50	-
10	431886,99	1340287,78	Картометрический метод	2,50	-
11	432043,12	1340311,42	Картометрический метод	2,50	-
12	432117,13	1340322,62	Картометрический метод	2,50	-
13	432216,01	1340337,59	Картометрический метод	2,50	-
14	432297,75	1340349,96	Картометрический метод	2,50	-

Сведения о местоположении границ объекта

1	432400,00	1340365,44	Картометрический метод	2,50	-
15	431994,16	1340666,36	Картометрический метод	2,50	-
16	431991,85	1340676,17	Картометрический метод	2,50	-
17	431982,12	1340673,83	Картометрический метод	2,50	-
18	431984,46	1340664,10	Картометрический метод	2,50	-
15	431994,16	1340666,36	Картометрический метод	2,50	-
19	432014,36	1340556,49	Картометрический метод	2,50	-
20	432013,86	1340558,80	Картометрический метод	2,50	-
21	432011,56	1340558,21	Картометрический метод	2,50	-
22	432012,08	1340556,01	Картометрический метод	2,50	-
19	432014,36	1340556,49	Картометрический метод	2,50	-
23	432057,62	1340361,26	Картометрический метод	2,50	-
24	432057,11	1340363,56	Картометрический метод	2,50	-
25	432054,81	1340363,08	Картометрический метод	2,50	-
26	432055,33	1340360,78	Картометрический метод	2,50	-
23	432057,62	1340361,26	Картометрический метод	2,50	-
ЗУ9					
1	431289,41	1335748,04	Картометрический метод	2,50	-
2	431282,23	1335816,62	Картометрический метод	2,50	-
3	431197,33	1335809,25	Картометрический метод	2,50	-
4	431199,26	1335804,90	Картометрический метод	2,50	-
5	431209,90	1335793,47	Картометрический метод	2,50	-
6	431231,96	1335776,11	Картометрический метод	2,50	-
7	431267,53	1335752,55	Картометрический метод	2,50	-
8	431277,73	1335746,58	Картометрический метод	2,50	-
1	431289,41	1335748,04	Картометрический метод	2,50	-
ЗУ10					
1	431260,48	1335746,42	Картометрический метод	2,50	-
2	431195,78	1335797,68	Картометрический метод	2,50	-
3	431185,67	1335801,38	Картометрический метод	2,50	-
4	431149,09	1335799,71	Картометрический метод	2,50	-
5	431153,91	1335738,77	Картометрический метод	2,50	-
6	431190,71	1335743,40	Картометрический метод	2,50	-
7	431191,38	1335736,83	Картометрический метод	2,50	-
1	431260,48	1335746,42	Картометрический метод	2,50	-
ЗУ11					
1	431151,49	1335724,28	Картометрический метод	2,50	-
2	431146,09	1335779,76	Картометрический метод	2,50	-
3	431073,72	1335772,70	Картометрический метод	2,50	-
4	431082,68	1335693,89	Картометрический метод	2,50	-
5	431122,85	1335707,95	Картометрический метод	2,50	-
1	431151,49	1335724,28	Картометрический метод	2,50	-
ЗУ12					
1	430280,01	1331634,82	Картометрический метод	2,50	-
2	430070,33	1332291,51	Картометрический метод	2,50	-
3	430001,03	1332269,68	Картометрический метод	2,50	-
4	429870,48	1332228,57	Картометрический метод	2,50	-
5	429730,67	1332184,55	Картометрический метод	2,50	-
6	429498,63	1332111,49	Картометрический метод	2,50	-
7	429336,00	1332036,19	Картометрический метод	2,50	-
8	429205,11	1331924,73	Картометрический метод	2,50	-
9	429483,75	1332032,74	Картометрический метод	2,50	-
10	429704,62	1331913,71	Картометрический метод	2,50	-
11	429761,72	1331682,44	Картометрический метод	2,50	-
12	429837,46	1331675,48	Картометрический метод	2,50	-
13	430003,16	1331660,29	Картометрический метод	2,50	-
14	430148,23	1331646,94	Картометрический метод	2,50	-
1	430280,01	1331634,82	Картометрический метод	2,50	-

Сведения о местоположении границ объекта

ЗУ13

1	429920,64	1336834,47	Картометрический метод	2,50	-
2	430151,66	1337423,26	Картометрический метод	2,50	-
3	429437,65	1337633,29	Картометрический метод	2,50	-
4	429330,02	1337664,95	Картометрический метод	2,50	-
5	429398,10	1337897,54	Картометрический метод	2,50	-
6	429333,13	1337931,48	Картометрический метод	2,50	-
7	429280,68	1337890,56	Картометрический метод	2,50	-
8	429249,64	1337897,22	Картометрический метод	2,50	-
9	429052,13	1337689,46	Картометрический метод	2,50	-
10	428946,92	1337548,77	Картометрический метод	2,50	-
11	428812,70	1337440,45	Картометрический метод	2,50	-
12	428753,62	1337452,28	Картометрический метод	2,50	-
13	428679,87	1337277,51	Картометрический метод	2,50	-
14	428803,16	1337212,46	Картометрический метод	2,50	-
15	428813,17	1337218,41	Картометрический метод	2,50	-
16	428818,98	1337216,25	Картометрический метод	2,50	-
17	428833,94	1337211,62	Картометрический метод	2,50	-
18	428837,12	1337205,16	Картометрический метод	2,50	-
19	428844,22	1337197,51	Картометрический метод	2,50	-
20	429013,67	1337143,75	Картометрический метод	2,50	-
21	429108,92	1337113,53	Картометрический метод	2,50	-
22	429111,16	1337112,80	Картометрический метод	2,50	-
23	429269,45	1337058,77	Картометрический метод	2,50	-
24	429354,31	1337029,80	Картометрический метод	2,50	-
25	429356,54	1337029,07	Картометрический метод	2,50	-
26	429628,01	1336936,21	Картометрический метод	2,50	-
27	429630,24	1336935,48	Картометрический метод	2,50	-
28	429882,89	1336848,82	Картометрический метод	2,50	-
29	429885,12	1336848,10	Картометрический метод	2,50	-
1	429920,64	1336834,47	Картометрический метод	2,50	-
30	428837,85	1337228,06	Картометрический метод	2,50	-
31	428834,42	1337235,82	Картометрический метод	2,50	-
32	428826,64	1337232,37	Картометрический метод	2,50	-
33	428830,08	1337224,60	Картометрический метод	2,50	-
30	428837,85	1337228,06	Картометрический метод	2,50	-
34	429058,62	1337151,40	Картометрический метод	2,50	-
35	429058,63	1337151,41	Картометрический метод	2,50	-
36	429058,63	1337151,41	Картометрический метод	2,50	-
37	429059,38	1337153,63	Картометрический метод	2,50	-
38	429057,16	1337154,40	Картометрический метод	2,50	-
39	429056,39	1337152,18	Картометрический метод	2,50	-
34	429058,62	1337151,40	Картометрический метод	2,50	-
40	429271,65	1337078,31	Картометрический метод	2,50	-
41	429271,65	1337078,32	Картометрический метод	2,50	-
42	429271,66	1337078,32	Картометрический метод	2,50	-
43	429272,43	1337080,54	Картометрический метод	2,50	-
44	429270,20	1337081,30	Картометрический метод	2,50	-
45	429269,44	1337079,08	Картометрический метод	2,50	-
40	429271,65	1337078,31	Картометрический метод	2,50	-
46	429489,37	1337003,65	Картометрический метод	2,50	-
47	429490,14	1337005,86	Картометрический метод	2,50	-
48	429487,92	1337006,64	Картометрический метод	2,50	-
49	429487,15	1337004,42	Картометрический метод	2,50	-
50	429489,36	1337003,65	Картометрический метод	2,50	-
51	429489,36	1337003,65	Картометрический метод	2,50	-
46	429489,37	1337003,65	Картометрический метод	2,50	-

Результат 4
План границ объекта



Исполнение условных знаков и обозначений:
*1 - направление течения плетени, осевая с южной стороны плетени, с юга на северо-запад
--- - естественная часть плетени, расположенная в БУПН земельки с которой достигли для определения абсолютных высот

Получено _____ Дата к _____ г.

Место для отчета о работе (при наличии) или, составляющего описание условных знаков границ объекта

ОПИСАНИЕ МЕСТОПОЛОЖЕНИЯ ГРАНИЦ

П-2. Коммунально-складская зона

(наименование объекта местоположение границ, которого описано (далее - объект))

Раздел 1

Сведения об объекте		
№ п/п	Характеристики объекта	Описание характеристик
1	2	3
1	Местоположение объекта	Рязанская область, р-н Рязанский, с/п Турлатовское
2	Площадь объекта ± величина погрешности определения площади (Р ± Дельта Р)	742456кв.м. ± 170кв.м.
3	Иные характеристики объекта	<p>ОКТМО 61634496 ОКАТО 61234896000</p> <p>Основные виды разрешенного использования: - Коммунальное обслуживание "Код 3.1" - Предоставление коммунальных услуг "Код 3.1.1" - Хранение автотранспорта "Код 2.5" - Склады "Код 6.9" - Складские площадки "Код 6.9.1" - Автомобильные мойки "Код 4.9.1.3"</p> <p>Вспомогательные виды разрешенного использования: - Парки культуры и отдыха "Код 3.6.2" - Стоянки транспорта общего пользования "Код 7.2.3"</p> <p>Условно разрешенные виды использования: - Заправка транспортных средств "Код 4.9.1.1" - Обеспечение дорожного отдыха "Код 4.9.1.2" - Ремонт автомобилей "Код 4.9.1.4"</p>

Раздел 2

Сведения о местоположении границ объекта

1. Система координат МСК-62

2. Сведения о характерных точках границ объекта

Обозначение характерных точек границ	Координаты, м		Метод определения координат характерной точки	Средняя квадратическая погрешность положения характерной точки (Mt), м	Описание обозначения точки на местности (при наличии)
	X	Y			
1	2	3	4	5	6
ЗУ1					
1	436317,06	1336545,08	Картометрический метод	2,50	-
2	436288,64	1336572,99	Картометрический метод	2,50	-
3	436280,53	1336562,82	Картометрический метод	2,50	-
4	436276,93	1336558,16	Картометрический метод	2,50	-
5	436273,46	1336560,90	Картометрический метод	2,50	-
6	436276,94	1336565,53	Картометрический метод	2,50	-
7	436277,77	1336564,90	Картометрический метод	2,50	-
8	436286,32	1336575,36	Картометрический метод	2,50	-
9	436278,07	1336585,26	Картометрический метод	2,50	-
10	436215,96	1336529,30	Картометрический метод	2,50	-
11	436199,44	1336548,88	Картометрический метод	2,50	-
12	436144,44	1336497,09	Картометрический метод	2,50	-
13	436227,36	1336422,84	Картометрический метод	2,50	-
14	436322,44	1336529,18	Картометрический метод	2,50	-
15	436318,92	1336540,19	Картометрический метод	2,50	-
16	436315,39	1336542,91	Картометрический метод	2,50	-
1	436317,06	1336545,08	Картометрический метод	2,50	-
ЗУ2					
17	436278,76	1336571,07	Картометрический метод	2,50	-
18	436280,15	1336572,90	Картометрический метод	2,50	-
19	436278,32	1336574,29	Картометрический метод	2,50	-
20	436276,93	1336572,46	Картометрический метод	2,50	-
17	436278,76	1336571,07	Картометрический метод	2,50	-
ЗУ3					
1	435705,75	1336831,05	Картометрический метод	2,50	-
2	435717,61	1336856,91	Картометрический метод	2,50	-
3	435760,68	1336964,58	Картометрический метод	2,50	-
4	435741,92	1336975,64	Картометрический метод	2,50	-
5	435713,50	1336996,22	Картометрический метод	2,50	-
6	435697,84	1336996,89	Картометрический метод	2,50	-
7	435642,29	1337028,67	Картометрический метод	2,50	-
8	435631,41	1336983,43	Картометрический метод	2,50	-
9	435642,22	1336937,55	Картометрический метод	2,50	-
10	435659,27	1336908,98	Картометрический метод	2,50	-
11	435687,91	1336887,66	Картометрический метод	2,50	-
12	435689,66	1336882,84	Картометрический метод	2,50	-
13	435696,90	1336862,83	Картометрический метод	2,50	-
14	435697,67	1336860,71	Картометрический метод	2,50	-

Сведения о местоположении границ объекта

15	435699,96	1336847,78	Картометрический метод	2,50	-
16	435702,88	1336831,34	Картометрический метод	2,50	-
1	435705,75	1336831,05	Картометрический метод	2,50	-
ЗУ4					
1	435183,59	1337418,45	Картометрический метод	2,50	-
2	435241,93	1337528,21	Картометрический метод	2,50	-
3	435241,82	1337528,25	Картометрический метод	2,50	-
4	435217,73	1337537,13	Картометрический метод	2,50	-
5	435131,60	1337563,29	Картометрический метод	2,50	-
6	435083,89	1337575,89	Картометрический метод	2,50	-
7	435080,59	1337567,89	Картометрический метод	2,50	-
8	435065,81	1337532,08	Картометрический метод	2,50	-
9	435082,04	1337524,36	Картометрический метод	2,50	-
10	435068,57	1337495,26	Картометрический метод	2,50	-
11	435065,66	1337489,59	Картометрический метод	2,50	-
1	435183,59	1337418,45	Картометрический метод	2,50	-
ЗУ5					
1	433877,40	1338193,23	Картометрический метод	2,50	-
2	433960,62	1338249,02	Картометрический метод	2,50	-
3	433906,21	1338333,07	Картометрический метод	2,50	-
4	433808,56	1338484,28	Картометрический метод	2,50	-
5	433725,62	1338428,26	Картометрический метод	2,50	-
6	433823,15	1338277,24	Картометрический метод	2,50	-
1	433877,40	1338193,23	Картометрический метод	2,50	-
ЗУ6					
1	433797,10	1338789,29	Картометрический метод	2,50	-
2	433624,31	1339042,70	Картометрический метод	2,50	-
3	433460,21	1339282,86	Картометрический метод	2,50	-
4	433426,36	1339318,84	Картометрический метод	2,50	-
5	433419,45	1339326,19	Картометрический метод	2,50	-
6	433248,39	1339508,00	Картометрический метод	2,50	-
7	433193,50	1339416,00	Картометрический метод	2,50	-
8	433254,86	1339292,89	Картометрический метод	2,50	-
9	433259,60	1339255,43	Картометрический метод	2,50	-
10	433252,79	1339185,25	Картометрический метод	2,50	-
11	433219,44	1339156,56	Картометрический метод	2,50	-
12	433191,03	1339132,12	Картометрический метод	2,50	-
13	433192,51	1339064,87	Картометрический метод	2,50	-
14	433147,58	1339013,43	Картометрический метод	2,50	-
15	433102,07	1338961,34	Картометрический метод	2,50	-
16	433100,76	1338911,61	Картометрический метод	2,50	-
17	432999,98	1338851,96	Картометрический метод	2,50	-
18	433020,04	1338798,24	Картометрический метод	2,50	-
19	433088,99	1338769,49	Картометрический метод	2,50	-
20	433357,18	1338808,41	Картометрический метод	2,50	-
21	433401,46	1338870,46	Картометрический метод	2,50	-
22	433483,76	1338848,21	Картометрический метод	2,50	-
23	433532,98	1338842,17	Картометрический метод	2,50	-
24	433565,87	1338846,27	Картометрический метод	2,50	-
25	433607,49	1338890,57	Картометрический метод	2,50	-
26	433676,75	1338852,41	Картометрический метод	2,50	-
27	433727,10	1338746,90	Картометрический метод	2,50	-
1	433797,10	1338789,29	Картометрический метод	2,50	-
ЗУ7					
1	433168,86	1339420,88	Картометрический метод	2,50	-
2	433196,15	1339467,82	Картометрический метод	2,50	-
3	433230,32	1339526,61	Картометрический метод	2,50	-
4	433184,06	1339576,37	Картометрический метод	2,50	-
5	433119,36	1339645,97	Картометрический метод	2,50	-
6	433089,76	1339677,82	Картометрический метод	2,50	-
7	433062,42	1339688,82	Картометрический метод	2,50	-

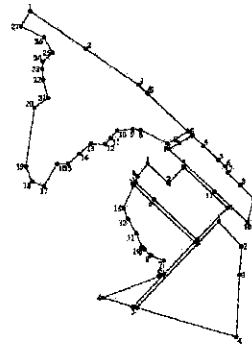
Сведения о местоположении границ объекта

8	433004,85	1339745,58	Картометрический метод	2,50	-
9	432943,54	1339806,64	Картометрический метод	2,50	-
10	432835,68	1339779,29	Картометрический метод	2,50	-
11	432975,12	1339629,29	Картометрический метод	2,50	-
1	433168,86	1339420,88	Картометрический метод	2,50	-
ЗУ8					
1	433101,71	1339324,21	Картометрический метод	2,50	-
2	433012,72	1339419,95	Картометрический метод	2,50	-
3	433086,02	1339487,97	Картометрический метод	2,50	-
4	432901,44	1339686,52	Картометрический метод	2,50	-
5	432756,37	1339548,83	Картометрический метод	2,50	-
6	432939,44	1339351,94	Картометрический метод	2,50	-
7	433018,34	1339267,09	Картометрический метод	2,50	-
8	433043,01	1339278,06	Картометрический метод	2,50	-
1	433101,71	1339324,21	Картометрический метод	2,50	-
ЗУ9					
1	433003,83	1339260,65	Картометрический метод	2,50	-
2	432745,49	1339538,50	Картометрический метод	2,50	-
3	432450,37	1339258,41	Картометрический метод	2,50	-
4	432491,11	1339119,87	Картометрический метод	2,50	-
5	432587,37	1339375,11	Картометрический метод	2,50	-
6	432595,19	1339395,85	Картометрический метод	2,50	-
7	432659,41	1339397,28	Картометрический метод	2,50	-
8	432683,93	1339337,73	Картометрический метод	2,50	-
9	432713,41	1339306,29	Картометрический метод	2,50	-
10	432721,43	1339297,74	Картометрический метод	2,50	-
11	432783,97	1339272,24	Картометрический метод	2,50	-
12	432851,45	1339234,19	Картометрический метод	2,50	-
13	432898,73	1339213,93	Картометрический метод	2,50	-
1	433003,83	1339260,65	Картометрический метод	2,50	-
ЗУ10					
1	432838,91	1339647,86	Картометрический метод	2,50	-
2	432725,62	1339751,38	Картометрический метод	2,50	-
3	432595,36	1339743,15	Картометрический метод	2,50	-
4	432312,16	1339728,42	Картометрический метод	2,50	-
5	432445,62	1339274,56	Картометрический метод	2,50	-
1	432838,91	1339647,86	Картометрический метод	2,50	-
ЗУ11					
1	432451,59	1333719,69	Картометрический метод	2,50	-
2	432474,00	1333888,58	Картометрический метод	2,50	-
3	432518,97	1334227,58	Картометрический метод	2,50	-
4	432442,42	1334241,11	Картометрический метод	2,50	-
5	432439,21	1334172,84	Картометрический метод	2,50	-
6	432402,21	1333894,15	Картометрический метод	2,50	-
7	432402,20	1333894,15	Картометрический метод	2,50	-
8	432379,83	1333725,62	Картометрический метод	2,50	-
1	432451,59	1333719,69	Картометрический метод	2,50	-
9	432389,90	1333731,54	Картометрический метод	2,50	-
10	432390,18	1333733,52	Картометрический метод	2,50	-
11	432388,22	1333733,82	Картометрический метод	2,50	-
12	432387,92	1333731,84	Картометрический метод	2,50	-
9	432389,90	1333731,54	Картометрический метод	2,50	-
13	432397,30	1333784,70	Картометрический метод	2,50	-
14	432397,58	1333786,68	Картометрический метод	2,50	-
15	432395,61	1333786,98	Картометрический метод	2,50	-
16	432395,32	1333785,00	Картометрический метод	2,50	-
13	432397,30	1333784,70	Картометрический метод	2,50	-
17	432402,63	1333822,97	Картометрический метод	2,50	-

Сведения о местоположении границ объекта

18	432402,91	1333824,95	Картометрический метод	2,50	-
19	432400,94	1333825,24	Картометрический метод	2,50	-
20	432400,65	1333823,26	Картометрический метод	2,50	-
17	432402,63	1333822,97	Картометрический метод	2,50	-
21	432410,90	1333882,32	Картометрический метод	2,50	-
22	432411,18	1333884,30	Картометрический метод	2,50	-
23	432409,21	1333884,60	Картометрический метод	2,50	-
24	432408,91	1333882,62	Картометрический метод	2,50	-
21	432410,90	1333882,32	Картометрический метод	2,50	-
25	432419,27	1333942,52	Картометрический метод	2,50	-
26	432419,56	1333944,50	Картометрический метод	2,50	-
27	432417,59	1333944,79	Картометрический метод	2,50	-
28	432417,30	1333942,82	Картометрический метод	2,50	-
25	432419,27	1333942,52	Картометрический метод	2,50	-
29	432427,02	1333998,17	Картометрический метод	2,50	-
30	432427,31	1334000,15	Картометрический метод	2,50	-
31	432425,34	1334000,44	Картометрический метод	2,50	-
32	432425,04	1333998,46	Картометрический метод	2,50	-
29	432427,02	1333998,17	Картометрический метод	2,50	-
33	432434,90	1334054,72	Картометрический метод	2,50	-
34	432435,18	1334056,69	Картометрический метод	2,50	-
35	432433,22	1334056,99	Картометрический метод	2,50	-
36	432432,92	1334055,01	Картометрический метод	2,50	-
33	432434,90	1334054,72	Картометрический метод	2,50	-
37	432442,84	1334111,80	Картометрический метод	2,50	-
38	432443,12	1334113,78	Картометрический метод	2,50	-
39	432441,17	1334114,08	Картометрический метод	2,50	-
40	432440,86	1334112,10	Картометрический метод	2,50	-
37	432442,84	1334111,80	Картометрический метод	2,50	-
41	432450,79	1334168,90	Картометрический метод	2,50	-
42	432451,07	1334170,88	Картометрический метод	2,50	-
43	432449,11	1334171,17	Картометрический метод	2,50	-
44	432448,81	1334169,19	Картометрический метод	2,50	-
41	432450,79	1334168,90	Картометрический метод	2,50	-
45	432458,02	1333885,80	Картометрический метод	2,50	-
46	432458,32	1333889,80	Картометрический метод	2,50	-
47	432458,32	1333889,80	Картометрический метод	2,50	-
48	432456,88	1333889,91	Картометрический метод	2,50	-
49	432456,83	1333889,91	Картометрический метод	2,50	-
50	432454,33	1333890,10	Картометрический метод	2,50	-
51	432453,92	1333886,02	Картометрический метод	2,50	-
45	432458,02	1333885,80	Картометрический метод	2,50	-
ЗУ12					
1	432396,55	1333048,99	Картометрический метод	2,50	-
2	432291,43	1333224,66	Картометрический метод	2,50	-
3	432277,39	1333110,95	Картометрический метод	2,50	-
4	432270,00	1333062,84	Картометрический метод	2,50	-
5	432248,23	1332984,00	Картометрический метод	2,50	-
6	432207,99	1332914,46	Картометрический метод	2,50	-
7	432235,14	1332887,35	Картометрический метод	2,50	-
1	432396,55	1333048,99	Картометрический метод	2,50	-
ЗУ13					
1	431437,73	1341383,11	Картометрический метод	2,50	-
2	431473,73	1341438,65	Картометрический метод	2,50	-

Рисунок 4
План границ объекта



Используйте условные линии и обозначения:

- 1 — характерная точка конфигурации, описания с которой невозможно полностью определить объект местности
- существующие линии застройки, нанесенные в ЕИТН в порядке, в котором достаточном для определения его местоположения

Подпись _____ Дата « ____ » _____ г.

Место для печати печати (при наличии) даты, размещения штампа исполнителя границ объекта

ОПИСАНИЕ МЕСТОПОЛОЖЕНИЯ ГРАНИЦ

П-4. Зона инженерной инфраструктуры

(наименование объекта местоположение границ, которого описано (далее - объект))

Раздел 1

Сведения об объекте		
№ п/п	Характеристики объекта	Описание характеристик
1	2	3
1	Местоположение объекта	Рязанская область, р-н Рязанский, с/п Турлатовское
2	Площадь объекта ± величина погрешности определения площади (Р ± Дельта Р)	13154кв.м. ± 3кв.м.
3	Иные характеристики объекта	<p>ОКТМО 61634496 ОКАТО 61234896000</p> <p>Основные виды разрешенного использования: - Предоставление коммунальных услуг "Код 3.1.1" - Энергетика "Код 6.7" - Связь "Код 6.8" - Оказание услуг связи "Код 3.2.3" - Гидротехнические сооружения "Код 11.3"</p> <p>Вспомогательные виды разрешенного использования: - Парки культуры и отдыха "Код 3.6.2" - Стоянки транспорта общего пользования "Код 7.2.3"</p> <p>Условно разрешенные виды использования: - Обеспечение дорожного отдыха "Код 4.9.1.2" - Автомобильные мойки "Код 4.9.1.3" - Ремонт автомобилей "Код 4.9.1.4"</p>

Раздел 2

Сведения о местоположении границ объекта

1. Система координат МСК-62

2. Сведения о характерных точках границ объекта

Обозначение характерных точек границ	Координаты, м		Метод определения координат характерной точки	Средняя квадратическая погрешность положения характерной точки (Мт), м	Описание обозначения точки на местности (при наличии)
	X	Y			
1	2	3	4	5	6
ЗУ1					
1	436582,85	1336353,33	Картометрический метод	2,50	-
2	436585,44	1336360,95	Картометрический метод	2,50	-
3	436578,07	1336363,47	Картометрический метод	2,50	-
4	436575,46	1336355,84	Картометрический метод	2,50	-
1	436582,85	1336353,33	Картометрический метод	2,50	-
ЗУ2					
1	436549,02	1336366,21	Картометрический метод	2,50	-
2	436549,73	1336368,39	Картометрический метод	2,50	-
3	436547,55	1336369,12	Картометрический метод	2,50	-
4	436546,83	1336366,92	Картометрический метод	2,50	-
1	436549,02	1336366,21	Картометрический метод	2,50	-
ЗУ3					
1	436499,48	1336382,69	Картометрический метод	2,50	-
2	436500,21	1336384,88	Картометрический метод	2,50	-
3	436498,03	1336385,60	Картометрический метод	2,50	-
4	436497,30	1336383,42	Картометрический метод	2,50	-
1	436499,48	1336382,69	Картометрический метод	2,50	-
ЗУ4					
1	436461,45	1336396,61	Картометрический метод	2,50	-
2	436462,82	1336398,46	Картометрический метод	2,50	-
3	436460,97	1336399,83	Картометрический метод	2,50	-
4	436459,60	1336397,98	Картометрический метод	2,50	-
1	436461,45	1336396,61	Картометрический метод	2,50	-
ЗУ5					
1	436426,70	1336422,27	Картометрический метод	2,50	-
2	436428,08	1336424,11	Картометрический метод	2,50	-
3	436426,24	1336425,50	Картометрический метод	2,50	-
4	436424,86	1336423,66	Картометрический метод	2,50	-
1	436426,70	1336422,27	Картометрический метод	2,50	-
ЗУ6					
1	436393,62	1336015,50	Картометрический метод	2,50	-
2	436391,88	1336024,07	Картометрический метод	2,50	-
3	436383,29	1336022,34	Картометрический метод	2,50	-
4	436385,03	1336013,76	Картометрический метод	2,50	-
1	436393,62	1336015,50	Картометрический метод	2,50	-
ЗУ7					
1	436385,76	1336456,60	Картометрический метод	2,50	-
2	436384,35	1336458,42	Картометрический метод	2,50	-
3	436382,53	1336457,01	Картометрический метод	2,50	-
4	436383,94	1336455,19	Картометрический метод	2,50	-
1	436385,76	1336456,60	Картометрический метод	2,50	-
ЗУ8					
1	436366,82	1336558,24	Картометрический метод	2,50	-
2	436368,34	1336559,97	Картометрический метод	2,50	-
3	436366,61	1336561,49	Картометрический метод	2,50	-

Сведения о местоположении границ объекта

4	436365,09	1336559,76	Картометрический метод	2,50	-
1	436366,82	1336558,24	Картометрический метод	2,50	-
ЗУ9					
1	436359,36	1336564,80	Картометрический метод	2,50	-
2	436360,88	1336566,53	Картометрический метод	2,50	-
3	436359,15	1336568,06	Картометрический метод	2,50	-
4	436357,63	1336566,33	Картометрический метод	2,50	-
1	436359,36	1336564,80	Картометрический метод	2,50	-
ЗУ10					
1	436293,55	1335972,33	Картометрический метод	2,50	-
2	436293,06	1335974,58	Картометрический метод	2,50	-
3	436290,81	1335974,10	Картометрический метод	2,50	-
4	436291,29	1335971,84	Картометрический метод	2,50	-
1	436293,55	1335972,33	Картометрический метод	2,50	-
ЗУ11					
1	436278,76	1336571,07	Картометрический метод	2,50	-
2	436280,15	1336572,90	Картометрический метод	2,50	-
3	436278,32	1336574,29	Картометрический метод	2,50	-
4	436276,93	1336572,46	Картометрический метод	2,50	-
1	436278,76	1336571,07	Картометрический метод	2,50	-
ЗУ12					
1	436238,55	1336655,29	Картометрический метод	2,50	-
2	436242,52	1336662,17	Картометрический метод	2,50	-
3	436240,53	1336663,32	Картометрический метод	2,50	-
4	436236,56	1336656,44	Картометрический метод	2,50	-
1	436238,55	1336655,29	Картометрический метод	2,50	-
ЗУ13					
1	436239,61	1336608,97	Картометрический метод	2,50	-
2	436238,57	1336611,01	Картометрический метод	2,50	-
3	436231,93	1336607,64	Картометрический метод	2,50	-
4	436232,98	1336605,60	Картометрический метод	2,50	-
1	436239,61	1336608,97	Картометрический метод	2,50	-
ЗУ14					
1	436195,27	1336690,86	Картометрический метод	2,50	-
2	436196,73	1336692,63	Картометрический метод	2,50	-
3	436194,96	1336694,09	Картометрический метод	2,50	-
4	436193,50	1336692,32	Картометрический метод	2,50	-
1	436195,27	1336690,86	Картометрический метод	2,50	-
ЗУ15					
1	436195,98	1335976,10	Картометрический метод	2,50	-
2	436195,56	1335978,42	Картометрический метод	2,50	-
3	436193,24	1335977,99	Картометрический метод	2,50	-
4	436193,66	1335975,68	Картометрический метод	2,50	-
1	436195,98	1335976,10	Картометрический метод	2,50	-
ЗУ16					
1	436182,30	1335948,47	Картометрический метод	2,50	-
2	436181,82	1335950,73	Картометрический метод	2,50	-
3	436179,57	1335950,24	Картометрический метод	2,50	-
4	436180,05	1335947,99	Картометрический метод	2,50	-
1	436182,30	1335948,47	Картометрический метод	2,50	-
ЗУ17					
1	436079,00	1335926,06	Картометрический метод	2,50	-
2	436078,52	1335928,30	Картометрический метод	2,50	-
3	436076,27	1335927,82	Картометрический метод	2,50	-
4	436076,76	1335925,58	Картометрический метод	2,50	-
1	436079,00	1335926,06	Картометрический метод	2,50	-
ЗУ18					
1	435992,25	1335928,64	Картометрический метод	2,50	-
2	435994,21	1335937,24	Картометрический метод	2,50	-
3	435985,61	1335939,21	Картометрический метод	2,50	-
4	435983,65	1335930,62	Картометрический метод	2,50	-

Сведения о местоположении границ объекта

1	435992,25	1335928,64	Картометрический метод	2,50	-
ЗУ19					
1	435984,79	1335905,55	Картометрический метод	2,50	-
2	435984,30	1335907,79	Картометрический метод	2,50	-
3	435982,05	1335907,30	Картометрический метод	2,50	-
4	435982,55	1335905,06	Картометрический метод	2,50	-
1	435984,79	1335905,55	Картометрический метод	2,50	-
ЗУ20					
1	435906,58	1336226,95	Картометрический метод	2,50	-
2	435906,29	1336232,43	Картометрический метод	2,50	-
3	435905,30	1336232,35	Картометрический метод	2,50	-
4	435901,03	1336227,44	Картометрический метод	2,50	-
5	435901,11	1336226,44	Картометрический метод	2,50	-
1	435906,58	1336226,95	Картометрический метод	2,50	-
ЗУ21					
1	435873,15	1336223,66	Картометрический метод	2,50	-
2	435873,06	1336224,66	Картометрический метод	2,50	-
3	435867,60	1336224,15	Картометрический метод	2,50	-
4	435867,69	1336223,15	Картометрический метод	2,50	-
1	435873,15	1336223,66	Картометрический метод	2,50	-
ЗУ22					
1	435811,58	1336060,48	Картометрический метод	2,50	-
2	435812,92	1336062,41	Картометрический метод	2,50	-
3	435810,98	1336063,76	Картометрический метод	2,50	-
4	435809,65	1336061,81	Картометрический метод	2,50	-
1	435811,58	1336060,48	Картометрический метод	2,50	-
ЗУ23					
1	435702,42	1336817,09	Картометрический метод	2,50	-
2	435702,42	1336817,29	Картометрический метод	2,50	-
3	435702,22	1336817,29	Картометрический метод	2,50	-
4	435697,63	1336817,29	Картометрический метод	2,50	-
5	435697,63	1336817,09	Картометрический метод	2,50	-
6	435702,22	1336817,09	Картометрический метод	2,50	-
1	435702,42	1336817,09	Картометрический метод	2,50	-
ЗУ24					
1	435621,96	1336197,39	Картометрический метод	2,50	-
2	435623,30	1336199,32	Картометрический метод	2,50	-
3	435621,38	1336200,66	Картометрический метод	2,50	-
4	435620,03	1336198,72	Картометрический метод	2,50	-
1	435621,96	1336197,39	Картометрический метод	2,50	-
ЗУ25					
1	435619,39	1336107,72	Картометрический метод	2,50	-
2	435618,33	1336109,41	Картометрический метод	2,50	-
3	435617,38	1336108,80	Картометрический метод	2,50	-
4	435616,64	1336108,33	Картометрический метод	2,50	-
5	435617,71	1336106,64	Картометрический метод	2,50	-
1	435619,39	1336107,72	Картометрический метод	2,50	-
ЗУ26					
1	435585,89	1336160,60	Картометрический метод	2,50	-
2	435584,82	1336162,29	Картометрический метод	2,50	-
3	435583,13	1336161,22	Картометрический метод	2,50	-
4	435584,20	1336159,53	Картометрический метод	2,50	-
1	435585,89	1336160,60	Картометрический метод	2,50	-
ЗУ27					
1	435561,32	1336118,03	Картометрический метод	2,50	-
2	435558,60	1336122,81	Картометрический метод	2,50	-
3	435553,81	1336120,09	Картометрический метод	2,50	-
4	435556,54	1336115,31	Картометрический метод	2,50	-
1	435561,32	1336118,03	Картометрический метод	2,50	-
ЗУ28					
1	435552,39	1336213,48	Картометрический метод	2,50	-

Сведения о местоположении границ объекта

2	435551,32	1336215,17	Картометрический метод	2,50	-
3	435549,63	1336214,10	Картометрический метод	2,50	-
4	435550,70	1336212,42	Картометрический метод	2,50	-
1	435552,39	1336213,48	Картометрический метод	2,50	-
ЗУ29					
1	435518,91	1336266,31	Картометрический метод	2,50	-
2	435517,84	1336268,00	Картометрический метод	2,50	-
3	435516,16	1336266,93	Картометрический метод	2,50	-
4	435517,22	1336265,25	Картометрический метод	2,50	-
1	435518,91	1336266,31	Картометрический метод	2,50	-
ЗУ30					
1	435476,10	1336299,67	Картометрический метод	2,50	-
2	435477,37	1336306,30	Картометрический метод	2,50	-
3	435470,74	1336307,58	Картометрический метод	2,50	-
4	435469,46	1336300,94	Картометрический метод	2,50	-
1	435476,10	1336299,67	Картометрический метод	2,50	-
ЗУ31					
1	435467,78	1336282,11	Картометрический метод	2,50	-
2	435470,93	1336289,61	Картометрический метод	2,50	-
3	435463,45	1336292,77	Картометрический метод	2,50	-
4	435460,28	1336285,28	Картометрический метод	2,50	-
1	435467,78	1336282,11	Картометрический метод	2,50	-
ЗУ32					
1	435442,21	1336442,37	Картометрический метод	2,50	-
2	435442,41	1336442,37	Картометрический метод	2,50	-
3	435443,27	1336446,47	Картометрический метод	2,50	-
4	435443,28	1336446,67	Картометрический метод	2,50	-
5	435443,08	1336446,67	Картометрический метод	2,50	-
6	435442,22	1336442,57	Картометрический метод	2,50	-
1	435442,21	1336442,37	Картометрический метод	2,50	-
ЗУ33					
1	435389,48	1336739,11	Картометрический метод	2,50	-
2	435385,62	1336741,66	Картометрический метод	2,50	-
3	435385,10	1336740,91	Картометрический метод	2,50	-
4	435388,92	1336738,28	Картометрический метод	2,50	-
1	435389,48	1336739,11	Картометрический метод	2,50	-
ЗУ34					
1	435379,80	1336785,21	Картометрический метод	2,50	-
2	435380,19	1336786,13	Картометрический метод	2,50	-
3	435379,27	1336786,52	Картометрический метод	2,50	-
4	435378,89	1336785,61	Картометрический метод	2,50	-
1	435379,80	1336785,21	Картометрический метод	2,50	-
ЗУ35					
1	435378,83	1336672,06	Картометрический метод	2,50	-
2	435378,82	1336672,26	Картометрический метод	2,50	-
3	435376,78	1336678,26	Картометрический метод	2,50	-
4	435376,58	1336678,26	Картометрический метод	2,50	-
5	435376,58	1336678,06	Картометрический метод	2,50	-
6	435378,63	1336672,06	Картометрический метод	2,50	-
1	435378,83	1336672,06	Картометрический метод	2,50	-
ЗУ36					
1	435370,85	1336529,09	Картометрический метод	2,50	-
2	435370,65	1336529,09	Картометрический метод	2,50	-
3	435370,22	1336529,06	Картометрический метод	2,50	-
4	435366,19	1336528,80	Картометрический метод	2,50	-
5	435366,19	1336528,60	Картометрический метод	2,50	-
6	435366,39	1336528,60	Картометрический метод	2,50	-
7	435370,24	1336528,85	Картометрический метод	2,50	-
8	435370,86	1336528,89	Картометрический метод	2,50	-
1	435370,85	1336529,09	Картометрический метод	2,50	-

Сведения о местоположении границ объекта

ЗУ37					
1	435370,37	1336257,22	Картометрический метод	2,50	-
2	435368,41	1336264,15	Картометрический метод	2,50	-
3	435361,47	1336262,20	Картометрический метод	2,50	-
4	435363,44	1336255,26	Картометрический метод	2,50	-
1	435370,37	1336257,22	Картометрический метод	2,50	-
ЗУ38					
1	435367,38	1336753,56	Картометрический метод	2,50	-
2	435366,52	1336754,12	Картометрический метод	2,50	-
3	435364,13	1336750,63	Картометрический метод	2,50	-
4	435364,94	1336750,06	Картометрический метод	2,50	-
1	435367,38	1336753,56	Картометрический метод	2,50	-
ЗУ39					
1	435365,81	1336453,53	Картометрический метод	2,50	-
2	435365,81	1336453,73	Картометрический метод	2,50	-
3	435365,61	1336453,73	Картометрический метод	2,50	-
4	435365,61	1336453,53	Картометрический метод	2,50	-
1	435365,81	1336453,53	Картометрический метод	2,50	-
ЗУ40					
1	435353,76	1336622,86	Картометрический метод	2,50	-
2	435353,56	1336622,86	Картометрический метод	2,50	-
3	435349,57	1336619,48	Картометрический метод	2,50	-
4	435349,58	1336619,28	Картометрический метод	2,50	-
5	435349,78	1336619,29	Картометрический метод	2,50	-
6	435353,76	1336622,66	Картометрический метод	2,50	-
1	435353,76	1336622,86	Картометрический метод	2,50	-
ЗУ41					
1	435351,80	1336482,75	Картометрический метод	2,50	-
2	435351,80	1336482,95	Картометрический метод	2,50	-
3	435347,13	1336486,58	Картометрический метод	2,50	-
4	435346,93	1336486,58	Картометрический метод	2,50	-
5	435346,93	1336486,38	Картометрический метод	2,50	-
6	435351,61	1336482,76	Картометрический метод	2,50	-
1	435351,80	1336482,75	Картометрический метод	2,50	-
ЗУ42					
1	435347,33	1336681,31	Картометрический метод	2,50	-
2	435347,32	1336681,51	Картометрический метод	2,50	-
3	435347,02	1336681,61	Картометрический метод	2,50	-
4	435342,63	1336683,02	Картометрический метод	2,50	-
5	435342,43	1336683,02	Картометрический метод	2,50	-
6	435342,43	1336682,82	Картометрический метод	2,50	-
7	435347,12	1336681,32	Картометрический метод	2,50	-
8	435347,13	1336681,32	Картометрический метод	2,50	-
1	435347,33	1336681,31	Картометрический метод	2,50	-
ЗУ43					
1	435342,02	1336650,23	Картометрический метод	2,50	-
2	435341,82	1336650,23	Картометрический метод	2,50	-
3	435338,73	1336648,28	Картометрический метод	2,50	-
4	435338,73	1336648,08	Картометрический метод	2,50	-
5	435338,95	1336648,07	Картометрический метод	2,50	-
6	435342,02	1336650,03	Картометрический метод	2,50	-
1	435342,02	1336650,23	Картометрический метод	2,50	-
ЗУ44					
1	435337,32	1336265,73	Картометрический метод	2,50	-
2	435336,69	1336268,00	Картометрический метод	2,50	-
3	435334,43	1336267,38	Картометрический метод	2,50	-
4	435335,05	1336265,11	Картометрический метод	2,50	-
1	435337,32	1336265,73	Картометрический метод	2,50	-
ЗУ45					
1	435336,05	1336458,07	Картометрический метод	2,50	-
2	435336,25	1336458,07	Картометрический метод	2,50	-

Сведения о местоположении границ объекта

3	435337,11	1336462,74	Картометрический метод	2,50	-
4	435337,12	1336462,94	Картометрический метод	2,50	-
5	435336,92	1336462,94	Картометрический метод	2,50	-
6	435336,05	1336458,27	Картометрический метод	2,50	-
1	435336,05	1336458,07	Картометрический метод	2,50	-
ЗУ46					
1	435315,63	1336630,07	Картометрический метод	2,50	-
2	435315,63	1336630,27	Картометрический метод	2,50	-
3	435310,52	1336631,07	Картометрический метод	2,50	-
4	435310,32	1336631,07	Картометрический метод	2,50	-
5	435310,32	1336630,87	Картометрический метод	2,50	-
6	435315,43	1336630,07	Картометрический метод	2,50	-
1	435315,63	1336630,07	Картометрический метод	2,50	-
ЗУ47					
1	435308,15	1336709,75	Картометрический метод	2,50	-
2	435311,14	1336717,71	Картометрический метод	2,50	-
3	435304,28	1336720,25	Картометрический метод	2,50	-
4	435301,31	1336712,32	Картометрический метод	2,50	-
1	435308,15	1336709,75	Картометрический метод	2,50	-
ЗУ48					
1	435309,92	1337270,21	Картометрический метод	2,50	-
2	435309,72	1337270,21	Картометрический метод	2,50	-
3	435306,98	1337267,50	Картометрический метод	2,50	-
4	435306,98	1337267,30	Картометрический метод	2,50	-
5	435307,18	1337267,30	Картометрический метод	2,50	-
6	435309,79	1337269,89	Картометрический метод	2,50	-
7	435309,91	1337270,01	Картометрический метод	2,50	-
1	435309,92	1337270,21	Картометрический метод	2,50	-
ЗУ49					
1	435305,48	1337272,36	Картометрический метод	2,50	-
2	435305,48	1337272,56	Картометрический метод	2,50	-
3	435305,28	1337272,56	Картометрический метод	2,50	-
4	435305,28	1337272,36	Картометрический метод	2,50	-
1	435305,48	1337272,36	Картометрический метод	2,50	-
ЗУ50					
1	435302,69	1337275,63	Картометрический метод	2,50	-
2	435302,70	1337275,83	Картометрический метод	2,50	-
3	435300,23	1337278,79	Картометрический метод	2,50	-
4	435300,03	1337278,79	Картометрический метод	2,50	-
5	435300,03	1337278,59	Картометрический метод	2,50	-
6	435302,49	1337275,63	Картометрический метод	2,50	-
1	435302,69	1337275,63	Картометрический метод	2,50	-
ЗУ51					
1	435284,88	1337354,98	Картометрический метод	2,50	-
2	435285,08	1337354,99	Картометрический метод	2,50	-
3	435288,05	1337359,57	Картометрический метод	2,50	-
4	435288,05	1337359,77	Картометрический метод	2,50	-
5	435287,85	1337359,77	Картометрический метод	2,50	-
6	435284,87	1337355,18	Картометрический метод	2,50	-
1	435284,88	1337354,98	Картометрический метод	2,50	-
ЗУ52					
1	435279,93	1337383,07	Картометрический метод	2,50	-
2	435280,13	1337383,07	Картометрический метод	2,50	-
3	435281,79	1337386,47	Картометрический метод	2,50	-
4	435281,79	1337386,67	Картометрический метод	2,50	-
5	435281,59	1337386,67	Картометрический метод	2,50	-
6	435279,93	1337383,27	Картометрический метод	2,50	-
1	435279,93	1337383,07	Картометрический метод	2,50	-
ЗУ53					
1	435252,09	1337378,04	Картометрический метод	2,50	-
2	435256,00	1337383,83	Картометрический метод	2,50	-

Сведения о местоположении границ объекта

3	435256,00	1337384,03	Картометрический метод	2,50	-
4	435255,80	1337384,03	Картометрический метод	2,50	-
5	435251,89	1337378,25	Картометрический метод	2,50	-
1	435252,09	1337378,04	Картометрический метод	2,50	-
ЗУ54					
1	435249,39	1337214,47	Картометрический метод	2,50	-
2	435249,39	1337214,67	Картометрический метод	2,50	-
3	435248,22	1337216,53	Картометрический метод	2,50	-
4	435247,29	1337217,99	Картометрический метод	2,50	-
5	435247,09	1337217,99	Картометрический метод	2,50	-
6	435247,08	1337217,79	Картометрический метод	2,50	-
7	435248,00	1337216,34	Картометрический метод	2,50	-
8	435249,19	1337214,47	Картометрический метод	2,50	-
1	435249,39	1337214,47	Картометрический метод	2,50	-
ЗУ55					
1	435239,96	1337233,96	Картометрический метод	2,50	-
2	435239,96	1337234,16	Картометрический метод	2,50	-
3	435238,11	1337238,27	Картометрический метод	2,50	-
4	435237,91	1337238,28	Картометрический метод	2,50	-
5	435237,92	1337238,08	Картометрический метод	2,50	-
6	435239,76	1337233,96	Картометрический метод	2,50	-
1	435239,96	1337233,96	Картометрический метод	2,50	-
ЗУ56					
1	435229,03	1336484,64	Картометрический метод	2,50	-
2	435230,60	1336489,64	Картометрический метод	2,50	-
3	435225,81	1336490,58	Картометрический метод	2,50	-
4	435228,83	1336484,64	Картометрический метод	2,50	-
1	435229,03	1336484,64	Картометрический метод	2,50	-
ЗУ57					
1	435219,00	1337275,97	Картометрический метод	2,50	-
2	435218,80	1337275,97	Картометрический метод	2,50	-
3	435217,33	1337274,75	Картометрический метод	2,50	-
4	435215,15	1337272,95	Картометрический метод	2,50	-
5	435215,16	1337272,75	Картометрический метод	2,50	-
6	435215,36	1337272,74	Картометрический метод	2,50	-
7	435217,60	1337274,60	Картометрический метод	2,50	-
8	435219,00	1337275,77	Картометрический метод	2,50	-
1	435219,00	1337275,97	Картометрический метод	2,50	-
ЗУ58					
1	435194,62	1337276,65	Картометрический метод	2,50	-
2	435175,33	1337292,95	Картометрический метод	2,50	-
3	435158,31	1337282,63	Картометрический метод	2,50	-
4	435165,25	1337271,69	Картометрический метод	2,50	-
5	435171,43	1337261,95	Картометрический метод	2,50	-
1	435194,62	1337276,65	Картометрический метод	2,50	-
ЗУ59					
1	435192,83	1337413,49	Картометрический метод	2,50	-
2	435192,83	1337413,69	Картометрический метод	2,50	-
3	435188,08	1337416,75	Картометрический метод	2,50	-
4	435187,88	1337416,75	Картометрический метод	2,50	-
5	435187,88	1337416,55	Картометрический метод	2,50	-
6	435192,63	1337413,49	Картометрический метод	2,50	-
1	435192,83	1337413,49	Картометрический метод	2,50	-
ЗУ60					
1	435192,76	1336225,98	Картометрический метод	2,50	-
2	435192,12	1336228,24	Картометрический метод	2,50	-
3	435189,86	1336227,60	Картометрический метод	2,50	-
4	435190,50	1336225,34	Картометрический метод	2,50	-
1	435192,76	1336225,98	Картометрический метод	2,50	-
ЗУ61					
1	435168,48	1337307,66	Картометрический метод	2,50	-

Сведения о местоположении границ объекта

2	435168,47	1337307,86	Картометрический метод	2,50	-
3	435168,27	1337307,86	Картометрический метод	2,50	-
4	435168,28	1337307,66	Картометрический метод	2,50	-
1	435168,48	1337307,66	Картометрический метод	2,50	-
ЗУ62					
1	435161,91	1337165,82	Картометрический метод	2,50	-
2	435161,91	1337166,02	Картометрический метод	2,50	-
3	435161,71	1337166,02	Картометрический метод	2,50	-
4	435161,71	1337165,82	Картометрический метод	2,50	-
1	435161,91	1337165,82	Картометрический метод	2,50	-
ЗУ63					
1	435130,29	1336511,29	Картометрический метод	2,50	-
2	435130,29	1336511,49	Картометрический метод	2,50	-
3	435130,09	1336511,50	Картометрический метод	2,50	-
4	435130,09	1336511,30	Картометрический метод	2,50	-
1	435130,29	1336511,29	Картометрический метод	2,50	-
ЗУ64					
1	435119,22	1337338,98	Картометрический метод	2,50	-
2	435119,23	1337339,18	Картометрический метод	2,50	-
3	435119,03	1337339,18	Картометрический метод	2,50	-
4	435119,02	1337338,98	Картометрический метод	2,50	-
1	435119,22	1337338,98	Картометрический метод	2,50	-
ЗУ65					
1	435108,68	1337136,28	Картометрический метод	2,50	-
2	435108,69	1337136,48	Картометрический метод	2,50	-
3	435108,49	1337136,48	Картометрический метод	2,50	-
4	435108,48	1337136,28	Картометрический метод	2,50	-
1	435108,68	1337136,28	Картометрический метод	2,50	-
ЗУ66					
1	435077,94	1337081,73	Картометрический метод	2,50	-
2	435077,94	1337081,93	Картометрический метод	2,50	-
3	435076,11	1337085,24	Картометрический метод	2,50	-
4	435075,91	1337085,24	Картометрический метод	2,50	-
5	435075,90	1337085,04	Картометрический метод	2,50	-
6	435077,74	1337081,73	Картометрический метод	2,50	-
1	435077,94	1337081,73	Картометрический метод	2,50	-
ЗУ67					
1	435068,43	1337370,49	Картометрический метод	2,50	-
2	435068,42	1337370,69	Картометрический метод	2,50	-
3	435068,22	1337370,69	Картометрический метод	2,50	-
4	435068,23	1337370,49	Картометрический метод	2,50	-
1	435068,43	1337370,49	Картометрический метод	2,50	-
ЗУ68					
1	435065,39	1336525,32	Картометрический метод	2,50	-
2	435065,39	1336525,52	Картометрический метод	2,50	-
3	435065,19	1336525,52	Картометрический метод	2,50	-
4	435065,19	1336525,32	Картометрический метод	2,50	-
1	435065,39	1336525,32	Картометрический метод	2,50	-
ЗУ69					
1	435063,01	1337108,20	Картометрический метод	2,50	-
2	435063,02	1337108,40	Картометрический метод	2,50	-
3	435061,78	1337110,91	Картометрический метод	2,50	-
4	435061,58	1337110,91	Картометрический метод	2,50	-
5	435061,58	1337110,71	Картометрический метод	2,50	-
6	435062,81	1337108,20	Картометрический метод	2,50	-
1	435063,01	1337108,20	Картометрический метод	2,50	-
ЗУ70					
1	435032,01	1337388,33	Картометрический метод	2,50	-
2	435032,01	1337388,53	Картометрический метод	2,50	-
3	435031,23	1337393,40	Картометрический метод	2,50	-
4	435031,15	1337393,93	Картометрический метод	2,50	-

Сведения о местоположении границ объекта

5	435030,95	1337393,93	Картометрический метод	2,50	-
6	435030,96	1337393,73	Картометрический метод	2,50	-
7	435031,81	1337388,32	Картометрический метод	2,50	-
1	435032,01	1337388,33	Картометрический метод	2,50	-
ЗУ71					
1	435006,64	1337410,64	Картометрический метод	2,50	-
2	435006,74	1337413,87	Картометрический метод	2,50	-
3	435006,54	1337413,87	Картометрический метод	2,50	-
4	435006,44	1337410,64	Картометрический метод	2,50	-
1	435006,64	1337410,64	Картометрический метод	2,50	-
ЗУ72					
1	434992,55	1337413,94	Картометрический метод	2,50	-
2	434992,56	1337414,14	Картометрический метод	2,50	-
3	434992,36	1337414,15	Картометрический метод	2,50	-
4	434992,35	1337413,95	Картометрический метод	2,50	-
1	434992,55	1337413,94	Картометрический метод	2,50	-
ЗУ73					
1	434977,79	1337064,61	Картометрический метод	2,50	-
2	434979,46	1337070,01	Картометрический метод	2,50	-
3	434979,46	1337070,21	Картометрический метод	2,50	-
4	434979,26	1337070,21	Картометрический метод	2,50	-
5	434973,28	1337066,18	Картометрический метод	2,50	-
6	434973,28	1337065,98	Картометрический метод	2,50	-
7	434977,59	1337064,61	Картометрический метод	2,50	-
1	434977,79	1337064,61	Картометрический метод	2,50	-
ЗУ74					
1	434960,02	1337433,03	Картометрический метод	2,50	-
2	434960,02	1337433,23	Картометрический метод	2,50	-
3	434959,82	1337433,24	Картометрический метод	2,50	-
4	434959,82	1337433,04	Картометрический метод	2,50	-
1	434960,02	1337433,03	Картометрический метод	2,50	-
ЗУ75					
1	434954,82	1337054,41	Картометрический метод	2,50	-
2	434955,41	1337058,96	Картометрический метод	2,50	-
3	434955,21	1337058,96	Картометрический метод	2,50	-
4	434949,53	1337056,10	Картометрический метод	2,50	-
5	434949,53	1337055,90	Картометрический метод	2,50	-
6	434954,62	1337054,41	Картометрический метод	2,50	-
1	434954,82	1337054,41	Картометрический метод	2,50	-
ЗУ76					
1	434946,53	1337438,05	Картометрический метод	2,50	-
2	434946,53	1337438,25	Картометрический метод	2,50	-
3	434941,93	1337440,76	Картометрический метод	2,50	-
4	434941,73	1337440,76	Картометрический метод	2,50	-
5	434941,73	1337440,56	Картометрический метод	2,50	-
6	434946,33	1337438,06	Картометрический метод	2,50	-
1	434946,53	1337438,05	Картометрический метод	2,50	-
ЗУ77					
1	434943,04	1337098,93	Картометрический метод	2,50	-
2	434943,04	1337099,13	Картометрический метод	2,50	-
3	434938,93	1337103,66	Картометрический метод	2,50	-
4	434938,73	1337103,66	Картометрический метод	2,50	-
5	434938,73	1337103,46	Картометрический метод	2,50	-
6	434942,84	1337098,93	Картометрический метод	2,50	-
1	434943,04	1337098,93	Картометрический метод	2,50	-
ЗУ78					
1	434936,33	1337095,09	Картометрический метод	2,50	-
2	434936,33	1337095,29	Картометрический метод	2,50	-
3	434933,70	1337099,76	Картометрический метод	2,50	-
4	434933,50	1337099,76	Картометрический метод	2,50	-
5	434933,50	1337099,56	Картометрический метод	2,50	-

Сведения о местоположении границ объекта

6	434936,13	1337095,09	Картометрический метод	2,50	-
1	434936,33	1337095,09	Картометрический метод	2,50	-
ЗУ79					
1	434863,68	1336586,91	Картометрический метод	2,50	-
2	434863,67	1336587,11	Картометрический метод	2,50	-
3	434863,47	1336587,11	Картометрический метод	2,50	-
4	434863,48	1336586,91	Картометрический метод	2,50	-
1	434863,68	1336586,91	Картометрический метод	2,50	-
ЗУ80					
1	434851,07	1336599,50	Картометрический метод	2,50	-
2	434851,07	1336599,70	Картометрический метод	2,50	-
3	434850,87	1336599,71	Картометрический метод	2,50	-
4	434850,87	1336599,51	Картометрический метод	2,50	-
1	434851,07	1336599,50	Картометрический метод	2,50	-
ЗУ81					
1	434828,57	1336650,48	Картометрический метод	2,50	-
2	434828,58	1336651,28	Картометрический метод	2,50	-
3	434828,38	1336651,29	Картометрический метод	2,50	-
4	434828,37	1336650,49	Картометрический метод	2,50	-
1	434828,57	1336650,48	Картометрический метод	2,50	-
ЗУ82					
1	434821,03	1336652,01	Картометрический метод	2,50	-
2	434821,03	1336652,21	Картометрический метод	2,50	-
3	434820,83	1336652,21	Картометрический метод	2,50	-
4	434820,83	1336652,01	Картометрический метод	2,50	-
1	434821,03	1336652,01	Картометрический метод	2,50	-
ЗУ83					
1	434800,93	1336687,39	Картометрический метод	2,50	-
2	434800,92	1336687,59	Картометрический метод	2,50	-
3	434798,73	1336691,50	Картометрический метод	2,50	-
4	434798,53	1336691,50	Картометрический метод	2,50	-
5	434798,53	1336691,30	Картометрический метод	2,50	-
6	434800,73	1336687,39	Картометрический метод	2,50	-
1	434800,93	1336687,39	Картометрический метод	2,50	-
ЗУ84					
1	434796,49	1336709,64	Картометрический метод	2,50	-
2	434796,49	1336709,84	Картометрический метод	2,50	-
3	434796,29	1336709,85	Картометрический метод	2,50	-
4	434796,29	1336709,65	Картометрический метод	2,50	-
1	434796,49	1336709,64	Картометрический метод	2,50	-
ЗУ85					
1	434791,59	1336694,49	Картометрический метод	2,50	-
2	434791,79	1336694,49	Картометрический метод	2,50	-
3	434793,57	1336700,48	Картометрический метод	2,50	-
4	434793,58	1336700,68	Картометрический метод	2,50	-
5	434793,38	1336700,68	Картометрический метод	2,50	-
6	434791,58	1336694,69	Картометрический метод	2,50	-
1	434791,59	1336694,49	Картометрический метод	2,50	-
ЗУ86					
1	434678,38	1336067,62	Картометрический метод	2,50	-
2	434677,00	1336072,94	Картометрический метод	2,50	-
3	434671,67	1336071,57	Картометрический метод	2,50	-
4	434673,04	1336066,25	Картометрический метод	2,50	-
1	434678,38	1336067,62	Картометрический метод	2,50	-
ЗУ87					
1	434665,20	1336080,40	Картометрический метод	2,50	-
2	434664,54	1336082,66	Картометрический метод	2,50	-
3	434662,29	1336082,01	Картометрический метод	2,50	-
4	434662,94	1336079,74	Картометрический метод	2,50	-
1	434665,20	1336080,40	Картометрический метод	2,50	-

Сведения о местоположении границ объекта

ЗУ88					
1	434639,22	1337520,50	Картометрический метод	2,50	-
2	434640,06	1337521,05	Картометрический метод	2,50	-
3	434638,31	1337523,83	Картометрический метод	2,50	-
4	434637,47	1337523,29	Картометрический метод	2,50	-
1	434639,22	1337520,50	Картометрический метод	2,50	-
ЗУ89					
1	434622,24	1337550,51	Картометрический метод	2,50	-
2	434622,24	1337551,51	Картометрический метод	2,50	-
3	434621,24	1337551,51	Картометрический метод	2,50	-
4	434621,24	1337550,51	Картометрический метод	2,50	-
1	434622,24	1337550,51	Картометрический метод	2,50	-
ЗУ90					
1	434603,86	1337581,88	Картометрический метод	2,50	-
2	434603,86	1337582,88	Картометрический метод	2,50	-
3	434602,86	1337582,88	Картометрический метод	2,50	-
4	434602,86	1337581,88	Картометрический метод	2,50	-
1	434603,86	1337581,88	Картометрический метод	2,50	-
ЗУ91					
1	434603,71	1337203,52	Картометрический метод	2,50	-
2	434603,59	1337207,35	Картометрический метод	2,50	-
3	434603,39	1337207,36	Картометрический метод	2,50	-
4	434603,50	1337203,52	Картометрический метод	2,50	-
1	434603,71	1337203,52	Картометрический метод	2,50	-
ЗУ92					
1	434586,20	1337612,64	Картометрический метод	2,50	-
2	434586,20	1337613,64	Картометрический метод	2,50	-
3	434585,20	1337613,64	Картометрический метод	2,50	-
4	434585,20	1337612,64	Картометрический метод	2,50	-
1	434586,20	1337612,64	Картометрический метод	2,50	-
ЗУ93					
1	434567,96	1337643,68	Картометрический метод	2,50	-
2	434567,96	1337644,68	Картометрический метод	2,50	-
3	434566,96	1337644,68	Картометрический метод	2,50	-
4	434566,96	1337643,68	Картометрический метод	2,50	-
1	434567,96	1337643,68	Картометрический метод	2,50	-
ЗУ94					
1	434545,92	1337680,77	Картометрический метод	2,50	-
2	434545,92	1337681,77	Картометрический метод	2,50	-
3	434544,92	1337681,77	Картометрический метод	2,50	-
4	434544,92	1337680,77	Картометрический метод	2,50	-
1	434545,92	1337680,77	Картометрический метод	2,50	-
ЗУ95					
1	434531,13	1337679,05	Картометрический метод	2,50	-
2	434527,55	1337676,98	Картометрический метод	2,50	-
3	434528,05	1337676,12	Картометрический метод	2,50	-
4	434531,63	1337678,18	Картометрический метод	2,50	-
1	434531,13	1337679,05	Картометрический метод	2,50	-
ЗУ96					
1	434528,72	1337131,39	Картометрический метод	2,50	-
2	434528,51	1337132,37	Картометрический метод	2,50	-
3	434524,83	1337131,59	Картометрический метод	2,50	-
4	434525,03	1337130,61	Картометрический метод	2,50	-
1	434528,72	1337131,39	Картометрический метод	2,50	-
ЗУ97					
1	434524,43	1337674,09	Картометрический метод	2,50	-
2	434524,23	1337674,08	Картометрический метод	2,50	-
3	434520,57	1337670,92	Картометрический метод	2,50	-
4	434520,57	1337670,72	Картометрический метод	2,50	-
5	434520,77	1337670,73	Картометрический метод	2,50	-
6	434524,43	1337673,89	Картометрический метод	2,50	-

Сведения о местоположении границ объекта

1	434524,43	1337674,09	Картометрический метод	2,50	-
ЗУ98					
1	434513,00	1337101,61	Картометрический метод	2,50	-
2	434512,14	1337102,13	Картометрический метод	2,50	-
3	434510,41	1337099,29	Картометрический метод	2,50	-
4	434511,26	1337098,77	Картометрический метод	2,50	-
1	434513,00	1337101,61	Картометрический метод	2,50	-
ЗУ99					
1	434500,67	1336036,23	Картометрический метод	2,50	-
2	434500,07	1336038,50	Картометрический метод	2,50	-
3	434497,80	1336037,90	Картометрический метод	2,50	-
4	434498,40	1336035,62	Картометрический метод	2,50	-
1	434500,67	1336036,23	Картометрический метод	2,50	-
ЗУ100					
1	434486,26	1337189,60	Картометрический метод	2,50	-
2	434485,45	1337190,19	Картометрический метод	2,50	-
3	434483,39	1337187,38	Картометрический метод	2,50	-
4	434484,20	1337186,79	Картометрический метод	2,50	-
1	434486,26	1337189,60	Картометрический метод	2,50	-
ЗУ101					
1	434483,96	1337771,39	Картометрический метод	2,50	-
2	434485,28	1337774,28	Картометрический метод	2,50	-
3	434482,11	1337774,18	Картометрический метод	2,50	-
1	434483,96	1337771,39	Картометрический метод	2,50	-
ЗУ102					
1	434475,67	1337356,45	Картометрический метод	2,50	-
2	434474,56	1337358,12	Картометрический метод	2,50	-
3	434472,89	1337357,01	Картометрический метод	2,50	-
4	434474,00	1337355,34	Картометрический метод	2,50	-
1	434475,67	1337356,45	Картометрический метод	2,50	-
ЗУ103					
1	434471,77	1337789,41	Картометрический метод	2,50	-
2	434472,12	1337790,41	Картометрический метод	2,50	-
3	434468,98	1337791,87	Картометрический метод	2,50	-
4	434468,59	1337790,89	Картометрический метод	2,50	-
1	434471,77	1337789,41	Картометрический метод	2,50	-
ЗУ104					
1	434458,16	1337171,58	Картометрический метод	2,50	-
2	434470,97	1337180,74	Картометрический метод	2,50	-
3	434447,09	1337218,46	Картометрический метод	2,50	-
4	434434,04	1337210,62	Картометрический метод	2,50	-
1	434458,16	1337171,58	Картометрический метод	2,50	-
ЗУ105					
1	434460,96	1337201,36	Картометрический метод	2,50	-
2	434461,51	1337202,20	Картометрический метод	2,50	-
3	434460,67	1337202,75	Картометрический метод	2,50	-
4	434460,13	1337201,91	Картометрический метод	2,50	-
1	434460,96	1337201,36	Картометрический метод	2,50	-
ЗУ106					
1	434455,19	1337777,19	Картометрический метод	2,50	-
2	434460,19	1337784,88	Картометрический метод	2,50	-
3	434460,20	1337785,08	Картометрический метод	2,50	-
4	434460,00	1337785,07	Картометрический метод	2,50	-
5	434454,99	1337777,39	Картометрический метод	2,50	-
1	434455,19	1337777,19	Картометрический метод	2,50	-
ЗУ107					
1	434441,10	1336001,97	Картометрический метод	2,50	-
2	434439,67	1336007,29	Картометрический метод	2,50	-
3	434434,36	1336005,86	Картометрический метод	2,50	-
4	434435,78	1336000,53	Картометрический метод	2,50	-
1	434441,10	1336001,97	Картометрический метод	2,50	-

Сведения о местоположении границ объекта

ЗУ108					
1	434431,09	1337325,34	Картометрический метод	2,50	-
2	434429,95	1337326,98	Картометрический метод	2,50	-
3	434428,30	1337325,84	Картометрический метод	2,50	-
4	434429,45	1337324,20	Картометрический метод	2,50	-
1	434431,09	1337325,34	Картометрический метод	2,50	-
ЗУ109					
1	434350,25	1337386,83	Картометрический метод	2,50	-
2	434353,52	1337401,76	Картометрический метод	2,50	-
3	434328,32	1337444,96	Картометрический метод	2,50	-
4	434279,77	1337410,26	Картометрический метод	2,50	-
5	434311,81	1337360,02	Картометрический метод	2,50	-
1	434350,25	1337386,83	Картометрический метод	2,50	-
ЗУ110					
1	434349,28	1332158,92	Картометрический метод	2,50	-
2	434349,70	1332159,91	Картометрический метод	2,50	-
3	434349,30	1332160,90	Картометрический метод	2,50	-
4	434348,31	1332161,32	Картометрический метод	2,50	-
5	434347,33	1332160,91	Картометрический метод	2,50	-
6	434346,91	1332159,93	Картометрический метод	2,50	-
7	434347,31	1332158,94	Картометрический метод	2,50	-
8	434348,29	1332158,53	Картометрический метод	2,50	-
1	434349,28	1332158,92	Картометрический метод	2,50	-
ЗУ111					
1	434346,37	1335994,76	Картометрический метод	2,50	-
2	434345,78	1335997,04	Картометрический метод	2,50	-
3	434343,50	1335996,45	Картометрический метод	2,50	-
4	434344,08	1335994,17	Картометрический метод	2,50	-
1	434346,37	1335994,76	Картометрический метод	2,50	-
ЗУ112					
1	434314,12	1332335,05	Картометрический метод	2,50	-
2	434314,54	1332336,04	Картометрический метод	2,50	-
3	434314,14	1332337,03	Картометрический метод	2,50	-
4	434313,15	1332337,45	Картометрический метод	2,50	-
5	434312,16	1332337,05	Картометрический метод	2,50	-
6	434311,74	1332336,06	Картометрический метод	2,50	-
7	434312,14	1332335,07	Картометрический метод	2,50	-
8	434313,13	1332334,65	Картометрический метод	2,50	-
1	434314,12	1332335,05	Картометрический метод	2,50	-
ЗУ113					
1	434280,01	1336062,67	Картометрический метод	2,50	-
2	434279,35	1336064,87	Картометрический метод	2,50	-
3	434277,09	1336064,29	Картометрический метод	2,50	-
4	434277,75	1336061,99	Картометрический метод	2,50	-
1	434280,01	1336062,67	Картометрический метод	2,50	-
ЗУ114					
1	434223,19	1335942,24	Картометрический метод	2,50	-
2	434221,65	1335947,53	Картометрический метод	2,50	-
3	434216,37	1335945,99	Картометрический метод	2,50	-
4	434217,91	1335940,70	Картометрический метод	2,50	-
1	434223,19	1335942,24	Картометрический метод	2,50	-
ЗУ115					
1	434191,77	1335951,06	Картометрический метод	2,50	-
2	434191,09	1335953,32	Картометрический метод	2,50	-
3	434188,84	1335952,64	Картометрический метод	2,50	-
4	434189,52	1335950,39	Картометрический метод	2,50	-
1	434191,77	1335951,06	Картометрический метод	2,50	-
ЗУ116					
1	434124,99	1336020,60	Картометрический метод	2,50	-
2	434124,37	1336022,91	Картометрический метод	2,50	-
3	434122,11	1336022,23	Картометрический метод	2,50	-

Сведения о местоположении границ объекта

4	434122,72	1336020,02	Картометрический метод	2,50	-
1	434124,99	1336020,60	Картометрический метод	2,50	-
ЗУ117					
1	434037,08	1335907,87	Картометрический метод	2,50	-
2	434036,44	1335910,13	Картометрический метод	2,50	-
3	434034,18	1335909,50	Картометрический метод	2,50	-
4	434034,81	1335907,23	Картометрический метод	2,50	-
1	434037,08	1335907,87	Картометрический метод	2,50	-
ЗУ118					
1	433991,65	1335878,56	Картометрический метод	2,50	-
2	433990,19	1335883,82	Картометрический метод	2,50	-
3	433984,92	1335882,37	Картометрический метод	2,50	-
4	433986,39	1335877,11	Картометрический метод	2,50	-
1	433991,65	1335878,56	Картометрический метод	2,50	-
ЗУ119					
1	433952,21	1335974,67	Картометрический метод	2,50	-
2	433951,58	1335976,88	Картометрический метод	2,50	-
3	433949,31	1335976,29	Картометрический метод	2,50	-
4	433949,93	1335973,99	Картометрический метод	2,50	-
1	433952,21	1335974,67	Картометрический метод	2,50	-
ЗУ120					
1	433904,42	1338622,60	Картометрический метод	2,50	-
2	433904,22	1338622,60	Картометрический метод	2,50	-
3	433900,49	1338619,21	Картометрический метод	2,50	-
4	433900,49	1338619,01	Картометрический метод	2,50	-
5	433900,69	1338619,01	Картометрический метод	2,50	-
6	433904,42	1338622,40	Картометрический метод	2,50	-
1	433904,42	1338622,60	Картометрический метод	2,50	-
ЗУ121					
1	433888,11	1338606,93	Картометрический метод	2,50	-
2	433888,11	1338607,13	Картометрический метод	2,50	-
3	433887,91	1338607,13	Картометрический метод	2,50	-
4	433887,91	1338606,93	Картометрический метод	2,50	-
1	433888,11	1338606,93	Картометрический метод	2,50	-
ЗУ122					
1	433864,64	1335860,66	Картометрический метод	2,50	-
2	433863,99	1335862,92	Картометрический метод	2,50	-
3	433861,74	1335862,28	Картометрический метод	2,50	-
4	433862,37	1335860,02	Картометрический метод	2,50	-
1	433864,64	1335860,66	Картометрический метод	2,50	-
ЗУ123					
1	433855,95	1338612,67	Картометрический метод	2,50	-
2	433855,95	1338615,67	Картометрический метод	2,50	-
3	433851,95	1338615,67	Картометрический метод	2,50	-
1	433855,95	1338612,67	Картометрический метод	2,50	-
ЗУ124					
1	433823,93	1338670,90	Картометрический метод	2,50	-
2	433820,57	1338668,98	Картометрический метод	2,50	-
3	433821,07	1338668,09	Картометрический метод	2,50	-
4	433824,40	1338670,00	Картометрический метод	2,50	-
1	433823,93	1338670,90	Картометрический метод	2,50	-
ЗУ125					
1	433806,31	1338717,79	Картометрический метод	2,50	-
2	433806,31	1338718,79	Картометрический метод	2,50	-
3	433805,31	1338718,79	Картометрический метод	2,50	-
4	433805,31	1338717,79	Картометрический метод	2,50	-
1	433806,31	1338717,79	Картометрический метод	2,50	-
ЗУ126					
1	433793,32	1338764,65	Картометрический метод	2,50	-
2	433789,96	1338762,73	Картометрический метод	2,50	-
3	433790,46	1338761,84	Картометрический метод	2,50	-

Сведения о местоположении границ объекта

4	433793,79	1338763,75	Картометрический метод	2,50	-
1	433793,32	1338764,65	Картометрический метод	2,50	-
ЗУ127					
1	433751,65	1335811,86	Картометрический метод	2,50	-
2	433750,27	1335817,18	Картометрический метод	2,50	-
3	433744,95	1335815,80	Картометрический метод	2,50	-
4	433746,32	1335810,47	Картометрический метод	2,50	-
1	433751,65	1335811,86	Картометрический метод	2,50	-
ЗУ128					
1	433654,50	1335801,23	Картометрический метод	2,50	-
2	433653,80	1335803,47	Картометрический метод	2,50	-
3	433651,55	1335802,78	Картометрический метод	2,50	-
4	433652,26	1335800,53	Картометрический метод	2,50	-
1	433654,50	1335801,23	Картометрический метод	2,50	-
ЗУ129					
1	433506,11	1335743,95	Картометрический метод	2,50	-
2	433504,67	1335749,26	Картометрический метод	2,50	-
3	433499,36	1335747,80	Картометрический метод	2,50	-
4	433500,82	1335742,51	Картометрический метод	2,50	-
1	433506,11	1335743,95	Картометрический метод	2,50	-
ЗУ130					
1	433471,75	1335750,48	Картометрический метод	2,50	-
2	433471,11	1335752,74	Картометрический метод	2,50	-
3	433468,84	1335752,10	Картометрический метод	2,50	-
4	433469,49	1335749,83	Картометрический метод	2,50	-
1	433471,75	1335750,48	Картометрический метод	2,50	-
ЗУ131					
1	433354,31	1332145,29	Картометрический метод	2,50	-
2	433354,32	1332147,30	Картометрический метод	2,50	-
3	433352,32	1332147,31	Картометрический метод	2,50	-
1	433354,31	1332145,29	Картометрический метод	2,50	-
ЗУ132					
1	433309,99	1332127,79	Картометрический метод	2,50	-
2	433310,00	1332129,78	Картометрический метод	2,50	-
3	433307,99	1332129,80	Картометрический метод	2,50	-
4	433307,98	1332127,81	Картометрический метод	2,50	-
1	433309,99	1332127,79	Картометрический метод	2,50	-
ЗУ133					
1	433294,39	1335683,68	Картометрический метод	2,50	-
2	433294,69	1335691,17	Картометрический метод	2,50	-
3	433287,20	1335691,49	Картометрический метод	2,50	-
4	433286,89	1335683,99	Картометрический метод	2,50	-
1	433294,39	1335683,68	Картометрический метод	2,50	-
ЗУ134					
1	433287,62	1335697,06	Картометрический метод	2,50	-
2	433290,00	1335704,30	Картометрический метод	2,50	-
3	433282,75	1335706,66	Картометрический метод	2,50	-
4	433280,38	1335699,42	Картометрический метод	2,50	-
1	433287,62	1335697,06	Картометрический метод	2,50	-
ЗУ135					
1	433254,73	1332105,77	Картометрический метод	2,50	-
2	433254,74	1332107,76	Картометрический метод	2,50	-
3	433252,73	1332107,77	Картометрический метод	2,50	-
4	433252,72	1332105,78	Картометрический метод	2,50	-
1	433254,73	1332105,77	Картометрический метод	2,50	-
ЗУ136					
1	433210,78	1332088,42	Картометрический метод	2,50	-
2	433211,93	1332094,76	Картометрический метод	2,50	-
3	433209,96	1332095,11	Картометрический метод	2,50	-
4	433204,83	1332091,19	Картометрический метод	2,50	-
5	433204,57	1332089,23	Картометрический метод	2,50	-

Сведения о местоположении границ объекта

1	433210,78	1332088,42	Картометрический метод	2,50	-
ЗУ137					
1	433200,42	1335819,04	Картометрический метод	2,50	-
2	433199,04	1335820,94	Картометрический метод	2,50	-
3	433197,14	1335819,55	Картометрический метод	2,50	-
4	433198,52	1335817,65	Картометрический метод	2,50	-
1	433200,42	1335819,04	Картометрический метод	2,50	-
ЗУ138					
1	433152,22	1335749,00	Картометрический метод	2,50	-
2	433153,18	1335751,15	Картометрический метод	2,50	-
3	433151,04	1335752,10	Картометрический метод	2,50	-
4	433150,07	1335749,95	Картометрический метод	2,50	-
1	433152,22	1335749,00	Картометрический метод	2,50	-
ЗУ139					
1	433107,05	1335942,19	Картометрический метод	2,50	-
2	433105,66	1335944,09	Картометрический метод	2,50	-
3	433103,76	1335942,71	Картометрический метод	2,50	-
4	433105,15	1335940,81	Картометрический метод	2,50	-
1	433107,05	1335942,19	Картометрический метод	2,50	-
ЗУ140					
1	433015,22	1336071,79	Картометрический метод	2,50	-
2	433010,93	1336078,87	Картометрический метод	2,50	-
3	433003,84	1336074,56	Картометрический метод	2,50	-
4	433008,14	1336067,49	Картометрический метод	2,50	-
1	433015,22	1336071,79	Картометрический метод	2,50	-
ЗУ141					
1	432977,26	1336779,70	Картометрический метод	2,50	-
2	432977,31	1336785,70	Картометрический метод	2,50	-
3	432971,34	1336785,74	Картометрический метод	2,50	-
4	432971,29	1336779,74	Картометрический метод	2,50	-
1	432977,26	1336779,70	Картометрический метод	2,50	-
ЗУ142					
1	432970,80	1336252,12	Картометрический метод	2,50	-
2	432970,27	1336254,40	Картометрический метод	2,50	-
3	432967,98	1336253,88	Картометрический метод	2,50	-
4	432968,51	1336251,59	Картометрический метод	2,50	-
1	432970,80	1336252,12	Картометрический метод	2,50	-
ЗУ143					
1	432944,05	1335820,63	Картометрический метод	2,50	-
2	432944,82	1335822,85	Картометрический метод	2,50	-
3	432942,60	1335823,61	Картометрический метод	2,50	-
4	432941,84	1335821,40	Картометрический метод	2,50	-
1	432944,05	1335820,63	Картометрический метод	2,50	-
ЗУ144					
1	432936,70	1336407,01	Картометрический метод	2,50	-
2	432936,70	1336412,22	Картометрический метод	2,50	-
3	432931,49	1336412,22	Картометрический метод	2,50	-
4	432931,49	1336407,01	Картометрический метод	2,50	-
1	432936,70	1336407,01	Картометрический метод	2,50	-
ЗУ145					
1	432928,91	1332213,35	Картометрический метод	2,50	-
2	432928,92	1332215,35	Картометрический метод	2,50	-
3	432926,92	1332215,37	Картометрический метод	2,50	-
4	432926,91	1332213,37	Картометрический метод	2,50	-
1	432928,91	1332213,35	Картометрический метод	2,50	-
ЗУ146					
1	432895,93	1332157,07	Картометрический метод	2,50	-
2	432895,93	1332158,07	Картометрический метод	2,50	-
3	432894,94	1332158,08	Картометрический метод	2,50	-
4	432894,92	1332157,07	Картометрический метод	2,50	-
1	432895,93	1332157,07	Картометрический метод	2,50	-

Сведения о местоположении границ объекта

ЗУ147					
1	432883,86	1336658,52	Картометрический метод	2,50	-
2	432883,87	1336664,49	Картометрический метод	2,50	-
3	432877,89	1336664,50	Картометрический метод	2,50	-
4	432877,89	1336658,52	Картометрический метод	2,50	-
1	432883,86	1336658,52	Картометрический метод	2,50	-
ЗУ148					
1	432845,70	1336806,41	Картометрический метод	2,50	-
2	432845,20	1336808,71	Картометрический метод	2,50	-
3	432842,91	1336808,22	Картометрический метод	2,50	-
4	432843,39	1336805,92	Картометрический метод	2,50	-
1	432845,70	1336806,41	Картометрический метод	2,50	-
ЗУ149					
1	432815,91	1336947,60	Картометрический метод	2,50	-
2	432815,42	1336949,89	Картометрический метод	2,50	-
3	432813,13	1336949,41	Картометрический метод	2,50	-
4	432813,61	1336947,10	Картометрический метод	2,50	-
1	432815,91	1336947,60	Картометрический метод	2,50	-
ЗУ150					
1	432809,88	1332117,09	Картометрический метод	2,50	-
2	432810,09	1332119,08	Картометрический метод	2,50	-
3	432808,10	1332119,28	Картометрический метод	2,50	-
4	432807,89	1332117,30	Картометрический метод	2,50	-
1	432809,88	1332117,09	Картометрический метод	2,50	-
ЗУ151					
1	432782,40	1337096,00	Картометрический метод	2,50	-
2	432781,92	1337098,30	Картометрический метод	2,50	-
3	432779,61	1337097,81	Картометрический метод	2,50	-
4	432780,11	1337095,51	Картометрический метод	2,50	-
1	432782,40	1337096,00	Картометрический метод	2,50	-
ЗУ152					
1	432773,76	1335861,17	Картометрический метод	2,50	-
2	432774,48	1335863,41	Картометрический метод	2,50	-
3	432772,25	1335864,13	Картометрический метод	2,50	-
4	432771,52	1335861,89	Картометрический метод	2,50	-
1	432773,76	1335861,17	Картометрический метод	2,50	-
ЗУ153					
1	432752,20	1332123,17	Картометрический метод	2,50	-
2	432752,40	1332125,15	Картометрический метод	2,50	-
3	432750,41	1332125,36	Картометрический метод	2,50	-
4	432750,21	1332123,37	Картометрический метод	2,50	-
1	432752,20	1332123,17	Картометрический метод	2,50	-
ЗУ154					
1	432740,44	1335890,26	Картометрический метод	2,50	-
2	432741,19	1335892,48	Картометрический метод	2,50	-
3	432738,98	1335893,24	Картометрический метод	2,50	-
4	432738,21	1335891,03	Картометрический метод	2,50	-
1	432740,44	1335890,26	Картометрический метод	2,50	-
ЗУ155					
1	432739,69	1337285,24	Картометрический метод	2,50	-
2	432739,19	1337287,53	Картометрический метод	2,50	-
3	432736,90	1337287,05	Картометрический метод	2,50	-
4	432737,38	1337284,74	Картометрический метод	2,50	-
1	432739,69	1337285,24	Картометрический метод	2,50	-
ЗУ156					
1	432724,12	1334315,17	Картометрический метод	2,50	-
2	432724,12	1334315,37	Картометрический метод	2,50	-
3	432723,92	1334315,37	Картометрический метод	2,50	-
4	432723,93	1334315,17	Картометрический метод	2,50	-
1	432724,12	1334315,17	Картометрический метод	2,50	-

Сведения о местоположении границ объекта

ЗУ157					
1	432704,52	1337447,34	Картометрический метод	2,50	-
2	432704,03	1337449,64	Картометрический метод	2,50	-
3	432701,73	1337449,15	Картометрический метод	2,50	-
4	432702,22	1337446,86	Картометрический метод	2,50	-
1	432704,52	1337447,34	Картометрический метод	2,50	-
ЗУ158					
1	432699,04	1334269,03	Картометрический метод	2,50	-
2	432698,84	1334269,03	Картометрический метод	2,50	-
3	432695,51	1334265,96	Картометрический метод	2,50	-
4	432695,51	1334265,76	Картометрический метод	2,50	-
5	432695,71	1334265,76	Картометрический метод	2,50	-
6	432699,04	1334268,83	Картометрический метод	2,50	-
1	432699,04	1334269,03	Картометрический метод	2,50	-
ЗУ159					
1	432697,17	1334254,42	Картометрический метод	2,50	-
2	432697,37	1334254,42	Картометрический метод	2,50	-
3	432697,37	1334254,62	Картометрический метод	2,50	-
4	432697,74	1334257,82	Картометрический метод	2,50	-
5	432697,74	1334258,02	Картометрический метод	2,50	-
6	432697,54	1334258,02	Картометрический метод	2,50	-
7	432697,55	1334257,82	Картометрический метод	2,50	-
8	432697,17	1334254,62	Картометрический метод	2,50	-
1	432697,17	1334254,42	Картометрический метод	2,50	-
ЗУ160					
1	432692,11	1332129,50	Картометрический метод	2,50	-
2	432692,32	1332131,49	Картометрический метод	2,50	-
3	432690,34	1332131,69	Картометрический метод	2,50	-
4	432690,12	1332129,70	Картометрический метод	2,50	-
1	432692,11	1332129,50	Картометрический метод	2,50	-
ЗУ161					
1	432691,18	1334205,32	Картометрический метод	2,50	-
2	432689,67	1334207,26	Картометрический метод	2,50	-
3	432689,01	1334203,85	Картометрический метод	2,50	-
1	432691,18	1334205,32	Картометрический метод	2,50	-
ЗУ162					
1	432670,33	1337613,38	Картометрический метод	2,50	-
2	432669,85	1337615,69	Картометрический метод	2,50	-
3	432667,55	1337615,19	Картометрический метод	2,50	-
4	432668,04	1337612,90	Картометрический метод	2,50	-
1	432670,33	1337613,38	Картометрический метод	2,50	-
ЗУ163					
1	432659,27	1332794,33	Картометрический метод	2,50	-
2	432659,07	1332796,32	Картометрический метод	2,50	-
3	432653,10	1332795,74	Картометрический метод	2,50	-
4	432653,29	1332793,74	Картометрический метод	2,50	-
1	432659,27	1332794,33	Картометрический метод	2,50	-
ЗУ164					
1	432641,10	1332736,54	Картометрический метод	2,50	-
2	432641,69	1332738,45	Картометрический метод	2,50	-
3	432639,78	1332739,05	Картометрический метод	2,50	-
4	432639,19	1332737,13	Картометрический метод	2,50	-
1	432641,10	1332736,54	Картометрический метод	2,50	-
ЗУ165					
1	432634,43	1332135,57	Картометрический метод	2,50	-
2	432634,63	1332137,56	Картометрический метод	2,50	-
3	432632,65	1332137,77	Картометрический метод	2,50	-
4	432632,44	1332135,78	Картометрический метод	2,50	-
1	432634,43	1332135,57	Картометрический метод	2,50	-
ЗУ166					
1	432630,60	1337778,59	Картометрический метод	2,50	-

Сведения о местоположении границ объекта

2	432630,11	1337780,89	Картометрический метод	2,50	-
3	432627,82	1337780,40	Картометрический метод	2,50	-
4	432628,30	1337778,11	Картометрический метод	2,50	-
1	432630,60	1337778,59	Картометрический метод	2,50	-
ЗУ167					
1	432628,49	1332852,27	Картометрический метод	2,50	-
2	432627,53	1332854,02	Картометрический метод	2,50	-
3	432625,77	1332853,08	Картометрический метод	2,50	-
4	432626,72	1332851,32	Картометрический метод	2,50	-
1	432628,49	1332852,27	Картометрический метод	2,50	-
ЗУ168					
1	432623,11	1332678,26	Картометрический метод	2,50	-
2	432623,69	1332680,17	Картометрический метод	2,50	-
3	432621,78	1332680,75	Картометрический метод	2,50	-
4	432621,19	1332678,85	Картометрический метод	2,50	-
1	432623,11	1332678,26	Картометрический метод	2,50	-
ЗУ169					
1	432605,11	1332619,97	Картометрический метод	2,50	-
2	432605,70	1332621,87	Картометрический метод	2,50	-
3	432603,78	1332622,47	Картометрический метод	2,50	-
4	432603,21	1332620,56	Картометрический метод	2,50	-
1	432605,11	1332619,97	Картометрический метод	2,50	-
ЗУ170					
1	432602,14	1337922,48	Картометрический метод	2,50	-
2	432600,84	1337929,70	Картометрический метод	2,50	-
3	432593,62	1337928,40	Картометрический метод	2,50	-
4	432594,92	1337921,18	Картометрический метод	2,50	-
1	432602,14	1337922,48	Картометрический метод	2,50	-
ЗУ171					
1	432598,06	1332908,58	Картометрический метод	2,50	-
2	432597,10	1332910,34	Картометрический метод	2,50	-
3	432595,35	1332909,39	Картометрический метод	2,50	-
4	432596,29	1332907,63	Картометрический метод	2,50	-
1	432598,06	1332908,58	Картометрический метод	2,50	-
ЗУ172					
1	432597,35	1334219,20	Картометрический метод	2,50	-
2	432597,35	1334219,41	Картометрический метод	2,50	-
3	432597,15	1334219,41	Картометрический метод	2,50	-
4	432597,16	1334219,20	Картометрический метод	2,50	-
1	432597,35	1334219,20	Картометрический метод	2,50	-
ЗУ173					
1	432587,12	1332561,68	Картометрический метод	2,50	-
2	432587,70	1332563,58	Картометрический метод	2,50	-
3	432585,79	1332564,18	Картометрический метод	2,50	-
4	432585,21	1332562,26	Картометрический метод	2,50	-
1	432587,12	1332561,68	Картометрический метод	2,50	-
ЗУ174					
1	432583,45	1335926,42	Картометрический метод	2,50	-
2	432584,19	1335928,65	Картометрический метод	2,50	-
3	432581,94	1335929,38	Картометрический метод	2,50	-
4	432581,22	1335927,15	Картометрический метод	2,50	-
1	432583,45	1335926,42	Картометрический метод	2,50	-
ЗУ175					
1	432576,75	1332141,65	Картометрический метод	2,50	-
2	432576,95	1332143,64	Картометрический метод	2,50	-
3	432574,96	1332143,85	Картометрический метод	2,50	-
4	432574,76	1332141,86	Картометрический метод	2,50	-
1	432576,75	1332141,65	Картометрический метод	2,50	-
ЗУ176					
1	432569,12	1332503,38	Картометрический метод	2,50	-
2	432569,72	1332505,30	Картометрический метод	2,50	-

Сведения о местоположении границ объекта

3	432567,79	1332505,88	Картометрический метод	2,50	-
4	432567,21	1332503,98	Картометрический метод	2,50	-
1	432569,12	1332503,38	Картометрический метод	2,50	-
ЗУ177					
1	432567,63	1332964,88	Картометрический метод	2,50	-
2	432566,68	1332966,64	Картометрический метод	2,50	-
3	432564,92	1332965,70	Картометрический метод	2,50	-
4	432565,86	1332963,94	Картометрический метод	2,50	-
1	432567,63	1332964,88	Картометрический метод	2,50	-
ЗУ178					
1	432551,13	1332445,10	Картометрический метод	2,50	-
2	432551,72	1332447,01	Картометрический метод	2,50	-
3	432549,80	1332447,60	Картометрический метод	2,50	-
4	432549,21	1332445,68	Картометрический метод	2,50	-
1	432551,13	1332445,10	Картометрический метод	2,50	-
ЗУ179					
1	432549,83	1338145,79	Картометрический метод	2,50	-
2	432549,35	1338148,09	Картометрический метод	2,50	-
3	432547,05	1338147,61	Картометрический метод	2,50	-
4	432547,54	1338145,30	Картометрический метод	2,50	-
1	432549,83	1338145,79	Картометрический метод	2,50	-
ЗУ180					
1	432549,76	1334225,69	Картометрический метод	2,50	-
2	432548,20	1334227,79	Картометрический метод	2,50	-
3	432546,52	1334225,90	Картометрический метод	2,50	-
1	432549,76	1334225,69	Картометрический метод	2,50	-
ЗУ181					
1	432545,56	1335956,91	Картометрический метод	2,50	-
2	432546,34	1335959,12	Картометрический метод	2,50	-
3	432544,11	1335959,90	Картометрический метод	2,50	-
4	432543,35	1335957,68	Картометрический метод	2,50	-
1	432545,56	1335956,91	Картометрический метод	2,50	-
ЗУ182					
1	432537,20	1333021,19	Картометрический метод	2,50	-
2	432536,24	1333022,95	Картометрический метод	2,50	-
3	432534,48	1333022,00	Картометрический метод	2,50	-
4	432535,44	1333020,23	Картометрический метод	2,50	-
1	432537,20	1333021,19	Картометрический метод	2,50	-
ЗУ183					
1	432535,53	1334167,35	Картометрический метод	2,50	-
2	432536,43	1334171,24	Картометрический метод	2,50	-
3	432532,54	1334172,15	Картометрический метод	2,50	-
4	432531,63	1334168,25	Картометрический метод	2,50	-
1	432535,53	1334167,35	Картометрический метод	2,50	-
ЗУ184					
1	432533,13	1332386,81	Картометрический метод	2,50	-
2	432533,73	1332388,73	Картометрический метод	2,50	-
3	432531,81	1332389,31	Картометрический метод	2,50	-
4	432531,23	1332387,41	Картометрический метод	2,50	-
1	432533,13	1332386,81	Картометрический метод	2,50	-
ЗУ185					
1	432522,13	1334109,85	Картометрический метод	2,50	-
2	432523,04	1334113,74	Картометрический метод	2,50	-
3	432519,14	1334114,65	Картометрический метод	2,50	-
4	432518,24	1334110,75	Картометрический метод	2,50	-
1	432522,13	1334109,85	Картометрический метод	2,50	-
ЗУ186					
1	432519,06	1332147,72	Картометрический метод	2,50	-
2	432519,27	1332149,72	Картометрический метод	2,50	-
3	432517,28	1332149,92	Картометрический метод	2,50	-
4	432517,07	1332147,94	Картометрический метод	2,50	-

Сведения о местоположении границ объекта

1	432519,06	1332147,72	Картометрический метод	2,50	-
ЗУ187					
1	432515,14	1332328,52	Картометрический метод	2,50	-
2	432515,73	1332330,44	Картометрический метод	2,50	-
3	432513,82	1332331,02	Картометрический метод	2,50	-
4	432513,23	1332329,11	Картометрический метод	2,50	-
1	432515,14	1332328,52	Картометрический метод	2,50	-
ЗУ188					
1	432513,19	1338311,42	Картометрический метод	2,50	-
2	432512,70	1338313,72	Картометрический метод	2,50	-
3	432510,40	1338313,23	Картометрический метод	2,50	-
4	432510,89	1338310,93	Картометрический метод	2,50	-
5	432511,97	1338311,16	Картометрический метод	2,50	-
1	432513,19	1338311,42	Картометрический метод	2,50	-
ЗУ189					
1	432508,68	1334052,26	Картометрический метод	2,50	-
2	432509,59	1334056,15	Картометрический метод	2,50	-
3	432505,69	1334057,06	Картометрический метод	2,50	-
4	432504,78	1334053,16	Картометрический метод	2,50	-
1	432508,68	1334052,26	Картометрический метод	2,50	-
ЗУ190					
1	432506,77	1333077,50	Картометрический метод	2,50	-
2	432505,83	1333079,26	Картометрический метод	2,50	-
3	432504,06	1333078,32	Картометрический метод	2,50	-
4	432505,02	1333076,55	Картометрический метод	2,50	-
1	432506,77	1333077,50	Картометрический метод	2,50	-
ЗУ191					
1	432497,66	1334005,26	Картометрический метод	2,50	-
2	432498,56	1334009,15	Картометрический метод	2,50	-
3	432494,67	1334010,06	Картометрический метод	2,50	-
4	432493,76	1334006,17	Картометрический метод	2,50	-
1	432497,66	1334005,26	Картометрический метод	2,50	-
ЗУ192					
1	432497,14	1332270,24	Картометрический метод	2,50	-
2	432497,73	1332272,14	Картометрический метод	2,50	-
3	432495,82	1332272,74	Картометрический метод	2,50	-
4	432495,23	1332270,82	Картометрический метод	2,50	-
1	432497,14	1332270,24	Картометрический метод	2,50	-
ЗУ193					
1	432484,75	1333947,28	Картометрический метод	2,50	-
2	432485,66	1333951,17	Картометрический метод	2,50	-
3	432482,78	1333951,84	Картометрический метод	2,50	-
4	432482,25	1333947,86	Картометрический метод	2,50	-
1	432484,75	1333947,28	Картометрический метод	2,50	-
ЗУ194					
1	432479,15	1332211,94	Картометрический метод	2,50	-
2	432479,73	1332213,86	Картометрический метод	2,50	-
3	432477,83	1332214,44	Картометрический метод	2,50	-
4	432477,23	1332212,53	Картометрический метод	2,50	-
1	432479,15	1332211,94	Картометрический метод	2,50	-
ЗУ195					
1	432476,35	1333133,81	Картометрический метод	2,50	-
2	432475,39	1333135,57	Картометрический метод	2,50	-
3	432473,63	1333134,62	Картометрический метод	2,50	-
4	432474,59	1333132,86	Картометрический метод	2,50	-
1	432476,35	1333133,81	Картометрический метод	2,50	-
ЗУ196					
1	432472,80	1338492,11	Картометрический метод	2,50	-
2	432472,32	1338494,40	Картометрический метод	2,50	-
3	432470,02	1338493,92	Картометрический метод	2,50	-
4	432470,51	1338491,62	Картометрический метод	2,50	-

Сведения о местоположении границ объекта

1	432472,80	1338492,11	Картометрический метод	2,50	-
ЗУ197					
1	432465,67	1332152,81	Картометрический метод	2,50	-
2	432460,61	1332160,49	Картометрический метод	2,50	-
3	432459,31	1332154,12	Картометрический метод	2,50	-
1	432465,67	1332152,81	Картометрический метод	2,50	-
ЗУ198					
1	432458,02	1333885,80	Картометрический метод	2,50	-
2	432458,32	1333889,80	Картометрический метод	2,50	-
3	432454,33	1333890,10	Картометрический метод	2,50	-
4	432453,92	1333886,02	Картометрический метод	2,50	-
1	432458,02	1333885,80	Картометрический метод	2,50	-
ЗУ199					
1	432450,79	1334168,90	Картометрический метод	2,50	-
2	432451,07	1334170,88	Картометрический метод	2,50	-
3	432449,11	1334171,17	Картометрический метод	2,50	-
4	432448,81	1334169,19	Картометрический метод	2,50	-
1	432450,79	1334168,90	Картометрический метод	2,50	-
ЗУ200					
1	432449,21	1334294,83	Картометрический метод	2,50	-
2	432449,40	1334294,83	Картометрический метод	2,50	-
3	432449,40	1334295,04	Картометрический метод	2,50	-
4	432449,80	1334298,68	Картометрический метод	2,50	-
5	432449,80	1334298,89	Картометрический метод	2,50	-
6	432449,60	1334298,89	Картометрический метод	2,50	-
7	432449,61	1334298,68	Картометрический метод	2,50	-
8	432449,20	1334295,03	Картометрический метод	2,50	-
1	432449,21	1334294,83	Картометрический метод	2,50	-
ЗУ201					
1	432445,92	1333190,12	Картометрический метод	2,50	-
2	432444,97	1333191,88	Картометрический метод	2,50	-
3	432443,20	1333190,93	Картометрический метод	2,50	-
4	432444,16	1333189,16	Картометрический метод	2,50	-
1	432445,92	1333190,12	Картометрический метод	2,50	-
ЗУ202					
1	432442,84	1334111,80	Картометрический метод	2,50	-
2	432443,12	1334113,78	Картометрический метод	2,50	-
3	432441,17	1334114,08	Картометрический метод	2,50	-
4	432440,86	1334112,10	Картометрический метод	2,50	-
1	432442,84	1334111,80	Картометрический метод	2,50	-
ЗУ203					
1	432441,61	1334245,82	Картометрический метод	2,50	-
2	432441,61	1334246,02	Картометрический метод	2,50	-
3	432441,41	1334246,02	Картометрический метод	2,50	-
4	432441,41	1334245,82	Картометрический метод	2,50	-
1	432441,61	1334245,82	Картометрический метод	2,50	-
ЗУ204					
1	432436,64	1334191,68	Картометрический метод	2,50	-
2	432436,45	1334191,68	Картометрический метод	2,50	-
3	432432,85	1334190,25	Картометрический метод	2,50	-
4	432432,85	1334190,05	Картометрический метод	2,50	-
5	432433,04	1334190,05	Картометрический метод	2,50	-
6	432436,65	1334191,47	Картометрический метод	2,50	-
1	432436,64	1334191,68	Картометрический метод	2,50	-
ЗУ205					
1	432434,90	1334054,72	Картометрический метод	2,50	-
2	432435,18	1334056,69	Картометрический метод	2,50	-
3	432433,22	1334056,99	Картометрический метод	2,50	-
4	432432,92	1334055,01	Картометрический метод	2,50	-
1	432434,90	1334054,72	Картометрический метод	2,50	-

Сведения о местоположении границ объекта

ЗУ206					
1	432432,78	1338672,32	Картометрический метод	2,50	-
2	432432,29	1338674,62	Картометрический метод	2,50	-
3	432430,00	1338674,13	Картометрический метод	2,50	-
4	432430,49	1338671,84	Картометрический метод	2,50	-
1	432432,78	1338672,32	Картометрический метод	2,50	-
ЗУ207					
1	432427,02	1333998,17	Картометрический метод	2,50	-
2	432427,31	1334000,15	Картометрический метод	2,50	-
3	432425,34	1334000,44	Картометрический метод	2,50	-
4	432425,04	1333998,46	Картометрический метод	2,50	-
1	432427,02	1333998,17	Картометрический метод	2,50	-
ЗУ208					
1	432419,27	1333942,52	Картометрический метод	2,50	-
2	432419,56	1333944,50	Картометрический метод	2,50	-
3	432417,59	1333944,79	Картометрический метод	2,50	-
4	432417,30	1333942,82	Картометрический метод	2,50	-
1	432419,27	1333942,52	Картометрический метод	2,50	-
ЗУ209					
1	432415,48	1333246,43	Картометрический метод	2,50	-
2	432414,54	1333248,18	Картометрический метод	2,50	-
3	432412,77	1333247,24	Картометрический метод	2,50	-
4	432413,73	1333245,47	Картометрический метод	2,50	-
1	432415,48	1333246,43	Картометрический метод	2,50	-
ЗУ210					
1	432410,90	1333882,32	Картометрический метод	2,50	-
2	432411,18	1333884,30	Картометрический метод	2,50	-
3	432409,21	1333884,60	Картометрический метод	2,50	-
4	432408,91	1333882,62	Картометрический метод	2,50	-
1	432410,90	1333882,32	Картометрический метод	2,50	-
ЗУ211					
1	432402,63	1333822,97	Картометрический метод	2,50	-
2	432402,91	1333824,95	Картометрический метод	2,50	-
3	432400,94	1333825,24	Картометрический метод	2,50	-
4	432400,65	1333823,26	Картометрический метод	2,50	-
1	432402,63	1333822,97	Картометрический метод	2,50	-
ЗУ212					
1	432397,30	1333784,70	Картометрический метод	2,50	-
2	432397,58	1333786,68	Картометрический метод	2,50	-
3	432395,61	1333786,98	Картометрический метод	2,50	-
4	432395,32	1333785,00	Картометрический метод	2,50	-
1	432397,30	1333784,70	Картометрический метод	2,50	-
ЗУ213					
1	432397,26	1338849,68	Картометрический метод	2,50	-
2	432393,56	1338854,39	Картометрический метод	2,50	-
3	432388,84	1338850,69	Картометрический метод	2,50	-
4	432392,54	1338845,97	Картометрический метод	2,50	-
1	432397,26	1338849,68	Картометрический метод	2,50	-
ЗУ214					
1	432389,90	1333731,54	Картометрический метод	2,50	-
2	432390,18	1333733,52	Картометрический метод	2,50	-
3	432388,22	1333733,82	Картометрический метод	2,50	-
4	432387,92	1333731,84	Картометрический метод	2,50	-
1	432389,90	1333731,54	Картометрический метод	2,50	-
ЗУ215					
1	432389,15	1334325,91	Картометрический метод	2,50	-
2	432389,15	1334326,11	Картометрический метод	2,50	-
3	432388,95	1334326,11	Картометрический метод	2,50	-
4	432388,95	1334325,91	Картометрический метод	2,50	-
1	432389,15	1334325,91	Картометрический метод	2,50	-

Сведения о местоположении границ объекта

ЗУ216					
1	432389,07	1334320,87	Картометрический метод	2,50	-
2	432389,07	1334321,07	Картометрический метод	2,50	-
3	432384,36	1334322,06	Картометрический метод	2,50	-
4	432384,16	1334322,06	Картометрический метод	2,50	-
5	432384,16	1334321,85	Картометрический метод	2,50	-
6	432388,87	1334320,87	Картометрический метод	2,50	-
1	432389,07	1334320,87	Картометрический метод	2,50	-
ЗУ217					
1	432385,06	1333302,74	Картометрический метод	2,50	-
2	432384,11	1333304,50	Картометрический метод	2,50	-
3	432382,35	1333303,54	Картометрический метод	2,50	-
4	432383,30	1333301,78	Картометрический метод	2,50	-
1	432385,06	1333302,74	Картометрический метод	2,50	-
ЗУ218					
1	432354,31	1333353,96	Картометрический метод	2,50	-
2	432354,27	1333360,46	Картометрический метод	2,50	-
3	432347,77	1333360,41	Картометрический метод	2,50	-
1	432354,31	1333353,96	Картометрический метод	2,50	-
ЗУ219					
1	432345,96	1334254,11	Картометрический метод	2,50	-
2	432345,96	1334254,32	Картометрический метод	2,50	-
3	432345,76	1334254,32	Картометрический метод	2,50	-
4	432345,76	1334254,11	Картометрический метод	2,50	-
1	432345,96	1334254,11	Картометрический метод	2,50	-
ЗУ220					
1	432345,10	1334252,37	Картометрический метод	2,50	-
2	432344,80	1334254,35	Картометрический метод	2,50	-
3	432342,82	1334254,06	Картометрический метод	2,50	-
4	432343,12	1334252,07	Картометрический метод	2,50	-
1	432345,10	1334252,37	Картометрический метод	2,50	-
ЗУ221					
1	432342,37	1339087,96	Картометрический метод	2,50	-
2	432340,82	1339093,77	Картометрический метод	2,50	-
3	432335,03	1339092,21	Картометрический метод	2,50	-
4	432336,57	1339086,50	Картометрический метод	2,50	-
1	432342,37	1339087,96	Картометрический метод	2,50	-
ЗУ222					
1	432337,95	1334000,14	Картометрический метод	2,50	-
2	432338,23	1334002,12	Картометрический метод	2,50	-
3	432336,25	1334002,39	Картометрический метод	2,50	-
4	432335,97	1334000,41	Картометрический метод	2,50	-
1	432337,95	1334000,14	Картометрический метод	2,50	-
ЗУ223					
1	432335,65	1336028,70	Картометрический метод	2,50	-
2	432336,42	1336030,91	Картометрический метод	2,50	-
3	432334,19	1336031,69	Картометрический метод	2,50	-
4	432333,44	1336029,45	Картометрический метод	2,50	-
1	432335,65	1336028,70	Картометрический метод	2,50	-
ЗУ224					
1	432335,99	1333975,55	Картометрический метод	2,50	-
2	432336,00	1333975,75	Картометрический метод	2,50	-
3	432335,80	1333975,75	Картометрический метод	2,50	-
4	432335,79	1333975,55	Картометрический метод	2,50	-
1	432335,99	1333975,55	Картометрический метод	2,50	-
ЗУ225					
1	432328,56	1333932,78	Картометрический метод	2,50	-
2	432328,83	1333934,76	Картометрический метод	2,50	-
3	432326,86	1333935,05	Картометрический метод	2,50	-
4	432326,58	1333933,06	Картометрический метод	2,50	-
1	432328,56	1333932,78	Картометрический метод	2,50	-

Сведения о местоположении границ объекта

ЗУ226					
1	432328,32	1334320,52	Картометрический метод	2,50	-
2	432328,31	1334320,73	Картометрический метод	2,50	-
3	432327,38	1334324,76	Картометрический метод	2,50	-
4	432327,38	1334324,97	Картометрический метод	2,50	-
5	432327,18	1334324,97	Картометрический метод	2,50	-
6	432327,19	1334324,77	Картометрический метод	2,50	-
7	432328,12	1334320,52	Картометрический метод	2,50	-
1	432328,32	1334320,52	Картометрический метод	2,50	-
ЗУ227					
1	432327,64	1334319,74	Картометрический метод	2,50	-
2	432326,16	1334325,55	Картометрический метод	2,50	-
3	432324,22	1334325,07	Картометрический метод	2,50	-
4	432325,70	1334319,25	Картометрический метод	2,50	-
1	432327,64	1334319,74	Картометрический метод	2,50	-
ЗУ228					
1	432326,76	1333907,71	Картометрический метод	2,50	-
2	432326,77	1333907,92	Картометрический метод	2,50	-
3	432326,57	1333907,93	Картометрический метод	2,50	-
4	432326,57	1333907,72	Картометрический метод	2,50	-
1	432326,76	1333907,71	Картометрический метод	2,50	-
ЗУ229					
1	432319,16	1333865,44	Картометрический метод	2,50	-
2	432319,44	1333867,41	Картометрический метод	2,50	-
3	432317,46	1333867,69	Картометрический метод	2,50	-
4	432317,19	1333865,71	Картометрический метод	2,50	-
1	432319,16	1333865,44	Картометрический метод	2,50	-
ЗУ230					
1	432317,06	1333835,59	Картометрический метод	2,50	-
2	432317,06	1333835,79	Картометрический метод	2,50	-
3	432316,87	1333835,79	Картометрический метод	2,50	-
4	432316,86	1333835,59	Картометрический метод	2,50	-
1	432317,06	1333835,59	Картометрический метод	2,50	-
ЗУ231					
1	432309,78	1333798,08	Картометрический метод	2,50	-
2	432310,05	1333800,06	Картометрический метод	2,50	-
3	432308,07	1333800,34	Картометрический метод	2,50	-
4	432307,79	1333798,35	Картометрический метод	2,50	-
1	432309,78	1333798,08	Картометрический метод	2,50	-
ЗУ232					
1	432307,71	1336019,51	Картометрический метод	2,50	-
2	432308,45	1336021,74	Картометрический метод	2,50	-
3	432306,20	1336022,46	Картометрический метод	2,50	-
4	432305,49	1336020,23	Картометрический метод	2,50	-
1	432307,71	1336019,51	Картометрический метод	2,50	-
ЗУ233					
1	432307,67	1333765,45	Картометрический метод	2,50	-
2	432307,67	1333765,65	Картометрический метод	2,50	-
3	432307,47	1333765,65	Картометрический метод	2,50	-
4	432307,47	1333765,45	Картометрический метод	2,50	-
1	432307,67	1333765,45	Картометрический метод	2,50	-
ЗУ234					
1	432307,16	1339236,03	Картометрический метод	2,50	-
2	432306,65	1339238,34	Картометрический метод	2,50	-
3	432304,36	1339237,86	Картометрический метод	2,50	-
4	432304,88	1339235,55	Картометрический метод	2,50	-
1	432307,16	1339236,03	Картометрический метод	2,50	-
ЗУ235					
1	432300,38	1333730,73	Картометрический метод	2,50	-
2	432300,66	1333732,71	Картометрический метод	2,50	-
3	432298,68	1333732,99	Картометрический метод	2,50	-

Сведения о местоположении границ объекта

4	432298,40	1333731,01	Картометрический метод	2,50	-
1	432300,38	1333730,73	Картометрический метод	2,50	-
ЗУ236					
1	432298,72	1333698,51	Картометрический метод	2,50	-
2	432298,73	1333698,72	Картометрический метод	2,50	-
3	432298,53	1333698,71	Картометрический метод	2,50	-
4	432298,53	1333698,51	Картометрический метод	2,50	-
1	432298,72	1333698,51	Картометрический метод	2,50	-
ЗУ237					
1	432290,99	1333663,38	Картометрический метод	2,50	-
2	432291,26	1333665,35	Картометрический метод	2,50	-
3	432289,28	1333665,63	Картометрический метод	2,50	-
4	432289,01	1333663,65	Картометрический метод	2,50	-
1	432290,99	1333663,38	Картометрический метод	2,50	-
ЗУ238					
1	432289,37	1333628,75	Картометрический метод	2,50	-
2	432289,37	1333628,95	Картометрический метод	2,50	-
3	432289,17	1333628,96	Картометрический метод	2,50	-
4	432289,18	1333628,76	Картометрический метод	2,50	-
1	432289,37	1333628,75	Картометрический метод	2,50	-
ЗУ239					
1	432281,60	1333596,02	Картометрический метод	2,50	-
2	432281,87	1333598,01	Картометрический метод	2,50	-
3	432279,89	1333598,28	Картометрический метод	2,50	-
4	432279,61	1333596,30	Картометрический метод	2,50	-
1	432281,60	1333596,02	Картометрический метод	2,50	-
ЗУ240					
1	432280,68	1333562,86	Картометрический метод	2,50	-
2	432280,68	1333563,06	Картометрический метод	2,50	-
3	432280,48	1333563,06	Картометрический метод	2,50	-
4	432280,49	1333562,85	Картометрический метод	2,50	-
1	432280,68	1333562,86	Картометрический метод	2,50	-
ЗУ241					
1	432272,20	1333528,67	Картометрический метод	2,50	-
2	432272,48	1333530,65	Картометрический метод	2,50	-
3	432270,50	1333530,93	Картометрический метод	2,50	-
4	432270,23	1333528,95	Картометрический метод	2,50	-
1	432272,20	1333528,67	Картометрический метод	2,50	-
ЗУ242					
1	432271,23	1333492,75	Картометрический метод	2,50	-
2	432271,23	1333492,96	Картометрический метод	2,50	-
3	432271,03	1333492,95	Картометрический метод	2,50	-
4	432271,03	1333492,75	Картометрический метод	2,50	-
1	432271,23	1333492,75	Картометрический метод	2,50	-
ЗУ243					
1	432268,04	1339411,84	Картометрический метод	2,50	-
2	432267,53	1339414,04	Картометрический метод	2,50	-
3	432265,24	1339413,56	Картометрический метод	2,50	-
4	432265,75	1339411,25	Картометрический метод	2,50	-
1	432268,04	1339411,84	Картометрический метод	2,50	-
ЗУ244					
1	432263,37	1333433,43	Картометрический метод	2,50	-
2	432263,94	1333437,31	Картометрический метод	2,50	-
3	432263,74	1333437,31	Картометрический метод	2,50	-
4	432259,57	1333433,98	Картометрический метод	2,50	-
5	432259,57	1333433,77	Картометрический метод	2,50	-
1	432263,37	1333433,43	Картометрический метод	2,50	-
ЗУ245					
1	432263,30	1333408,35	Картометрический метод	2,50	-
2	432263,30	1333408,56	Картометрический метод	2,50	-
3	432263,10	1333408,55	Картометрический метод	2,50	-

Сведения о местоположении границ объекта

4	432263,10	1333408,35	Картометрический метод	2,50	-
1	432263,30	1333408,35	Картометрический метод	2,50	-
ЗУ246					
1	432263,09	1333461,60	Картометрический метод	2,50	-
2	432262,15	1333468,03	Картометрический метод	2,50	-
3	432256,66	1333460,65	Картометрический метод	2,50	-
1	432263,09	1333461,60	Картометрический метод	2,50	-
ЗУ247					
1	432260,73	1334341,21	Картометрический метод	2,50	-
2	432260,92	1334341,20	Картометрический метод	2,50	-
3	432262,33	1334345,25	Картометрический метод	2,50	-
4	432262,33	1334345,46	Картометрический метод	2,50	-
5	432262,14	1334345,47	Картометрический метод	2,50	-
6	432260,73	1334341,41	Картометрический метод	2,50	-
1	432260,73	1334341,21	Картометрический метод	2,50	-
ЗУ248					
1	432241,26	1333416,32	Картометрический метод	2,50	-
2	432242,20	1333418,07	Картометрический метод	2,50	-
3	432240,45	1333419,02	Картометрический метод	2,50	-
4	432239,50	1333417,27	Картометрический метод	2,50	-
1	432241,26	1333416,32	Картометрический метод	2,50	-
ЗУ249					
1	432233,34	1333451,25	Картометрический метод	2,50	-
2	432227,95	1333448,59	Картометрический метод	2,50	-
3	432228,84	1333446,79	Картометрический метод	2,50	-
4	432234,22	1333449,45	Картометрический метод	2,50	-
1	432233,34	1333451,25	Картометрический метод	2,50	-
ЗУ250					
1	432229,23	1339587,54	Картометрический метод	2,50	-
2	432228,71	1339589,84	Картометрический метод	2,50	-
3	432226,41	1339589,36	Картометрический метод	2,50	-
4	432226,93	1339587,05	Картометрический метод	2,50	-
1	432229,23	1339587,54	Картометрический метод	2,50	-
ЗУ251					
1	432186,42	1339782,66	Картометрический метод	2,50	-
2	432185,91	1339784,97	Картометрический метод	2,50	-
3	432183,62	1339784,39	Картометрический метод	2,50	-
4	432184,13	1339782,08	Картометрический метод	2,50	-
1	432186,42	1339782,66	Картометрический метод	2,50	-
ЗУ252					
1	432163,12	1333481,88	Картометрический метод	2,50	-
2	432161,74	1333483,32	Картометрический метод	2,50	-
3	432160,29	1333481,92	Картометрический метод	2,50	-
4	432161,69	1333480,49	Картометрический метод	2,50	-
1	432163,12	1333481,88	Картометрический метод	2,50	-
ЗУ253					
1	432152,85	1338245,18	Картометрический метод	2,50	-
2	432152,85	1338245,38	Картометрический метод	2,50	-
3	432152,65	1338245,38	Картометрический метод	2,50	-
4	432152,65	1338245,18	Картометрический метод	2,50	-
1	432152,85	1338245,18	Картометрический метод	2,50	-
ЗУ254					
1	432142,60	1339978,01	Картометрический метод	2,50	-
2	432142,08	1339980,31	Картометрический метод	2,50	-
3	432139,78	1339979,82	Картометрический метод	2,50	-
4	432140,30	1339977,52	Картометрический метод	2,50	-
1	432142,60	1339978,01	Картометрический метод	2,50	-
ЗУ255					
1	432121,43	1336101,96	Картометрический метод	2,50	-
2	432122,20	1336104,18	Картометрический метод	2,50	-
3	432119,97	1336104,95	Картометрический метод	2,50	-

Сведения о местоположении границ объекта

4	432119,22	1336102,72	Картометрический метод	2,50	-
1	432121,43	1336101,96	Картометрический метод	2,50	-
ЗУ256					
1	432120,54	1333525,56	Картометрический метод	2,50	-
2	432119,14	1333527,00	Картометрический метод	2,50	-
3	432117,71	1333525,60	Картометрический метод	2,50	-
4	432119,10	1333524,17	Картометрический метод	2,50	-
1	432120,54	1333525,56	Картометрический метод	2,50	-
ЗУ257					
1	432100,05	1338237,51	Картометрический метод	2,50	-
2	432100,05	1338237,71	Картометрический метод	2,50	-
3	432099,85	1338237,71	Картометрический метод	2,50	-
4	432099,85	1338237,51	Картометрический метод	2,50	-
1	432100,05	1338237,51	Картометрический метод	2,50	-
ЗУ258					
1	432099,03	1340174,04	Картометрический метод	2,50	-
2	432098,51	1340176,34	Картометрический метод	2,50	-
3	432096,23	1340175,86	Картометрический метод	2,50	-
4	432096,73	1340173,56	Картометрический метод	2,50	-
1	432099,03	1340174,04	Картометрический метод	2,50	-
ЗУ259					
1	432077,95	1333569,23	Картометрический метод	2,50	-
2	432076,55	1333570,67	Картометрический метод	2,50	-
3	432075,12	1333569,27	Картометрический метод	2,50	-
4	432076,52	1333567,84	Картометрический метод	2,50	-
1	432077,95	1333569,23	Картометрический метод	2,50	-
ЗУ260					
1	432066,49	1334461,75	Картометрический метод	2,50	-
2	432066,49	1334461,96	Картометрический метод	2,50	-
3	432066,29	1334461,95	Картометрический метод	2,50	-
4	432066,29	1334461,75	Картометрический метод	2,50	-
1	432066,49	1334461,75	Картометрический метод	2,50	-
ЗУ261					
1	432057,62	1340360,86	Картометрический метод	2,50	-
2	432057,11	1340363,16	Картометрический метод	2,50	-
3	432054,81	1340362,68	Картометрический метод	2,50	-
4	432055,33	1340360,38	Картометрический метод	2,50	-
1	432057,62	1340360,86	Картометрический метод	2,50	-
ЗУ262					
1	432048,22	1338229,95	Картометрический метод	2,50	-
2	432048,02	1338229,95	Картометрический метод	2,50	-
3	432043,14	1338229,23	Картометрический метод	2,50	-
4	432043,14	1338229,03	Картометрический метод	2,50	-
5	432043,34	1338229,03	Картометрический метод	2,50	-
6	432048,22	1338229,75	Картометрический метод	2,50	-
1	432048,22	1338229,95	Картометрический метод	2,50	-
ЗУ263					
1	432032,20	1338230,10	Картометрический метод	2,50	-
2	432035,99	1338229,73	Картометрический метод	2,50	-
3	432039,82	1338238,34	Картометрический метод	2,50	-
4	432033,03	1338238,73	Картометрический метод	2,50	-
1	432032,20	1338230,10	Картометрический метод	2,50	-
ЗУ264					
1	432037,33	1336112,15	Картометрический метод	2,50	-
2	432038,05	1336114,39	Картометрический метод	2,50	-
3	432035,82	1336115,11	Картометрический метод	2,50	-
4	432035,09	1336112,88	Картометрический метод	2,50	-
1	432037,33	1336112,15	Картометрический метод	2,50	-
ЗУ265					
1	432035,35	1333612,91	Картометрический метод	2,50	-
2	432033,96	1333614,35	Картометрический метод	2,50	-

Сведения о местоположении границ объекта

3	432032,53	1333612,95	Картометрический метод	2,50	-
4	432033,92	1333611,52	Картометрический метод	2,50	-
1	432035,35	1333612,91	Картометрический метод	2,50	-
ЗУ266					
1	432015,88	1335349,25	Картометрический метод	2,50	-
2	432015,68	1335349,25	Картометрический метод	2,50	-
3	432012,91	1335349,05	Картометрический метод	2,50	-
4	432012,72	1335349,05	Картометрический метод	2,50	-
5	432012,72	1335348,85	Картометрический метод	2,50	-
6	432015,88	1335349,05	Картометрический метод	2,50	-
1	432015,88	1335349,25	Картометрический метод	2,50	-
ЗУ267					
1	432014,36	1340556,09	Картометрический метод	2,50	-
2	432013,86	1340558,40	Картометрический метод	2,50	-
3	432011,56	1340557,81	Картометрический метод	2,50	-
4	432012,08	1340555,61	Картометрический метод	2,50	-
1	432014,36	1340556,09	Картометрический метод	2,50	-
ЗУ268					
1	431998,45	1334502,92	Картометрический метод	2,50	-
2	431998,45	1334503,12	Картометрический метод	2,50	-
3	431998,25	1334503,12	Картометрический метод	2,50	-
4	431998,25	1334502,92	Картометрический метод	2,50	-
1	431998,45	1334502,92	Картометрический метод	2,50	-
ЗУ269					
1	431994,16	1340665,96	Картометрический метод	2,50	-
2	431991,85	1340675,77	Картометрический метод	2,50	-
3	431982,12	1340673,43	Картометрический метод	2,50	-
4	431984,46	1340663,70	Картометрический метод	2,50	-
1	431994,16	1340665,96	Картометрический метод	2,50	-
ЗУ270					
1	431992,77	1333656,59	Картометрический метод	2,50	-
2	431991,37	1333658,03	Картометрический метод	2,50	-
3	431989,94	1333656,63	Картометрический метод	2,50	-
4	431991,34	1333655,20	Картометрический метод	2,50	-
1	431992,77	1333656,59	Картометрический метод	2,50	-
ЗУ271					
1	431986,75	1335343,13	Картометрический метод	2,50	-
2	431986,81	1335345,90	Картометрический метод	2,50	-
3	431986,61	1335345,91	Картометрический метод	2,50	-
4	431986,55	1335343,14	Картометрический метод	2,50	-
1	431986,75	1335343,13	Картометрический метод	2,50	-
ЗУ272					
1	431979,22	1340714,97	Картометрический метод	2,50	-
2	431978,71	1340717,27	Картометрический метод	2,50	-
3	431976,42	1340716,79	Картометрический метод	2,50	-
4	431976,93	1340714,49	Картометрический метод	2,50	-
1	431979,22	1340714,97	Картометрический метод	2,50	-
ЗУ273					
1	431978,65	1338807,55	Картометрический метод	2,50	-
2	431978,65	1338807,75	Картометрический метод	2,50	-
3	431978,45	1338807,75	Картометрический метод	2,50	-
4	431978,45	1338807,55	Картометрический метод	2,50	-
1	431978,65	1338807,55	Картометрический метод	2,50	-
ЗУ274					
1	431964,27	1338863,91	Картометрический метод	2,50	-
2	431964,26	1338864,11	Картометрический метод	2,50	-
3	431964,06	1338864,10	Картометрический метод	2,50	-
4	431964,07	1338863,90	Картометрический метод	2,50	-
1	431964,27	1338863,91	Картометрический метод	2,50	-
ЗУ275					
1	431963,21	1335302,30	Картометрический метод	2,50	-

Сведения о местоположении границ объекта

2	431963,75	1335303,21	Картометрический метод	2,50	-
3	431962,88	1335303,71	Картометрический метод	2,50	-
4	431962,37	1335302,85	Картометрический метод	2,50	-
1	431963,21	1335302,30	Картометрический метод	2,50	-
ЗУ276					
1	431955,92	1340822,15	Картометрический метод	2,50	-
2	431955,42	1340824,46	Картометрический метод	2,50	-
3	431953,12	1340823,97	Картометрический метод	2,50	-
4	431953,64	1340821,67	Картометрический метод	2,50	-
1	431955,92	1340822,15	Картометрический метод	2,50	-
ЗУ277					
1	431950,18	1333700,27	Картометрический метод	2,50	-
2	431948,79	1333701,70	Картометрический метод	2,50	-
3	431947,35	1333700,30	Картометрический метод	2,50	-
4	431948,75	1333698,87	Картометрический метод	2,50	-
1	431950,18	1333700,27	Картометрический метод	2,50	-
ЗУ278					
1	431948,38	1338923,08	Картометрический метод	2,50	-
2	431948,38	1338923,28	Картометрический метод	2,50	-
3	431948,18	1338923,28	Картометрический метод	2,50	-
4	431948,18	1338923,08	Картометрический метод	2,50	-
1	431948,38	1338923,08	Картометрический метод	2,50	-
ЗУ279					
1	431930,23	1338984,82	Картометрический метод	2,50	-
2	431929,88	1338986,80	Картометрический метод	2,50	-
3	431927,90	1338986,43	Картометрический метод	2,50	-
4	431928,26	1338984,46	Картометрический метод	2,50	-
1	431930,23	1338984,82	Картометрический метод	2,50	-
ЗУ280					
1	431919,05	1339043,06	Картометрический метод	2,50	-
2	431918,69	1339045,03	Картометрический метод	2,50	-
3	431916,72	1339044,67	Картометрический метод	2,50	-
4	431917,08	1339042,70	Картометрический метод	2,50	-
1	431919,05	1339043,06	Картометрический метод	2,50	-
ЗУ281					
1	431916,50	1340996,96	Картометрический метод	2,50	-
2	431915,98	1340999,26	Картометрический метод	2,50	-
3	431913,69	1340998,68	Картометрический метод	2,50	-
4	431914,20	1340996,47	Картометрический метод	2,50	-
1	431916,50	1340996,96	Картометрический метод	2,50	-
ЗУ282					
1	431914,82	1335215,63	Картометрический метод	2,50	-
2	431914,82	1335215,83	Картометрический метод	2,50	-
3	431914,62	1335215,83	Картометрический метод	2,50	-
4	431914,62	1335215,63	Картометрический метод	2,50	-
1	431914,82	1335215,63	Картометрический метод	2,50	-
ЗУ283					
1	431910,51	1339042,93	Картометрический метод	2,50	-
2	431910,11	1339044,90	Картометрический метод	2,50	-
3	431908,15	1339044,50	Картометрический метод	2,50	-
4	431908,54	1339042,53	Картометрический метод	2,50	-
1	431910,51	1339042,93	Картометрический метод	2,50	-
ЗУ284					
1	431907,88	1339100,70	Картометрический метод	2,50	-
2	431907,53	1339102,67	Картометрический метод	2,50	-
3	431905,55	1339102,30	Картометрический метод	2,50	-
4	431905,91	1339100,33	Картометрический метод	2,50	-
1	431907,88	1339100,70	Картометрический метод	2,50	-
ЗУ285					
1	431907,60	1333743,95	Картометрический метод	2,50	-
2	431906,20	1333745,38	Картометрический метод	2,50	-

Сведения о местоположении границ объекта

3	431904,77	1333743,98	Картометрический метод	2,50	-
4	431906,17	1333742,55	Картометрический метод	2,50	-
1	431907,60	1333743,95	Картометрический метод	2,50	-
ЗУ286					
1	431896,19	1339161,00	Картометрический метод	2,50	-
2	431895,84	1339162,96	Картометрический метод	2,50	-
3	431893,87	1339162,61	Картометрический метод	2,50	-
4	431894,23	1339160,63	Картометрический метод	2,50	-
1	431896,19	1339161,00	Картометрический метод	2,50	-
ЗУ287					
1	431884,87	1339219,43	Картометрический метод	2,50	-
2	431884,52	1339221,39	Картометрический метод	2,50	-
3	431882,55	1339221,03	Картометрический метод	2,50	-
4	431882,91	1339219,06	Картометрический метод	2,50	-
1	431884,87	1339219,43	Картометрический метод	2,50	-
ЗУ288					
1	431873,35	1339278,90	Картометрический метод	2,50	-
2	431872,99	1339280,87	Картометрический метод	2,50	-
3	431871,03	1339280,50	Картометрический метод	2,50	-
4	431871,38	1339278,53	Картометрический метод	2,50	-
1	431873,35	1339278,90	Картометрический метод	2,50	-
ЗУ289					
1	431869,07	1335141,77	Картометрический метод	2,50	-
2	431869,06	1335141,98	Картометрический метод	2,50	-
3	431868,87	1335141,98	Картометрический метод	2,50	-
4	431868,87	1335141,77	Картометрический метод	2,50	-
1	431869,07	1335141,77	Картометрический метод	2,50	-
ЗУ290					
1	431866,73	1341222,34	Картометрический метод	2,50	-
2	431866,23	1341224,64	Картометрический метод	2,50	-
3	431863,94	1341224,16	Картометрический метод	2,50	-
4	431864,45	1341221,85	Картометрический метод	2,50	-
1	431866,73	1341222,34	Картометрический метод	2,50	-
ЗУ291					
1	431862,75	1335125,90	Картометрический метод	2,50	-
2	431862,95	1335125,90	Картометрический метод	2,50	-
3	431865,39	1335129,87	Картометрический метод	2,50	-
4	431865,38	1335130,07	Картометрический метод	2,50	-
5	431865,19	1335130,07	Картометрический метод	2,50	-
6	431862,75	1335126,10	Картометрический метод	2,50	-
1	431862,75	1335125,90	Картометрический метод	2,50	-
ЗУ292					
1	431865,00	1333787,63	Картометрический метод	2,50	-
2	431863,60	1333789,06	Картометрический метод	2,50	-
3	431862,17	1333787,66	Картометрический метод	2,50	-
4	431863,57	1333786,23	Картометрический метод	2,50	-
1	431865,00	1333787,63	Картометрический метод	2,50	-
ЗУ293					
1	431862,47	1339335,06	Картометрический метод	2,50	-
2	431862,11	1339337,03	Картометрический метод	2,50	-
3	431860,14	1339336,67	Картометрический метод	2,50	-
4	431860,50	1339334,70	Картометрический метод	2,50	-
1	431862,47	1339335,06	Картометрический метод	2,50	-
ЗУ294					
1	431860,75	1334586,11	Картометрический метод	2,50	-
2	431861,88	1334587,75	Картометрический метод	2,50	-
3	431860,26	1334588,89	Картометрический метод	2,50	-
4	431859,11	1334587,26	Картометрический метод	2,50	-
1	431860,75	1334586,11	Картометрический метод	2,50	-
ЗУ295					
1	431856,27	1339031,60	Картометрический метод	2,50	-

Сведения о местоположении границ объекта

2	431855,87	1339033,55	Картометрический метод	2,50	-
3	431853,92	1339033,16	Картометрический метод	2,50	-
4	431854,32	1339031,20	Картометрический метод	2,50	-
1	431856,27	1339031,60	Картометрический метод	2,50	-
ЗУ296					
1	431854,83	1335091,39	Картометрический метод	2,50	-
2	431854,83	1335091,59	Картометрический метод	2,50	-
3	431854,63	1335091,59	Картометрический метод	2,50	-
4	431854,64	1335091,39	Картометрический метод	2,50	-
1	431854,83	1335091,39	Картометрический метод	2,50	-
ЗУ297					
1	431850,67	1339395,95	Картометрический метод	2,50	-
2	431850,32	1339397,92	Картометрический метод	2,50	-
3	431848,35	1339397,56	Картометрический метод	2,50	-
4	431848,70	1339395,59	Картометрический метод	2,50	-
1	431850,67	1339395,95	Картометрический метод	2,50	-
ЗУ298					
1	431839,25	1339454,87	Картометрический метод	2,50	-
2	431838,90	1339456,84	Картометрический метод	2,50	-
3	431836,93	1339456,48	Картометрический метод	2,50	-
4	431837,28	1339454,51	Картометрический метод	2,50	-
1	431839,25	1339454,87	Картометрический метод	2,50	-
ЗУ299					
1	431834,79	1332747,36	Картометрический метод	2,50	-
2	431834,80	1332748,37	Картометрический метод	2,50	-
3	431833,81	1332748,38	Картометрический метод	2,50	-
4	431833,80	1332747,37	Картометрический метод	2,50	-
1	431834,79	1332747,36	Картометрический метод	2,50	-
ЗУ300					
1	431832,98	1335151,60	Картометрический метод	2,50	-
2	431832,98	1335151,81	Картометрический метод	2,50	-
3	431832,78	1335151,80	Картометрический метод	2,50	-
4	431832,78	1335151,60	Картометрический метод	2,50	-
1	431832,98	1335151,60	Картометрический метод	2,50	-
ЗУ301					
1	431832,29	1341377,70	Картометрический метод	2,50	-
2	431831,79	1341380,01	Картометрический метод	2,50	-
3	431829,49	1341379,52	Картометрический метод	2,50	-
4	431830,01	1341377,22	Картометрический метод	2,50	-
1	431832,29	1341377,70	Картометрический метод	2,50	-
ЗУ302					
1	431827,65	1339514,76	Картометрический метод	2,50	-
2	431827,29	1339516,74	Картометрический метод	2,50	-
3	431825,33	1339516,37	Картометрический метод	2,50	-
4	431825,68	1339514,40	Картометрический метод	2,50	-
1	431827,65	1339514,76	Картометрический метод	2,50	-
ЗУ303					
1	431826,23	1334975,00	Картометрический метод	2,50	-
2	431826,43	1334975,00	Картометрический метод	2,50	-
3	431827,14	1334978,88	Картометрический метод	2,50	-
4	431827,16	1334979,08	Картометрический метод	2,50	-
5	431826,96	1334979,08	Картометрический метод	2,50	-
6	431826,24	1334975,21	Картометрический метод	2,50	-
1	431826,23	1334975,00	Картометрический метод	2,50	-
ЗУ304					
1	431823,04	1334629,99	Картометрический метод	2,50	-
2	431822,85	1334629,99	Картометрический метод	2,50	-
3	431818,31	1334627,90	Картометрический метод	2,50	-
4	431818,31	1334627,70	Картометрический метод	2,50	-
5	431818,51	1334627,70	Картометрический метод	2,50	-
6	431823,04	1334629,78	Картометрический метод	2,50	-

Сведения о местоположении границ объекта

1	431823,04	1334629,99	Картометрический метод	2,50	-
ЗУ305					
1	431822,67	1332716,65	Картометрический метод	2,50	-
2	431822,68	1332717,64	Картометрический метод	2,50	-
3	431821,68	1332717,65	Картометрический метод	2,50	-
4	431821,67	1332716,65	Картометрический метод	2,50	-
1	431822,67	1332716,65	Картометрический метод	2,50	-
ЗУ306					
1	431822,42	1333831,30	Картометрический метод	2,50	-
2	431821,02	1333832,73	Картометрический метод	2,50	-
3	431819,59	1333831,33	Картометрический метод	2,50	-
4	431820,98	1333829,90	Картометрический метод	2,50	-
1	431822,42	1333831,30	Картометрический метод	2,50	-
ЗУ307					
1	431815,73	1339576,26	Картометрический метод	2,50	-
2	431815,37	1339578,24	Картометрический метод	2,50	-
3	431813,41	1339577,87	Картометрический метод	2,50	-
4	431813,76	1339575,90	Картометрический метод	2,50	-
1	431815,73	1339576,26	Картометрический метод	2,50	-
ЗУ308					
1	431808,82	1334622,36	Картометрический метод	2,50	-
2	431808,62	1334622,36	Картометрический метод	2,50	-
3	431804,23	1334620,57	Картометрический метод	2,50	-
4	431804,23	1334620,37	Картометрический метод	2,50	-
5	431804,43	1334620,37	Картометрический метод	2,50	-
6	431808,82	1334622,15	Картометрический метод	2,50	-
1	431808,82	1334622,36	Картометрический метод	2,50	-
ЗУ309					
1	431804,27	1339635,39	Картометрический метод	2,50	-
2	431803,92	1339637,36	Картометрический метод	2,50	-
3	431801,95	1339637,00	Картометрический метод	2,50	-
4	431802,31	1339635,03	Картометрический метод	2,50	-
1	431804,27	1339635,39	Картометрический метод	2,50	-
ЗУ310					
1	431797,74	1339019,36	Картометрический метод	2,50	-
2	431797,35	1339021,32	Картометрический метод	2,50	-
3	431795,40	1339020,92	Картометрический метод	2,50	-
4	431795,79	1339018,95	Картометрический метод	2,50	-
1	431797,74	1339019,36	Картометрический метод	2,50	-
ЗУ311					
1	431792,51	1339696,01	Картометрический метод	2,50	-
2	431792,15	1339697,97	Картометрический метод	2,50	-
3	431790,19	1339697,61	Картометрический метод	2,50	-
4	431790,54	1339695,64	Картометрический метод	2,50	-
1	431792,51	1339696,01	Картометрический метод	2,50	-
ЗУ312					
1	431785,30	1341590,57	Картометрический метод	2,50	-
2	431784,79	1341592,87	Картометрический метод	2,50	-
3	431782,49	1341592,39	Картометрический метод	2,50	-
4	431783,01	1341590,08	Картометрический метод	2,50	-
1	431785,30	1341590,57	Картометрический метод	2,50	-
ЗУ313					
1	431781,44	1339751,95	Картометрический метод	2,50	-
2	431781,01	1339754,16	Картометрический метод	2,50	-
3	431778,81	1339753,73	Картометрический метод	2,50	-
4	431779,23	1339751,53	Картометрический метод	2,50	-
1	431781,44	1339751,95	Картометрический метод	2,50	-
ЗУ314					
1	431779,83	1333874,98	Картометрический метод	2,50	-
2	431778,43	1333876,41	Картометрический метод	2,50	-
3	431777,00	1333875,01	Картометрический метод	2,50	-

Сведения о местоположении границ объекта

4	431778,40	1333873,58	Картометрический метод	2,50	-
1	431779,83	1333874,98	Картометрический метод	2,50	-
ЗУ315					
1	431779,03	1332778,57	Картометрический метод	2,50	-
2	431779,03	1332779,58	Картометрический метод	2,50	-
3	431778,03	1332779,58	Картометрический метод	2,50	-
4	431778,03	1332778,57	Картометрический метод	2,50	-
1	431779,03	1332778,57	Картометрический метод	2,50	-
ЗУ316					
1	431769,84	1339811,91	Картометрический метод	2,50	-
2	431769,41	1339814,12	Картометрический метод	2,50	-
3	431767,21	1339813,69	Картометрический метод	2,50	-
4	431767,63	1339811,49	Картометрический метод	2,50	-
1	431769,84	1339811,91	Картометрический метод	2,50	-
ЗУ317					
1	431763,54	1334645,21	Картометрический метод	2,50	-
2	431763,54	1334645,41	Картометрический метод	2,50	-
3	431763,34	1334645,42	Картометрический метод	2,50	-
4	431763,35	1334645,22	Картометрический метод	2,50	-
1	431763,54	1334645,21	Картометрический метод	2,50	-
ЗУ318					
1	431758,33	1339871,62	Картометрический метод	2,50	-
2	431757,91	1339873,82	Картометрический метод	2,50	-
3	431755,71	1339873,40	Картометрический метод	2,50	-
4	431756,13	1339871,20	Картометрический метод	2,50	-
1	431758,33	1339871,62	Картометрический метод	2,50	-
ЗУ319					
1	431747,78	1339926,06	Картометрический метод	2,50	-
2	431747,36	1339928,27	Картометрический метод	2,50	-
3	431745,16	1339927,84	Картометрический метод	2,50	-
4	431745,58	1339925,64	Картометрический метод	2,50	-
1	431747,78	1339926,06	Картометрический метод	2,50	-
ЗУ320					
1	431739,34	1339007,15	Картометрический метод	2,50	-
2	431738,94	1339009,11	Картометрический метод	2,50	-
3	431736,98	1339008,70	Картометрический метод	2,50	-
4	431737,38	1339006,74	Картометрический метод	2,50	-
1	431739,34	1339007,15	Картометрический метод	2,50	-
ЗУ321					
1	431737,98	1339976,96	Картометрический метод	2,50	-
2	431737,56	1339979,16	Картометрический метод	2,50	-
3	431735,35	1339978,74	Картометрический метод	2,50	-
4	431735,78	1339976,53	Картометрический метод	2,50	-
1	431737,98	1339976,96	Картометрический метод	2,50	-
ЗУ322					
1	431737,23	1333918,66	Картометрический метод	2,50	-
2	431735,85	1333920,09	Картометрический метод	2,50	-
3	431734,41	1333918,69	Картометрический метод	2,50	-
4	431735,80	1333917,26	Картометрический метод	2,50	-
1	431737,23	1333918,66	Картометрический метод	2,50	-
ЗУ323					
1	431736,81	1335177,78	Картометрический метод	2,50	-
2	431736,81	1335177,98	Картометрический метод	2,50	-
3	431736,61	1335177,98	Картометрический метод	2,50	-
4	431736,62	1335177,78	Картометрический метод	2,50	-
1	431736,81	1335177,78	Картометрический метод	2,50	-
ЗУ324					
1	431729,63	1332806,12	Картометрический метод	2,50	-
2	431729,64	1332807,13	Картометрический метод	2,50	-
3	431728,64	1332807,14	Картометрический метод	2,50	-
4	431728,63	1332806,13	Картометрический метод	2,50	-

Сведения о местоположении границ объекта

1	431729,63	1332806,12	Картометрический метод	2,50	-
ЗУ325					
1	431727,69	1340030,74	Картометрический метод	2,50	-
2	431727,27	1340032,94	Картометрический метод	2,50	-
3	431725,07	1340032,52	Картометрический метод	2,50	-
4	431725,49	1340030,31	Картометрический метод	2,50	-
1	431727,69	1340030,74	Картометрический метод	2,50	-
ЗУ326					
1	431718,61	1334672,97	Картометрический метод	2,50	-
2	431718,61	1334673,17	Картометрический метод	2,50	-
3	431718,41	1334673,17	Картометрический метод	2,50	-
4	431718,41	1334672,96	Картометрический метод	2,50	-
1	431718,61	1334672,97	Картометрический метод	2,50	-
ЗУ327					
1	431694,43	1334582,33	Картометрический метод	2,50	-
2	431694,89	1334583,22	Картометрический метод	2,50	-
3	431694,00	1334583,68	Картометрический метод	2,50	-
4	431693,54	1334582,79	Картометрический метод	2,50	-
1	431694,43	1334582,33	Картометрический метод	2,50	-
ЗУ328					
1	431694,65	1333962,33	Картометрический метод	2,50	-
2	431693,25	1333963,76	Картометрический метод	2,50	-
3	431691,82	1333962,36	Картометрический метод	2,50	-
4	431693,22	1333960,93	Картометрический метод	2,50	-
1	431694,65	1333962,33	Картометрический метод	2,50	-
ЗУ329					
1	431690,00	1335190,51	Картометрический метод	2,50	-
2	431690,00	1335190,72	Картометрический метод	2,50	-
3	431689,80	1335190,72	Картометрический метод	2,50	-
4	431689,80	1335190,51	Картометрический метод	2,50	-
1	431690,00	1335190,51	Картометрический метод	2,50	-
ЗУ330					
1	431688,37	1340229,94	Картометрический метод	2,50	-
2	431688,38	1340231,94	Картометрический метод	2,50	-
3	431686,38	1340231,96	Картометрический метод	2,50	-
4	431686,36	1340229,96	Картометрический метод	2,50	-
1	431688,37	1340229,94	Картометрический метод	2,50	-
ЗУ331					
1	431683,23	1340293,64	Картометрический метод	2,50	-
2	431683,23	1340294,64	Картометрический метод	2,50	-
3	431682,23	1340294,64	Картометрический метод	2,50	-
4	431682,23	1340293,64	Картометрический метод	2,50	-
1	431683,23	1340293,64	Картометрический метод	2,50	-
ЗУ332					
1	431681,70	1340297,15	Картометрический метод	2,50	-
2	431681,70	1340298,15	Картометрический метод	2,50	-
3	431680,70	1340298,15	Картометрический метод	2,50	-
4	431680,70	1340297,15	Картометрический метод	2,50	-
1	431681,70	1340297,15	Картометрический метод	2,50	-
ЗУ333					
1	431680,00	1336253,62	Картометрический метод	2,50	-
2	431680,76	1336255,83	Картометрический метод	2,50	-
3	431678,55	1336256,60	Картометрический метод	2,50	-
4	431677,77	1336254,38	Картометрический метод	2,50	-
1	431680,00	1336253,62	Картометрический метод	2,50	-
ЗУ334					
1	431680,30	1332833,79	Картометрический метод	2,50	-
2	431680,31	1332834,80	Картометрический метод	2,50	-
3	431679,31	1332834,80	Картометрический метод	2,50	-
4	431679,30	1332833,79	Картометрический метод	2,50	-
1	431680,30	1332833,79	Картометрический метод	2,50	-

Сведения о местоположении границ объекта

ЗУ335					
1	431679,42	1338994,62	Картометрический метод	2,50	-
2	431679,03	1338996,58	Картометрический метод	2,50	-
3	431677,07	1338996,18	Картометрический метод	2,50	-
4	431677,46	1338994,21	Картометрический метод	2,50	-
1	431679,42	1338994,62	Картометрический метод	2,50	-
ЗУ336					
1	431678,09	1336234,24	Картометрический метод	2,50	-
2	431678,81	1336236,48	Картометрический метод	2,50	-
3	431676,59	1336237,20	Картометрический метод	2,50	-
4	431675,85	1336234,97	Картометрический метод	2,50	-
1	431678,09	1336234,24	Картометрический метод	2,50	-
ЗУ337					
1	431668,01	1340313,76	Картометрический метод	2,50	-
2	431668,01	1340314,76	Картометрический метод	2,50	-
3	431667,01	1340314,76	Картометрический метод	2,50	-
4	431667,01	1340313,76	Картометрический метод	2,50	-
1	431668,01	1340313,76	Картометрический метод	2,50	-
ЗУ338					
1	431663,22	1334580,61	Картометрический метод	2,50	-
2	431664,38	1334586,96	Картометрический метод	2,50	-
3	431658,76	1334587,78	Картометрический метод	2,50	-
4	431657,70	1334581,61	Картометрический метод	2,50	-
1	431663,22	1334580,61	Картометрический метод	2,50	-
ЗУ339					
1	431662,82	1334608,93	Картометрический метод	2,50	-
2	431662,76	1334609,93	Картометрический метод	2,50	-
3	431661,75	1334609,87	Картометрический метод	2,50	-
4	431661,82	1334608,87	Картометрический метод	2,50	-
1	431662,82	1334608,93	Картометрический метод	2,50	-
ЗУ340					
1	431658,99	1334601,05	Картометрический метод	2,50	-
2	431659,44	1334601,94	Картометрический метод	2,50	-
3	431658,55	1334602,40	Картометрический метод	2,50	-
4	431658,09	1334601,51	Картометрический метод	2,50	-
1	431658,99	1334601,05	Картометрический метод	2,50	-
ЗУ341					
1	431658,64	1334709,18	Картометрический метод	2,50	-
2	431658,64	1334709,38	Картометрический метод	2,50	-
3	431658,44	1334709,38	Картометрический метод	2,50	-
4	431658,45	1334709,18	Картометрический метод	2,50	-
1	431658,64	1334709,18	Картометрический метод	2,50	-
ЗУ342					
1	431652,06	1334006,01	Картометрический метод	2,50	-
2	431650,67	1334007,44	Картометрический метод	2,50	-
3	431649,23	1334006,04	Картометрический метод	2,50	-
4	431650,63	1334004,61	Картометрический метод	2,50	-
1	431652,06	1334006,01	Картометрический метод	2,50	-
ЗУ343					
1	431644,29	1335202,96	Картометрический метод	2,50	-
2	431644,29	1335203,16	Картометрический метод	2,50	-
3	431644,10	1335203,16	Картометрический метод	2,50	-
4	431644,09	1335202,96	Картометрический метод	2,50	-
1	431644,29	1335202,96	Картометрический метод	2,50	-
ЗУ344					
1	431640,30	1340324,43	Картометрический метод	2,50	-
2	431640,30	1340325,43	Картометрический метод	2,50	-
3	431639,30	1340325,43	Картометрический метод	2,50	-
4	431639,30	1340324,43	Картометрический метод	2,50	-
1	431640,30	1340324,43	Картометрический метод	2,50	-

Сведения о местоположении границ объекта

ЗУ345					
1	431618,54	1338981,89	Картометрический метод	2,50	-
2	431618,15	1338983,86	Картометрический метод	2,50	-
3	431616,18	1338983,45	Картометрический метод	2,50	-
4	431616,58	1338981,49	Картометрический метод	2,50	-
1	431618,54	1338981,89	Картометрический метод	2,50	-
ЗУ346					
1	431599,21	1340340,67	Картометрический метод	2,50	-
2	431600,07	1340340,39	Картометрический метод	2,50	-
3	431601,69	1340345,23	Картометрический метод	2,50	-
4	431600,80	1340345,51	Картометрический метод	2,50	-
1	431599,21	1340340,67	Картометрический метод	2,50	-
ЗУ347					
1	431577,89	1335218,31	Картометрический метод	2,50	-
2	431577,89	1335218,52	Картометрический метод	2,50	-
3	431577,69	1335218,52	Картометрический метод	2,50	-
4	431577,70	1335218,31	Картометрический метод	2,50	-
1	431577,89	1335218,31	Картометрический метод	2,50	-
ЗУ348					
1	431569,01	1334643,64	Картометрический метод	2,50	-
2	431569,01	1334643,84	Картометрический метод	2,50	-
3	431565,24	1334644,60	Картометрический метод	2,50	-
4	431565,04	1334644,60	Картометрический метод	2,50	-
5	431565,04	1334644,40	Картометрический метод	2,50	-
6	431568,81	1334643,65	Картометрический метод	2,50	-
1	431569,01	1334643,64	Картометрический метод	2,50	-
ЗУ349					
1	431565,47	1334079,01	Картометрический метод	2,50	-
2	431566,18	1334079,72	Картометрический метод	2,50	-
3	431565,48	1334080,43	Картометрический метод	2,50	-
4	431564,77	1334079,73	Картометрический метод	2,50	-
1	431565,47	1334079,01	Картометрический метод	2,50	-
ЗУ350					
1	431561,65	1338970,00	Картометрический метод	2,50	-
2	431561,26	1338971,95	Картометрический метод	2,50	-
3	431559,29	1338971,56	Картометрический метод	2,50	-
4	431559,69	1338969,60	Картометрический метод	2,50	-
1	431561,65	1338970,00	Картометрический метод	2,50	-
ЗУ351					
1	431511,05	1334660,60	Картометрический метод	2,50	-
2	431511,25	1334660,60	Картометрический метод	2,50	-
3	431514,28	1334664,07	Картометрический метод	2,50	-
4	431514,28	1334664,28	Картометрический метод	2,50	-
5	431514,08	1334664,27	Картометрический метод	2,50	-
6	431511,05	1334660,80	Картометрический метод	2,50	-
1	431511,05	1334660,60	Картометрический метод	2,50	-
ЗУ352					
1	431508,05	1335234,46	Картометрический метод	2,50	-
2	431508,06	1335234,67	Картометрический метод	2,50	-
3	431507,86	1335234,67	Картометрический метод	2,50	-
4	431507,85	1335234,46	Картометрический метод	2,50	-
1	431508,05	1335234,46	Картометрический метод	2,50	-
ЗУ353					
1	431472,17	1334781,74	Картометрический метод	2,50	-
2	431471,55	1334783,64	Картометрический метод	2,50	-
3	431469,66	1334783,02	Картометрический метод	2,50	-
4	431470,26	1334781,12	Картометрический метод	2,50	-
1	431472,17	1334781,74	Картометрический метод	2,50	-
ЗУ354					
1	431470,05	1334780,55	Картометрический метод	2,50	-
2	431470,05	1334780,76	Картометрический метод	2,50	-

Сведения о местоположении границ объекта

3	431469,85	1334780,76	Картометрический метод	2,50	-
4	431469,85	1334780,55	Картометрический метод	2,50	-
1	431470,05	1334780,55	Картометрический метод	2,50	-
ЗУ355					
1	431461,67	1336328,15	Картометрический метод	2,50	-
2	431462,42	1336330,36	Картометрический метод	2,50	-
3	431460,21	1336331,13	Картометрический метод	2,50	-
4	431459,44	1336328,91	Картометрический метод	2,50	-
1	431461,67	1336328,15	Картометрический метод	2,50	-
ЗУ356					
1	431442,48	1336314,63	Картометрический метод	2,50	-
2	431443,20	1336316,85	Картометрический метод	2,50	-
3	431440,98	1336317,59	Картометрический метод	2,50	-
4	431440,24	1336315,34	Картометрический метод	2,50	-
1	431442,48	1336314,63	Картометрический метод	2,50	-
ЗУ357					
1	431442,65	1335249,59	Картометрический метод	2,50	-
2	431442,64	1335249,80	Картометрический метод	2,50	-
3	431442,45	1335249,80	Картометрический метод	2,50	-
4	431442,45	1335249,60	Картометрический метод	2,50	-
1	431442,65	1335249,59	Картометрический метод	2,50	-
ЗУ358					
1	431378,84	1335264,16	Картометрический метод	2,50	-
2	431378,84	1335264,36	Картометрический метод	2,50	-
3	431378,64	1335264,37	Картометрический метод	2,50	-
4	431378,64	1335264,17	Картометрический метод	2,50	-
1	431378,84	1335264,16	Картометрический метод	2,50	-
ЗУ359					
1	431376,72	1335152,74	Картометрический метод	2,50	-
2	431377,39	1335157,31	Картометрический метод	2,50	-
3	431376,40	1335157,46	Картометрический метод	2,50	-
4	431375,73	1335152,88	Картометрический метод	2,50	-
1	431376,72	1335152,74	Картометрический метод	2,50	-
ЗУ360					
1	431377,33	1335272,62	Картометрический метод	2,50	-
2	431377,33	1335272,83	Картометрический метод	2,50	-
3	431376,38	1335277,04	Картометрический метод	2,50	-
4	431376,19	1335277,04	Картометрический метод	2,50	-
5	431376,18	1335276,84	Картометрический метод	2,50	-
6	431377,13	1335272,62	Картометрический метод	2,50	-
1	431377,33	1335272,62	Картометрический метод	2,50	-
ЗУ361					
1	431370,46	1335116,20	Картометрический метод	2,50	-
2	431370,63	1335117,18	Картометрический метод	2,50	-
3	431369,65	1335117,36	Картометрический метод	2,50	-
4	431369,47	1335116,37	Картометрический метод	2,50	-
1	431370,46	1335116,20	Картометрический метод	2,50	-
ЗУ362					
1	431363,74	1335076,68	Картометрический метод	2,50	-
2	431363,92	1335077,66	Картометрический метод	2,50	-
3	431362,93	1335077,84	Картометрический метод	2,50	-
4	431362,75	1335076,85	Картометрический метод	2,50	-
1	431363,74	1335076,68	Картометрический метод	2,50	-
ЗУ363					
1	431356,79	1335037,70	Картометрический метод	2,50	-
2	431358,07	1335042,13	Картометрический метод	2,50	-
3	431357,17	1335042,42	Картометрический метод	2,50	-
4	431355,84	1335037,99	Картометрический метод	2,50	-
1	431356,79	1335037,70	Картометрический метод	2,50	-
ЗУ364					
1	431346,16	1334898,85	Картометрический метод	2,50	-

Сведения о местоположении границ объекта

2	431346,17	1334899,06	Картометрический метод	2,50	-
3	431345,97	1334899,05	Картометрический метод	2,50	-
4	431345,97	1334898,85	Картометрический метод	2,50	-
1	431346,16	1334898,85	Картометрический метод	2,50	-
ЗУ365					
1	431345,35	1340930,15	Картометрический метод	2,50	-
2	431345,91	1340932,08	Картометрический метод	2,50	-
3	431343,99	1340932,64	Картометрический метод	2,50	-
4	431343,43	1340930,72	Картометрический метод	2,50	-
1	431345,35	1340930,15	Картометрический метод	2,50	-
ЗУ366					
1	431324,34	1340858,81	Картометрический метод	2,50	-
2	431325,08	1340860,67	Картометрический метод	2,50	-
3	431323,21	1340861,41	Картометрический метод	2,50	-
4	431322,48	1340859,55	Картометрический метод	2,50	-
1	431324,34	1340858,81	Картометрический метод	2,50	-
ЗУ367					
1	431304,58	1340790,92	Картометрический метод	2,50	-
2	431304,01	1340792,26	Картометрический метод	2,50	-
3	431302,50	1340791,62	Картометрический метод	2,50	-
4	431303,07	1340790,28	Картометрический метод	2,50	-
1	431304,58	1340790,92	Картометрический метод	2,50	-
ЗУ368					
1	431265,30	1341172,06	Картометрический метод	2,50	-
2	431265,47	1341174,05	Картометрический метод	2,50	-
3	431263,47	1341174,21	Картометрический метод	2,50	-
4	431263,30	1341172,23	Картометрический метод	2,50	-
1	431265,30	1341172,06	Картометрический метод	2,50	-
ЗУ369					
1	431263,53	1336395,79	Картометрический метод	2,50	-
2	431264,29	1336398,01	Картометрический метод	2,50	-
3	431262,08	1336398,78	Картометрический метод	2,50	-
4	431261,30	1336396,56	Картометрический метод	2,50	-
1	431263,53	1336395,79	Картометрический метод	2,50	-
ЗУ370					
1	431232,28	1341173,74	Картометрический метод	2,50	-
2	431232,18	1341177,74	Картометрический метод	2,50	-
3	431221,47	1341177,46	Картометрический метод	2,50	-
4	431220,53	1341176,13	Картометрический метод	2,50	-
5	431220,69	1341173,44	Картометрический метод	2,50	-
1	431232,28	1341173,74	Картометрический метод	2,50	-
ЗУ371					
1	431192,32	1336399,54	Картометрический метод	2,50	-
2	431193,03	1336401,78	Картометрический метод	2,50	-
3	431190,80	1336402,50	Картометрический метод	2,50	-
4	431190,07	1336400,27	Картометрический метод	2,50	-
1	431192,32	1336399,54	Картометрический метод	2,50	-
ЗУ372					
1	431180,01	1334999,39	Картометрический метод	2,50	-
2	431180,00	1334999,60	Картометрический метод	2,50	-
3	431177,52	1335001,61	Картометрический метод	2,50	-
4	431177,33	1335001,61	Картометрический метод	2,50	-
5	431177,33	1335001,40	Картометрический метод	2,50	-
6	431179,81	1334999,39	Картометрический метод	2,50	-
1	431180,01	1334999,39	Картометрический метод	2,50	-
ЗУ373					
1	431158,41	1331982,86	Картометрический метод	2,50	-
2	431160,18	1331983,80	Картометрический метод	2,50	-
3	431157,37	1331989,10	Картометрический метод	2,50	-
4	431155,60	1331988,17	Картометрический метод	2,50	-
1	431158,41	1331982,86	Картометрический метод	2,50	-

Сведения о местоположении границ объекта

ЗУ374					
1	431155,30	1331985,40	Картометрический метод	2,50	-
2	431154,13	1331989,23	Картометрический метод	2,50	-
3	431150,30	1331988,04	Картометрический метод	2,50	-
4	431151,48	1331984,22	Картометрический метод	2,50	-
1	431155,30	1331985,40	Картометрический метод	2,50	-
ЗУ375					
1	431153,85	1331982,36	Картометрический метод	2,50	-
2	431153,80	1331984,36	Картометрический метод	2,50	-
3	431151,80	1331984,31	Картометрический метод	2,50	-
4	431151,85	1331982,31	Картометрический метод	2,50	-
1	431153,85	1331982,36	Картометрический метод	2,50	-
ЗУ376					
1	431141,06	1334412,39	Картометрический метод	2,50	-
2	431133,25	1334419,04	Картометрический метод	2,50	-
3	431128,05	1334413,32	Картометрический метод	2,50	-
4	431135,84	1334406,54	Картометрический метод	2,50	-
1	431141,06	1334412,39	Картометрический метод	2,50	-
ЗУ377					
1	431129,78	1336441,16	Картометрический метод	2,50	-
2	431130,54	1336443,39	Картометрический метод	2,50	-
3	431128,32	1336444,16	Картометрический метод	2,50	-
4	431127,55	1336441,92	Картометрический метод	2,50	-
1	431129,78	1336441,16	Картометрический метод	2,50	-
ЗУ378					
1	431126,36	1332047,64	Картометрический метод	2,50	-
2	431125,44	1332049,41	Картометрический метод	2,50	-
3	431123,66	1332048,48	Картометрический метод	2,50	-
4	431124,60	1332046,71	Картометрический метод	2,50	-
1	431126,36	1332047,64	Картометрический метод	2,50	-
ЗУ379					
1	431125,06	1336411,22	Картометрический метод	2,50	-
2	431122,49	1336412,77	Картометрический метод	2,50	-
3	431122,35	1336412,54	Картометрический метод	2,50	-
4	431124,91	1336410,99	Картометрический метод	2,50	-
1	431125,06	1336411,22	Картометрический метод	2,50	-
ЗУ380					
1	431107,99	1335143,20	Картометрический метод	2,50	-
2	431107,72	1335155,05	Картометрический метод	2,50	-
3	431098,62	1335154,84	Картометрический метод	2,50	-
4	431098,89	1335142,86	Картометрический метод	2,50	-
1	431107,99	1335143,20	Картометрический метод	2,50	-
ЗУ381					
1	431094,09	1332108,63	Картометрический метод	2,50	-
2	431093,15	1332110,40	Картометрический метод	2,50	-
3	431091,39	1332109,46	Картометрический метод	2,50	-
4	431092,32	1332107,69	Картометрический метод	2,50	-
1	431094,09	1332108,63	Картометрический метод	2,50	-
ЗУ382					
1	431068,87	1335783,44	Картометрический метод	2,50	-
2	431066,47	1335823,53	Картометрический метод	2,50	-
3	431053,94	1335822,80	Картометрический метод	2,50	-
4	431044,08	1335822,22	Картометрический метод	2,50	-
5	431041,68	1335822,95	Картометрический метод	2,50	-
6	431036,09	1335821,90	Картометрический метод	2,50	-
7	431035,86	1335821,74	Картометрический метод	2,50	-
8	431031,90	1335821,51	Картометрический метод	2,50	-
9	431022,42	1335820,96	Картометрический метод	2,50	-
10	431022,13	1335821,89	Картометрический метод	2,50	-
11	431020,55	1335810,97	Картометрический метод	2,50	-
12	431019,79	1335805,69	Картометрический метод	2,50	-

Сведения о местоположении границ объекта

13	431021,93	1335794,50	Картометрический метод	2,50	-
14	431027,18	1335787,31	Картометрический метод	2,50	-
15	431029,46	1335786,60	Картометрический метод	2,50	-
16	431031,69	1335785,90	Картометрический метод	2,50	-
17	431036,36	1335784,44	Картометрический метод	2,50	-
18	431036,58	1335784,43	Картометрический метод	2,50	-
19	431052,19	1335783,95	Картометрический метод	2,50	-
20	431057,14	1335783,80	Картометрический метод	2,50	-
1	431068,87	1335783,44	Картометрический метод	2,50	-
ЗУ383					
1	431057,42	1332166,50	Картометрический метод	2,50	-
2	431061,40	1332171,00	Картометрический метод	2,50	-
3	431059,90	1332172,32	Картометрический метод	2,50	-
4	431055,93	1332167,82	Картометрический метод	2,50	-
1	431057,42	1332166,50	Картометрический метод	2,50	-
ЗУ384					
1	431026,36	1332474,92	Картометрический метод	2,50	-
2	431026,36	1332475,92	Картометрический метод	2,50	-
3	431025,36	1332475,92	Картометрический метод	2,50	-
4	431025,36	1332474,92	Картометрический метод	2,50	-
1	431026,36	1332474,92	Картометрический метод	2,50	-
ЗУ385					
1	431016,11	1336460,07	Картометрический метод	2,50	-
2	431016,83	1336462,31	Картометрический метод	2,50	-
3	431014,60	1336463,03	Картометрический метод	2,50	-
4	431013,87	1336460,80	Картометрический метод	2,50	-
1	431016,11	1336460,07	Картометрический метод	2,50	-
ЗУ386					
1	431012,38	1332588,80	Картометрический метод	2,50	-
2	431012,38	1332589,80	Картометрический метод	2,50	-
3	431011,38	1332589,80	Картометрический метод	2,50	-
4	431011,38	1332588,80	Картометрический метод	2,50	-
1	431012,38	1332588,80	Картометрический метод	2,50	-
ЗУ387					
1	431011,12	1332627,30	Картометрический метод	2,50	-
2	431011,05	1332628,30	Картометрический метод	2,50	-
3	431007,69	1332628,10	Картометрический метод	2,50	-
4	431007,75	1332627,10	Картометрический метод	2,50	-
1	431011,12	1332627,30	Картометрический метод	2,50	-
ЗУ388					
1	431000,21	1332479,31	Картометрический метод	2,50	-
2	430996,15	1332476,60	Картометрический метод	2,50	-
3	430996,68	1332475,77	Картометрический метод	2,50	-
4	431000,71	1332478,47	Картометрический метод	2,50	-
1	431000,21	1332479,31	Картометрический метод	2,50	-
ЗУ389					
1	431000,56	1332536,47	Картометрический метод	2,50	-
2	431000,56	1332537,47	Картометрический метод	2,50	-
3	430999,56	1332537,47	Картометрический метод	2,50	-
4	430999,56	1332536,47	Картометрический метод	2,50	-
1	431000,56	1332536,47	Картометрический метод	2,50	-
ЗУ390					
1	430996,75	1332555,73	Картометрический метод	2,50	-
2	430996,87	1332556,78	Картометрический метод	2,50	-
3	430993,02	1332557,14	Картометрический метод	2,50	-
4	430992,94	1332556,13	Картометрический метод	2,50	-
1	430996,75	1332555,73	Картометрический метод	2,50	-
ЗУ391					
1	430995,10	1332194,42	Картометрический метод	2,50	-
2	430995,81	1332196,30	Картометрический метод	2,50	-
3	430993,94	1332197,00	Картометрический метод	2,50	-

Сведения о местоположении границ объекта

4	430993,23	1332195,14	Картометрический метод	2,50	-
1	430995,10	1332194,42	Картометрический метод	2,50	-
ЗУ392					
1	430995,51	1332506,25	Картометрический метод	2,50	-
2	430995,51	1332507,25	Картометрический метод	2,50	-
3	430994,51	1332507,25	Картометрический метод	2,50	-
4	430994,51	1332506,25	Картометрический метод	2,50	-
1	430995,51	1332506,25	Картометрический метод	2,50	-
ЗУ393					
1	430978,54	1336492,98	Картометрический метод	2,50	-
2	430979,29	1336495,20	Картометрический метод	2,50	-
3	430977,08	1336495,96	Картометрический метод	2,50	-
4	430976,31	1336493,75	Картометрический метод	2,50	-
1	430978,54	1336492,98	Картометрический метод	2,50	-
ЗУ394					
1	430976,13	1332625,55	Картометрический метод	2,50	-
2	430976,06	1332626,55	Картометрический метод	2,50	-
3	430975,06	1332626,47	Картометрический метод	2,50	-
4	430975,13	1332625,48	Картометрический метод	2,50	-
1	430976,13	1332625,55	Картометрический метод	2,50	-
ЗУ395					
1	430958,72	1332550,68	Картометрический метод	2,50	-
2	430958,72	1332551,68	Картометрический метод	2,50	-
3	430957,72	1332551,68	Картометрический метод	2,50	-
4	430957,72	1332550,68	Картометрический метод	2,50	-
1	430958,72	1332550,68	Картометрический метод	2,50	-
ЗУ396					
1	430929,64	1332219,23	Картометрический метод	2,50	-
2	430930,34	1332221,09	Картометрический метод	2,50	-
3	430928,48	1332221,80	Картометрический метод	2,50	-
4	430927,76	1332219,93	Картометрический метод	2,50	-
1	430929,64	1332219,23	Картометрический метод	2,50	-
ЗУ397					
1	430925,46	1332609,89	Картометрический метод	2,50	-
2	430924,99	1332611,83	Картометрический метод	2,50	-
3	430919,16	1332610,45	Картометрический метод	2,50	-
4	430919,62	1332608,50	Картометрический метод	2,50	-
1	430925,46	1332609,89	Картометрический метод	2,50	-
ЗУ398					
1	430923,98	1332541,43	Картометрический метод	2,50	-
2	430923,98	1332542,43	Картометрический метод	2,50	-
3	430922,98	1332542,43	Картометрический метод	2,50	-
4	430922,98	1332541,43	Картометрический метод	2,50	-
1	430923,98	1332541,43	Картометрический метод	2,50	-
ЗУ399					
1	430922,47	1336117,90	Картометрический метод	2,50	-
2	430922,47	1336118,10	Картометрический метод	2,50	-
3	430921,92	1336125,12	Картометрический метод	2,50	-
4	430921,72	1336125,13	Картометрический метод	2,50	-
5	430918,86	1336121,36	Картометрический метод	2,50	-
6	430918,86	1336121,16	Картометрический метод	2,50	-
7	430922,27	1336117,90	Картометрический метод	2,50	-
1	430922,47	1336117,90	Картометрический метод	2,50	-
ЗУ400					
1	430910,73	1336124,74	Картометрический метод	2,50	-
2	430905,99	1336125,55	Картометрический метод	2,50	-
3	430905,96	1336125,35	Картометрический метод	2,50	-
4	430910,68	1336124,54	Картометрический метод	2,50	-
1	430910,73	1336124,74	Картометрический метод	2,50	-
ЗУ401					
1	430892,15	1332621,44	Картометрический метод	2,50	-

Сведения о местоположении границ объекта

2	430892,08	1332622,43	Картометрический метод	2,50	-
3	430888,90	1332622,20	Картометрический метод	2,50	-
4	430888,98	1332621,21	Картометрический метод	2,50	-
1	430892,15	1332621,44	Картометрический метод	2,50	-
ЗУ402					
1	430884,58	1332535,95	Картометрический метод	2,50	-
2	430884,58	1332536,95	Картометрический метод	2,50	-
3	430883,58	1332536,95	Картометрический метод	2,50	-
4	430883,58	1332535,95	Картометрический метод	2,50	-
1	430884,58	1332535,95	Картометрический метод	2,50	-
ЗУ403					
1	430867,83	1332248,23	Картометрический метод	2,50	-
2	430866,38	1332249,60	Картометрический метод	2,50	-
3	430862,25	1332245,24	Картометрический метод	2,50	-
4	430863,70	1332243,87	Картометрический метод	2,50	-
1	430867,83	1332248,23	Картометрический метод	2,50	-
ЗУ404					
1	430860,34	1332594,39	Картометрический метод	2,50	-
2	430859,88	1332596,33	Картометрический метод	2,50	-
3	430857,93	1332595,86	Картометрический метод	2,50	-
4	430858,40	1332593,92	Картометрический метод	2,50	-
1	430860,34	1332594,39	Картометрический метод	2,50	-
ЗУ405					
1	430836,61	1332308,77	Картометрический метод	2,50	-
2	430835,80	1332310,60	Картометрический метод	2,50	-
3	430833,98	1332309,79	Картометрический метод	2,50	-
4	430834,79	1332307,97	Картометрический метод	2,50	-
1	430836,61	1332308,77	Картометрический метод	2,50	-
ЗУ406					
1	430808,24	1332372,78	Картометрический метод	2,50	-
2	430807,43	1332374,60	Картометрический метод	2,50	-
3	430805,60	1332373,78	Картометрический метод	2,50	-
4	430806,41	1332371,95	Картометрический метод	2,50	-
1	430808,24	1332372,78	Картометрический метод	2,50	-
ЗУ407					
1	430792,24	1332578,18	Картометрический метод	2,50	-
2	430791,78	1332580,12	Картометрический метод	2,50	-
3	430789,84	1332579,65	Картометрический метод	2,50	-
4	430790,29	1332577,71	Картометрический метод	2,50	-
1	430792,24	1332578,18	Картометрический метод	2,50	-
ЗУ408					
1	430772,45	1335178,77	Картометрический метод	2,50	-
2	430780,39	1335240,16	Картометрический метод	2,50	-
3	430737,53	1335245,98	Картометрический метод	2,50	-
4	430722,58	1335181,46	Картометрический метод	2,50	-
1	430772,45	1335178,77	Картометрический метод	2,50	-
ЗУ409					
1	430779,87	1332436,77	Картометрический метод	2,50	-
2	430779,06	1332438,60	Картометрический метод	2,50	-
3	430777,23	1332437,79	Картометрический метод	2,50	-
4	430778,04	1332435,95	Картометрический метод	2,50	-
1	430779,87	1332436,77	Картометрический метод	2,50	-
ЗУ410					
1	430770,94	1336564,40	Картометрический метод	2,50	-
2	430771,70	1336566,64	Картометрический метод	2,50	-
3	430769,49	1336567,39	Картометрический метод	2,50	-
4	430768,71	1336565,18	Картометрический метод	2,50	-
1	430770,94	1336564,40	Картометрический метод	2,50	-
ЗУ411					
1	430751,49	1332500,76	Картометрический метод	2,50	-
2	430750,69	1332502,58	Картометрический метод	2,50	-

Сведения о местоположении границ объекта

3	430748,85	1332501,78	Картометрический метод	2,50	-
4	430749,67	1332499,96	Картометрический метод	2,50	-
1	430751,49	1332500,76	Картометрический метод	2,50	-
ЗУ412					
1	430740,43	1336554,16	Картометрический метод	2,50	-
2	430741,15	1336556,40	Картометрический метод	2,50	-
3	430738,92	1336557,13	Картометрический метод	2,50	-
4	430738,19	1336554,88	Картометрический метод	2,50	-
1	430740,43	1336554,16	Картометрический метод	2,50	-
ЗУ413					
1	430723,74	1332557,18	Картометрический метод	2,50	-
2	430727,83	1332565,41	Картометрический метод	2,50	-
3	430721,67	1332563,33	Картометрический метод	2,50	-
1	430723,74	1332557,18	Картометрический метод	2,50	-
ЗУ414					
1	430560,30	1336636,89	Картометрический метод	2,50	-
2	430561,06	1336639,11	Картометрический метод	2,50	-
3	430558,85	1336639,88	Картометрический метод	2,50	-
4	430558,08	1336637,66	Картометрический метод	2,50	-
1	430560,30	1336636,89	Картометрический метод	2,50	-
ЗУ415					
1	430483,44	1336641,58	Картометрический метод	2,50	-
2	430484,16	1336643,82	Картометрический метод	2,50	-
3	430481,93	1336644,54	Картометрический метод	2,50	-
4	430481,20	1336642,31	Картометрический метод	2,50	-
1	430483,44	1336641,58	Картометрический метод	2,50	-
ЗУ416					
1	430469,19	1335143,55	Картометрический метод	2,50	-
2	430469,20	1335145,55	Картометрический метод	2,50	-
3	430467,20	1335145,56	Картометрический метод	2,50	-
4	430467,19	1335143,56	Картометрический метод	2,50	-
1	430469,19	1335143,55	Картометрический метод	2,50	-
ЗУ417					
1	430419,12	1335152,69	Картометрический метод	2,50	-
2	430420,32	1335154,28	Картометрический метод	2,50	-
3	430418,73	1335155,48	Картометрический метод	2,50	-
4	430417,52	1335153,89	Картометрический метод	2,50	-
1	430419,12	1335152,69	Картометрический метод	2,50	-
ЗУ418					
1	430415,88	1335157,48	Картометрический метод	2,50	-
2	430409,89	1335163,33	Картометрический метод	2,50	-
3	430408,50	1335161,90	Картометрический метод	2,50	-
4	430414,48	1335156,05	Картометрический метод	2,50	-
1	430415,88	1335157,48	Картометрический метод	2,50	-
ЗУ419					
1	430360,05	1335211,09	Картометрический метод	2,50	-
2	430361,44	1335212,52	Картометрический метод	2,50	-
3	430360,02	1335213,91	Картометрический метод	2,50	-
4	430358,62	1335212,48	Картометрический метод	2,50	-
1	430360,05	1335211,09	Картометрический метод	2,50	-
ЗУ420					
1	430351,00	1336708,81	Картометрический метод	2,50	-
2	430351,76	1336711,03	Картометрический метод	2,50	-
3	430349,55	1336711,80	Картометрический метод	2,50	-
4	430348,78	1336709,58	Картометрический метод	2,50	-
1	430351,00	1336708,81	Картометрический метод	2,50	-
ЗУ421					
1	430315,88	1335255,59	Картометрический метод	2,50	-
2	430317,27	1335257,02	Картометрический метод	2,50	-
3	430315,84	1335258,41	Картометрический метод	2,50	-
4	430314,45	1335256,98	Картометрический метод	2,50	-

Сведения о местоположении границ объекта

1	430315,88	1335255,59	Картометрический метод	2,50	-
ЗУ422					
1	430283,32	1335288,51	Картометрический метод	2,50	-
2	430284,71	1335289,94	Картометрический метод	2,50	-
3	430283,28	1335291,33	Картометрический метод	2,50	-
4	430281,89	1335289,90	Картометрический метод	2,50	-
1	430283,32	1335288,51	Картометрический метод	2,50	-
ЗУ423					
1	430239,44	1335332,76	Картометрический метод	2,50	-
2	430240,83	1335334,18	Картометрический метод	2,50	-
3	430239,40	1335335,58	Картометрический метод	2,50	-
4	430238,01	1335334,14	Картометрический метод	2,50	-
1	430239,44	1335332,76	Картометрический метод	2,50	-
ЗУ424					
1	430203,14	1336738,74	Картометрический метод	2,50	-
2	430203,86	1336740,97	Картометрический метод	2,50	-
3	430201,63	1336741,70	Картометрический метод	2,50	-
4	430200,90	1336739,46	Картометрический метод	2,50	-
1	430203,14	1336738,74	Картометрический метод	2,50	-
ЗУ425					
1	430198,37	1335374,03	Картометрический метод	2,50	-
2	430199,76	1335375,46	Картометрический метод	2,50	-
3	430198,33	1335376,85	Картометрический метод	2,50	-
4	430196,94	1335375,42	Картометрический метод	2,50	-
1	430198,37	1335374,03	Картометрический метод	2,50	-
ЗУ426					
1	430137,67	1336781,63	Картометрический метод	2,50	-
2	430138,42	1336783,84	Картометрический метод	2,50	-
3	430136,21	1336784,60	Картометрический метод	2,50	-
4	430135,44	1336782,38	Картометрический метод	2,50	-
1	430137,67	1336781,63	Картометрический метод	2,50	-
ЗУ427					
1	429972,58	1333529,37	Картометрический метод	2,50	-
2	429972,49	1333533,29	Картометрический метод	2,50	-
3	429971,49	1333533,27	Картометрический метод	2,50	-
4	429971,58	1333529,35	Картометрический метод	2,50	-
1	429972,58	1333529,37	Картометрический метод	2,50	-
ЗУ428					
1	429969,99	1333506,23	Картометрический метод	2,50	-
2	429970,08	1333507,22	Картометрический метод	2,50	-
3	429969,09	1333507,32	Картометрический метод	2,50	-
4	429968,99	1333506,32	Картометрический метод	2,50	-
1	429969,99	1333506,23	Картометрический метод	2,50	-
ЗУ429					
1	429965,02	1333480,88	Картометрический метод	2,50	-
2	429965,03	1333481,88	Картометрический метод	2,50	-
3	429964,03	1333481,90	Картометрический метод	2,50	-
4	429964,02	1333480,90	Картометрический метод	2,50	-
1	429965,02	1333480,88	Картометрический метод	2,50	-
ЗУ430					
1	429944,44	1335630,89	Картометрический метод	2,50	-
2	429945,82	1335632,31	Картометрический метод	2,50	-
3	429944,39	1335633,71	Картометрический метод	2,50	-
4	429943,00	1335632,28	Картометрический метод	2,50	-
1	429944,44	1335630,89	Картометрический метод	2,50	-
ЗУ431					
1	429943,38	1333489,99	Картометрический метод	2,50	-
2	429943,35	1333490,99	Картометрический метод	2,50	-
3	429942,35	1333490,96	Картометрический метод	2,50	-
4	429942,38	1333489,96	Картометрический метод	2,50	-
1	429943,38	1333489,99	Картометрический метод	2,50	-

Сведения о местоположении границ объекта

ЗУ432					
1	429934,98	1336850,99	Картометрический метод	2,50	-
2	429935,73	1336853,21	Картометрический метод	2,50	-
3	429933,51	1336853,97	Картометрический метод	2,50	-
4	429932,72	1336851,75	Картометрический метод	2,50	-
1	429934,98	1336850,99	Картометрический метод	2,50	-
ЗУ433					
1	429931,81	1333380,17	Картометрический метод	2,50	-
2	429931,82	1333381,17	Картометрический метод	2,50	-
3	429930,82	1333381,17	Картометрический метод	2,50	-
4	429930,81	1333380,17	Картометрический метод	2,50	-
1	429931,81	1333380,17	Картометрический метод	2,50	-
ЗУ434					
1	429898,37	1333382,82	Картометрический метод	2,50	-
2	429898,44	1333384,81	Картометрический метод	2,50	-
3	429896,44	1333384,86	Картометрический метод	2,50	-
4	429896,36	1333382,86	Картометрический метод	2,50	-
1	429898,37	1333382,82	Картометрический метод	2,50	-
ЗУ435					
1	429893,10	1333488,49	Картометрический метод	2,50	-
2	429893,07	1333489,49	Картометрический метод	2,50	-
3	429892,07	1333489,46	Картометрический метод	2,50	-
4	429892,10	1333488,46	Картометрический метод	2,50	-
1	429893,10	1333488,49	Картометрический метод	2,50	-
ЗУ436					
1	429884,40	1336845,86	Картометрический метод	2,50	-
2	429885,11	1336848,09	Картометрический метод	2,50	-
3	429882,89	1336848,82	Картометрический метод	2,50	-
4	429882,15	1336846,58	Картометрический метод	2,50	-
1	429884,40	1336845,86	Картометрический метод	2,50	-
ЗУ437					
1	429862,27	1333385,41	Картометрический метод	2,50	-
2	429862,30	1333387,37	Картометрический метод	2,50	-
3	429860,28	1333387,44	Картометрический метод	2,50	-
4	429860,23	1333385,46	Картометрический метод	2,50	-
1	429862,27	1333385,41	Картометрический метод	2,50	-
ЗУ438					
1	429774,06	1333539,56	Картометрический метод	2,50	-
2	429774,15	1333540,56	Картометрический метод	2,50	-
3	429770,50	1333540,89	Картометрический метод	2,50	-
4	429770,41	1333539,89	Картометрический метод	2,50	-
1	429774,06	1333539,56	Картометрический метод	2,50	-
ЗУ439					
1	429758,93	1333475,28	Картометрический метод	2,50	-
2	429758,68	1333476,25	Картометрический метод	2,50	-
3	429756,09	1333475,58	Картометрический метод	2,50	-
4	429756,33	1333474,62	Картометрический метод	2,50	-
1	429758,93	1333475,28	Картометрический метод	2,50	-
ЗУ440					
1	429732,86	1333540,09	Картометрический метод	2,50	-
2	429733,21	1333543,86	Картометрический метод	2,50	-
3	429732,21	1333543,95	Картометрический метод	2,50	-
4	429731,87	1333540,19	Картометрический метод	2,50	-
1	429732,86	1333540,09	Картометрический метод	2,50	-
ЗУ441					
1	429730,09	1333509,32	Картометрический метод	2,50	-
2	429730,18	1333510,31	Картометрический метод	2,50	-
3	429729,18	1333510,40	Картометрический метод	2,50	-
4	429729,10	1333509,40	Картометрический метод	2,50	-
1	429730,09	1333509,32	Картометрический метод	2,50	-

Сведения о местоположении границ объекта

ЗУ442					
1	429729,12	1333476,41	Картометрический метод	2,50	-
2	429729,12	1333477,41	Картометрический метод	2,50	-
3	429727,33	1333477,34	Картометрический метод	2,50	-
4	429727,44	1333479,24	Картометрический метод	2,50	-
5	429726,44	1333479,30	Картометрический метод	2,50	-
6	429726,26	1333476,28	Картометрический метод	2,50	-
1	429729,12	1333476,41	Картометрический метод	2,50	-
ЗУ443					
1	429722,29	1336924,09	Картометрический метод	2,50	-
2	429723,05	1336926,32	Картометрический метод	2,50	-
3	429720,83	1336927,08	Картометрический метод	2,50	-
4	429720,06	1336924,86	Картометрический метод	2,50	-
1	429722,29	1336924,09	Картометрический метод	2,50	-
ЗУ444					
1	429629,51	1336933,24	Картометрический метод	2,50	-
2	429630,24	1336935,48	Картометрический метод	2,50	-
3	429628,01	1336936,21	Картометрический метод	2,50	-
4	429627,27	1336933,97	Картометрический метод	2,50	-
1	429629,51	1336933,24	Картометрический метод	2,50	-
ЗУ445					
1	429574,45	1336004,83	Картометрический метод	2,50	-
2	429575,84	1336006,26	Картометрический метод	2,50	-
3	429574,41	1336007,65	Картометрический метод	2,50	-
4	429573,02	1336006,22	Картометрический метод	2,50	-
1	429574,45	1336004,83	Картометрический метод	2,50	-
ЗУ446					
1	429532,76	1336046,76	Картометрический метод	2,50	-
2	429534,15	1336048,19	Картометрический метод	2,50	-
3	429532,73	1336049,58	Картометрический метод	2,50	-
4	429531,33	1336048,15	Картометрический метод	2,50	-
1	429532,76	1336046,76	Картометрический метод	2,50	-
ЗУ447					
1	429489,85	1336089,81	Картометрический метод	2,50	-
2	429491,24	1336091,24	Картометрический метод	2,50	-
3	429489,81	1336092,63	Картометрический метод	2,50	-
4	429488,42	1336091,20	Картометрический метод	2,50	-
1	429489,85	1336089,81	Картометрический метод	2,50	-
ЗУ448					
1	429489,36	1337003,65	Картометрический метод	2,50	-
2	429490,14	1337005,86	Картометрический метод	2,50	-
3	429487,92	1337006,64	Картометрический метод	2,50	-
4	429487,15	1337004,42	Картометрический метод	2,50	-
1	429489,36	1337003,65	Картометрический метод	2,50	-
ЗУ449					
1	429444,60	1336128,87	Картометрический метод	2,50	-
2	429448,99	1336133,79	Картометрический метод	2,50	-
3	429447,56	1336135,18	Картометрический метод	2,50	-
4	429443,11	1336130,20	Картометрический метод	2,50	-
1	429444,60	1336128,87	Картометрический метод	2,50	-
ЗУ450					
1	429396,92	1336164,50	Картометрический метод	2,50	-
2	429397,95	1336166,22	Картометрический метод	2,50	-
3	429396,24	1336167,25	Картометрический метод	2,50	-
4	429395,21	1336165,54	Картометрический метод	2,50	-
1	429396,92	1336164,50	Картометрический метод	2,50	-
ЗУ451					
1	429355,81	1337026,83	Картометрический метод	2,50	-
2	429356,54	1337029,07	Картометрический метод	2,50	-
3	429354,31	1337029,80	Картометрический метод	2,50	-
4	429353,58	1337027,56	Картометрический метод	2,50	-

Сведения о местоположении границ объекта

1	429355,81	1337026,83	Картометрический метод	2,50	-
ЗУ452					
1	429346,09	1336196,33	Картометрический метод	2,50	-
2	429347,12	1336198,04	Картометрический метод	2,50	-
3	429345,41	1336199,07	Картометрический метод	2,50	-
4	429344,37	1336197,36	Картометрический метод	2,50	-
1	429346,09	1336196,33	Картометрический метод	2,50	-
ЗУ453					
1	429330,04	1333636,84	Картометрический метод	2,50	-
2	429330,04	1333637,84	Картометрический метод	2,50	-
3	429329,04	1333637,84	Картометрический метод	2,50	-
4	429329,04	1333636,84	Картометрический метод	2,50	-
1	429330,04	1333636,84	Картометрический метод	2,50	-
ЗУ454					
1	429300,30	1333612,70	Картометрический метод	2,50	-
2	429300,72	1333616,52	Картометрический метод	2,50	-
3	429296,34	1333615,41	Картометрический метод	2,50	-
1	429300,30	1333612,70	Картометрический метод	2,50	-
ЗУ455					
1	429291,33	1336225,23	Картометрический метод	2,50	-
2	429293,10	1336224,30	Картометрический метод	2,50	-
3	429296,29	1336230,23	Картометрический метод	2,50	-
4	429294,52	1336231,16	Картометрический метод	2,50	-
1	429291,33	1336225,23	Картометрический метод	2,50	-
ЗУ456					
1	429271,65	1337078,31	Картометрический метод	2,50	-
2	429272,43	1337080,54	Картометрический метод	2,50	-
3	429270,20	1337081,30	Картометрический метод	2,50	-
4	429269,44	1337079,08	Картометрический метод	2,50	-
1	429271,65	1337078,31	Картометрический метод	2,50	-
ЗУ457					
1	429240,12	1333976,71	Картометрический метод	2,50	-
2	429240,70	1333978,63	Картометрический метод	2,50	-
3	429238,77	1333979,19	Картометрический метод	2,50	-
4	429238,21	1333977,28	Картометрический метод	2,50	-
1	429240,12	1333976,71	Картометрический метод	2,50	-
ЗУ458					
1	429237,60	1336257,93	Картометрический метод	2,50	-
2	429238,57	1336259,69	Картометрический метод	2,50	-
3	429236,82	1336260,66	Картометрический метод	2,50	-
4	429235,85	1336258,91	Картометрический метод	2,50	-
1	429237,60	1336257,93	Картометрический метод	2,50	-
ЗУ459					
1	429182,99	1336285,99	Картометрический метод	2,50	-
2	429183,98	1336287,74	Картометрический метод	2,50	-
3	429182,21	1336288,71	Картометрический метод	2,50	-
4	429181,24	1336286,96	Картометрический метод	2,50	-
1	429182,99	1336285,99	Картометрический метод	2,50	-
ЗУ460					
1	429178,42	1334005,62	Картометрический метод	2,50	-
2	429179,28	1334008,43	Картометрический метод	2,50	-
3	429177,46	1334008,29	Картометрический метод	2,50	-
4	429176,61	1334006,47	Картометрический метод	2,50	-
1	429178,42	1334005,62	Картометрический метод	2,50	-
ЗУ461					
1	429132,21	1336311,98	Картометрический метод	2,50	-
2	429133,18	1336313,73	Картометрический метод	2,50	-
3	429131,43	1336314,71	Картометрический метод	2,50	-
4	429130,46	1336312,95	Картометрический метод	2,50	-
1	429132,21	1336311,98	Картометрический метод	2,50	-

Сведения о местоположении границ объекта

ЗУ462

1	429116,91	1334034,62	Картометрический метод	2,50	-
2	429117,76	1334036,44	Картометрический метод	2,50	-
3	429115,96	1334037,29	Картометрический метод	2,50	-
4	429115,11	1334035,48	Картометрический метод	2,50	-
1	429116,91	1334034,62	Картометрический метод	2,50	-

ЗУ463

1	429110,42	1337110,57	Картометрический метод	2,50	-
2	429111,16	1337112,80	Картометрический метод	2,50	-
3	429108,92	1337113,53	Картометрический метод	2,50	-
4	429108,19	1337111,29	Картометрический метод	2,50	-
1	429110,42	1337110,57	Картометрический метод	2,50	-

ЗУ464

1	429078,45	1336339,58	Картометрический метод	2,50	-
2	429079,42	1336341,33	Картометрический метод	2,50	-
3	429077,67	1336342,30	Картометрический метод	2,50	-
4	429076,69	1336340,55	Картометрический метод	2,50	-
1	429078,45	1336339,58	Картометрический метод	2,50	-

ЗУ465

1	429058,62	1337151,40	Картометрический метод	2,50	-
2	429059,38	1337153,63	Картометрический метод	2,50	-
3	429057,16	1337154,40	Картометрический метод	2,50	-
4	429056,39	1337152,18	Картометрический метод	2,50	-
1	429058,62	1337151,40	Картометрический метод	2,50	-

ЗУ466

1	429055,40	1334064,63	Картометрический метод	2,50	-
2	429056,25	1334065,43	Картометрический метод	2,50	-
3	429054,45	1334066,29	Картометрический метод	2,50	-
4	429053,59	1334064,48	Картометрический метод	2,50	-
1	429055,40	1334064,63	Картометрический метод	2,50	-

ЗУ467

1	429025,46	1336366,69	Картометрический метод	2,50	-
2	429026,44	1336368,44	Картометрический метод	2,50	-
3	429024,68	1336369,42	Картометрический метод	2,50	-
4	429023,71	1336367,66	Картометрический метод	2,50	-
1	429025,46	1336366,69	Картометрический метод	2,50	-

ЗУ468

1	428994,79	1334092,20	Картометрический метод	2,50	-
2	428995,65	1334094,01	Картометрический метод	2,50	-
3	428993,84	1334094,86	Картометрический метод	2,50	-
4	428992,99	1334093,05	Картометрический метод	2,50	-
1	428994,79	1334092,20	Картометрический метод	2,50	-

ЗУ469

1	428972,67	1336393,70	Картометрический метод	2,50	-
2	428973,64	1336395,45	Картометрический метод	2,50	-
3	428971,89	1336396,43	Картометрический метод	2,50	-
4	428970,91	1336394,67	Картометрический метод	2,50	-
1	428972,67	1336393,70	Картометрический метод	2,50	-

ЗУ470

1	428960,18	1333568,02	Картометрический метод	2,50	-
2	428959,81	1333568,95	Картометрический метод	2,50	-
3	428958,88	1333568,57	Картометрический метод	2,50	-
4	428959,26	1333567,64	Картометрический метод	2,50	-
1	428960,18	1333568,02	Картометрический метод	2,50	-

ЗУ471

1	428937,12	1333556,92	Картометрический метод	2,50	-
2	428939,71	1333558,65	Картометрический метод	2,50	-
3	428939,16	1333559,49	Картометрический метод	2,50	-
4	428936,57	1333557,76	Картометрический метод	2,50	-
1	428937,12	1333556,92	Картометрический метод	2,50	-

Сведения о местоположении границ объекта

ЗУ472					
1	428923,78	1336425,11	Картометрический метод	2,50	-
2	428922,25	1336426,40	Картометрический метод	2,50	-
3	428917,99	1336421,56	Картометрический метод	2,50	-
4	428919,52	1336420,27	Картометрический метод	2,50	-
1	428923,78	1336425,11	Картометрический метод	2,50	-
ЗУ473					
1	428917,27	1333540,90	Картометрический метод	2,50	-
2	428916,65	1333541,69	Картометрический метод	2,50	-
3	428915,87	1333541,07	Картометрический метод	2,50	-
4	428916,49	1333540,28	Картометрический метод	2,50	-
1	428917,27	1333540,90	Картометрический метод	2,50	-
ЗУ474					
1	428892,39	1333521,27	Картометрический метод	2,50	-
2	428891,67	1333521,97	Картометрический метод	2,50	-
3	428889,28	1333519,54	Картометрический метод	2,50	-
4	428890,00	1333518,84	Картометрический метод	2,50	-
1	428892,39	1333521,27	Картометрический метод	2,50	-
ЗУ475					
1	428880,81	1336446,51	Картометрический метод	2,50	-
2	428881,93	1336448,16	Картометрический метод	2,50	-
3	428880,27	1336449,28	Картометрический метод	2,50	-
4	428879,15	1336447,63	Картометрический метод	2,50	-
1	428880,81	1336446,51	Картометрический метод	2,50	-
ЗУ476					
1	428845,95	1333484,91	Картометрический метод	2,50	-
2	428845,34	1333485,70	Картометрический метод	2,50	-
3	428844,55	1333485,09	Картометрический метод	2,50	-
4	428845,16	1333484,30	Картометрический метод	2,50	-
1	428845,95	1333484,91	Картометрический метод	2,50	-
ЗУ477					
1	428837,93	1336475,44	Картометрический метод	2,50	-
2	428839,05	1336477,09	Картометрический метод	2,50	-
3	428837,39	1336478,21	Картометрический метод	2,50	-
4	428836,27	1336476,55	Картометрический метод	2,50	-
1	428837,93	1336475,44	Картометрический метод	2,50	-
ЗУ478					
1	428837,85	1337228,06	Картометрический метод	2,50	-
2	428834,42	1337235,82	Картометрический метод	2,50	-
3	428826,64	1337232,37	Картометрический метод	2,50	-
4	428830,08	1337224,60	Картометрический метод	2,50	-
1	428837,85	1337228,06	Картометрический метод	2,50	-
ЗУ479					
1	428837,12	1337205,16	Картометрический метод	2,50	-
2	428833,94	1337211,62	Картометрический метод	2,50	-
3	428827,50	1337208,46	Картометрический метод	2,50	-
4	428830,65	1337202,00	Картометрический метод	2,50	-
1	428837,12	1337205,16	Картометрический метод	2,50	-
ЗУ480					
1	428818,86	1333463,99	Картометрический метод	2,50	-
2	428821,38	1333466,34	Картометрический метод	2,50	-
3	428820,70	1333467,07	Картометрический метод	2,50	-
4	428818,18	1333464,72	Картометрический метод	2,50	-
1	428818,86	1333463,99	Картометрический метод	2,50	-
ЗУ481					
1	428816,82	1337210,43	Картометрический метод	2,50	-
2	428818,98	1337216,25	Картометрический метод	2,50	-
3	428813,17	1337218,41	Картометрический метод	2,50	-
4	428811,01	1337212,58	Картометрический метод	2,50	-
1	428816,82	1337210,43	Картометрический метод	2,50	-

Сведения о местоположении границ объекта

ЗУ482					
1	428792,00	1336506,42	Картометрический метод	2,50	-
2	428793,12	1336508,08	Картометрический метод	2,50	-
3	428791,46	1336509,19	Картометрический метод	2,50	-
4	428790,34	1336507,54	Картометрический метод	2,50	-
1	428792,00	1336506,42	Картометрический метод	2,50	-
ЗУ483					
1	428775,84	1337062,79	Картометрический метод	2,50	-
2	428776,61	1337065,02	Картометрический метод	2,50	-
3	428774,39	1337065,79	Картометрический метод	2,50	-
4	428773,61	1337063,56	Картометрический метод	2,50	-
1	428775,84	1337062,79	Картометрический метод	2,50	-
ЗУ484					
1	428749,02	1336535,50	Картометрический метод	2,50	-
2	428750,02	1336537,22	Картометрический метод	2,50	-
3	428748,30	1336538,22	Картометрический метод	2,50	-
4	428747,30	1336536,50	Картометрический метод	2,50	-
1	428749,02	1336535,50	Картометрический метод	2,50	-
ЗУ485					
1	428724,06	1336912,82	Картометрический метод	2,50	-
2	428724,83	1336915,05	Картометрический метод	2,50	-
3	428722,60	1336915,82	Картометрический метод	2,50	-
4	428721,84	1336913,59	Картометрический метод	2,50	-
1	428724,06	1336912,82	Картометрический метод	2,50	-
ЗУ486					
1	428698,33	1336545,24	Картометрический метод	2,50	-
2	428698,67	1336547,21	Картометрический метод	2,50	-
3	428696,70	1336547,55	Картометрический метод	2,50	-
4	428696,36	1336545,58	Картометрический метод	2,50	-
1	428698,33	1336545,24	Картометрический метод	2,50	-
ЗУ487					
1	428653,63	1336707,40	Картометрический метод	2,50	-
2	428654,40	1336709,62	Картометрический метод	2,50	-
3	428652,19	1336710,39	Картометрический метод	2,50	-
4	428651,41	1336708,17	Картометрический метод	2,50	-
1	428653,63	1336707,40	Картометрический метод	2,50	-
ЗУ488					
1	428652,34	1337288,02	Картометрический метод	2,50	-
2	428653,34	1337290,15	Картометрический метод	2,50	-
3	428651,21	1337291,15	Картометрический метод	2,50	-
4	428650,21	1337289,02	Картометрический метод	2,50	-
1	428652,34	1337288,02	Картометрический метод	2,50	-
ЗУ489					
1	428649,39	1336573,20	Картометрический метод	2,50	-
2	428650,49	1336574,87	Картометрический метод	2,50	-
3	428645,65	1336578,10	Картометрический метод	2,50	-
4	428644,55	1336576,43	Картометрический метод	2,50	-
1	428649,39	1336573,20	Картометрический метод	2,50	-
ЗУ490					
1	428595,33	1336607,94	Картометрический метод	2,50	-
2	428590,04	1336610,38	Картометрический метод	2,50	-
3	428589,20	1336608,57	Картометрический метод	2,50	-
4	428594,49	1336606,13	Картометрический метод	2,50	-
1	428595,33	1336607,94	Картометрический метод	2,50	-
ЗУ491					
1	428542,71	1336636,41	Картометрический метод	2,50	-
2	428543,74	1336638,13	Картометрический метод	2,50	-
3	428542,01	1336639,16	Картометрический метод	2,50	-
4	428540,99	1336637,43	Картометрический метод	2,50	-
1	428542,71	1336636,41	Картометрический метод	2,50	-

Сведения о местоположении границ объекта

ЗУ492					
1	428491,79	1336666,55	Картометрический метод	2,50	-
2	428492,81	1336668,27	Картометрический метод	2,50	-
3	428491,09	1336669,29	Картометрический метод	2,50	-
4	428490,07	1336667,57	Картометрический метод	2,50	-
1	428491,79	1336666,55	Картометрический метод	2,50	-
ЗУ493					
1	428441,00	1336696,41	Картометрический метод	2,50	-
2	428442,02	1336698,14	Картометрический метод	2,50	-
3	428440,30	1336699,16	Картометрический метод	2,50	-
4	428439,27	1336697,44	Картометрический метод	2,50	-
1	428441,00	1336696,41	Картометрический метод	2,50	-
ЗУ494					
1	428411,69	1337402,90	Картометрический метод	2,50	-
2	428412,69	1337405,03	Картометрический метод	2,50	-
3	428410,56	1337406,02	Картометрический метод	2,50	-
4	428409,56	1337403,89	Картометрический метод	2,50	-
1	428411,69	1337402,90	Картометрический метод	2,50	-
ЗУ495					
1	428388,46	1336727,40	Картометрический метод	2,50	-
2	428389,48	1336729,12	Картометрический метод	2,50	-
3	428387,76	1336730,15	Картометрический метод	2,50	-
4	428386,74	1336728,42	Картометрический метод	2,50	-
1	428388,46	1336727,40	Картометрический метод	2,50	-
ЗУ496					
1	428337,05	1336757,76	Картометрический метод	2,50	-
2	428338,07	1336759,48	Картометрический метод	2,50	-
3	428336,35	1336760,51	Картометрический метод	2,50	-
4	428335,32	1336758,78	Картометрический метод	2,50	-
1	428337,05	1336757,76	Картометрический метод	2,50	-
ЗУ497					
1	428283,57	1336789,32	Картометрический метод	2,50	-
2	428284,60	1336791,04	Картометрический метод	2,50	-
3	428282,87	1336792,06	Картометрический метод	2,50	-
4	428281,85	1336790,34	Картометрический метод	2,50	-
1	428283,57	1336789,32	Картометрический метод	2,50	-
ЗУ498					
1	428231,41	1336820,04	Картометрический метод	2,50	-
2	428232,43	1336821,77	Картометрический метод	2,50	-
3	428230,71	1336822,79	Картометрический метод	2,50	-
4	428229,68	1336821,07	Картометрический метод	2,50	-
1	428231,41	1336820,04	Картометрический метод	2,50	-
ЗУ499					
1	428206,11	1337501,48	Картометрический метод	2,50	-
2	428207,09	1337503,61	Картометрический метод	2,50	-
3	428204,97	1337504,61	Картометрический метод	2,50	-
4	428203,97	1337502,48	Картометрический метод	2,50	-
1	428206,11	1337501,48	Картометрический метод	2,50	-
ЗУ500					
1	428176,47	1336852,28	Картометрический метод	2,50	-
2	428177,49	1336854,00	Картометрический метод	2,50	-
3	428175,77	1336855,03	Картометрический метод	2,50	-
4	428174,75	1336853,30	Картометрический метод	2,50	-
1	428176,47	1336852,28	Картометрический метод	2,50	-
ЗУ501					
1	428125,36	1336882,46	Картометрический метод	2,50	-
2	428126,38	1336884,18	Картометрический метод	2,50	-
3	428124,66	1336885,20	Картометрический метод	2,50	-
4	428123,63	1336883,48	Картометрический метод	2,50	-
1	428125,36	1336882,46	Картометрический метод	2,50	-



Исходными данными являются:

- « 1 » - программа точки контроля, составлен в которой поименованы территории об. из области
- - программа точек контроля, составлен в БУРК согласно в которой даны сведения для определения об. из территории

Подпись _____ Дата «__» _____ г.

Место для оттиска печати (при наличии) или, если имеется, адресная информация: _____

ОПИСАНИЕ МЕСТОПОЛОЖЕНИЯ ГРАНИЦ

П-5. Зона транспортной инфраструктуры

(наименование объекта местоположение границ, которого описано (далее - объект))

Раздел 1

Сведения об объекте		
№ п/п	Характеристики объекта	Описание характеристик
1	2	3
1	Местоположение объекта	Рязанская область, р-н Рязанский, с/п Турлатовское
2	Площадь объекта ± величина погрешности определения площади (Р ± Дельта Р)	2358261кв.м. ± 542кв.м.
3	Иные характеристики объекта	<p>ОКТМО 61634496 ОКАТО 61234896000</p> <p>Основные виды разрешенного использования: - Транспорт "Код 7.0" - Железнодорожный транспорт "Код 7.1" - Железнодорожные пути "Код 7.1.1" - Обслуживание железнодорожных перевозок "Код 7.1.2" - Автомобильный транспорт "Код 7.2" - Размещение автомобильных дорог "Код 7.2.1" - Обслуживание перевозок пассажиров "Код 7.2.2" - Стоянки транспорта общего пользования "Код 7.2.3" - Воздушный транспорт "Код 7.4"</p> <p>Вспомогательные виды разрешенного использования: - Парки культуры и отдыха "Код 3.6.2"</p> <p>Условно разрешенные виды использования: - Объекты дорожного сервиса "Код 4.9.1" - Заправка транспортных средств "Код 4.9.1.1" - Обеспечение дорожного отдыха "Код 4.9.1.2" - Автомобильные мойки "Код 4.9.1.3" - Ремонт автомобилей "Код 4.9.1.4"</p>

Раздел 2

Сведения о местоположении границ объекта

1. Система координат МСК-62

2. Сведения о характерных точках границ объекта

Обозначение характерных точек границ	Координаты, м		Метод определения координат характерной точки	Средняя квадратическая погрешность положения характерной точки (Mt), м	Описание обозначения точки на местности (при наличии)
	X	Y			
1	2	3	4	5	6
ЗУ1					
1	428072,18	1336886,80	Картометрический метод	2,50	-
2	427996,38	1337043,99	Картометрический метод	2,50	-
3	427957,33	1337113,40	Картометрический метод	2,50	-
4	427928,30	1337150,54	Картометрический метод	2,50	-
5	427891,95	1337184,37	Картометрический метод	2,50	-
6	427847,89	1337221,65	Картометрический метод	2,50	-
7	427822,43	1337235,77	Картометрический метод	2,50	-
8	427793,31	1337212,50	Картометрический метод	2,50	-
9	427852,83	1337177,94	Картометрический метод	2,50	-
10	427906,17	1337128,96	Картометрический метод	2,50	-
11	427927,94	1337094,12	Картометрический метод	2,50	-
12	428007,41	1336926,49	Картометрический метод	2,50	-
1	428072,18	1336886,80	Картометрический метод	2,50	-
ЗУ2					
1	429287,19	1336183,67	Картометрический метод	2,50	-
2	429287,20	1336185,67	Картометрический метод	2,50	-
3	429285,20	1336185,69	Картометрический метод	2,50	-
4	429285,19	1336183,69	Картометрический метод	2,50	-
1	429287,19	1336183,67	Картометрический метод	2,50	-
ЗУ3					
1	429299,91	1336190,77	Картометрический метод	2,50	-
2	429299,93	1336192,77	Картометрический метод	2,50	-
3	429297,93	1336192,78	Картометрический метод	2,50	-
4	429297,91	1336190,78	Картометрический метод	2,50	-
1	429299,91	1336190,77	Картометрический метод	2,50	-
ЗУ4					
1	429344,11	1336163,68	Картометрический метод	2,50	-
2	429344,12	1336165,68	Картометрический метод	2,50	-
3	429342,12	1336165,70	Картометрический метод	2,50	-
4	429342,11	1336163,70	Картометрический метод	2,50	-
1	429344,11	1336163,68	Картометрический метод	2,50	-
ЗУ5					
1	429430,04	1336110,63	Картометрический метод	2,50	-
2	429430,06	1336112,63	Картометрический метод	2,50	-
3	429428,06	1336112,64	Картометрический метод	2,50	-
4	429428,04	1336110,64	Картометрический метод	2,50	-
1	429430,04	1336110,63	Картометрический метод	2,50	-
ЗУ6					
1	429478,40	1331746,13	Картометрический метод	2,50	-
2	429439,99	1331753,31	Картометрический метод	2,50	-
3	429436,72	1331753,82	Картометрический метод	2,50	-
4	429404,12	1331758,99	Картометрический метод	2,50	-
5	429389,30	1331763,21	Картометрический метод	2,50	-
6	429381,62	1331763,79	Картометрический метод	2,50	-
7	429369,30	1331757,46	Картометрический метод	2,50	-

Сведения о местоположении границ объекта

8	429381,70	1331752,56	Картометрический метод	2,50	-
9	429427,25	1331740,33	Картометрический метод	2,50	-
10	429435,86	1331740,27	Картометрический метод	2,50	-
11	429466,90	1331735,73	Картометрический метод	2,50	-
12	429476,02	1331732,70	Картометрический метод	2,50	-
1	429478,40	1331746,13	Картометрический метод	2,50	-
ЗУ7					
1	430182,26	1333310,61	Картометрический метод	2,50	-
2	430182,58	1333310,71	Картометрический метод	2,50	-
3	430181,89	1333310,56	Картометрический метод	2,50	-
1	430182,26	1333310,61	Картометрический метод	2,50	-
ЗУ8					
1	430267,01	1335287,06	Картометрический метод	2,50	-
2	430267,02	1335289,06	Картометрический метод	2,50	-
3	430265,02	1335289,08	Картометрический метод	2,50	-
4	430265,01	1335287,08	Картометрический метод	2,50	-
1	430267,01	1335287,06	Картометрический метод	2,50	-
ЗУ9					
1	430384,52	1335171,18	Картометрический метод	2,50	-
2	430384,54	1335173,18	Картометрический метод	2,50	-
3	430382,54	1335173,20	Картометрический метод	2,50	-
4	430382,52	1335171,20	Картометрический метод	2,50	-
1	430384,52	1335171,18	Картометрический метод	2,50	-
ЗУ10					
1	430468,60	1335071,61	Картометрический метод	2,50	-
2	430468,61	1335071,81	Картометрический метод	2,50	-
3	430464,56	1335072,04	Картометрический метод	2,50	-
4	430464,55	1335071,84	Картометрический метод	2,50	-
1	430468,60	1335071,61	Картометрический метод	2,50	-
ЗУ11					
1	430468,87	1335156,16	Картометрический метод	2,50	-
2	430468,88	1335158,16	Картометрический метод	2,50	-
3	430466,88	1335158,18	Картометрический метод	2,50	-
4	430466,87	1335156,18	Картометрический метод	2,50	-
1	430468,87	1335156,16	Картометрический метод	2,50	-
ЗУ12					
1	430636,20	1335040,52	Картометрический метод	2,50	-
2	430635,55	1335041,28	Картометрический метод	2,50	-
3	430634,80	1335040,62	Картометрический метод	2,50	-
4	430635,45	1335039,87	Картометрический метод	2,50	-
1	430636,20	1335040,52	Картометрический метод	2,50	-
ЗУ13					
1	430913,44	1341470,83	Картометрический метод	2,50	-
2	430913,98	1341471,67	Картометрический метод	2,50	-
3	430913,13	1341472,20	Картометрический метод	2,50	-
4	430912,59	1341471,36	Картометрический метод	2,50	-
1	430913,44	1341470,83	Картометрический метод	2,50	-
ЗУ14					
1	430931,67	1341503,57	Картометрический метод	2,50	-
2	430932,23	1341504,41	Картометрический метод	2,50	-
3	430931,40	1341504,96	Картометрический метод	2,50	-
4	430930,84	1341504,13	Картометрический метод	2,50	-
1	430931,67	1341503,57	Картометрический метод	2,50	-
ЗУ15					
1	430933,70	1340624,24	Картометрический метод	2,50	-
2	430933,56	1340625,23	Картометрический метод	2,50	-
3	430932,57	1340625,09	Картометрический метод	2,50	-
4	430932,71	1340624,10	Картометрический метод	2,50	-
1	430933,70	1340624,24	Картометрический метод	2,50	-
ЗУ16					
1	430943,06	1341417,49	Картометрический метод	2,50	-

Сведения о местоположении границ объекта

2	430942,34	1341419,36	Картометрический метод	2,50	-
3	430940,47	1341418,63	Картометрический метод	2,50	-
4	430941,20	1341416,77	Картометрический метод	2,50	-
1	430943,06	1341417,49	Картометрический метод	2,50	-
ЗУ17					
1	430985,61	1341444,93	Картометрический метод	2,50	-
2	430984,88	1341446,80	Картометрический метод	2,50	-
3	430983,02	1341446,07	Картометрический метод	2,50	-
4	430983,74	1341444,21	Картометрический метод	2,50	-
1	430985,61	1341444,93	Картометрический метод	2,50	-
ЗУ18					
1	431117,83	1336608,70	Картометрический метод	2,50	-
2	431118,44	1336609,47	Картометрический метод	2,50	-
3	431117,66	1336610,10	Картометрический метод	2,50	-
4	431117,04	1336609,31	Картометрический метод	2,50	-
1	431117,83	1336608,70	Картометрический метод	2,50	-
ЗУ19					
1	431140,76	1340316,91	Картометрический метод	2,50	-
2	431140,18	1340317,74	Картометрический метод	2,50	-
3	431139,36	1340317,17	Картометрический метод	2,50	-
4	431139,93	1340316,35	Картометрический метод	2,50	-
1	431140,76	1340316,91	Картометрический метод	2,50	-
ЗУ20					
1	431314,25	1334317,08	Картометрический метод	2,50	-
2	431316,08	1334320,64	Картометрический метод	2,50	-
3	431310,75	1334323,38	Картометрический метод	2,50	-
4	431308,92	1334319,84	Картометрический метод	2,50	-
1	431314,25	1334317,08	Картометрический метод	2,50	-
ЗУ21					
1	431323,00	1334318,81	Картометрический метод	2,50	-
2	431321,60	1334320,24	Картометрический метод	2,50	-
3	431320,17	1334318,84	Картометрический метод	2,50	-
4	431321,57	1334317,41	Картометрический метод	2,50	-
1	431323,00	1334318,81	Картометрический метод	2,50	-
ЗУ22					
1	431323,67	1334332,33	Картометрический метод	2,50	-
2	431321,55	1334334,46	Картометрический метод	2,50	-
3	431319,43	1334332,34	Картометрический метод	2,50	-
4	431321,54	1334330,22	Картометрический метод	2,50	-
1	431323,67	1334332,33	Картометрический метод	2,50	-
ЗУ23					
1	431327,48	1334334,66	Картометрический метод	2,50	-
2	431326,08	1334336,08	Картометрический метод	2,50	-
3	431324,66	1334334,68	Картометрический метод	2,50	-
4	431326,06	1334333,26	Картометрический метод	2,50	-
1	431327,48	1334334,66	Картометрический метод	2,50	-
ЗУ24					
1	431345,09	1334323,82	Картометрический метод	2,50	-
2	431340,91	1334328,13	Картометрический метод	2,50	-
3	431339,48	1334326,74	Картометрический метод	2,50	-
4	431343,65	1334322,43	Картометрический метод	2,50	-
1	431345,09	1334323,82	Картометрический метод	2,50	-
ЗУ25					
1	431344,63	1336854,60	Картометрический метод	2,50	-
2	431345,22	1336855,41	Картометрический метод	2,50	-
3	431344,41	1336856,00	Картометрический метод	2,50	-
4	431343,82	1336855,20	Картометрический метод	2,50	-
1	431344,63	1336854,60	Картометрический метод	2,50	-
ЗУ26					
1	431376,23	1331884,31	Картометрический метод	2,50	-
2	431375,80	1331885,21	Картометрический метод	2,50	-

Сведения о местоположении границ объекта

3	431374,89	1331884,79	Картометрический метод	2,50	-
4	431375,31	1331883,88	Картометрический метод	2,50	-
1	431376,23	1331884,31	Картометрический метод	2,50	-
ЗУ27					
1	431388,16	1334276,41	Картометрический метод	2,50	-
2	431389,60	1334277,80	Картометрический метод	2,50	-
3	431385,45	1334282,12	Картометрический метод	2,50	-
4	431384,01	1334280,73	Картометрический метод	2,50	-
1	431388,16	1334276,41	Картометрический метод	2,50	-
ЗУ28					
1	431438,50	1339305,84	Картометрический метод	2,50	-
2	431438,29	1339306,82	Картометрический метод	2,50	-
3	431437,32	1339306,61	Картометрический метод	2,50	-
4	431437,52	1339305,63	Картометрический метод	2,50	-
1	431438,50	1339305,84	Картометрический метод	2,50	-
ЗУ29					
1	431438,19	1337339,17	Картометрический метод	2,50	-
2	431438,75	1337340,01	Картометрический метод	2,50	-
3	431437,91	1337340,56	Картометрический метод	2,50	-
4	431437,36	1337339,72	Картометрический метод	2,50	-
1	431438,19	1337339,17	Картометрический метод	2,50	-
ЗУ30					
1	431456,94	1338988,57	Картометрический метод	2,50	-
2	431456,89	1338989,57	Картометрический метод	2,50	-
3	431455,89	1338989,51	Картометрический метод	2,50	-
4	431455,94	1338988,51	Картометрический метод	2,50	-
1	431456,94	1338988,57	Картометрический метод	2,50	-
ЗУ31					
1	431460,71	1337373,44	Картометрический метод	2,50	-
2	431461,25	1337374,28	Картометрический метод	2,50	-
3	431460,42	1337374,83	Картометрический метод	2,50	-
4	431459,87	1337374,00	Картометрический метод	2,50	-
1	431460,71	1337373,44	Картометрический метод	2,50	-
ЗУ32					
1	431474,28	1334091,28	Картометрический метод	2,50	-
2	431476,47	1334093,85	Картометрический метод	2,50	-
3	431473,91	1334096,04	Картометрический метод	2,50	-
4	431471,72	1334093,46	Картометрический метод	2,50	-
1	431474,28	1334091,28	Картометрический метод	2,50	-
ЗУ33					
1	431500,62	1331943,60	Картометрический метод	2,50	-
2	431500,17	1331944,49	Картометрический метод	2,50	-
3	431499,28	1331944,04	Картометрический метод	2,50	-
4	431499,73	1331943,14	Картометрический метод	2,50	-
1	431500,62	1331943,60	Картометрический метод	2,50	-
ЗУ34					
1	431533,11	1334125,80	Картометрический метод	2,50	-
2	431537,75	1334129,61	Картометрический метод	2,50	-
3	431536,48	1334131,16	Картометрический метод	2,50	-
4	431531,84	1334127,35	Картометрический метод	2,50	-
1	431533,11	1334125,80	Картометрический метод	2,50	-
ЗУ35					
1	431542,75	1334133,81	Картометрический метод	2,50	-
2	431541,36	1334135,25	Картометрический метод	2,50	-
3	431539,92	1334133,86	Картометрический метод	2,50	-
4	431541,31	1334132,42	Картометрический метод	2,50	-
1	431542,75	1334133,81	Картометрический метод	2,50	-
ЗУ36					
1	431570,43	1332302,48	Картометрический метод	2,50	-
2	431568,27	1332334,08	Картометрический метод	2,50	-
3	431566,23	1332364,01	Картометрический метод	2,50	-

Сведения о местоположении границ объекта

4	431564,19	1332393,94	Картометрический метод	2,50	-
5	431562,15	1332423,88	Картометрический метод	2,50	-
6	431560,11	1332453,80	Картометрический метод	2,50	-
7	431558,06	1332483,74	Картометрический метод	2,50	-
8	431556,02	1332513,67	Картометрический метод	2,50	-
9	431553,98	1332543,61	Картометрический метод	2,50	-
10	431551,94	1332573,53	Картометрический метод	2,50	-
11	431548,41	1332625,15	Картометрический метод	2,50	-
12	431548,41	1332625,20	Картометрический метод	2,50	-
13	431532,51	1332623,23	Картометрический метод	2,50	-
14	431535,98	1332572,43	Картометрический метод	2,50	-
15	431540,37	1332507,58	Картометрический метод	2,50	-
16	431509,94	1332505,52	Картометрический метод	2,50	-
17	431479,51	1332503,44	Картометрический метод	2,50	-
18	431449,08	1332501,37	Картометрический метод	2,50	-
19	431410,42	1332498,75	Картометрический метод	2,50	-
20	431078,38	1332476,17	Картометрический метод	2,50	-
21	431080,16	1332461,26	Картометрический метод	2,50	-
22	431080,16	1332461,26	Картометрический метод	2,50	-
23	431123,14	1332464,19	Картометрический метод	2,50	-
24	431159,51	1332466,66	Картометрический метод	2,50	-
25	431195,73	1332469,11	Картометрический метод	2,50	-
26	431231,95	1332471,58	Картометрический метод	2,50	-
27	431268,16	1332474,04	Картометрический метод	2,50	-
28	431304,38	1332476,50	Картометрический метод	2,50	-
29	431340,60	1332478,97	Картометрический метод	2,50	-
30	431376,82	1332481,42	Картометрический метод	2,50	-
31	431381,15	1332417,58	Картометрический метод	2,50	-
32	431385,57	1332352,72	Картометрический метод	2,50	-
33	431349,35	1332350,25	Картометрический метод	2,50	-
34	431313,14	1332347,79	Картометрический метод	2,50	-
35	431276,92	1332345,33	Картометрический метод	2,50	-
36	431240,69	1332342,87	Картометрический метод	2,50	-
37	431204,47	1332340,41	Картометрический метод	2,50	-
38	431168,26	1332337,94	Картометрический метод	2,50	-
39	431132,04	1332335,48	Картометрический метод	2,50	-
40	431095,50	1332333,00	Картометрический метод	2,50	-
41	431097,28	1332318,08	Картометрический метод	2,50	-
42	431097,28	1332318,08	Картометрический метод	2,50	-
43	431175,46	1332323,40	Картометрический метод	2,50	-
44	431266,75	1332329,61	Картометрический метод	2,50	-
45	431315,67	1332332,93	Картометрический метод	2,50	-
46	431352,26	1332335,42	Картометрический метод	2,50	-
47	431386,59	1332337,75	Картометрический метод	2,50	-
48	431390,83	1332275,27	Картометрический метод	2,50	-
49	431390,83	1332275,27	Картометрический метод	2,50	-
50	431405,73	1332277,52	Картометрический метод	2,50	-
51	431405,73	1332277,53	Картометрический метод	2,50	-
52	431401,55	1332338,77	Картометрический метод	2,50	-
53	431431,47	1332340,80	Картометрический метод	2,50	-
54	431461,40	1332342,84	Картометрический метод	2,50	-
55	431491,33	1332344,87	Картометрический метод	2,50	-
56	431521,26	1332346,91	Картометрический метод	2,50	-
57	431551,18	1332348,94	Картометрический метод	2,50	-
58	431554,53	1332300,07	Картометрический метод	2,50	-
1	431570,43	1332302,48	Картометрический метод	2,50	-
59	431550,16	1332363,91	Картометрический метод	2,50	-
60	431545,75	1332428,76	Картометрический метод	2,50	-
61	431541,39	1332492,61	Картометрический метод	2,50	-
62	431511,46	1332490,58	Картометрический метод	2,50	-

Сведения о местоположении границ объекта

63	431481,53	1332488,54	Картометрический метод	2,50	-
64	431451,61	1332486,51	Картометрический метод	2,50	-
65	431434,64	1332485,35	Картометрический метод	2,50	-
66	431391,78	1332482,44	Картометрический метод	2,50	-
67	431396,12	1332418,59	Картометрический метод	2,50	-
68	431400,53	1332353,74	Картометрический метод	2,50	-
69	431430,45	1332355,77	Картометрический метод	2,50	-
70	431448,47	1332357,00	Картометрический метод	2,50	-
71	431475,80	1332358,86	Картометрический метод	2,50	-
72	431490,31	1332359,84	Картометрический метод	2,50	-
73	431520,24	1332361,87	Картометрический метод	2,50	-
59	431550,16	1332363,91	Картометрический метод	2,50	-
ЗУ37					
1	431570,89	1334161,05	Картометрический метод	2,50	-
2	431569,50	1334162,48	Картометрический метод	2,50	-
3	431568,06	1334161,09	Картометрический метод	2,50	-
4	431569,46	1334159,66	Картометрический метод	2,50	-
1	431570,89	1334161,05	Картометрический метод	2,50	-
ЗУ38					
1	431574,82	1334111,47	Картометрический метод	2,50	-
2	431574,11	1334112,18	Картометрический метод	2,50	-
3	431573,40	1334111,48	Картометрический метод	2,50	-
4	431574,10	1334110,77	Картометрический метод	2,50	-
1	431574,82	1334111,47	Картометрический метод	2,50	-
ЗУ39					
1	431588,48	1334065,45	Картометрический метод	2,50	-
2	431589,07	1334068,40	Картометрический метод	2,50	-
3	431586,13	1334068,99	Картометрический метод	2,50	-
4	431585,53	1334066,04	Картометрический метод	2,50	-
1	431588,48	1334065,45	Картометрический метод	2,50	-
ЗУ40					
1	431590,69	1334055,26	Картометрический метод	2,50	-
2	431593,42	1334058,18	Картометрический метод	2,50	-
3	431589,04	1334062,29	Картометрический метод	2,50	-
4	431586,31	1334059,37	Картометрический метод	2,50	-
1	431590,69	1334055,26	Картометрический метод	2,50	-
ЗУ41					
1	431600,23	1334040,73	Картометрический метод	2,50	-
2	431599,53	1334041,45	Картометрический метод	2,50	-
3	431598,81	1334040,75	Картометрический метод	2,50	-
4	431599,51	1334040,04	Картометрический метод	2,50	-
1	431600,23	1334040,73	Картометрический метод	2,50	-
ЗУ42					
1	431600,43	1334056,14	Картометрический метод	2,50	-
2	431601,87	1334057,53	Картометрический метод	2,50	-
3	431597,71	1334061,85	Картометрический метод	2,50	-
4	431596,26	1334060,46	Картометрический метод	2,50	-
1	431600,43	1334056,14	Картометрический метод	2,50	-
ЗУ43					
1	431605,13	1334050,61	Картометрический метод	2,50	-
2	431607,70	1334053,69	Картометрический метод	2,50	-
3	431604,59	1334056,21	Картометрический метод	2,50	-
4	431602,03	1334053,14	Картометрический метод	2,50	-
1	431605,13	1334050,61	Картометрический метод	2,50	-
ЗУ44					
1	431611,41	1334047,67	Картометрический метод	2,50	-
2	431607,24	1334051,98	Картометрический метод	2,50	-
3	431605,80	1334050,59	Картометрический метод	2,50	-
4	431609,97	1334046,28	Картометрический метод	2,50	-
1	431611,41	1334047,67	Картометрический метод	2,50	-

Сведения о местоположении границ объекта

ЗУ45

1	431426,15	1337805,50	Картометрический метод	2,50	-
2	431435,79	1337826,79	Картометрический метод	2,50	-
3	431441,38	1337842,54	Картометрический метод	2,50	-
4	431445,49	1337858,94	Картометрический метод	2,50	-
5	431446,50	1337870,33	Картометрический метод	2,50	-
6	431446,50	1337870,34	Картометрический метод	2,50	-
7	431446,21	1337886,21	Картометрический метод	2,50	-
8	431443,55	1337899,18	Картометрический метод	2,50	-
9	431430,86	1337947,03	Картометрический метод	2,50	-
10	431421,98	1337985,15	Картометрический метод	2,50	-
11	431409,73	1338039,73	Картометрический метод	2,50	-
12	431398,72	1338088,77	Картометрический метод	2,50	-
13	431395,23	1338107,99	Картометрический метод	2,50	-
14	431391,73	1338127,26	Картометрический метод	2,50	-
15	431390,83	1338132,24	Картометрический метод	2,50	-
16	431473,87	1338149,27	Картометрический метод	2,50	-
17	431473,97	1338149,29	Картометрический метод	2,50	-
18	431559,54	1338170,44	Картометрический метод	2,50	-
19	431586,66	1338175,09	Картометрический метод	2,50	-
20	431596,78	1338176,82	Картометрический метод	2,50	-
21	431605,76	1338178,36	Картометрический метод	2,50	-
22	431606,14	1338178,46	Картометрический метод	2,50	-
23	431625,21	1338184,95	Картометрический метод	2,50	-
24	431625,63	1338185,15	Картометрический метод	2,50	-
25	431625,69	1338185,18	Картометрический метод	2,50	-
26	431628,88	1338187,14	Картометрический метод	2,50	-
27	431629,18	1338187,36	Картометрический метод	2,50	-
28	431629,26	1338187,43	Картометрический метод	2,50	-
29	431631,32	1338189,31	Картометрический метод	2,50	-
30	431631,55	1338189,55	Картометрический метод	2,50	-
31	431631,66	1338189,70	Картометрический метод	2,50	-
32	431633,76	1338192,62	Картометрический метод	2,50	-
33	431633,90	1338192,83	Картометрический метод	2,50	-
34	431633,98	1338192,98	Картометрический метод	2,50	-
35	431638,09	1338201,37	Картометрический метод	2,50	-
36	431638,20	1338201,61	Картометрический метод	2,50	-
37	431638,27	1338201,86	Картометрический метод	2,50	-
38	431639,41	1338206,41	Картометрический метод	2,50	-
39	431639,45	1338206,58	Картометрический метод	2,50	-
40	431639,48	1338206,80	Картометрический метод	2,50	-
41	431641,55	1338230,54	Картометрический метод	2,50	-
42	431641,56	1338230,78	Картометрический метод	2,50	-
43	431640,90	1338267,19	Картометрический метод	2,50	-
44	431640,90	1338267,24	Картометрический метод	2,50	-
45	431639,15	1338310,51	Картометрический метод	2,50	-
46	431639,65	1338336,01	Картометрический метод	2,50	-
47	431639,78	1338362,23	Картометрический метод	2,50	-
48	431639,82	1338369,69	Картометрический метод	2,50	-
49	431639,81	1338369,94	Картометрический метод	2,50	-
50	431639,02	1338378,04	Картометрический метод	2,50	-
51	431638,99	1338378,24	Картометрический метод	2,50	-
52	431638,18	1338382,72	Картометрический метод	2,50	-
53	431638,07	1338383,12	Картометрический метод	2,50	-
54	431638,01	1338383,26	Картометрический метод	2,50	-
55	431635,65	1338388,70	Картометрический метод	2,50	-
56	431635,53	1338388,95	Картометрический метод	2,50	-
57	431635,46	1338389,06	Картометрический метод	2,50	-
58	431632,94	1338392,93	Картометрический метод	2,50	-
59	431623,24	1338409,09	Картометрический метод	2,50	-
60	431610,74	1338435,43	Картометрический метод	2,50	-

Сведения о местоположении границ объекта

61	431572,31	1338549,06	Картометрический метод	2,50	-
62	431572,29	1338549,13	Картометрический метод	2,50	-
63	431562,36	1338575,60	Картометрический метод	2,50	-
64	431562,18	1338575,97	Картометрический метод	2,50	-
65	431562,06	1338576,16	Картометрический метод	2,50	-
66	431529,01	1338623,09	Картометрический метод	2,50	-
67	431492,74	1338678,49	Картометрический метод	2,50	-
68	431478,82	1338706,66	Картометрический метод	2,50	-
69	431477,94	1338725,66	Картометрический метод	2,50	-
70	431477,79	1338728,97	Картометрический метод	2,50	-
71	431477,72	1338729,39	Картометрический метод	2,50	-
72	431477,59	1338729,80	Картометрический метод	2,50	-
73	431477,39	1338730,18	Картометрический метод	2,50	-
74	431477,12	1338730,52	Картометрический метод	2,50	-
75	431476,80	1338730,81	Картометрический метод	2,50	-
76	431476,43	1338731,04	Картометрический метод	2,50	-
77	431476,03	1338731,21	Картометрический метод	2,50	-
78	431475,61	1338731,30	Картометрический метод	2,50	-
79	431475,18	1338731,32	Картометрический метод	2,50	-
80	431474,75	1338731,26	Картометрический метод	2,50	-
81	431474,34	1338731,13	Картометрический метод	2,50	-
82	431473,95	1338730,93	Картометрический метод	2,50	-
83	431473,61	1338730,67	Картометрический метод	2,50	-
84	431473,32	1338730,35	Картометрический метод	2,50	-
85	431473,08	1338729,99	Картометрический метод	2,50	-
86	431472,91	1338729,59	Картометрический метод	2,50	-
87	431472,82	1338729,17	Картометрический метод	2,50	-
88	431472,79	1338728,73	Картометрический метод	2,50	-
89	431473,85	1338705,91	Картометрический метод	2,50	-
90	431473,89	1338705,56	Картометрический метод	2,50	-
91	431473,97	1338705,23	Картометрический метод	2,50	-
92	431474,10	1338704,91	Картометрический метод	2,50	-
93	431488,33	1338676,14	Картометрический метод	2,50	-
94	431488,40	1338676,00	Картометрический метод	2,50	-
95	431488,47	1338675,88	Картометрический метод	2,50	-
96	431524,85	1338620,32	Картометрический метод	2,50	-
97	431524,90	1338620,25	Картометрический метод	2,50	-
98	431557,79	1338573,54	Картометрический метод	2,50	-
99	431567,59	1338547,42	Картометрический метод	2,50	-
100	431606,05	1338433,69	Картометрический метод	2,50	-
101	431606,07	1338433,64	Картометрический метод	2,50	-
102	431606,16	1338433,42	Картометрический метод	2,50	-
103	431618,77	1338406,83	Картометрический метод	2,50	-
104	431618,88	1338406,64	Картометрический метод	2,50	-
105	431628,67	1338390,32	Картометрический метод	2,50	-
106	431628,72	1338390,24	Картометрический метод	2,50	-
107	431631,15	1338386,51	Картометрический метод	2,50	-
108	431633,31	1338381,54	Картометрический метод	2,50	-
109	431634,05	1338377,45	Картометрический метод	2,50	-
110	431634,82	1338369,58	Картометрический метод	2,50	-
111	431634,78	1338362,26	Картометрический метод	2,50	-
112	431634,65	1338336,07	Картометрический метод	2,50	-
113	431634,15	1338310,51	Картометрический метод	2,50	-
114	431634,15	1338310,38	Картометрический метод	2,50	-
115	431635,90	1338267,07	Картометрический метод	2,50	-
116	431636,56	1338230,85	Картометрический метод	2,50	-
117	431634,51	1338207,43	Картометрический метод	2,50	-
118	431633,49	1338203,33	Картометрический метод	2,50	-
119	431629,58	1338195,37	Картометрический метод	2,50	-
120	431627,75	1338192,83	Картометрический метод	2,50	-
121	431626,06	1338191,28	Картометрический метод	2,50	-

Сведения о местоположении границ объекта

122	431623,31	1338189,59	Картометрический метод	2,50	-
123	431604,71	1338183,25	Картометрический метод	2,50	-
124	431594,79	1338181,55	Картометрический метод	2,50	-
125	431584,68	1338179,82	Картометрический метод	2,50	-
126	431558,60	1338175,35	Картометрический метод	2,50	-
127	431558,43	1338175,31	Картометрический метод	2,50	-
128	431472,81	1338154,16	Картометрический метод	2,50	-
129	431389,94	1338137,16	Картометрический метод	2,50	-
130	431388,43	1338145,47	Картометрический метод	2,50	-
131	431373,55	1338209,34	Картометрический метод	2,50	-
132	431373,46	1338209,79	Картометрический метод	2,50	-
133	431372,56	1338214,40	Картометрический метод	2,50	-
134	431367,31	1338241,34	Картометрический метод	2,50	-
135	431363,73	1338259,73	Картометрический метод	2,50	-
136	431361,78	1338267,51	Картометрический метод	2,50	-
137	431361,39	1338269,03	Картометрический метод	2,50	-
138	431360,76	1338271,55	Картометрический метод	2,50	-
139	431360,56	1338272,36	Картометрический метод	2,50	-
140	431360,12	1338274,11	Картометрический метод	2,50	-
141	431359,75	1338275,56	Картометрический метод	2,50	-
142	431352,34	1338305,05	Картометрический метод	2,50	-
143	431350,58	1338310,36	Картометрический метод	2,50	-
144	431349,96	1338312,25	Картометрический метод	2,50	-
145	431341,83	1338336,86	Картометрический метод	2,50	-
146	431336,24	1338353,76	Картометрический метод	2,50	-
147	431336,09	1338354,21	Картометрический метод	2,50	-
148	431333,74	1338359,36	Картометрический метод	2,50	-
149	431333,48	1338359,93	Картометрический метод	2,50	-
150	431319,24	1338391,12	Картометрический метод	2,50	-
151	431300,99	1338431,08	Картометрический метод	2,50	-
152	431297,06	1338439,69	Картометрический метод	2,50	-
153	431290,43	1338454,22	Картометрический метод	2,50	-
154	431283,61	1338469,14	Картометрический метод	2,50	-
155	431238,10	1338598,46	Картометрический метод	2,50	-
156	431216,45	1338671,23	Картометрический метод	2,50	-
157	431171,05	1338821,08	Картометрический метод	2,50	-
158	431168,98	1338828,39	Картометрический метод	2,50	-
159	431165,12	1338842,06	Картометрический метод	2,50	-
160	431161,79	1338853,82	Картометрический метод	2,50	-
161	431156,25	1338873,39	Картометрический метод	2,50	-
162	431149,05	1338887,74	Картометрический метод	2,50	-
163	431144,49	1338896,11	Картометрический метод	2,50	-
164	431135,18	1338905,52	Картометрический метод	2,50	-
165	431124,17	1338915,79	Картометрический метод	2,50	-
166	431111,47	1338926,27	Картометрический метод	2,50	-
167	431095,28	1338938,86	Картометрический метод	2,50	-
168	431083,75	1338945,42	Картометрический метод	2,50	-
169	431078,23	1338946,06	Картометрический метод	2,50	-
170	430990,80	1338951,89	Картометрический метод	2,50	-
171	430986,17	1338953,36	Картометрический метод	2,50	-
172	430976,54	1338960,24	Картометрический метод	2,50	-
173	430970,91	1338969,42	Картометрический метод	2,50	-
174	430961,98	1338985,96	Картометрический метод	2,50	-
175	430946,11	1339028,62	Картометрический метод	2,50	-
176	430924,61	1339099,40	Картометрический метод	2,50	-
177	430907,74	1339176,46	Картометрический метод	2,50	-
178	430894,52	1339246,90	Картометрический метод	2,50	-
179	430892,53	1339270,72	Картометрический метод	2,50	-
180	430886,65	1339273,84	Картометрический метод	2,50	-
181	430886,37	1339272,60	Картометрический метод	2,50	-
182	430884,07	1339272,24	Картометрический метод	2,50	-

Сведения о местоположении границ объекта

183	430875,41	1339270,87	Картометрический метод	2,50	-
184	430877,32	1339258,77	Картометрический метод	2,50	-
185	430877,32	1339258,77	Картометрический метод	2,50	-
186	430880,41	1339239,23	Картометрический метод	2,50	-
187	430893,65	1339169,62	Картометрический метод	2,50	-
188	430918,66	1339062,99	Картометрический метод	2,50	-
189	430940,39	1338996,81	Картометрический метод	2,50	-
190	430953,51	1338971,15	Картометрический метод	2,50	-
191	430961,64	1338958,96	Картометрический метод	2,50	-
192	430971,68	1338948,55	Картометрический метод	2,50	-
193	430982,77	1338941,74	Картометрический метод	2,50	-
194	430995,54	1338937,73	Картометрический метод	2,50	-
195	431016,59	1338934,72	Картометрический метод	2,50	-
196	431068,13	1338928,24	Картометрический метод	2,50	-
197	431084,74	1338925,02	Картометрический метод	2,50	-
198	431095,69	1338920,34	Картометрический метод	2,50	-
199	431105,15	1338913,43	Картометрический метод	2,50	-
200	431115,73	1338901,90	Картометрический метод	2,50	-
201	431126,70	1338887,14	Картометрический метод	2,50	-
202	431139,04	1338858,10	Картометрический метод	2,50	-
203	431144,36	1338840,75	Картометрический метод	2,50	-
204	431161,12	1338777,74	Картометрический метод	2,50	-
205	431164,15	1338768,12	Картометрический метод	2,50	-
206	431164,15	1338768,12	Картометрический метод	2,50	-
207	431173,75	1338737,63	Картометрический метод	2,50	-
208	431178,51	1338725,26	Картометрический метод	2,50	-
209	431190,67	1338693,69	Картометрический метод	2,50	-
210	431203,42	1338665,07	Картометрический метод	2,50	-
211	431224,13	1338602,49	Картометрический метод	2,50	-
212	431232,25	1338577,96	Картометрический метод	2,50	-
213	431244,18	1338542,60	Картометрический метод	2,50	-
214	431262,29	1338488,90	Картометрический метод	2,50	-
215	431269,72	1338461,84	Картометрический метод	2,50	-
216	431273,60	1338447,72	Картометрический метод	2,50	-
217	431276,86	1338440,60	Картометрический метод	2,50	-
218	431277,22	1338439,81	Картометрический метод	2,50	-
219	431277,47	1338439,25	Картометрический метод	2,50	-
220	431281,50	1338430,44	Картометрический метод	2,50	-
221	431277,35	1338430,81	Картометрический метод	2,50	-
222	431256,21	1338437,75	Картометрический метод	2,50	-
223	431208,28	1338453,15	Картометрический метод	2,50	-
224	431183,10	1338462,08	Картометрический метод	2,50	-
225	431183,02	1338462,11	Картометрический метод	2,50	-
226	431151,01	1338471,11	Картометрический метод	2,50	-
227	431145,45	1338472,28	Картометрический метод	2,50	-
228	431125,38	1338476,49	Картометрический метод	2,50	-
229	430997,93	1338503,25	Картометрический метод	2,50	-
230	430996,94	1338503,46	Картометрический метод	2,50	-
231	430994,28	1338504,02	Картометрический метод	2,50	-
232	430992,01	1338490,13	Картометрический метод	2,50	-
233	430990,16	1338477,54	Картометрический метод	2,50	-
234	430988,69	1338473,61	Картометрический метод	2,50	-
235	430985,22	1338469,04	Картометрический метод	2,50	-
236	430982,07	1338467,16	Картометрический метод	2,50	-
237	430970,63	1338464,20	Картометрический метод	2,50	-
238	430944,66	1338464,20	Картометрический метод	2,50	-
239	430916,99	1338467,36	Картометрический метод	2,50	-
240	430892,09	1338472,40	Картометрический метод	2,50	-
241	430871,73	1338481,40	Картометрический метод	2,50	-
242	430871,65	1338481,43	Картометрический метод	2,50	-
243	430871,56	1338481,46	Картометрический метод	2,50	-

Сведения о местоположении границ объекта

244	430852,99	1338486,54	Картометрический метод	2,50	-
245	430852,80	1338486,58	Картометрический метод	2,50	-
246	430852,61	1338486,58	Картометрический метод	2,50	-
247	430852,42	1338486,56	Картометрический метод	2,50	-
248	430852,24	1338486,50	Картометрический метод	2,50	-
249	430852,07	1338486,42	Картометрический метод	2,50	-
250	430851,92	1338486,32	Картометрический метод	2,50	-
251	430851,78	1338486,19	Картометрический метод	2,50	-
252	430851,66	1338486,04	Картометрический метод	2,50	-
253	430851,57	1338485,87	Картометрический метод	2,50	-
254	430848,73	1338479,48	Картометрический метод	2,50	-
255	430827,98	1338480,55	Картометрический метод	2,50	-
256	430796,75	1338482,66	Картометрический метод	2,50	-
257	430755,05	1338488,79	Картометрический метод	2,50	-
258	430755,01	1338488,80	Картометрический метод	2,50	-
259	430723,43	1338492,29	Картометрический метод	2,50	-
260	430691,36	1338496,10	Картометрический метод	2,50	-
261	430691,26	1338496,11	Картометрический метод	2,50	-
262	430554,12	1338500,35	Картометрический метод	2,50	-
263	430554,09	1338500,35	Картометрический метод	2,50	-
264	430553,93	1338500,35	Картометрический метод	2,50	-
265	430492,09	1338492,41	Картометрический метод	2,50	-
266	430491,89	1338492,37	Картометрический метод	2,50	-
267	430491,70	1338492,30	Картометрический метод	2,50	-
268	430491,52	1338492,20	Картометрический метод	2,50	-
269	430491,37	1338492,07	Картометрический метод	2,50	-
270	430491,23	1338491,92	Картометрический метод	2,50	-
271	430491,13	1338491,75	Картометрический метод	2,50	-
272	430491,05	1338491,56	Картометрический метод	2,50	-
273	430491,01	1338491,36	Картометрический метод	2,50	-
274	430491,00	1338491,16	Картометрический метод	2,50	-
275	430491,03	1338490,96	Картометрический метод	2,50	-
276	430491,09	1338490,77	Картометрический метод	2,50	-
277	430491,18	1338490,58	Картометрический метод	2,50	-
278	430491,30	1338490,42	Картометрический метод	2,50	-
279	430491,44	1338490,28	Картометрический метод	2,50	-
280	430491,61	1338490,17	Картометрический метод	2,50	-
281	430491,79	1338490,08	Картометрический метод	2,50	-
282	430491,99	1338490,03	Картометрический метод	2,50	-
283	430492,19	1338490,01	Картометрический метод	2,50	-
284	430492,39	1338490,03	Картометрический метод	2,50	-
285	430554,15	1338497,95	Картометрический метод	2,50	-
286	430691,13	1338493,71	Картометрический метод	2,50	-
287	430723,15	1338489,91	Картометрический метод	2,50	-
288	430754,73	1338486,41	Картометрический метод	2,50	-
289	430796,44	1338480,28	Картометрический метод	2,50	-
290	430796,54	1338480,27	Картометрический метод	2,50	-
291	430827,83	1338478,15	Картометрический метод	2,50	-
292	430849,43	1338477,04	Картометрический метод	2,50	-
293	430849,64	1338477,05	Картометрический метод	2,50	-
294	430849,84	1338477,09	Картометрический метод	2,50	-
295	430850,03	1338477,17	Картометрический метод	2,50	-
296	430850,21	1338477,27	Картометрический метод	2,50	-
297	430850,36	1338477,41	Картометрический метод	2,50	-
298	430850,49	1338477,57	Картометрический метод	2,50	-
299	430850,59	1338477,75	Картометрический метод	2,50	-
300	430853,35	1338483,95	Картометрический метод	2,50	-
301	430870,84	1338479,17	Картометрический метод	2,50	-
302	430891,24	1338470,16	Картометрический метод	2,50	-
303	430891,31	1338470,13	Картометрический метод	2,50	-
304	430891,48	1338470,08	Картометрический метод	2,50	-

Сведения о местоположении границ объекта

305	430916,57	1338465,00	Картометрический метод	2,50	-
306	430916,60	1338464,99	Картометрический метод	2,50	-
307	430916,67	1338464,98	Картометрический метод	2,50	-
308	430944,45	1338461,81	Картометрический метод	2,50	-
309	430944,59	1338461,80	Картометрический метод	2,50	-
310	430970,78	1338461,80	Картометрический метод	2,50	-
311	430970,99	1338461,82	Картометрический метод	2,50	-
312	430971,08	1338461,84	Картометрический метод	2,50	-
313	430985,21	1338465,49	Картометрический метод	2,50	-
314	430985,40	1338465,55	Картометрический метод	2,50	-
315	430985,57	1338465,65	Картометрический метод	2,50	-
316	430985,73	1338465,78	Картометрический метод	2,50	-
317	430985,87	1338465,92	Картометрический метод	2,50	-
318	430993,25	1338475,64	Картометрический метод	2,50	-
319	430993,37	1338475,83	Картометрический метод	2,50	-
320	430994,88	1338478,26	Картометрический метод	2,50	-
321	430998,25	1338496,21	Картометрический метод	2,50	-
322	431123,45	1338474,42	Картометрический метод	2,50	-
323	431144,14	1338470,82	Картометрический метод	2,50	-
324	431149,89	1338468,94	Картометрический метод	2,50	-
325	431157,36	1338466,49	Картометрический метод	2,50	-
326	431283,98	1338425,00	Картометрический метод	2,50	-
327	431288,24	1338417,62	Картометрический метод	2,50	-
328	431305,56	1338381,88	Картометрический метод	2,50	-
329	431306,20	1338376,33	Картометрический метод	2,50	-
330	431306,20	1338376,33	Картометрический метод	2,50	-
331	431309,21	1338369,75	Картометрический метод	2,50	-
332	431312,06	1338363,50	Картометрический метод	2,50	-
333	431319,30	1338347,63	Картометрический метод	2,50	-
334	431335,04	1338300,02	Картометрический метод	2,50	-
335	431337,36	1338290,80	Картометрический метод	2,50	-
336	431339,38	1338291,36	Картометрический метод	2,50	-
337	431341,44	1338285,88	Картометрический метод	2,50	-
338	431343,26	1338277,76	Картометрический метод	2,50	-
339	431344,40	1338272,71	Картометрический метод	2,50	-
340	431345,48	1338267,87	Картометрический метод	2,50	-
341	431346,59	1338262,92	Картометрический метод	2,50	-
342	431354,72	1338226,70	Картометрический метод	2,50	-
343	431351,94	1338226,05	Картометрический метод	2,50	-
344	431355,94	1338205,57	Картометрический метод	2,50	-
345	431362,47	1338177,58	Картометрический метод	2,50	-
346	431370,69	1338142,31	Картометрический метод	2,50	-
347	431370,69	1338142,31	Картометрический метод	2,50	-
348	431371,79	1338141,87	Картометрический метод	2,50	-
349	431406,25	1337983,17	Картометрический метод	2,50	-
350	431415,68	1337953,38	Картометрический метод	2,50	-
351	431434,60	1337870,96	Картометрический метод	2,50	-
352	431424,71	1337843,50	Картометрический метод	2,50	-
353	431413,03	1337812,10	Картометрический метод	2,50	-
1	431426,15	1337805,50	Картометрический метод	2,50	-
ЗУ46					
354	430971,77	1338950,71	Картометрический метод	2,50	-
355	430971,77	1338950,91	Картометрический метод	2,50	-
356	430971,57	1338950,91	Картометрический метод	2,50	-
357	430971,57	1338950,71	Картометрический метод	2,50	-
354	430971,77	1338950,71	Картометрический метод	2,50	-
ЗУ46					
1	431699,54	1334939,34	Картометрический метод	2,50	-
2	431701,26	1334945,29	Картометрический метод	2,50	-
3	431568,31	1334979,20	Картометрический метод	2,50	-
4	431548,53	1334984,44	Картометрический метод	2,50	-

Сведения о местоположении границ объекта

5	431451,53	1335010,30	Картометрический метод	2,50	-
6	431432,58	1335015,18	Картометрический метод	2,50	-
7	431395,55	1335025,74	Картометрический метод	2,50	-
8	431376,16	1335031,25	Картометрический метод	2,50	-
9	431354,70	1335037,59	Картометрический метод	2,50	-
10	431354,86	1335038,17	Картометрический метод	2,50	-
11	431361,94	1335078,01	Картометрический метод	2,50	-
12	431368,62	1335117,27	Картометрический метод	2,50	-
13	431368,67	1335117,69	Картометрический метод	2,50	-
14	431370,94	1335154,06	Картометрический метод	2,50	-
15	431370,95	1335154,30	Картометрический метод	2,50	-
16	431370,94	1335154,53	Картометрический метод	2,50	-
17	431366,47	1335232,83	Картометрический метод	2,50	-
18	431366,45	1335233,02	Картометрический метод	2,50	-
19	431356,22	1335329,40	Картометрический метод	2,50	-
20	431356,20	1335329,52	Картометрический метод	2,50	-
21	431336,04	1335476,28	Картометрический метод	2,50	-
22	431317,20	1335595,58	Картометрический метод	2,50	-
23	431317,19	1335595,68	Картометрический метод	2,50	-
24	431305,75	1335655,31	Картометрический метод	2,50	-
25	431305,74	1335655,40	Картометрический метод	2,50	-
26	431297,47	1335714,65	Картометрический метод	2,50	-
27	431297,45	1335714,82	Картометрический метод	2,50	-
28	431295,08	1335727,24	Картометрический метод	2,50	-
29	431294,96	1335727,71	Картометрический метод	2,50	-
30	431294,31	1335729,74	Картометрический метод	2,50	-
31	431294,26	1335729,89	Картометрический метод	2,50	-
32	431294,16	1335730,13	Картометрический метод	2,50	-
33	431293,14	1335732,44	Картометрический метод	2,50	-
34	431292,95	1335732,83	Картометрический метод	2,50	-
35	431292,56	1335733,38	Картометрический метод	2,50	-
36	431291,69	1335734,44	Картометрический метод	2,50	-
37	431291,19	1335734,94	Картометрический метод	2,50	-
38	431291,04	1335735,05	Картометрический метод	2,50	-
39	431286,66	1335738,40	Картометрический метод	2,50	-
40	431286,23	1335738,68	Картометрический метод	2,50	-
41	431285,90	1335738,85	Картометрический метод	2,50	-
42	431283,65	1335739,89	Картометрический метод	2,50	-
43	431283,35	1335740,01	Картометрический метод	2,50	-
44	431282,92	1335740,14	Картометрический метод	2,50	-
45	431274,44	1335742,20	Картометрический метод	2,50	-
46	431274,19	1335742,25	Картометрический метод	2,50	-
47	431273,66	1335742,31	Картометрический метод	2,50	-
48	431254,08	1335743,11	Картометрический метод	2,50	-
49	431253,92	1335743,11	Картометрический метод	2,50	-
50	431253,44	1335743,08	Картометрический метод	2,50	-
51	431224,83	1335739,64	Картометрический метод	2,50	-
52	431199,63	1335736,19	Картометрический метод	2,50	-
53	431180,92	1335733,29	Картометрический метод	2,50	-
54	431159,34	1335731,19	Картометрический метод	2,50	-
55	431158,69	1335731,07	Картометрический метод	2,50	-
56	431158,07	1335730,84	Картометрический метод	2,50	-
57	431157,49	1335730,52	Картометрический метод	2,50	-
58	431156,98	1335730,11	Картометрический метод	2,50	-
59	431156,54	1335729,61	Картометрический метод	2,50	-
60	431156,18	1335729,06	Картометрический метод	2,50	-
61	431155,93	1335728,45	Картометрический метод	2,50	-
62	431155,77	1335727,80	Картометрический метод	2,50	-
63	431155,73	1335727,15	Картометрический метод	2,50	-
64	431155,79	1335726,49	Картометрический метод	2,50	-
65	431155,96	1335725,85	Картометрический метод	2,50	-

Сведения о местоположении границ объекта

66	431156,24	1335725,25	Картометрический метод	2,50	-
67	431156,61	1335724,70	Картометрический метод	2,50	-
68	431157,06	1335724,22	Картометрический метод	2,50	-
69	431157,59	1335723,82	Картометрический метод	2,50	-
70	431158,17	1335723,52	Картометрический метод	2,50	-
71	431158,80	1335723,31	Картометрический метод	2,50	-
72	431159,46	1335723,21	Картометрический метод	2,50	-
73	431160,12	1335723,22	Картометрический метод	2,50	-
74	431181,81	1335725,34	Картометрический метод	2,50	-
75	431182,04	1335725,37	Картометрический метод	2,50	-
76	431200,78	1335728,27	Картометрический метод	2,50	-
77	431225,86	1335731,70	Картометрический метод	2,50	-
78	431254,08	1335735,10	Картометрический метод	2,50	-
79	431272,94	1335734,34	Картометрический метод	2,50	-
80	431280,66	1335732,46	Картометрический метод	2,50	-
81	431282,16	1335731,77	Картометрический метод	2,50	-
82	431285,83	1335728,97	Картометрический метод	2,50	-
83	431286,05	1335728,70	Картометрический метод	2,50	-
84	431286,75	1335727,10	Картометрический метод	2,50	-
85	431287,26	1335725,50	Картометрический метод	2,50	-
86	431289,56	1335713,44	Картометрический метод	2,50	-
87	431297,82	1335654,26	Картометрический метод	2,50	-
88	431297,84	1335654,11	Картометрический метод	2,50	-
89	431297,86	1335654,01	Картометрический метод	2,50	-
90	431297,89	1335653,86	Картометрический метод	2,50	-
91	431309,31	1335594,27	Картометрический метод	2,50	-
92	431328,13	1335475,10	Картометрический метод	2,50	-
93	431348,27	1335328,49	Картометрический метод	2,50	-
94	431358,48	1335232,27	Картометрический метод	2,50	-
95	431359,02	1335222,97	Картометрический метод	2,50	-
96	431291,03	1335233,48	Картометрический метод	2,50	-
97	431237,57	1335244,28	Картометрический метод	2,50	-
98	431218,08	1335244,63	Картометрический метод	2,50	-
99	431188,38	1335244,59	Картометрический метод	2,50	-
100	431133,34	1335248,30	Картометрический метод	2,50	-
101	431132,81	1335236,65	Картометрический метод	2,50	-
102	431202,13	1335234,01	Картометрический метод	2,50	-
103	431248,17	1335229,25	Картометрический метод	2,50	-
104	431304,79	1335219,19	Картометрический метод	2,50	-
105	431359,72	1335210,69	Картометрический метод	2,50	-
106	431362,94	1335154,31	Картометрический метод	2,50	-
107	431360,70	1335118,40	Картометрический метод	2,50	-
108	431354,06	1335079,38	Картометрический метод	2,50	-
109	431347,03	1335039,85	Картометрический метод	2,50	-
110	431329,18	1335045,12	Картометрический метод	2,50	-
111	431291,11	1335056,50	Картометрический метод	2,50	-
112	431242,50	1335071,07	Картометрический метод	2,50	-
113	431164,97	1335092,61	Картометрический метод	2,50	-
114	431143,95	1335097,37	Картометрический метод	2,50	-
115	431099,94	1335120,86	Картометрический метод	2,50	-
116	431003,67	1335127,06	Картометрический метод	2,50	-
117	430590,91	1335138,20	Картометрический метод	2,50	-
118	430590,91	1335138,19	Картометрический метод	2,50	-
119	430405,52	1335142,84	Картометрический метод	2,50	-
120	430393,87	1335144,13	Картометрический метод	2,50	-
121	430412,34	1335126,11	Картометрический метод	2,50	-
122	430362,31	1335092,90	Картометрический метод	2,50	-
123	430342,69	1335090,45	Картометрический метод	2,50	-
124	430386,69	1335082,77	Картометрический метод	2,50	-
125	430583,60	1335076,21	Картометрический метод	2,50	-
126	430584,53	1335086,37	Картометрический метод	2,50	-

Сведения о местоположении границ объекта

127	430583,61	1335076,22	Картометрический метод	2,50	-
128	430753,50	1335080,13	Картометрический метод	2,50	-
129	430968,72	1335069,60	Картометрический метод	2,50	-
130	431088,07	1335065,46	Картометрический метод	2,50	-
131	431123,93	1335062,94	Картометрический метод	2,50	-
132	431170,46	1335055,22	Картометрический метод	2,50	-
133	431279,09	1335026,46	Картометрический метод	2,50	-
134	431419,39	1334985,53	Картометрический метод	2,50	-
135	431644,07	1334926,69	Картометрический метод	2,50	-
136	431670,15	1334916,24	Картометрический метод	2,50	-
137	431672,83	1334918,12	Картометрический метод	2,50	-
138	431682,56	1334924,91	Картометрический метод	2,50	-
1	431699,54	1334939,34	Картометрический метод	2,50	-
139	430618,89	1335122,87	Картометрический метод	2,50	-
140	430618,69	1335123,85	Картометрический метод	2,50	-
141	430617,71	1335123,64	Картометрический метод	2,50	-
142	430617,92	1335122,67	Картометрический метод	2,50	-
139	430618,89	1335122,87	Картометрический метод	2,50	-
143	430620,56	1335120,59	Картометрический метод	2,50	-
144	430620,14	1335122,55	Картометрический метод	2,50	-
145	430618,19	1335122,13	Картометрический метод	2,50	-
146	430618,60	1335120,17	Картометрический метод	2,50	-
143	430620,56	1335120,59	Картометрический метод	2,50	-
147	430625,61	1335087,35	Картометрический метод	2,50	-
148	430625,40	1335088,32	Картометрический метод	2,50	-
149	430624,42	1335088,11	Картометрический метод	2,50	-
150	430624,63	1335087,14	Картометрический метод	2,50	-
147	430625,61	1335087,35	Картометрический метод	2,50	-
ЗУ47					
1	431794,81	1338205,75	Картометрический метод	2,50	-
2	431795,20	1338205,91	Картометрический метод	2,50	-
3	431795,55	1338206,13	Картометрический метод	2,50	-
4	431795,86	1338206,42	Картометрический метод	2,50	-
5	431796,12	1338206,75	Картометрический метод	2,50	-
6	431796,31	1338207,12	Картометрический метод	2,50	-
7	431796,44	1338207,51	Картометрический метод	2,50	-
8	431796,50	1338207,93	Картометрический метод	2,50	-
9	431796,48	1338208,35	Картометрический метод	2,50	-
10	431784,05	1338307,30	Картометрический метод	2,50	-
11	431784,03	1338307,42	Картометрический метод	2,50	-
12	431784,01	1338307,53	Картометрический метод	2,50	-
13	431741,90	1338493,34	Картометрический метод	2,50	-
14	431741,83	1338493,58	Картометрический метод	2,50	-
15	431721,03	1338554,17	Картометрический метод	2,50	-
16	431720,86	1338554,54	Картометрический метод	2,50	-
17	431710,39	1338573,36	Картометрический метод	2,50	-
18	431695,47	1338639,23	Картометрический метод	2,50	-
19	431690,76	1338639,11	Картометрический метод	2,50	-
20	431690,73	1338638,80	Картометрический метод	2,50	-
21	431690,73	1338638,48	Картометрический метод	2,50	-
22	431690,78	1338638,17	Картометрический метод	2,50	-
23	431705,79	1338571,97	Картометрический метод	2,50	-
24	431705,87	1338571,68	Картометрический метод	2,50	-
25	431706,03	1338571,33	Картометрический метод	2,50	-
26	431716,56	1338552,39	Картометрический метод	2,50	-
27	431737,25	1338492,15	Картометрический метод	2,50	-
28	431779,30	1338306,59	Картометрический метод	2,50	-
29	431791,72	1338207,75	Картометрический метод	2,50	-

Сведения о местоположении границ объекта

30	431791,81	1338207,34	Картометрический метод	2,50	-
31	431791,97	1338206,95	Картометрический метод	2,50	-
32	431792,19	1338206,60	Картометрический метод	2,50	-
33	431792,47	1338206,29	Картометрический метод	2,50	-
34	431792,80	1338206,03	Картометрический метод	2,50	-
35	431793,17	1338205,84	Картометрический метод	2,50	-
36	431793,57	1338205,71	Картометрический метод	2,50	-
37	431793,98	1338205,65	Картометрический метод	2,50	-
38	431794,40	1338205,67	Картометрический метод	2,50	-
1	431794,81	1338205,75	Картометрический метод	2,50	-
ЗУ48					
1	432008,68	1334840,19	Картометрический метод	2,50	-
2	432013,04	1334890,82	Картометрический метод	2,50	-
3	432016,14	1334941,54	Картометрический метод	2,50	-
4	432015,02	1334956,46	Картометрический метод	2,50	-
5	432013,29	1334979,40	Картометрический метод	2,50	-
6	432009,62	1335000,31	Картометрический метод	2,50	-
7	432002,96	1335023,77	Картометрический метод	2,50	-
8	431990,40	1335057,31	Картометрический метод	2,50	-
9	431972,11	1335109,03	Картометрический метод	2,50	-
10	431972,01	1335109,31	Картометрический метод	2,50	-
11	431970,25	1335109,36	Картометрический метод	2,50	-
12	431969,52	1335116,34	Картометрический метод	2,50	-
13	431966,33	1335125,35	Картометрический метод	2,50	-
14	431964,92	1335129,26	Картометрический метод	2,50	-
15	431933,93	1335215,13	Картометрический метод	2,50	-
16	431933,60	1335226,22	Картометрический метод	2,50	-
17	431937,98	1335257,13	Картометрический метод	2,50	-
18	431941,97	1335265,54	Картометрический метод	2,50	-
19	431942,15	1335267,53	Картометрический метод	2,50	-
20	431885,94	1335269,69	Картометрический метод	2,50	-
21	431882,64	1335279,72	Картометрический метод	2,50	-
22	431884,16	1335290,63	Картометрический метод	2,50	-
23	431891,30	1335351,22	Картометрический метод	2,50	-
24	431896,68	1335384,44	Картометрический метод	2,50	-
25	431903,04	1335437,29	Картометрический метод	2,50	-
26	431905,61	1335454,70	Картометрический метод	2,50	-
27	431910,18	1335460,64	Картометрический метод	2,50	-
28	431912,06	1335479,90	Картометрический метод	2,50	-
29	431912,54	1335484,89	Картометрический метод	2,50	-
30	431915,76	1335508,04	Картометрический метод	2,50	-
31	431918,58	1335528,54	Картометрический метод	2,50	-
32	431917,45	1335545,32	Картометрический метод	2,50	-
33	431918,06	1335548,51	Картометрический метод	2,50	-
34	431889,46	1335549,89	Картометрический метод	2,50	-
35	431879,08	1335510,28	Картометрический метод	2,50	-
36	431876,79	1335493,66	Картометрический метод	2,50	-
37	431873,88	1335449,43	Картометрический метод	2,50	-
38	431873,41	1335445,09	Картометрический метод	2,50	-
39	431870,02	1335405,27	Картометрический метод	2,50	-
40	431868,87	1335382,85	Картометрический метод	2,50	-
41	431867,33	1335364,33	Картометрический метод	2,50	-
42	431865,95	1335329,91	Картометрический метод	2,50	-
43	431866,88	1335320,59	Картометрический метод	2,50	-
44	431867,69	1335309,01	Картометрический метод	2,50	-
45	431863,27	1335290,18	Картометрический метод	2,50	-
46	431855,12	1335274,11	Картометрический метод	2,50	-
47	431872,99	1335270,78	Картометрический метод	2,50	-
48	431879,22	1335265,46	Картометрический метод	2,50	-
49	431906,64	1335242,05	Картометрический метод	2,50	-
50	431905,64	1335222,09	Картометрический метод	2,50	-

Сведения о местоположении границ объекта

51	431916,32	1335217,38	Картометрический метод	2,50	-
52	431928,70	1335183,79	Картометрический метод	2,50	-
53	431949,34	1335119,41	Картометрический метод	2,50	-
54	431969,98	1335061,09	Картометрический метод	2,50	-
55	431969,98	1335061,08	Картометрический метод	2,50	-
56	431985,85	1335018,15	Картометрический метод	2,50	-
57	431992,05	1334996,28	Картометрический метод	2,50	-
58	431995,41	1334977,16	Картометрический метод	2,50	-
59	431998,10	1334941,41	Картометрический метод	2,50	-
60	431995,09	1334892,14	Картометрический метод	2,50	-
61	431990,95	1334844,08	Картометрический метод	2,50	-
1	432008,68	1334840,19	Картометрический метод	2,50	-
ЗУ49					
1	432206,30	1333435,24	Картометрический метод	2,50	-
2	432207,25	1333437,00	Картометрический метод	2,50	-
3	432205,49	1333437,95	Картометрический метод	2,50	-
4	432204,54	1333436,20	Картометрический метод	2,50	-
1	432206,30	1333435,24	Картометрический метод	2,50	-
ЗУ50					
1	432276,21	1333397,38	Картометрический метод	2,50	-
2	432277,16	1333399,14	Картометрический метод	2,50	-
3	432275,40	1333400,09	Картометрический метод	2,50	-
4	432274,45	1333398,32	Картометрический метод	2,50	-
1	432276,21	1333397,38	Картометрический метод	2,50	-
ЗУ51					
1	432313,32	1333368,03	Картометрический метод	2,50	-
2	432314,00	1333368,75	Картометрический метод	2,50	-
3	432313,29	1333369,45	Картометрический метод	2,50	-
4	432312,59	1333368,72	Картометрический метод	2,50	-
1	432313,32	1333368,03	Картометрический метод	2,50	-
ЗУ52					
1	432316,31	1333377,45	Картометрический метод	2,50	-
2	432317,25	1333379,21	Картометрический метод	2,50	-
3	432315,49	1333380,16	Картометрический метод	2,50	-
4	432314,54	1333378,40	Картометрический метод	2,50	-
1	432316,31	1333377,45	Картометрический метод	2,50	-
ЗУ53					
1	432332,05	1333363,85	Картометрический метод	2,50	-
2	432331,67	1333364,77	Картометрический метод	2,50	-
3	432330,74	1333364,38	Картометрический метод	2,50	-
4	432331,14	1333363,46	Картометрический метод	2,50	-
1	432332,05	1333363,85	Картометрический метод	2,50	-
ЗУ54					
1	432426,83	1333621,39	Картометрический метод	2,50	-
2	432439,55	1333720,69	Картометрический метод	2,50	-
3	432379,83	1333725,62	Картометрический метод	2,50	-
4	432367,04	1333626,11	Картометрический метод	2,50	-
1	432426,83	1333621,39	Картометрический метод	2,50	-
ЗУ55					
1	432463,56	1332219,77	Картометрический метод	2,50	-
2	432463,88	1332220,72	Картометрический метод	2,50	-
3	432462,93	1332221,05	Картометрический метод	2,50	-
4	432462,62	1332220,10	Картометрический метод	2,50	-
1	432463,56	1332219,77	Картометрический метод	2,50	-
ЗУ56					
1	432929,51	1331343,06	Картометрический метод	2,50	-
2	432949,32	1331434,08	Картометрический метод	2,50	-
3	432710,36	1331454,82	Картометрический метод	2,50	-
4	432310,43	1331473,07	Картометрический метод	2,50	-
5	431903,42	1331507,97	Картометрический метод	2,50	-
6	431697,31	1331511,01	Картометрический метод	2,50	-

Сведения о местоположении границ объекта

7	431476,85	1331521,17	Картометрический метод	2,50	-
8	431283,54	1331545,77	Картометрический метод	2,50	-
9	430713,48	1331581,54	Картометрический метод	2,50	-
10	429812,78	1331656,62	Картометрический метод	2,50	-
11	429662,54	1331670,49	Картометрический метод	2,50	-
12	429527,07	1331713,48	Картометрический метод	2,50	-
13	429381,71	1331752,53	Картометрический метод	2,50	-
14	429115,89	1331857,51	Картометрический метод	2,50	-
15	429317,51	1332031,06	Картометрический метод	2,50	-
16	429394,25	1332087,64	Картометрический метод	2,50	-
17	429465,86	1332120,14	Картометрический метод	2,50	-
18	429521,64	1332139,99	Картометрический метод	2,50	-
19	430642,61	1332495,48	Картометрический метод	2,50	-
20	430658,71	1332500,46	Картометрический метод	2,50	-
21	430732,81	1332517,50	Картометрический метод	2,50	-
22	430875,89	1332545,03	Картометрический метод	2,50	-
23	430983,19	1332561,43	Картометрический метод	2,50	-
24	431098,53	1332574,26	Картометрический метод	2,50	-
25	431388,97	1332614,88	Картометрический метод	2,50	-
26	431389,01	1332614,89	Картометрический метод	2,50	-
27	431890,36	1332681,30	Картометрический метод	2,50	-
28	431929,02	1332694,14	Картометрический метод	2,50	-
29	431981,42	1332712,70	Картометрический метод	2,50	-
30	432053,17	1332752,35	Картометрический метод	2,50	-
31	432109,56	1332796,86	Картометрический метод	2,50	-
32	432166,27	1332854,92	Картометрический метод	2,50	-
33	432207,99	1332914,46	Картометрический метод	2,50	-
34	432248,23	1332984,00	Картометрический метод	2,50	-
35	432270,00	1333062,84	Картометрический метод	2,50	-
36	432277,39	1333110,95	Картометрический метод	2,50	-
37	432291,43	1333224,66	Картометрический метод	2,50	-
38	432434,55	1334299,90	Картометрический метод	2,50	-
39	432443,01	1334384,04	Картометрический метод	2,50	-
40	432464,51	1334405,15	Картометрический метод	2,50	-
41	432663,61	1334378,44	Картометрический метод	2,50	-
42	432732,45	1334368,57	Картометрический метод	2,50	-
43	432732,71	1334368,53	Картометрический метод	2,50	-
44	432733,04	1334374,08	Картометрический метод	2,50	-
45	432732,99	1334379,58	Картометрический метод	2,50	-
46	432729,87	1334423,17	Картометрический метод	2,50	-
47	432676,22	1334426,55	Картометрический метод	2,50	-
48	432612,70	1334430,81	Картометрический метод	2,50	-
49	432495,97	1334439,38	Картометрический метод	2,50	-
50	432453,45	1334445,87	Картометрический метод	2,50	-
51	432436,84	1334456,68	Картометрический метод	2,50	-
52	432373,18	1334495,75	Картометрический метод	2,50	-
53	432321,97	1334530,24	Картометрический метод	2,50	-
54	432143,70	1334662,77	Картометрический метод	2,50	-
55	432004,44	1334767,30	Картометрический метод	2,50	-
56	431995,57	1334776,46	Картометрический метод	2,50	-
57	431999,98	1334788,34	Картометрический метод	2,50	-
58	432003,74	1334803,24	Картометрический метод	2,50	-
59	432005,91	1334818,00	Картометрический метод	2,50	-
60	432007,52	1334830,21	Картометрический метод	2,50	-
61	432001,14	1334831,61	Картометрический метод	2,50	-
62	431989,90	1334834,08	Картометрический метод	2,50	-
63	431989,50	1334831,09	Картометрический метод	2,50	-
64	431988,10	1334820,61	Картометрический метод	2,50	-
65	431986,07	1334806,76	Картометрический метод	2,50	-
66	431982,76	1334793,70	Картометрический метод	2,50	-
67	431981,68	1334790,80	Картометрический метод	2,50	-

Сведения о местоположении границ объекта

68	431978,63	1334793,95	Картометрический метод	2,50	-
69	431936,27	1334823,80	Картометрический метод	2,50	-
70	431853,78	1334891,38	Картометрический метод	2,50	-
71	431820,17	1334908,85	Картометрический метод	2,50	-
72	431770,41	1334926,14	Картометрический метод	2,50	-
73	431710,92	1334942,70	Картометрический метод	2,50	-
74	431708,72	1334935,11	Картометрический метод	2,50	-
75	431708,47	1334934,43	Картометрический метод	2,50	-
76	431708,12	1334933,79	Картометрический метод	2,50	-
77	431707,68	1334933,21	Картометрический метод	2,50	-
78	431707,16	1334932,70	Картометрический метод	2,50	-
79	431688,85	1334917,13	Картометрический метод	2,50	-
80	431688,48	1334916,85	Картометрический метод	2,50	-
81	431684,12	1334913,80	Картометрический метод	2,50	-
82	431681,24	1334911,79	Картометрический метод	2,50	-
83	431682,35	1334911,35	Картометрический метод	2,50	-
84	431682,34	1334911,34	Картометрический метод	2,50	-
85	431732,92	1334905,31	Картометрический метод	2,50	-
86	431787,38	1334886,01	Картометрический метод	2,50	-
87	431813,46	1334873,30	Картометрический метод	2,50	-
88	431838,66	1334857,37	Картометрический метод	2,50	-
89	431874,14	1334828,89	Картометрический метод	2,50	-
90	431902,80	1334803,24	Картометрический метод	2,50	-
91	431962,72	1334755,79	Картометрический метод	2,50	-
92	431994,06	1334725,35	Картометрический метод	2,50	-
93	432008,66	1334708,15	Картометрический метод	2,50	-
94	432078,72	1334659,96	Картометрический метод	2,50	-
95	432118,08	1334631,75	Картометрический метод	2,50	-
96	432399,60	1334426,93	Картометрический метод	2,50	-
97	432429,42	1334418,07	Картометрический метод	2,50	-
98	432427,69	1334410,94	Картометрический метод	2,50	-
99	432424,69	1334398,60	Картометрический метод	2,50	-
100	432420,80	1334382,58	Картометрический метод	2,50	-
101	432411,06	1334303,51	Картометрический метод	2,50	-
102	432395,93	1334190,96	Картометрический метод	2,50	-
103	432388,97	1334167,85	Картометрический метод	2,50	-
104	432381,88	1334115,10	Картометрический метод	2,50	-
105	432377,40	1334098,88	Картометрический метод	2,50	-
106	432368,96	1334036,23	Картометрический метод	2,50	-
107	432361,45	1333978,47	Картометрический метод	2,50	-
108	432347,38	1333953,05	Картометрический метод	2,50	-
109	432340,95	1333902,14	Картометрический метод	2,50	-
110	432339,20	1333877,64	Картометрический метод	2,50	-
111	432333,01	1333826,84	Картометрический метод	2,50	-
112	432334,41	1333801,96	Картометрический метод	2,50	-
113	432331,92	1333779,06	Картометрический метод	2,50	-
114	432329,60	1333760,85	Картометрический метод	2,50	-
115	432325,92	1333730,13	Картометрический метод	2,50	-
116	432323,55	1333698,28	Картометрический метод	2,50	-
117	432325,84	1333698,11	Картометрический метод	2,50	-
118	432267,15	1333261,39	Картометрический метод	2,50	-
119	432243,03	1333106,15	Картометрический метод	2,50	-
120	432237,75	1333079,39	Картометрический метод	2,50	-
121	432228,04	1333040,30	Картометрический метод	2,50	-
122	432207,87	1332990,17	Картометрический метод	2,50	-
123	432190,30	1332949,71	Картометрический метод	2,50	-
124	432169,60	1332917,63	Картометрический метод	2,50	-
125	432138,14	1332875,16	Картометрический метод	2,50	-
126	432073,99	1332809,73	Картометрический метод	2,50	-
127	432029,17	1332775,91	Картометрический метод	2,50	-
128	431986,23	1332750,23	Картометрический метод	2,50	-

Сведения о местоположении границ объекта

129	431952,11	1332735,76	Картометрический метод	2,50	-
130	431897,30	1332710,59	Картометрический метод	2,50	-
131	431872,12	1332709,12	Картометрический метод	2,50	-
132	431826,12	1332703,43	Картометрический метод	2,50	-
133	431384,09	1332643,04	Картометрический метод	2,50	-
134	430988,99	1332583,91	Картометрический метод	2,50	-
135	430871,82	1332566,23	Картометрический метод	2,50	-
136	430714,44	1332546,52	Картометрический метод	2,50	-
137	430711,56	1332545,64	Картометрический метод	2,50	-
138	430651,32	1332766,98	Картометрический метод	2,50	-
139	430649,28	1332783,83	Картометрический метод	2,50	-
140	430650,74	1332818,76	Картометрический метод	2,50	-
141	430650,75	1332818,96	Картометрический метод	2,50	-
142	430646,24	1333082,32	Картометрический метод	2,50	-
143	430645,94	1333098,97	Картометрический метод	2,50	-
144	430645,92	1333099,29	Картометрический метод	2,50	-
145	430644,85	1333109,91	Картометрический метод	2,50	-
146	430643,53	1333121,06	Картометрический метод	2,50	-
147	430643,51	1333121,20	Картометрический метод	2,50	-
148	430641,92	1333131,52	Картометрический метод	2,50	-
149	430641,83	1333131,95	Картометрический метод	2,50	-
150	430641,69	1333132,37	Картометрический метод	2,50	-
151	430638,78	1333139,78	Картометрический метод	2,50	-
152	430638,52	1333140,32	Картометрический метод	2,50	-
153	430638,44	1333140,46	Картометрический метод	2,50	-
154	430633,91	1333147,62	Картометрический метод	2,50	-
155	430633,55	1333148,10	Картометрический метод	2,50	-
156	430633,12	1333148,53	Картометрический метод	2,50	-
157	430632,63	1333148,88	Картометрический метод	2,50	-
158	430547,71	1333201,26	Картометрический метод	2,50	-
159	430451,67	1333259,24	Картометрический метод	2,50	-
160	430451,53	1333259,32	Картометрический метод	2,50	-
161	430369,05	1333303,73	Картометрический метод	2,50	-
162	430345,82	1333317,46	Картометрический метод	2,50	-
163	430345,51	1333317,62	Картометрический метод	2,50	-
164	430324,91	1333327,35	Картометрический метод	2,50	-
165	430324,37	1333327,56	Картометрический метод	2,50	-
166	430323,80	1333327,69	Картометрический метод	2,50	-
167	430323,22	1333327,73	Картометрический метод	2,50	-
168	430286,16	1333327,97	Картометрический метод	2,50	-
169	430286,09	1333327,97	Картометрический метод	2,50	-
170	430231,31	1333327,19	Картометрический метод	2,50	-
171	430231,05	1333327,11	Картометрический метод	2,50	-
172	430222,83	1333326,94	Картометрический метод	2,50	-
173	430222,75	1333326,94	Картометрический метод	2,50	-
174	430222,71	1333326,94	Картометрический метод	2,50	-
175	430222,74	1333327,02	Картометрический метод	2,50	-
176	430223,07	1333327,82	Картометрический метод	2,50	-
177	430223,41	1333328,62	Картометрический метод	2,50	-
178	430223,49	1333328,85	Картометрический метод	2,50	-
179	430223,54	1333329,09	Картометрический метод	2,50	-
180	430223,57	1333329,33	Картометрический метод	2,50	-
181	430223,65	1333332,30	Картометрический метод	2,50	-
182	430223,64	1333332,58	Картометрический метод	2,50	-
183	430223,59	1333332,85	Картометрический метод	2,50	-
184	430223,51	1333333,11	Картометрический метод	2,50	-
185	430223,39	1333333,35	Картометрический метод	2,50	-
186	430221,85	1333336,05	Картометрический метод	2,50	-
187	430221,65	1333336,34	Картометрический метод	2,50	-
188	430221,43	1333336,56	Картометрический метод	2,50	-
189	430220,70	1333337,19	Картометрический метод	2,50	-

Сведения о местоположении границ объекта

190	430220,40	1333337,40	Картометрический метод	2,50	-
191	430220,19	1333337,51	Картометрический метод	2,50	-
192	430218,92	1333338,06	Картометрический метод	2,50	-
193	430211,31	1333339,23	Картометрический метод	2,50	-
194	430211,28	1333339,24	Картометрический метод	2,50	-
195	430205,11	1333340,19	Картометрический метод	2,50	-
196	430204,90	1333340,22	Картометрический метод	2,50	-
197	430199,03	1333341,13	Картометрический метод	2,50	-
198	430197,77	1333341,32	Картометрический метод	2,50	-
199	430185,08	1333343,28	Картометрический метод	2,50	-
200	430184,97	1333343,44	Картометрический метод	2,50	-
201	430183,53	1333345,49	Картометрический метод	2,50	-
202	430149,21	1333394,35	Картометрический метод	2,50	-
203	430148,43	1333424,77	Картометрический метод	2,50	-
204	430152,30	1333436,60	Картометрический метод	2,50	-
205	430152,37	1333436,87	Картометрический метод	2,50	-
206	430152,39	1333437,11	Картометрический метод	2,50	-
207	430153,16	1333451,01	Картометрический метод	2,50	-
208	430154,60	1333477,20	Картометрический метод	2,50	-
209	430154,60	1333477,31	Картометрический метод	2,50	-
210	430154,60	1333477,42	Картометрический метод	2,50	-
211	430153,67	1333493,70	Картометрический метод	2,50	-
212	430153,14	1333503,20	Картометрический метод	2,50	-
213	430153,11	1333503,44	Картометрический метод	2,50	-
214	430153,05	1333503,69	Картометрический метод	2,50	-
215	430150,93	1333510,47	Картометрический метод	2,50	-
216	430150,79	1333510,79	Картометрический метод	2,50	-
217	430150,61	1333511,08	Картометрический метод	2,50	-
218	430150,38	1333511,34	Картометрический метод	2,50	-
219	430150,11	1333511,55	Картометрический метод	2,50	-
220	430149,80	1333511,71	Картометрический метод	2,50	-
221	430143,75	1333517,02	Картометрический метод	2,50	-
222	430113,16	1333527,87	Картометрический метод	2,50	-
223	430110,51	1333530,48	Картометрический метод	2,50	-
224	430110,25	1333530,69	Картометрический метод	2,50	-
225	430109,97	1333530,85	Картометрический метод	2,50	-
226	430095,16	1333537,94	Картометрический метод	2,50	-
227	430072,06	1333548,63	Картометрический метод	2,50	-
228	430053,56	1333560,67	Картометрический метод	2,50	-
229	430040,00	1333569,39	Картометрический метод	2,50	-
230	430031,26	1333574,87	Картометрический метод	2,50	-
231	430031,20	1333574,91	Картометрический метод	2,50	-
232	430030,90	1333575,05	Картометрический метод	2,50	-
233	430013,03	1333581,76	Картометрический метод	2,50	-
234	429999,61	1333586,79	Картометрический метод	2,50	-
235	429999,42	1333586,85	Картометрический метод	2,50	-
236	429967,73	1333595,07	Картометрический метод	2,50	-
237	429967,67	1333595,09	Картометрический метод	2,50	-
238	429959,15	1333597,01	Картометрический метод	2,50	-
239	429955,11	1333597,92	Картометрический метод	2,50	-
240	429939,34	1333599,49	Картометрический метод	2,50	-
241	429939,29	1333599,50	Картометрический метод	2,50	-
242	429911,55	1333602,26	Картометрический метод	2,50	-
243	429839,80	1333609,15	Картометрический метод	2,50	-
244	429777,14	1333615,21	Картометрический метод	2,50	-
245	429691,52	1333624,18	Картометрический метод	2,50	-
246	429650,24	1333628,63	Картометрический метод	2,50	-
247	429649,90	1333628,63	Картометрический метод	2,50	-
248	429649,56	1333628,57	Картометрический метод	2,50	-
249	429649,24	1333628,45	Картометрический метод	2,50	-
250	429648,94	1333628,28	Картометрический метод	2,50	-

Сведения о местоположении границ объекта

251	429648,68	1333628,06	Картометрический метод	2,50	-
252	429648,45	1333627,80	Картометрический метод	2,50	-
253	429648,28	1333627,51	Картометрический метод	2,50	-
254	429648,16	1333627,19	Картометрический метод	2,50	-
255	429648,09	1333626,85	Картометрический метод	2,50	-
256	429648,08	1333626,51	Картометрический метод	2,50	-
257	429648,13	1333626,17	Картометрический метод	2,50	-
258	429648,24	1333625,84	Картометрический метод	2,50	-
259	429648,41	1333625,54	Картометрический метод	2,50	-
260	429648,62	1333625,27	Картометрический метод	2,50	-
261	429648,87	1333625,04	Картометрический метод	2,50	-
262	429649,16	1333624,86	Картометрический метод	2,50	-
263	429649,48	1333624,73	Картометрический метод	2,50	-
264	429649,81	1333624,65	Картометрический метод	2,50	-
265	429691,09	1333620,20	Картометрический метод	2,50	-
266	429776,74	1333611,23	Картометрический метод	2,50	-
267	429839,42	1333605,17	Картометрический метод	2,50	-
268	429911,16	1333598,28	Картометрический метод	2,50	-
269	429938,87	1333595,52	Картометрический метод	2,50	-
270	429958,36	1333593,09	Картометрический метод	2,50	-
271	429966,75	1333591,19	Картометрический метод	2,50	-
272	429998,31	1333583,00	Картометрический метод	2,50	-
273	430011,62	1333578,01	Картометрический метод	2,50	-
274	430029,31	1333571,38	Картометрический метод	2,50	-
275	430037,85	1333566,02	Картометрический метод	2,50	-
276	430051,39	1333557,31	Картометрический метод	2,50	-
277	430070,00	1333545,20	Картометрический метод	2,50	-
278	430070,09	1333545,14	Картометрический метод	2,50	-
279	430070,25	1333545,06	Картометрический метод	2,50	-
280	430093,45	1333534,32	Картометрический метод	2,50	-
281	430107,94	1333527,39	Картометрический метод	2,50	-
282	430110,62	1333524,76	Картометрический метод	2,50	-
283	430110,80	1333524,61	Картометрический метод	2,50	-
284	430110,99	1333524,47	Картометрический метод	2,50	-
285	430111,20	1333524,36	Картометрический метод	2,50	-
286	430138,69	1333512,12	Картометрический метод	2,50	-
287	430147,38	1333508,40	Картометрический метод	2,50	-
288	430149,16	1333502,73	Картометрический метод	2,50	-
289	430149,68	1333493,47	Картометрический метод	2,50	-
290	430150,60	1333477,31	Картометрический метод	2,50	-
291	430149,16	1333451,23	Картометрический метод	2,50	-
292	430148,42	1333437,59	Картометрический метод	2,50	-
293	430144,52	1333425,69	Картометрический метод	2,50	-
294	430144,44	1333425,35	Картометрический метод	2,50	-
295	430144,42	1333425,01	Картометрический метод	2,50	-
296	430145,23	1333393,64	Картометрический метод	2,50	-
297	430145,26	1333393,35	Картометрический метод	2,50	-
298	430145,33	1333393,07	Картометрический метод	2,50	-
299	430145,44	1333392,80	Картометрический метод	2,50	-
300	430145,59	1333392,55	Картометрический метод	2,50	-
301	430182,18	1333340,46	Картометрический метод	2,50	-
302	430182,38	1333340,21	Картометрический метод	2,50	-
303	430182,62	1333340,00	Картометрический метод	2,50	-
304	430182,88	1333339,84	Картометрический метод	2,50	-
305	430183,18	1333339,71	Картометрический метод	2,50	-
306	430183,48	1333339,63	Картометрический метод	2,50	-
307	430210,00	1333335,35	Картометрический метод	2,50	-
308	430210,12	1333335,33	Картометрический метод	2,50	-
309	430216,62	1333334,69	Картометрический метод	2,50	-
310	430218,32	1333333,96	Картометрический метод	2,50	-
311	430218,55	1333333,76	Картометрический метод	2,50	-

Сведения о местоположении границ объекта

312	430219,64	1333331,86	Картометрический метод	2,50	-
313	430219,58	1333329,82	Картометрический метод	2,50	-
314	430219,38	1333329,35	Картометрический метод	2,50	-
315	430218,37	1333326,93	Картометрический метод	2,50	-
316	430218,37	1333326,85	Картометрический метод	2,50	-
317	430218,34	1333326,85	Картометрический метод	2,50	-
318	430218,12	1333326,84	Картометрический метод	2,50	-
319	430180,96	1333318,51	Картометрический метод	2,50	-
320	430111,90	1333312,79	Картометрический метод	2,50	-
321	430069,36	1333309,27	Картометрический метод	2,50	-
322	430020,29	1333305,20	Картометрический метод	2,50	-
323	429963,40	1333300,49	Картометрический метод	2,50	-
324	429921,18	1333297,00	Картометрический метод	2,50	-
325	429917,51	1333316,31	Картометрический метод	2,50	-
326	429917,49	1333316,37	Картометрический метод	2,50	-
327	429917,47	1333316,50	Картометрический метод	2,50	-
328	429917,43	1333316,63	Картометрический метод	2,50	-
329	429917,40	1333316,76	Картометрический метод	2,50	-
330	429917,36	1333316,89	Картометрический метод	2,50	-
331	429917,32	1333317,02	Картометрический метод	2,50	-
332	429917,29	1333317,08	Картометрический метод	2,50	-
333	429915,42	1333322,23	Картометрический метод	2,50	-
334	429915,40	1333322,28	Картометрический метод	2,50	-
335	429915,36	1333322,38	Картометрический метод	2,50	-
336	429915,32	1333322,48	Картометрический метод	2,50	-
337	429915,28	1333322,58	Картометрический метод	2,50	-
338	429915,23	1333322,68	Картометрический метод	2,50	-
339	429915,18	1333322,79	Картометрический метод	2,50	-
340	429911,48	1333329,94	Картометрический метод	2,50	-
341	429911,45	1333330,00	Картометрический метод	2,50	-
342	429911,39	1333330,11	Картометрический метод	2,50	-
343	429911,36	1333330,15	Картометрический метод	2,50	-
344	429911,33	1333330,21	Картометрический метод	2,50	-
345	429911,27	1333330,31	Картометрический метод	2,50	-
346	429911,20	1333330,42	Картометрический метод	2,50	-
347	429911,13	1333330,52	Картометрический метод	2,50	-
348	429911,06	1333330,61	Картометрический метод	2,50	-
349	429910,99	1333330,71	Картометрический метод	2,50	-
350	429910,91	1333330,81	Картометрический метод	2,50	-
351	429910,83	1333330,90	Картометрический метод	2,50	-
352	429910,80	1333330,94	Картометрический метод	2,50	-
353	429907,44	1333334,76	Картометрический метод	2,50	-
354	429907,40	1333334,81	Картометрический метод	2,50	-
355	429907,32	1333334,90	Картометрический метод	2,50	-
356	429907,23	1333334,99	Картометрический метод	2,50	-
357	429907,15	1333335,08	Картометрический метод	2,50	-
358	429907,06	1333335,16	Картометрический метод	2,50	-
359	429906,97	1333335,24	Картометрический метод	2,50	-
360	429906,89	1333335,30	Картометрический метод	2,50	-
361	429906,78	1333335,40	Картометрический метод	2,50	-
362	429906,68	1333335,47	Картометрический метод	2,50	-
363	429906,58	1333335,54	Картометрический метод	2,50	-
364	429906,53	1333335,58	Картометрический метод	2,50	-
365	429895,07	1333343,49	Картометрический метод	2,50	-
366	429895,01	1333343,53	Картометрический метод	2,50	-
367	429894,90	1333343,61	Картометрический метод	2,50	-
368	429894,78	1333343,68	Картометрический метод	2,50	-
369	429894,66	1333343,75	Картометрический метод	2,50	-
370	429894,54	1333343,82	Картометрический метод	2,50	-
371	429894,41	1333343,88	Картометрический метод	2,50	-
372	429894,28	1333343,94	Картометрический метод	2,50	-

Сведения о местоположении границ объекта

373	429894,16	1333343,99	Картометрический метод	2,50	-
374	429894,09	1333344,02	Картометрический метод	2,50	-
375	429848,56	1333362,29	Картометрический метод	2,50	-
376	429831,92	1333371,49	Картометрический метод	2,50	-
377	429828,72	1333373,91	Картометрический метод	2,50	-
378	429826,64	1333377,39	Картометрический метод	2,50	-
379	429822,79	1333390,71	Картометрический метод	2,50	-
380	429822,77	1333390,77	Картометрический метод	2,50	-
381	429822,73	1333390,90	Картометрический метод	2,50	-
382	429822,69	1333391,01	Картометрический метод	2,50	-
383	429822,64	1333391,16	Картометрический метод	2,50	-
384	429822,59	1333391,28	Картометрический метод	2,50	-
385	429822,53	1333391,40	Картометрический метод	2,50	-
386	429822,48	1333391,53	Картометрический метод	2,50	-
387	429822,42	1333391,65	Картометрический метод	2,50	-
388	429822,35	1333391,76	Картометрический метод	2,50	-
389	429822,29	1333391,88	Картометрический метод	2,50	-
390	429822,21	1333392,00	Картометрический метод	2,50	-
391	429822,14	1333392,11	Картометрический метод	2,50	-
392	429822,06	1333392,22	Картометрический метод	2,50	-
393	429821,98	1333392,33	Картометрический метод	2,50	-
394	429821,90	1333392,43	Картометрический метод	2,50	-
395	429821,81	1333392,55	Картометрический метод	2,50	-
396	429821,73	1333392,64	Картометрический метод	2,50	-
397	429821,64	1333392,74	Картометрический метод	2,50	-
398	429821,54	1333392,84	Картометрический метод	2,50	-
399	429821,45	1333392,93	Картометрический метод	2,50	-
400	429821,35	1333393,02	Картометрический метод	2,50	-
401	429821,25	1333393,11	Картометрический метод	2,50	-
402	429821,20	1333393,15	Картометрический метод	2,50	-
403	429821,15	1333393,20	Картометрический метод	2,50	-
404	429821,04	1333393,28	Картометрический метод	2,50	-
405	429820,93	1333393,36	Картометрический метод	2,50	-
406	429820,82	1333393,44	Картометрический метод	2,50	-
407	429820,71	1333393,52	Картометрический метод	2,50	-
408	429820,60	1333393,59	Картометрический метод	2,50	-
409	429820,54	1333393,62	Картометрический метод	2,50	-
410	429817,60	1333395,37	Картометрический метод	2,50	-
411	429817,56	1333395,39	Картометрический метод	2,50	-
412	429817,44	1333395,45	Картометрический метод	2,50	-
413	429817,33	1333395,51	Картометрический метод	2,50	-
414	429817,21	1333395,57	Картометрический метод	2,50	-
415	429817,10	1333395,62	Картометрический метод	2,50	-
416	429816,98	1333395,67	Картометрический метод	2,50	-
417	429816,86	1333395,72	Картометрический метод	2,50	-
418	429816,73	1333395,77	Картометрический метод	2,50	-
419	429816,62	1333395,81	Картометрический метод	2,50	-
420	429816,49	1333395,85	Картометрический метод	2,50	-
421	429816,37	1333395,88	Картометрический метод	2,50	-
422	429816,24	1333395,91	Картометрический метод	2,50	-
423	429816,12	1333395,94	Картометрический метод	2,50	-
424	429815,99	1333395,97	Картометрический метод	2,50	-
425	429815,93	1333395,98	Картометрический метод	2,50	-
426	429815,87	1333395,99	Картометрический метод	2,50	-
427	429815,74	1333396,01	Картометрический метод	2,50	-
428	429815,61	1333396,03	Картометрический метод	2,50	-
429	429815,48	1333396,04	Картометрический метод	2,50	-
430	429815,42	1333396,04	Картометрический метод	2,50	-
431	429776,95	1333398,79	Картометрический метод	2,50	-
432	429701,77	1333413,86	Картометрический метод	2,50	-
433	429662,98	1333428,57	Картометрический метод	2,50	-

Сведения о местоположении границ объекта

434	429587,35	1333461,54	Картометрический метод	2,50	-
435	429587,29	1333461,56	Картометрический метод	2,50	-
436	429587,17	1333461,61	Картометрический метод	2,50	-
437	429587,06	1333461,65	Картометрический метод	2,50	-
438	429586,92	1333461,70	Картометрический метод	2,50	-
439	429586,80	1333461,74	Картометрический метод	2,50	-
440	429586,67	1333461,77	Картометрический метод	2,50	-
441	429586,55	1333461,80	Картометрический метод	2,50	-
442	429586,42	1333461,83	Картометрический метод	2,50	-
443	429586,29	1333461,86	Картометрический метод	2,50	-
444	429586,16	1333461,88	Картометрический метод	2,50	-
445	429586,04	1333461,90	Картометрический метод	2,50	-
446	429585,91	1333461,92	Картометрический метод	2,50	-
447	429585,78	1333461,93	Картометрический метод	2,50	-
448	429585,65	1333461,94	Картометрический метод	2,50	-
449	429585,52	1333461,95	Картометрический метод	2,50	-
450	429585,39	1333461,95	Картометрический метод	2,50	-
451	429585,33	1333461,95	Картометрический метод	2,50	-
452	429544,99	1333461,77	Картометрический метод	2,50	-
453	429537,06	1333461,82	Картометрический метод	2,50	-
454	429462,86	1333461,22	Картометрический метод	2,50	-
455	429462,80	1333461,22	Картометрический метод	2,50	-
456	429462,68	1333461,22	Картометрический метод	2,50	-
457	429462,56	1333461,21	Картометрический метод	2,50	-
458	429462,44	1333461,20	Картометрический метод	2,50	-
459	429462,33	1333461,19	Картометрический метод	2,50	-
460	429462,21	1333461,17	Картометрический метод	2,50	-
461	429462,09	1333461,16	Картометрический метод	2,50	-
462	429461,98	1333461,14	Картометрический метод	2,50	-
463	429461,86	1333461,11	Картометрический метод	2,50	-
464	429461,74	1333461,09	Картометрический метод	2,50	-
465	429461,63	1333461,06	Картометрический метод	2,50	-
466	429461,52	1333461,03	Картометрический метод	2,50	-
467	429461,46	1333461,01	Картометрический метод	2,50	-
468	429419,24	1333448,32	Картометрический метод	2,50	-
469	429418,61	1333467,55	Картометрический метод	2,50	-
470	429423,09	1333504,66	Картометрический метод	2,50	-
471	429428,91	1333551,49	Картометрический метод	2,50	-
472	429428,92	1333551,63	Картометрический метод	2,50	-
473	429430,51	1333575,71	Картометрический метод	2,50	-
474	429430,51	1333576,06	Картометрический метод	2,50	-
475	429430,46	1333576,41	Картометрический метод	2,50	-
476	429429,61	1333580,25	Картометрический метод	2,50	-
477	429433,61	1333577,09	Картометрический метод	2,50	-
478	429433,79	1333576,95	Картометрический метод	2,50	-
479	429493,59	1333537,80	Картометрический метод	2,50	-
480	429493,70	1333537,72	Картометрический метод	2,50	-
481	429493,79	1333537,68	Картометрический метод	2,50	-
482	429526,33	1333520,48	Картометрический метод	2,50	-
483	429526,71	1333520,30	Картометрический метод	2,50	-
484	429527,12	1333520,19	Картометрический метод	2,50	-
485	429527,54	1333520,15	Картометрический метод	2,50	-
486	429527,96	1333520,18	Картометрический метод	2,50	-
487	429528,37	1333520,29	Картометрический метод	2,50	-
488	429528,75	1333520,45	Картометрический метод	2,50	-
489	429529,10	1333520,68	Картометрический метод	2,50	-
490	429529,41	1333520,97	Картометрический метод	2,50	-
491	429529,67	1333521,30	Картометрический метод	2,50	-
492	429529,87	1333521,68	Картометрический метод	2,50	-
493	429530,00	1333522,08	Картометрический метод	2,50	-
494	429530,06	1333522,49	Картометрический метод	2,50	-

Сведения о местоположении границ объекта

495	429530,05	1333522,91	Картометрический метод	2,50	-
496	429529,97	1333523,33	Картометрический метод	2,50	-
497	429529,83	1333523,72	Картометрический метод	2,50	-
498	429529,62	1333524,09	Картометрический метод	2,50	-
499	429529,35	1333524,41	Картометрический метод	2,50	-
500	429529,03	1333524,68	Картометрический метод	2,50	-
501	429528,67	1333524,90	Картометрический метод	2,50	-
502	429496,23	1333542,04	Картометрический метод	2,50	-
503	429436,62	1333581,08	Картометрический метод	2,50	-
504	429427,27	1333588,47	Картометрический метод	2,50	-
505	429427,21	1333588,52	Картометрический метод	2,50	-
506	429426,92	1333588,73	Картометрический метод	2,50	-
507	429414,08	1333598,90	Картометрический метод	2,50	-
508	429398,00	1333615,30	Картометрический метод	2,50	-
509	429397,82	1333615,46	Картометрический метод	2,50	-
510	429397,54	1333615,67	Картометрический метод	2,50	-
511	429382,62	1333625,03	Картометрический метод	2,50	-
512	429382,54	1333625,08	Картометрический метод	2,50	-
513	429382,45	1333625,13	Картометрический метод	2,50	-
514	429364,99	1333634,33	Картометрический метод	2,50	-
515	429364,84	1333634,41	Картометрический метод	2,50	-
516	429346,58	1333642,50	Картометрический метод	2,50	-
517	429346,43	1333642,56	Картометрический метод	2,50	-
518	429331,77	1333647,97	Картометрический метод	2,50	-
519	429324,64	1333654,03	Картометрический метод	2,50	-
520	429324,57	1333654,09	Картометрический метод	2,50	-
521	429312,93	1333663,21	Картометрический метод	2,50	-
522	429295,25	1333680,63	Картометрический метод	2,50	-
523	429295,11	1333680,76	Картометрический метод	2,50	-
524	429294,73	1333681,02	Картометрический метод	2,50	-
525	429233,65	1333715,02	Картометрический метод	2,50	-
526	429230,56	1333718,59	Картометрический метод	2,50	-
527	429223,73	1333725,33	Картометрический метод	2,50	-
528	429213,47	1333735,45	Картометрический метод	2,50	-
529	429195,75	1333741,86	Картометрический метод	2,50	-
530	429183,06	1333761,85	Картометрический метод	2,50	-
531	429171,40	1333783,98	Картометрический метод	2,50	-
532	429156,31	1333804,67	Картометрический метод	2,50	-
533	429153,94	1333807,92	Картометрический метод	2,50	-
534	429153,56	1333808,07	Картометрический метод	2,50	-
535	429153,17	1333808,16	Картометрический метод	2,50	-
536	429143,01	1333809,64	Картометрический метод	2,50	-
537	429142,59	1333809,67	Картометрический метод	2,50	-
538	429142,18	1333809,63	Картометрический метод	2,50	-
539	429141,78	1333809,51	Картометрический метод	2,50	-
540	429141,40	1333809,34	Картометрический метод	2,50	-
541	429134,52	1333805,37	Картометрический метод	2,50	-
542	429134,01	1333805,00	Картометрический метод	2,50	-
543	429111,43	1333788,34	Картометрический метод	2,50	-
544	429079,67	1333760,05	Картометрический метод	2,50	-
545	429059,87	1333742,11	Картометрический метод	2,50	-
546	429053,55	1333736,55	Картометрический метод	2,50	-
547	429053,29	1333736,28	Картометрический метод	2,50	-
548	429053,03	1333735,92	Картометрический метод	2,50	-
549	429050,11	1333730,78	Картометрический метод	2,50	-
550	429048,74	1333729,71	Картометрический метод	2,50	-
551	429046,91	1333729,40	Картометрический метод	2,50	-
552	429044,59	1333729,93	Картометрический метод	2,50	-
553	429041,86	1333733,90	Картометрический метод	2,50	-
554	429025,40	1333748,39	Картометрический метод	2,50	-
555	429025,34	1333753,11	Картометрический метод	2,50	-

Сведения о местоположении границ объекта

556	429016,56	1333771,31	Картометрический метод	2,50	-
557	429002,17	1333790,42	Картометрический метод	2,50	-
558	428989,73	1333807,78	Картометрический метод	2,50	-
559	428971,38	1333836,57	Картометрический метод	2,50	-
560	428969,08	1333853,96	Картометрический метод	2,50	-
561	428969,02	1333854,25	Картометрический метод	2,50	-
562	428965,74	1333871,43	Картометрический метод	2,50	-
563	428956,97	1333879,85	Картометрический метод	2,50	-
564	428950,65	1333885,94	Картометрический метод	2,50	-
565	428945,54	1333890,97	Картометрический метод	2,50	-
566	428935,46	1333899,68	Картометрический метод	2,50	-
567	428918,94	1333908,07	Картометрический метод	2,50	-
568	428905,06	1333918,12	Картометрический метод	2,50	-
569	428887,25	1333933,62	Картометрический метод	2,50	-
570	428871,97	1333953,91	Картометрический метод	2,50	-
571	428861,44	1333972,33	Картометрический метод	2,50	-
572	428848,62	1333987,70	Картометрический метод	2,50	-
573	428846,30	1333990,48	Картометрический метод	2,50	-
574	428838,93	1334002,27	Картометрический метод	2,50	-
575	428834,43	1334009,48	Картометрический метод	2,50	-
576	428788,53	1334032,43	Картометрический метод	2,50	-
577	428779,29	1334038,86	Картометрический метод	2,50	-
578	428760,91	1334050,86	Картометрический метод	2,50	-
579	428744,15	1334066,88	Картометрический метод	2,50	-
580	428732,51	1334076,59	Картометрический метод	2,50	-
581	428716,07	1334084,74	Картометрический метод	2,50	-
582	428715,66	1334084,95	Картометрический метод	2,50	-
583	428705,72	1334088,74	Картометрический метод	2,50	-
584	428671,19	1334111,06	Картометрический метод	2,50	-
585	428671,09	1334111,13	Картометрический метод	2,50	-
586	428670,72	1334111,30	Картометрический метод	2,50	-
587	428650,46	1334118,92	Картометрический метод	2,50	-
588	428648,84	1334119,32	Картометрический метод	2,50	-
589	428641,44	1334119,07	Картометрический метод	2,50	-
590	428641,09	1334119,03	Картометрический метод	2,50	-
591	428640,92	1334119,00	Картометрический метод	2,50	-
592	428587,08	1334105,47	Картометрический метод	2,50	-
593	428567,66	1334100,85	Картометрический метод	2,50	-
594	428567,25	1334100,72	Картометрический метод	2,50	-
595	428566,87	1334100,51	Картометрический метод	2,50	-
596	428566,53	1334100,25	Картометрический метод	2,50	-
597	428558,33	1334096,27	Картометрический метод	2,50	-
598	428557,91	1334096,06	Картометрический метод	2,50	-
599	428557,91	1334096,06	Картометрический метод	2,50	-
600	428547,53	1334082,86	Картометрический метод	2,50	-
601	428529,46	1334057,89	Картометрический метод	2,50	-
602	428511,96	1334033,71	Картометрический метод	2,50	-
603	428488,20	1333996,66	Картометрический метод	2,50	-
604	428476,24	1333971,37	Картометрический метод	2,50	-
605	428469,45	1333959,29	Картометрический метод	2,50	-
606	428464,40	1333949,54	Картометрический метод	2,50	-
607	428458,45	1333925,70	Картометрический метод	2,50	-
608	428453,54	1333905,27	Картометрический метод	2,50	-
609	428448,59	1333880,32	Картометрический метод	2,50	-
610	428443,78	1333856,05	Картометрический метод	2,50	-
611	428442,45	1333819,04	Картометрический метод	2,50	-
612	428447,25	1333800,56	Картометрический метод	2,50	-
613	428449,35	1333753,45	Картометрический метод	2,50	-
614	428448,86	1333743,21	Картометрический метод	2,50	-
615	428446,64	1333721,99	Картометрический метод	2,50	-
616	428438,86	1333694,12	Картометрический метод	2,50	-

Сведения о местоположении границ объекта

617	428427,78	1333662,51	Картометрический метод	2,50	-
618	428427,70	1333662,27	Картометрический метод	2,50	-
619	428422,22	1333646,64	Картометрический метод	2,50	-
620	428405,69	1333600,14	Картометрический метод	2,50	-
621	428404,04	1333594,57	Картометрический метод	2,50	-
622	428401,37	1333585,58	Картометрический метод	2,50	-
623	428393,73	1333559,82	Картометрический метод	2,50	-
624	428386,77	1333532,51	Картометрический метод	2,50	-
625	428383,61	1333520,10	Картометрический метод	2,50	-
626	428383,39	1333516,29	Картометрический метод	2,50	-
627	428383,08	1333511,02	Картометрический метод	2,50	-
628	428382,63	1333503,45	Картометрический метод	2,50	-
629	428384,97	1333497,16	Картометрический метод	2,50	-
630	428387,50	1333494,20	Картометрический метод	2,50	-
631	428469,88	1333472,00	Картометрический метод	2,50	-
632	428472,17	1333471,11	Картометрический метод	2,50	-
633	428485,35	1333466,26	Картометрический метод	2,50	-
634	428487,93	1333465,31	Картометрический метод	2,50	-
635	428493,43	1333463,28	Картометрический метод	2,50	-
636	428498,90	1333461,16	Картометрический метод	2,50	-
637	428523,75	1333448,49	Картометрический метод	2,50	-
638	428526,20	1333447,07	Картометрический метод	2,50	-
639	428551,08	1333432,65	Картометрический метод	2,50	-
640	428554,83	1333430,48	Картометрический метод	2,50	-
641	428577,63	1333416,12	Картометрический метод	2,50	-
642	428590,01	1333408,32	Картометрический метод	2,50	-
643	428600,49	1333401,72	Картометрический метод	2,50	-
644	428613,40	1333393,58	Картометрический метод	2,50	-
645	428618,01	1333390,68	Картометрический метод	2,50	-
646	428622,17	1333388,06	Картометрический метод	2,50	-
647	428665,87	1333360,52	Картометрический метод	2,50	-
648	428666,32	1333360,23	Картометрический метод	2,50	-
649	428683,17	1333349,62	Картометрический метод	2,50	-
650	428712,16	1333331,34	Картометрический метод	2,50	-
651	428712,20	1333331,32	Картометрический метод	2,50	-
652	428718,86	1333323,85	Картометрический метод	2,50	-
653	428720,68	1333320,79	Картометрический метод	2,50	-
654	428722,89	1333313,91	Картометрический метод	2,50	-
655	428723,30	1333312,58	Картометрический метод	2,50	-
656	428725,02	1333302,96	Картометрический метод	2,50	-
657	428728,72	1333294,08	Картометрический метод	2,50	-
658	428733,89	1333286,45	Картометрический метод	2,50	-
659	428733,90	1333286,43	Картометрический метод	2,50	-
660	428743,03	1333278,79	Картометрический метод	2,50	-
661	428768,41	1333262,64	Картометрический метод	2,50	-
662	428769,40	1333262,01	Картометрический метод	2,50	-
663	428775,59	1333258,07	Картометрический метод	2,50	-
664	428780,27	1333256,31	Картометрический метод	2,50	-
665	428783,48	1333255,11	Картометрический метод	2,50	-
666	428831,94	1333239,69	Картометрический метод	2,50	-
667	428841,10	1333236,53	Картометрический метод	2,50	-
668	428841,57	1333236,40	Картометрический метод	2,50	-
669	428842,06	1333236,33	Картометрический метод	2,50	-
670	428842,54	1333236,32	Картометрический метод	2,50	-
671	428873,24	1333237,38	Картометрический метод	2,50	-
672	428873,79	1333237,43	Картометрический метод	2,50	-
673	428874,01	1333237,48	Картометрический метод	2,50	-
674	428892,01	1333241,71	Картометрический метод	2,50	-
675	428892,55	1333241,88	Картометрический метод	2,50	-
676	428893,06	1333242,13	Картометрический метод	2,50	-
677	428893,54	1333242,44	Картометрический метод	2,50	-

Сведения о местоположении границ объекта

678	428921,23	1333263,87	Картометрический метод	2,50	-
679	428959,45	1333281,67	Картометрический метод	2,50	-
680	428959,77	1333281,83	Картометрический метод	2,50	-
681	429013,58	1333312,96	Картометрический метод	2,50	-
682	429076,91	1333341,98	Картометрический метод	2,50	-
683	429077,09	1333342,07	Картометрический метод	2,50	-
684	429125,74	1333367,45	Картометрический метод	2,50	-
685	429230,19	1333419,68	Картометрический метод	2,50	-
686	429289,68	1333438,11	Картометрический метод	2,50	-
687	429289,85	1333438,16	Картометрический метод	2,50	-
688	429296,45	1333440,54	Картометрический метод	2,50	-
689	429323,53	1333450,27	Картометрический метод	2,50	-
690	429343,72	1333455,32	Картометрический метод	2,50	-
691	429374,14	1333450,67	Картометрический метод	2,50	-
692	429374,25	1333450,66	Картометрический метод	2,50	-
693	429402,93	1333447,08	Картометрический метод	2,50	-
694	429413,80	1333439,70	Картометрический метод	2,50	-
695	429419,62	1333428,85	Картометрический метод	2,50	-
696	429424,26	1333412,85	Картометрический метод	2,50	-
697	429430,39	1333391,49	Картометрический метод	2,50	-
698	429444,30	1333342,97	Картометрический метод	2,50	-
699	429448,89	1333326,94	Картометрический метод	2,50	-
700	429451,27	1333318,92	Картометрический метод	2,50	-
701	429454,78	1333299,82	Картометрический метод	2,50	-
702	429454,97	1333299,15	Картометрический метод	2,50	-
703	429458,57	1333289,68	Картометрический метод	2,50	-
704	429458,86	1333289,09	Картометрический метод	2,50	-
705	429458,86	1333289,09	Картометрический метод	2,50	-
706	429459,23	1333288,56	Картометрический метод	2,50	-
707	429459,23	1333288,55	Картометрический метод	2,50	-
708	429459,68	1333288,09	Картометрический метод	2,50	-
709	429459,69	1333288,08	Картометрический метод	2,50	-
710	429460,22	1333287,70	Картометрический метод	2,50	-
711	429460,22	1333287,69	Картометрический метод	2,50	-
712	429460,81	1333287,40	Картометрический метод	2,50	-
713	429461,43	1333287,20	Картометрический метод	2,50	-
714	429481,02	1333282,79	Картометрический метод	2,50	-
715	429481,21	1333282,76	Картометрический метод	2,50	-
716	429481,58	1333282,71	Картометрический метод	2,50	-
717	429492,00	1333281,88	Картометрический метод	2,50	-
718	429492,16	1333281,87	Картометрический метод	2,50	-
719	429546,67	1333279,77	Картометрический метод	2,50	-
720	429595,72	1333278,45	Картометрический метод	2,50	-
721	429650,10	1333277,07	Картометрический метод	2,50	-
722	429722,28	1333275,74	Картометрический метод	2,50	-
723	429722,38	1333275,74	Картометрический метод	2,50	-
724	429769,57	1333276,42	Картометрический метод	2,50	-
725	429769,84	1333276,43	Картометрический метод	2,50	-
726	429790,23	1333278,12	Картометрический метод	2,50	-
727	429834,74	1333281,81	Картометрический метод	2,50	-
728	429870,77	1333284,79	Картометрический метод	2,50	-
729	429917,25	1333288,64	Картометрический метод	2,50	-
730	429964,06	1333292,52	Картометрический метод	2,50	-
731	430020,95	1333297,23	Картометрический метод	2,50	-
732	430070,02	1333301,30	Картометрический метод	2,50	-
733	430112,55	1333304,82	Картометрический метод	2,50	-
734	430181,89	1333310,56	Картометрический метод	2,50	-
735	430182,82	1333310,87	Картометрический метод	2,50	-
736	430218,94	1333319,02	Картометрический метод	2,50	-
737	430286,16	1333319,97	Картометрический метод	2,50	-
738	430322,29	1333319,74	Картометрический метод	2,50	-

Сведения о местоположении границ объекта

739	430341,93	1333310,46	Картометрический метод	2,50	-
740	430365,07	1333296,79	Картометрический метод	2,50	-
741	430365,19	1333296,72	Картометрический метод	2,50	-
742	430447,65	1333252,32	Картометрический метод	2,50	-
743	430543,56	1333194,43	Картометрический метод	2,50	-
744	430627,64	1333142,56	Картометрический метод	2,50	-
745	430631,47	1333136,50	Картометрический метод	2,50	-
746	430634,08	1333129,86	Картометрический метод	2,50	-
747	430635,59	1333120,05	Картометрический метод	2,50	-
748	430636,90	1333109,05	Картометрический метод	2,50	-
749	430637,94	1333098,66	Картометрический метод	2,50	-
750	430638,24	1333082,18	Картометрический метод	2,50	-
751	430642,75	1332818,98	Картометрический метод	2,50	-
752	430641,27	1332783,84	Картометрический метод	2,50	-
753	430641,27	1332783,67	Картометрический метод	2,50	-
754	430641,30	1332783,19	Картометрический метод	2,50	-
755	430643,42	1332765,73	Картометрический метод	2,50	-
756	430643,45	1332765,51	Картометрический метод	2,50	-
757	430643,53	1332765,16	Картометрический метод	2,50	-
758	430703,89	1332543,30	Картометрический метод	2,50	-
759	430699,40	1332541,93	Картометрический метод	2,50	-
760	430562,63	1332503,23	Картометрический метод	2,50	-
761	429511,34	1332167,87	Картометрический метод	2,50	-
762	429441,01	1332141,72	Картометрический метод	2,50	-
763	429406,79	1332128,36	Картометрический метод	2,50	-
764	429361,92	1332102,76	Картометрический метод	2,50	-
765	429216,80	1332026,00	Картометрический метод	2,50	-
766	429065,97	1331897,25	Картометрический метод	2,50	-
767	429054,41	1331883,67	Картометрический метод	2,50	-
768	428817,63	1332046,74	Картометрический метод	2,50	-
769	428621,49	1332254,92	Картометрический метод	2,50	-
770	428555,18	1332318,05	Картометрический метод	2,50	-
771	428419,83	1332408,75	Картометрический метод	2,50	-
772	428183,47	1332720,73	Картометрический метод	2,50	-
773	427880,02	1333120,33	Картометрический метод	2,50	-
774	427760,13	1333311,21	Картометрический метод	2,50	-
775	427673,30	1333532,32	Картометрический метод	2,50	-
776	427640,32	1333696,39	Картометрический метод	2,50	-
777	427659,84	1333341,22	Картометрический метод	2,50	-
778	427726,45	1333196,47	Картометрический метод	2,50	-
779	427840,10	1333041,18	Картометрический метод	2,50	-
780	427909,65	1332957,76	Картометрический метод	2,50	-
781	427999,57	1332838,71	Картометрический метод	2,50	-
782	428239,50	1332531,21	Картометрический метод	2,50	-
783	428320,69	1332420,71	Картометрический метод	2,50	-
784	428405,60	1332322,20	Картометрический метод	2,50	-
785	428462,21	1332256,34	Картометрический метод	2,50	-
786	428523,71	1332198,10	Картометрический метод	2,50	-
787	428628,75	1332076,18	Картометрический метод	2,50	-
788	428760,47	1331975,49	Картометрический метод	2,50	-
789	428885,11	1331889,50	Картометрический метод	2,50	-
790	428995,84	1331819,60	Картометрический метод	2,50	-
791	429016,28	1331806,77	Картометрический метод	2,50	-
792	429029,88	1331801,33	Картометрический метод	2,50	-
793	429154,80	1331748,37	Картометрический метод	2,50	-
794	429362,42	1331671,48	Картометрический метод	2,50	-
795	429502,54	1331630,21	Картометрический метод	2,50	-
796	429614,65	1331597,19	Картометрический метод	2,50	-
797	429746,63	1331578,61	Картометрический метод	2,50	-
798	430404,11	1331528,07	Картометрический метод	2,50	-
799	430619,83	1331511,49	Картометрический метод	2,50	-

Сведения о местоположении границ объекта

800	432139,40	1331403,44	Картометрический метод	2,50	-
801	432159,42	1331402,01	Картометрический метод	2,50	-
802	432333,53	1331389,57	Картометрический метод	2,50	-
1	432929,51	1331343,06	Картометрический метод	2,50	-
803	428727,57	1333324,97	Картометрический метод	2,50	-
804	428730,15	1333332,22	Картометрический метод	2,50	-
805	428755,26	1333376,05	Картометрический метод	2,50	-
806	428758,78	1333377,59	Картометрический метод	2,50	-
807	428785,00	1333425,31	Картометрический метод	2,50	-
808	428767,79	1333436,36	Картометрический метод	2,50	-
809	428752,95	1333445,61	Картометрический метод	2,50	-
810	428737,19	1333454,60	Картометрический метод	2,50	-
811	428721,10	1333463,77	Картометрический метод	2,50	-
812	428704,22	1333473,39	Картометрический метод	2,50	-
813	428693,42	1333479,55	Картометрический метод	2,50	-
814	428691,65	1333476,84	Картометрический метод	2,50	-
815	428673,87	1333489,16	Картометрический метод	2,50	-
816	428663,06	1333500,57	Картометрический метод	2,50	-
817	428639,78	1333516,80	Картометрический метод	2,50	-
818	428621,46	1333528,77	Картометрический метод	2,50	-
819	428621,01	1333527,94	Картометрический метод	2,50	-
820	428605,05	1333537,99	Картометрический метод	2,50	-
821	428596,29	1333554,65	Картометрический метод	2,50	-
822	428580,53	1333565,74	Картометрический метод	2,50	-
823	428576,27	1333559,70	Картометрический метод	2,50	-
824	428560,96	1333563,73	Картометрический метод	2,50	-
825	428523,79	1333590,07	Картометрический метод	2,50	-
826	428526,14	1333595,24	Картометрический метод	2,50	-
827	428495,03	1333616,11	Картометрический метод	2,50	-
828	428490,77	1333618,89	Картометрический метод	2,50	-
829	428496,88	1333633,66	Картометрический метод	2,50	-
830	428459,52	1333661,59	Картометрический метод	2,50	-
831	428442,37	1333671,91	Картометрический метод	2,50	-
832	428428,07	1333637,36	Картометрический метод	2,50	-
833	428417,90	1333606,94	Картометрический метод	2,50	-
834	428406,06	1333573,04	Картометрический метод	2,50	-
835	428398,19	1333546,20	Картометрический метод	2,50	-
836	428395,25	1333533,49	Картометрический метод	2,50	-
837	428391,31	1333514,62	Картометрический метод	2,50	-
838	428390,95	1333505,43	Картометрический метод	2,50	-
839	428394,11	1333500,55	Картометрический метод	2,50	-
840	428403,53	1333497,47	Картометрический метод	2,50	-
841	428421,95	1333493,49	Картометрический метод	2,50	-
842	428424,38	1333492,86	Картометрический метод	2,50	-
843	428439,92	1333488,79	Картометрический метод	2,50	-
844	428446,89	1333486,99	Картометрический метод	2,50	-
845	428472,95	1333478,17	Картометрический метод	2,50	-
846	428499,32	1333469,26	Картометрический метод	2,50	-
847	428520,48	1333461,08	Картометрический метод	2,50	-
848	428533,19	1333453,66	Картометрический метод	2,50	-
849	428533,42	1333453,52	Картометрический метод	2,50	-
850	428544,53	1333445,98	Картометрический метод	2,50	-
851	428562,45	1333435,51	Картометрический метод	2,50	-
852	428562,54	1333435,46	Картометрический метод	2,50	-
853	428582,97	1333422,78	Картометрический метод	2,50	-
854	428607,60	1333407,77	Картометрический метод	2,50	-
855	428621,63	1333397,93	Картометрический метод	2,50	-
856	428637,93	1333384,95	Картометрический метод	2,50	-
857	428655,41	1333375,49	Картометрический метод	2,50	-
858	428672,87	1333366,04	Картометрический метод	2,50	-

Сведения о местоположении границ объекта

859	428690,34	1333356,58	Картометрический метод	2,50	-
860	428707,80	1333347,12	Картометрический метод	2,50	-
861	428717,38	1333340,73	Картометрический метод	2,50	-
862	428717,44	1333340,67	Картометрический метод	2,50	-
863	428723,02	1333334,82	Картометрический метод	2,50	-
803	428727,57	1333324,97	Картометрический метод	2,50	-
864	428794,22	1333261,16	Картометрический метод	2,50	-
865	428801,00	1333271,70	Картометрический метод	2,50	-
866	428801,26	1333272,04	Картометрический метод	2,50	-
867	428801,58	1333272,32	Картометрический метод	2,50	-
868	428801,95	1333272,55	Картометрический метод	2,50	-
869	428825,81	1333284,81	Картометрический метод	2,50	-
870	428851,48	1333297,97	Картометрический метод	2,50	-
871	428851,77	1333298,09	Картометрический метод	2,50	-
872	428852,02	1333298,17	Картометрический метод	2,50	-
873	428865,08	1333301,39	Картометрический метод	2,50	-
874	428865,13	1333301,41	Картометрический метод	2,50	-
875	428865,17	1333301,42	Картометрический метод	2,50	-
876	428865,20	1333301,44	Картометрический метод	2,50	-
877	428876,42	1333309,46	Картометрический метод	2,50	-
878	428876,46	1333309,49	Картометрический метод	2,50	-
879	428876,49	1333309,53	Картометрический метод	2,50	-
880	428889,59	1333330,09	Картометрический метод	2,50	-
881	428889,70	1333330,24	Картометрический метод	2,50	-
882	428903,99	1333349,42	Картометрический метод	2,50	-
883	428904,01	1333349,46	Картометрический метод	2,50	-
884	428923,88	1333379,56	Картометрический метод	2,50	-
885	428924,05	1333379,80	Картометрический метод	2,50	-
886	428930,49	1333387,34	Картометрический метод	2,50	-
887	428939,83	1333398,29	Картометрический метод	2,50	-
888	428956,68	1333418,39	Картометрический метод	2,50	-
889	428956,71	1333418,43	Картометрический метод	2,50	-
890	428963,65	1333426,43	Картометрический метод	2,50	-
891	428963,82	1333426,60	Картометрический метод	2,50	-
892	428971,91	1333434,30	Картометрический метод	2,50	-
893	428971,94	1333434,33	Картометрический метод	2,50	-
894	428971,97	1333434,37	Картометрический метод	2,50	-
895	428982,03	1333447,80	Картометрический метод	2,50	-
896	428994,94	1333465,03	Картометрический метод	2,50	-
897	429007,14	1333483,03	Картометрический метод	2,50	-
898	429007,29	1333483,24	Картометрический метод	2,50	-
899	429007,41	1333483,37	Картометрический метод	2,50	-
900	429022,37	1333498,87	Картометрический метод	2,50	-
901	429022,42	1333498,91	Картометрический метод	2,50	-
902	429035,75	1333512,00	Картометрический метод	2,50	-
903	429035,79	1333512,04	Картометрический метод	2,50	-
904	429047,63	1333526,63	Картометрический метод	2,50	-
905	429047,63	1333526,63	Картометрический метод	2,50	-
906	429036,24	1333536,30	Картометрический метод	2,50	-
907	429036,16	1333536,37	Картометрический метод	2,50	-
908	429036,07	1333536,46	Картометрический метод	2,50	-
909	429015,37	1333557,15	Картометрический метод	2,50	-
910	428984,41	1333585,92	Картометрический метод	2,50	-
911	428984,35	1333585,98	Картометрический метод	2,50	-
912	428984,30	1333586,03	Картометрический метод	2,50	-
913	428984,23	1333586,10	Картометрический метод	2,50	-
914	428971,75	1333599,12	Картометрический метод	2,50	-
915	428971,73	1333599,13	Картометрический метод	2,50	-
916	428971,66	1333599,20	Картометрический метод	2,50	-
917	428966,97	1333600,79	Картометрический метод	2,50	-

Сведения о местоположении границ объекта

918	428964,40	1333605,30	Картометрический метод	2,50	-
919	428954,24	1333614,81	Картометрический метод	2,50	-
920	428950,46	1333618,35	Картометрический метод	2,50	-
921	428943,23	1333627,25	Картометрический метод	2,50	-
922	428937,09	1333633,54	Картометрический метод	2,50	-
923	428914,54	1333656,82	Картометрический метод	2,50	-
924	428914,52	1333656,82	Картометрический метод	2,50	-
925	428914,45	1333656,90	Картометрический метод	2,50	-
926	428908,09	1333658,85	Картометрический метод	2,50	-
927	428892,30	1333670,17	Картометрический метод	2,50	-
928	428838,25	1333708,69	Картометрический метод	2,50	-
929	428823,91	1333719,84	Картометрический метод	2,50	-
930	428813,53	1333724,74	Картометрический метод	2,50	-
931	428804,40	1333731,26	Картометрический метод	2,50	-
932	428788,56	1333745,73	Картометрический метод	2,50	-
933	428788,47	1333745,81	Картометрический метод	2,50	-
934	428775,67	1333755,06	Картометрический метод	2,50	-
935	428758,69	1333769,19	Картометрический метод	2,50	-
936	428743,66	1333780,54	Картометрический метод	2,50	-
937	428729,36	1333790,86	Картометрический метод	2,50	-
938	428721,79	1333798,05	Картометрический метод	2,50	-
939	428721,70	1333798,13	Картометрический метод	2,50	-
940	428719,40	1333798,04	Картометрический метод	2,50	-
941	428716,54	1333800,03	Картометрический метод	2,50	-
942	428700,17	1333815,44	Картометрический метод	2,50	-
943	428700,08	1333815,52	Картометрический метод	2,50	-
944	428693,16	1333821,86	Картометрический метод	2,50	-
945	428693,07	1333821,94	Картометрический метод	2,50	-
946	428682,88	1333828,44	Картометрический метод	2,50	-
947	428663,56	1333840,76	Картометрический метод	2,50	-
948	428655,36	1333846,62	Картометрический метод	2,50	-
949	428655,17	1333848,19	Картометрический метод	2,50	-
950	428655,08	1333848,24	Картометрический метод	2,50	-
951	428655,08	1333848,27	Картометрический метод	2,50	-
952	428646,92	1333853,43	Картометрический метод	2,50	-
953	428638,45	1333858,26	Картометрический метод	2,50	-
954	428627,91	1333863,39	Картометрический метод	2,50	-
955	428618,76	1333869,89	Картометрический метод	2,50	-
956	428558,15	1333905,62	Картометрический метод	2,50	-
957	428542,71	1333915,86	Картометрический метод	2,50	-
958	428541,88	1333914,39	Картометрический метод	2,50	-
959	428528,35	1333924,52	Картометрический метод	2,50	-
960	428523,00	1333928,83	Картометрический метод	2,50	-
961	428507,30	1333940,42	Картометрический метод	2,50	-
962	428487,77	1333954,33	Картометрический метод	2,50	-
963	428480,93	1333958,58	Картометрический метод	2,50	-
964	428480,92	1333958,56	Картометрический метод	2,50	-
965	428481,02	1333958,50	Картометрический метод	2,50	-
966	428475,74	1333945,92	Картометрический метод	2,50	-
967	428468,20	1333923,71	Картометрический метод	2,50	-
968	428463,59	1333907,36	Картометрический метод	2,50	-
969	428455,83	1333876,54	Картометрический метод	2,50	-
970	428448,95	1333833,10	Картометрический метод	2,50	-
971	428451,11	1333815,13	Картометрический метод	2,50	-
972	428454,17	1333806,57	Картометрический метод	2,50	-
973	428455,87	1333790,45	Картометрический метод	2,50	-
974	428459,68	1333745,96	Картометрический метод	2,50	-
975	428459,70	1333745,62	Картометрический метод	2,50	-
976	428459,69	1333745,36	Картометрический метод	2,50	-
977	428458,45	1333726,25	Картометрический метод	2,50	-
978	428458,39	1333725,81	Картометрический метод	2,50	-

Сведения о местоположении границ объекта

979	428458,29	1333725,38	Картометрический метод	2,50	-
980	428447,90	1333689,88	Картометрический метод	2,50	-
981	428444,31	1333677,96	Картометрический метод	2,50	-
982	428457,00	1333669,94	Картометрический метод	2,50	-
983	428459,79	1333666,45	Картометрический метод	2,50	-
984	428465,88	1333662,50	Картометрический метод	2,50	-
985	428482,88	1333650,37	Картометрический метод	2,50	-
986	428501,79	1333636,80	Картометрический метод	2,50	-
987	428506,03	1333632,32	Картометрический метод	2,50	-
988	428522,60	1333619,63	Картометрический метод	2,50	-
989	428542,19	1333605,28	Картометрический метод	2,50	-
990	428563,23	1333590,50	Картометрический метод	2,50	-
991	428582,31	1333574,72	Картометрический метод	2,50	-
992	428583,09	1333575,59	Картометрический метод	2,50	-
993	428595,34	1333566,68	Картометрический метод	2,50	-
994	428610,32	1333562,39	Картометрический метод	2,50	-
995	428622,45	1333551,52	Картометрический метод	2,50	-
996	428638,50	1333540,74	Картометрический метод	2,50	-
997	428635,77	1333536,24	Картометрический метод	2,50	-
998	428655,03	1333524,95	Картометрический метод	2,50	-
999	428665,76	1333515,42	Картометрический метод	2,50	-
1000	428671,41	1333511,20	Картометрический метод	2,50	-
1001	428677,36	1333504,94	Картометрический метод	2,50	-
1002	428697,58	1333491,68	Картометрический метод	2,50	-
1003	428719,45	1333476,10	Картометрический метод	2,50	-
1004	428723,83	1333473,82	Картометрический метод	2,50	-
1005	428741,69	1333462,20	Картометрический метод	2,50	-
1006	428800,64	1333431,87	Картометрический метод	2,50	-
1007	428787,52	1333408,24	Картометрический метод	2,50	-
1008	428776,65	1333390,90	Картометрический метод	2,50	-
1009	428768,57	1333369,15	Картометрический метод	2,50	-
1010	428757,78	1333349,54	Картометрический метод	2,50	-
1011	428743,97	1333329,46	Картометрический метод	2,50	-
1012	428733,91	1333308,39	Картометрический метод	2,50	-
1013	428732,04	1333307,29	Картометрический метод	2,50	-
1014	428732,07	1333307,18	Картометрический метод	2,50	-
1015	428732,22	1333305,97	Картометрический метод	2,50	-
1016	428734,66	1333299,67	Картометрический метод	2,50	-
1017	428738,63	1333292,29	Картометрический метод	2,50	-
1018	428738,64	1333292,28	Картометрический метод	2,50	-
1019	428743,93	1333287,68	Картометрический метод	2,50	-
1020	428760,34	1333276,58	Картометрический метод	2,50	-
1021	428769,68	1333270,77	Картометрический метод	2,50	-
1022	428786,57	1333263,80	Картометрический метод	2,50	-
864	428794,22	1333261,16	Картометрический метод	2,50	-
1023	429414,21	1333449,11	Картометрический метод	2,50	-
1024	429413,61	1333467,57	Картометрический метод	2,50	-
1025	429413,61	1333467,66	Картометрический метод	2,50	-
1026	429413,63	1333467,96	Картометрический метод	2,50	-
1027	429418,12	1333505,27	Картометрический метод	2,50	-
1028	429423,94	1333552,03	Картометрический метод	2,50	-
1029	429425,50	1333575,68	Картометрический метод	2,50	-
1030	429423,41	1333585,15	Картометрический метод	2,50	-
1031	429410,85	1333595,08	Картометрический метод	2,50	-
1032	429410,80	1333595,12	Картометрический метод	2,50	-
1033	429410,62	1333595,29	Картометрический метод	2,50	-
1034	429394,63	1333611,59	Картометрический метод	2,50	-
1035	429380,04	1333620,75	Картометрический метод	2,50	-
1036	429362,74	1333629,87	Картометрический метод	2,50	-
1037	429344,63	1333637,90	Картометрический метод	2,50	-

Сведения о местоположении границ объекта

1038	429329,62	1333643,43	Картометрический метод	2,50	-
1039	429329,24	1333643,61	Картометрический метод	2,50	-
1040	429328,88	1333643,87	Картометрический метод	2,50	-
1041	429321,45	1333650,19	Картометрический метод	2,50	-
1042	429309,74	1333659,36	Картометрический метод	2,50	-
1043	429309,67	1333659,42	Картометрический метод	2,50	-
1044	429309,53	1333659,55	Картометрический метод	2,50	-
1045	429291,99	1333676,83	Картометрический метод	2,50	-
1046	429232,45	1333709,97	Картометрический метод	2,50	-
1047	429228,32	1333713,12	Картометрический метод	2,50	-
1048	429223,10	1333718,22	Картометрический метод	2,50	-
1049	429221,43	1333719,39	Картометрический метод	2,50	-
1050	429214,63	1333721,14	Картометрический метод	2,50	-
1051	429214,53	1333721,17	Картометрический метод	2,50	-
1052	429206,06	1333723,71	Картометрический метод	2,50	-
1053	429205,71	1333723,84	Картометрический метод	2,50	-
1054	429205,38	1333724,03	Картометрический метод	2,50	-
1055	429205,09	1333724,26	Картометрический метод	2,50	-
1056	429188,84	1333739,23	Картометрический метод	2,50	-
1057	429188,62	1333739,46	Картометрический метод	2,50	-
1058	429188,38	1333739,81	Картометрический метод	2,50	-
1059	429165,47	1333779,24	Картометрический метод	2,50	-
1060	429151,26	1333803,39	Картометрический метод	2,50	-
1061	429143,14	1333804,57	Картометрический метод	2,50	-
1062	429137,20	1333801,14	Картометрический метод	2,50	-
1063	429116,62	1333784,10	Картометрический метод	2,50	-
1064	429087,55	1333758,47	Картометрический метод	2,50	-
1065	429087,48	1333758,41	Картометрический метод	2,50	-
1066	429068,85	1333743,35	Картометрический метод	2,50	-
1067	429057,17	1333733,08	Картометрический метод	2,50	-
1068	429052,48	1333724,83	Картометрический метод	2,50	-
1069	429052,25	1333724,51	Картометрический метод	2,50	-
1070	429051,98	1333724,22	Картометрический метод	2,50	-
1071	429051,66	1333723,98	Картометрический метод	2,50	-
1072	429051,31	1333723,79	Картометрический метод	2,50	-
1073	429050,94	1333723,66	Картометрический метод	2,50	-
1074	429050,55	1333723,59	Картометрический метод	2,50	-
1075	429050,15	1333723,58	Картометрический метод	2,50	-
1076	429049,76	1333723,64	Картометрический метод	2,50	-
1077	429042,87	1333725,19	Картометрический метод	2,50	-
1078	429042,47	1333725,31	Картометрический метод	2,50	-
1079	429042,10	1333725,50	Картометрический метод	2,50	-
1080	429041,76	1333725,75	Картометрический метод	2,50	-
1081	429018,97	1333745,82	Картометрический метод	2,50	-
1082	429018,70	1333746,08	Картометрический метод	2,50	-
1083	429018,51	1333746,35	Картометрический метод	2,50	-
1084	428994,89	1333783,56	Картометрический метод	2,50	-
1085	428979,03	1333807,57	Картометрический метод	2,50	-
1086	428978,95	1333807,70	Картометрический метод	2,50	-
1087	428978,84	1333807,92	Картометрический метод	2,50	-
1088	428966,67	1333834,84	Картометрический метод	2,50	-
1089	428966,54	1333835,18	Картометрический метод	2,50	-
1090	428966,47	1333835,54	Картометрический метод	2,50	-
1091	428964,16	1333852,96	Картометрический метод	2,50	-
1092	428959,72	1333863,26	Картометрический метод	2,50	-
1093	428951,23	1333875,53	Картометрический метод	2,50	-
1094	428943,93	1333880,71	Картометрический метод	2,50	-
1095	428916,14	1333901,05	Картометрический метод	2,50	-
1096	428916,05	1333901,12	Картометрический метод	2,50	-
1097	428888,14	1333923,54	Картометрический метод	2,50	-
1098	428887,81	1333923,87	Картометрический метод	2,50	-

Сведения о местоположении границ объекта

1099	428887,71	1333924,00	Картометрический метод	2,50	-
1100	428873,74	1333943,09	Картометрический метод	2,50	-
1101	428861,26	1333959,78	Картометрический метод	2,50	-
1102	428849,66	1333974,56	Картометрический метод	2,50	-
1103	428849,46	1333974,85	Картометрический метод	2,50	-
1104	428849,39	1333974,98	Картометрический метод	2,50	-
1105	428840,88	1333991,99	Картометрический метод	2,50	-
1106	428833,92	1334000,50	Картометрический метод	2,50	-
1107	428826,66	1334006,72	Картометрический метод	2,50	-
1108	428816,23	1334010,55	Картометрический метод	2,50	-
1109	428798,39	1334016,31	Картометрический метод	2,50	-
1110	428798,07	1334016,44	Картометрический метод	2,50	-
1111	428797,78	1334016,60	Картометрический метод	2,50	-
1112	428779,34	1334028,78	Картометрический метод	2,50	-
1113	428779,24	1334028,85	Картометрический метод	2,50	-
1114	428765,75	1334038,69	Картометрический метод	2,50	-
1115	428765,61	1334038,80	Картометрический метод	2,50	-
1116	428749,07	1334053,07	Картометрический метод	2,50	-
1117	428729,89	1334069,86	Картометрический метод	2,50	-
1118	428713,63	1334080,37	Картометрический метод	2,50	-
1119	428703,69	1334084,17	Картометрический метод	2,50	-
1120	428703,33	1334084,34	Картометрический метод	2,50	-
1121	428703,22	1334084,40	Картометрический метод	2,50	-
1122	428668,71	1334106,71	Картометрический метод	2,50	-
1123	428648,51	1334114,31	Картометрический метод	2,50	-
1124	428641,88	1334114,08	Картометрический метод	2,50	-
1125	428588,26	1334100,62	Картометрический метод	2,50	-
1126	428569,46	1334096,14	Картометрический метод	2,50	-
1127	428561,54	1334088,75	Картометрический метод	2,50	-
1128	428548,56	1334070,84	Картометрический метод	2,50	-
1129	428526,24	1334040,28	Картометрический метод	2,50	-
1130	428508,96	1334015,51	Картометрический метод	2,50	-
1131	428495,07	1333991,63	Картометрический метод	2,50	-
1132	428487,62	1333977,04	Картометрический метод	2,50	-
1133	428483,59	1333968,14	Картометрический метод	2,50	-
1134	428483,59	1333968,12	Картометрический метод	2,50	-
1135	428495,37	1333960,71	Картометрический метод	2,50	-
1136	428495,56	1333960,58	Картометрический метод	2,50	-
1137	428505,82	1333952,70	Картометрический метод	2,50	-
1138	428511,51	1333948,46	Картометрический метод	2,50	-
1139	428521,83	1333940,59	Картометрический метод	2,50	-
1140	428521,92	1333940,52	Картометрический метод	2,50	-
1141	428521,97	1333940,48	Картометрический метод	2,50	-
1142	428527,01	1333935,57	Картометрический метод	2,50	-
1143	428527,05	1333935,54	Картометрический метод	2,50	-
1144	428527,09	1333935,49	Картометрический метод	2,50	-
1145	428527,13	1333935,46	Картометрический метод	2,50	-
1146	428533,07	1333930,79	Картометрический метод	2,50	-
1147	428545,57	1333921,42	Картометрический метод	2,50	-
1148	428545,60	1333921,39	Картометрический метод	2,50	-
1149	428554,24	1333915,68	Картометрический метод	2,50	-
1150	428561,17	1333911,11	Картометрический метод	2,50	-
1151	428628,94	1333873,28	Картометрический метод	2,50	-
1152	428629,01	1333873,23	Картометрический метод	2,50	-
1153	428633,04	1333870,77	Картометрический метод	2,50	-
1154	428641,87	1333865,78	Картометрический метод	2,50	-
1155	428642,03	1333865,67	Картометрический метод	2,50	-
1156	428667,92	1333848,10	Картометрический метод	2,50	-
1157	428677,04	1333842,57	Картометрический метод	2,50	-
1158	428687,99	1333835,93	Картометрический метод	2,50	-
1159	428688,23	1333835,76	Картометрический метод	2,50	-

Сведения о местоположении границ объекта

1160	428693,60	1333831,59	Картометрический метод	2,50	-
1161	428706,31	1333822,31	Картометрический метод	2,50	-
1162	428722,10	1333810,30	Картометрический метод	2,50	-
1163	428733,61	1333801,49	Картометрический метод	2,50	-
1164	428733,69	1333801,42	Картометрический метод	2,50	-
1165	428733,77	1333801,36	Картометрический метод	2,50	-
1166	428746,88	1333789,47	Картометрический метод	2,50	-
1167	428746,96	1333789,39	Картометрический метод	2,50	-
1168	428747,00	1333789,36	Картометрический метод	2,50	-
1169	428747,04	1333789,33	Картометрический метод	2,50	-
1170	428761,16	1333779,63	Картометрический метод	2,50	-
1171	428764,73	1333777,18	Картометрический метод	2,50	-
1172	428764,86	1333777,08	Картометрический метод	2,50	-
1173	428773,63	1333770,14	Картометрический метод	2,50	-
1174	428783,07	1333762,65	Картометрический метод	2,50	-
1175	428783,13	1333762,60	Картометрический метод	2,50	-
1176	428783,17	1333762,57	Картометрический метод	2,50	-
1177	428788,04	1333757,86	Картометрический метод	2,50	-
1178	428788,08	1333757,83	Картометрический метод	2,50	-
1179	428788,13	1333757,78	Картометрический метод	2,50	-
1180	428788,16	1333757,75	Картометрический метод	2,50	-
1181	428793,13	1333753,75	Картометрический метод	2,50	-
1182	428793,19	1333753,70	Картометрический метод	2,50	-
1183	428809,89	1333739,02	Картометрический метод	2,50	-
1184	428816,62	1333733,91	Картометрический метод	2,50	-
1185	428827,86	1333725,68	Картометрический метод	2,50	-
1186	428827,93	1333725,62	Картометрический метод	2,50	-
1187	428843,86	1333713,08	Картометрический метод	2,50	-
1188	428896,44	1333675,39	Картометрический метод	2,50	-
1189	428904,58	1333669,59	Картометрический метод	2,50	-
1190	428917,31	1333660,98	Картометрический метод	2,50	-
1191	428917,35	1333660,96	Картометрический метод	2,50	-
1192	428925,24	1333656,90	Картометрический метод	2,50	-
1193	428925,56	1333656,71	Картометрический метод	2,50	-
1194	428925,80	1333656,51	Картометрический метод	2,50	-
1195	428942,49	1333640,23	Картометрический метод	2,50	-
1196	428942,57	1333640,15	Картометрический метод	2,50	-
1197	428955,62	1333626,29	Картометрический метод	2,50	-
1198	428955,86	1333625,99	Картометрический метод	2,50	-
1199	428956,05	1333625,65	Картометрический метод	2,50	-
1200	428956,19	1333625,29	Картометрический метод	2,50	-
1201	428956,27	1333624,91	Картометрический метод	2,50	-
1202	428956,29	1333624,52	Картометрический метод	2,50	-
1203	428956,25	1333624,14	Картометрический метод	2,50	-
1204	428956,15	1333623,76	Картометрический метод	2,50	-
1205	428956,00	1333623,41	Картометрический метод	2,50	-
1206	428955,79	1333623,08	Картометрический метод	2,50	-
1207	428955,75	1333623,01	Картометрический метод	2,50	-
1208	428955,79	1333622,97	Картометрический метод	2,50	-
1209	428987,74	1333589,66	Картометрический метод	2,50	-
1210	428987,83	1333589,57	Картометрический метод	2,50	-
1211	429018,72	1333560,87	Картометрический метод	2,50	-
1212	429018,78	1333560,80	Картометрический метод	2,50	-
1213	429039,48	1333540,11	Картометрический метод	2,50	-
1214	429039,52	1333540,07	Картометрический метод	2,50	-
1215	429039,55	1333540,05	Картометрический метод	2,50	-
1216	429039,57	1333540,03	Картометрический метод	2,50	-
1217	429039,61	1333539,99	Картометрический метод	2,50	-
1218	429050,78	1333530,51	Картометрический метод	2,50	-
1219	429055,48	1333536,30	Картометрический метод	2,50	-
1220	429055,49	1333536,31	Картометрический метод	2,50	-

Сведения о местоположении границ объекта

1221	429058,37	1333533,95	Картометрический метод	2,50	-
1222	429059,36	1333533,15	Картометрический метод	2,50	-
1223	429039,64	1333508,86	Картометрический метод	2,50	-
1224	429039,61	1333508,82	Картометрический метод	2,50	-
1225	429039,51	1333508,70	Картометрический метод	2,50	-
1226	429039,41	1333508,59	Картометрический метод	2,50	-
1227	429039,31	1333508,49	Картометрический метод	2,50	-
1228	429039,26	1333508,44	Картометрический метод	2,50	-
1229	429026,61	1333496,03	Картометрический метод	2,50	-
1230	429024,78	1333493,79	Картометрический метод	2,50	-
1231	429012,85	1333479,21	Картометрический метод	2,50	-
1232	428998,44	1333460,62	Картометрический метод	2,50	-
1233	428986,18	1333444,73	Картометрический метод	2,50	-
1234	428977,09	1333430,69	Картометрический метод	2,50	-
1235	428954,30	1333404,40	Картометрический метод	2,50	-
1236	428944,35	1333393,96	Картометрический метод	2,50	-
1237	428938,77	1333386,04	Картометрический метод	2,50	-
1238	428933,77	1333378,95	Картометрический метод	2,50	-
1239	428910,73	1333347,13	Картометрический метод	2,50	-
1240	428897,95	1333331,15	Картометрический метод	2,50	-
1241	428880,68	1333306,80	Картометрический метод	2,50	-
1242	428880,40	1333306,41	Картометрический метод	2,50	-
1243	428880,32	1333306,31	Картометрический метод	2,50	-
1244	428880,23	1333306,20	Картометрический метод	2,50	-
1245	428880,13	1333306,10	Картометрический метод	2,50	-
1246	428880,04	1333306,00	Картометрический метод	2,50	-
1247	428879,94	1333305,90	Картометрический метод	2,50	-
1248	428879,84	1333305,81	Картометрический метод	2,50	-
1249	428879,74	1333305,72	Картометрический метод	2,50	-
1250	428879,63	1333305,63	Картометрический метод	2,50	-
1251	428879,53	1333305,54	Картометрический метод	2,50	-
1252	428879,42	1333305,46	Картометрический метод	2,50	-
1253	428879,37	1333305,42	Картометрический метод	2,50	-
1254	428868,05	1333297,34	Картометрический метод	2,50	-
1255	428867,99	1333297,30	Картометрический метод	2,50	-
1256	428867,88	1333297,23	Картометрический метод	2,50	-
1257	428867,76	1333297,16	Картометрический метод	2,50	-
1258	428867,63	1333297,08	Картометрический метод	2,50	-
1259	428867,53	1333297,02	Картометрический метод	2,50	-
1260	428867,41	1333296,96	Картометрический метод	2,50	-
1261	428867,29	1333296,90	Картометрический метод	2,50	-
1262	428867,17	1333296,84	Картометрический метод	2,50	-
1263	428867,04	1333296,79	Картометрический метод	2,50	-
1264	428866,92	1333296,74	Картометрический метод	2,50	-
1265	428866,85	1333296,71	Картометрический метод	2,50	-
1266	428866,79	1333296,69	Картометрический метод	2,50	-
1267	428866,66	1333296,65	Картометрический метод	2,50	-
1268	428866,54	1333296,61	Картометрический метод	2,50	-
1269	428866,40	1333296,57	Картометрический метод	2,50	-
1270	428866,34	1333296,56	Картометрический метод	2,50	-
1271	428853,50	1333293,39	Картометрический метод	2,50	-
1272	428828,09	1333280,36	Картометрический метод	2,50	-
1273	428804,82	1333268,40	Картометрический метод	2,50	-
1274	428799,01	1333259,56	Картометрический метод	2,50	-
1275	428842,92	1333244,42	Картометрический метод	2,50	-
1276	428872,48	1333245,44	Картометрический метод	2,50	-
1277	428889,24	1333249,38	Картометрический метод	2,50	-
1278	428916,60	1333270,55	Картометрический метод	2,50	-
1279	428917,05	1333270,85	Картометрический метод	2,50	-
1280	428917,36	1333271,01	Картометрический метод	2,50	-
1281	428955,83	1333288,93	Картометрический метод	2,50	-

Сведения о местоположении границ объекта

1282	429009,65	1333320,06	Картометрический метод	2,50	-
1283	429009,99	1333320,23	Картометрический метод	2,50	-
1284	429073,39	1333349,29	Картометрический метод	2,50	-
1285	429122,02	1333374,66	Картометрический метод	2,50	-
1286	429226,82	1333427,06	Картометрический метод	2,50	-
1287	429227,24	1333427,25	Картометрический метод	2,50	-
1288	429227,43	1333427,31	Картометрический метод	2,50	-
1289	429287,14	1333445,80	Картометрический метод	2,50	-
1290	429320,92	1333457,94	Картометрический метод	2,50	-
1291	429321,30	1333458,06	Картометрический метод	2,50	-
1292	429342,47	1333463,35	Картометрический метод	2,50	-
1293	429342,99	1333463,45	Картометрический метод	2,50	-
1294	429343,52	1333463,47	Картометрический метод	2,50	-
1295	429344,04	1333463,43	Картометрический метод	2,50	-
1296	429375,21	1333458,67	Картометрический метод	2,50	-
1297	429404,79	1333454,97	Картометрический метод	2,50	-
1298	429405,41	1333454,85	Картометрический метод	2,50	-
1299	429406,00	1333454,62	Картометрический метод	2,50	-
1300	429406,54	1333454,31	Картометрический метод	2,50	-
1023	429414,21	1333449,11	Картометрический метод	2,50	-
1301	429916,17	1333296,58	Картометрический метод	2,50	-
1302	429912,60	1333315,35	Картометрический метод	2,50	-
1303	429912,59	1333315,39	Картометрический метод	2,50	-
1304	429910,73	1333320,49	Картометрический метод	2,50	-
1305	429910,72	1333320,53	Картометрический метод	2,50	-
1306	429907,05	1333327,62	Картометрический метод	2,50	-
1307	429907,03	1333327,65	Картометрический метод	2,50	-
1308	429903,72	1333331,43	Картометрический метод	2,50	-
1309	429903,69	1333331,47	Картометрический метод	2,50	-
1310	429903,65	1333331,50	Картометрический метод	2,50	-
1311	429892,29	1333339,34	Картометрический метод	2,50	-
1312	429892,24	1333339,38	Картометрический метод	2,50	-
1313	429892,19	1333339,40	Картометрический метод	2,50	-
1314	429846,55	1333357,70	Картометрический метод	2,50	-
1315	429846,27	1333357,84	Картометрический метод	2,50	-
1316	429829,33	1333367,21	Картометрический метод	2,50	-
1317	429829,05	1333367,39	Картометрический метод	2,50	-
1318	429825,32	1333370,21	Картометрический метод	2,50	-
1319	429825,07	1333370,42	Картометрический метод	2,50	-
1320	429824,86	1333370,66	Картометрический метод	2,50	-
1321	429824,67	1333370,93	Картометрический метод	2,50	-
1322	429822,17	1333375,13	Картометрический метод	2,50	-
1323	429821,98	1333375,54	Картометрический метод	2,50	-
1324	429821,93	1333375,70	Картометрический метод	2,50	-
1325	429818,03	1333389,27	Картометрический метод	2,50	-
1326	429818,01	1333389,30	Картометрический метод	2,50	-
1327	429817,98	1333389,33	Картометрический метод	2,50	-
1328	429817,95	1333389,37	Картометрический метод	2,50	-
1329	429815,12	1333391,04	Картометрический метод	2,50	-
1330	429815,07	1333391,05	Картометрический метод	2,50	-
1331	429815,02	1333391,07	Картометрический метод	2,50	-
1332	429776,44	1333393,81	Картометрический метод	2,50	-
1333	429776,18	1333393,84	Картометрический метод	2,50	-
1334	429776,12	1333393,85	Картометрический метод	2,50	-
1335	429700,59	1333409,00	Картометрический метод	2,50	-
1336	429700,21	1333409,11	Картометрический метод	2,50	-
1337	429661,15	1333423,92	Картометрический метод	2,50	-
1338	429661,03	1333423,97	Картометрический метод	2,50	-
1339	429585,41	1333456,94	Картометрический метод	2,50	-
1340	429585,36	1333456,95	Картометрический метод	2,50	-

Сведения о местоположении границ объекта

1341	429585,32	1333456,96	Картометрический метод	2,50	-
1342	429585,29	1333456,96	Картометрический метод	2,50	-
1343	429544,98	1333456,77	Картометрический метод	2,50	-
1344	429537,07	1333456,82	Картометрический метод	2,50	-
1345	429462,94	1333456,23	Картометрический метод	2,50	-
1346	429462,90	1333456,22	Картометрический метод	2,50	-
1347	429462,86	1333456,21	Картометрический метод	2,50	-
1348	429420,84	1333443,58	Картометрический метод	2,50	-
1349	429426,96	1333432,18	Картометрический метод	2,50	-
1350	429427,19	1333431,66	Картометрический метод	2,50	-
1351	429427,27	1333431,40	Картометрический метод	2,50	-
1352	429432,04	1333414,99	Картометрический метод	2,50	-
1353	429459,04	1333320,80	Картометрический метод	2,50	-
1354	429459,15	1333320,36	Картометрический метод	2,50	-
1355	429462,59	1333301,63	Картометрический метод	2,50	-
1356	429465,29	1333294,53	Картометрический метод	2,50	-
1357	429482,50	1333290,66	Картометрический метод	2,50	-
1358	429492,55	1333289,86	Картометрический метод	2,50	-
1359	429546,95	1333287,77	Картометрический метод	2,50	-
1360	429595,93	1333286,45	Картометрический метод	2,50	-
1361	429650,26	1333285,07	Картометрический метод	2,50	-
1362	429722,36	1333283,74	Картометрический метод	2,50	-
1363	429769,32	1333284,42	Картометрический метод	2,50	-
1364	429789,57	1333286,10	Картометрический метод	2,50	-
1365	429834,08	1333289,78	Картометрический метод	2,50	-
1366	429870,11	1333292,77	Картометрический метод	2,50	-
1301	429916,17	1333296,58	Картометрический метод	2,50	-
ЗУ57					
1	433168,86	1339420,88	Картометрический метод	2,50	-
2	432975,12	1339629,29	Картометрический метод	2,50	-
3	432835,68	1339779,29	Картометрический метод	2,50	-
4	432819,10	1339775,08	Картометрический метод	2,50	-
5	432891,22	1339697,51	Картометрический метод	2,50	-
6	432838,91	1339647,86	Картометрический метод	2,50	-
7	432445,62	1339274,56	Картометрический метод	2,50	-
8	432450,37	1339258,41	Картометрический метод	2,50	-
9	432745,49	1339538,50	Картометрический метод	2,50	-
10	433003,83	1339260,65	Картометрический метод	2,50	-
11	433018,34	1339267,09	Картометрический метод	2,50	-
12	432939,44	1339351,94	Картометрический метод	2,50	-
13	432756,37	1339548,83	Картометрический метод	2,50	-
14	432901,44	1339686,52	Картометрический метод	2,50	-
15	433086,02	1339487,97	Картометрический метод	2,50	-
16	433160,98	1339407,33	Картометрический метод	2,50	-
1	433168,86	1339420,88	Картометрический метод	2,50	-
ЗУ58					
1	434448,46	1332858,36	Картометрический метод	2,50	-
2	434464,44	1332861,45	Картометрический метод	2,50	-
3	434461,35	1332874,08	Картометрический метод	2,50	-
4	434439,60	1332986,18	Картометрический метод	2,50	-
5	434441,54	1333014,40	Картометрический метод	2,50	-
6	434449,09	1333036,15	Картометрический метод	2,50	-
7	434453,27	1333046,34	Картометрический метод	2,50	-
8	434470,14	1333069,25	Картометрический метод	2,50	-
9	434483,72	1333083,17	Картометрический метод	2,50	-
10	434466,14	1333078,93	Картометрический метод	2,50	-
11	434449,95	1333060,24	Картометрический метод	2,50	-
12	434433,19	1333020,83	Картометрический метод	2,50	-
13	434431,75	1333000,28	Картометрический метод	2,50	-
14	434418,61	1333075,11	Картометрический метод	2,50	-
15	434402,59	1333068,65	Картометрический метод	2,50	-

Сведения о местоположении границ объекта

16	434418,85	1332993,67	Картометрический метод	2,50	-
17	434428,12	1332949,63	Картометрический метод	2,50	-
18	434443,84	1332869,19	Картометрический метод	2,50	-
1	434448,46	1332858,36	Картометрический метод	2,50	-
ЗУ59					
1	434470,85	1332862,69	Картометрический метод	2,50	-
2	434492,59	1332869,02	Картометрический метод	2,50	-
3	434490,39	1332880,32	Картометрический метод	2,50	-
4	434506,13	1332999,64	Картометрический метод	2,50	-
5	434521,16	1333028,85	Картометрический метод	2,50	-
6	434542,07	1333059,82	Картометрический метод	2,50	-
7	434580,68	1333095,76	Картометрический метод	2,50	-
8	434569,88	1333094,09	Картометрический метод	2,50	-
9	434515,91	1333085,72	Картометрический метод	2,50	-
10	434510,78	1333077,47	Картометрический метод	2,50	-
11	434495,85	1333046,99	Картометрический метод	2,50	-
12	434480,76	1333009,43	Картометрический метод	2,50	-
13	434471,25	1332978,50	Картометрический метод	2,50	-
14	434463,82	1332938,03	Картометрический метод	2,50	-
15	434465,39	1332907,39	Картометрический метод	2,50	-
16	434470,30	1332875,72	Картометрический метод	2,50	-
1	434470,85	1332862,69	Картометрический метод	2,50	-
ЗУ60					
1	435988,55	1336818,65	Картометрический метод	2,50	-
2	435964,75	1336844,18	Картометрический метод	2,50	-
3	435964,63	1336844,26	Картометрический метод	2,50	-
4	435964,62	1336844,26	Картометрический метод	2,50	-
5	435765,77	1336961,57	Картометрический метод	2,50	-
6	435760,68	1336964,58	Картометрический метод	2,50	-
7	435759,55	1336961,59	Картометрический метод	2,50	-
8	435717,61	1336856,91	Картометрический метод	2,50	-
9	435705,75	1336831,05	Картометрический метод	2,50	-
10	435702,88	1336831,34	Картометрический метод	2,50	-
11	435697,88	1336820,22	Картометрический метод	2,50	-
12	435697,63	1336817,29	Картометрический метод	2,50	-
13	435702,22	1336817,29	Картометрический метод	2,50	-
14	435702,42	1336817,29	Картометрический метод	2,50	-
15	435702,42	1336817,09	Картометрический метод	2,50	-
16	435702,22	1336817,09	Картометрический метод	2,50	-
17	435697,63	1336817,09	Картометрический метод	2,50	-
18	435697,61	1336817,09	Картометрический метод	2,50	-
19	435696,30	1336801,57	Картометрический метод	2,50	-
20	435687,61	1336774,88	Картометрический метод	2,50	-
21	435565,21	1336691,31	Картометрический метод	2,50	-
22	435584,59	1336682,68	Картометрический метод	2,50	-
23	435695,62	1336761,12	Картометрический метод	2,50	-
24	435702,67	1336749,02	Картометрический метод	2,50	-
25	435737,56	1336692,36	Картометрический метод	2,50	-
26	435782,79	1336699,72	Картометрический метод	2,50	-
27	435871,21	1336740,75	Картометрический метод	2,50	-
1	435988,55	1336818,65	Картометрический метод	2,50	-
28	435858,74	1336775,55	Картометрический метод	2,50	-
29	435853,33	1336791,82	Картометрический метод	2,50	-
30	435863,22	1336809,98	Картометрический метод	2,50	-
31	435872,91	1336804,30	Картометрический метод	2,50	-
32	435901,35	1336874,58	Картометрический метод	2,50	-
33	435763,31	1336955,50	Картометрический метод	2,50	-
34	435734,87	1336885,22	Картометрический метод	2,50	-
35	435700,82	1336801,49	Картометрический метод	2,50	-
36	435741,45	1336699,44	Картометрический метод	2,50	-

Сведения о местоположении границ объекта

37	435768,30	1336716,86	Картометрический метод	2,50	-
38	435853,73	1336772,30	Картометрический метод	2,50	-
28	435858,74	1336775,55	Картометрический метод	2,50	-
ЗУБ1					
1	436607,20	1336355,39	Картометрический метод	2,50	-
2	436452,26	1336496,16	Картометрический метод	2,50	-
3	436375,15	1336566,09	Картометрический метод	2,50	-
4	436261,66	1336669,03	Картометрический метод	2,50	-
5	436281,93	1336642,45	Картометрический метод	2,50	-
6	436281,93	1336642,44	Картометрический метод	2,50	-
7	436276,45	1336635,95	Картометрический метод	2,50	-
8	436276,44	1336635,94	Картометрический метод	2,50	-
9	436279,11	1336633,69	Картометрический метод	2,50	-
10	436273,30	1336626,82	Картометрический метод	2,50	-
11	436288,67	1336613,84	Картометрический метод	2,50	-
12	436284,57	1336591,11	Картометрический метод	2,50	-
13	436278,07	1336585,26	Картометрический метод	2,50	-
14	436286,32	1336575,36	Картометрический метод	2,50	-
15	436277,77	1336564,90	Картометрический метод	2,50	-
16	436276,94	1336565,53	Картометрический метод	2,50	-
17	436273,46	1336560,90	Картометрический метод	2,50	-
18	436276,93	1336558,16	Картометрический метод	2,50	-
19	436280,53	1336562,82	Картометрический метод	2,50	-
20	436288,64	1336572,99	Картометрический метод	2,50	-
21	436317,06	1336545,08	Картометрический метод	2,50	-
22	436319,38	1336548,10	Картометрический метод	2,50	-
23	436322,91	1336545,38	Картометрический метод	2,50	-
24	436318,92	1336540,19	Картометрический метод	2,50	-
25	436322,44	1336529,18	Картометрический метод	2,50	-
26	436328,04	1336517,92	Картометрический метод	2,50	-
27	436331,79	1336506,54	Картометрический метод	2,50	-
28	436333,19	1336498,29	Картометрический метод	2,50	-
29	436331,77	1336489,99	Картометрический метод	2,50	-
30	436327,88	1336482,89	Картометрический метод	2,50	-
31	436323,22	1336476,47	Картометрический метод	2,50	-
32	436314,64	1336466,49	Картометрический метод	2,50	-
33	436190,57	1336324,73	Картометрический метод	2,50	-
34	436134,63	1336261,23	Картометрический метод	2,50	-
35	436129,91	1336258,07	Картометрический метод	2,50	-
36	436124,39	1336256,02	Картометрический метод	2,50	-
37	436118,92	1336255,32	Картометрический метод	2,50	-
38	436113,31	1336255,87	Картометрический метод	2,50	-
39	436110,23	1336256,73	Картометрический метод	2,50	-
40	436093,28	1336272,88	Картометрический метод	2,50	-
41	435944,30	1336406,33	Картометрический метод	2,50	-
42	435925,34	1336423,74	Картометрический метод	2,50	-
43	435925,92	1336448,95	Картометрический метод	2,50	-
44	435928,36	1336554,87	Картометрический метод	2,50	-
45	435928,51	1336561,61	Картометрический метод	2,50	-
46	435985,99	1336600,66	Картометрический метод	2,50	-
47	436005,36	1336613,82	Картометрический метод	2,50	-
48	436010,32	1336617,19	Картометрический метод	2,50	-
49	436117,81	1336692,13	Картометрический метод	2,50	-
50	436167,94	1336724,32	Картометрический метод	2,50	-
51	436161,99	1336727,83	Картометрический метод	2,50	-
52	436127,63	1336706,26	Картометрический метод	2,50	-
53	436114,88	1336698,26	Картометрический метод	2,50	-
54	436099,89	1336696,95	Картометрический метод	2,50	-
55	436079,06	1336674,04	Картометрический метод	2,50	-
56	436075,86	1336678,54	Картометрический метод	2,50	-
57	436043,61	1336655,64	Картометрический метод	2,50	-

Сведения о местоположении границ объекта

58	435991,00	1336619,37	Картометрический метод	2,50	-
59	435930,57	1336575,07	Картометрический метод	2,50	-
60	435921,36	1336566,81	Картометрический метод	2,50	-
61	435921,50	1336552,97	Картометрический метод	2,50	-
62	435921,54	1336548,95	Картометрический метод	2,50	-
63	435887,39	1336550,21	Картометрический метод	2,50	-
64	435870,39	1336550,55	Картометрический метод	2,50	-
65	435870,38	1336550,23	Картометрический метод	2,50	-
66	435832,59	1336552,63	Картометрический метод	2,50	-
67	435809,57	1336554,09	Картометрический метод	2,50	-
68	435794,83	1336550,57	Картометрический метод	2,50	-
69	435778,86	1336548,13	Картометрический метод	2,50	-
70	435770,21	1336542,65	Картометрический метод	2,50	-
71	435747,17	1336539,97	Картометрический метод	2,50	-
72	435724,74	1336520,22	Картометрический метод	2,50	-
73	435702,92	1336499,19	Картометрический метод	2,50	-
74	435695,00	1336495,68	Картометрический метод	2,50	-
75	435655,29	1336478,07	Картометрический метод	2,50	-
76	435641,69	1336472,05	Картометрический метод	2,50	-
77	435637,23	1336480,16	Картометрический метод	2,50	-
78	435621,75	1336501,13	Картометрический метод	2,50	-
79	435619,57	1336503,94	Картометрический метод	2,50	-
80	435612,69	1336535,33	Картометрический метод	2,50	-
81	435612,54	1336535,84	Картометрический метод	2,50	-
82	435612,31	1336536,32	Картометрический метод	2,50	-
83	435612,02	1336536,76	Картометрический метод	2,50	-
84	435598,93	1336555,07	Картометрический метод	2,50	-
85	435585,00	1336561,99	Картометрический метод	2,50	-
86	435586,86	1336565,15	Картометрический метод	2,50	-
87	435569,36	1336574,00	Картометрический метод	2,50	-
88	435556,21	1336583,32	Картометрический метод	2,50	-
89	435542,07	1336590,37	Картометрический метод	2,50	-
90	435528,58	1336599,74	Картометрический метод	2,50	-
91	435516,44	1336606,44	Картометрический метод	2,50	-
92	435512,03	1336609,20	Картометрический метод	2,50	-
93	435493,46	1336619,12	Картометрический метод	2,50	-
94	435494,19	1336621,24	Картометрический метод	2,50	-
95	435475,20	1336630,46	Картометрический метод	2,50	-
96	435454,09	1336639,48	Картометрический метод	2,50	-
97	435442,61	1336644,47	Картометрический метод	2,50	-
98	435429,54	1336650,25	Картометрический метод	2,50	-
99	435412,37	1336660,02	Картометрический метод	2,50	-
100	435407,52	1336663,57	Картометрический метод	2,50	-
101	435394,20	1336670,92	Картометрический метод	2,50	-
102	435390,44	1336678,28	Картометрический метод	2,50	-
103	435374,45	1336687,87	Картометрический метод	2,50	-
104	435353,12	1336709,37	Картометрический метод	2,50	-
105	435348,05	1336698,63	Картометрический метод	2,50	-
106	435336,27	1336717,93	Картометрический метод	2,50	-
107	435360,37	1336749,72	Картометрический метод	2,50	-
108	435368,31	1336765,89	Картометрический метод	2,50	-
109	435370,52	1336770,42	Картометрический метод	2,50	-
110	435371,86	1336773,10	Картометрический метод	2,50	-
111	435374,63	1336778,61	Картометрический метод	2,50	-
112	435379,64	1336788,55	Картометрический метод	2,50	-
113	435380,52	1336788,08	Картометрический метод	2,50	-
114	435402,56	1336841,24	Картометрический метод	2,50	-
115	435413,39	1336848,11	Картометрический метод	2,50	-
116	435414,08	1336848,55	Картометрический метод	2,50	-
117	435454,25	1336846,87	Картометрический метод	2,50	-
118	435463,90	1336848,20	Картометрический метод	2,50	-

Сведения о местоположении границ объекта

119	435503,04	1336828,09	Картометрический метод	2,50	-
120	435513,14	1336821,29	Картометрический метод	2,50	-
121	435543,99	1336800,50	Картометрический метод	2,50	-
122	435557,65	1336791,30	Картометрический метод	2,50	-
123	435560,22	1336789,56	Картометрический метод	2,50	-
124	435566,28	1336788,37	Картометрический метод	2,50	-
125	435559,09	1336793,32	Картометрический метод	2,50	-
126	435558,03	1336794,05	Картометрический метод	2,50	-
127	435520,64	1336821,86	Картометрический метод	2,50	-
128	435516,89	1336824,17	Картометрический метод	2,50	-
129	435517,41	1336824,91	Картометрический метод	2,50	-
130	435517,80	1336825,48	Картометрический метод	2,50	-
131	435515,16	1336828,14	Картометрический метод	2,50	-
132	435505,56	1336833,14	Картометрический метод	2,50	-
133	435502,30	1336834,64	Картометрический метод	2,50	-
134	435495,27	1336837,86	Картометрический метод	2,50	-
135	435485,18	1336844,02	Картометрический метод	2,50	-
136	435465,56	1336854,76	Картометрический метод	2,50	-
137	435465,06	1336854,99	Картометрический метод	2,50	-
138	435464,52	1336855,13	Картометрический метод	2,50	-
139	435463,96	1336855,19	Картометрический метод	2,50	-
140	435463,40	1336855,16	Картометрический метод	2,50	-
141	435454,17	1336853,87	Картометрический метод	2,50	-
142	435415,62	1336858,51	Картометрический метод	2,50	-
143	435406,09	1336859,90	Картометрический метод	2,50	-
144	435401,09	1336855,26	Картометрический метод	2,50	-
145	435399,02	1336853,34	Картометрический метод	2,50	-
146	435369,46	1336784,87	Картометрический метод	2,50	-
147	435368,01	1336782,00	Картометрический метод	2,50	-
148	435369,13	1336786,76	Картометрический метод	2,50	-
149	435369,21	1336787,31	Картометрический метод	2,50	-
150	435369,21	1336787,87	Картометрический метод	2,50	-
151	435369,12	1336788,42	Картометрический метод	2,50	-
152	435368,94	1336788,95	Картометрический метод	2,50	-
153	435368,68	1336789,44	Картометрический метод	2,50	-
154	435368,35	1336789,88	Картометрический метод	2,50	-
155	435367,95	1336790,27	Картометрический метод	2,50	-
156	435354,12	1336801,42	Картометрический метод	2,50	-
157	435351,63	1336823,47	Картометрический метод	2,50	-
158	435351,60	1336823,68	Картометрический метод	2,50	-
159	435346,00	1336855,65	Картометрический метод	2,50	-
160	435365,48	1336944,04	Картометрический метод	2,50	-
161	435372,41	1336978,70	Картометрический метод	2,50	-
162	435415,59	1337138,96	Картометрический метод	2,50	-
163	435435,31	1337198,39	Картометрический метод	2,50	-
164	435480,90	1337166,70	Картометрический метод	2,50	-
165	435530,40	1337135,54	Картометрический метод	2,50	-
166	435600,49	1337094,04	Картометрический метод	2,50	-
167	435602,93	1337092,59	Картометрический метод	2,50	-
168	435630,54	1337152,53	Картометрический метод	2,50	-
169	435630,43	1337152,61	Картометрический метод	2,50	-
170	435516,94	1337218,30	Картометрический метод	2,50	-
171	435514,35	1337219,79	Картометрический метод	2,50	-
172	435512,00	1337215,74	Картометрический метод	2,50	-
173	435491,79	1337224,36	Картометрический метод	2,50	-
174	435475,71	1337231,21	Картометрический метод	2,50	-
175	435380,95	1337286,50	Картометрический метод	2,50	-
176	435337,43	1337311,75	Картометрический метод	2,50	-
177	435318,80	1337328,42	Картометрический метод	2,50	-
178	435315,23	1337331,62	Картометрический метод	2,50	-
179	435314,90	1337331,91	Картометрический метод	2,50	-

Сведения о местоположении границ объекта

180	435306,55	1337339,39	Картометрический метод	2,50	-
181	435306,55	1337339,40	Картометрический метод	2,50	-
182	435307,46	1337342,91	Картометрический метод	2,50	-
183	435307,67	1337343,72	Картометрический метод	2,50	-
184	435323,59	1337405,30	Картометрический метод	2,50	-
185	435353,92	1337506,64	Картометрический метод	2,50	-
186	435387,16	1337580,47	Картометрический метод	2,50	-
187	435390,67	1337579,43	Картометрический метод	2,50	-
188	435417,87	1337571,43	Картометрический метод	2,50	-
189	435459,72	1337556,24	Картометрический метод	2,50	-
190	435465,84	1337554,01	Картометрический метод	2,50	-
191	435478,08	1337546,00	Картометрический метод	2,50	-
192	435525,53	1337528,01	Картометрический метод	2,50	-
193	435550,34	1337517,12	Картометрический метод	2,50	-
194	435530,71	1337467,46	Картометрический метод	2,50	-
195	435588,53	1337457,82	Картометрический метод	2,50	-
196	435583,85	1337433,14	Картометрический метод	2,50	-
197	435600,27	1337428,91	Картометрический метод	2,50	-
198	435741,08	1337392,67	Картометрический метод	2,50	-
199	435811,05	1337544,60	Картометрический метод	2,50	-
200	435647,60	1337595,34	Картометрический метод	2,50	-
201	435633,19	1337546,87	Картометрический метод	2,50	-
202	435554,67	1337573,38	Картометрический метод	2,50	-
203	435551,54	1337562,24	Картометрический метод	2,50	-
204	435481,67	1337584,05	Картометрический метод	2,50	-
205	435480,45	1337579,53	Картометрический метод	2,50	-
206	435455,44	1337588,24	Картометрический метод	2,50	-
207	435440,80	1337593,34	Картометрический метод	2,50	-
208	435399,70	1337607,65	Картометрический метод	2,50	-
209	435399,88	1337608,74	Картометрический метод	2,50	-
210	435406,06	1337622,47	Картометрический метод	2,50	-
211	435422,93	1337657,86	Картометрический метод	2,50	-
212	435431,35	1337676,42	Картометрический метод	2,50	-
213	435432,03	1337677,92	Картометрический метод	2,50	-
214	435432,19	1337678,32	Картометрический метод	2,50	-
215	435425,48	1337680,42	Картометрический метод	2,50	-
216	435424,74	1337678,79	Картометрический метод	2,50	-
217	435416,59	1337660,82	Картометрический метод	2,50	-
218	435399,73	1337625,46	Картометрический метод	2,50	-
219	435399,70	1337625,39	Картометрический метод	2,50	-
220	435395,04	1337615,03	Картометрический метод	2,50	-
221	435392,46	1337615,96	Картометрический метод	2,50	-
222	435386,36	1337611,99	Картометрический метод	2,50	-
223	435372,11	1337613,42	Картометрический метод	2,50	-
224	435342,08	1337624,20	Картометрический метод	2,50	-
225	435349,36	1337646,34	Картометрический метод	2,50	-
226	435398,36	1337632,76	Картометрический метод	2,50	-
227	435411,10	1337683,68	Картометрический метод	2,50	-
228	435411,10	1337683,69	Картометрический метод	2,50	-
229	435328,71	1337710,65	Картометрический метод	2,50	-
230	435192,80	1337753,09	Картометрический метод	2,50	-
231	435020,23	1337807,04	Картометрический метод	2,50	-
232	434969,74	1337733,26	Картометрический метод	2,50	-
233	434793,63	1337785,79	Картометрический метод	2,50	-
234	434755,50	1337800,44	Картометрический метод	2,50	-
235	434718,32	1337814,72	Картометрический метод	2,50	-
236	434683,22	1337829,59	Картометрический метод	2,50	-
237	434639,38	1337848,16	Картометрический метод	2,50	-
238	434581,09	1337878,69	Картометрический метод	2,50	-
239	434538,76	1337906,45	Картометрический метод	2,50	-
240	434469,37	1337964,74	Картометрический метод	2,50	-

Сведения о местоположении границ объекта

241	434413,16	1338025,81	Картометрический метод	2,50	-
242	434370,13	1338084,10	Картометрический метод	2,50	-
243	434338,66	1338149,60	Картометрический метод	2,50	-
244	434314,27	1338222,77	Картометрический метод	2,50	-
245	434295,41	1338309,50	Картометрический метод	2,50	-
246	434287,55	1338406,78	Картометрический метод	2,50	-
247	434316,76	1338575,87	Картометрический метод	2,50	-
248	434320,12	1338595,30	Картометрический метод	2,50	-
249	434303,90	1338633,15	Картометрический метод	2,50	-
250	434279,18	1338740,52	Картометрический метод	2,50	-
251	434255,24	1338813,13	Картометрический метод	2,50	-
252	434219,71	1338904,28	Картометрический метод	2,50	-
253	434191,13	1338973,80	Картометрический метод	2,50	-
254	434163,32	1339027,87	Картометрический метод	2,50	-
255	434089,16	1339146,05	Картометрический метод	2,50	-
256	434048,22	1339200,89	Картометрический метод	2,50	-
257	433984,72	1339266,02	Картометрический метод	2,50	-
258	433952,38	1339299,19	Картометрический метод	2,50	-
259	433866,21	1339374,95	Картометрический метод	2,50	-
260	433659,54	1339558,72	Картометрический метод	2,50	-
261	433582,72	1339633,72	Картометрический метод	2,50	-
262	433534,83	1339697,06	Картометрический метод	2,50	-
263	433513,97	1339723,32	Картометрический метод	2,50	-
264	433482,57	1339786,75	Картометрический метод	2,50	-
265	433475,35	1339801,34	Картометрический метод	2,50	-
266	433445,11	1339868,91	Картометрический метод	2,50	-
267	433426,69	1339926,47	Картометрический метод	2,50	-
268	433409,69	1340004,49	Картометрический метод	2,50	-
269	433400,43	1340121,90	Картометрический метод	2,50	-
270	433386,12	1340353,98	Картометрический метод	2,50	-
271	433382,53	1340377,77	Картометрический метод	2,50	-
272	433261,98	1341177,18	Картометрический метод	2,50	-
273	433162,91	1341834,16	Картометрический метод	2,50	-
274	433052,64	1341829,55	Картометрический метод	2,50	-
275	433120,00	1341300,44	Картометрический метод	2,50	-
276	433185,05	1340959,83	Картометрический метод	2,50	-
277	433222,78	1340711,97	Картометрический метод	2,50	-
278	433281,23	1340303,57	Картометрический метод	2,50	-
279	433287,34	1340216,57	Картометрический метод	2,50	-
280	433287,33	1340216,57	Картометрический метод	2,50	-
281	433161,91	1340181,81	Картометрический метод	2,50	-
282	433111,06	1340178,09	Картометрический метод	2,50	-
283	432907,03	1340121,55	Картометрический метод	2,50	-
284	432731,24	1340189,99	Картометрический метод	2,50	-
285	432658,74	1340262,13	Картометрический метод	2,50	-
286	432597,02	1340315,72	Картометрический метод	2,50	-
287	432547,09	1340334,35	Картометрический метод	2,50	-
288	432417,01	1340435,48	Картометрический метод	2,50	-
289	431959,43	1340821,08	Картометрический метод	2,50	-
290	431955,42	1340824,45	Картометрический метод	2,50	-
291	431955,92	1340822,15	Картометрический метод	2,50	-
292	431953,64	1340821,66	Картометрический метод	2,50	-
293	431953,12	1340823,97	Картометрический метод	2,50	-
294	431955,42	1340824,46	Картометрический метод	2,50	-
295	431638,65	1341088,08	Картометрический метод	2,50	-
296	431397,43	1341282,21	Картометрический метод	2,50	-
297	431270,40	1341388,48	Картометрический метод	2,50	-
298	431264,09	1341394,12	Картометрический метод	2,50	-
299	431243,87	1341378,74	Картометрический метод	2,50	-
300	431076,77	1341518,97	Картометрический метод	2,50	-
301	431068,78	1341525,63	Картометрический метод	2,50	-

Сведения о местоположении границ объекта

302	430982,19	1341596,90	Картометрический метод	2,50	-
303	430953,98	1341620,14	Картометрический метод	2,50	-
304	430940,42	1341592,74	Картометрический метод	2,50	-
305	430934,62	1341581,21	Картометрический метод	2,50	-
306	430934,61	1341581,19	Картометрический метод	2,50	-
307	430942,52	1341572,90	Картометрический метод	2,50	-
308	430997,57	1341538,59	Картометрический метод	2,50	-
309	431051,71	1341494,05	Картометрический метод	2,50	-
310	431059,62	1341487,59	Картометрический метод	2,50	-
311	431064,55	1341483,53	Картометрический метод	2,50	-
312	431169,36	1341397,31	Картометрический метод	2,50	-
313	431234,62	1341342,10	Картометрический метод	2,50	-
314	431230,32	1341323,21	Картометрический метод	2,50	-
315	431228,50	1341314,75	Картометрический метод	2,50	-
316	431226,22	1341307,19	Картометрический метод	2,50	-
317	431217,21	1341283,18	Картометрический метод	2,50	-
318	431215,33	1341282,54	Картометрический метод	2,50	-
319	431214,22	1341234,09	Картометрический метод	2,50	-
320	431210,78	1341233,34	Картометрический метод	2,50	-
321	431201,19	1341180,41	Картометрический метод	2,50	-
322	431200,49	1341176,54	Картометрический метод	2,50	-
323	431202,30	1341163,38	Картометрический метод	2,50	-
324	431198,01	1341134,61	Картометрический метод	2,50	-
325	431199,34	1341133,61	Картометрический метод	2,50	-
326	431194,99	1341114,42	Картометрический метод	2,50	-
327	431193,52	1341113,12	Картометрический метод	2,50	-
328	431184,98	1341078,98	Картометрический метод	2,50	-
329	431184,84	1341076,43	Картометрический метод	2,50	-
330	431185,22	1341074,09	Картометрический метод	2,50	-
331	431180,60	1341055,12	Картометрический метод	2,50	-
332	431173,21	1341029,78	Картометрический метод	2,50	-
333	431167,89	1340999,88	Картометрический метод	2,50	-
334	431161,80	1340971,19	Картометрический метод	2,50	-
335	431154,97	1340943,77	Картометрический метод	2,50	-
336	431149,32	1340919,70	Картометрический метод	2,50	-
337	431143,69	1340894,73	Картометрический метод	2,50	-
338	431139,25	1340881,73	Картометрический метод	2,50	-
339	431135,56	1340858,83	Картометрический метод	2,50	-
340	431131,93	1340842,63	Картометрический метод	2,50	-
341	431137,21	1340820,94	Картометрический метод	2,50	-
342	431134,88	1340777,41	Картометрический метод	2,50	-
343	431138,60	1340738,89	Картометрический метод	2,50	-
344	431145,44	1340738,39	Картометрический метод	2,50	-
345	431146,69	1340704,70	Картометрический метод	2,50	-
346	431147,66	1340678,43	Картометрический метод	2,50	-
347	431150,18	1340610,65	Картометрический метод	2,50	-
348	431153,11	1340531,31	Картометрический метод	2,50	-
349	431161,71	1340515,99	Картометрический метод	2,50	-
350	431182,35	1340498,76	Картометрический метод	2,50	-
351	431209,84	1340498,53	Картометрический метод	2,50	-
352	431215,54	1340494,73	Картометрический метод	2,50	-
353	431220,08	1340489,73	Картометрический метод	2,50	-
354	431229,65	1340458,31	Картометрический метод	2,50	-
355	431229,36	1340418,31	Картометрический метод	2,50	-
356	431220,37	1340322,24	Картометрический метод	2,50	-
357	431228,55	1340323,77	Картометрический метод	2,50	-
358	431233,89	1340380,83	Картометрический метод	2,50	-
359	431237,06	1340414,76	Картометрический метод	2,50	-
360	431237,64	1340458,25	Картометрический метод	2,50	-
361	431229,99	1340490,87	Картометрический метод	2,50	-
362	431232,07	1340516,98	Картометрический метод	2,50	-

Сведения о местоположении границ объекта

363	431251,17	1340583,13	Картометрический метод	2,50	-
364	431279,79	1340682,33	Картометрический метод	2,50	-
365	431295,96	1340696,83	Картометрический метод	2,50	-
366	431320,77	1340701,14	Картометрический метод	2,50	-
367	431324,80	1340698,25	Картометрический метод	2,50	-
368	431325,06	1340692,01	Картометрический метод	2,50	-
369	431306,41	1340609,43	Картометрический метод	2,50	-
370	431294,24	1340555,53	Картометрический метод	2,50	-
371	431299,73	1340553,79	Картометрический метод	2,50	-
372	431302,13	1340554,16	Картометрический метод	2,50	-
373	431320,19	1340634,13	Картометрический метод	2,50	-
374	431326,29	1340661,14	Картометрический метод	2,50	-
375	431335,15	1340700,37	Картометрический метод	2,50	-
376	431338,95	1340704,72	Картометрический метод	2,50	-
377	431343,67	1340705,65	Картометрический метод	2,50	-
378	431334,77	1340712,02	Картометрический метод	2,50	-
379	431304,60	1340706,12	Картометрический метод	2,50	-
380	431293,22	1340704,24	Картометрический метод	2,50	-
381	431270,44	1340681,64	Картометрический метод	2,50	-
382	431247,13	1340600,14	Картометрический метод	2,50	-
383	431223,46	1340519,47	Картометрический метод	2,50	-
384	431215,39	1340512,68	Картометрический метод	2,50	-
385	431209,90	1340506,53	Картометрический метод	2,50	-
386	431185,28	1340506,73	Картометрический метод	2,50	-
387	431170,35	1340519,20	Картометрический метод	2,50	-
388	431167,05	1340534,08	Картометрический метод	2,50	-
389	431160,85	1340538,98	Картометрический метод	2,50	-
390	431160,71	1340542,65	Картометрический метод	2,50	-
391	431155,33	1340687,65	Картометрический метод	2,50	-
392	431198,68	1340687,36	Картометрический метод	2,50	-
393	431228,36	1340687,16	Картометрический метод	2,50	-
394	431240,61	1340688,94	Картометрический метод	2,50	-
395	431226,24	1340695,19	Картометрический метод	2,50	-
396	431155,04	1340695,62	Картометрический метод	2,50	-
397	431153,48	1340737,82	Картометрический метод	2,50	-
398	431153,47	1340737,82	Картометрический метод	2,50	-
399	431151,25	1340737,98	Картометрический метод	2,50	-
400	431150,35	1340760,62	Картометрический метод	2,50	-
401	431156,09	1340760,23	Картометрический метод	2,50	-
402	431156,60	1340782,20	Картометрический метод	2,50	-
403	431147,36	1340783,04	Картометрический метод	2,50	-
404	431153,74	1340849,82	Картометрический метод	2,50	-
405	431155,29	1340860,45	Картометрический метод	2,50	-
406	431167,76	1340930,82	Картометрический метод	2,50	-
407	431168,70	1340936,05	Картометрический метод	2,50	-
408	431189,70	1341031,07	Картометрический метод	2,50	-
409	431192,63	1341053,60	Картометрический метод	2,50	-
410	431212,69	1341158,42	Картометрический метод	2,50	-
411	431214,24	1341188,06	Картометрический метод	2,50	-
412	431219,28	1341230,91	Картометрический метод	2,50	-
413	431220,91	1341239,94	Картометрический метод	2,50	-
414	431235,45	1341251,93	Картометрический метод	2,50	-
415	431241,18	1341277,98	Картометрический метод	2,50	-
416	431254,91	1341324,94	Картометрический метод	2,50	-
417	431385,01	1341214,88	Картометрический метод	2,50	-
418	431400,75	1341213,55	Картометрический метод	2,50	-
419	431400,05	1341202,16	Картометрический метод	2,50	-
420	431403,13	1341199,55	Картометрический метод	2,50	-
421	431419,87	1341185,40	Картометрический метод	2,50	-
422	431448,13	1341161,48	Картометрический метод	2,50	-
423	431449,53	1341159,60	Картометрический метод	2,50	-

Сведения о местоположении границ объекта

424	431754,76	1340901,07	Картометрический метод	2,50	-
425	431900,19	1340777,87	Картометрический метод	2,50	-
426	431943,99	1340740,77	Картометрический метод	2,50	-
427	431975,96	1340713,69	Картометрический метод	2,50	-
428	432012,78	1340683,44	Картометрический метод	2,50	-
429	432339,67	1340414,99	Картометрический метод	2,50	-
430	432400,00	1340365,44	Картометрический метод	2,50	-
431	432297,75	1340349,96	Картометрический метод	2,50	-
432	431886,99	1340287,78	Картометрический метод	2,50	-
433	431886,99	1340287,78	Картометрический метод	2,50	-
434	431845,61	1340281,52	Картометрический метод	2,50	-
435	431733,96	1340305,14	Картометрический метод	2,50	-
436	431737,65	1340301,21	Картометрический метод	2,50	-
437	431652,31	1340338,95	Картометрический метод	2,50	-
438	431630,47	1340351,27	Картометрический метод	2,50	-
439	431611,84	1340366,26	Картометрический метод	2,50	-
440	431611,60	1340366,43	Картометрический метод	2,50	-
441	431601,73	1340372,23	Картометрический метод	2,50	-
442	431601,46	1340372,36	Картометрический метод	2,50	-
443	431601,18	1340372,45	Картометрический метод	2,50	-
444	431600,89	1340372,50	Картометрический метод	2,50	-
445	431600,60	1340372,50	Картометрический метод	2,50	-
446	431600,31	1340372,46	Картометрический метод	2,50	-
447	431600,02	1340372,38	Картометрический метод	2,50	-
448	431577,09	1340363,72	Картометрический метод	2,50	-
449	431528,54	1340392,11	Картометрический метод	2,50	-
450	431528,24	1340392,25	Картометрический метод	2,50	-
451	431527,93	1340392,34	Картометрический метод	2,50	-
452	431527,60	1340392,38	Картометрический метод	2,50	-
453	431527,27	1340392,36	Картометрический метод	2,50	-
454	431526,94	1340392,29	Картометрический метод	2,50	-
455	431495,70	1340382,62	Картометрический метод	2,50	-
456	431431,42	1340364,74	Картометрический метод	2,50	-
457	431403,54	1340358,85	Картометрический метод	2,50	-
458	431389,97	1340436,92	Картометрический метод	2,50	-
459	431383,30	1340477,55	Картометрический метод	2,50	-
460	431383,21	1340477,88	Картометрический метод	2,50	-
461	431383,06	1340478,19	Картометрический метод	2,50	-
462	431382,86	1340478,47	Картометрический метод	2,50	-
463	431382,61	1340478,72	Картометрический метод	2,50	-
464	431382,33	1340478,91	Картометрический метод	2,50	-
465	431382,02	1340479,06	Картометрический метод	2,50	-
466	431381,69	1340479,15	Картометрический метод	2,50	-
467	431381,35	1340479,18	Картометрический метод	2,50	-
468	431381,00	1340479,15	Картометрический метод	2,50	-
469	431380,67	1340479,07	Картометрический метод	2,50	-
470	431380,36	1340478,92	Картометрический метод	2,50	-
471	431380,07	1340478,73	Картометрический метод	2,50	-
472	431379,83	1340478,49	Картометрический метод	2,50	-
473	431379,62	1340478,22	Картометрический метод	2,50	-
474	431379,47	1340477,91	Картометрический метод	2,50	-
475	431379,37	1340477,58	Картометрический метод	2,50	-
476	431379,33	1340477,24	Картометрический метод	2,50	-
477	431379,35	1340476,89	Картометрический метод	2,50	-
478	431386,02	1340436,24	Картометрический метод	2,50	-
479	431399,84	1340356,78	Картометрический метод	2,50	-
480	431399,81	1340356,44	Картометрический метод	2,50	-
481	431399,84	1340356,09	Картометрический метод	2,50	-
482	431399,93	1340355,75	Картометрический метод	2,50	-
483	431400,07	1340355,44	Картометрический метод	2,50	-
484	431411,11	1340291,93	Картометрический метод	2,50	-

Сведения о местоположении границ объекта

485	431411,20	1340291,60	Картометрический метод	2,50	-
486	431411,35	1340291,28	Картометрический метод	2,50	-
487	431411,55	1340291,00	Картометрический метод	2,50	-
488	431411,80	1340290,76	Картометрический метод	2,50	-
489	431412,08	1340290,56	Картометрический метод	2,50	-
490	431412,39	1340290,42	Картометрический метод	2,50	-
491	431412,73	1340290,33	Картометрический метод	2,50	-
492	431413,07	1340290,30	Картометрический метод	2,50	-
493	431413,42	1340290,33	Картометрический метод	2,50	-
494	431413,75	1340290,42	Картометрический метод	2,50	-
495	431414,06	1340290,56	Картометрический метод	2,50	-
496	431414,35	1340290,76	Картометрический метод	2,50	-
497	431414,59	1340291,00	Картометрический метод	2,50	-
498	431414,79	1340291,28	Картометрический метод	2,50	-
499	431414,94	1340291,60	Картометрический метод	2,50	-
500	431415,04	1340291,93	Картометрический метод	2,50	-
501	431415,07	1340292,27	Картометрический метод	2,50	-
502	431415,05	1340292,62	Картометрический метод	2,50	-
503	431404,22	1340354,90	Картометрический метод	2,50	-
504	431432,31	1340360,84	Картометрический метод	2,50	-
505	431432,43	1340360,87	Картометрический метод	2,50	-
506	431496,80	1340378,77	Картометрический метод	2,50	-
507	431496,85	1340378,79	Картометрический метод	2,50	-
508	431527,29	1340388,21	Картометрический метод	2,50	-
509	431574,25	1340360,75	Картометрический метод	2,50	-
510	431556,66	1340327,34	Картометрический метод	2,50	-
511	431556,55	1340327,10	Картометрический метод	2,50	-
512	431556,48	1340326,85	Картометрический метод	2,50	-
513	431556,44	1340326,58	Картометрический метод	2,50	-
514	431553,45	1340292,24	Картометрический метод	2,50	-
515	431549,05	1340270,77	Картометрический метод	2,50	-
516	431536,92	1340233,84	Картометрический метод	2,50	-
517	431536,86	1340233,61	Картометрический метод	2,50	-
518	431516,62	1340134,08	Картометрический метод	2,50	-
519	431516,61	1340134,03	Картометрический метод	2,50	-
520	431516,60	1340133,96	Картометрический метод	2,50	-
521	431512,03	1340101,52	Картометрический метод	2,50	-
522	431512,02	1340101,45	Картометрический метод	2,50	-
523	431502,96	1340016,18	Картометрический метод	2,50	-
524	431497,25	1339974,93	Картометрический метод	2,50	-
525	431497,24	1339974,68	Картометрический метод	2,50	-
526	431496,87	1339940,91	Картометрический метод	2,50	-
527	431496,89	1339940,61	Картометрический метод	2,50	-
528	431496,96	1339940,31	Картометрический метод	2,50	-
529	431497,07	1339940,02	Картометрический метод	2,50	-
530	431497,23	1339939,76	Картометрический метод	2,50	-
531	431497,42	1339939,52	Картометрический метод	2,50	-
532	431497,65	1339939,32	Картометрический метод	2,50	-
533	431497,90	1339939,15	Картометрический метод	2,50	-
534	431498,18	1339939,02	Картометрический метод	2,50	-
535	431516,96	1339932,14	Картометрический метод	2,50	-
536	431517,20	1339932,07	Картометрический метод	2,50	-
537	431557,60	1339922,66	Картометрический метод	2,50	-
538	431568,26	1339919,92	Картометрический метод	2,50	-
539	431601,59	1339911,03	Картометрический метод	2,50	-
540	431601,67	1339911,01	Картометрический метод	2,50	-
541	431627,45	1339905,30	Картометрический метод	2,50	-
542	431663,28	1339895,47	Картометрический метод	2,50	-
543	431663,37	1339895,45	Картометрический метод	2,50	-
544	431678,65	1339892,01	Картометрический метод	2,50	-
545	431681,50	1339891,37	Картометрический метод	2,50	-

Сведения о местоположении границ объекта

546	431681,83	1339891,32	Картометрический метод	2,50	-
547	431682,16	1339891,33	Картометрический метод	2,50	-
548	431682,48	1339891,39	Картометрический метод	2,50	-
549	431682,79	1339891,51	Картометрический метод	2,50	-
550	431683,08	1339891,67	Картометрический метод	2,50	-
551	431683,34	1339891,88	Картометрический метод	2,50	-
552	431683,55	1339892,13	Картометрический метод	2,50	-
553	431683,73	1339892,41	Картометрический метод	2,50	-
554	431683,85	1339892,72	Картометрический метод	2,50	-
555	431683,93	1339893,04	Картометрический метод	2,50	-
556	431683,94	1339893,37	Картометрический метод	2,50	-
557	431683,91	1339893,70	Картометрический метод	2,50	-
558	431683,82	1339894,02	Картометрический метод	2,50	-
559	431683,68	1339894,32	Картометрический метод	2,50	-
560	431683,49	1339894,59	Картометрический метод	2,50	-
561	431683,26	1339894,83	Картометрический метод	2,50	-
562	431682,99	1339895,02	Картометрический метод	2,50	-
563	431682,69	1339895,17	Картометрический метод	2,50	-
564	431682,38	1339895,27	Картометрический метод	2,50	-
565	431679,39	1339895,94	Картометрический метод	2,50	-
566	431664,29	1339899,34	Картометрический метод	2,50	-
567	431628,46	1339909,17	Картометрический метод	2,50	-
568	431628,36	1339909,20	Картометрический метод	2,50	-
569	431602,58	1339914,90	Картометрический метод	2,50	-
570	431569,27	1339923,79	Картометрический метод	2,50	-
571	431558,58	1339926,54	Картометрический метод	2,50	-
572	431558,53	1339926,55	Картометрический метод	2,50	-
573	431518,22	1339935,94	Картометрический метод	2,50	-
574	431500,88	1339942,29	Картометрический метод	2,50	-
575	431501,23	1339974,51	Картометрический метод	2,50	-
576	431506,93	1340015,66	Картометрический метод	2,50	-
577	431506,94	1340015,73	Картометрический метод	2,50	-
578	431515,99	1340100,99	Картометрический метод	2,50	-
579	431520,55	1340133,35	Картометрический метод	2,50	-
580	431540,75	1340232,70	Картометрический метод	2,50	-
581	431552,89	1340269,63	Картометрический метод	2,50	-
582	431552,95	1340269,85	Картометрический метод	2,50	-
583	431557,39	1340291,55	Картометрический метод	2,50	-
584	431557,40	1340291,60	Картометрический метод	2,50	-
585	431557,42	1340291,78	Картометрический метод	2,50	-
586	431560,39	1340325,83	Картометрический метод	2,50	-
587	431578,32	1340359,91	Картометрический метод	2,50	-
588	431600,53	1340368,30	Картометрический метод	2,50	-
589	431609,45	1340363,06	Картометрический метод	2,50	-
590	431628,09	1340348,05	Картометрический метод	2,50	-
591	431628,36	1340347,87	Картометрический метод	2,50	-
592	431650,43	1340335,42	Картометрический метод	2,50	-
593	431650,60	1340335,33	Картометрический метод	2,50	-
594	431740,36	1340295,64	Картометрический метод	2,50	-
595	431740,39	1340295,63	Картометрический метод	2,50	-
596	431740,39	1340295,63	Картометрический метод	2,50	-
597	431744,69	1340293,73	Картометрический метод	2,50	-
598	431770,99	1340265,75	Картометрический метод	2,50	-
599	431755,76	1340233,48	Картометрический метод	2,50	-
600	431755,38	1340232,14	Картометрический метод	2,50	-
601	431757,61	1340231,67	Картометрический метод	2,50	-
602	431809,60	1340240,73	Картометрический метод	2,50	-
603	431809,60	1340240,74	Картометрический метод	2,50	-
604	431817,86	1340242,02	Картометрический метод	2,50	-
605	431834,24	1340244,55	Картометрический метод	2,50	-
606	431898,61	1340254,49	Картометрический метод	2,50	-

Сведения о местоположении границ объекта

607	431945,18	1340261,68	Картометрический метод	2,50	-
608	432018,80	1340273,06	Картометрический метод	2,50	-
609	432051,28	1340278,08	Картометрический метод	2,50	-
610	432073,24	1340281,47	Картометрический метод	2,50	-
611	432074,39	1340281,65	Картометрический метод	2,50	-
612	432096,84	1340285,11	Картометрический метод	2,50	-
613	432132,51	1340290,62	Картометрический метод	2,50	-
614	432219,44	1340304,05	Картометрический метод	2,50	-
615	432280,27	1340313,45	Картометрический метод	2,50	-
616	432334,88	1340321,89	Картометрический метод	2,50	-
617	432357,93	1340325,45	Картометрический метод	2,50	-
618	432400,17	1340331,97	Картометрический метод	2,50	-
619	432401,23	1340332,31	Картометрический метод	2,50	-
620	432409,55	1340334,96	Картометрический метод	2,50	-
621	432427,72	1340340,76	Картометрический метод	2,50	-
622	432430,68	1340341,70	Картометрический метод	2,50	-
623	432431,55	1340341,98	Картометрический метод	2,50	-
624	432455,85	1340323,90	Картометрический метод	2,50	-
625	432582,76	1340221,11	Картометрический метод	2,50	-
626	432627,52	1340184,86	Картометрический метод	2,50	-
627	432647,18	1340137,04	Картометрический метод	2,50	-
628	432699,47	1340075,67	Картометрический метод	2,50	-
629	432639,35	1339939,98	Картометрический метод	2,50	-
630	432752,46	1339813,79	Картометрический метод	2,50	-
631	432933,39	1339816,74	Картометрический метод	2,50	-
632	433004,85	1339745,58	Картометрический метод	2,50	-
633	433062,42	1339688,82	Картометрический метод	2,50	-
634	433112,46	1339668,68	Картометрический метод	2,50	-
635	433478,44	1339272,59	Картометрический метод	2,50	-
636	433556,02	1339158,97	Картометрический метод	2,50	-
637	433603,51	1339082,99	Картометрический метод	2,50	-
638	433711,13	1338925,89	Картометрический метод	2,50	-
639	433840,34	1338732,27	Картометрический метод	2,50	-
640	433824,75	1338709,92	Картометрический метод	2,50	-
641	433823,60	1338686,65	Картометрический метод	2,50	-
642	433843,75	1338653,34	Картометрический метод	2,50	-
643	433874,69	1338637,68	Картометрический метод	2,50	-
644	433897,22	1338648,16	Картометрический метод	2,50	-
645	433898,71	1338645,33	Картометрический метод	2,50	-
646	433936,19	1338573,80	Картометрический метод	2,50	-
647	433927,88	1338562,65	Картометрический метод	2,50	-
648	434044,70	1338389,53	Картометрический метод	2,50	-
649	434155,71	1338225,39	Картометрический метод	2,50	-
650	434266,67	1338061,34	Картометрический метод	2,50	-
651	434369,68	1337897,07	Картометрический метод	2,50	-
652	434396,75	1337856,32	Картометрический метод	2,50	-
653	434400,41	1337858,17	Картометрический метод	2,50	-
654	434454,99	1337777,39	Картометрический метод	2,50	-
655	434460,00	1337785,07	Картометрический метод	2,50	-
656	434460,20	1337785,08	Картометрический метод	2,50	-
657	434460,19	1337784,88	Картометрический метод	2,50	-
658	434455,19	1337777,19	Картометрический метод	2,50	-
659	434454,99	1337777,39	Картометрический метод	2,50	-
660	434481,70	1337736,66	Картометрический метод	2,50	-
661	434514,77	1337692,25	Картометрический метод	2,50	-
662	434649,23	1337471,64	Картометрический метод	2,50	-
663	434745,04	1337290,80	Картометрический метод	2,50	-
664	434749,69	1337282,78	Картометрический метод	2,50	-
665	434725,58	1337268,77	Картометрический метод	2,50	-
666	434681,92	1337243,63	Картометрический метод	2,50	-
667	434681,87	1337243,61	Картометрический метод	2,50	-

Сведения о местоположении границ объекта

668	434659,46	1337229,85	Картометрический метод	2,50	-
669	434645,39	1337221,07	Картометрический метод	2,50	-
670	434643,56	1337219,93	Картометрический метод	2,50	-
671	434668,08	1337177,97	Картометрический метод	2,50	-
672	434675,72	1337164,89	Картометрический метод	2,50	-
673	434696,68	1337129,00	Картометрический метод	2,50	-
674	434704,80	1337115,11	Картометрический метод	2,50	-
675	434722,56	1337084,70	Картометрический метод	2,50	-
676	434725,95	1337050,24	Картометрический метод	2,50	-
677	434726,42	1337045,41	Картометрический метод	2,50	-
678	434730,39	1337005,02	Картометрический метод	2,50	-
679	434730,75	1337001,35	Картометрический метод	2,50	-
680	434730,76	1337001,27	Картометрический метод	2,50	-
681	434730,87	1337001,26	Картометрический метод	2,50	-
682	434732,76	1337001,01	Картометрический метод	2,50	-
683	434732,89	1337001,06	Картометрический метод	2,50	-
684	434744,49	1336999,49	Картометрический метод	2,50	-
685	434753,89	1336998,22	Картометрический метод	2,50	-
686	434756,97	1336997,80	Картометрический метод	2,50	-
687	434757,41	1336997,47	Картометрический метод	2,50	-
688	434759,30	1336996,08	Картометрический метод	2,50	-
689	434764,70	1336992,10	Картометрический метод	2,50	-
690	434774,09	1336985,18	Картометрический метод	2,50	-
691	434778,69	1336982,18	Картометрический метод	2,50	-
692	434780,20	1336981,53	Картометрический метод	2,50	-
693	434776,90	1336976,17	Картометрический метод	2,50	-
694	434776,04	1336973,25	Картометрический метод	2,50	-
695	434772,37	1336960,71	Картометрический метод	2,50	-
696	434772,37	1336957,05	Картометрический метод	2,50	-
697	434772,36	1336952,14	Картометрический метод	2,50	-
698	434772,31	1336881,71	Картометрический метод	2,50	-
699	434772,28	1336833,31	Картометрический метод	2,50	-
700	434769,24	1336777,53	Картометрический метод	2,50	-
701	434768,06	1336755,76	Картометрический метод	2,50	-
702	434767,91	1336736,87	Картометрический метод	2,50	-
703	434767,91	1336736,86	Картометрический метод	2,50	-
704	434770,75	1336732,22	Картометрический метод	2,50	-
705	434773,03	1336728,49	Картометрический метод	2,50	-
706	434782,57	1336714,07	Картометрический метод	2,50	-
707	434782,80	1336713,75	Картометрический метод	2,50	-
708	434783,14	1336713,40	Картометрический метод	2,50	-
709	434793,99	1336703,61	Картометрический метод	2,50	-
710	434794,44	1336703,26	Картометрический метод	2,50	-
711	434794,95	1336703,00	Картометрический метод	2,50	-
712	434806,59	1336697,97	Картометрический метод	2,50	-
713	434806,78	1336697,89	Картометрический метод	2,50	-
714	434807,34	1336697,74	Картометрический метод	2,50	-
715	434819,10	1336695,57	Картометрический метод	2,50	-
716	434819,56	1336695,52	Картометрический метод	2,50	-
717	434839,93	1336694,54	Картометрический метод	2,50	-
718	434840,10	1336694,54	Картометрический метод	2,50	-
719	434840,21	1336694,54	Картометрический метод	2,50	-
720	434871,73	1336695,49	Картометрический метод	2,50	-
721	434890,15	1336695,34	Картометрический метод	2,50	-
722	434917,86	1336688,61	Картометрический метод	2,50	-
723	434918,08	1336688,56	Картометрический метод	2,50	-
724	434918,19	1336688,54	Картометрический метод	2,50	-
725	434953,60	1336683,46	Картометрический метод	2,50	-
726	435005,20	1336676,32	Картометрический метод	2,50	-
727	435005,68	1336676,28	Картометрический метод	2,50	-
728	435005,89	1336676,29	Картометрический метод	2,50	-

Сведения о местоположении границ объекта

729	435029,67	1336677,71	Картометрический метод	2,50	-
730	435081,40	1336675,28	Картометрический метод	2,50	-
731	435139,31	1336663,14	Картометрический метод	2,50	-
732	435171,29	1336654,74	Картометрический метод	2,50	-
733	435171,46	1336654,70	Картометрический метод	2,50	-
734	435187,08	1336651,42	Картометрический метод	2,50	-
735	435202,22	1336645,86	Картометрический метод	2,50	-
736	435234,58	1336629,60	Картометрический метод	2,50	-
737	435234,96	1336629,44	Картометрический метод	2,50	-
738	435235,10	1336629,39	Картометрический метод	2,50	-
739	435262,83	1336620,68	Картометрический метод	2,50	-
740	435263,32	1336620,56	Картометрический метод	2,50	-
741	435263,81	1336620,52	Картометрический метод	2,50	-
742	435264,30	1336620,54	Картометрический метод	2,50	-
743	435279,92	1336622,43	Картометрический метод	2,50	-
744	435302,83	1336625,25	Картометрический метод	2,50	-
745	435324,79	1336624,63	Картометрический метод	2,50	-
746	435325,34	1336624,65	Картометрический метод	2,50	-
747	435325,87	1336624,76	Картометрический метод	2,50	-
748	435334,60	1336627,30	Картометрический метод	2,50	-
749	435334,82	1336627,38	Картометрический метод	2,50	-
750	435335,10	1336627,49	Картометрический метод	2,50	-
751	435344,63	1336631,94	Картометрический метод	2,50	-
752	435344,91	1336632,08	Картометрический метод	2,50	-
753	435358,03	1336639,75	Картометрический метод	2,50	-
754	435367,50	1336555,13	Картометрический метод	2,50	-
755	435370,22	1336529,06	Картометрический метод	2,50	-
756	435370,65	1336529,09	Картометрический метод	2,50	-
757	435370,85	1336529,09	Картометрический метод	2,50	-
758	435370,86	1336528,89	Картометрический метод	2,50	-
759	435370,24	1336528,85	Картометрический метод	2,50	-
760	435378,99	1336445,06	Картометрический метод	2,50	-
761	435379,10	1336444,50	Картометрический метод	2,50	-
762	435372,45	1336442,69	Картометрический метод	2,50	-
763	435360,57	1336439,46	Картометрический метод	2,50	-
764	435361,80	1336433,05	Картометрический метод	2,50	-
765	435382,36	1336325,76	Картометрический метод	2,50	-
766	435394,18	1336320,74	Картометрический метод	2,50	-
767	435400,42	1336296,39	Картометрический метод	2,50	-
768	435387,84	1336297,22	Картометрический метод	2,50	-
769	435401,95	1336223,28	Картометрический метод	2,50	-
770	435427,43	1336224,81	Картометрический метод	2,50	-
771	435440,47	1336177,27	Картометрический метод	2,50	-
772	435484,73	1336148,19	Картометрический метод	2,50	-
773	435466,76	1336219,13	Картометрический метод	2,50	-
774	435459,74	1336259,63	Картометрический метод	2,50	-
775	435458,31	1336267,03	Картометрический метод	2,50	-
776	435454,73	1336274,71	Картометрический метод	2,50	-
777	435451,93	1336280,72	Картометрический метод	2,50	-
778	435451,37	1336283,39	Картометрический метод	2,50	-
779	435448,59	1336296,74	Картометрический метод	2,50	-
780	435448,14	1336298,89	Картометрический метод	2,50	-
781	435446,66	1336306,20	Картометрический метод	2,50	-
782	435444,66	1336316,08	Картометрический метод	2,50	-
783	435442,89	1336319,05	Картометрический метод	2,50	-
784	435440,88	1336322,41	Картометрический метод	2,50	-
785	435434,87	1336346,64	Картометрический метод	2,50	-
786	435423,79	1336378,45	Картометрический метод	2,50	-
787	435419,90	1336392,81	Картометрический метод	2,50	-
788	435418,40	1336398,36	Картометрический метод	2,50	-
789	435410,86	1336395,78	Картометрический метод	2,50	-

Сведения о местоположении границ объекта

790	435404,38	1336424,89	Картометрический метод	2,50	-
791	435394,25	1336440,76	Картометрический метод	2,50	-
792	435390,27	1336447,00	Картометрический метод	2,50	-
793	435385,92	1336446,12	Картометрический метод	2,50	-
794	435374,46	1336555,87	Картометрический метод	2,50	-
795	435364,39	1336645,87	Картометрический метод	2,50	-
796	435364,36	1336646,09	Картометрический метод	2,50	-
797	435364,32	1336646,26	Картометрический метод	2,50	-
798	435360,17	1336664,45	Картометрический метод	2,50	-
799	435360,07	1336664,78	Картометрический метод	2,50	-
800	435359,63	1336666,09	Картометрический метод	2,50	-
801	435400,66	1336645,23	Картометрический метод	2,50	-
802	435415,08	1336639,34	Картометрический метод	2,50	-
803	435454,60	1336625,61	Картометрический метод	2,50	-
804	435470,59	1336618,60	Картометрический метод	2,50	-
805	435494,10	1336606,29	Картометрический метод	2,50	-
806	435510,94	1336596,34	Картометрический метод	2,50	-
807	435527,37	1336588,23	Картометрический метод	2,50	-
808	435548,02	1336570,98	Картометрический метод	2,50	-
809	435566,39	1336561,37	Картометрический метод	2,50	-
810	435581,79	1336553,20	Картометрический метод	2,50	-
811	435580,58	1336550,81	Картометрический метод	2,50	-
812	435597,17	1336540,40	Картометрический метод	2,50	-
813	435607,57	1336512,15	Картометрический метод	2,50	-
814	435618,26	1336488,82	Картометрический метод	2,50	-
815	435628,57	1336475,63	Картометрический метод	2,50	-
816	435633,43	1336467,51	Картометрический метод	2,50	-
817	435641,13	1336451,14	Картометрический метод	2,50	-
818	435647,54	1336435,81	Картометрический метод	2,50	-
819	435654,27	1336437,23	Картометрический метод	2,50	-
820	435660,15	1336438,47	Картометрический метод	2,50	-
821	435648,81	1336459,09	Картометрический метод	2,50	-
822	435722,79	1336492,63	Картометрический метод	2,50	-
823	435735,38	1336514,38	Картометрический метод	2,50	-
824	435759,21	1336532,32	Картометрический метод	2,50	-
825	435765,80	1336533,96	Картометрический метод	2,50	-
826	435782,39	1336538,43	Картометрический метод	2,50	-
827	435812,07	1336542,34	Картометрический метод	2,50	-
828	435921,64	1336539,40	Картометрический метод	2,50	-
829	435921,67	1336536,38	Картометрический метод	2,50	-
830	435922,11	1336491,46	Картометрический метод	2,50	-
831	435919,90	1336481,64	Картометрический метод	2,50	-
832	435918,70	1336480,80	Картометрический метод	2,50	-
833	435915,15	1336459,79	Картометрический метод	2,50	-
834	435911,74	1336325,16	Картометрический метод	2,50	-
835	435913,69	1336262,14	Картометрический метод	2,50	-
836	435912,96	1336246,90	Картометрический метод	2,50	-
837	435912,72	1336209,11	Картометрический метод	2,50	-
838	435915,53	1336208,62	Картометрический метод	2,50	-
839	435881,15	1336139,21	Картометрический метод	2,50	-
840	435881,17	1336138,76	Картометрический метод	2,50	-
841	435884,04	1336058,41	Картометрический метод	2,50	-
842	435884,07	1336057,67	Картометрический метод	2,50	-
843	435884,40	1336057,78	Картометрический метод	2,50	-
844	435890,75	1336059,91	Картометрический метод	2,50	-
845	435888,13	1336137,32	Картометрический метод	2,50	-
846	435922,12	1336203,45	Картометрический метод	2,50	-
847	435922,54	1336206,36	Картометрический метод	2,50	-
848	435925,88	1336229,51	Картометрический метод	2,50	-
849	435925,26	1336276,37	Картометрический метод	2,50	-
850	435924,30	1336378,31	Картометрический метод	2,50	-

Сведения о местоположении границ объекта

851	435924,91	1336404,87	Картометрический метод	2,50	-
852	436101,13	1336246,62	Картометрический метод	2,50	-
853	436106,35	1336243,24	Картометрический метод	2,50	-
854	436112,18	1336241,05	Картометрический метод	2,50	-
855	436118,34	1336240,13	Картометрический метод	2,50	-
856	436124,55	1336240,54	Картометрический метод	2,50	-
857	436130,54	1336242,26	Картометрический метод	2,50	-
858	436138,51	1336247,08	Картометрический метод	2,50	-
859	436240,16	1336359,17	Картометрический метод	2,50	-
860	436275,27	1336400,31	Картометрический метод	2,50	-
861	436306,43	1336436,88	Картометрический метод	2,50	-
862	436348,15	1336485,74	Картометрический метод	2,50	-
863	436450,73	1336394,60	Картометрический метод	2,50	-
864	436463,29	1336410,20	Картометрический метод	2,50	-
865	436496,44	1336447,63	Картометрический метод	2,50	-
866	436501,95	1336443,04	Картометрический метод	2,50	-
867	436556,04	1336397,99	Картометрический метод	2,50	-
868	436556,05	1336397,99	Картометрический метод	2,50	-
869	436592,79	1336367,39	Картометрический метод	2,50	-
870	436601,63	1336360,03	Картометрический метод	2,50	-
1	436607,20	1336355,39	Картометрический метод	2,50	-
871	436426,70	1336422,27	Картометрический метод	2,50	-
872	436428,08	1336424,11	Картометрический метод	2,50	-
873	436426,24	1336425,50	Картометрический метод	2,50	-
874	436424,86	1336423,66	Картометрический метод	2,50	-
871	436426,70	1336422,27	Картометрический метод	2,50	-
875	436385,76	1336456,60	Картометрический метод	2,50	-
876	436384,35	1336458,42	Картометрический метод	2,50	-
877	436382,53	1336457,01	Картометрический метод	2,50	-
878	436383,94	1336455,19	Картометрический метод	2,50	-
875	436385,76	1336456,60	Картометрический метод	2,50	-
879	436412,43	1336443,27	Картометрический метод	2,50	-
880	436418,37	1336449,98	Картометрический метод	2,50	-
881	436451,52	1336487,41	Картометрический метод	2,50	-
882	436395,70	1336541,43	Картометрический метод	2,50	-
883	436377,67	1336558,87	Картометрический метод	2,50	-
884	436378,06	1336559,03	Картометрический метод	2,50	-
885	436362,23	1336573,68	Картометрический метод	2,50	-
886	436332,75	1336540,71	Картометрический метод	2,50	-
887	436334,96	1336534,32	Картометрический метод	2,50	-
888	436345,23	1336508,89	Картометрический метод	2,50	-
889	436347,30	1336502,72	Картометрический метод	2,50	-
890	436356,04	1336494,99	Картометрический метод	2,50	-
879	436412,43	1336443,27	Картометрический метод	2,50	-
891	435378,83	1336672,06	Картометрический метод	2,50	-
892	435378,82	1336672,26	Картометрический метод	2,50	-
893	435376,78	1336678,26	Картометрический метод	2,50	-
894	435376,58	1336678,26	Картометрический метод	2,50	-
895	435376,58	1336678,06	Картометрический метод	2,50	-
896	435378,63	1336672,06	Картометрический метод	2,50	-
891	435378,83	1336672,06	Картометрический метод	2,50	-
897	435379,79	1337581,16	Картометрический метод	2,50	-
898	435380,39	1337582,48	Картометрический метод	2,50	-
899	435379,69	1337582,69	Картометрический метод	2,50	-
900	435378,35	1337581,61	Картометрический метод	2,50	-
897	435379,79	1337581,16	Картометрический метод	2,50	-

Сведения о местоположении границ объекта

901	435305,48	1337272,36	Картометрический метод	2,50	-
902	435305,48	1337272,56	Картометрический метод	2,50	-
903	435305,28	1337272,56	Картометрический метод	2,50	-
904	435305,28	1337272,36	Картометрический метод	2,50	-
901	435305,48	1337272,36	Картометрический метод	2,50	-
905	435302,69	1337275,63	Картометрический метод	2,50	-
906	435302,70	1337275,83	Картометрический метод	2,50	-
907	435300,23	1337278,79	Картометрический метод	2,50	-
908	435300,03	1337278,79	Картометрический метод	2,50	-
909	435300,03	1337278,59	Картометрический метод	2,50	-
910	435302,49	1337275,63	Картометрический метод	2,50	-
905	435302,69	1337275,63	Картометрический метод	2,50	-
911	435300,68	1337344,66	Картометрический метод	2,50	-
912	435300,68	1337344,67	Картометрический метод	2,50	-
913	435316,83	1337407,12	Картометрический метод	2,50	-
914	435316,87	1337407,24	Картометрический метод	2,50	-
915	435347,28	1337508,87	Картометрический метод	2,50	-
916	435347,35	1337509,06	Картометрический метод	2,50	-
917	435347,44	1337509,30	Картометрический метод	2,50	-
918	435376,89	1337574,73	Картометрический метод	2,50	-
919	435371,79	1337576,32	Картометрический метод	2,50	-
920	435365,70	1337571,42	Картометрический метод	2,50	-
921	435341,31	1337580,00	Картометрический метод	2,50	-
922	435317,76	1337574,97	Картометрический метод	2,50	-
923	435316,04	1337578,33	Картометрический метод	2,50	-
924	435303,93	1337576,51	Картометрический метод	2,50	-
925	435256,68	1337567,59	Картометрический метод	2,50	-
926	435256,05	1337567,54	Картометрический метод	2,50	-
927	435255,75	1337567,55	Картометрический метод	2,50	-
928	435232,27	1337569,53	Картометрический метод	2,50	-
929	435231,74	1337569,62	Картометрический метод	2,50	-
930	435231,24	1337569,78	Картометрический метод	2,50	-
931	435199,91	1337582,64	Картометрический метод	2,50	-
932	435139,81	1337603,45	Картометрический метод	2,50	-
933	435139,74	1337603,47	Картометрический метод	2,50	-
934	435037,86	1337641,51	Картометрический метод	2,50	-
935	435037,32	1337641,74	Картометрический метод	2,50	-
936	435036,82	1337642,06	Картометрический метод	2,50	-
937	435036,38	1337642,46	Картометрический метод	2,50	-
938	435036,01	1337642,93	Картометрический метод	2,50	-
939	435035,73	1337643,45	Картометрический метод	2,50	-
940	435035,54	1337644,01	Картометрический метод	2,50	-
941	435035,45	1337644,60	Картометрический метод	2,50	-
942	435035,46	1337645,19	Картометрический метод	2,50	-
943	435035,57	1337645,78	Картометрический метод	2,50	-
944	435035,77	1337646,34	Картометрический метод	2,50	-
945	435036,07	1337646,85	Картометрический метод	2,50	-
946	435036,45	1337647,31	Картометрический метод	2,50	-
947	435036,90	1337647,69	Картометрический метод	2,50	-
948	435037,41	1337647,99	Картометрический метод	2,50	-
949	435037,97	1337648,21	Картометрический метод	2,50	-
950	435038,55	1337648,32	Картометрический метод	2,50	-
951	435039,15	1337648,34	Картометрический метод	2,50	-
952	435039,73	1337648,26	Картометрический метод	2,50	-
953	435040,30	1337648,07	Картометрический метод	2,50	-
954	435142,14	1337610,05	Картометрический метод	2,50	-
955	435202,32	1337589,22	Картометрический метод	2,50	-
956	435202,48	1337589,16	Картометрический метод	2,50	-

Сведения о местоположении границ объекта

957	435233,40	1337576,46	Картометрический метод	2,50	-
958	435255,87	1337574,56	Картометрический метод	2,50	-
959	435302,71	1337583,41	Картометрический метод	2,50	-
960	435302,82	1337583,43	Картометрический метод	2,50	-
961	435312,67	1337584,90	Картометрический метод	2,50	-
962	435308,60	1337592,85	Картометрический метод	2,50	-
963	435299,32	1337595,49	Картометрический метод	2,50	-
964	435303,04	1337609,91	Картометрический метод	2,50	-
965	435233,68	1337632,90	Картометрический метод	2,50	-
966	435162,24	1337655,42	Картометрический метод	2,50	-
967	435128,53	1337661,83	Картометрический метод	2,50	-
968	435076,07	1337677,23	Картометрический метод	2,50	-
969	435006,18	1337697,75	Картометрический метод	2,50	-
970	434991,09	1337639,88	Картометрический метод	2,50	-
971	434991,08	1337639,88	Картометрический метод	2,50	-
972	434991,08	1337639,87	Картометрический метод	2,50	-
973	434734,50	1337717,54	Картометрический метод	2,50	-
974	434768,82	1337673,18	Картометрический метод	2,50	-
975	435053,85	1337502,86	Картометрический метод	2,50	-
976	435054,14	1337496,82	Картометрический метод	2,50	-
977	435065,66	1337489,59	Картометрический метод	2,50	-
978	435184,33	1337415,15	Картометрический метод	2,50	-
979	435257,15	1337371,20	Картометрический метод	2,50	-
980	435257,63	1337370,91	Картометрический метод	2,50	-
981	435279,22	1337357,87	Картометрический метод	2,50	-
982	435288,11	1337352,49	Картометрический метод	2,50	-
983	435298,22	1337346,86	Картометрический метод	2,50	-
911	435300,68	1337344,66	Картометрический метод	2,50	-
984	435309,92	1337270,21	Картометрический метод	2,50	-
985	435309,72	1337270,21	Картометрический метод	2,50	-
986	435306,98	1337267,50	Картометрический метод	2,50	-
987	435306,98	1337267,30	Картометрический метод	2,50	-
988	435307,18	1337267,30	Картометрический метод	2,50	-
989	435309,79	1337269,89	Картометрический метод	2,50	-
990	435309,91	1337270,01	Картометрический метод	2,50	-
984	435309,92	1337270,21	Картометрический метод	2,50	-
991	435299,66	1336747,79	Картометрический метод	2,50	-
992	435308,28	1336770,06	Картометрический метод	2,50	-
993	435322,80	1336806,35	Картометрический метод	2,50	-
994	435338,91	1336856,02	Картометрический метод	2,50	-
995	435358,62	1336945,48	Картометрический метод	2,50	-
996	435365,57	1336980,19	Картометрический метод	2,50	-
997	435365,62	1336980,41	Картометрический метод	2,50	-
998	435408,86	1337140,87	Картометрический метод	2,50	-
999	435408,92	1337141,06	Картометрический метод	2,50	-
1000	435428,99	1337201,57	Картометрический метод	2,50	-
1001	435429,17	1337202,01	Картометрический метод	2,50	-
1002	435429,25	1337202,14	Картометрический метод	2,50	-
1003	435429,41	1337202,42	Картометрический метод	2,50	-
1004	435429,61	1337202,70	Картометрический метод	2,50	-
1005	435429,59	1337202,71	Картометрический метод	2,50	-
1006	435429,42	1337202,48	Картометрический метод	2,50	-
1007	435428,73	1337202,96	Картометрический метод	2,50	-
1008	435335,57	1337256,61	Картометрический метод	2,50	-
1009	435319,72	1337260,51	Картометрический метод	2,50	-
1010	435290,01	1337272,79	Картометрический метод	2,50	-
1011	435285,64	1337254,46	Картометрический метод	2,50	-
1012	435285,52	1337254,07	Картометрический метод	2,50	-
1013	435285,27	1337253,54	Картометрический метод	2,50	-

Сведения о местоположении границ объекта

1014	435276,30	1337237,73	Картометрический метод	2,50	-
1015	435269,71	1337226,12	Картометрический метод	2,50	-
1016	435269,35	1337225,61	Картометрический метод	2,50	-
1017	435268,96	1337225,21	Картометрический метод	2,50	-
1018	435241,57	1337201,52	Картометрический метод	2,50	-
1019	435229,78	1337191,33	Картометрический метод	2,50	-
1020	435229,26	1337190,96	Картометрический метод	2,50	-
1021	435229,09	1337190,87	Картометрический метод	2,50	-
1022	435197,25	1337174,79	Картометрический метод	2,50	-
1023	435204,45	1337166,54	Картометрический метод	2,50	-
1024	435204,57	1337166,39	Картометрический метод	2,50	-
1025	435210,45	1337158,69	Картометрический метод	2,50	-
1026	435219,64	1337151,34	Картометрический метод	2,50	-
1027	435220,05	1337150,95	Картометрический метод	2,50	-
1028	435220,40	1337150,49	Картометрический метод	2,50	-
1029	435220,66	1337149,99	Картометрический метод	2,50	-
1030	435220,85	1337149,45	Картометрический метод	2,50	-
1031	435222,54	1337142,68	Картометрический метод	2,50	-
1032	435222,63	1337142,13	Картометрический метод	2,50	-
1033	435222,63	1337141,57	Картометрический метод	2,50	-
1034	435222,55	1337141,01	Картометрический метод	2,50	-
1035	435216,08	1337112,80	Картометрический метод	2,50	-
1036	435210,26	1337092,00	Картометрический метод	2,50	-
1037	435210,09	1337092,30	Картометрический метод	2,50	-
1038	435209,98	1337092,50	Картометрический метод	2,50	-
1039	435208,67	1337086,66	Картометрический метод	2,50	-
1040	435202,79	1337060,43	Картометрический метод	2,50	-
1041	435202,04	1337054,74	Картометрический метод	2,50	-
1042	435199,51	1337040,25	Картометрический метод	2,50	-
1043	435196,95	1337026,46	Картометрический метод	2,50	-
1044	435193,37	1337012,66	Картометрический метод	2,50	-
1045	435187,96	1336990,75	Картометрический метод	2,50	-
1046	435179,21	1336952,45	Картометрический метод	2,50	-
1047	435172,24	1336927,92	Картометрический метод	2,50	-
1048	435166,27	1336914,06	Картометрический метод	2,50	-
1049	435159,05	1336917,33	Картометрический метод	2,50	-
1050	435157,56	1336918,01	Картометрический метод	2,50	-
1051	435147,18	1336922,72	Картометрический метод	2,50	-
1052	435146,93	1336924,28	Картометрический метод	2,50	-
1053	435156,63	1336943,22	Картометрический метод	2,50	-
1054	435164,70	1336960,68	Картометрический метод	2,50	-
1055	435173,31	1336978,68	Картометрический метод	2,50	-
1056	435190,95	1337045,99	Картометрический метод	2,50	-
1057	435196,59	1337071,94	Картометрический метод	2,50	-
1058	435197,68	1337071,68	Картометрический метод	2,50	-
1059	435197,71	1337071,67	Картометрический метод	2,50	-
1060	435197,86	1337072,36	Картометрический метод	2,50	-
1061	435204,95	1337105,85	Картометрический метод	2,50	-
1062	435215,54	1337141,81	Картометрический метод	2,50	-
1063	435214,34	1337146,61	Картометрический метод	2,50	-
1064	435205,74	1337153,49	Картометрический метод	2,50	-
1065	435205,42	1337153,78	Картометрический метод	2,50	-
1066	435205,14	1337154,10	Картометрический метод	2,50	-
1067	435199,08	1337162,05	Картометрический метод	2,50	-
1068	435190,65	1337171,70	Картометрический метод	2,50	-
1069	435025,38	1337076,65	Картометрический метод	2,50	-
1070	434978,54	1337049,71	Картометрический метод	2,50	-
1071	434940,54	1337026,67	Картометрический метод	2,50	-
1072	434933,22	1337022,23	Картометрический метод	2,50	-
1073	434931,49	1337021,18	Картометрический метод	2,50	-
1074	434986,14	1336919,76	Картометрический метод	2,50	-

Сведения о местоположении границ объекта

1075	435004,80	1336887,12	Картометрический метод	2,50	-
1076	435034,55	1336865,55	Картометрический метод	2,50	-
1077	435052,21	1336852,46	Картометрический метод	2,50	-
1078	435070,42	1336844,15	Картометрический метод	2,50	-
1079	435118,11	1336824,60	Картометрический метод	2,50	-
1080	435171,91	1336802,55	Картометрический метод	2,50	-
1081	435206,22	1336787,96	Картометрический метод	2,50	-
1082	435279,80	1336759,33	Картометрический метод	2,50	-
1083	435280,29	1336759,10	Картометрический метод	2,50	-
991	435299,66	1336747,79	Картометрический метод	2,50	-
1084	435340,05	1336738,24	Картометрический метод	2,50	-
1085	435349,43	1336748,72	Картометрический метод	2,50	-
1086	435353,70	1336757,50	Картометрический метод	2,50	-
1087	435358,01	1336770,11	Картометрический метод	2,50	-
1088	435361,81	1336786,22	Картометрический метод	2,50	-
1089	435348,58	1336796,89	Картометрический метод	2,50	-
1090	435348,19	1336797,26	Картометрический метод	2,50	-
1091	435347,86	1336797,69	Картометрический метод	2,50	-
1092	435347,60	1336798,16	Картометрический метод	2,50	-
1093	435347,42	1336798,67	Картометрический метод	2,50	-
1094	435347,32	1336799,20	Картометрический метод	2,50	-
1095	435344,69	1336822,57	Картометрический метод	2,50	-
1096	435341,44	1336841,12	Картометрический метод	2,50	-
1097	435329,42	1336804,08	Картометрический метод	2,50	-
1098	435329,38	1336803,97	Картометрический метод	2,50	-
1099	435329,34	1336803,86	Картометрический метод	2,50	-
1100	435314,79	1336767,49	Картометрический метод	2,50	-
1101	435305,79	1336744,22	Картометрический метод	2,50	-
1102	435327,47	1336731,56	Картометрический метод	2,50	-
1103	435327,94	1336731,23	Картометрический метод	2,50	-
1104	435328,35	1336730,82	Картометрический метод	2,50	-
1105	435328,69	1336730,36	Картометрический метод	2,50	-
1106	435330,09	1336728,08	Картометрический метод	2,50	-
1084	435340,05	1336738,24	Картометрический метод	2,50	-
1107	435315,63	1336630,07	Картометрический метод	2,50	-
1108	435315,63	1336630,27	Картометрический метод	2,50	-
1109	435310,52	1336631,07	Картометрический метод	2,50	-
1110	435310,32	1336631,07	Картометрический метод	2,50	-
1111	435310,32	1336630,87	Картометрический метод	2,50	-
1112	435315,43	1336630,07	Картометрический метод	2,50	-
1107	435315,63	1336630,07	Картометрический метод	2,50	-
1113	435356,93	1336647,21	Картометрический метод	2,50	-
1114	435353,38	1336662,71	Картометрический метод	2,50	-
1115	435347,12	1336681,32	Картометрический метод	2,50	-
1116	435347,13	1336681,32	Картометрический метод	2,50	-
1117	435347,33	1336681,31	Картометрический метод	2,50	-
1118	435347,32	1336681,51	Картометрический метод	2,50	-
1119	435347,02	1336681,61	Картометрический метод	2,50	-
1120	435343,07	1336693,35	Картометрический метод	2,50	-
1121	435323,18	1336725,96	Картометрический метод	2,50	-
1122	435303,35	1336737,53	Картометрический метод	2,50	-
1123	435291,41	1336703,21	Картометрический метод	2,50	-
1124	435282,35	1336661,09	Картометрический метод	2,50	-
1125	435282,22	1336660,63	Картометрический метод	2,50	-
1126	435282,18	1336660,53	Картометрический метод	2,50	-
1127	435269,31	1336628,20	Картометрический метод	2,50	-
1128	435279,07	1336629,38	Картометрический метод	2,50	-
1129	435302,24	1336632,24	Картометрический метод	2,50	-

Сведения о местоположении границ объекта

1130	435302,67	1336632,26	Картометрический метод	2,50	-
1131	435302,77	1336632,26	Картометрический метод	2,50	-
1132	435324,44	1336631,64	Картометрический метод	2,50	-
1133	435332,39	1336633,95	Картометрический метод	2,50	-
1134	435341,52	1336638,21	Картометрический метод	2,50	-
1113	435356,93	1336647,21	Картометрический метод	2,50	-
1135	434796,49	1336709,64	Картометрический метод	2,50	-
1136	434796,49	1336709,84	Картометрический метод	2,50	-
1137	434796,29	1336709,85	Картометрический метод	2,50	-
1138	434796,29	1336709,65	Картометрический метод	2,50	-
1135	434796,49	1336709,64	Картометрический метод	2,50	-
1139	435261,83	1336628,33	Картометрический метод	2,50	-
1140	435275,57	1336662,85	Картометрический метод	2,50	-
1141	435284,61	1336704,90	Картометрический метод	2,50	-
1142	435284,72	1336705,31	Картометрический метод	2,50	-
1143	435297,19	1336741,13	Картометрический метод	2,50	-
1144	435277,00	1336752,91	Картометрический метод	2,50	-
1145	435203,63	1336781,46	Картометрический метод	2,50	-
1146	435203,53	1336781,50	Картометрический метод	2,50	-
1147	435169,21	1336796,09	Картометрический метод	2,50	-
1148	435115,46	1336818,13	Картометрический метод	2,50	-
1149	435067,70	1336837,70	Картометрический метод	2,50	-
1150	435067,58	1336837,76	Картометрический метод	2,50	-
1151	435048,97	1336846,24	Картометрический метод	2,50	-
1152	435048,68	1336846,40	Картометрический метод	2,50	-
1153	435048,34	1336846,62	Картометрический метод	2,50	-
1154	435030,42	1336859,90	Картометрический метод	2,50	-
1155	435000,08	1336881,89	Картометрический метод	2,50	-
1156	434999,70	1336882,21	Картометрический метод	2,50	-
1157	434999,37	1336882,57	Картометрический метод	2,50	-
1158	434999,10	1336882,98	Картометрический метод	2,50	-
1159	434980,04	1336916,33	Картометрический метод	2,50	-
1160	434980,00	1336916,40	Картометрический метод	2,50	-
1161	434925,50	1337017,54	Картометрический метод	2,50	-
1162	434923,31	1337021,59	Картометрический метод	2,50	-
1163	434915,74	1337035,39	Картометрический метод	2,50	-
1164	434891,14	1337025,10	Картометрический метод	2,50	-
1165	434867,72	1337006,22	Картометрический метод	2,50	-
1166	434856,98	1337000,20	Картометрический метод	2,50	-
1167	434826,22	1336982,04	Картометрический метод	2,50	-
1168	434797,49	1336965,16	Картометрический метод	2,50	-
1169	434794,51	1336969,75	Картометрический метод	2,50	-
1170	434787,68	1336978,26	Картометрический метод	2,50	-
1171	434786,68	1336978,70	Картометрический метод	2,50	-
1172	434783,16	1336973,00	Картометрический метод	2,50	-
1173	434779,09	1336955,06	Картометрический метод	2,50	-
1174	434778,21	1336945,49	Картометрический метод	2,50	-
1175	434779,16	1336908,39	Картометрический метод	2,50	-
1176	434780,06	1336873,42	Картометрический метод	2,50	-
1177	434779,57	1336872,97	Картометрический метод	2,50	-
1178	434779,53	1336872,94	Картометрический метод	2,50	-
1179	434779,61	1336871,48	Картометрический метод	2,50	-
1180	434780,66	1336852,31	Картометрический метод	2,50	-
1181	434780,48	1336841,18	Картометрический метод	2,50	-
1182	434780,34	1336832,51	Картометрический метод	2,50	-
1183	434780,34	1336828,35	Картометрический метод	2,50	-
1184	434780,39	1336828,34	Картометрический метод	2,50	-
1185	434781,40	1336828,02	Картометрический метод	2,50	-
1186	434782,32	1336763,40	Картометрический метод	2,50	-

Сведения о местоположении границ объекта

1187	434780,26	1336734,65	Картометрический метод	2,50	-
1188	434782,16	1336729,78	Картометрический метод	2,50	-
1189	434788,16	1336718,30	Картометрический метод	2,50	-
1190	434798,25	1336709,19	Картометрический метод	2,50	-
1191	434809,00	1336704,55	Картометрический метод	2,50	-
1192	434820,12	1336702,50	Картометрический метод	2,50	-
1193	434840,13	1336701,54	Картометрический метод	2,50	-
1194	434871,59	1336702,49	Картометрический метод	2,50	-
1195	434871,71	1336702,49	Картометрический метод	2,50	-
1196	434890,61	1336702,33	Картометрический метод	2,50	-
1197	434891,19	1336702,28	Картометрический метод	2,50	-
1198	434891,41	1336702,23	Картометрический метод	2,50	-
1199	434919,34	1336695,45	Картометрический метод	2,50	-
1200	434954,57	1336690,39	Картометрический метод	2,50	-
1201	435005,82	1336683,30	Картометрический метод	2,50	-
1202	435029,44	1336684,71	Картометрический метод	2,50	-
1203	435029,65	1336684,71	Картометрический метод	2,50	-
1204	435029,81	1336684,71	Картометрический метод	2,50	-
1205	435082,01	1336682,26	Картометрический метод	2,50	-
1206	435082,45	1336682,21	Картометрический метод	2,50	-
1207	435082,57	1336682,19	Картометрический метод	2,50	-
1208	435140,83	1336669,97	Картометрический метод	2,50	-
1209	435141,00	1336669,93	Картометрический метод	2,50	-
1210	435172,98	1336661,54	Картометрический метод	2,50	-
1211	435188,77	1336658,22	Картометрический метод	2,50	-
1212	435189,25	1336658,08	Картометрический метод	2,50	-
1213	435204,81	1336652,37	Картометрический метод	2,50	-
1214	435205,18	1336652,21	Картометрический метод	2,50	-
1215	435237,47	1336635,98	Картометрический метод	2,50	-
1139	435261,83	1336628,33	Картометрический метод	2,50	-
1216	434913,81	1337038,91	Картометрический метод	2,50	-
1217	434874,18	1337111,11	Картометрический метод	2,50	-
1218	434874,14	1337111,19	Картометрический метод	2,50	-
1219	434799,14	1337255,93	Картометрический метод	2,50	-
1220	434781,01	1337289,89	Картометрический метод	2,50	-
1221	434781,00	1337289,89	Картометрический метод	2,50	-
1222	434752,48	1337277,95	Картометрический метод	2,50	-
1223	434735,60	1337263,81	Картометрический метод	2,50	-
1224	434725,45	1337259,23	Картометрический метод	2,50	-
1225	434718,49	1337256,40	Картометрический метод	2,50	-
1226	434709,75	1337252,52	Картометрический метод	2,50	-
1227	434701,76	1337248,93	Картометрический метод	2,50	-
1228	434693,66	1337244,64	Картометрический метод	2,50	-
1229	434690,42	1337242,45	Картометрический метод	2,50	-
1230	434685,50	1337239,56	Картометрический метод	2,50	-
1231	434687,68	1337235,65	Картометрический метод	2,50	-
1232	434669,34	1337224,52	Картометрический метод	2,50	-
1233	434668,58	1337225,93	Картометрический метод	2,50	-
1234	434655,15	1337217,26	Картометрический метод	2,50	-
1235	434653,82	1337215,39	Картометрический метод	2,50	-
1236	434669,15	1337186,68	Картометрический метод	2,50	-
1237	434685,68	1337158,20	Картометрический метод	2,50	-
1238	434688,26	1337153,42	Картометрический метод	2,50	-
1239	434687,74	1337152,83	Картометрический метод	2,50	-
1240	434690,58	1337147,94	Картометрический метод	2,50	-
1241	434694,17	1337149,48	Картометрический метод	2,50	-
1242	434696,46	1337144,90	Картометрический метод	2,50	-
1243	434698,83	1337139,32	Картометрический метод	2,50	-
1244	434696,12	1337137,33	Картометрический метод	2,50	-
1245	434695,97	1337137,22	Картометрический метод	2,50	-

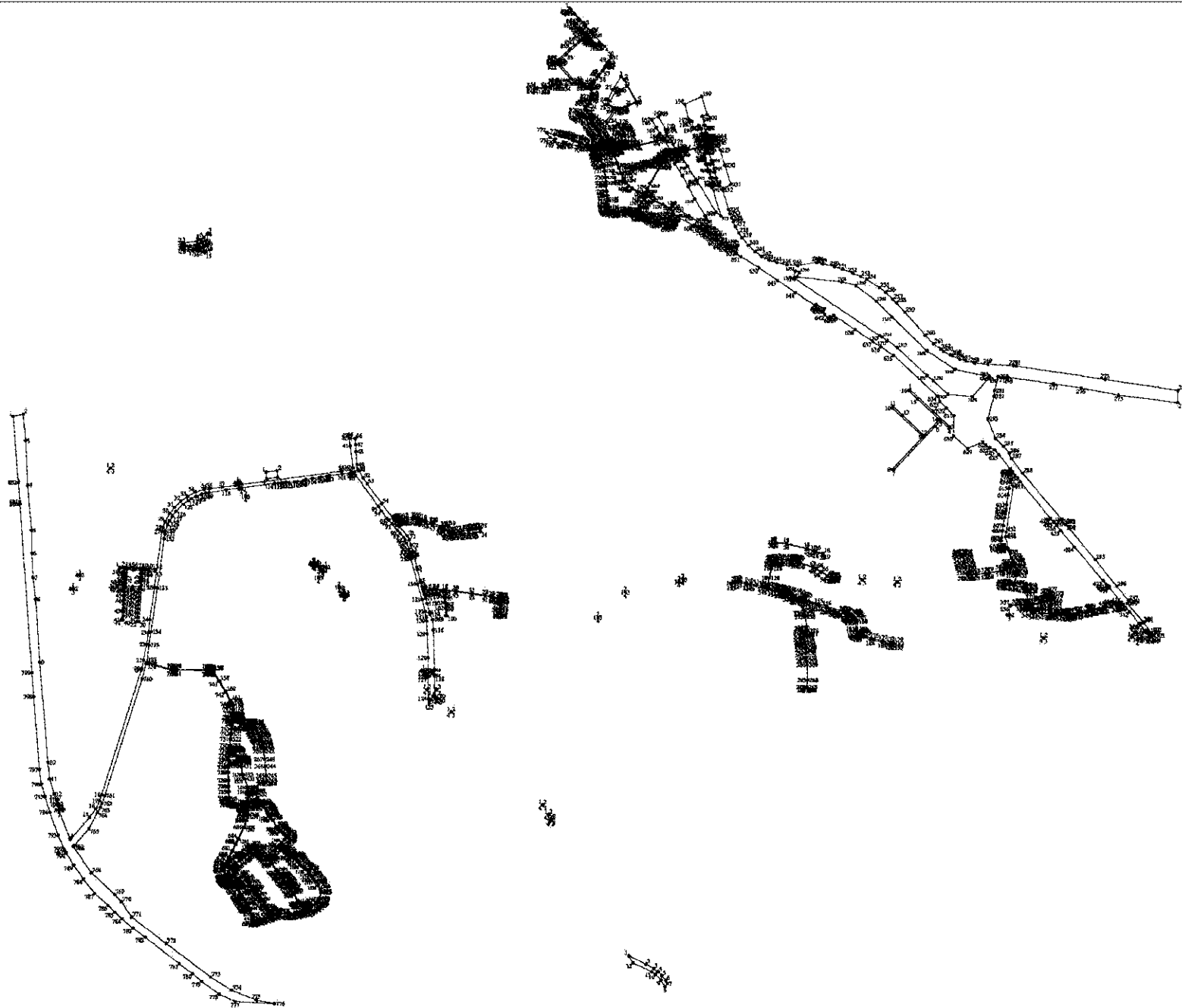
Сведения о местоположении границ объекта

1246	434700,53	1337129,69	Картометрический метод	2,50	-
1247	434727,36	1337086,04	Картометрический метод	2,50	-
1248	434727,51	1337085,75	Картометрический метод	2,50	-
1249	434727,61	1337085,44	Картометрический метод	2,50	-
1250	434727,65	1337085,12	Картометрический метод	2,50	-
1251	434730,27	1337045,47	Картометрический метод	2,50	-
1252	434733,66	1337010,20	Картометрический метод	2,50	-
1253	434733,66	1337010,12	Картометрический метод	2,50	-
1254	434733,95	1337004,68	Картометрический метод	2,50	-
1255	434755,41	1337002,96	Картометрический метод	2,50	-
1256	434758,18	1337004,95	Картометрический метод	2,50	-
1257	434764,73	1336996,90	Картометрический метод	2,50	-
1258	434764,96	1336996,62	Картометрический метод	2,50	-
1259	434765,50	1336996,29	Картометрический метод	2,50	-
1260	434773,18	1336991,67	Картометрический метод	2,50	-
1261	434786,57	1336985,69	Картометрический метод	2,50	-
1262	434786,74	1336985,60	Картометрический метод	2,50	-
1263	434786,91	1336985,50	Картометрический метод	2,50	-
1264	434797,40	1336979,40	Картометрический метод	2,50	-
1265	434799,93	1336975,30	Картометрический метод	2,50	-
1266	434851,24	1337005,21	Картометрический метод	2,50	-
1267	434887,47	1337027,71	Картометрический метод	2,50	-
1268	434888,40	1337028,29	Картометрический метод	2,50	-
1216	434913,81	1337038,91	Картометрический метод	2,50	-
1269	435279,07	1337257,09	Картометрический метод	2,50	-
1270	435252,63	1337272,24	Картометрический метод	2,50	-
1271	435238,23	1337280,50	Картометрический метод	2,50	-
1272	435207,14	1337300,98	Картометрический метод	2,50	-
1273	435100,22	1337370,72	Картометрический метод	2,50	-
1274	434998,87	1337424,40	Картометрический метод	2,50	-
1275	434887,79	1337482,42	Картометрический метод	2,50	-
1276	434737,61	1337575,05	Картометрический метод	2,50	-
1277	434725,67	1337581,57	Картометрический метод	2,50	-
1278	434680,39	1337609,52	Картометрический метод	2,50	-
1279	434680,39	1337609,52	Картометрический метод	2,50	-
1280	434679,71	1337609,12	Картометрический метод	2,50	-
1281	434647,42	1337590,27	Картометрический метод	2,50	-
1282	434639,03	1337585,26	Картометрический метод	2,50	-
1283	434660,48	1337551,81	Картометрический метод	2,50	-
1284	434664,40	1337543,93	Картометрический метод	2,50	-
1285	434737,18	1337430,33	Картометрический метод	2,50	-
1286	434737,18	1337430,33	Картометрический метод	2,50	-
1287	434824,39	1337280,95	Картометрический метод	2,50	-
1288	434826,50	1337277,34	Картометрический метод	2,50	-
1289	434802,11	1337265,42	Картометрический метод	2,50	-
1290	434840,02	1337192,25	Картометрический метод	2,50	-
1291	434880,34	1337114,44	Картометрический метод	2,50	-
1292	434928,14	1337027,34	Картометрический метод	2,50	-
1293	434934,81	1337031,38	Картометрический метод	2,50	-
1294	434974,95	1337055,72	Картометрический метод	2,50	-
1295	434975,02	1337055,76	Картометрический метод	2,50	-
1296	435186,71	1337177,51	Картометрический метод	2,50	-
1297	435190,00	1337178,97	Картометрический метод	2,50	-
1298	435190,24	1337179,09	Картометрический метод	2,50	-
1299	435198,31	1337183,17	Картометрический метод	2,50	-
1300	435204,67	1337186,38	Картометрический метод	2,50	-
1301	435225,55	1337196,92	Картометрический метод	2,50	-
1302	435248,00	1337216,34	Картометрический метод	2,50	-
1303	435249,19	1337214,47	Картометрический метод	2,50	-
1304	435249,39	1337214,47	Картометрический метод	2,50	-

Сведения о местоположении границ объекта

1305	435249,39	1337214,67	Картометрический метод	2,50	-
1306	435248,22	1337216,53	Картометрический метод	2,50	-
1307	435263,93	1337230,11	Картометрический метод	2,50	-
1308	435274,73	1337249,15	Картометрический метод	2,50	-
1309	435278,94	1337256,57	Картометрический метод	2,50	-
1269	435279,07	1337257,09	Картометрический метод	2,50	-
1310	434639,22	1337520,50	Картометрический метод	2,50	-
1311	434640,06	1337521,05	Картометрический метод	2,50	-
1312	434638,31	1337523,83	Картометрический метод	2,50	-
1313	434637,47	1337523,29	Картометрический метод	2,50	-
1310	434639,22	1337520,50	Картометрический метод	2,50	-
1314	434622,24	1337550,51	Картометрический метод	2,50	-
1315	434622,24	1337551,51	Картометрический метод	2,50	-
1316	434621,24	1337551,51	Картометрический метод	2,50	-
1317	434621,24	1337550,51	Картометрический метод	2,50	-
1314	434622,24	1337550,51	Картометрический метод	2,50	-
1318	434603,86	1337581,88	Картометрический метод	2,50	-
1319	434603,86	1337582,88	Картометрический метод	2,50	-
1320	434602,86	1337582,88	Картометрический метод	2,50	-
1321	434602,86	1337581,88	Картометрический метод	2,50	-
1318	434603,86	1337581,88	Картометрический метод	2,50	-
1322	434586,20	1337612,64	Картометрический метод	2,50	-
1323	434586,20	1337613,64	Картометрический метод	2,50	-
1324	434585,20	1337613,64	Картометрический метод	2,50	-
1325	434585,20	1337612,64	Картометрический метод	2,50	-
1322	434586,20	1337612,64	Картометрический метод	2,50	-
1326	434567,96	1337643,68	Картометрический метод	2,50	-
1327	434567,96	1337644,68	Картометрический метод	2,50	-
1328	434566,96	1337644,68	Картометрический метод	2,50	-
1329	434566,96	1337643,68	Картометрический метод	2,50	-
1326	434567,96	1337643,68	Картометрический метод	2,50	-
1330	434545,92	1337680,77	Картометрический метод	2,50	-
1331	434545,92	1337681,77	Картометрический метод	2,50	-
1332	434544,92	1337681,77	Картометрический метод	2,50	-
1333	434544,92	1337680,77	Картометрический метод	2,50	-
1330	434545,92	1337680,77	Картометрический метод	2,50	-
1334	434531,13	1337679,05	Картометрический метод	2,50	-
1335	434527,55	1337676,98	Картометрический метод	2,50	-
1336	434528,05	1337676,12	Картометрический метод	2,50	-
1337	434531,63	1337678,18	Картометрический метод	2,50	-
1334	434531,13	1337679,05	Картометрический метод	2,50	-
1338	434483,96	1337771,39	Картометрический метод	2,50	-
1339	434485,28	1337774,28	Картометрический метод	2,50	-
1340	434482,11	1337774,18	Картометрический метод	2,50	-
1338	434483,96	1337771,39	Картометрический метод	2,50	-
1341	434471,77	1337789,41	Картометрический метод	2,50	-
1342	434472,12	1337790,41	Картометрический метод	2,50	-
1343	434468,98	1337791,87	Картометрический метод	2,50	-
1344	434468,59	1337790,89	Картометрический метод	2,50	-
1341	434471,77	1337789,41	Картометрический метод	2,50	-
1345	430981,87	1341578,29	Картометрический метод	2,50	-

Рисунок 4
Центр границей объекта



Используемые условные линии и обозначения:

- 1 - характерная точка, скважина, колодезь и который полностью охватывает территорию, не на территории
- — граница участка, выделенная в ГИТИИ сведения о которой достаточно для определения ее местоположения

Подпись _____ Дата «__» _____ г.

Место для печати (при наличии) знака, установленного в соответствии с требованиями к границам объектов.

ОПИСАНИЕ МЕСТОПОЛОЖЕНИЯ ГРАНИЦ

СХ. Зоны сельскохозяйственного использования

(наименование объекта местоположение границ, которого описано (далее - объект))

Раздел 1

Сведения об объекте		
№ п/п	Характеристики объекта	Описание характеристик
1	2	3
1	Местоположение объекта	Рязанская область, р-н Рязанский, с/п Турлатовское
2	Площадь объекта ± величина погрешности определения площади (Р ± Дельта Р)	32359415 кв.м. ± 7442 кв.м.
3	Иные характеристики объекта	ОКТМО 61634496 ОКАТО 61234896000 Основные виды разрешенного использования: - Сельскохозяйственное использование "Код 1.0"

Раздел 2

Сведения о местоположении границ объекта

1. Система координат МСК-62

2. Сведения о характерных точках границ объекта

Обозначение характерных точек границ	Координаты, м		Метод определения координат характерной точки	Средняя квадратическая погрешность положения характерной точки (Mt), м	Описание обозначения точки на местности (при наличии)
	X	Y			
1	2	3	4	5	6
ЗУ1					
1	436161,88	1336727,75	Картометрический метод	2,50	-
2	435964,90	1336844,02	Картометрический метод	2,50	-
3	435988,55	1336818,65	Картометрический метод	2,50	-
4	435871,21	1336740,75	Картометрический метод	2,50	-
5	435782,79	1336699,72	Картометрический метод	2,50	-
6	435737,56	1336692,36	Картометрический метод	2,50	-
7	435702,67	1336749,02	Картометрический метод	2,50	-
8	435695,62	1336761,12	Картометрический метод	2,50	-
9	435584,58	1336682,68	Картометрический метод	2,50	-
10	435593,13	1336678,87	Картометрический метод	2,50	-
11	435635,80	1336677,66	Картометрический метод	2,50	-
12	435671,52	1336633,40	Картометрический метод	2,50	-
13	435670,76	1336605,70	Картометрический метод	2,50	-
14	435669,01	1336591,00	Картометрический метод	2,50	-
15	435667,91	1336542,27	Картометрический метод	2,50	-
16	435659,68	1336525,21	Картометрический метод	2,50	-
17	435650,12	1336505,38	Картометрический метод	2,50	-
18	435647,59	1336499,06	Картометрический метод	2,50	-
19	435627,60	1336509,17	Картометрический метод	2,50	-
20	435621,75	1336501,13	Картометрический метод	2,50	-
21	435637,23	1336480,16	Картометрический метод	2,50	-
22	435641,69	1336472,04	Картометрический метод	2,50	-
23	435655,29	1336478,07	Картометрический метод	2,50	-
24	435651,39	1336493,95	Картометрический метод	2,50	-
25	435656,47	1336510,46	Картометрический метод	2,50	-
26	435660,07	1336515,54	Картометрический метод	2,50	-
27	435671,08	1336541,58	Картометрический метод	2,50	-
28	435673,83	1336569,10	Картометрический метод	2,50	-
29	435678,70	1336605,29	Картометрический метод	2,50	-
30	435688,43	1336624,98	Картометрический метод	2,50	-
31	435697,54	1336635,77	Картометрический метод	2,50	-
32	435709,39	1336640,43	Картометрический метод	2,50	-
33	435720,40	1336644,02	Картометрический метод	2,50	-
34	435732,96	1336642,17	Картометрический метод	2,50	-
35	435746,43	1336644,87	Картометрический метод	2,50	-
36	435760,40	1336650,59	Картометрический метод	2,50	-
37	435783,90	1336658,63	Картометрический метод	2,50	-
38	435799,35	1336663,50	Картометрический метод	2,50	-
39	435808,87	1336665,40	Картометрический метод	2,50	-
40	435810,78	1336660,32	Картометрический метод	2,50	-
41	435799,98	1336643,18	Картометрический метод	2,50	-
42	435786,44	1336624,98	Картометрический метод	2,50	-
43	435767,39	1336614,18	Картометрический метод	2,50	-
44	435747,91	1336606,77	Картометрический метод	2,50	-
45	435734,58	1336599,36	Картометрический метод	2,50	-

Сведения о местоположении границ объекта

46	435723,78	1336588,36	Картометрический метод	2,50	-
47	435717,86	1336568,25	Картометрический метод	2,50	-
48	435711,30	1336544,96	Картометрический метод	2,50	-
49	435709,81	1336535,86	Картометрический метод	2,50	-
50	435704,52	1336523,37	Картометрический метод	2,50	-
51	435697,75	1336504,96	Картометрический метод	2,50	-
52	435697,54	1336504,32	Картометрический метод	2,50	-
53	435695,00	1336495,68	Картометрический метод	2,50	-
54	435702,92	1336499,19	Картометрический метод	2,50	-
55	435724,74	1336520,22	Картометрический метод	2,50	-
56	435747,17	1336539,97	Картометрический метод	2,50	-
57	435770,21	1336542,65	Картометрический метод	2,50	-
58	435778,86	1336548,13	Картометрический метод	2,50	-
59	435794,83	1336550,57	Картометрический метод	2,50	-
60	435803,86	1336621,52	Картометрический метод	2,50	-
61	435824,30	1336643,39	Картометрический метод	2,50	-
62	435855,22	1336675,26	Картометрический метод	2,50	-
63	435892,21	1336677,07	Картометрический метод	2,50	-
64	435902,80	1336694,44	Картометрический метод	2,50	-
65	435932,82	1336698,41	Картометрический метод	2,50	-
66	436024,18	1336789,11	Картометрический метод	2,50	-
67	436053,45	1336785,42	Картометрический метод	2,50	-
68	436147,25	1336734,50	Картометрический метод	2,50	-
69	436127,63	1336706,26	Картометрический метод	2,50	-
1	436161,88	1336727,75	Картометрический метод	2,50	-
ЗУ2					
1	435792,48	1335935,00	Картометрический метод	2,50	-
2	435792,05	1335935,35	Картометрический метод	2,50	-
3	435788,71	1335961,16	Картометрический метод	2,50	-
4	435811,22	1335995,35	Картометрический метод	2,50	-
5	435859,36	1336027,44	Картометрический метод	2,50	-
6	435884,07	1336057,67	Картометрический метод	2,50	-
7	435884,04	1336058,40	Картометрический метод	2,50	-
8	435881,17	1336138,76	Картометрический метод	2,50	-
9	435881,15	1336139,21	Картометрический метод	2,50	-
10	435915,53	1336208,62	Картометрический метод	2,50	-
11	435912,72	1336209,11	Картометрический метод	2,50	-
12	435895,41	1336182,65	Картометрический метод	2,50	-
13	435858,35	1336166,81	Картометрический метод	2,50	-
14	435838,84	1336162,42	Картометрический метод	2,50	-
15	435822,87	1336143,40	Картометрический метод	2,50	-
16	435814,58	1336125,12	Картометрический метод	2,50	-
17	435801,66	1336106,83	Картометрический метод	2,50	-
18	435788,37	1336092,32	Картометрический метод	2,50	-
19	435771,31	1336084,52	Картометрический метод	2,50	-
20	435765,48	1336082,84	Картометрический метод	2,50	-
21	435748,71	1336094,91	Картометрический метод	2,50	-
22	435745,47	1336147,67	Картометрический метод	2,50	-
23	435707,37	1336145,29	Картометрический метод	2,50	-
24	435707,87	1336230,42	Картометрический метод	2,50	-
25	435729,31	1336262,63	Картометрический метод	2,50	-
26	435716,63	1336303,10	Картометрический метод	2,50	-
27	435725,96	1336352,23	Картометрический метод	2,50	-
28	435759,12	1336370,27	Картометрический метод	2,50	-
29	435752,29	1336438,78	Картометрический метод	2,50	-
30	435715,53	1336442,81	Картометрический метод	2,50	-
31	435711,75	1336473,89	Картометрический метод	2,50	-
32	435722,06	1336473,16	Картометрический метод	2,50	-
33	435723,03	1336487,06	Картометрический метод	2,50	-
34	435722,79	1336492,63	Картометрический метод	2,50	-
35	435648,81	1336459,09	Картометрический метод	2,50	-

Сведения о местоположении границ объекта

36	435660,15	1336438,47	Картометрический метод	2,50	-
37	435659,17	1336412,99	Картометрический метод	2,50	-
38	435644,06	1336376,42	Картометрический метод	2,50	-
39	435618,21	1336372,36	Картометрический метод	2,50	-
40	435568,72	1336387,77	Картометрический метод	2,50	-
41	435563,50	1336373,08	Картометрический метод	2,50	-
42	435551,78	1336364,69	Картометрический метод	2,50	-
43	435541,76	1336357,52	Картометрический метод	2,50	-
44	435537,95	1336354,45	Картометрический метод	2,50	-
45	435526,86	1336345,53	Картометрический метод	2,50	-
46	435518,45	1336332,57	Картометрический метод	2,50	-
47	435502,04	1336283,19	Картометрический метод	2,50	-
48	435498,45	1336272,38	Картометрический метод	2,50	-
49	435475,45	1336269,31	Картометрический метод	2,50	-
50	435458,31	1336267,03	Картометрический метод	2,50	-
51	435459,74	1336259,63	Картометрический метод	2,50	-
52	435466,76	1336219,13	Картометрический метод	2,50	-
53	435484,73	1336148,19	Картометрический метод	2,50	-
1	435792,48	1335935,00	Картометрический метод	2,50	-
54	435518,91	1336266,31	Картометрический метод	2,50	-
55	435517,84	1336268,00	Картометрический метод	2,50	-
56	435516,16	1336266,93	Картометрический метод	2,50	-
57	435517,22	1336265,25	Картометрический метод	2,50	-
54	435518,91	1336266,31	Картометрический метод	2,50	-
58	435552,39	1336213,48	Картометрический метод	2,50	-
59	435551,32	1336215,17	Картометрический метод	2,50	-
60	435549,63	1336214,10	Картометрический метод	2,50	-
61	435550,70	1336212,42	Картометрический метод	2,50	-
58	435552,39	1336213,48	Картометрический метод	2,50	-
62	435561,32	1336118,03	Картометрический метод	2,50	-
63	435558,60	1336122,81	Картометрический метод	2,50	-
64	435553,81	1336120,09	Картометрический метод	2,50	-
65	435556,54	1336115,31	Картометрический метод	2,50	-
62	435561,32	1336118,03	Картометрический метод	2,50	-
66	435585,89	1336160,60	Картометрический метод	2,50	-
67	435584,82	1336162,29	Картометрический метод	2,50	-
68	435583,13	1336161,22	Картометрический метод	2,50	-
69	435584,20	1336159,53	Картометрический метод	2,50	-
66	435585,89	1336160,60	Картометрический метод	2,50	-
70	435619,39	1336107,72	Картометрический метод	2,50	-
71	435618,33	1336109,41	Картометрический метод	2,50	-
72	435617,38	1336108,80	Картометрический метод	2,50	-
73	435616,64	1336108,33	Картометрический метод	2,50	-
74	435617,71	1336106,64	Картометрический метод	2,50	-
70	435619,39	1336107,72	Картометрический метод	2,50	-
75	435621,96	1336197,39	Картометрический метод	2,50	-
76	435623,30	1336199,32	Картометрический метод	2,50	-
77	435621,38	1336200,66	Картометрический метод	2,50	-
78	435620,03	1336198,72	Картометрический метод	2,50	-
75	435621,96	1336197,39	Картометрический метод	2,50	-
79	435811,58	1336060,48	Картометрический метод	2,50	-
80	435812,92	1336062,41	Картометрический метод	2,50	-
81	435810,98	1336063,76	Картометрический метод	2,50	-
82	435809,65	1336061,81	Картометрический метод	2,50	-

Сведения о местоположении границ объекта

79	435811,58	1336060,48	Картометрический метод	2,50	-
ЗУ3					
1	435817,29	1337557,99	Картометрический метод	2,50	-
2	435432,19	1337678,32	Картометрический метод	2,50	-
3	435432,03	1337677,92	Картометрический метод	2,50	-
4	435431,35	1337676,42	Картометрический метод	2,50	-
5	435592,60	1337618,66	Картометрический метод	2,50	-
6	435647,60	1337595,34	Картометрический метод	2,50	-
7	435811,05	1337544,60	Картометрический метод	2,50	-
1	435817,29	1337557,99	Картометрический метод	2,50	-
ЗУ4					
1	435687,61	1336774,88	Картометрический метод	2,50	-
2	435691,60	1336787,13	Картометрический метод	2,50	-
3	435696,30	1336801,57	Картометрический метод	2,50	-
4	435697,63	1336817,29	Картометрический метод	2,50	-
5	435697,88	1336820,22	Картометрический метод	2,50	-
6	435702,88	1336831,34	Картометрический метод	2,50	-
7	435699,96	1336847,78	Картометрический метод	2,50	-
8	435697,67	1336860,71	Картометрический метод	2,50	-
9	435696,90	1336862,83	Картометрический метод	2,50	-
10	435689,66	1336882,84	Картометрический метод	2,50	-
11	435687,91	1336887,66	Картометрический метод	2,50	-
12	435659,27	1336908,98	Картометрический метод	2,50	-
13	435642,22	1336937,55	Картометрический метод	2,50	-
14	435631,41	1336983,43	Картометрический метод	2,50	-
15	435642,29	1337028,67	Картометрический метод	2,50	-
16	435697,84	1336996,89	Картометрический метод	2,50	-
17	435713,50	1336996,22	Картометрический метод	2,50	-
18	435597,32	1337080,41	Картометрический метод	2,50	-
19	435602,93	1337092,59	Картометрический метод	2,50	-
20	435602,85	1337092,64	Картометрический метод	2,50	-
21	435602,84	1337092,62	Картометрический метод	2,50	-
22	435602,71	1337092,72	Картометрический метод	2,50	-
23	435530,40	1337135,54	Картометрический метод	2,50	-
24	435518,58	1337093,61	Картометрический метод	2,50	-
25	435496,03	1337093,00	Картометрический метод	2,50	-
26	435485,92	1337055,96	Картометрический метод	2,50	-
27	435528,34	1337035,33	Картометрический метод	2,50	-
28	435516,02	1337004,37	Картометрический метод	2,50	-
29	435482,74	1337013,75	Картометрический метод	2,50	-
30	435475,06	1337000,83	Картометрический метод	2,50	-
31	435451,77	1336996,08	Картометрический метод	2,50	-
32	435433,49	1336995,10	Картометрический метод	2,50	-
33	435424,95	1336989,98	Картометрический метод	2,50	-
34	435421,66	1336979,38	Картометрический метод	2,50	-
35	435422,03	1336964,63	Картометрический метод	2,50	-
36	435426,05	1336953,53	Картометрический метод	2,50	-
37	435464,94	1336935,73	Картометрический метод	2,50	-
38	435497,68	1336928,95	Картометрический метод	2,50	-
39	435538,49	1336904,12	Картометрический метод	2,50	-
40	435595,44	1336845,28	Картометрический метод	2,50	-
41	435593,75	1336841,93	Картометрический метод	2,50	-
42	435587,17	1336833,11	Картометрический метод	2,50	-
43	435595,84	1336827,17	Картометрический метод	2,50	-
44	435566,28	1336788,37	Картометрический метод	2,50	-
45	435560,22	1336789,56	Картометрический метод	2,50	-
46	435557,65	1336791,30	Картометрический метод	2,50	-
47	435543,99	1336800,50	Картометрический метод	2,50	-
48	435513,14	1336821,29	Картометрический метод	2,50	-
49	435503,04	1336828,09	Картометрический метод	2,50	-
50	435463,90	1336848,20	Картометрический метод	2,50	-

Сведения о местоположении границ объекта

51	435462,20	1336833,70	Картометрический метод	2,50	-
52	435457,20	1336824,80	Картометрический метод	2,50	-
53	435460,49	1336794,32	Картометрический метод	2,50	-
54	435470,97	1336783,35	Картометрический метод	2,50	-
55	435492,43	1336768,35	Картометрический метод	2,50	-
56	435506,94	1336754,21	Картометрический метод	2,50	-
57	435491,82	1336721,17	Картометрический метод	2,50	-
58	435551,19	1336691,31	Картометрический метод	2,50	-
59	435558,87	1336690,21	Картометрический метод	2,50	-
60	435565,21	1336691,31	Картометрический метод	2,50	-
1	435687,61	1336774,88	Картометрический метод	2,50	-
61	435508,39	1336970,27	Картометрический метод	2,50	-
62	435506,35	1336981,20	Картометрический метод	2,50	-
63	435492,50	1336981,84	Картометрический метод	2,50	-
64	435481,65	1336982,80	Картометрический метод	2,50	-
65	435467,21	1336992,09	Картометрический метод	2,50	-
66	435451,13	1336993,52	Картометрический метод	2,50	-
67	435437,25	1336993,04	Картометрический метод	2,50	-
68	435433,71	1336984,09	Картометрический метод	2,50	-
69	435430,16	1336975,14	Картометрический метод	2,50	-
70	435435,29	1336968,29	Картометрический метод	2,50	-
71	435448,21	1336958,65	Картометрический метод	2,50	-
72	435463,94	1336957,60	Картометрический метод	2,50	-
73	435473,60	1336953,66	Картометрический метод	2,50	-
74	435479,60	1336953,92	Картометрический метод	2,50	-
75	435493,48	1336954,78	Картометрический метод	2,50	-
76	435503,74	1336962,10	Картометрический метод	2,50	-
61	435508,39	1336970,27	Картометрический метод	2,50	-
77	435596,60	1336723,75	Картометрический метод	2,50	-
78	435596,54	1336733,61	Картометрический метод	2,50	-
79	435595,10	1336746,13	Картометрический метод	2,50	-
80	435592,21	1336757,73	Картометрический метод	2,50	-
81	435588,71	1336763,08	Картометрический метод	2,50	-
82	435573,90	1336766,00	Картометрический метод	2,50	-
83	435563,94	1336772,21	Картометрический метод	2,50	-
84	435555,54	1336784,14	Картометрический метод	2,50	-
85	435544,21	1336793,73	Картометрический метод	2,50	-
86	435526,78	1336797,42	Картометрический метод	2,50	-
87	435515,17	1336792,60	Картометрический метод	2,50	-
88	435510,70	1336784,27	Картометрический метод	2,50	-
89	435513,19	1336776,29	Картометрический метод	2,50	-
90	435520,29	1336771,11	Картометрический метод	2,50	-
91	435524,98	1336766,22	Картометрический метод	2,50	-
92	435530,89	1336761,30	Картометрический метод	2,50	-
93	435540,38	1336756,31	Картометрический метод	2,50	-
94	435547,75	1336752,56	Картометрический метод	2,50	-
95	435552,22	1336748,15	Картометрический метод	2,50	-
96	435556,66	1336742,05	Картометрический метод	2,50	-
97	435563,17	1336731,60	Картометрический метод	2,50	-
98	435567,65	1336726,95	Картометрический метод	2,50	-
99	435578,61	1336723,61	Картометрический метод	2,50	-
100	435584,05	1336719,67	Картометрический метод	2,50	-
101	435587,37	1336717,92	Картометрический метод	2,50	-
102	435590,74	1336718,33	Картометрический метод	2,50	-
77	435596,60	1336723,75	Картометрический метод	2,50	-
103	435624,05	1336891,41	Картометрический метод	2,50	-
104	435630,16	1336898,05	Картометрический метод	2,50	-
105	435626,00	1336915,03	Картометрический метод	2,50	-

Сведения о местоположении границ объекта

106	435613,15	1336929,16	Картометрический метод	2,50	-
107	435604,06	1336943,23	Картометрический метод	2,50	-
108	435600,14	1336954,58	Картометрический метод	2,50	-
109	435599,07	1336976,37	Картометрический метод	2,50	-
110	435601,25	1336992,48	Картометрический метод	2,50	-
111	435597,14	1337013,22	Картометрический метод	2,50	-
112	435597,52	1337032,74	Картометрический метод	2,50	-
113	435595,53	1337046,29	Картометрический метод	2,50	-
114	435596,60	1337062,80	Картометрический метод	2,50	-
115	435596,15	1337078,95	Картометрический метод	2,50	-
116	435587,96	1337081,74	Картометрический метод	2,50	-
117	435586,25	1337070,88	Картометрический метод	2,50	-
118	435584,45	1337054,40	Картометрический метод	2,50	-
119	435575,72	1337048,93	Картометрический метод	2,50	-
120	435575,18	1337040,30	Картометрический метод	2,50	-
121	435584,04	1337033,37	Картометрический метод	2,50	-
122	435586,01	1337018,69	Картометрический метод	2,50	-
123	435586,17	1337007,41	Картометрический метод	2,50	-
124	435585,15	1336993,55	Картометрический метод	2,50	-
125	435585,79	1336987,52	Картометрический метод	2,50	-
126	435571,35	1336976,90	Картометрический метод	2,50	-
127	435562,16	1336966,95	Картометрический метод	2,50	-
128	435555,40	1336965,95	Картометрический метод	2,50	-
129	435539,79	1336972,63	Картометрический метод	2,50	-
130	435527,14	1336977,00	Картометрический метод	2,50	-
131	435520,59	1336967,36	Картометрический метод	2,50	-
132	435529,01	1336957,06	Картометрический метод	2,50	-
133	435541,14	1336945,18	Картометрический метод	2,50	-
134	435553,30	1336934,07	Картометрический метод	2,50	-
135	435561,42	1336927,90	Картометрический метод	2,50	-
136	435572,15	1336920,56	Картометрический метод	2,50	-
137	435579,31	1336903,15	Картометрический метод	2,50	-
138	435582,18	1336896,71	Картометрический метод	2,50	-
139	435585,48	1336892,89	Картометрический метод	2,50	-
140	435594,79	1336890,09	Картометрический метод	2,50	-
141	435605,21	1336886,50	Картометрический метод	2,50	-
142	435614,24	1336887,84	Картометрический метод	2,50	-
103	435624,05	1336891,41	Картометрический метод	2,50	-
143	435642,49	1336757,25	Картометрический метод	2,50	-
144	435650,41	1336759,78	Картометрический метод	2,50	-
145	435656,07	1336765,25	Картометрический метод	2,50	-
146	435661,60	1336773,23	Картометрический метод	2,50	-
147	435668,07	1336780,60	Картометрический метод	2,50	-
148	435670,02	1336792,48	Картометрический метод	2,50	-
149	435668,69	1336803,66	Картометрический метод	2,50	-
150	435668,53	1336815,01	Картометрический метод	2,50	-
151	435673,12	1336824,34	Картометрический метод	2,50	-
152	435676,04	1336836,21	Картометрический метод	2,50	-
153	435672,30	1336841,66	Картометрический метод	2,50	-
154	435661,53	1336849,94	Картометрический метод	2,50	-
155	435657,32	1336860,79	Картометрический метод	2,50	-
156	435658,69	1336872,49	Картометрический метод	2,50	-
157	435655,56	1336879,28	Картометрический метод	2,50	-
158	435646,57	1336880,80	Картометрический метод	2,50	-
159	435632,38	1336881,26	Картометрический метод	2,50	-
160	435622,29	1336875,30	Картометрический метод	2,50	-
161	435616,57	1336866,37	Картометрический метод	2,50	-
162	435620,91	1336852,83	Картометрический метод	2,50	-
163	435623,60	1336842,79	Картометрический метод	2,50	-
164	435627,01	1336830,80	Картометрический метод	2,50	-

Сведения о местоположении границ объекта

165	435629,09	1336819,03	Картометрический метод	2,50	-
166	435617,23	1336810,79	Картометрический метод	2,50	-
167	435612,76	1336807,61	Картометрический метод	2,50	-
168	435606,35	1336793,69	Картометрический метод	2,50	-
169	435607,83	1336790,78	Картометрический метод	2,50	-
170	435610,13	1336780,55	Картометрический метод	2,50	-
171	435610,93	1336772,07	Картометрический метод	2,50	-
172	435607,33	1336764,46	Картометрический метод	2,50	-
173	435603,13	1336755,31	Картометрический метод	2,50	-
174	435604,50	1336746,63	Картометрический метод	2,50	-
175	435607,85	1336741,56	Картометрический метод	2,50	-
176	435611,85	1336739,76	Картометрический метод	2,50	-
177	435618,35	1336738,48	Картометрический метод	2,50	-
178	435627,26	1336743,11	Картометрический метод	2,50	-
179	435637,39	1336751,19	Картометрический метод	2,50	-
143	435642,49	1336757,25	Картометрический метод	2,50	-
ЗУ5					
1	434531,44	1335489,62	Картометрический метод	2,50	-
2	434609,72	1335557,71	Картометрический метод	2,50	-
3	434656,80	1335805,85	Картометрический метод	2,50	-
4	434667,93	1336003,71	Картометрический метод	2,50	-
5	434836,87	1336027,28	Картометрический метод	2,50	-
6	434867,20	1336146,46	Картометрический метод	2,50	-
7	434925,43	1336158,10	Картометрический метод	2,50	-
8	434864,87	1336260,36	Картометрический метод	2,50	-
9	434817,81	1336172,85	Картометрический метод	2,50	-
10	434724,91	1336193,01	Картометрический метод	2,50	-
11	434714,51	1336279,28	Картометрический метод	2,50	-
12	434752,16	1336275,34	Картометрический метод	2,50	-
13	434759,06	1336270,49	Картометрический метод	2,50	-
14	434801,07	1336270,78	Картометрический метод	2,50	-
15	434803,42	1336283,78	Картометрический метод	2,50	-
16	434808,54	1336315,43	Картометрический метод	2,50	-
17	434812,62	1336331,25	Картометрический метод	2,50	-
18	434815,57	1336346,41	Картометрический метод	2,50	-
19	434732,47	1336365,64	Картометрический метод	2,50	-
20	434725,45	1336356,35	Картометрический метод	2,50	-
21	434721,14	1336348,67	Картометрический метод	2,50	-
22	434504,06	1336639,66	Картометрический метод	2,50	-
23	434495,72	1336684,91	Картометрический метод	2,50	-
24	434497,06	1336739,19	Картометрический метод	2,50	-
25	434509,94	1336833,56	Картометрический метод	2,50	-
26	434517,53	1336913,64	Картометрический метод	2,50	-
27	434520,42	1336944,16	Картометрический метод	2,50	-
28	434512,29	1336968,74	Картометрический метод	2,50	-
29	434473,64	1337034,27	Картометрический метод	2,50	-
30	434476,48	1337047,90	Картометрический метод	2,50	-
31	434487,24	1337062,87	Картометрический метод	2,50	-
32	434516,86	1337104,03	Картометрический метод	2,50	-
33	434535,47	1337137,70	Картометрический метод	2,50	-
34	434564,48	1337190,20	Картометрический метод	2,50	-
35	434566,05	1337193,05	Картометрический метод	2,50	-
36	434548,48	1337187,29	Картометрический метод	2,50	-
37	434505,30	1337163,38	Картометрический метод	2,50	-
38	434469,56	1337170,58	Картометрический метод	2,50	-
39	434467,63	1337170,75	Картометрический метод	2,50	-
40	434458,16	1337171,58	Картометрический метод	2,50	-
41	434434,04	1337210,62	Картометрический метод	2,50	-
42	434430,92	1337215,68	Картометрический метод	2,50	-
43	434401,69	1337197,36	Картометрический метод	2,50	-
44	434392,58	1337217,37	Картометрический метод	2,50	-

Сведения о местоположении границ объекта

45	434393,91	1337218,16	Картометрический метод	2,50	-
46	434386,94	1337228,31	Картометрический метод	2,50	-
47	434364,65	1337260,78	Картометрический метод	2,50	-
48	434363,22	1337262,87	Картометрический метод	2,50	-
49	434282,58	1337204,62	Картометрический метод	2,50	-
50	434239,67	1337175,36	Картометрический метод	2,50	-
51	434185,39	1337131,17	Картометрический метод	2,50	-
52	434144,48	1337097,08	Картометрический метод	2,50	-
53	434122,50	1337086,30	Картометрический метод	2,50	-
54	434086,57	1337092,82	Картометрический метод	2,50	-
55	434035,13	1337116,65	Картометрический метод	2,50	-
56	433999,26	1337130,97	Картометрический метод	2,50	-
57	433964,89	1337135,92	Картометрический метод	2,50	-
58	433925,71	1337125,26	Картометрический метод	2,50	-
59	433899,04	1337114,52	Картометрический метод	2,50	-
60	433896,35	1337112,17	Картометрический метод	2,50	-
61	433834,91	1337077,16	Картометрический метод	2,50	-
62	433697,20	1336980,62	Картометрический метод	2,50	-
63	433631,04	1337067,67	Картометрический метод	2,50	-
64	433631,03	1337067,67	Картометрический метод	2,50	-
65	433599,05	1336945,15	Картометрический метод	2,50	-
66	433350,58	1336941,60	Картометрический метод	2,50	-
67	433348,28	1336925,54	Картометрический метод	2,50	-
68	433322,19	1336803,70	Картометрический метод	2,50	-
69	433335,23	1336790,58	Картометрический метод	2,50	-
70	433392,49	1336752,77	Картометрический метод	2,50	-
71	433223,09	1336767,51	Картометрический метод	2,50	-
72	433255,11	1336911,35	Картометрический метод	2,50	-
73	433327,64	1336897,71	Картометрический метод	2,50	-
74	433341,04	1336938,10	Картометрический метод	2,50	-
75	433290,22	1336990,86	Картометрический метод	2,50	-
76	433343,24	1337076,19	Картометрический метод	2,50	-
77	433310,09	1337101,44	Картометрический метод	2,50	-
78	433184,51	1337024,98	Картометрический метод	2,50	-
79	433187,33	1337116,50	Картометрический метод	2,50	-
80	433260,20	1337184,54	Картометрический метод	2,50	-
81	433389,94	1337220,97	Картометрический метод	2,50	-
82	433435,20	1337307,99	Картометрический метод	2,50	-
83	433517,30	1337355,11	Картометрический метод	2,50	-
84	433602,67	1337348,51	Картометрический метод	2,50	-
85	433651,13	1337301,38	Картометрический метод	2,50	-
86	433651,14	1337301,38	Картометрический метод	2,50	-
87	433653,18	1337335,57	Картометрический метод	2,50	-
88	433652,36	1337336,79	Картометрический метод	2,50	-
89	434055,09	1337625,39	Картометрический метод	2,50	-
90	434088,48	1337647,42	Картометрический метод	2,50	-
91	434163,66	1337704,93	Картометрический метод	2,50	-
92	434165,12	1337722,48	Картометрический метод	2,50	-
93	434174,14	1337735,41	Картометрический метод	2,50	-
94	434202,73	1337749,79	Картометрический метод	2,50	-
95	434230,71	1337767,10	Картометрический метод	2,50	-
96	434237,29	1337772,71	Картометрический метод	2,50	-
97	434239,24	1337780,27	Картометрический метод	2,50	-
98	434230,95	1337798,80	Картометрический метод	2,50	-
99	434035,96	1338142,01	Картометрический метод	2,50	-
100	433824,04	1338491,27	Картометрический метод	2,50	-
101	433927,88	1338562,65	Картометрический метод	2,50	-
102	433936,19	1338573,80	Картометрический метод	2,50	-
103	433897,26	1338648,09	Картометрический метод	2,50	-
104	433897,22	1338648,15	Картометрический метод	2,50	-
105	433897,22	1338648,16	Картометрический метод	2,50	-

Сведения о местоположении границ объекта

106	433874,69	1338637,68	Картометрический метод	2,50	-
107	433843,75	1338653,34	Картометрический метод	2,50	-
108	433823,60	1338686,65	Картометрический метод	2,50	-
109	433824,75	1338709,92	Картометрический метод	2,50	-
110	433840,34	1338732,27	Картометрический метод	2,50	-
111	433767,56	1338841,33	Картометрический метод	2,50	-
112	433711,12	1338925,89	Картометрический метод	2,50	-
113	433625,12	1339051,45	Картометрический метод	2,50	-
114	433624,37	1339052,54	Картометрический метод	2,50	-
115	433603,51	1339082,99	Картометрический метод	2,50	-
116	433595,57	1339095,70	Картометрический метод	2,50	-
117	433556,01	1339158,96	Картометрический метод	2,50	-
118	433551,28	1339165,91	Картометрический метод	2,50	-
119	433478,44	1339272,59	Картометрический метод	2,50	-
120	433112,46	1339668,68	Картометрический метод	2,50	-
121	433089,75	1339677,82	Картометрический метод	2,50	-
122	433119,36	1339645,97	Картометрический метод	2,50	-
123	433184,06	1339576,37	Картометрический метод	2,50	-
124	433230,32	1339526,61	Картометрический метод	2,50	-
125	433196,15	1339467,82	Картометрический метод	2,50	-
126	433168,86	1339420,88	Картометрический метод	2,50	-
127	433121,89	1339340,08	Картометрический метод	2,50	-
128	433101,71	1339324,21	Картометрический метод	2,50	-
129	433043,01	1339278,06	Картометрический метод	2,50	-
130	433018,34	1339267,09	Картометрический метод	2,50	-
131	433003,83	1339260,65	Картометрический метод	2,50	-
132	432898,73	1339213,93	Картометрический метод	2,50	-
133	432851,45	1339234,19	Картометрический метод	2,50	-
134	432783,97	1339272,24	Картометрический метод	2,50	-
135	432721,43	1339297,74	Картометрический метод	2,50	-
136	432713,41	1339306,29	Картометрический метод	2,50	-
137	432683,93	1339337,73	Картометрический метод	2,50	-
138	432659,41	1339397,28	Картометрический метод	2,50	-
139	432595,19	1339395,85	Картометрический метод	2,50	-
140	432587,37	1339375,11	Картометрический метод	2,50	-
141	432491,11	1339119,87	Картометрический метод	2,50	-
142	432450,37	1339258,41	Картометрический метод	2,50	-
143	432445,62	1339274,56	Картометрический метод	2,50	-
144	432312,16	1339728,42	Картометрический метод	2,50	-
145	432595,36	1339743,15	Картометрический метод	2,50	-
146	432725,62	1339751,38	Картометрический метод	2,50	-
147	432773,97	1339763,64	Картометрический метод	2,50	-
148	432819,10	1339775,08	Картометрический метод	2,50	-
149	432835,68	1339779,29	Картометрический метод	2,50	-
150	432943,53	1339806,64	Картометрический метод	2,50	-
151	432933,39	1339816,74	Картометрический метод	2,50	-
152	432752,46	1339813,79	Картометрический метод	2,50	-
153	432639,35	1339939,98	Картометрический метод	2,50	-
154	432699,47	1340075,67	Картометрический метод	2,50	-
155	432647,18	1340137,04	Картометрический метод	2,50	-
156	432627,55	1340184,80	Картометрический метод	2,50	-
157	432543,63	1340252,69	Картометрический метод	2,50	-
158	432455,85	1340323,90	Картометрический метод	2,50	-
159	432431,55	1340341,98	Картометрический метод	2,50	-
160	432430,68	1340341,70	Картометрический метод	2,50	-
161	432427,72	1340340,76	Картометрический метод	2,50	-
162	432409,55	1340334,96	Картометрический метод	2,50	-
163	432401,23	1340332,31	Картометрический метод	2,50	-
164	432400,17	1340331,97	Картометрический метод	2,50	-
165	432357,93	1340325,45	Картометрический метод	2,50	-
166	432334,88	1340321,89	Картометрический метод	2,50	-

Сведения о местоположении границ объекта

167	432280,27	1340313,45	Картометрический метод	2,50	-
168	432219,44	1340304,05	Картометрический метод	2,50	-
169	432132,51	1340290,62	Картометрический метод	2,50	-
170	432096,84	1340285,11	Картометрический метод	2,50	-
171	432074,39	1340281,65	Картометрический метод	2,50	-
172	432073,24	1340281,47	Картометрический метод	2,50	-
173	432051,28	1340278,08	Картометрический метод	2,50	-
174	432018,80	1340273,06	Картометрический метод	2,50	-
175	431945,18	1340261,68	Картометрический метод	2,50	-
176	431898,61	1340254,49	Картометрический метод	2,50	-
177	431834,24	1340244,55	Картометрический метод	2,50	-
178	431817,86	1340242,02	Картометрический метод	2,50	-
179	431809,60	1340240,74	Картометрический метод	2,50	-
180	431809,60	1340240,73	Картометрический метод	2,50	-
181	431757,61	1340231,67	Картометрический метод	2,50	-
182	431755,38	1340232,14	Картометрический метод	2,50	-
183	431723,55	1340120,22	Картометрический метод	2,50	-
184	431702,86	1340021,47	Картометрический метод	2,50	-
185	431679,39	1339895,94	Картометрический метод	2,50	-
186	431682,38	1339895,27	Картометрический метод	2,50	-
187	431682,68	1339895,18	Картометрический метод	2,50	-
188	431682,69	1339895,17	Картометрический метод	2,50	-
189	431682,84	1339895,10	Картометрический метод	2,50	-
190	431682,96	1339895,04	Картометрический метод	2,50	-
191	431682,97	1339895,03	Картометрический метод	2,50	-
192	431682,99	1339895,02	Картометрический метод	2,50	-
193	431683,14	1339894,91	Картометрический метод	2,50	-
194	431683,23	1339894,85	Картометрический метод	2,50	-
195	431683,24	1339894,84	Картометрический метод	2,50	-
196	431683,26	1339894,83	Картометрический метод	2,50	-
197	431683,38	1339894,70	Картометрический метод	2,50	-
198	431683,46	1339894,62	Картометрический метод	2,50	-
199	431683,47	1339894,61	Картометрический метод	2,50	-
200	431683,49	1339894,59	Картометрический метод	2,50	-
201	431683,58	1339894,45	Картометрический метод	2,50	-
202	431683,65	1339894,36	Картометрический метод	2,50	-
203	431683,66	1339894,34	Картометрический метод	2,50	-
204	431683,68	1339894,32	Картометрический метод	2,50	-
205	431683,75	1339894,17	Картометрический метод	2,50	-
206	431683,80	1339894,07	Картометрический метод	2,50	-
207	431683,80	1339894,05	Картометрический метод	2,50	-
208	431683,82	1339894,02	Картометрический метод	2,50	-
209	431683,86	1339893,86	Картометрический метод	2,50	-
210	431683,90	1339893,75	Картометрический метод	2,50	-
211	431683,90	1339893,73	Картометрический метод	2,50	-
212	431683,91	1339893,70	Картометрический метод	2,50	-
213	431683,92	1339893,54	Картометрический метод	2,50	-
214	431683,94	1339893,43	Картометрический метод	2,50	-
215	431683,94	1339893,41	Картометрический метод	2,50	-
216	431683,94	1339893,37	Картометрический метод	2,50	-
217	431683,93	1339893,22	Картометрический метод	2,50	-
218	431683,93	1339893,10	Картометрический метод	2,50	-
219	431683,93	1339893,08	Картометрический метод	2,50	-
220	431683,93	1339893,04	Картометрический метод	2,50	-
221	431683,89	1339892,88	Картометрический метод	2,50	-
222	431683,87	1339892,78	Картометрический метод	2,50	-
223	431683,86	1339892,76	Картометрический метод	2,50	-
224	431683,85	1339892,72	Картометрический метод	2,50	-
225	431683,79	1339892,57	Картометрический метод	2,50	-
226	431683,76	1339892,47	Картометрический метод	2,50	-
227	431683,74	1339892,45	Картометрический метод	2,50	-

Сведения о местоположении границ объекта

228	431683,73	1339892,41	Картометрический метод	2,50	-
229	431683,65	1339892,28	Картометрический метод	2,50	-
230	431683,60	1339892,19	Картометрический метод	2,50	-
231	431683,58	1339892,17	Картометрический метод	2,50	-
232	431683,55	1339892,13	Картометрический метод	2,50	-
233	431683,45	1339892,02	Картометрический метод	2,50	-
234	431683,39	1339891,94	Картометрический метод	2,50	-
235	431683,37	1339891,92	Картометрический метод	2,50	-
236	431683,34	1339891,88	Картометрический метод	2,50	-
237	431683,22	1339891,79	Картометрический метод	2,50	-
238	431683,14	1339891,72	Картометрический метод	2,50	-
239	431683,12	1339891,70	Картометрический метод	2,50	-
240	431683,08	1339891,67	Картометрический метод	2,50	-
241	431682,96	1339891,60	Картометрический метод	2,50	-
242	431682,87	1339891,54	Картометрический метод	2,50	-
243	431682,84	1339891,53	Картометрический метод	2,50	-
244	431682,79	1339891,51	Картометрический метод	2,50	-
245	431682,66	1339891,46	Картометрический метод	2,50	-
246	431682,57	1339891,42	Картометрический метод	2,50	-
247	431682,53	1339891,41	Картометрический метод	2,50	-
248	431682,48	1339891,39	Картометрический метод	2,50	-
249	431682,35	1339891,37	Картометрический метод	2,50	-
250	431682,25	1339891,34	Картометрический метод	2,50	-
251	431682,20	1339891,34	Картометрический метод	2,50	-
252	431682,16	1339891,33	Картометрический метод	2,50	-
253	431682,09	1339891,33	Картометрический метод	2,50	-
254	431682,00	1339891,32	Картометрический метод	2,50	-
255	431681,90	1339891,32	Картометрический метод	2,50	-
256	431681,83	1339891,32	Картометрический метод	2,50	-
257	431681,79	1339891,33	Картометрический метод	2,50	-
258	431681,75	1339891,33	Картометрический метод	2,50	-
259	431681,50	1339891,37	Картометрический метод	2,50	-
260	431678,65	1339892,01	Картометрический метод	2,50	-
261	431662,03	1339803,13	Картометрический метод	2,50	-
262	431544,20	1339833,21	Картометрический метод	2,50	-
263	431472,96	1339917,27	Картометрический метод	2,50	-
264	431474,34	1339937,62	Картометрический метод	2,50	-
265	431475,08	1339947,61	Картометрический метод	2,50	-
266	431476,63	1339970,11	Картометрический метод	2,50	-
267	431479,24	1340007,48	Картометрический метод	2,50	-
268	431505,92	1340160,65	Картометрический метод	2,50	-
269	431486,23	1340165,95	Картометрический метод	2,50	-
270	431487,41	1340197,61	Картометрический метод	2,50	-
271	431469,63	1340198,83	Картометрический метод	2,50	-
272	431389,29	1340146,77	Картометрический метод	2,50	-
273	431368,00	1340204,92	Картометрический метод	2,50	-
274	431425,96	1340230,19	Картометрический метод	2,50	-
275	431421,00	1340244,98	Картометрический метод	2,50	-
276	431309,01	1340222,85	Картометрический метод	2,50	-
277	431306,07	1340244,58	Картометрический метод	2,50	-
278	431181,82	1340221,35	Картометрический метод	2,50	-
279	431177,01	1340243,37	Картометрический метод	2,50	-
280	431172,01	1340259,41	Картометрический метод	2,50	-
281	431173,91	1340275,65	Картометрический метод	2,50	-
282	431175,17	1340286,40	Картометрический метод	2,50	-
283	431177,47	1340306,04	Картометрический метод	2,50	-
284	431178,52	1340314,40	Картометрический метод	2,50	-
285	431182,94	1340326,60	Картометрический метод	2,50	-
286	431204,88	1340360,08	Картометрический метод	2,50	-
287	431204,74	1340364,47	Картометрический метод	2,50	-
288	431203,71	1340397,44	Картометрический метод	2,50	-

Сведения о местоположении границ объекта

289	431195,78	1340409,54	Картометрический метод	2,50	-
290	431189,78	1340418,68	Картометрический метод	2,50	-
291	431182,22	1340430,20	Картометрический метод	2,50	-
292	431182,02	1340432,23	Картометрический метод	2,50	-
293	431179,53	1340457,57	Картометрический метод	2,50	-
294	431178,24	1340470,72	Картометрический метод	2,50	-
295	431144,46	1340496,58	Картометрический метод	2,50	-
296	431123,76	1340526,11	Картометрический метод	2,50	-
297	431115,90	1340535,94	Картометрический метод	2,50	-
298	431059,59	1340606,48	Картометрический метод	2,50	-
299	431058,55	1340606,43	Картометрический метод	2,50	-
300	431057,39	1340628,38	Картометрический метод	2,50	-
301	431064,74	1340642,83	Картометрический метод	2,50	-
302	431073,10	1340649,39	Картометрический метод	2,50	-
303	431103,69	1340673,38	Картометрический метод	2,50	-
304	431109,64	1340678,05	Картометрический метод	2,50	-
305	431114,27	1340703,67	Картометрический метод	2,50	-
306	431117,62	1340722,25	Картометрический метод	2,50	-
307	431121,00	1340740,15	Картометрический метод	2,50	-
308	431105,09	1340741,33	Картометрический метод	2,50	-
309	431097,59	1340743,45	Картометрический метод	2,50	-
310	431102,61	1340729,15	Картометрический метод	2,50	-
311	431102,81	1340728,37	Картометрический метод	2,50	-
312	431102,89	1340727,57	Картометрический метод	2,50	-
313	431102,84	1340726,76	Картометрический метод	2,50	-
314	431102,65	1340725,98	Картометрический метод	2,50	-
315	431093,66	1340697,80	Картометрический метод	2,50	-
316	431093,37	1340697,09	Картометрический метод	2,50	-
317	431092,97	1340696,43	Картометрический метод	2,50	-
318	431074,98	1340671,03	Картометрический метод	2,50	-
319	431074,56	1340670,51	Картометрический метод	2,50	-
320	431074,08	1340670,05	Картометрический метод	2,50	-
321	431073,53	1340669,67	Картометрический метод	2,50	-
322	431039,97	1340648,91	Картометрический метод	2,50	-
323	431044,04	1340621,77	Картометрический метод	2,50	-
324	431120,49	1340501,15	Картометрический метод	2,50	-
325	431138,29	1340486,31	Картометрический метод	2,50	-
326	431138,69	1340485,93	Картометрический метод	2,50	-
327	431159,88	1340463,80	Картометрический метод	2,50	-
328	431160,38	1340463,20	Картометрический метод	2,50	-
329	431160,77	1340462,54	Картометрический метод	2,50	-
330	431161,05	1340461,82	Картометрический метод	2,50	-
331	431161,22	1340461,06	Картометрический метод	2,50	-
332	431161,28	1340460,29	Картометрический метод	2,50	-
333	431161,20	1340459,52	Картометрический метод	2,50	-
334	431159,82	1340451,18	Картометрический метод	2,50	-
335	431160,39	1340440,00	Картометрический метод	2,50	-
336	431193,04	1340386,28	Картометрический метод	2,50	-
337	431193,42	1340385,53	Картометрический метод	2,50	-
338	431193,66	1340384,74	Картометрический метод	2,50	-
339	431193,77	1340383,91	Картометрический метод	2,50	-
340	431193,74	1340383,08	Картометрический метод	2,50	-
341	431192,35	1340371,53	Картометрический метод	2,50	-
342	431192,21	1340370,82	Картометрический метод	2,50	-
343	431191,97	1340370,13	Картометрический метод	2,50	-
344	431191,63	1340369,49	Картометрический метод	2,50	-
345	431191,20	1340368,90	Картометрический метод	2,50	-
346	431179,70	1340355,44	Картометрический метод	2,50	-
347	431174,08	1340341,81	Картометрический метод	2,50	-
348	431168,05	1340327,17	Картометрический метод	2,50	-
349	431161,37	1340300,29	Картометрический метод	2,50	-

Сведения о местоположении границ объекта

350	431163,76	1340277,10	Картометрический метод	2,50	-
351	431166,18	1340256,78	Картометрический метод	2,50	-
352	431166,22	1340256,19	Картометрический метод	2,50	-
353	431166,13	1340255,28	Картометрический метод	2,50	-
354	431162,01	1340233,92	Картометрический метод	2,50	-
355	431161,20	1340229,76	Картометрический метод	2,50	-
356	431160,99	1340229,00	Картометрический метод	2,50	-
357	431160,89	1340228,75	Картометрический метод	2,50	-
358	431155,22	1340215,45	Картометрический метод	2,50	-
359	431156,93	1340209,51	Картометрический метод	2,50	-
360	431169,46	1340200,66	Картометрический метод	2,50	-
361	431169,99	1340200,22	Картометрический метод	2,50	-
362	431170,46	1340199,72	Картометрический метод	2,50	-
363	431170,85	1340199,15	Картометрический метод	2,50	-
364	431171,17	1340198,54	Картометрический метод	2,50	-
365	431178,01	1340182,57	Картометрический метод	2,50	-
366	431178,12	1340182,31	Картометрический метод	2,50	-
367	431178,28	1340181,78	Картометрический метод	2,50	-
368	431191,00	1340129,16	Картометрический метод	2,50	-
369	431191,13	1340128,32	Картометрический метод	2,50	-
370	431191,12	1340127,48	Картометрический метод	2,50	-
371	431189,68	1340113,21	Картометрический метод	2,50	-
372	431189,56	1340112,54	Картометрический метод	2,50	-
373	431189,36	1340111,89	Картометрический метод	2,50	-
374	431189,07	1340111,28	Картометрический метод	2,50	-
375	431176,40	1340088,49	Картометрический метод	2,50	-
376	431175,63	1340066,91	Картометрический метод	2,50	-
377	431195,17	1340026,45	Картометрический метод	2,50	-
378	431198,04	1340028,83	Картометрический метод	2,50	-
379	431212,73	1339998,04	Картометрический метод	2,50	-
380	431236,31	1339948,12	Картометрический метод	2,50	-
381	431241,58	1339910,40	Картометрический метод	2,50	-
382	431267,65	1339893,48	Картометрический метод	2,50	-
383	431292,51	1339879,97	Картометрический метод	2,50	-
384	431302,57	1339868,11	Картометрический метод	2,50	-
385	431309,80	1339854,10	Картометрический метод	2,50	-
386	431309,25	1339838,29	Картометрический метод	2,50	-
387	431301,48	1339820,27	Картометрический метод	2,50	-
388	431292,61	1339790,32	Картометрический метод	2,50	-
389	431286,92	1339754,54	Картометрический метод	2,50	-
390	431297,21	1339722,93	Картометрический метод	2,50	-
391	431300,73	1339712,10	Картометрический метод	2,50	-
392	431300,90	1339711,42	Картометрический метод	2,50	-
393	431300,94	1339711,17	Картометрический метод	2,50	-
394	431301,99	1339702,74	Картометрический метод	2,50	-
395	431304,69	1339696,25	Картометрический метод	2,50	-
396	431311,26	1339670,93	Картометрический метод	2,50	-
397	431311,12	1339651,55	Картометрический метод	2,50	-
398	431305,36	1339632,51	Картометрический метод	2,50	-
399	431295,38	1339618,92	Картометрический метод	2,50	-
400	431275,91	1339602,46	Картометрический метод	2,50	-
401	431263,98	1339586,55	Картометрический метод	2,50	-
402	431263,75	1339581,63	Картометрический метод	2,50	-
403	431268,88	1339547,58	Картометрический метод	2,50	-
404	431283,80	1339527,43	Картометрический метод	2,50	-
405	431306,47	1339508,73	Картометрический метод	2,50	-
406	431319,85	1339490,94	Картометрический метод	2,50	-
407	431343,22	1339452,87	Картометрический метод	2,50	-
408	431357,40	1339430,02	Картометрический метод	2,50	-
409	431364,79	1339413,68	Картометрический метод	2,50	-
410	431366,59	1339403,56	Картометрический метод	2,50	-

Сведения о местоположении границ объекта

411	431362,57	1339393,44	Картометрический метод	2,50	-
412	431353,69	1339385,95	Картометрический метод	2,50	-
413	431341,07	1339380,68	Картометрический метод	2,50	-
414	431287,74	1339373,25	Картометрический метод	2,50	-
415	431278,41	1339368,25	Картометрический метод	2,50	-
416	431271,73	1339363,15	Картометрический метод	2,50	-
417	431270,85	1339360,33	Картометрический метод	2,50	-
418	431271,11	1339353,92	Картометрический метод	2,50	-
419	431273,19	1339345,74	Картометрический метод	2,50	-
420	431273,42	1339340,77	Картометрический метод	2,50	-
421	431261,78	1339310,62	Картометрический метод	2,50	-
422	431245,00	1339302,79	Картометрический метод	2,50	-
423	431233,99	1339298,67	Картометрический метод	2,50	-
424	431217,94	1339297,10	Картометрический метод	2,50	-
425	431206,08	1339292,13	Картометрический метод	2,50	-
426	431196,63	1339270,30	Картометрический метод	2,50	-
427	431198,19	1339253,44	Картометрический метод	2,50	-
428	431203,10	1339233,19	Картометрический метод	2,50	-
429	431215,72	1339225,51	Картометрический метод	2,50	-
430	431253,62	1339210,91	Картометрический метод	2,50	-
431	431281,37	1339196,39	Картометрический метод	2,50	-
432	431302,30	1339171,80	Картометрический метод	2,50	-
433	431305,38	1339155,36	Картометрический метод	2,50	-
434	431302,74	1339140,92	Картометрический метод	2,50	-
435	431302,57	1339134,41	Картометрический метод	2,50	-
436	431305,55	1339124,65	Картометрический метод	2,50	-
437	431305,72	1339123,87	Картометрический метод	2,50	-
438	431305,77	1339123,07	Картометрический метод	2,50	-
439	431305,68	1339122,27	Картометрический метод	2,50	-
440	431305,47	1339121,49	Картометрический метод	2,50	-
441	431305,14	1339120,76	Картометрический метод	2,50	-
442	431304,69	1339120,10	Картометрический метод	2,50	-
443	431302,10	1339116,80	Картометрический метод	2,50	-
444	431301,83	1339106,94	Картометрический метод	2,50	-
445	431290,72	1339088,49	Картометрический метод	2,50	-
446	431287,37	1339057,03	Картометрический метод	2,50	-
447	431279,78	1339045,73	Картометрический метод	2,50	-
448	431261,07	1339042,38	Картометрический метод	2,50	-
449	431230,88	1339040,97	Картометрический метод	2,50	-
450	431219,05	1339036,73	Картометрический метод	2,50	-
451	431206,70	1339031,96	Картометрический метод	2,50	-
452	431203,46	1339028,05	Картометрический метод	2,50	-
453	431203,33	1339000,38	Картометрический метод	2,50	-
454	431204,01	1338998,98	Картометрический метод	2,50	-
455	431218,98	1338977,22	Картометрический метод	2,50	-
456	431240,42	1338963,35	Картометрический метод	2,50	-
457	431260,69	1338955,84	Картометрический метод	2,50	-
458	431270,16	1338951,33	Картометрический метод	2,50	-
459	431279,10	1338950,47	Картометрический метод	2,50	-
460	431292,85	1338949,17	Картометрический метод	2,50	-
461	431301,89	1338948,30	Картометрический метод	2,50	-
462	431302,70	1338948,16	Картометрический метод	2,50	-
463	431303,49	1338947,87	Картометрический метод	2,50	-
464	431304,21	1338947,47	Картометрический метод	2,50	-
465	431304,86	1338946,95	Картометрический метод	2,50	-
466	431310,73	1338941,35	Картометрический метод	2,50	-
467	431322,83	1338929,81	Картометрический метод	2,50	-
468	431324,21	1338929,11	Картометрический метод	2,50	-
469	431341,80	1338914,58	Картометрический метод	2,50	-
470	431350,11	1338897,68	Картометрический метод	2,50	-
471	431411,69	1338906,32	Картометрический метод	2,50	-

Сведения о местоположении границ объекта

472	431467,65	1338916,24	Картометрический метод	2,50	-
473	431512,13	1338914,87	Картометрический метод	2,50	-
474	431510,98	1338894,28	Картометрический метод	2,50	-
475	431520,51	1338844,50	Картометрический метод	2,50	-
476	431521,21	1338812,37	Картометрический метод	2,50	-
477	431519,50	1338790,88	Картометрический метод	2,50	-
478	431507,09	1338774,60	Картометрический метод	2,50	-
479	431489,26	1338760,12	Картометрический метод	2,50	-
480	431477,79	1338747,77	Картометрический метод	2,50	-
481	431475,62	1338731,32	Картометрический метод	2,50	-
482	431476,04	1338731,22	Картометрический метод	2,50	-
483	431476,44	1338731,06	Картометрический метод	2,50	-
484	431476,81	1338730,83	Картометрический метод	2,50	-
485	431477,13	1338730,53	Картометрический метод	2,50	-
486	431477,39	1338730,19	Картометрический метод	2,50	-
487	431477,59	1338729,81	Картометрический метод	2,50	-
488	431477,73	1338729,39	Картометрический метод	2,50	-
489	431477,79	1338728,97	Картометрический метод	2,50	-
490	431477,94	1338725,66	Картометрический метод	2,50	-
491	431488,03	1338713,52	Картометрический метод	2,50	-
492	431513,48	1338716,35	Картометрический метод	2,50	-
493	431547,22	1338722,21	Картометрический метод	2,50	-
494	431604,01	1338740,13	Картометрический метод	2,50	-
495	431688,41	1338765,47	Картометрический метод	2,50	-
496	431735,98	1338778,87	Картометрический метод	2,50	-
497	431771,23	1338781,66	Картометрический метод	2,50	-
498	431800,37	1338789,09	Картометрический метод	2,50	-
499	431829,42	1338789,42	Картометрический метод	2,50	-
500	431841,89	1338785,74	Картометрический метод	2,50	-
501	431850,19	1338735,56	Картометрический метод	2,50	-
502	431841,22	1338715,78	Картометрический метод	2,50	-
503	431906,10	1338395,71	Картометрический метод	2,50	-
504	431926,96	1338214,39	Картометрический метод	2,50	-
505	431927,78	1338208,45	Картометрический метод	2,50	-
506	431775,80	1338186,62	Картометрический метод	2,50	-
507	431685,20	1338183,46	Картометрический метод	2,50	-
508	431647,82	1338184,79	Картометрический метод	2,50	-
509	431598,82	1338171,94	Картометрический метод	2,50	-
510	431622,78	1338114,69	Картометрический метод	2,50	-
511	431622,99	1338114,06	Картометрический метод	2,50	-
512	431623,12	1338113,41	Картометрический метод	2,50	-
513	431623,17	1338112,75	Картометрический метод	2,50	-
514	431623,12	1338112,08	Картометрический метод	2,50	-
515	431620,38	1338091,96	Картометрический метод	2,50	-
516	431604,32	1337974,00	Картометрический метод	2,50	-
517	431616,81	1337962,69	Картометрический метод	2,50	-
518	431698,76	1337888,57	Картометрический метод	2,50	-
519	431699,31	1337887,99	Картометрический метод	2,50	-
520	431699,75	1337887,33	Картометрический метод	2,50	-
521	431700,09	1337886,61	Картометрический метод	2,50	-
522	431715,25	1337846,14	Картометрический метод	2,50	-
523	431791,66	1337765,85	Картометрический метод	2,50	-
524	431792,08	1337765,36	Картометрический метод	2,50	-
525	431792,42	1337764,82	Картометрический метод	2,50	-
526	431792,69	1337764,23	Картометрический метод	2,50	-
527	431803,74	1337736,19	Картометрический метод	2,50	-
528	431822,37	1337706,71	Картометрический метод	2,50	-
529	431838,19	1337681,66	Картометрический метод	2,50	-
530	431848,07	1337666,03	Картометрический метод	2,50	-
531	431879,92	1337631,99	Картометрический метод	2,50	-
532	431880,39	1337631,41	Картометрический метод	2,50	-

Сведения о местоположении границ объекта

533	431880,77	1337630,75	Картометрический метод	2,50	-
534	431881,05	1337630,05	Картометрический метод	2,50	-
535	431881,22	1337629,32	Картометрический метод	2,50	-
536	431892,22	1337555,69	Картометрический метод	2,50	-
537	431921,11	1337512,84	Картометрический метод	2,50	-
538	431941,67	1337496,04	Картометрический метод	2,50	-
539	431942,21	1337495,51	Картометрический метод	2,50	-
540	431942,67	1337494,91	Картометрический метод	2,50	-
541	431943,04	1337494,24	Картометрический метод	2,50	-
542	431943,29	1337493,53	Картометрический метод	2,50	-
543	431943,44	1337492,79	Картометрический метод	2,50	-
544	431944,96	1337480,32	Картометрический метод	2,50	-
545	431945,00	1337479,65	Картометрический метод	2,50	-
546	431944,94	1337478,98	Картометрический метод	2,50	-
547	431944,80	1337478,33	Картометрический метод	2,50	-
548	431944,57	1337477,70	Картометрический метод	2,50	-
549	431936,98	1337460,45	Картометрический метод	2,50	-
550	431939,37	1337451,74	Картометрический метод	2,50	-
551	431960,07	1337441,14	Картометрический метод	2,50	-
552	431996,11	1337422,69	Картометрический метод	2,50	-
553	431996,76	1337422,30	Картометрический метод	2,50	-
554	431997,34	1337421,81	Картометрический метод	2,50	-
555	431997,84	1337421,24	Картометрический метод	2,50	-
556	431998,25	1337420,60	Картометрический метод	2,50	-
557	431998,55	1337419,91	Картометрический метод	2,50	-
558	431998,75	1337419,17	Картометрический метод	2,50	-
559	432001,33	1337405,54	Картометрический метод	2,50	-
560	432001,41	1337404,77	Картометрический метод	2,50	-
561	432001,37	1337404,00	Картометрический метод	2,50	-
562	432001,22	1337403,25	Картометрический метод	2,50	-
563	432000,95	1337402,53	Картометрический метод	2,50	-
564	432000,57	1337401,86	Картометрический метод	2,50	-
565	432000,10	1337401,26	Картометрический метод	2,50	-
566	431999,54	1337400,73	Картометрический метод	2,50	-
567	431970,67	1337377,63	Картометрический метод	2,50	-
568	431926,72	1337326,19	Картометрический метод	2,50	-
569	431921,89	1337308,51	Картометрический метод	2,50	-
570	431925,68	1337273,41	Картометрический метод	2,50	-
571	431928,54	1337271,91	Картометрический метод	2,50	-
572	431933,53	1337288,95	Картометрический метод	2,50	-
573	431933,85	1337289,76	Картометрический метод	2,50	-
574	431934,29	1337290,49	Картометрический метод	2,50	-
575	431934,86	1337291,14	Картометрический метод	2,50	-
576	431935,53	1337291,69	Картометрический метод	2,50	-
577	431936,28	1337292,11	Картометрический метод	2,50	-
578	431965,08	1337305,07	Картометрический метод	2,50	-
579	431965,88	1337305,36	Картометрический метод	2,50	-
580	431966,72	1337305,50	Картометрический метод	2,50	-
581	431967,57	1337305,50	Картометрический метод	2,50	-
582	431968,41	1337305,35	Картометрический метод	2,50	-
583	431969,21	1337305,06	Картометрический метод	2,50	-
584	431969,95	1337304,64	Картометрический метод	2,50	-
585	431988,20	1337292,17	Картометрический метод	2,50	-
586	431988,80	1337291,69	Картометрический метод	2,50	-
587	431989,32	1337291,12	Картометрический метод	2,50	-
588	431989,75	1337290,47	Картометрический метод	2,50	-
589	431990,07	1337289,77	Картометрический метод	2,50	-
590	431990,28	1337289,03	Картометрический метод	2,50	-
591	431992,13	1337279,76	Картометрический метод	2,50	-
592	431992,20	1337279,43	Картометрический метод	2,50	-
593	432002,25	1337230,79	Картометрический метод	2,50	-

Сведения о местоположении границ объекта

594	432011,16	1337188,98	Картометрический метод	2,50	-
595	432011,19	1337188,81	Картометрический метод	2,50	-
596	432011,27	1337187,92	Картометрический метод	2,50	-
597	432010,94	1337148,74	Картометрический метод	2,50	-
598	432013,00	1337115,85	Картометрический метод	2,50	-
599	432019,72	1337099,05	Картометрический метод	2,50	-
600	432043,80	1337075,48	Картометрический метод	2,50	-
601	432061,22	1337059,11	Картометрический метод	2,50	-
602	432061,77	1337058,52	Картометрический метод	2,50	-
603	432062,21	1337057,84	Картометрический метод	2,50	-
604	432062,53	1337057,10	Картометрический метод	2,50	-
605	432062,73	1337056,31	Картометрический метод	2,50	-
606	432065,38	1337040,42	Картометрический метод	2,50	-
607	432065,45	1337039,64	Картометрический метод	2,50	-
608	432065,40	1337038,86	Картометрический метод	2,50	-
609	432065,22	1337038,10	Картометрический метод	2,50	-
610	432064,93	1337037,38	Картометрический метод	2,50	-
611	432064,53	1337036,71	Картометрический метод	2,50	-
612	432064,03	1337036,11	Картометрический метод	2,50	-
613	432063,45	1337035,60	Картометрический метод	2,50	-
614	432054,98	1337029,24	Картометрический метод	2,50	-
615	432054,45	1337028,90	Картометрический метод	2,50	-
616	432053,88	1337028,62	Картометрический метод	2,50	-
617	432053,28	1337028,42	Картометрический метод	2,50	-
618	432032,87	1337022,94	Картометрический метод	2,50	-
619	432024,26	1337014,33	Картометрический метод	2,50	-
620	432025,17	1336993,88	Картометрический метод	2,50	-
621	432039,96	1336966,85	Картометрический метод	2,50	-
622	432040,05	1336966,69	Картометрический метод	2,50	-
623	432064,97	1336916,82	Картометрический метод	2,50	-
624	432091,27	1336869,52	Картометрический метод	2,50	-
625	432091,60	1336868,80	Картометрический метод	2,50	-
626	432091,78	1336868,19	Картометрический метод	2,50	-
627	432098,13	1336840,14	Картометрический метод	2,50	-
628	432098,18	1336839,91	Картометрический метод	2,50	-
629	432098,25	1336839,14	Картометрический метод	2,50	-
630	432098,78	1336813,16	Картометрический метод	2,50	-
631	432098,71	1336812,24	Картометрический метод	2,50	-
632	432098,60	1336811,77	Картометрический метод	2,50	-
633	432089,72	1336779,89	Картометрический метод	2,50	-
634	432086,63	1336751,08	Картометрический метод	2,50	-
635	432088,16	1336725,14	Картометрический метод	2,50	-
636	432093,74	1336707,88	Картометрический метод	2,50	-
637	432101,56	1336687,40	Картометрический метод	2,50	-
638	432101,79	1336686,61	Картометрический метод	2,50	-
639	432101,88	1336685,79	Картометрический метод	2,50	-
640	432101,83	1336684,96	Картометрический метод	2,50	-
641	432204,78	1336670,72	Картометрический метод	2,50	-
642	432244,35	1336678,82	Картометрический метод	2,50	-
643	432268,59	1336665,24	Картометрический метод	2,50	-
644	432306,15	1336651,65	Картометрический метод	2,50	-
645	432365,01	1336644,73	Картометрический метод	2,50	-
646	432418,55	1336647,66	Картометрический метод	2,50	-
647	432482,75	1336643,39	Картометрический метод	2,50	-
648	432456,38	1336562,69	Картометрический метод	2,50	-
649	432302,66	1336619,46	Картометрический метод	2,50	-
650	432049,56	1336411,83	Картометрический метод	2,50	-
651	431964,89	1336158,97	Картометрический метод	2,50	-
652	431933,71	1336168,46	Картометрический метод	2,50	-
653	431932,60	1336165,75	Картометрический метод	2,50	-
654	431963,41	1336156,07	Картометрический метод	2,50	-

Сведения о местоположении границ объекта

655	431933,42	1336073,79	Картометрический метод	2,50	-
656	431936,38	1336067,14	Картометрический метод	2,50	-
657	431921,74	1335994,78	Картометрический метод	2,50	-
658	431909,77	1335934,76	Картометрический метод	2,50	-
659	431925,51	1335927,95	Картометрический метод	2,50	-
660	431921,93	1335899,32	Картометрический метод	2,50	-
661	431909,26	1335847,51	Картометрический метод	2,50	-
662	431894,91	1335842,96	Картометрический метод	2,50	-
663	431873,54	1335830,74	Картометрический метод	2,50	-
664	431870,82	1335822,81	Картометрический метод	2,50	-
665	431869,82	1335806,91	Картометрический метод	2,50	-
666	431876,83	1335796,25	Картометрический метод	2,50	-
667	431881,23	1335790,91	Картометрический метод	2,50	-
668	431897,18	1335789,91	Картометрический метод	2,50	-
669	431926,43	1335787,93	Картометрический метод	2,50	-
670	431934,36	1335780,80	Картометрический метод	2,50	-
671	431964,25	1335746,12	Картометрический метод	2,50	-
672	431987,12	1335720,32	Картометрический метод	2,50	-
673	431985,19	1335700,00	Картометрический метод	2,50	-
674	431986,80	1335677,01	Картометрический метод	2,50	-
675	431991,18	1335669,90	Картометрический метод	2,50	-
676	431995,53	1335659,27	Картометрический метод	2,50	-
677	432015,76	1335636,14	Картометрический метод	2,50	-
678	432031,66	1335602,45	Картометрический метод	2,50	-
679	432042,98	1335593,00	Картометрический метод	2,50	-
680	432058,71	1335588,23	Картометрический метод	2,50	-
681	432075,34	1335585,14	Картометрический метод	2,50	-
682	432094,26	1335592,20	Картометрический метод	2,50	-
683	432102,65	1335589,54	Картометрический метод	2,50	-
684	432107,57	1335582,48	Картометрический метод	2,50	-
685	432109,44	1335573,29	Картометрический метод	2,50	-
686	432115,43	1335554,24	Картометрический метод	2,50	-
687	432122,89	1335548,38	Картометрический метод	2,50	-
688	432151,66	1335543,32	Картометрический метод	2,50	-
689	432201,34	1335532,00	Картометрический метод	2,50	-
690	432229,57	1335526,67	Картометрический метод	2,50	-
691	432235,83	1335522,14	Картометрический метод	2,50	-
692	432158,18	1335438,78	Картометрический метод	2,50	-
693	432087,07	1335373,11	Картометрический метод	2,50	-
694	432072,68	1335361,93	Картометрический метод	2,50	-
695	432070,28	1335358,20	Картометрический метод	2,50	-
696	432067,89	1335357,00	Картометрический метод	2,50	-
697	432043,25	1335360,47	Картометрический метод	2,50	-
698	432008,49	1335373,51	Картометрический метод	2,50	-
699	432002,36	1335374,58	Картометрический метод	2,50	-
700	431997,70	1335373,11	Картометрический метод	2,50	-
701	431993,57	1335370,45	Картометрический метод	2,50	-
702	431990,11	1335365,12	Картометрический метод	2,50	-
703	431987,05	1335359,00	Картометрический метод	2,50	-
704	431966,27	1335267,37	Картометрический метод	2,50	-
705	431968,40	1335255,65	Картометрический метод	2,50	-
706	431961,47	1335208,77	Картометрический метод	2,50	-
707	431974,33	1335207,70	Картометрический метод	2,50	-
708	431982,19	1335203,31	Картометрический метод	2,50	-
709	431996,17	1335198,65	Картометрический метод	2,50	-
710	432009,36	1335196,52	Картометрический метод	2,50	-
711	432023,34	1335194,25	Картометрический метод	2,50	-
712	432034,53	1335187,46	Картометрический метод	2,50	-
713	432049,57	1335184,26	Картометрический метод	2,50	-
714	432041,85	1335140,85	Картометрический метод	2,50	-
715	432086,77	1335136,09	Картометрический метод	2,50	-

Сведения о местоположении границ объекта

716	432086,78	1335136,09	Картометрический метод	2,50	-
717	432087,60	1335136,97	Картометрический метод	2,50	-
718	432095,62	1335140,27	Картометрический метод	2,50	-
719	432116,64	1335134,87	Картометрический метод	2,50	-
720	432119,43	1335143,46	Картометрический метод	2,50	-
721	432119,43	1335143,47	Картометрический метод	2,50	-
722	432119,48	1335157,96	Картометрический метод	2,50	-
723	432123,82	1335156,98	Картометрический метод	2,50	-
724	432125,89	1335163,36	Картометрический метод	2,50	-
725	432161,18	1335153,37	Картометрический метод	2,50	-
726	432191,03	1335149,91	Картометрический метод	2,50	-
727	432233,45	1335131,04	Картометрический метод	2,50	-
728	432276,43	1335104,39	Картометрический метод	2,50	-
729	432329,99	1335081,32	Картометрический метод	2,50	-
730	432375,53	1335072,79	Картометрический метод	2,50	-
731	432355,56	1335023,25	Картометрический метод	2,50	-
732	432322,12	1335023,66	Картометрический метод	2,50	-
733	432285,24	1334997,15	Картометрический метод	2,50	-
734	432259,40	1334973,44	Картометрический метод	2,50	-
735	432245,28	1334969,40	Картометрический метод	2,50	-
736	432226,91	1334974,77	Картометрический метод	2,50	-
737	432194,02	1334990,99	Картометрический метод	2,50	-
738	432185,09	1334997,41	Картометрический метод	2,50	-
739	432170,44	1334996,08	Картометрический метод	2,50	-
740	432132,34	1334979,30	Картометрический метод	2,50	-
741	432089,20	1334965,45	Картометрический метод	2,50	-
742	432032,46	1334962,25	Картометрический метод	2,50	-
743	432017,81	1334956,92	Картометрический метод	2,50	-
744	432015,02	1334956,46	Картометрический метод	2,50	-
745	432016,14	1334941,54	Картометрический метод	2,50	-
746	432013,04	1334890,82	Картометрический метод	2,50	-
747	432008,68	1334840,19	Картометрический метод	2,50	-
748	432019,59	1334837,80	Картометрический метод	2,50	-
749	432028,23	1334841,03	Картометрический метод	2,50	-
750	432040,17	1334849,16	Картометрический метод	2,50	-
751	432040,92	1334849,58	Картометрический метод	2,50	-
752	432041,72	1334849,87	Картометрический метод	2,50	-
753	432053,89	1334853,04	Картометрический метод	2,50	-
754	432054,29	1334853,13	Картометрический метод	2,50	-
755	432054,57	1334853,17	Картометрический метод	2,50	-
756	432074,95	1334855,55	Картометрический метод	2,50	-
757	432075,29	1334855,58	Картометрический метод	2,50	-
758	432109,07	1334857,17	Картометрический метод	2,50	-
759	432128,30	1334858,74	Картометрический метод	2,50	-
760	432128,71	1334858,76	Картометрический метод	2,50	-
761	432147,23	1334858,76	Картометрический метод	2,50	-
762	432147,92	1334858,71	Картометрический метод	2,50	-
763	432148,61	1334858,57	Картометрический метод	2,50	-
764	432149,26	1334858,33	Картометрический метод	2,50	-
765	432158,79	1334854,10	Картометрический метод	2,50	-
766	432159,54	1334853,68	Картометрический метод	2,50	-
767	432160,21	1334853,14	Картометрический метод	2,50	-
768	432160,78	1334852,50	Картометрический метод	2,50	-
769	432161,23	1334851,76	Картометрический метод	2,50	-
770	432169,40	1334835,42	Картометрический метод	2,50	-
771	432175,13	1334824,67	Картометрический метод	2,50	-
772	432183,43	1334819,06	Картометрический метод	2,50	-
773	432195,35	1334814,44	Картометрический метод	2,50	-
774	432207,23	1334812,67	Картометрический метод	2,50	-
775	432207,92	1334812,52	Картометрический метод	2,50	-
776	432208,59	1334812,27	Картометрический метод	2,50	-

Сведения о местоположении границ объекта

777	432225,26	1334804,59	Картометрический метод	2,50	-
778	432225,59	1334804,42	Картометрический метод	2,50	-
779	432239,92	1334796,47	Картометрический метод	2,50	-
780	432240,54	1334796,05	Картометрический метод	2,50	-
781	432267,84	1334774,67	Картометрический метод	2,50	-
782	432281,52	1334770,57	Картометрический метод	2,50	-
783	432291,97	1334773,08	Картометрический метод	2,50	-
784	432298,09	1334779,65	Картометрический метод	2,50	-
785	432298,53	1334780,07	Картометрический метод	2,50	-
786	432299,28	1334780,59	Картометрический метод	2,50	-
787	432327,89	1334796,48	Картометрический метод	2,50	-
788	432328,61	1334796,81	Картометрический метод	2,50	-
789	432328,84	1334796,89	Картометрический метод	2,50	-
790	432344,18	1334801,65	Картометрический метод	2,50	-
791	432370,15	1334809,78	Картометрический метод	2,50	-
792	432387,44	1334817,01	Картометрический метод	2,50	-
793	432398,28	1334822,81	Картометрический метод	2,50	-
794	432407,25	1334829,47	Картометрический метод	2,50	-
795	432407,84	1334829,84	Картометрический метод	2,50	-
796	432408,48	1334830,14	Картометрический метод	2,50	-
797	432409,15	1334830,33	Картометрический метод	2,50	-
798	432409,85	1334830,44	Картометрический метод	2,50	-
799	432410,55	1334830,44	Картометрический метод	2,50	-
800	432430,92	1334829,12	Картометрический метод	2,50	-
801	432431,47	1334829,05	Картометрический метод	2,50	-
802	432431,81	1334828,98	Картометрический метод	2,50	-
803	432443,45	1334826,07	Картометрический метод	2,50	-
804	432461,68	1334821,58	Картометрический метод	2,50	-
805	432480,45	1334817,09	Картометрический метод	2,50	-
806	432480,82	1334816,98	Картометрический метод	2,50	-
807	432509,15	1334807,84	Картометрический метод	2,50	-
808	432520,70	1334806,05	Картометрический метод	2,50	-
809	432531,73	1334804,18	Картометрический метод	2,50	-
810	432532,12	1334804,10	Картометрический метод	2,50	-
811	432542,20	1334801,52	Картометрический метод	2,50	-
812	432554,12	1334799,70	Картометрический метод	2,50	-
813	432554,23	1334799,68	Картометрический метод	2,50	-
814	432554,60	1334799,61	Картометрический метод	2,50	-
815	432572,25	1334795,13	Картометрический метод	2,50	-
816	432578,46	1334793,75	Картометрический метод	2,50	-
817	432587,64	1334794,95	Картометрический метод	2,50	-
818	432588,29	1334795,00	Картометрический метод	2,50	-
819	432588,93	1334794,96	Картометрический метод	2,50	-
820	432603,39	1334793,10	Картометрический метод	2,50	-
821	432618,91	1334790,84	Картометрический метод	2,50	-
822	432619,06	1334790,82	Картометрический метод	2,50	-
823	432619,30	1334790,77	Картометрический метод	2,50	-
824	432632,64	1334787,72	Картометрический метод	2,50	-
825	432652,64	1334787,72	Картометрический метод	2,50	-
826	432664,05	1334788,12	Картометрический метод	2,50	-
827	432664,90	1334788,07	Картометрический метод	2,50	-
828	432665,73	1334787,88	Картометрический метод	2,50	-
829	432673,27	1334785,50	Картометрический метод	2,50	-
830	432673,48	1334785,43	Картометрический метод	2,50	-
831	432673,70	1334785,35	Картометрический метод	2,50	-
832	432690,76	1334778,20	Картометрический метод	2,50	-
833	432690,98	1334778,11	Картометрический метод	2,50	-
834	432696,64	1334775,41	Картометрический метод	2,50	-
835	432704,56	1334777,63	Картометрический метод	2,50	-
836	432896,33	1334965,40	Картометрический метод	2,50	-
837	433257,99	1335177,48	Картометрический метод	2,50	-

Сведения о местоположении границ объекта

838	433475,88	1335382,37	Картометрический метод	2,50	-
839	433696,35	1335416,20	Картометрический метод	2,50	-
840	433788,25	1335640,70	Картометрический метод	2,50	-
841	433977,69	1335556,06	Картометрический метод	2,50	-
842	434248,75	1335652,96	Картометрический метод	2,50	-
1	434531,44	1335489,62	Картометрический метод	2,50	-
843	434528,72	1337131,39	Картометрический метод	2,50	-
844	434528,51	1337132,37	Картометрический метод	2,50	-
845	434524,83	1337131,59	Картометрический метод	2,50	-
846	434525,03	1337130,61	Картометрический метод	2,50	-
843	434528,72	1337131,39	Картометрический метод	2,50	-
847	434513,00	1337101,61	Картометрический метод	2,50	-
848	434512,14	1337102,13	Картометрический метод	2,50	-
849	434510,41	1337099,29	Картометрический метод	2,50	-
850	434511,26	1337098,77	Картометрический метод	2,50	-
847	434513,00	1337101,61	Картометрический метод	2,50	-
851	433904,42	1338622,60	Картометрический метод	2,50	-
852	433904,22	1338622,60	Картометрический метод	2,50	-
853	433900,49	1338619,21	Картометрический метод	2,50	-
854	433900,49	1338619,01	Картометрический метод	2,50	-
855	433900,69	1338619,01	Картометрический метод	2,50	-
856	433904,42	1338622,40	Картометрический метод	2,50	-
851	433904,42	1338622,60	Картометрический метод	2,50	-
857	433888,11	1338606,93	Картометрический метод	2,50	-
858	433888,11	1338607,13	Картометрический метод	2,50	-
859	433887,91	1338607,13	Картометрический метод	2,50	-
860	433887,91	1338606,93	Картометрический метод	2,50	-
857	433888,11	1338606,93	Картометрический метод	2,50	-
861	433855,95	1338612,67	Картометрический метод	2,50	-
862	433855,95	1338615,67	Картометрический метод	2,50	-
863	433851,95	1338615,67	Картометрический метод	2,50	-
861	433855,95	1338612,67	Картометрический метод	2,50	-
864	431438,50	1339305,84	Картометрический метод	2,50	-
865	431438,29	1339306,82	Картометрический метод	2,50	-
866	431437,32	1339306,61	Картометрический метод	2,50	-
867	431437,52	1339305,63	Картометрический метод	2,50	-
864	431438,50	1339305,84	Картометрический метод	2,50	-
868	431456,94	1338988,57	Картометрический метод	2,50	-
869	431456,89	1338989,57	Картометрический метод	2,50	-
870	431455,89	1338989,51	Картометрический метод	2,50	-
871	431455,94	1338988,51	Картометрический метод	2,50	-
868	431456,94	1338988,57	Картометрический метод	2,50	-
872	431561,65	1338970,00	Картометрический метод	2,50	-
873	431561,26	1338971,95	Картометрический метод	2,50	-
874	431559,29	1338971,56	Картометрический метод	2,50	-
875	431559,69	1338969,60	Картометрический метод	2,50	-
872	431561,65	1338970,00	Картометрический метод	2,50	-
876	431618,54	1338981,89	Картометрический метод	2,50	-
877	431618,15	1338983,86	Картометрический метод	2,50	-
878	431616,18	1338983,45	Картометрический метод	2,50	-
879	431616,58	1338981,49	Картометрический метод	2,50	-
876	431618,54	1338981,89	Картометрический метод	2,50	-

Сведения о местоположении границ объекта

880	431679,42	1338994,62	Картометрический метод	2,50	-
881	431679,03	1338996,58	Картометрический метод	2,50	-
882	431677,07	1338996,18	Картометрический метод	2,50	-
883	431677,46	1338994,21	Картометрический метод	2,50	-
880	431679,42	1338994,62	Картометрический метод	2,50	-
884	431727,69	1340030,74	Картометрический метод	2,50	-
885	431727,27	1340032,94	Картометрический метод	2,50	-
886	431725,07	1340032,52	Картометрический метод	2,50	-
887	431725,49	1340030,31	Картометрический метод	2,50	-
884	431727,69	1340030,74	Картометрический метод	2,50	-
888	431737,98	1339976,96	Картометрический метод	2,50	-
889	431737,56	1339979,16	Картометрический метод	2,50	-
890	431735,35	1339978,74	Картометрический метод	2,50	-
891	431735,78	1339976,53	Картометрический метод	2,50	-
888	431737,98	1339976,96	Картометрический метод	2,50	-
892	431739,34	1339007,15	Картометрический метод	2,50	-
893	431738,94	1339009,11	Картометрический метод	2,50	-
894	431736,98	1339008,70	Картометрический метод	2,50	-
895	431737,38	1339006,74	Картометрический метод	2,50	-
892	431739,34	1339007,15	Картометрический метод	2,50	-
896	431747,78	1339926,06	Картометрический метод	2,50	-
897	431747,36	1339928,27	Картометрический метод	2,50	-
898	431745,16	1339927,84	Картометрический метод	2,50	-
899	431745,58	1339925,64	Картометрический метод	2,50	-
896	431747,78	1339926,06	Картометрический метод	2,50	-
900	431758,33	1339871,62	Картометрический метод	2,50	-
901	431757,91	1339873,82	Картометрический метод	2,50	-
902	431755,71	1339873,40	Картометрический метод	2,50	-
903	431756,13	1339871,20	Картометрический метод	2,50	-
900	431758,33	1339871,62	Картометрический метод	2,50	-
904	431769,84	1339811,91	Картометрический метод	2,50	-
905	431769,41	1339814,12	Картометрический метод	2,50	-
906	431767,21	1339813,69	Картометрический метод	2,50	-
907	431767,63	1339811,49	Картометрический метод	2,50	-
904	431769,84	1339811,91	Картометрический метод	2,50	-
908	431781,44	1339751,95	Картометрический метод	2,50	-
909	431781,01	1339754,16	Картометрический метод	2,50	-
910	431778,81	1339753,73	Картометрический метод	2,50	-
911	431779,23	1339751,53	Картометрический метод	2,50	-
908	431781,44	1339751,95	Картометрический метод	2,50	-
912	431792,51	1339696,01	Картометрический метод	2,50	-
913	431792,15	1339697,97	Картометрический метод	2,50	-
914	431790,19	1339697,61	Картометрический метод	2,50	-
915	431790,54	1339695,64	Картометрический метод	2,50	-
912	431792,51	1339696,01	Картометрический метод	2,50	-
916	431797,74	1339019,36	Картометрический метод	2,50	-
917	431797,35	1339021,32	Картометрический метод	2,50	-
918	431795,40	1339020,92	Картометрический метод	2,50	-
919	431795,79	1339018,95	Картометрический метод	2,50	-
916	431797,74	1339019,36	Картометрический метод	2,50	-

Сведения о местоположении границ объекта

920	431804,27	1339635,39	Картометрический метод	2,50	-
921	431803,92	1339637,36	Картометрический метод	2,50	-
922	431801,95	1339637,00	Картометрический метод	2,50	-
923	431802,31	1339635,03	Картометрический метод	2,50	-
920	431804,27	1339635,39	Картометрический метод	2,50	-
924	431815,73	1339576,26	Картометрический метод	2,50	-
925	431815,37	1339578,24	Картометрический метод	2,50	-
926	431813,41	1339577,87	Картометрический метод	2,50	-
927	431813,76	1339575,90	Картометрический метод	2,50	-
924	431815,73	1339576,26	Картометрический метод	2,50	-
928	431827,65	1339514,76	Картометрический метод	2,50	-
929	431827,29	1339516,74	Картометрический метод	2,50	-
930	431825,33	1339516,37	Картометрический метод	2,50	-
931	431825,68	1339514,40	Картометрический метод	2,50	-
928	431827,65	1339514,76	Картометрический метод	2,50	-
932	431839,25	1339454,87	Картометрический метод	2,50	-
933	431838,90	1339456,84	Картометрический метод	2,50	-
934	431836,93	1339456,48	Картометрический метод	2,50	-
935	431837,28	1339454,51	Картометрический метод	2,50	-
932	431839,25	1339454,87	Картометрический метод	2,50	-
936	431850,67	1339395,95	Картометрический метод	2,50	-
937	431850,32	1339397,92	Картометрический метод	2,50	-
938	431848,35	1339397,56	Картометрический метод	2,50	-
939	431848,70	1339395,59	Картометрический метод	2,50	-
936	431850,67	1339395,95	Картометрический метод	2,50	-
940	431856,27	1339031,60	Картометрический метод	2,50	-
941	431855,87	1339033,55	Картометрический метод	2,50	-
942	431853,92	1339033,16	Картометрический метод	2,50	-
943	431854,32	1339031,20	Картометрический метод	2,50	-
940	431856,27	1339031,60	Картометрический метод	2,50	-
944	431862,47	1339335,06	Картометрический метод	2,50	-
945	431862,11	1339337,03	Картометрический метод	2,50	-
946	431860,14	1339336,67	Картометрический метод	2,50	-
947	431860,50	1339334,70	Картометрический метод	2,50	-
944	431862,47	1339335,06	Картометрический метод	2,50	-
948	431873,35	1339278,90	Картометрический метод	2,50	-
949	431872,99	1339280,87	Картометрический метод	2,50	-
950	431871,03	1339280,50	Картометрический метод	2,50	-
951	431871,38	1339278,53	Картометрический метод	2,50	-
948	431873,35	1339278,90	Картометрический метод	2,50	-
952	431884,87	1339219,43	Картометрический метод	2,50	-
953	431884,52	1339221,39	Картометрический метод	2,50	-
954	431882,55	1339221,03	Картометрический метод	2,50	-
955	431882,91	1339219,06	Картометрический метод	2,50	-
952	431884,87	1339219,43	Картометрический метод	2,50	-
956	431896,19	1339161,00	Картометрический метод	2,50	-
957	431895,84	1339162,96	Картометрический метод	2,50	-
958	431893,87	1339162,61	Картометрический метод	2,50	-
959	431894,23	1339160,63	Картометрический метод	2,50	-
956	431896,19	1339161,00	Картометрический метод	2,50	-

Сведения о местоположении границ объекта

960	431907,88	1339100,70	Картометрический метод	2,50	-
961	431907,53	1339102,67	Картометрический метод	2,50	-
962	431905,55	1339102,30	Картометрический метод	2,50	-
963	431905,91	1339100,33	Картометрический метод	2,50	-
960	431907,88	1339100,70	Картометрический метод	2,50	-
964	431910,51	1339042,93	Картометрический метод	2,50	-
965	431910,11	1339044,90	Картометрический метод	2,50	-
966	431908,15	1339044,50	Картометрический метод	2,50	-
967	431908,54	1339042,53	Картометрический метод	2,50	-
964	431910,51	1339042,93	Картометрический метод	2,50	-
968	431919,05	1339043,06	Картометрический метод	2,50	-
969	431918,69	1339045,03	Картометрический метод	2,50	-
970	431916,72	1339044,67	Картометрический метод	2,50	-
971	431917,08	1339042,70	Картометрический метод	2,50	-
968	431919,05	1339043,06	Картометрический метод	2,50	-
972	431930,23	1338984,82	Картометрический метод	2,50	-
973	431929,88	1338986,80	Картометрический метод	2,50	-
974	431927,90	1338986,43	Картометрический метод	2,50	-
975	431928,26	1338984,46	Картометрический метод	2,50	-
972	431930,23	1338984,82	Картометрический метод	2,50	-
976	431948,38	1338923,08	Картометрический метод	2,50	-
977	431948,38	1338923,28	Картометрический метод	2,50	-
978	431948,18	1338923,28	Картометрический метод	2,50	-
979	431948,18	1338923,08	Картометрический метод	2,50	-
976	431948,38	1338923,08	Картометрический метод	2,50	-
980	431964,27	1338863,91	Картометрический метод	2,50	-
981	431964,26	1338864,11	Картометрический метод	2,50	-
982	431964,06	1338864,10	Картометрический метод	2,50	-
983	431964,07	1338863,90	Картометрический метод	2,50	-
980	431964,27	1338863,91	Картометрический метод	2,50	-
984	431978,65	1338807,55	Картометрический метод	2,50	-
985	431978,65	1338807,75	Картометрический метод	2,50	-
986	431978,45	1338807,75	Картометрический метод	2,50	-
987	431978,45	1338807,55	Картометрический метод	2,50	-
984	431978,65	1338807,55	Картометрический метод	2,50	-
988	432032,20	1338230,10	Картометрический метод	2,50	-
989	432035,99	1338229,73	Картометрический метод	2,50	-
990	432039,82	1338238,34	Картометрический метод	2,50	-
991	432033,03	1338238,73	Картометрический метод	2,50	-
988	432032,20	1338230,10	Картометрический метод	2,50	-
992	432048,22	1338229,95	Картометрический метод	2,50	-
993	432048,02	1338229,95	Картометрический метод	2,50	-
994	432043,14	1338229,23	Картометрический метод	2,50	-
995	432043,14	1338229,03	Картометрический метод	2,50	-
996	432043,34	1338229,03	Картометрический метод	2,50	-
997	432048,22	1338229,75	Картометрический метод	2,50	-
992	432048,22	1338229,95	Картометрический метод	2,50	-
998	432099,03	1340174,04	Картометрический метод	2,50	-
999	432098,51	1340176,34	Картометрический метод	2,50	-
1000	432096,23	1340175,86	Картометрический метод	2,50	-
1001	432096,73	1340173,56	Картометрический метод	2,50	-

Сведения о местоположении границ объекта

998	432099,03	1340174,04	Картометрический метод	2,50	-
1002	432100,05	1338237,51	Картометрический метод	2,50	-
1003	432100,05	1338237,71	Картометрический метод	2,50	-
1004	432099,85	1338237,71	Картометрический метод	2,50	-
1005	432099,85	1338237,51	Картометрический метод	2,50	-
1002	432100,05	1338237,51	Картометрический метод	2,50	-
1006	432037,33	1336112,15	Картометрический метод	2,50	-
1007	432038,05	1336114,39	Картометрический метод	2,50	-
1008	432035,82	1336115,11	Картометрический метод	2,50	-
1009	432035,09	1336112,88	Картометрический метод	2,50	-
1006	432037,33	1336112,15	Картометрический метод	2,50	-
1010	432121,43	1336101,96	Картометрический метод	2,50	-
1011	432122,20	1336104,18	Картометрический метод	2,50	-
1012	432119,97	1336104,95	Картометрический метод	2,50	-
1013	432119,22	1336102,72	Картометрический метод	2,50	-
1010	432121,43	1336101,96	Картометрический метод	2,50	-
1014	431986,75	1335343,13	Картометрический метод	2,50	-
1015	431986,81	1335345,90	Картометрический метод	2,50	-
1016	431986,61	1335345,91	Картометрический метод	2,50	-
1017	431986,55	1335343,14	Картометрический метод	2,50	-
1014	431986,75	1335343,13	Картометрический метод	2,50	-
1018	432015,88	1335349,25	Картометрический метод	2,50	-
1019	432015,68	1335349,25	Картометрический метод	2,50	-
1020	432012,91	1335349,05	Картометрический метод	2,50	-
1021	432012,72	1335349,05	Картометрический метод	2,50	-
1022	432012,72	1335348,85	Картометрический метод	2,50	-
1023	432015,88	1335349,05	Картометрический метод	2,50	-
1018	432015,88	1335349,25	Картометрический метод	2,50	-
1024	432307,71	1336019,51	Картометрический метод	2,50	-
1025	432308,45	1336021,74	Картометрический метод	2,50	-
1026	432306,20	1336022,46	Картометрический метод	2,50	-
1027	432305,49	1336020,23	Картометрический метод	2,50	-
1024	432307,71	1336019,51	Картометрический метод	2,50	-
1028	432335,65	1336028,70	Картометрический метод	2,50	-
1029	432336,42	1336030,91	Картометрический метод	2,50	-
1030	432334,19	1336031,69	Картометрический метод	2,50	-
1031	432333,44	1336029,45	Картометрический метод	2,50	-
1028	432335,65	1336028,70	Картометрический метод	2,50	-
1032	432203,86	1334910,43	Картометрический метод	2,50	-
1033	432202,03	1334912,88	Картометрический метод	2,50	-
1034	432183,14	1334908,39	Картометрический метод	2,50	-
1035	432176,54	1334914,98	Картометрический метод	2,50	-
1036	432155,51	1334911,06	Картометрический метод	2,50	-
1037	432150,51	1334916,81	Картометрический метод	2,50	-
1038	432152,43	1334933,74	Картометрический метод	2,50	-
1039	432148,17	1334935,43	Картометрический метод	2,50	-
1040	432062,10	1334931,65	Картометрический метод	2,50	-
1041	432055,90	1334930,69	Картометрический метод	2,50	-
1042	432052,88	1334926,98	Картометрический метод	2,50	-
1043	432053,26	1334904,34	Картометрический метод	2,50	-
1044	432055,29	1334898,11	Картометрический метод	2,50	-
1045	432060,10	1334896,41	Картометрический метод	2,50	-
1046	432124,87	1334911,36	Картометрический метод	2,50	-

Сведения о местоположении границ объекта

1047	432168,76	1334901,39	Картометрический метод	2,50	-
1048	432184,60	1334900,82	Картометрический метод	2,50	-
1032	432203,86	1334910,43	Картометрический метод	2,50	-
1049	433200,42	1335819,04	Картометрический метод	2,50	-
1050	433199,04	1335820,94	Картометрический метод	2,50	-
1051	433197,14	1335819,55	Картометрический метод	2,50	-
1052	433198,52	1335817,65	Картометрический метод	2,50	-
1049	433200,42	1335819,04	Картометрический метод	2,50	-
1053	433152,22	1335749,00	Картометрический метод	2,50	-
1054	433153,18	1335751,15	Картометрический метод	2,50	-
1055	433151,04	1335752,10	Картометрический метод	2,50	-
1056	433150,07	1335749,95	Картометрический метод	2,50	-
1053	433152,22	1335749,00	Картометрический метод	2,50	-
1057	433107,05	1335942,19	Картометрический метод	2,50	-
1058	433105,66	1335944,09	Картометрический метод	2,50	-
1059	433103,76	1335942,71	Картометрический метод	2,50	-
1060	433105,15	1335940,81	Картометрический метод	2,50	-
1057	433107,05	1335942,19	Картометрический метод	2,50	-
1061	433015,22	1336071,79	Картометрический метод	2,50	-
1062	433010,93	1336078,87	Картометрический метод	2,50	-
1063	433003,84	1336074,56	Картометрический метод	2,50	-
1064	433008,14	1336067,49	Картометрический метод	2,50	-
1061	433015,22	1336071,79	Картометрический метод	2,50	-
1065	432970,80	1336252,12	Картометрический метод	2,50	-
1066	432970,27	1336254,40	Картометрический метод	2,50	-
1067	432967,98	1336253,88	Картометрический метод	2,50	-
1068	432968,51	1336251,59	Картометрический метод	2,50	-
1065	432970,80	1336252,12	Картометрический метод	2,50	-
1069	432944,05	1335820,63	Картометрический метод	2,50	-
1070	432944,82	1335822,85	Картометрический метод	2,50	-
1071	432942,60	1335823,61	Картометрический метод	2,50	-
1072	432941,84	1335821,40	Картометрический метод	2,50	-
1069	432944,05	1335820,63	Картометрический метод	2,50	-
1073	432936,70	1336407,01	Картометрический метод	2,50	-
1074	432936,70	1336412,22	Картометрический метод	2,50	-
1075	432931,49	1336412,22	Картометрический метод	2,50	-
1076	432931,49	1336407,01	Картометрический метод	2,50	-
1073	432936,70	1336407,01	Картометрический метод	2,50	-
1077	432670,33	1337613,38	Картометрический метод	2,50	-
1078	432669,85	1337615,69	Картометрический метод	2,50	-
1079	432667,55	1337615,19	Картометрический метод	2,50	-
1080	432668,04	1337612,90	Картометрический метод	2,50	-
1077	432670,33	1337613,38	Картометрический метод	2,50	-
1081	432704,52	1337447,34	Картометрический метод	2,50	-
1082	432704,03	1337449,64	Картометрический метод	2,50	-
1083	432701,73	1337449,15	Картометрический метод	2,50	-
1084	432702,22	1337446,86	Картометрический метод	2,50	-
1081	432704,52	1337447,34	Картометрический метод	2,50	-
1085	432739,69	1337285,24	Картометрический метод	2,50	-
1086	432739,19	1337287,53	Картометрический метод	2,50	-
1087	432736,90	1337287,05	Картометрический метод	2,50	-

Сведения о местоположении границ объекта

1088	432737,38	1337284,74	Картометрический метод	2,50	-
1085	432739,69	1337285,24	Картометрический метод	2,50	-
1089	432883,86	1336658,52	Картометрический метод	2,50	-
1090	432883,87	1336664,49	Картометрический метод	2,50	-
1091	432877,89	1336664,50	Картометрический метод	2,50	-
1092	432877,89	1336658,52	Картометрический метод	2,50	-
1089	432883,86	1336658,52	Картометрический метод	2,50	-
1093	433029,29	1336764,33	Картометрический метод	2,50	-
1094	433055,65	1336839,88	Картометрический метод	2,50	-
1095	432988,80	1336916,94	Картометрический метод	2,50	-
1096	432849,70	1336903,82	Картометрический метод	2,50	-
1097	432842,91	1336808,22	Картометрический метод	2,50	-
1098	432843,39	1336805,92	Картометрический метод	2,50	-
1099	432836,55	1336699,17	Картометрический метод	2,50	-
1093	433029,29	1336764,33	Картометрический метод	2,50	-
1100	432815,91	1336947,60	Картометрический метод	2,50	-
1101	432815,42	1336949,89	Картометрический метод	2,50	-
1102	432813,13	1336949,41	Картометрический метод	2,50	-
1103	432813,61	1336947,10	Картометрический метод	2,50	-
1100	432815,91	1336947,60	Картометрический метод	2,50	-
1104	432773,76	1335861,17	Картометрический метод	2,50	-
1105	432774,48	1335863,41	Картометрический метод	2,50	-
1106	432772,25	1335864,13	Картометрический метод	2,50	-
1107	432771,52	1335861,89	Картометрический метод	2,50	-
1104	432773,76	1335861,17	Картометрический метод	2,50	-
1108	432740,44	1335890,26	Картометрический метод	2,50	-
1109	432741,19	1335892,48	Картометрический метод	2,50	-
1110	432738,98	1335893,24	Картометрический метод	2,50	-
1111	432738,21	1335891,03	Картометрический метод	2,50	-
1108	432740,44	1335890,26	Картометрический метод	2,50	-
1112	432583,45	1335926,42	Картометрический метод	2,50	-
1113	432584,19	1335928,65	Картометрический метод	2,50	-
1114	432581,94	1335929,38	Картометрический метод	2,50	-
1115	432581,22	1335927,15	Картометрический метод	2,50	-
1112	432583,45	1335926,42	Картометрический метод	2,50	-
1116	432545,56	1335956,91	Картометрический метод	2,50	-
1117	432546,34	1335959,12	Картометрический метод	2,50	-
1118	432544,11	1335959,90	Картометрический метод	2,50	-
1119	432543,35	1335957,68	Картометрический метод	2,50	-
1116	432545,56	1335956,91	Картометрический метод	2,50	-
1120	432731,06	1336575,73	Картометрический метод	2,50	-
1121	432722,75	1336585,36	Картометрический метод	2,50	-
1122	432690,96	1336577,45	Картометрический метод	2,50	-
1123	432657,36	1336573,82	Картометрический метод	2,50	-
1124	432622,58	1336583,00	Картометрический метод	2,50	-
1125	432597,32	1336595,79	Картометрический метод	2,50	-
1126	432550,45	1336589,57	Картометрический метод	2,50	-
1127	432516,73	1336604,89	Картометрический метод	2,50	-
1128	432504,21	1336616,97	Картометрический метод	2,50	-
1129	432479,20	1336617,92	Картометрический метод	2,50	-
1130	432468,82	1336593,97	Картометрический метод	2,50	-
1131	432484,10	1336577,58	Картометрический метод	2,50	-
1132	432505,21	1336570,56	Картометрический метод	2,50	-

Сведения о местоположении границ объекта

1133	432536,28	1336564,76	Картометрический метод	2,50	-
1134	432564,16	1336565,18	Картометрический метод	2,50	-
1135	432584,45	1336564,79	Картометрический метод	2,50	-
1136	432613,63	1336559,51	Картометрический метод	2,50	-
1137	432646,52	1336550,83	Картометрический метод	2,50	-
1138	432679,58	1336550,20	Картометрический метод	2,50	-
1139	432707,75	1336566,24	Картометрический метод	2,50	-
1120	432731,06	1336575,73	Картометрический метод	2,50	-
1140	432397,26	1338849,68	Картометрический метод	2,50	-
1141	432393,56	1338854,39	Картометрический метод	2,50	-
1142	432388,84	1338850,69	Картометрический метод	2,50	-
1143	432392,54	1338845,97	Картометрический метод	2,50	-
1140	432397,26	1338849,68	Картометрический метод	2,50	-
1144	432432,78	1338672,32	Картометрический метод	2,50	-
1145	432432,29	1338674,62	Картометрический метод	2,50	-
1146	432430,00	1338674,13	Картометрический метод	2,50	-
1147	432430,49	1338671,84	Картометрический метод	2,50	-
1144	432432,78	1338672,32	Картометрический метод	2,50	-
1148	432472,80	1338492,11	Картометрический метод	2,50	-
1149	432472,32	1338494,40	Картометрический метод	2,50	-
1150	432470,02	1338493,92	Картометрический метод	2,50	-
1151	432470,51	1338491,62	Картометрический метод	2,50	-
1148	432472,80	1338492,11	Картометрический метод	2,50	-
1152	432513,19	1338311,42	Картометрический метод	2,50	-
1153	432512,70	1338313,72	Картометрический метод	2,50	-
1154	432510,40	1338313,23	Картометрический метод	2,50	-
1155	432510,89	1338310,93	Картометрический метод	2,50	-
1156	432511,97	1338311,16	Картометрический метод	2,50	-
1152	432513,19	1338311,42	Картометрический метод	2,50	-
1157	433448,35	1338279,46	Картометрический метод	2,50	-
1158	433250,47	1338567,45	Картометрический метод	2,50	-
1159	433013,08	1338412,08	Картометрический метод	2,50	-
1160	433085,21	1338308,36	Картометрический метод	2,50	-
1161	433319,95	1338196,01	Картометрический метод	2,50	-
1157	433448,35	1338279,46	Картометрический метод	2,50	-
1162	432630,60	1337778,59	Картометрический метод	2,50	-
1163	432630,11	1337780,89	Картометрический метод	2,50	-
1164	432627,82	1337780,40	Картометрический метод	2,50	-
1165	432628,30	1337778,11	Картометрический метод	2,50	-
1162	432630,60	1337778,59	Картометрический метод	2,50	-
1166	432602,14	1337922,48	Картометрический метод	2,50	-
1167	432600,84	1337929,70	Картометрический метод	2,50	-
1168	432593,62	1337928,40	Картометрический метод	2,50	-
1169	432594,92	1337921,18	Картометрический метод	2,50	-
1166	432602,14	1337922,48	Картометрический метод	2,50	-
1170	433449,86	1337655,86	Картометрический метод	2,50	-
1171	433389,36	1337742,32	Картометрический метод	2,50	-
1172	433417,07	1337789,64	Картометрический метод	2,50	-
1173	433460,46	1337873,34	Картометрический метод	2,50	-
1174	433409,05	1338106,15	Картометрический метод	2,50	-
1175	433152,59	1338233,20	Картометрический метод	2,50	-
1176	433020,29	1338227,00	Картометрический метод	2,50	-
1177	432846,53	1338199,41	Картометрический метод	2,50	-

Сведения о местоположении границ объекта

1178	432786,21	1338268,82	Картометрический метод	2,50	-
1179	432617,41	1338220,01	Картометрический метод	2,50	-
1180	432601,56	1338238,75	Картометрический метод	2,50	-
1181	432530,57	1338290,35	Картометрический метод	2,50	-
1182	432468,02	1338289,59	Картометрический метод	2,50	-
1183	432414,91	1338270,72	Картометрический метод	2,50	-
1184	432347,53	1338202,70	Картометрический метод	2,50	-
1185	432248,66	1338163,51	Картометрический метод	2,50	-
1186	432281,98	1337895,43	Картометрический метод	2,50	-
1187	432594,21	1338011,92	Картометрический метод	2,50	-
1188	432647,32	1337924,74	Картометрический метод	2,50	-
1189	432866,13	1337871,18	Картометрический метод	2,50	-
1190	432956,93	1337736,23	Картометрический метод	2,50	-
1191	433064,78	1337678,47	Картометрический метод	2,50	-
1192	433240,02	1337664,33	Картометрический метод	2,50	-
1193	433323,69	1337600,76	Картометрический метод	2,50	-
1194	433365,08	1337598,52	Картометрический метод	2,50	-
1195	433389,54	1337638,56	Картометрический метод	2,50	-
1170	433449,86	1337655,86	Картометрический метод	2,50	-
1196	432851,60	1336985,00	Картометрический метод	2,50	-
1197	432879,63	1337165,97	Картометрический метод	2,50	-
1198	432865,55	1337233,45	Картометрический метод	2,50	-
1199	432786,88	1337277,44	Картометрический метод	2,50	-
1200	432683,12	1337288,40	Картометрический метод	2,50	-
1201	432405,60	1337271,80	Картометрический метод	2,50	-
1202	432308,28	1337191,55	Картометрический метод	2,50	-
1203	432333,57	1337337,74	Картометрический метод	2,50	-
1204	432157,79	1337404,88	Картометрический метод	2,50	-
1205	432153,47	1337168,59	Картометрический метод	2,50	-
1206	432229,24	1337110,56	Картометрический метод	2,50	-
1207	432302,45	1337145,54	Картометрический метод	2,50	-
1208	432308,28	1337191,55	Картометрический метод	2,50	-
1209	432324,10	1337084,05	Картометрический метод	2,50	-
1210	432405,84	1337042,64	Картометрический метод	2,50	-
1211	432458,12	1336867,03	Картометрический метод	2,50	-
1212	432647,72	1336900,98	Картометрический метод	2,50	-
1213	432702,16	1336925,72	Картометрический метод	2,50	-
1196	432851,60	1336985,00	Картометрический метод	2,50	-
1214	432152,85	1338245,18	Картометрический метод	2,50	-
1215	432152,85	1338245,38	Картометрический метод	2,50	-
1216	432152,65	1338245,38	Картометрический метод	2,50	-
1217	432152,65	1338245,18	Картометрический метод	2,50	-
1214	432152,85	1338245,18	Картометрический метод	2,50	-
1218	432142,60	1339978,01	Картометрический метод	2,50	-
1219	432142,08	1339980,31	Картометрический метод	2,50	-
1220	432139,78	1339979,82	Картометрический метод	2,50	-
1221	432140,30	1339977,52	Картометрический метод	2,50	-
1218	432142,60	1339978,01	Картометрический метод	2,50	-
1222	432186,42	1339782,66	Картометрический метод	2,50	-
1223	432185,91	1339784,97	Картометрический метод	2,50	-
1224	432183,62	1339784,39	Картометрический метод	2,50	-
1225	432184,13	1339782,08	Картометрический метод	2,50	-
1222	432186,42	1339782,66	Картометрический метод	2,50	-
1226	432229,23	1339587,54	Картометрический метод	2,50	-
1227	432228,71	1339589,84	Картометрический метод	2,50	-
1228	432226,41	1339589,36	Картометрический метод	2,50	-

Сведения о местоположении границ объекта

1229	432226,93	1339587,05	Картометрический метод	2,50	-
1226	432229,23	1339587,54	Картометрический метод	2,50	-
1230	432268,05	1339411,84	Картометрический метод	2,50	-
1231	432267,53	1339414,04	Картометрический метод	2,50	-
1232	432265,24	1339413,56	Картометрический метод	2,50	-
1233	432265,75	1339411,25	Картометрический метод	2,50	-
1230	432268,05	1339411,84	Картометрический метод	2,50	-
1234	432307,16	1339236,03	Картометрический метод	2,50	-
1235	432306,65	1339238,34	Картометрический метод	2,50	-
1236	432304,36	1339237,86	Картометрический метод	2,50	-
1237	432304,88	1339235,55	Картометрический метод	2,50	-
1234	432307,16	1339236,03	Картометрический метод	2,50	-
1238	433793,32	1338764,65	Картометрический метод	2,50	-
1239	433789,96	1338762,73	Картометрический метод	2,50	-
1240	433790,46	1338761,84	Картометрический метод	2,50	-
1241	433793,79	1338763,75	Картометрический метод	2,50	-
1238	433793,32	1338764,65	Картометрический метод	2,50	-
1242	433806,31	1338717,79	Картометрический метод	2,50	-
1243	433806,31	1338718,79	Картометрический метод	2,50	-
1244	433805,31	1338718,79	Картометрический метод	2,50	-
1245	433805,31	1338717,79	Картометрический метод	2,50	-
1242	433806,31	1338717,79	Картометрический метод	2,50	-
1246	433823,93	1338670,90	Картометрический метод	2,50	-
1247	433820,57	1338668,98	Картометрический метод	2,50	-
1248	433821,07	1338668,09	Картометрический метод	2,50	-
1249	433824,40	1338670,00	Картометрический метод	2,50	-
1246	433823,93	1338670,90	Картометрический метод	2,50	-
1250	433877,40	1338193,23	Картометрический метод	2,50	-
1251	433960,62	1338249,02	Картометрический метод	2,50	-
1252	433808,56	1338484,28	Картометрический метод	2,50	-
1253	433725,62	1338428,26	Картометрический метод	2,50	-
1250	433877,40	1338193,23	Картометрический метод	2,50	-
1254	433797,10	1338789,29	Картометрический метод	2,50	-
1255	433624,31	1339042,70	Картометрический метод	2,50	-
1256	433460,21	1339282,86	Картометрический метод	2,50	-
1257	433426,36	1339318,84	Картометрический метод	2,50	-
1258	433419,45	1339326,19	Картометрический метод	2,50	-
1259	433248,39	1339508,00	Картометрический метод	2,50	-
1260	433193,50	1339416,00	Картометрический метод	2,50	-
1261	433254,86	1339292,89	Картометрический метод	2,50	-
1262	433259,60	1339255,43	Картометрический метод	2,50	-
1263	433252,79	1339185,25	Картометрический метод	2,50	-
1264	433219,44	1339156,56	Картометрический метод	2,50	-
1265	433191,03	1339132,12	Картометрический метод	2,50	-
1266	433192,51	1339064,87	Картометрический метод	2,50	-
1267	433147,58	1339013,43	Картометрический метод	2,50	-
1268	433102,07	1338961,34	Картометрический метод	2,50	-
1269	433100,76	1338911,61	Картометрический метод	2,50	-
1270	432999,98	1338851,96	Картометрический метод	2,50	-
1271	433020,04	1338798,24	Картометрический метод	2,50	-
1272	433088,99	1338769,49	Картометрический метод	2,50	-
1273	433357,18	1338808,41	Картометрический метод	2,50	-
1274	433401,46	1338870,46	Картометрический метод	2,50	-
1275	433483,76	1338848,21	Картометрический метод	2,50	-

Сведения о местоположении границ объекта

1276	433532,98	1338842,17	Картометрический метод	2,50	-
1277	433565,87	1338846,27	Картометрический метод	2,50	-
1278	433607,49	1338890,57	Картометрический метод	2,50	-
1279	433643,41	1338870,78	Картометрический метод	2,50	-
1280	433613,37	1338873,95	Картометрический метод	2,50	-
1281	433578,76	1338844,43	Картометрический метод	2,50	-
1282	433501,69	1338839,84	Картометрический метод	2,50	-
1283	433415,50	1338863,49	Картометрический метод	2,50	-
1284	433357,48	1338799,76	Картометрический метод	2,50	-
1285	433284,60	1338785,08	Картометрический метод	2,50	-
1286	433262,76	1338783,92	Картометрический метод	2,50	-
1287	433104,46	1338754,65	Картометрический метод	2,50	-
1288	433020,59	1338782,93	Картометрический метод	2,50	-
1289	432984,03	1338840,08	Картометрический метод	2,50	-
1290	433017,06	1338882,51	Картометрический метод	2,50	-
1291	433085,59	1338918,27	Картометрический метод	2,50	-
1292	433096,62	1338969,39	Картометрический метод	2,50	-
1293	433175,43	1339049,16	Картометрический метод	2,50	-
1294	433181,75	1339135,87	Картометрический метод	2,50	-
1295	433239,74	1339187,34	Картометрический метод	2,50	-
1296	433251,92	1339201,48	Картометрический метод	2,50	-
1297	433250,71	1339277,11	Картометрический метод	2,50	-
1298	433197,44	1339364,25	Картометрический метод	2,50	-
1299	433180,06	1339388,31	Картометрический метод	2,50	-
1300	433119,19	1339324,06	Картометрический метод	2,50	-
1301	432950,53	1339215,78	Картометрический метод	2,50	-
1302	432899,94	1339201,93	Картометрический метод	2,50	-
1303	432786,60	1339259,65	Картометрический метод	2,50	-
1304	432709,37	1339297,91	Картометрический метод	2,50	-
1305	432669,74	1339344,03	Картометрический метод	2,50	-
1306	432648,18	1339389,38	Картометрический метод	2,50	-
1307	432602,63	1339382,60	Картометрический метод	2,50	-
1308	432491,77	1339108,04	Картометрический метод	2,50	-
1309	432359,25	1339092,72	Картометрический метод	2,50	-
1310	432341,41	1339091,54	Картометрический метод	2,50	-
1311	432340,82	1339093,77	Картометрический метод	2,50	-
1312	432335,03	1339092,21	Картометрический метод	2,50	-
1313	432335,56	1339090,24	Картометрический метод	2,50	-
1314	432305,89	1339063,73	Картометрический метод	2,50	-
1315	432221,07	1339035,91	Картометрический метод	2,50	-
1316	432179,65	1339012,04	Картометрический метод	2,50	-
1317	432103,95	1338967,08	Картометрический метод	2,50	-
1318	432158,21	1338900,92	Картометрический метод	2,50	-
1319	432358,43	1338955,26	Картометрический метод	2,50	-
1320	432453,05	1338962,39	Картометрический метод	2,50	-
1321	432491,42	1338957,83	Картометрический метод	2,50	-
1322	432713,96	1338857,72	Картометрический метод	2,50	-
1323	432814,12	1338837,63	Картометрический метод	2,50	-
1324	432978,30	1338695,41	Картометрический метод	2,50	-
1325	433040,31	1338667,81	Картометрический метод	2,50	-
1326	433162,78	1338679,47	Картометрический метод	2,50	-
1327	433200,59	1338693,75	Картометрический метод	2,50	-
1328	433268,19	1338711,77	Картометрический метод	2,50	-
1329	433433,72	1338732,39	Картометрический метод	2,50	-
1330	433549,68	1338759,32	Картометрический метод	2,50	-
1331	433565,63	1338768,46	Картометрический метод	2,50	-
1332	433596,19	1338786,76	Картометрический метод	2,50	-
1333	433629,43	1338809,01	Картометрический метод	2,50	-
1334	433656,82	1338845,19	Картометрический метод	2,50	-
1335	433647,88	1338868,31	Картометрический метод	2,50	-
1336	433676,75	1338852,41	Картометрический метод	2,50	-

Сведения о местоположении границ объекта

1337	433727,10	1338746,90	Картометрический метод	2,50	-
1254	433797,10	1338789,29	Картометрический метод	2,50	-
1338	433546,06	1337356,84	Картометрический метод	2,50	-
1339	433574,37	1337403,45	Картометрический метод	2,50	-
1340	433574,42	1337403,54	Картометрический метод	2,50	-
1341	433541,21	1337452,64	Картометрический метод	2,50	-
1342	433510,91	1337495,24	Картометрический метод	2,50	-
1343	433481,37	1337538,97	Картометрический метод	2,50	-
1344	433476,28	1337549,20	Картометрический метод	2,50	-
1345	433468,28	1337565,30	Картометрический метод	2,50	-
1346	433425,34	1337552,79	Картометрический метод	2,50	-
1347	433380,30	1337535,54	Картометрический метод	2,50	-
1348	433291,02	1337536,79	Картометрический метод	2,50	-
1349	433275,27	1337556,10	Картометрический метод	2,50	-
1350	433230,35	1337625,33	Картометрический метод	2,50	-
1351	433112,20	1337648,42	Картометрический метод	2,50	-
1352	433045,61	1337665,01	Картометрический метод	2,50	-
1353	432979,76	1337699,41	Картометрический метод	2,50	-
1354	432911,91	1337768,47	Картометрический метод	2,50	-
1355	432848,64	1337849,35	Картометрический метод	2,50	-
1356	432755,57	1337817,16	Картометрический метод	2,50	-
1357	432641,85	1337781,94	Картометрический метод	2,50	-
1358	432678,94	1337616,21	Картометрический метод	2,50	-
1359	432715,77	1337450,26	Картометрический метод	2,50	-
1360	432752,17	1337284,82	Картометрический метод	2,50	-
1361	432791,90	1337280,23	Картометрический метод	2,50	-
1362	432857,43	1337258,57	Картометрический метод	2,50	-
1363	432880,97	1337225,01	Картометрический метод	2,50	-
1364	432893,00	1337178,37	Картометрический метод	2,50	-
1365	432869,85	1337034,45	Картометрический метод	2,50	-
1366	432911,50	1336942,36	Картометрический метод	2,50	-
1367	433159,57	1337000,26	Картометрический метод	2,50	-
1368	433169,76	1337058,09	Картометрический метод	2,50	-
1369	433165,65	1337100,49	Картометрический метод	2,50	-
1370	433189,72	1337147,46	Картометрический метод	2,50	-
1371	433203,72	1337165,01	Картометрический метод	2,50	-
1372	433237,11	1337206,87	Картометрический метод	2,50	-
1373	433290,51	1337234,69	Картометрический метод	2,50	-
1374	433349,11	1337211,34	Картометрический метод	2,50	-
1375	433362,40	1337227,11	Картометрический метод	2,50	-
1376	433401,48	1337307,41	Картометрический метод	2,50	-
1377	433420,97	1337322,75	Картометрический метод	2,50	-
1378	433488,15	1337354,49	Картометрический метод	2,50	-
1379	433517,09	1337362,40	Картометрический метод	2,50	-
1338	433546,06	1337356,84	Картометрический метод	2,50	-
1380	433168,09	1336705,22	Картометрический метод	2,50	-
1381	433209,17	1336790,10	Картометрический метод	2,50	-
1382	433237,85	1336914,99	Картометрический метод	2,50	-
1383	433257,07	1336957,46	Картометрический метод	2,50	-
1384	433236,39	1336976,21	Картометрический метод	2,50	-
1385	433204,42	1336955,40	Картометрический метод	2,50	-
1386	433176,79	1336885,56	Картометрический метод	2,50	-
1387	433143,72	1336806,65	Картометрический метод	2,50	-
1388	433113,78	1336753,68	Картометрический метод	2,50	-
1389	433099,71	1336722,49	Картометрический метод	2,50	-
1390	433033,43	1336695,07	Картометрический метод	2,50	-
1391	432966,69	1336643,75	Картометрический метод	2,50	-
1392	432892,33	1336623,65	Картометрический метод	2,50	-
1393	432888,55	1336616,64	Картометрический метод	2,50	-

Сведения о местоположении границ объекта

1394	432866,77	1336576,33	Картометрический метод	2,50	-
1395	432906,84	1336534,29	Картометрический метод	2,50	-
1396	432943,34	1336496,00	Картометрический метод	2,50	-
1397	433029,71	1336499,14	Картометрический метод	2,50	-
1398	433027,85	1336522,79	Картометрический метод	2,50	-
1399	433044,50	1336568,36	Картометрический метод	2,50	-
1400	433106,57	1336651,32	Картометрический метод	2,50	-
1380	433168,09	1336705,22	Картометрический метод	2,50	-
1401	433287,62	1335697,06	Картометрический метод	2,50	-
1402	433290,00	1335704,30	Картометрический метод	2,50	-
1403	433282,75	1335706,66	Картометрический метод	2,50	-
1404	433280,38	1335699,42	Картометрический метод	2,50	-
1401	433287,62	1335697,06	Картометрический метод	2,50	-
1405	433294,39	1335683,68	Картометрический метод	2,50	-
1406	433294,69	1335691,17	Картометрический метод	2,50	-
1407	433287,20	1335691,49	Картометрический метод	2,50	-
1408	433286,89	1335683,99	Картометрический метод	2,50	-
1405	433294,39	1335683,68	Картометрический метод	2,50	-
1409	433471,75	1335750,48	Картометрический метод	2,50	-
1410	433471,11	1335752,74	Картометрический метод	2,50	-
1411	433468,84	1335752,10	Картометрический метод	2,50	-
1412	433469,49	1335749,83	Картометрический метод	2,50	-
1409	433471,75	1335750,48	Картометрический метод	2,50	-
1413	433506,11	1335743,95	Картометрический метод	2,50	-
1414	433504,67	1335749,26	Картометрический метод	2,50	-
1415	433499,36	1335747,80	Картометрический метод	2,50	-
1416	433500,82	1335742,51	Картометрический метод	2,50	-
1413	433506,11	1335743,95	Картометрический метод	2,50	-
1417	434441,10	1336001,97	Картометрический метод	2,50	-
1418	434439,67	1336007,29	Картометрический метод	2,50	-
1419	434434,36	1336005,86	Картометрический метод	2,50	-
1420	434435,78	1336000,53	Картометрический метод	2,50	-
1417	434441,10	1336001,97	Картометрический метод	2,50	-
1421	434346,37	1335994,76	Картометрический метод	2,50	-
1422	434345,78	1335997,04	Картометрический метод	2,50	-
1423	434343,50	1335996,45	Картометрический метод	2,50	-
1424	434344,08	1335994,17	Картометрический метод	2,50	-
1421	434346,37	1335994,76	Картометрический метод	2,50	-
1425	433864,64	1335860,66	Картометрический метод	2,50	-
1426	433863,99	1335862,92	Картометрический метод	2,50	-
1427	433861,74	1335862,28	Картометрический метод	2,50	-
1428	433862,37	1335860,02	Картометрический метод	2,50	-
1425	433864,64	1335860,66	Картометрический метод	2,50	-
1429	433751,65	1335811,86	Картометрический метод	2,50	-
1430	433750,27	1335817,18	Картометрический метод	2,50	-
1431	433744,95	1335815,80	Картометрический метод	2,50	-
1432	433746,32	1335810,47	Картометрический метод	2,50	-
1429	433751,65	1335811,86	Картометрический метод	2,50	-
1433	433654,50	1335801,23	Картометрический метод	2,50	-
1434	433653,80	1335803,47	Картометрический метод	2,50	-
1435	433651,55	1335802,78	Картометрический метод	2,50	-
1436	433652,26	1335800,53	Картометрический метод	2,50	-

Сведения о местоположении границ объекта

1433	433654,50	1335801,23	Картометрический метод	2,50	-
1437	434292,79	1335650,55	Картометрический метод	2,50	-
1438	434296,02	1335660,49	Картометрический метод	2,50	-
1439	434307,82	1335839,72	Картометрический метод	2,50	-
1440	434319,16	1335956,02	Картометрический метод	2,50	-
1441	434316,29	1335992,23	Картометрический метод	2,50	-
1442	434320,70	1336022,60	Картометрический метод	2,50	-
1443	434338,77	1336197,59	Картометрический метод	2,50	-
1444	434386,74	1336591,51	Картометрический метод	2,50	-
1445	434390,43	1336663,83	Картометрический метод	2,50	-
1446	434390,90	1336727,79	Картометрический метод	2,50	-
1447	434438,48	1336781,98	Картометрический метод	2,50	-
1448	434495,99	1336901,61	Картометрический метод	2,50	-
1449	434484,76	1336944,16	Картометрический метод	2,50	-
1450	434447,15	1336963,32	Картометрический метод	2,50	-
1451	434461,32	1337036,61	Картометрический метод	2,50	-
1452	434498,92	1337159,02	Картометрический метод	2,50	-
1453	434468,57	1337165,54	Картометрический метод	2,50	-
1454	434418,19	1337104,71	Картометрический метод	2,50	-
1455	434362,44	1337135,90	Картометрический метод	2,50	-
1456	434351,25	1337183,18	Картометрический метод	2,50	-
1457	434305,26	1337184,56	Картометрический метод	2,50	-
1458	434236,58	1337159,11	Картометрический метод	2,50	-
1459	434147,63	1337084,85	Картометрический метод	2,50	-
1460	434105,08	1337074,88	Картометрический метод	2,50	-
1461	434006,87	1337123,85	Картометрический метод	2,50	-
1462	433959,66	1337119,99	Картометрический метод	2,50	-
1463	433912,40	1337109,86	Картометрический метод	2,50	-
1464	433891,26	1337086,94	Картометрический метод	2,50	-
1465	433875,44	1337074,48	Картометрический метод	2,50	-
1466	433875,93	1336997,93	Картометрический метод	2,50	-
1467	433835,37	1336901,75	Картометрический метод	2,50	-
1468	433809,13	1336897,75	Картометрический метод	2,50	-
1469	433785,12	1336911,56	Картометрический метод	2,50	-
1470	433764,47	1336955,75	Картометрический метод	2,50	-
1471	433746,82	1336981,04	Картометрический метод	2,50	-
1472	433733,15	1336975,90	Картометрический метод	2,50	-
1473	433696,86	1336888,08	Картометрический метод	2,50	-
1474	433608,20	1336667,49	Картометрический метод	2,50	-
1475	433587,76	1336597,38	Картометрический метод	2,50	-
1476	433580,58	1336475,79	Картометрический метод	2,50	-
1477	433577,20	1336319,47	Картометрический метод	2,50	-
1478	433597,20	1336233,59	Картометрический метод	2,50	-
1479	433629,68	1336166,10	Картометрический метод	2,50	-
1480	433620,48	1336160,39	Картометрический метод	2,50	-
1481	433629,67	1336163,48	Картометрический метод	2,50	-
1482	433632,82	1336165,02	Картометрический метод	2,50	-
1483	433689,72	1336059,75	Картометрический метод	2,50	-
1484	433756,19	1335973,27	Картометрический метод	2,50	-
1485	433782,28	1335955,26	Картометрический метод	2,50	-
1486	433799,91	1335928,91	Картометрический метод	2,50	-
1487	433810,20	1335902,62	Картометрический метод	2,50	-
1488	433821,76	1335905,68	Картометрический метод	2,50	-
1489	433867,16	1335949,38	Картометрический метод	2,50	-
1490	433898,57	1335941,81	Картометрический метод	2,50	-
1491	433907,52	1335901,08	Картометрический метод	2,50	-
1492	433895,89	1335831,31	Картометрический метод	2,50	-
1493	433900,82	1335820,16	Картометрический метод	2,50	-
1494	433955,83	1335778,49	Картометрический метод	2,50	-
1495	433951,60	1335739,04	Картометрический метод	2,50	-

Сведения о местоположении границ объекта

1496	434020,24	1335684,34	Картометрический метод	2,50	-
1497	434003,38	1335580,21	Картометрический метод	2,50	-
1498	434256,24	1335669,70	Картометрический метод	2,50	-
1437	434292,79	1335650,55	Картометрический метод	2,50	-
1499	434500,67	1336036,23	Картометрический метод	2,50	-
1500	434500,07	1336038,50	Картометрический метод	2,50	-
1501	434497,80	1336037,90	Картометрический метод	2,50	-
1502	434498,40	1336035,62	Картометрический метод	2,50	-
1499	434500,67	1336036,23	Картометрический метод	2,50	-
1503	434678,38	1336067,62	Картометрический метод	2,50	-
1504	434677,00	1336072,94	Картометрический метод	2,50	-
1505	434671,67	1336071,57	Картометрический метод	2,50	-
1506	434673,04	1336066,25	Картометрический метод	2,50	-
1503	434678,38	1336067,62	Картометрический метод	2,50	-
1507	434665,20	1336080,40	Картометрический метод	2,50	-
1508	434664,54	1336082,66	Картометрический метод	2,50	-
1509	434662,29	1336082,01	Картометрический метод	2,50	-
1510	434662,94	1336079,74	Картометрический метод	2,50	-
1507	434665,20	1336080,40	Картометрический метод	2,50	-
1511	434746,83	1336024,36	Картометрический метод	2,50	-
1512	434753,64	1336027,91	Картометрический метод	2,50	-
1513	434761,58	1336029,11	Картометрический метод	2,50	-
1514	434767,65	1336033,83	Картометрический метод	2,50	-
1515	434771,94	1336046,31	Картометрический метод	2,50	-
1516	434772,57	1336059,64	Картометрический метод	2,50	-
1517	434774,96	1336073,71	Картометрический метод	2,50	-
1518	434781,47	1336080,94	Картометрический метод	2,50	-
1519	434805,37	1336090,81	Картометрический метод	2,50	-
1520	434818,23	1336101,44	Картометрический метод	2,50	-
1521	434826,85	1336111,38	Картометрический метод	2,50	-
1522	434830,87	1336116,01	Картометрический метод	2,50	-
1523	434837,98	1336128,80	Картометрический метод	2,50	-
1524	434838,35	1336129,46	Картометрический метод	2,50	-
1525	434831,32	1336140,17	Картометрический метод	2,50	-
1526	434816,67	1336130,47	Картометрический метод	2,50	-
1527	434803,05	1336127,71	Картометрический метод	2,50	-
1528	434794,71	1336116,89	Картометрический метод	2,50	-
1529	434788,94	1336115,31	Картометрический метод	2,50	-
1530	434774,74	1336113,14	Картометрический метод	2,50	-
1531	434764,20	1336129,65	Картометрический метод	2,50	-
1532	434750,55	1336141,09	Картометрический метод	2,50	-
1533	434733,27	1336151,99	Картометрический метод	2,50	-
1534	434715,47	1336166,53	Картометрический метод	2,50	-
1535	434692,52	1336164,54	Картометрический метод	2,50	-
1536	434675,91	1336163,35	Картометрический метод	2,50	-
1537	434659,67	1336165,16	Картометрический метод	2,50	-
1538	434651,60	1336152,93	Картометрический метод	2,50	-
1539	434652,59	1336141,74	Картометрический метод	2,50	-
1540	434670,48	1336131,13	Картометрический метод	2,50	-
1541	434689,87	1336120,78	Картометрический метод	2,50	-
1542	434711,84	1336094,10	Картометрический метод	2,50	-
1543	434712,86	1336092,86	Картометрический метод	2,50	-
1544	434717,62	1336081,29	Картометрический метод	2,50	-
1545	434719,49	1336076,72	Картометрический метод	2,50	-
1546	434724,09	1336064,85	Картометрический метод	2,50	-
1547	434725,32	1336050,33	Картометрический метод	2,50	-
1548	434717,35	1336042,92	Картометрический метод	2,50	-

Сведения о местоположении границ объекта

1549	434701,43	1336045,94	Картометрический метод	2,50	-
1550	434684,15	1336041,43	Картометрический метод	2,50	-
1551	434685,65	1336024,79	Картометрический метод	2,50	-
1552	434696,10	1336019,46	Картометрический метод	2,50	-
1553	434702,79	1336017,17	Картометрический метод	2,50	-
1554	434710,41	1336014,97	Картометрический метод	2,50	-
1555	434719,10	1336014,88	Картометрический метод	2,50	-
1556	434726,25	1336016,65	Картометрический метод	2,50	-
1557	434730,29	1336017,21	Картометрический метод	2,50	-
1558	434735,13	1336022,26	Картометрический метод	2,50	-
1559	434739,27	1336023,53	Картометрический метод	2,50	-
1560	434744,40	1336023,59	Картометрический метод	2,50	-
1511	434746,83	1336024,36	Картометрический метод	2,50	-
ЗУ6					
1	434494,85	1337364,44	Картометрический метод	2,50	-
2	434456,81	1337418,75	Картометрический метод	2,50	-
3	434453,82	1337419,82	Картометрический метод	2,50	-
4	434386,05	1337380,02	Картометрический метод	2,50	-
5	434376,81	1337374,59	Картометрический метод	2,50	-
6	434416,68	1337315,06	Картометрический метод	2,50	-
7	434433,92	1337322,95	Картометрический метод	2,50	-
1	434494,85	1337364,44	Картометрический метод	2,50	-
ЗУ7					
8	434431,09	1337325,34	Картометрический метод	2,50	-
9	434429,95	1337326,98	Картометрический метод	2,50	-
10	434428,30	1337325,84	Картометрический метод	2,50	-
11	434429,45	1337324,20	Картометрический метод	2,50	-
8	434431,09	1337325,34	Картометрический метод	2,50	-
ЗУ8					
12	434475,67	1337356,45	Картометрический метод	2,50	-
13	434474,56	1337358,12	Картометрический метод	2,50	-
14	434472,89	1337357,01	Картометрический метод	2,50	-
15	434474,00	1337355,34	Картометрический метод	2,50	-
12	434475,67	1337356,45	Картометрический метод	2,50	-
ЗУ9					
1	433287,34	1340216,57	Картометрический метод	2,50	-
2	433281,23	1340303,57	Картометрический метод	2,50	-
3	433222,78	1340711,97	Картометрический метод	2,50	-
4	433185,05	1340959,83	Картометрический метод	2,50	-
5	433120,00	1341300,44	Картометрический метод	2,50	-
6	433052,73	1341828,78	Картометрический метод	2,50	-
7	433052,64	1341829,58	Картометрический метод	2,50	-
8	432993,21	1341827,10	Картометрический метод	2,50	-
9	432935,34	1341828,06	Картометрический метод	2,50	-
10	432918,36	1341828,68	Картометрический метод	2,50	-
11	432841,53	1341741,97	Картометрический метод	2,50	-
12	432784,51	1341677,64	Картометрический метод	2,50	-
13	432732,85	1341642,94	Картометрический метод	2,50	-
14	432704,07	1341627,59	Картометрический метод	2,50	-
15	432673,37	1341618,55	Картометрический метод	2,50	-
16	432654,36	1341616,80	Картометрический метод	2,50	-
17	432460,84	1341553,58	Картометрический метод	2,50	-
18	432435,90	1341546,65	Картометрический метод	2,50	-
19	432409,79	1341535,54	Картометрический метод	2,50	-
20	432387,28	1341517,39	Картометрический метод	2,50	-
21	432332,06	1341468,98	Картометрический метод	2,50	-
22	432319,58	1341453,92	Картометрический метод	2,50	-
23	432195,35	1341442,80	Картометрический метод	2,50	-
24	432133,95	1341455,60	Картометрический метод	2,50	-
25	432103,13	1341450,36	Картометрический метод	2,50	-
26	432034,98	1341442,91	Картометрический метод	2,50	-

Сведения о местоположении границ объекта

27	432014,07	1341441,28	Картометрический метод	2,50	-
28	431995,06	1341444,27	Картометрический метод	2,50	-
29	431968,18	1341441,55	Картометрический метод	2,50	-
30	431926,36	1341431,78	Картометрический метод	2,50	-
31	431896,76	1341427,43	Картометрический метод	2,50	-
32	431869,06	1341419,82	Картометрический метод	2,50	-
33	431835,66	1341402,99	Картометрический метод	2,50	-
34	431824,53	1341447,79	Картометрический метод	2,50	-
35	431833,49	1341457,03	Картометрический метод	2,50	-
36	431860,10	1341467,35	Картометрический метод	2,50	-
37	431867,16	1341471,42	Картометрический метод	2,50	-
38	431873,95	1341470,88	Картометрический метод	2,50	-
39	431880,47	1341470,88	Картометрический метод	2,50	-
40	431888,89	1341468,97	Картометрический метод	2,50	-
41	431903,28	1341467,62	Картометрический метод	2,50	-
42	431914,68	1341470,06	Картометрический метод	2,50	-
43	431918,76	1341473,05	Картометрический метод	2,50	-
44	431920,66	1341476,58	Картометрический метод	2,50	-
45	431918,49	1341480,11	Картометрический метод	2,50	-
46	431913,33	1341481,47	Картометрический метод	2,50	-
47	431905,18	1341480,65	Картометрический метод	2,50	-
48	431893,50	1341480,92	Картометрический метод	2,50	-
49	431891,85	1341481,27	Картометрический метод	2,50	-
50	431888,76	1341481,29	Картометрический метод	2,50	-
51	431879,97	1341484,10	Картометрический метод	2,50	-
52	431874,35	1341486,14	Картометрический метод	2,50	-
53	431867,29	1341485,60	Картометрический метод	2,50	-
54	431863,09	1341482,77	Картометрический метод	2,50	-
55	431859,85	1341479,93	Картометрический метод	2,50	-
56	431847,59	1341475,33	Картометрический метод	2,50	-
57	431839,91	1341472,96	Картометрический метод	2,50	-
58	431836,60	1341471,94	Картометрический метод	2,50	-
59	431826,10	1341465,22	Картометрический метод	2,50	-
60	431820,58	1341458,69	Картометрический метод	2,50	-
61	431813,57	1341456,12	Картометрический метод	2,50	-
62	431813,06	1341455,93	Картометрический метод	2,50	-
63	431804,87	1341454,43	Картометрический метод	2,50	-
64	431796,36	1341450,44	Картометрический метод	2,50	-
65	431790,50	1341440,86	Картометрический метод	2,50	-
66	431790,41	1341436,02	Картометрический метод	2,50	-
67	431785,98	1341429,18	Картометрический метод	2,50	-
68	431781,38	1341420,26	Картометрический метод	2,50	-
69	431772,63	1341411,30	Картометрический метод	2,50	-
70	431760,13	1341407,95	Картометрический метод	2,50	-
71	431752,63	1341406,16	Картометрический метод	2,50	-
72	431743,63	1341405,37	Картометрический метод	2,50	-
73	431734,14	1341400,85	Картометрический метод	2,50	-
74	431730,31	1341396,35	Картометрический метод	2,50	-
75	431718,73	1341390,91	Картометрический метод	2,50	-
76	431707,98	1341385,72	Картометрический метод	2,50	-
77	431702,52	1341382,23	Картометрический метод	2,50	-
78	431687,12	1341376,46	Картометрический метод	2,50	-
79	431676,38	1341366,63	Картометрический метод	2,50	-
80	431664,66	1341361,05	Картометрический метод	2,50	-
81	431657,33	1341363,32	Картометрический метод	2,50	-
82	431655,48	1341376,04	Картометрический метод	2,50	-
83	431645,16	1341387,34	Картометрический метод	2,50	-
84	431640,32	1341409,11	Картометрический метод	2,50	-
85	431651,12	1341422,10	Картометрический метод	2,50	-
86	431668,02	1341423,35	Картометрический метод	2,50	-
87	431685,02	1341429,35	Картометрический метод	2,50	-

Сведения о местоположении границ объекта

88	431707,91	1341440,52	Картометрический метод	2,50	-
89	431732,75	1341443,19	Картометрический метод	2,50	-
90	431748,66	1341448,15	Картометрический метод	2,50	-
91	431755,70	1341457,00	Картометрический метод	2,50	-
92	431771,96	1341478,87	Картометрический метод	2,50	-
93	431793,16	1341484,25	Картометрический метод	2,50	-
94	431807,28	1341484,46	Картометрический метод	2,50	-
95	431808,45	1341484,48	Картометрический метод	2,50	-
96	431824,83	1341486,26	Картометрический метод	2,50	-
97	431833,92	1341492,42	Картометрический метод	2,50	-
98	431845,54	1341493,24	Картометрический метод	2,50	-
99	431861,46	1341498,74	Картометрический метод	2,50	-
100	431863,49	1341498,45	Картометрический метод	2,50	-
101	431858,20	1341529,26	Картометрический метод	2,50	-
102	431865,54	1341568,63	Картометрический метод	2,50	-
103	431968,45	1341585,20	Картометрический метод	2,50	-
104	432017,05	1341598,77	Картометрический метод	2,50	-
105	432103,26	1341616,97	Картометрический метод	2,50	-
106	432149,96	1341621,35	Картометрический метод	2,50	-
107	432158,84	1341625,21	Картометрический метод	2,50	-
108	432179,08	1341639,75	Картометрический метод	2,50	-
109	432244,67	1341677,40	Картометрический метод	2,50	-
110	432273,59	1341679,66	Картометрический метод	2,50	-
111	432335,01	1341684,47	Картометрический метод	2,50	-
112	432410,61	1341696,60	Картометрический метод	2,50	-
113	432504,59	1341741,21	Картометрический метод	2,50	-
114	432774,41	1341767,07	Картометрический метод	2,50	-
115	432800,30	1341799,48	Картометрический метод	2,50	-
116	432842,53	1341829,54	Картометрический метод	2,50	-
117	432812,42	1341825,67	Картометрический метод	2,50	-
118	432788,50	1341823,75	Картометрический метод	2,50	-
119	432692,18	1341822,75	Картометрический метод	2,50	-
120	432598,14	1341817,54	Картометрический метод	2,50	-
121	432493,88	1341806,06	Картометрический метод	2,50	-
122	432462,31	1341803,67	Картометрический метод	2,50	-
123	432200,94	1341793,40	Картометрический метод	2,50	-
124	431987,20	1341773,04	Картометрический метод	2,50	-
125	431885,02	1341767,79	Картометрический метод	2,50	-
126	431773,01	1341773,04	Картометрический метод	2,50	-
127	431639,18	1341782,62	Картометрический метод	2,50	-
128	431638,46	1341719,76	Картометрический метод	2,50	-
129	431636,53	1341703,18	Картометрический метод	2,50	-
130	431629,37	1341685,80	Картометрический метод	2,50	-
131	431604,15	1341651,37	Картометрический метод	2,50	-
132	431427,54	1341518,40	Картометрический метод	2,50	-
133	431264,09	1341394,12	Картометрический метод	2,50	-
134	431270,40	1341388,48	Картометрический метод	2,50	-
135	431397,43	1341282,21	Картометрический метод	2,50	-
136	431638,65	1341088,08	Картометрический метод	2,50	-
137	431955,42	1340824,46	Картометрический метод	2,50	-
138	431959,43	1340821,08	Картометрический метод	2,50	-
139	432417,02	1340435,48	Картометрический метод	2,50	-
140	432547,09	1340334,35	Картометрический метод	2,50	-
141	432597,02	1340315,72	Картометрический метод	2,50	-
142	432658,74	1340262,13	Картометрический метод	2,50	-
143	432731,24	1340189,99	Картометрический метод	2,50	-
144	432907,03	1340121,55	Картометрический метод	2,50	-
145	432950,60	1340133,62	Картометрический метод	2,50	-
146	433111,06	1340178,09	Картометрический метод	2,50	-
147	433161,91	1340181,81	Картометрический метод	2,50	-
1	433287,34	1340216,57	Картометрический метод	2,50	-

Сведения о местоположении границ объекта

148	431785,30	1341590,57	Картометрический метод	2,50	-
149	431784,79	1341592,87	Картометрический метод	2,50	-
150	431782,49	1341592,39	Картометрический метод	2,50	-
151	431783,01	1341590,08	Картометрический метод	2,50	-
148	431785,30	1341590,57	Картометрический метод	2,50	-
152	431437,73	1341383,11	Картометрический метод	2,50	-
153	431473,73	1341438,65	Картометрический метод	2,50	-
154	431437,75	1341497,95	Картометрический метод	2,50	-
155	431351,81	1341426,65	Картометрический метод	2,50	-
152	431437,73	1341383,11	Картометрический метод	2,50	-
156	431832,29	1341377,70	Картометрический метод	2,50	-
157	431831,79	1341380,01	Картометрический метод	2,50	-
158	431829,49	1341379,52	Картометрический метод	2,50	-
159	431830,01	1341377,22	Картометрический метод	2,50	-
156	431832,29	1341377,70	Картометрический метод	2,50	-
160	431866,73	1341222,34	Картометрический метод	2,50	-
161	431866,23	1341224,64	Картометрический метод	2,50	-
162	431863,94	1341224,16	Картометрический метод	2,50	-
163	431864,45	1341221,85	Картометрический метод	2,50	-
160	431866,73	1341222,34	Картометрический метод	2,50	-
164	431916,50	1340996,96	Картометрический метод	2,50	-
165	431915,98	1340999,26	Картометрический метод	2,50	-
166	431913,69	1340998,68	Картометрический метод	2,50	-
167	431914,20	1340996,47	Картометрический метод	2,50	-
164	431916,50	1340996,96	Картометрический метод	2,50	-
ЗУ8					
1	432949,31	1331434,10	Картометрический метод	2,50	-
2	432961,95	1331492,18	Картометрический метод	2,50	-
3	432871,21	1331714,22	Картометрический метод	2,50	-
4	432839,14	1331925,18	Картометрический метод	2,50	-
5	432699,10	1331977,02	Картометрический метод	2,50	-
6	432731,07	1332112,79	Картометрический метод	2,50	-
7	432814,93	1332113,27	Картометрический метод	2,50	-
8	432891,64	1332191,16	Картометрический метод	2,50	-
9	432908,64	1332277,75	Картометрический метод	2,50	-
10	432759,04	1332548,05	Картометрический метод	2,50	-
11	433123,27	1332838,06	Картометрический метод	2,50	-
12	432903,97	1333149,15	Картометрический метод	2,50	-
13	432816,57	1333621,38	Картометрический метод	2,50	-
14	432718,82	1334119,12	Картометрический метод	2,50	-
15	432719,92	1334139,75	Картометрический метод	2,50	-
16	432702,58	1334141,57	Картометрический метод	2,50	-
17	432704,90	1334185,44	Картометрический метод	2,50	-
18	432705,15	1334219,36	Картометрический метод	2,50	-
19	432690,22	1334257,06	Картометрический метод	2,50	-
20	432662,78	1334262,78	Картометрический метод	2,50	-
21	432522,81	1334288,22	Картометрический метод	2,50	-
22	432448,89	1334301,28	Картометрический метод	2,50	-
23	432434,55	1334299,90	Картометрический метод	2,50	-
24	432291,43	1333224,66	Картометрический метод	2,50	-
25	432396,55	1333048,99	Картометрический метод	2,50	-
26	432572,80	1332774,94	Картометрический метод	2,50	-
27	432061,30	1332420,10	Картометрический метод	2,50	-
28	432051,17	1332422,97	Картометрический метод	2,50	-
29	431915,20	1332343,52	Картометрический метод	2,50	-
30	431879,56	1332665,90	Картометрический метод	2,50	-

Сведения о местоположении границ объекта

31	431989,63	1332690,16	Картометрический метод	2,50	-
32	432129,14	1332781,19	Картометрический метод	2,50	-
33	432235,14	1332887,35	Картометрический метод	2,50	-
34	432207,99	1332914,46	Картометрический метод	2,50	-
35	432166,27	1332854,92	Картометрический метод	2,50	-
36	432109,56	1332796,86	Картометрический метод	2,50	-
37	432053,17	1332752,35	Картометрический метод	2,50	-
38	431981,42	1332712,70	Картометрический метод	2,50	-
39	431929,02	1332694,14	Картометрический метод	2,50	-
40	431890,36	1332681,30	Картометрический метод	2,50	-
41	431389,01	1332614,89	Картометрический метод	2,50	-
42	431390,62	1332605,64	Картометрический метод	2,50	-
43	431401,02	1332606,93	Картометрический метод	2,50	-
44	431623,29	1332634,49	Картометрический метод	2,50	-
45	431654,00	1332315,14	Картометрический метод	2,50	-
46	431570,43	1332302,48	Картометрический метод	2,50	-
47	431554,53	1332300,07	Картометрический метод	2,50	-
48	431405,73	1332277,53	Картометрический метод	2,50	-
49	431405,73	1332277,52	Картометрический метод	2,50	-
50	431390,83	1332275,27	Картометрический метод	2,50	-
51	431390,83	1332275,27	Картометрический метод	2,50	-
52	431379,51	1332273,56	Картометрический метод	2,50	-
53	431345,87	1332280,35	Картометрический метод	2,50	-
54	431361,43	1332274,66	Картометрический метод	2,50	-
55	431361,35	1332270,39	Картометрический метод	2,50	-
56	431348,88	1332270,01	Картометрический метод	2,50	-
57	431338,58	1332272,33	Картометрический метод	2,50	-
58	431333,30	1332266,02	Картометрический метод	2,50	-
59	431345,07	1332261,55	Картометрический метод	2,50	-
60	431361,75	1332259,11	Картометрический метод	2,50	-
61	431373,86	1332255,85	Картометрический метод	2,50	-
62	431367,11	1332252,61	Картометрический метод	2,50	-
63	431357,08	1332252,49	Картометрический метод	2,50	-
64	431346,49	1332255,43	Картометрический метод	2,50	-
65	431332,19	1332255,37	Картометрический метод	2,50	-
66	431321,25	1332255,57	Картометрический метод	2,50	-
67	431306,95	1332255,52	Картометрический метод	2,50	-
68	431302,43	1332258,05	Картометрический метод	2,50	-
69	431298,79	1332258,42	Картометрический метод	2,50	-
70	431297,73	1332250,51	Картометрический метод	2,50	-
71	431296,65	1332241,08	Картометрический метод	2,50	-
72	431290,25	1332239,97	Картометрический метод	2,50	-
73	431281,45	1332240,75	Картометрический метод	2,50	-
74	431265,97	1332243,46	Картометрический метод	2,50	-
75	431247,22	1332248,68	Картометрический метод	2,50	-
76	431234,52	1332252,57	Картометрический метод	2,50	-
77	431227,62	1332258,78	Картометрический метод	2,50	-
78	431222,48	1332276,56	Картометрический метод	2,50	-
79	431221,71	1332284,50	Картометрический метод	2,50	-
80	431219,71	1332291,85	Картометрический метод	2,50	-
81	431217,09	1332297,99	Картометрический метод	2,50	-
82	431215,77	1332306,59	Картометрический метод	2,50	-
83	431190,20	1332311,75	Картометрический метод	2,50	-
84	431101,89	1332279,56	Картометрический метод	2,50	-
85	431097,28	1332318,08	Картометрический метод	2,50	-
86	431097,28	1332318,08	Картометрический метод	2,50	-
87	431095,50	1332333,00	Картометрический метод	2,50	-
88	431080,16	1332461,26	Картометрический метод	2,50	-
89	431080,16	1332461,26	Картометрический метод	2,50	-
90	431078,38	1332476,17	Картометрический метод	2,50	-
91	430972,29	1332468,96	Картометрический метод	2,50	-

Сведения о местоположении границ объекта

92	430968,38	1332478,65	Картометрический метод	2,50	-
93	430977,01	1332538,98	Картометрический метод	2,50	-
94	430983,19	1332561,43	Картометрический метод	2,50	-
95	430875,89	1332545,03	Картометрический метод	2,50	-
96	430732,81	1332517,50	Картометрический метод	2,50	-
97	430658,71	1332500,46	Картометрический метод	2,50	-
98	430642,61	1332495,48	Картометрический метод	2,50	-
99	429521,64	1332139,99	Картометрический метод	2,50	-
100	429465,86	1332120,14	Картометрический метод	2,50	-
101	429394,25	1332087,64	Картометрический метод	2,50	-
102	429317,51	1332031,06	Картометрический метод	2,50	-
103	429115,92	1331857,54	Картометрический метод	2,50	-
104	429172,42	1331835,22	Картометрический метод	2,50	-
105	429240,28	1331894,92	Картометрический метод	2,50	-
106	429331,00	1331973,53	Картометрический метод	2,50	-
107	429205,11	1331924,73	Картометрический метод	2,50	-
108	429336,00	1332036,19	Картометрический метод	2,50	-
109	429498,63	1332111,49	Картометрический метод	2,50	-
110	429730,67	1332184,55	Картометрический метод	2,50	-
111	429870,48	1332228,57	Картометрический метод	2,50	-
112	430001,03	1332269,68	Картометрический метод	2,50	-
113	430070,33	1332291,51	Картометрический метод	2,50	-
114	430280,01	1331634,82	Картометрический метод	2,50	-
115	430148,23	1331646,94	Картометрический метод	2,50	-
116	430003,16	1331660,29	Картометрический метод	2,50	-
117	429837,46	1331675,48	Картометрический метод	2,50	-
118	429761,72	1331682,44	Картометрический метод	2,50	-
119	429704,62	1331913,71	Картометрический метод	2,50	-
120	429569,63	1331986,46	Картометрический метод	2,50	-
121	429667,45	1331889,95	Картометрический метод	2,50	-
122	429671,20	1331777,50	Картометрический метод	2,50	-
123	429722,01	1331686,86	Картометрический метод	2,50	-
124	429667,91	1331688,57	Картометрический метод	2,50	-
125	429615,08	1331696,37	Картометрический метод	2,50	-
126	429550,54	1331725,76	Картометрический метод	2,50	-
127	429478,40	1331746,13	Картометрический метод	2,50	-
128	429476,02	1331732,70	Картометрический метод	2,50	-
129	429466,90	1331735,73	Картометрический метод	2,50	-
130	429435,86	1331740,27	Картометрический метод	2,50	-
131	429427,25	1331740,33	Картометрический метод	2,50	-
132	429527,06	1331713,51	Картометрический метод	2,50	-
133	429662,53	1331670,52	Картометрический метод	2,50	-
134	429812,77	1331656,65	Картометрический метод	2,50	-
135	430713,47	1331581,57	Картометрический метод	2,50	-
136	431283,53	1331545,80	Картометрический метод	2,50	-
137	431476,84	1331521,20	Картометрический метод	2,50	-
138	431697,30	1331511,04	Картометрический метод	2,50	-
139	431903,41	1331508,00	Картометрический метод	2,50	-
140	432310,42	1331473,10	Картометрический метод	2,50	-
141	432710,35	1331454,85	Картометрический метод	2,50	-
1	432949,31	1331434,10	Картометрический метод	2,50	-
142	432313,32	1333368,03	Картометрический метод	2,50	-
143	432314,00	1333368,75	Картометрический метод	2,50	-
144	432313,29	1333369,45	Картометрический метод	2,50	-
145	432312,59	1333368,72	Картометрический метод	2,50	-
142	432313,32	1333368,03	Картометрический метод	2,50	-
146	432316,31	1333377,45	Картометрический метод	2,50	-
147	432317,25	1333379,21	Картометрический метод	2,50	-
148	432315,49	1333380,16	Картометрический метод	2,50	-

Сведения о местоположении границ объекта

149	432314,54	1333378,40	Картометрический метод	2,50	-
146	432316,31	1333377,45	Картометрический метод	2,50	-
150	432332,05	1333363,85	Картометрический метод	2,50	-
151	432331,67	1333364,77	Картометрический метод	2,50	-
152	432330,74	1333364,38	Картометрический метод	2,50	-
153	432331,14	1333363,46	Картометрический метод	2,50	-
150	432332,05	1333363,85	Картометрический метод	2,50	-
154	432354,31	1333353,96	Картометрический метод	2,50	-
155	432354,27	1333360,46	Картометрический метод	2,50	-
156	432347,77	1333360,41	Картометрический метод	2,50	-
154	432354,31	1333353,96	Картометрический метод	2,50	-
157	430677,19	1332379,04	Картометрический метод	2,50	-
158	430640,15	1332490,31	Картометрический метод	2,50	-
159	430583,30	1332473,00	Картометрический метод	2,50	-
160	430620,68	1332360,68	Картометрический метод	2,50	-
157	430677,19	1332379,04	Картометрический метод	2,50	-
161	430751,49	1332500,76	Картометрический метод	2,50	-
162	430750,69	1332502,58	Картометрический метод	2,50	-
163	430748,85	1332501,78	Картометрический метод	2,50	-
164	430749,67	1332499,96	Картометрический метод	2,50	-
161	430751,49	1332500,76	Картометрический метод	2,50	-
165	430779,87	1332436,77	Картометрический метод	2,50	-
166	430779,06	1332438,60	Картометрический метод	2,50	-
167	430777,23	1332437,79	Картометрический метод	2,50	-
168	430778,04	1332435,95	Картометрический метод	2,50	-
165	430779,87	1332436,77	Картометрический метод	2,50	-
169	430808,24	1332372,78	Картометрический метод	2,50	-
170	430807,43	1332374,60	Картометрический метод	2,50	-
171	430805,60	1332373,78	Картометрический метод	2,50	-
172	430806,41	1332371,95	Картометрический метод	2,50	-
169	430808,24	1332372,78	Картометрический метод	2,50	-
173	430836,61	1332308,77	Картометрический метод	2,50	-
174	430835,80	1332310,60	Картометрический метод	2,50	-
175	430833,98	1332309,79	Картометрический метод	2,50	-
176	430834,79	1332307,97	Картометрический метод	2,50	-
173	430836,61	1332308,77	Картометрический метод	2,50	-
177	430867,83	1332248,23	Картометрический метод	2,50	-
178	430866,38	1332249,60	Картометрический метод	2,50	-
179	430862,25	1332245,24	Картометрический метод	2,50	-
180	430863,70	1332243,87	Картометрический метод	2,50	-
177	430867,83	1332248,23	Картометрический метод	2,50	-
181	430929,64	1332219,23	Картометрический метод	2,50	-
182	430930,34	1332221,09	Картометрический метод	2,50	-
183	430928,48	1332221,80	Картометрический метод	2,50	-
184	430927,76	1332219,93	Картометрический метод	2,50	-
181	430929,64	1332219,23	Картометрический метод	2,50	-
185	430884,58	1332535,95	Картометрический метод	2,50	-
186	430884,58	1332536,95	Картометрический метод	2,50	-
187	430883,58	1332536,95	Картометрический метод	2,50	-
188	430883,58	1332535,95	Картометрический метод	2,50	-
185	430884,58	1332535,95	Картометрический метод	2,50	-

Сведения о местоположении границ объекта

189	430923,98	1332541,43	Картометрический метод	2,50	-
190	430923,98	1332542,43	Картометрический метод	2,50	-
191	430922,98	1332542,43	Картометрический метод	2,50	-
192	430922,98	1332541,43	Картометрический метод	2,50	-
189	430923,98	1332541,43	Картометрический метод	2,50	-
193	430881,67	1332378,82	Картометрический метод	2,50	-
194	430886,22	1332378,13	Картометрический метод	2,50	-
195	430891,20	1332384,44	Картометрический метод	2,50	-
196	430895,32	1332393,82	Картометрический метод	2,50	-
197	430896,48	1332407,21	Картометрический метод	2,50	-
198	430895,91	1332426,43	Картометрический метод	2,50	-
199	430897,62	1332437,37	Картометрический метод	2,50	-
200	430905,45	1332449,42	Картометрический метод	2,50	-
201	430915,65	1332458,08	Картометрический метод	2,50	-
202	430925,83	1332466,73	Картометрический метод	2,50	-
203	430934,24	1332476,95	Картометрический метод	2,50	-
204	430936,26	1332487,88	Картометрический метод	2,50	-
205	430945,02	1332501,44	Картометрический метод	2,50	-
206	430950,07	1332511,42	Картометрический метод	2,50	-
207	430947,20	1332520,91	Картометрический метод	2,50	-
208	430939,36	1332525,32	Картометрический метод	2,50	-
209	430925,42	1332527,41	Картометрический метод	2,50	-
210	430912,60	1332525,81	Картометрический метод	2,50	-
211	430901,62	1332523,87	Картометрический метод	2,50	-
212	430893,06	1332521,28	Картометрический метод	2,50	-
213	430892,03	1332514,90	Картометрический метод	2,50	-
214	430892,76	1332504,83	Картометрический метод	2,50	-
215	430893,19	1332494,76	Картометрический метод	2,50	-
216	430888,90	1332475,94	Картометрический метод	2,50	-
217	430885,91	1332461,97	Картометрический метод	2,50	-
218	430882,74	1332455,32	Картометрический метод	2,50	-
219	430881,40	1332448,33	Картометрический метод	2,50	-
220	430881,23	1332438,88	Картометрический метод	2,50	-
221	430877,76	1332431,63	Картометрический метод	2,50	-
222	430875,21	1332425,58	Картометрический метод	2,50	-
223	430874,47	1332417,97	Картометрический метод	2,50	-
224	430875,86	1332410,94	Картометрический метод	2,50	-
225	430879,68	1332403,85	Картометрический метод	2,50	-
226	430880,45	1332395,61	Картометрический метод	2,50	-
227	430880,00	1332387,38	Картометрический метод	2,50	-
193	430881,67	1332378,82	Картометрический метод	2,50	-
228	430958,72	1332550,68	Картометрический метод	2,50	-
229	430958,72	1332551,68	Картометрический метод	2,50	-
230	430957,72	1332551,68	Картометрический метод	2,50	-
231	430957,72	1332550,68	Картометрический метод	2,50	-
228	430958,72	1332550,68	Картометрический метод	2,50	-
232	430995,10	1332194,42	Картометрический метод	2,50	-
233	430995,81	1332196,30	Картометрический метод	2,50	-
234	430993,94	1332197,00	Картометрический метод	2,50	-
235	430993,23	1332195,14	Картометрический метод	2,50	-
232	430995,10	1332194,42	Картометрический метод	2,50	-
236	431057,42	1332166,50	Картометрический метод	2,50	-
237	431061,40	1332171,00	Картометрический метод	2,50	-
238	431059,90	1332172,32	Картометрический метод	2,50	-
239	431055,93	1332167,82	Картометрический метод	2,50	-
236	431057,42	1332166,50	Картометрический метод	2,50	-

Сведения о местоположении границ объекта

240	431094,09	1332108,63	Картометрический метод	2,50	-
241	431093,15	1332110,40	Картометрический метод	2,50	-
242	431091,39	1332109,46	Картометрический метод	2,50	-
243	431092,32	1332107,69	Картометрический метод	2,50	-
240	431094,09	1332108,63	Картометрический метод	2,50	-
244	431126,36	1332047,64	Картометрический метод	2,50	-
245	431125,44	1332049,41	Картометрический метод	2,50	-
246	431123,66	1332048,48	Картометрический метод	2,50	-
247	431124,60	1332046,71	Картометрический метод	2,50	-
244	431126,36	1332047,64	Картометрический метод	2,50	-
248	431153,85	1331982,36	Картометрический метод	2,50	-
249	431153,80	1331984,36	Картометрический метод	2,50	-
250	431151,80	1331984,31	Картометрический метод	2,50	-
251	431151,85	1331982,31	Картометрический метод	2,50	-
248	431153,85	1331982,36	Картометрический метод	2,50	-
252	431155,30	1331985,40	Картометрический метод	2,50	-
253	431154,13	1331989,23	Картометрический метод	2,50	-
254	431150,30	1331988,04	Картометрический метод	2,50	-
255	431151,48	1331984,22	Картометрический метод	2,50	-
252	431155,30	1331985,40	Картометрический метод	2,50	-
256	431158,41	1331982,86	Картометрический метод	2,50	-
257	431160,18	1331983,80	Картометрический метод	2,50	-
258	431157,37	1331989,10	Картометрический метод	2,50	-
259	431155,60	1331988,17	Картометрический метод	2,50	-
256	431158,41	1331982,86	Картометрический метод	2,50	-
260	431376,23	1331884,31	Картометрический метод	2,50	-
261	431375,80	1331885,21	Картометрический метод	2,50	-
262	431374,89	1331884,79	Картометрический метод	2,50	-
263	431375,31	1331883,88	Картометрический метод	2,50	-
260	431376,23	1331884,31	Картометрический метод	2,50	-
264	431500,62	1331943,60	Картометрический метод	2,50	-
265	431500,17	1331944,49	Картометрический метод	2,50	-
266	431499,28	1331944,04	Картометрический метод	2,50	-
267	431499,73	1331943,14	Картометрический метод	2,50	-
264	431500,62	1331943,60	Картометрический метод	2,50	-
268	432381,30	1332148,40	Картометрический метод	2,50	-
269	432369,72	1332159,64	Картометрический метод	2,50	-
270	432357,30	1332168,52	Картометрический метод	2,50	-
271	432347,31	1332180,52	Картометрический метод	2,50	-
272	432338,12	1332194,08	Картометрический метод	2,50	-
273	432343,89	1332208,94	Картометрический метод	2,50	-
274	432344,97	1332225,46	Картометрический метод	2,50	-
275	432331,76	1332234,36	Картометрический метод	2,50	-
276	432317,46	1332225,16	Картометрический метод	2,50	-
277	432309,36	1332211,92	Картометрический метод	2,50	-
278	432296,59	1332201,12	Картометрический метод	2,50	-
279	432280,84	1332199,04	Картометрический метод	2,50	-
280	432215,63	1332200,22	Картометрический метод	2,50	-
281	432199,05	1332196,58	Картометрический метод	2,50	-
282	432186,32	1332187,36	Картометрический метод	2,50	-
283	432172,80	1332178,93	Картометрический метод	2,50	-
284	432156,99	1332172,91	Картометрический метод	2,50	-
285	432141,23	1332170,84	Картометрический метод	2,50	-

Сведения о местоположении границ объекта

286	432125,51	1332171,13	Картометрический метод	2,50	-
287	432109,00	1332170,63	Картометрический метод	2,50	-
288	432093,97	1332165,39	Картометрический метод	2,50	-
289	432088,18	1332148,95	Картометрический метод	2,50	-
290	432088,80	1332140,28	Картометрический метод	2,50	-
291	432088,52	1332124,53	Картометрический метод	2,50	-
292	432104,11	1332117,16	Картометрический метод	2,50	-
293	432119,81	1332116,09	Картометрический метод	2,50	-
294	432135,56	1332118,17	Картометрический метод	2,50	-
295	432150,60	1332124,20	Картометрический метод	2,50	-
296	432164,91	1332133,39	Картометрический метод	2,50	-
297	432178,43	1332141,81	Картометрический метод	2,50	-
298	432194,23	1332146,25	Картометрический метод	2,50	-
299	432207,38	1332134,99	Картометрический метод	2,50	-
300	432221,49	1332133,16	Картометрический метод	2,50	-
301	432215,46	1332147,44	Картометрический метод	2,50	-
302	432225,92	1332160,65	Картометрический метод	2,50	-
303	432240,20	1332168,27	Картометрический метод	2,50	-
304	432255,93	1332168,78	Картометрический метод	2,50	-
305	432271,59	1332165,34	Картометрический метод	2,50	-
306	432285,55	1332155,64	Картометрический метод	2,50	-
307	432302,09	1332157,71	Картометрический метод	2,50	-
308	432315,60	1332166,12	Картометрический метод	2,50	-
309	432336,78	1332163,37	Картометрический метод	2,50	-
310	432353,20	1332159,14	Картометрический метод	2,50	-
311	432365,58	1332147,90	Картометрический метод	2,50	-
268	432381,30	1332148,40	Картометрический метод	2,50	-
312	432659,27	1332794,33	Картометрический метод	2,50	-
313	432659,07	1332796,32	Картометрический метод	2,50	-
314	432653,10	1332795,74	Картометрический метод	2,50	-
315	432653,29	1332793,74	Картометрический метод	2,50	-
312	432659,27	1332794,33	Картометрический метод	2,50	-
316	432641,10	1332736,54	Картометрический метод	2,50	-
317	432641,69	1332738,45	Картометрический метод	2,50	-
318	432639,78	1332739,05	Картометрический метод	2,50	-
319	432639,19	1332737,13	Картометрический метод	2,50	-
316	432641,10	1332736,54	Картометрический метод	2,50	-
320	432569,12	1332503,38	Картометрический метод	2,50	-
321	432569,72	1332505,30	Картометрический метод	2,50	-
322	432567,79	1332505,88	Картометрический метод	2,50	-
323	432567,21	1332503,98	Картометрический метод	2,50	-
320	432569,12	1332503,38	Картометрический метод	2,50	-
324	432576,75	1332141,65	Картометрический метод	2,50	-
325	432576,95	1332143,64	Картометрический метод	2,50	-
326	432574,96	1332143,85	Картометрический метод	2,50	-
327	432574,76	1332141,86	Картометрический метод	2,50	-
324	432576,75	1332141,65	Картометрический метод	2,50	-
328	432587,12	1332561,68	Картометрический метод	2,50	-
329	432587,70	1332563,58	Картометрический метод	2,50	-
330	432585,79	1332564,18	Картометрический метод	2,50	-
331	432585,21	1332562,26	Картометрический метод	2,50	-
328	432587,12	1332561,68	Картометрический метод	2,50	-
332	432597,35	1334219,20	Картометрический метод	2,50	-
333	432597,35	1334219,41	Картометрический метод	2,50	-
334	432597,15	1334219,41	Картометрический метод	2,50	-

Сведения о местоположении границ объекта

335	432597,16	1334219,20	Картометрический метод	2,50	-
332	432597,35	1334219,20	Картометрический метод	2,50	-
336	432598,06	1332908,58	Картометрический метод	2,50	-
337	432597,10	1332910,34	Картометрический метод	2,50	-
338	432595,35	1332909,39	Картометрический метод	2,50	-
339	432596,29	1332907,63	Картометрический метод	2,50	-
336	432598,06	1332908,58	Картометрический метод	2,50	-
340	432605,11	1332619,97	Картометрический метод	2,50	-
341	432605,70	1332621,87	Картометрический метод	2,50	-
342	432603,78	1332622,47	Картометрический метод	2,50	-
343	432603,21	1332620,56	Картометрический метод	2,50	-
340	432605,11	1332619,97	Картометрический метод	2,50	-
344	432623,11	1332678,26	Картометрический метод	2,50	-
345	432623,69	1332680,17	Картометрический метод	2,50	-
346	432621,78	1332680,75	Картометрический метод	2,50	-
347	432621,19	1332678,85	Картометрический метод	2,50	-
344	432623,11	1332678,26	Картометрический метод	2,50	-
348	432628,49	1332852,27	Картометрический метод	2,50	-
349	432627,53	1332854,02	Картометрический метод	2,50	-
350	432625,77	1332853,08	Картометрический метод	2,50	-
351	432626,72	1332851,32	Картометрический метод	2,50	-
348	432628,49	1332852,27	Картометрический метод	2,50	-
352	432634,43	1332135,57	Картометрический метод	2,50	-
353	432634,63	1332137,56	Картометрический метод	2,50	-
354	432632,65	1332137,77	Картометрический метод	2,50	-
355	432632,44	1332135,78	Картометрический метод	2,50	-
352	432634,43	1332135,57	Картометрический метод	2,50	-
356	432463,56	1332219,77	Картометрический метод	2,50	-
357	432463,88	1332220,72	Картометрический метод	2,50	-
358	432462,93	1332221,05	Картометрический метод	2,50	-
359	432462,62	1332220,10	Картометрический метод	2,50	-
356	432463,56	1332219,77	Картометрический метод	2,50	-
360	432465,67	1332152,81	Картометрический метод	2,50	-
361	432460,61	1332160,49	Картометрический метод	2,50	-
362	432459,31	1332154,12	Картометрический метод	2,50	-
360	432465,67	1332152,81	Картометрический метод	2,50	-
363	432479,15	1332211,94	Картометрический метод	2,50	-
364	432479,73	1332213,86	Картометрический метод	2,50	-
365	432477,83	1332214,44	Картометрический метод	2,50	-
366	432477,23	1332212,53	Картометрический метод	2,50	-
363	432479,15	1332211,94	Картометрический метод	2,50	-
367	432497,14	1332270,24	Картометрический метод	2,50	-
368	432497,73	1332272,14	Картометрический метод	2,50	-
369	432495,82	1332272,74	Картометрический метод	2,50	-
370	432495,23	1332270,82	Картометрический метод	2,50	-
367	432497,14	1332270,24	Картометрический метод	2,50	-
371	432515,14	1332328,52	Картометрический метод	2,50	-
372	432515,73	1332330,44	Картометрический метод	2,50	-
373	432513,82	1332331,02	Картометрический метод	2,50	-
374	432513,23	1332329,11	Картометрический метод	2,50	-
371	432515,14	1332328,52	Картометрический метод	2,50	-

Сведения о местоположении границ объекта

375	432519,06	1332147,72	Картометрический метод	2,50	-
376	432519,27	1332149,72	Картометрический метод	2,50	-
377	432517,28	1332149,92	Картометрический метод	2,50	-
378	432517,07	1332147,94	Картометрический метод	2,50	-
375	432519,06	1332147,72	Картометрический метод	2,50	-
379	432533,13	1332386,81	Картометрический метод	2,50	-
380	432533,73	1332388,73	Картометрический метод	2,50	-
381	432531,81	1332389,31	Картометрический метод	2,50	-
382	432531,23	1332387,41	Картометрический метод	2,50	-
379	432533,13	1332386,81	Картометрический метод	2,50	-
383	432551,13	1332445,10	Картометрический метод	2,50	-
384	432551,72	1332447,01	Картометрический метод	2,50	-
385	432549,80	1332447,60	Картометрический метод	2,50	-
386	432549,21	1332445,68	Картометрический метод	2,50	-
383	432551,13	1332445,10	Картометрический метод	2,50	-
387	432634,05	1332085,47	Картометрический метод	2,50	-
388	432627,32	1332095,68	Картометрический метод	2,50	-
389	432616,08	1332100,29	Картометрический метод	2,50	-
390	432604,19	1332103,02	Картометрический метод	2,50	-
391	432591,62	1332103,88	Картометрический метод	2,50	-
392	432579,14	1332108,51	Картометрический метод	2,50	-
393	432567,31	1332115,03	Картометрический метод	2,50	-
394	432554,83	1332120,29	Картометрический метод	2,50	-
395	432542,30	1332122,41	Картометрический метод	2,50	-
396	432517,79	1332122,85	Картометрический метод	2,50	-
397	432504,57	1332121,83	Картометрический метод	2,50	-
398	432491,98	1332120,79	Картометрический метод	2,50	-
399	432478,78	1332121,03	Картометрический метод	2,50	-
400	432468,23	1332128,78	Картометрический метод	2,50	-
401	432458,94	1332136,51	Картометрический метод	2,50	-
402	432447,07	1332141,14	Картометрический метод	2,50	-
403	432434,52	1332141,99	Картометрический метод	2,50	-
404	432421,96	1332142,85	Картометрический метод	2,50	-
405	432411,15	1332136,11	Картометрический метод	2,50	-
406	432408,57	1332132,38	Картометрический метод	2,50	-
407	432401,45	1332121,16	Картометрический метод	2,50	-
408	432410,05	1332110,30	Картометрический метод	2,50	-
409	432422,61	1332108,81	Картометрический метод	2,50	-
410	432435,12	1332105,44	Картометрический метод	2,50	-
411	432445,64	1332096,43	Картометрический метод	2,50	-
412	432470,70	1332091,56	Картометрический метод	2,50	-
413	432482,55	1332086,31	Картометрический метод	2,50	-
414	432495,78	1332087,96	Картометрический метод	2,50	-
415	432504,14	1332097,89	Картометрический метод	2,50	-
416	432518,68	1332102,67	Картометрический метод	2,50	-
417	432531,88	1332102,43	Картометрический метод	2,50	-
418	432544,37	1332097,80	Картометрический метод	2,50	-
419	432556,81	1332090,64	Картометрический метод	2,50	-
420	432568,02	1332084,77	Картометрический метод	2,50	-
421	432580,55	1332082,65	Картометрический метод	2,50	-
422	432607,57	1332081,54	Картометрический метод	2,50	-
423	432621,43	1332082,55	Картометрический метод	2,50	-
387	432634,05	1332085,47	Картометрический метод	2,50	-
424	432567,63	1332964,88	Картометрический метод	2,50	-
425	432566,68	1332966,64	Картометрический метод	2,50	-
426	432564,92	1332965,70	Картометрический метод	2,50	-

Сведения о местоположении границ объекта

427	432565,86	1332963,94	Картометрический метод	2,50	-
424	432567,63	1332964,88	Картометрический метод	2,50	-
428	432549,76	1334225,69	Картометрический метод	2,50	-
429	432548,20	1334227,79	Картометрический метод	2,50	-
430	432546,52	1334225,90	Картометрический метод	2,50	-
428	432549,76	1334225,69	Картометрический метод	2,50	-
431	432537,20	1333021,19	Картометрический метод	2,50	-
432	432536,24	1333022,95	Картометрический метод	2,50	-
433	432534,48	1333022,00	Картометрический метод	2,50	-
434	432535,44	1333020,23	Картометрический метод	2,50	-
431	432537,20	1333021,19	Картометрический метод	2,50	-
435	432535,53	1334167,35	Картометрический метод	2,50	-
436	432536,43	1334171,24	Картометрический метод	2,50	-
437	432532,54	1334172,15	Картометрический метод	2,50	-
438	432531,63	1334168,25	Картометрический метод	2,50	-
435	432535,53	1334167,35	Картометрический метод	2,50	-
439	432522,13	1334109,85	Картометрический метод	2,50	-
440	432523,04	1334113,74	Картометрический метод	2,50	-
441	432519,14	1334114,65	Картометрический метод	2,50	-
442	432518,24	1334110,75	Картометрический метод	2,50	-
439	432522,13	1334109,85	Картометрический метод	2,50	-
443	432508,68	1334052,26	Картометрический метод	2,50	-
444	432509,59	1334056,15	Картометрический метод	2,50	-
445	432505,69	1334057,06	Картометрический метод	2,50	-
446	432504,78	1334053,16	Картометрический метод	2,50	-
443	432508,68	1334052,26	Картометрический метод	2,50	-
447	432506,77	1333077,50	Картометрический метод	2,50	-
448	432505,83	1333079,26	Картометрический метод	2,50	-
449	432504,06	1333078,32	Картометрический метод	2,50	-
450	432505,02	1333076,55	Картометрический метод	2,50	-
447	432506,77	1333077,50	Картометрический метод	2,50	-
451	432497,66	1334005,26	Картометрический метод	2,50	-
452	432498,56	1334009,15	Картометрический метод	2,50	-
453	432494,67	1334010,06	Картометрический метод	2,50	-
454	432493,76	1334006,17	Картометрический метод	2,50	-
451	432497,66	1334005,26	Картометрический метод	2,50	-
455	432484,75	1333947,28	Картометрический метод	2,50	-
456	432485,66	1333951,17	Картометрический метод	2,50	-
457	432482,78	1333951,84	Картометрический метод	2,50	-
458	432482,25	1333947,86	Картометрический метод	2,50	-
455	432484,75	1333947,28	Картометрический метод	2,50	-
459	432476,35	1333133,81	Картометрический метод	2,50	-
460	432475,39	1333135,57	Картометрический метод	2,50	-
461	432473,63	1333134,62	Картометрический метод	2,50	-
462	432474,59	1333132,86	Картометрический метод	2,50	-
459	432476,35	1333133,81	Картометрический метод	2,50	-
463	432445,92	1333190,12	Картометрический метод	2,50	-
464	432444,97	1333191,88	Картометрический метод	2,50	-
465	432443,20	1333190,93	Картометрический метод	2,50	-
466	432444,16	1333189,16	Картометрический метод	2,50	-
463	432445,92	1333190,12	Картометрический метод	2,50	-

Сведения о местоположении границ объекта

467	432415,48	1333246,43	Картометрический метод	2,50	-
468	432414,54	1333248,18	Картометрический метод	2,50	-
469	432412,77	1333247,24	Картометрический метод	2,50	-
470	432413,73	1333245,47	Картометрический метод	2,50	-
467	432415,48	1333246,43	Картометрический метод	2,50	-
471	432385,06	1333302,74	Картометрический метод	2,50	-
472	432384,11	1333304,50	Картометрический метод	2,50	-
473	432382,35	1333303,54	Картометрический метод	2,50	-
474	432383,30	1333301,78	Картометрический метод	2,50	-
471	432385,06	1333302,74	Картометрический метод	2,50	-
475	432436,64	1334191,68	Картометрический метод	2,50	-
476	432436,45	1334191,68	Картометрический метод	2,50	-
477	432432,85	1334190,25	Картометрический метод	2,50	-
478	432432,85	1334190,05	Картометрический метод	2,50	-
479	432433,04	1334190,05	Картометрический метод	2,50	-
480	432436,65	1334191,47	Картометрический метод	2,50	-
475	432436,64	1334191,68	Картометрический метод	2,50	-
481	432441,61	1334245,82	Картометрический метод	2,50	-
482	432441,61	1334246,02	Картометрический метод	2,50	-
483	432441,41	1334246,02	Картометрический метод	2,50	-
484	432441,41	1334245,82	Картометрический метод	2,50	-
481	432441,61	1334245,82	Картометрический метод	2,50	-
485	432451,59	1333719,69	Картометрический метод	2,50	-
486	432474,00	1333888,58	Картометрический метод	2,50	-
487	432518,97	1334227,58	Картометрический метод	2,50	-
488	432442,42	1334241,11	Картометрический метод	2,50	-
489	432439,21	1334172,84	Картометрический метод	2,50	-
490	432402,21	1333894,15	Картометрический метод	2,50	-
491	432402,20	1333894,15	Картометрический метод	2,50	-
492	432379,83	1333725,62	Картометрический метод	2,50	-
493	432367,04	1333626,11	Картометрический метод	2,50	-
494	432426,83	1333621,39	Картометрический метод	2,50	-
495	432439,55	1333720,68	Картометрический метод	2,50	-
485	432451,59	1333719,69	Картометрический метод	2,50	-
496	432449,21	1334294,83	Картометрический метод	2,50	-
497	432449,40	1334294,83	Картометрический метод	2,50	-
498	432449,40	1334295,04	Картометрический метод	2,50	-
499	432449,80	1334298,68	Картометрический метод	2,50	-
500	432449,80	1334298,89	Картометрический метод	2,50	-
501	432449,60	1334298,89	Картометрический метод	2,50	-
502	432449,61	1334298,68	Картометрический метод	2,50	-
503	432449,20	1334295,03	Картометрический метод	2,50	-
496	432449,21	1334294,83	Картометрический метод	2,50	-
504	432681,81	1334205,08	Картометрический метод	2,50	-
505	432688,65	1334254,68	Картометрический метод	2,50	-
506	432609,92	1334268,85	Картометрический метод	2,50	-
507	432600,46	1334270,56	Картометрический метод	2,50	-
508	432590,23	1334272,41	Картометрический метод	2,50	-
509	432576,80	1334274,84	Картометрический метод	2,50	-
510	432560,70	1334277,76	Картометрический метод	2,50	-
511	432531,18	1334283,10	Картометрический метод	2,50	-
512	432451,09	1334297,04	Картометрический метод	2,50	-
513	432451,04	1334296,72	Картометрический метод	2,50	-
514	432443,67	1334249,76	Картометрический метод	2,50	-

Сведения о местоположении границ объекта

515	432524,34	1334233,52	Картометрический метод	2,50	-
516	432553,86	1334228,19	Картометрический метод	2,50	-
517	432583,39	1334222,85	Картометрический метод	2,50	-
518	432603,08	1334219,30	Картометрический метод	2,50	-
504	432681,81	1334205,08	Картометрический метод	2,50	-
519	432691,18	1334205,32	Картометрический метод	2,50	-
520	432689,67	1334207,26	Картометрический метод	2,50	-
521	432689,01	1334203,85	Картометрический метод	2,50	-
519	432691,18	1334205,32	Картометрический метод	2,50	-
522	432692,11	1332129,50	Картометрический метод	2,50	-
523	432692,32	1332131,49	Картометрический метод	2,50	-
524	432690,34	1332131,69	Картометрический метод	2,50	-
525	432690,12	1332129,70	Картометрический метод	2,50	-
522	432692,11	1332129,50	Картометрический метод	2,50	-
526	432752,20	1332123,17	Картометрический метод	2,50	-
527	432752,40	1332125,15	Картометрический метод	2,50	-
528	432750,41	1332125,36	Картометрический метод	2,50	-
529	432750,21	1332123,37	Картометрический метод	2,50	-
526	432752,20	1332123,17	Картометрический метод	2,50	-
530	432809,88	1332117,09	Картометрический метод	2,50	-
531	432810,09	1332119,08	Картометрический метод	2,50	-
532	432808,10	1332119,28	Картометрический метод	2,50	-
533	432807,89	1332117,30	Картометрический метод	2,50	-
530	432809,88	1332117,09	Картометрический метод	2,50	-
ЗУ9					
1	432681,61	1334771,20	Картометрический метод	2,50	-
2	432670,05	1334776,04	Картометрический метод	2,50	-
3	432663,54	1334778,09	Картометрический метод	2,50	-
4	432652,89	1334777,72	Картометрический метод	2,50	-
5	432652,72	1334777,72	Картометрический метод	2,50	-
6	432632,08	1334777,72	Картометрический метод	2,50	-
7	432631,21	1334777,80	Картометрический метод	2,50	-
8	432630,97	1334777,85	Картометрический метод	2,50	-
9	432617,27	1334780,98	Картометрический метод	2,50	-
10	432602,03	1334783,19	Картометрический метод	2,50	-
11	432588,30	1334784,95	Картометрический метод	2,50	-
12	432578,89	1334783,72	Картометрический метод	2,50	-
13	432578,02	1334783,68	Картометрический метод	2,50	-
14	432577,15	1334783,79	Картометрический метод	2,50	-
15	432570,01	1334785,38	Картометрический метод	2,50	-
16	432569,87	1334785,41	Картометрический метод	2,50	-
17	432552,37	1334789,85	Картометрический метод	2,50	-
18	432540,44	1334791,67	Картометрический метод	2,50	-
19	432540,33	1334791,69	Картометрический метод	2,50	-
20	432539,95	1334791,77	Картометрический метод	2,50	-
21	432529,84	1334794,36	Картометрический метод	2,50	-
22	432519,09	1334796,17	Картометрический метод	2,50	-
23	432507,17	1334798,03	Картометрический метод	2,50	-
24	432506,45	1334798,20	Картометрический метод	2,50	-
25	432477,93	1334807,40	Картометрический метод	2,50	-
26	432459,32	1334811,86	Картометрический метод	2,50	-
27	432441,04	1334816,37	Картометрический метод	2,50	-
28	432429,83	1334819,17	Картометрический метод	2,50	-
29	432411,74	1334820,34	Картометрический метод	2,50	-
30	432403,95	1334814,56	Картометрический метод	2,50	-
31	432403,47	1334814,24	Картометрический метод	2,50	-
32	432403,32	1334814,16	Картометрический метод	2,50	-

Сведения о местоположении границ объекта

33	432391,95	1334808,08	Картометрический метод	2,50	-
34	432391,52	1334807,87	Картометрический метод	2,50	-
35	432373,79	1334800,46	Картометрический метод	2,50	-
36	432373,57	1334800,38	Картометрический метод	2,50	-
37	432373,36	1334800,31	Картометрический метод	2,50	-
38	432347,16	1334792,10	Картометрический метод	2,50	-
39	432332,30	1334787,49	Картометрический метод	2,50	-
40	432304,87	1334772,25	Картометрический метод	2,50	-
41	432298,26	1334765,16	Картометрический метод	2,50	-
42	432297,73	1334764,66	Картометрический метод	2,50	-
43	432297,12	1334764,25	Картометрический метод	2,50	-
44	432296,47	1334763,93	Картометрический метод	2,50	-
45	432295,77	1334763,70	Картометрический метод	2,50	-
46	432282,54	1334760,53	Картометрический метод	2,50	-
47	432281,89	1334760,42	Картометрический метод	2,50	-
48	432281,23	1334760,39	Картометрический метод	2,50	-
49	432280,58	1334760,45	Картометрический метод	2,50	-
50	432279,94	1334760,60	Картометрический метод	2,50	-
51	432269,65	1334763,69	Картометрический метод	2,50	-
52	432274,30	1334761,33	Картометрический метод	2,50	-
53	432280,90	1334753,31	Картометрический метод	2,50	-
54	432291,87	1334753,07	Картометрический метод	2,50	-
55	432333,21	1334778,17	Картометрический метод	2,50	-
56	432357,50	1334791,31	Картометрический метод	2,50	-
57	432378,13	1334798,42	Картометрический метод	2,50	-
58	432398,77	1334807,95	Картометрический метод	2,50	-
59	432426,66	1334816,22	Картометрический метод	2,50	-
60	432616,26	1334760,36	Картометрический метод	2,50	-
61	432638,03	1334758,99	Картометрический метод	2,50	-
1	432681,61	1334771,20	Картометрический метод	2,50	-
ЗУ10					
1	432237,75	1333079,39	Картометрический метод	2,50	-
2	432243,03	1333106,15	Картометрический метод	2,50	-
3	432267,15	1333261,39	Картометрический метод	2,50	-
4	432325,84	1333698,11	Картометрический метод	2,50	-
5	432323,55	1333698,28	Картометрический метод	2,50	-
6	432325,92	1333730,13	Картометрический метод	2,50	-
7	432329,60	1333760,85	Картометрический метод	2,50	-
8	432331,92	1333779,06	Картометрический метод	2,50	-
9	432334,41	1333801,96	Картометрический метод	2,50	-
10	432333,01	1333826,84	Картометрический метод	2,50	-
11	432339,20	1333877,64	Картометрический метод	2,50	-
12	432340,95	1333902,14	Картометрический метод	2,50	-
13	432347,38	1333953,05	Картометрический метод	2,50	-
14	432361,45	1333978,47	Картометрический метод	2,50	-
15	432368,96	1334036,23	Картометрический метод	2,50	-
16	432377,40	1334098,88	Картометрический метод	2,50	-
17	432381,88	1334115,10	Картометрический метод	2,50	-
18	432388,97	1334167,85	Картометрический метод	2,50	-
19	432342,51	1334190,60	Картометрический метод	2,50	-
20	432331,46	1334201,66	Картометрический метод	2,50	-
21	432346,16	1334118,65	Картометрический метод	2,50	-
22	432302,63	1333804,62	Картометрический метод	2,50	-
23	431671,48	1334169,70	Картометрический метод	2,50	-
24	431517,77	1334258,62	Картометрический метод	2,50	-
25	431547,76	1334361,10	Картометрический метод	2,50	-
26	431589,74	1334417,90	Картометрический метод	2,50	-
27	431740,49	1334372,50	Картометрический метод	2,50	-
28	431744,39	1334383,97	Картометрический метод	2,50	-
29	431731,08	1334380,91	Картометрический метод	2,50	-
30	431711,10	1334382,51	Картометрический метод	2,50	-

Сведения о местоположении границ объекта

31	431701,38	1334388,64	Картометрический метод	2,50	-
32	431675,81	1334397,96	Картометрический метод	2,50	-
33	431643,04	1334405,95	Картометрический метод	2,50	-
34	431605,16	1334415,00	Картометрический метод	2,50	-
35	431576,46	1334426,46	Картометрический метод	2,50	-
36	431592,04	1334450,83	Картометрический метод	2,50	-
37	431603,73	1334492,84	Картометрический метод	2,50	-
38	431613,90	1334514,71	Картометрический метод	2,50	-
39	431627,86	1334541,27	Картометрический метод	2,50	-
40	431633,09	1334563,86	Картометрический метод	2,50	-
41	431619,67	1334578,42	Картометрический метод	2,50	-
42	431606,89	1334588,01	Картометрический метод	2,50	-
43	431587,71	1334597,34	Картометрический метод	2,50	-
44	431564,13	1334606,79	Картометрический метод	2,50	-
45	431507,40	1334626,63	Картометрический метод	2,50	-
46	431486,74	1334634,97	Картометрический метод	2,50	-
47	431486,70	1334634,86	Картометрический метод	2,50	-
48	431484,22	1334628,94	Картометрический метод	2,50	-
49	431481,61	1334614,74	Картометрический метод	2,50	-
50	431481,20	1334603,08	Картометрический метод	2,50	-
51	431488,89	1334585,99	Картометрический метод	2,50	-
52	431491,55	1334586,33	Картометрический метод	2,50	-
53	431503,26	1334599,01	Картометрический метод	2,50	-
54	431509,70	1334611,91	Картометрический метод	2,50	-
55	431522,52	1334611,37	Картометрический метод	2,50	-
56	431545,42	1334606,17	Картометрический метод	2,50	-
57	431563,48	1334598,79	Картометрический метод	2,50	-
58	431597,35	1334584,95	Картометрический метод	2,50	-
59	431615,34	1334571,51	Картометрический метод	2,50	-
60	431620,98	1334554,71	Картометрический метод	2,50	-
61	431620,84	1334543,61	Картометрический метод	2,50	-
62	431611,40	1334529,86	Картометрический метод	2,50	-
63	431600,23	1334505,04	Картометрический метод	2,50	-
64	431593,05	1334481,32	Картометрический метод	2,50	-
65	431588,33	1334461,95	Картометрический метод	2,50	-
66	431574,48	1334441,93	Картометрический метод	2,50	-
67	431555,43	1334419,25	Картометрический метод	2,50	-
68	431540,74	1334396,47	Картометрический метод	2,50	-
69	431535,48	1334378,05	Картометрический метод	2,50	-
70	431535,45	1334367,32	Картометрический метод	2,50	-
71	431527,27	1334355,42	Картометрический метод	2,50	-
72	431518,76	1334343,21	Картометрический метод	2,50	-
73	431514,86	1334325,55	Картометрический метод	2,50	-
74	431503,86	1334310,13	Картометрический метод	2,50	-
75	431490,88	1334287,36	Картометрический метод	2,50	-
76	431489,31	1334266,73	Картометрический метод	2,50	-
77	431492,59	1334250,78	Картометрический метод	2,50	-
78	431493,23	1334220,97	Картометрический метод	2,50	-
79	431498,52	1334207,36	Картометрический метод	2,50	-
80	431499,11	1334196,23	Картометрический метод	2,50	-
81	431492,23	1334188,80	Картометрический метод	2,50	-
82	431495,91	1334173,24	Картометрический метод	2,50	-
83	431499,97	1334156,48	Картометрический метод	2,50	-
84	431497,76	1334144,20	Картометрический метод	2,50	-
85	431499,94	1334133,82	Картометрический метод	2,50	-
86	431503,12	1334112,71	Картометрический метод	2,50	-
87	431499,32	1334100,06	Картометрический метод	2,50	-
88	431487,57	1334065,32	Картометрический метод	2,50	-
89	431472,84	1334028,19	Картометрический метод	2,50	-
90	431480,68	1334013,05	Картометрический метод	2,50	-
91	431497,35	1333995,19	Картометрический метод	2,50	-

Сведения о местоположении границ объекта

92	431501,76	1333972,74	Картометрический метод	2,50	-
93	431498,59	1333938,21	Картометрический метод	2,50	-
94	431494,12	1333916,68	Картометрический метод	2,50	-
95	431493,14	1333904,23	Картометрический метод	2,50	-
96	431484,46	1333887,86	Картометрический метод	2,50	-
97	431472,78	1333874,11	Картометрический метод	2,50	-
98	431462,66	1333862,35	Картометрический метод	2,50	-
99	431450,45	1333846,54	Картометрический метод	2,50	-
100	431447,98	1333836,67	Картометрический метод	2,50	-
101	431441,43	1333825,35	Картометрический метод	2,50	-
102	431439,77	1333817,25	Картометрический метод	2,50	-
103	431443,98	1333812,34	Картометрический метод	2,50	-
104	431453,56	1333808,60	Картометрический метод	2,50	-
105	431459,52	1333801,37	Картометрический метод	2,50	-
106	431462,37	1333791,40	Картометрический метод	2,50	-
107	431462,77	1333785,29	Картометрический метод	2,50	-
108	431456,45	1333786,68	Картометрический метод	2,50	-
109	431448,21	1333793,95	Картометрический метод	2,50	-
110	431438,16	1333798,71	Картометрический метод	2,50	-
111	431423,93	1333797,70	Картометрический метод	2,50	-
112	431411,98	1333792,27	Картометрический метод	2,50	-
113	431396,99	1333770,30	Картометрический метод	2,50	-
114	431381,90	1333743,24	Картометрический метод	2,50	-
115	431370,98	1333718,33	Картометрический метод	2,50	-
116	431369,42	1333702,78	Картометрический метод	2,50	-
117	431371,76	1333691,62	Картометрический метод	2,50	-
118	431378,58	1333683,23	Картометрический метод	2,50	-
119	431391,63	1333668,36	Картометрический метод	2,50	-
120	431397,72	1333654,26	Картометрический метод	2,50	-
121	431392,07	1333640,38	Картометрический метод	2,50	-
122	431373,71	1333625,14	Картометрический метод	2,50	-
123	431354,50	1333615,00	Картометрический метод	2,50	-
124	431330,78	1333601,45	Картометрический метод	2,50	-
125	431311,69	1333581,45	Картометрический метод	2,50	-
126	431304,74	1333565,06	Картометрический метод	2,50	-
127	431310,36	1333554,84	Картометрический метод	2,50	-
128	431310,70	1333544,82	Картометрический метод	2,50	-
129	431309,58	1333532,32	Картометрический метод	2,50	-
130	431303,30	1333521,85	Картометрический метод	2,50	-
131	431295,24	1333513,86	Картометрический метод	2,50	-
132	431285,13	1333505,71	Картометрический метод	2,50	-
133	431277,71	1333499,13	Картометрический метод	2,50	-
134	431277,73	1333489,16	Картометрический метод	2,50	-
135	431276,27	1333475,96	Картометрический метод	2,50	-
136	431274,86	1333465,20	Картометрический метод	2,50	-
137	431272,29	1333457,93	Картометрический метод	2,50	-
138	431266,04	1333460,08	Картометрический метод	2,50	-
139	431264,33	1333466,82	Картометрический метод	2,50	-
140	431260,64	1333475,84	Картометрический метод	2,50	-
141	431255,66	1333481,22	Картометрический метод	2,50	-
142	431249,62	1333472,79	Картометрический метод	2,50	-
143	431240,38	1333467,06	Картометрический метод	2,50	-
144	431234,89	1333464,30	Картометрический метод	2,50	-
145	431231,18	1333455,47	Картометрический метод	2,50	-
146	431229,50	1333446,85	Картометрический метод	2,50	-
147	431224,27	1333438,31	Картометрический метод	2,50	-
148	431218,11	1333434,60	Картометрический метод	2,50	-
149	431214,98	1333429,57	Картометрический метод	2,50	-
150	431210,64	1333428,89	Картометрический метод	2,50	-
151	431205,99	1333423,89	Картометрический метод	2,50	-
152	431200,01	1333416,11	Картометрический метод	2,50	-

Сведения о местоположении границ объекта

153	431199,90	1333410,27	Картометрический метод	2,50	-
154	431198,04	1333405,72	Картометрический метод	2,50	-
155	431194,99	1333405,01	Картометрический метод	2,50	-
156	431191,19	1333405,85	Картометрический метод	2,50	-
157	431181,08	1333394,08	Картометрический метод	2,50	-
158	431180,24	1333389,51	Картометрический метод	2,50	-
159	431184,46	1333384,86	Картометрический метод	2,50	-
160	431182,39	1333382,36	Картометрический метод	2,50	-
161	431177,57	1333382,44	Картометрический метод	2,50	-
162	431175,05	1333383,25	Картометрический метод	2,50	-
163	431171,46	1333381,28	Картометрический метод	2,50	-
164	431163,42	1333371,51	Картометрический метод	2,50	-
165	431143,66	1333345,43	Картометрический метод	2,50	-
166	431131,59	1333333,14	Картометрический метод	2,50	-
167	431120,10	1333319,66	Картометрический метод	2,50	-
168	431116,91	1333309,82	Картометрический метод	2,50	-
169	431114,01	1333306,04	Картометрический метод	2,50	-
170	431112,23	1333290,66	Картометрический метод	2,50	-
171	431109,64	1333275,09	Картометрический метод	2,50	-
172	431101,41	1333268,63	Картометрический метод	2,50	-
173	431094,97	1333263,92	Картометрический метод	2,50	-
174	431080,50	1333249,63	Картометрический метод	2,50	-
175	431064,79	1333236,88	Картометрический метод	2,50	-
176	431060,24	1333225,17	Картометрический метод	2,50	-
177	431038,92	1333211,27	Картометрический метод	2,50	-
178	431016,54	1333206,71	Картометрический метод	2,50	-
179	430999,06	1333199,58	Картометрический метод	2,50	-
180	430981,13	1333201,15	Картометрический метод	2,50	-
181	430978,55	1333196,23	Картометрический метод	2,50	-
182	430983,98	1333188,06	Картометрический метод	2,50	-
183	430983,78	1333176,89	Картометрический метод	2,50	-
184	430972,34	1333161,58	Картометрический метод	2,50	-
185	430970,79	1333178,37	Картометрический метод	2,50	-
186	430964,25	1333193,39	Картометрический метод	2,50	-
187	430968,23	1333207,60	Картометрический метод	2,50	-
188	430990,34	1333214,07	Картометрический метод	2,50	-
189	431004,03	1333214,08	Картометрический метод	2,50	-
190	431022,38	1333218,07	Картометрический метод	2,50	-
191	431037,99	1333225,67	Картометрический метод	2,50	-
192	431043,17	1333231,16	Картометрический метод	2,50	-
193	431048,97	1333242,76	Картометрический метод	2,50	-
194	431058,34	1333256,07	Картометрический метод	2,50	-
195	431065,37	1333265,86	Картометрический метод	2,50	-
196	431070,36	1333275,17	Картометрический метод	2,50	-
197	431083,45	1333282,82	Картометрический метод	2,50	-
198	431088,12	1333288,58	Картометрический метод	2,50	-
199	431090,02	1333295,93	Картометрический метод	2,50	-
200	431088,95	1333306,88	Картометрический метод	2,50	-
201	431093,77	1333320,27	Картометрический метод	2,50	-
202	431099,62	1333334,91	Картометрический метод	2,50	-
203	431114,23	1333356,77	Картометрический метод	2,50	-
204	431129,98	1333371,74	Картометрический метод	2,50	-
205	431142,26	1333391,36	Картометрический метод	2,50	-
206	431156,97	1333404,82	Картометрический метод	2,50	-
207	431162,05	1333418,71	Картометрический метод	2,50	-
208	431169,42	1333433,84	Картометрический метод	2,50	-
209	431180,18	1333452,71	Картометрический метод	2,50	-
210	431185,24	1333465,59	Картометрический метод	2,50	-
211	431195,48	1333484,99	Картометрический метод	2,50	-
212	431205,65	1333500,06	Картометрический метод	2,50	-
213	431216,56	1333513,59	Картометрический метод	2,50	-

Сведения о местоположении границ объекта

214	431232,69	1333521,69	Картометрический метод	2,50	-
215	431242,76	1333530,66	Картометрический метод	2,50	-
216	431248,97	1333537,66	Картометрический метод	2,50	-
217	431248,43	1333549,63	Картометрический метод	2,50	-
218	431251,41	1333560,25	Картометрический метод	2,50	-
219	431249,41	1333575,30	Картометрический метод	2,50	-
220	431249,73	1333592,84	Картометрический метод	2,50	-
221	431246,60	1333609,30	Картометрический метод	2,50	-
222	431243,69	1333623,66	Картометрический метод	2,50	-
223	431245,07	1333633,96	Картометрический метод	2,50	-
224	431249,19	1333642,23	Картометрический метод	2,50	-
225	431254,11	1333651,28	Картометрический метод	2,50	-
226	431258,71	1333664,31	Картометрический метод	2,50	-
227	431264,00	1333671,37	Картометрический метод	2,50	-
228	431269,22	1333675,24	Картометрический метод	2,50	-
229	431282,52	1333687,32	Картометрический метод	2,50	-
230	431283,16	1333700,02	Картометрический метод	2,50	-
231	431288,62	1333717,40	Картометрический метод	2,50	-
232	431294,49	1333734,38	Картометрический метод	2,50	-
233	431293,13	1333747,12	Картометрический метод	2,50	-
234	431297,79	1333762,93	Картометрический метод	2,50	-
235	431300,12	1333782,36	Картометрический метод	2,50	-
236	431296,84	1333797,52	Картометрический метод	2,50	-
237	431303,33	1333806,14	Картометрический метод	2,50	-
238	431309,57	1333821,52	Картометрический метод	2,50	-
239	431314,66	1333839,70	Картометрический метод	2,50	-
240	431327,17	1333851,40	Картометрический метод	2,50	-
241	431337,76	1333867,10	Картометрический метод	2,50	-
242	431352,24	1333878,35	Картометрический метод	2,50	-
243	431372,95	1333904,99	Картометрический метод	2,50	-
244	431368,30	1333932,49	Картометрический метод	2,50	-
245	431368,93	1333966,66	Картометрический метод	2,50	-
246	431370,78	1333998,56	Картометрический метод	2,50	-
247	431366,80	1334023,44	Картометрический метод	2,50	-
248	431358,13	1334034,40	Картометрический метод	2,50	-
249	431341,62	1334033,43	Картометрический метод	2,50	-
250	431318,54	1334020,51	Картометрический метод	2,50	-
251	431296,59	1334009,67	Картометрический метод	2,50	-
252	431273,83	1334004,76	Картометрический метод	2,50	-
253	431246,98	1333996,75	Картометрический метод	2,50	-
254	431246,72	1333996,68	Картометрический метод	2,50	-
255	431208,36	1333980,54	Картометрический метод	2,50	-
256	431178,09	1333973,15	Картометрический метод	2,50	-
257	431149,04	1333962,87	Картометрический метод	2,50	-
258	431121,83	1333948,75	Картометрический метод	2,50	-
259	431101,74	1333943,08	Картометрический метод	2,50	-
260	431064,13	1333932,96	Картометрический метод	2,50	-
261	431042,70	1333923,82	Картометрический метод	2,50	-
262	431029,25	1333916,44	Картометрический метод	2,50	-
263	431008,86	1333911,73	Картометрический метод	2,50	-
264	430974,22	1333900,13	Картометрический метод	2,50	-
265	430951,16	1333888,47	Картометрический метод	2,50	-
266	430937,41	1333882,37	Картометрический метод	2,50	-
267	430933,22	1333878,31	Картометрический метод	2,50	-
268	430920,38	1333870,60	Картометрический метод	2,50	-
269	430907,83	1333869,48	Картометрический метод	2,50	-
270	430893,07	1333868,87	Картометрический метод	2,50	-
271	430881,54	1333862,41	Картометрический метод	2,50	-
272	430867,49	1333857,59	Картометрический метод	2,50	-
273	430856,38	1333857,16	Картометрический метод	2,50	-
274	430850,93	1333853,76	Картометрический метод	2,50	-

Сведения о местоположении границ объекта

275	430843,27	1333851,35	Картометрический метод	2,50	-
276	430842,17	1333851,67	Картометрический метод	2,50	-
277	430832,54	1333854,41	Картометрический метод	2,50	-
278	430818,57	1333853,72	Картометрический метод	2,50	-
279	430804,64	1333854,92	Картометрический метод	2,50	-
280	430794,89	1333859,56	Картометрический метод	2,50	-
281	430783,83	1333861,98	Картометрический метод	2,50	-
282	430775,24	1333860,55	Картометрический метод	2,50	-
283	430767,05	1333863,88	Картометрический метод	2,50	-
284	430760,60	1333874,81	Картометрический метод	2,50	-
285	430758,81	1333881,52	Картометрический метод	2,50	-
286	430761,48	1333888,46	Картометрический метод	2,50	-
287	430766,74	1333898,54	Картометрический метод	2,50	-
288	430760,48	1333903,11	Картометрический метод	2,50	-
289	430754,01	1333896,23	Картометрический метод	2,50	-
290	430745,88	1333885,57	Картометрический метод	2,50	-
291	430734,12	1333884,20	Картометрический метод	2,50	-
292	430719,36	1333881,67	Картометрический метод	2,50	-
293	430713,81	1333883,30	Картометрический метод	2,50	-
294	430699,40	1333886,11	Картометрический метод	2,50	-
295	430692,93	1333879,62	Картометрический метод	2,50	-
296	430690,67	1333866,69	Картометрический метод	2,50	-
297	430678,38	1333861,06	Картометрический метод	2,50	-
298	430662,13	1333860,34	Картометрический метод	2,50	-
299	430658,16	1333865,75	Картометрический метод	2,50	-
300	430653,92	1333869,40	Картометрический метод	2,50	-
301	430644,72	1333866,25	Картометрический метод	2,50	-
302	430640,45	1333868,11	Картометрический метод	2,50	-
303	430635,95	1333872,01	Картометрический метод	2,50	-
304	430628,07	1333871,65	Картометрический метод	2,50	-
305	430622,23	1333874,68	Картометрический метод	2,50	-
306	430634,59	1333880,94	Картометрический метод	2,50	-
307	430642,30	1333886,14	Картометрический метод	2,50	-
308	430655,75	1333885,90	Картометрический метод	2,50	-
309	430669,20	1333886,15	Картометрический метод	2,50	-
310	430675,38	1333891,13	Картометрический метод	2,50	-
311	430676,31	1333900,26	Картометрический метод	2,50	-
312	430683,33	1333909,55	Картометрический метод	2,50	-
313	430691,49	1333911,68	Картометрический метод	2,50	-
314	430699,28	1333907,47	Картометрический метод	2,50	-
315	430709,09	1333902,46	Картометрический метод	2,50	-
316	430727,64	1333904,15	Картометрический метод	2,50	-
317	430733,09	1333911,18	Картометрический метод	2,50	-
318	430737,54	1333918,22	Картометрический метод	2,50	-
319	430746,56	1333925,43	Картометрический метод	2,50	-
320	430756,03	1333929,83	Картометрический метод	2,50	-
321	430766,93	1333927,66	Картометрический метод	2,50	-
322	430776,70	1333919,53	Картометрический метод	2,50	-
323	430785,41	1333907,94	Картометрический метод	2,50	-
324	430787,76	1333896,01	Картометрический метод	2,50	-
325	430787,89	1333889,39	Картометрический метод	2,50	-
326	430797,71	1333885,15	Картометрический метод	2,50	-
327	430815,48	1333885,33	Картометрический метод	2,50	-
328	430830,33	1333892,94	Картометрический метод	2,50	-
329	430838,58	1333899,40	Картометрический метод	2,50	-
330	430842,17	1333899,80	Картометрический метод	2,50	-
331	430854,34	1333901,14	Картометрический метод	2,50	-
332	430861,74	1333903,30	Картометрический метод	2,50	-
333	430868,36	1333904,96	Картометрический метод	2,50	-
334	430877,15	1333913,70	Картометрический метод	2,50	-
335	430890,42	1333917,78	Картометрический метод	2,50	-

Сведения о местоположении границ объекта

336	430900,85	1333918,60	Картометрический метод	2,50	-
337	430910,47	1333917,66	Картометрический метод	2,50	-
338	430917,66	1333922,36	Картометрический метод	2,50	-
339	430923,49	1333925,86	Картометрический метод	2,50	-
340	430930,79	1333932,80	Картометрический метод	2,50	-
341	430939,15	1333936,30	Картометрический метод	2,50	-
342	430954,06	1333949,54	Картометрический метод	2,50	-
343	430963,48	1333957,89	Картометрический метод	2,50	-
344	430974,52	1333962,67	Картометрический метод	2,50	-
345	430990,46	1333966,75	Картометрический метод	2,50	-
346	430998,88	1333965,12	Картометрический метод	2,50	-
347	431008,69	1333966,41	Картометрический метод	2,50	-
348	431021,71	1333962,60	Картометрический метод	2,50	-
349	431038,35	1333962,29	Картометрический метод	2,50	-
350	431050,68	1333964,45	Картометрический метод	2,50	-
351	431059,04	1333968,74	Картометрический метод	2,50	-
352	431062,36	1333974,16	Картометрический метод	2,50	-
353	431063,73	1333976,95	Картометрический метод	2,50	-
354	431066,46	1333975,28	Картометрический метод	2,50	-
355	431070,49	1333973,24	Картометрический метод	2,50	-
356	431075,04	1333974,33	Картометрический метод	2,50	-
357	431083,86	1333978,94	Картометрический метод	2,50	-
358	431089,85	1333983,63	Картометрический метод	2,50	-
359	431089,61	1333989,96	Картометрический метод	2,50	-
360	431093,36	1333999,83	Картометрический метод	2,50	-
361	431104,47	1334000,41	Картометрический метод	2,50	-
362	431144,08	1334019,95	Картометрический метод	2,50	-
363	431157,63	1334023,67	Картометрический метод	2,50	-
364	431173,47	1334022,98	Картометрический метод	2,50	-
365	431184,73	1334031,12	Картометрический метод	2,50	-
366	431192,80	1334038,92	Картометрический метод	2,50	-
367	431205,49	1334038,69	Картометрический метод	2,50	-
368	431225,40	1334043,89	Картометрический метод	2,50	-
369	431246,98	1334056,86	Картометрический метод	2,50	-
370	431257,47	1334063,16	Картометрический метод	2,50	-
371	431268,56	1334073,60	Картометрический метод	2,50	-
372	431289,34	1334093,17	Картометрический метод	2,50	-
373	431320,26	1334114,45	Картометрический метод	2,50	-
374	431330,80	1334126,58	Картометрический метод	2,50	-
375	431330,54	1334134,53	Картометрический метод	2,50	-
376	431336,66	1334143,95	Картометрический метод	2,50	-
377	431344,05	1334157,73	Картометрический метод	2,50	-
378	431346,01	1334177,56	Картометрический метод	2,50	-
379	431356,89	1334187,29	Картометрический метод	2,50	-
380	431362,76	1334204,66	Картометрический метод	2,50	-
381	431361,38	1334215,82	Картометрический метод	2,50	-
382	431364,64	1334242,37	Картометрический метод	2,50	-
383	431362,03	1334250,77	Картометрический метод	2,50	-
384	431362,57	1334258,70	Картометрический метод	2,50	-
385	431372,12	1334260,52	Картометрический метод	2,50	-
386	431376,19	1334266,40	Картометрический метод	2,50	-
387	431367,66	1334276,89	Картометрический метод	2,50	-
388	431362,69	1334286,52	Картометрический метод	2,50	-
389	431373,39	1334286,72	Картометрический метод	2,50	-
390	431379,79	1334289,38	Картометрический метод	2,50	-
391	431378,40	1334299,74	Картометрический метод	2,50	-
392	431374,66	1334312,12	Картометрический метод	2,50	-
393	431381,18	1334322,34	Картометрический метод	2,50	-
394	431386,51	1334331,38	Картометрический метод	2,50	-
395	431385,32	1334352,46	Картометрический метод	2,50	-
396	431395,84	1334385,64	Картометрический метод	2,50	-

Сведения о местоположении границ объекта

397	431400,09	1334422,91	Картометрический метод	2,50	-
398	431401,77	1334449,50	Картометрический метод	2,50	-
399	431396,09	1334463,51	Картометрический метод	2,50	-
400	431390,89	1334482,29	Картометрический метод	2,50	-
401	431396,33	1334498,48	Картометрический метод	2,50	-
402	431404,51	1334511,04	Картометрический метод	2,50	-
403	431415,80	1334521,56	Картометрический метод	2,50	-
404	431438,58	1334531,47	Картометрический метод	2,50	-
405	431451,34	1334535,60	Картометрический метод	2,50	-
406	431461,01	1334543,77	Картометрический метод	2,50	-
407	431480,11	1334569,64	Картометрический метод	2,50	-
408	431482,22	1334572,84	Картометрический метод	2,50	-
409	431481,88	1334577,21	Картометрический метод	2,50	-
410	431471,60	1334600,04	Картометрический метод	2,50	-
411	431471,34	1334600,75	Картометрический метод	2,50	-
412	431471,20	1334601,50	Картометрический метод	2,50	-
413	431471,17	1334602,26	Картометрический метод	2,50	-
414	431471,63	1334615,46	Картометрический метод	2,50	-
415	431471,71	1334616,17	Картометрический метод	2,50	-
416	431474,49	1334631,28	Картометрический метод	2,50	-
417	431474,70	1334632,09	Картометрический метод	2,50	-
418	431474,79	1334632,30	Картометрический метод	2,50	-
419	431477,37	1334638,47	Картометрический метод	2,50	-
420	431476,83	1334638,66	Картометрический метод	2,50	-
421	431472,77	1334641,68	Картометрический метод	2,50	-
422	431473,84	1334643,81	Картометрический метод	2,50	-
423	431479,30	1334658,46	Картометрический метод	2,50	-
424	431481,80	1334680,70	Картометрический метод	2,50	-
425	431484,86	1334709,08	Картометрический метод	2,50	-
426	431490,45	1334731,18	Картометрический метод	2,50	-
427	431491,49	1334739,72	Картометрический метод	2,50	-
428	431454,07	1334753,94	Картометрический метод	2,50	-
429	431468,72	1334791,28	Картометрический метод	2,50	-
430	431469,81	1334795,11	Картометрический метод	2,50	-
431	431462,88	1334808,29	Картометрический метод	2,50	-
432	431450,50	1334812,29	Картометрический метод	2,50	-
433	431402,55	1334820,15	Картометрический метод	2,50	-
434	431382,04	1334825,08	Картометрический метод	2,50	-
435	431340,62	1334843,19	Картометрический метод	2,50	-
436	431231,81	1334877,15	Картометрический метод	2,50	-
437	431178,27	1334934,15	Картометрический метод	2,50	-
438	431156,57	1334951,60	Картометрический метод	2,50	-
439	431117,28	1334992,75	Картометрический метод	2,50	-
440	431114,15	1335009,99	Картометрический метод	2,50	-
441	431094,91	1335012,37	Картометрический метод	2,50	-
442	431059,52	1335016,25	Картометрический метод	2,50	-
443	431028,59	1335019,27	Картометрический метод	2,50	-
444	431005,90	1335019,99	Картометрический метод	2,50	-
445	430962,22	1335023,67	Картометрический метод	2,50	-
446	430816,12	1335028,56	Картометрический метод	2,50	-
447	430604,09	1335048,41	Картометрический метод	2,50	-
448	430577,63	1335056,67	Картометрический метод	2,50	-
449	430583,60	1335076,21	Картометрический метод	2,50	-
450	430386,69	1335082,77	Картометрический метод	2,50	-
451	430342,69	1335090,45	Картометрический метод	2,50	-
452	430327,44	1335088,55	Картометрический метод	2,50	-
453	430247,43	1335088,55	Картометрический метод	2,50	-
454	429680,87	1335213,11	Картометрический метод	2,50	-
455	429674,58	1335233,91	Картометрический метод	2,50	-
456	429663,94	1335240,69	Картометрический метод	2,50	-
457	429627,97	1335240,40	Картометрический метод	2,50	-

Сведения о местоположении границ объекта

458	429595,01	1335232,32	Картометрический метод	2,50	-
459	429579,10	1335236,05	Картометрический метод	2,50	-
460	429530,85	1335265,01	Картометрический метод	2,50	-
461	429484,28	1335301,84	Картометрический метод	2,50	-
462	429450,19	1335318,11	Картометрический метод	2,50	-
463	429428,90	1335321,81	Картометрический метод	2,50	-
464	429246,76	1335293,64	Картометрический метод	2,50	-
465	429185,73	1335265,93	Картометрический метод	2,50	-
466	429160,62	1335260,24	Картометрический метод	2,50	-
467	429131,43	1335261,67	Картометрический метод	2,50	-
468	429104,50	1335284,91	Картометрический метод	2,50	-
469	429096,27	1335285,39	Картометрический метод	2,50	-
470	429084,18	1335275,72	Картометрический метод	2,50	-
471	429068,54	1335265,62	Картометрический метод	2,50	-
472	429040,76	1335267,68	Картометрический метод	2,50	-
473	429011,15	1335266,76	Картометрический метод	2,50	-
474	428879,53	1335230,72	Картометрический метод	2,50	-
475	428810,83	1335204,77	Картометрический метод	2,50	-
476	428790,02	1335207,08	Картометрический метод	2,50	-
477	428775,21	1335220,50	Картометрический метод	2,50	-
478	428744,07	1335268,46	Картометрический метод	2,50	-
479	428719,39	1335292,65	Картометрический метод	2,50	-
480	428700,27	1335301,46	Картометрический метод	2,50	-
481	428655,85	1335211,24	Картометрический метод	2,50	-
482	428486,07	1335262,60	Картометрический метод	2,50	-
483	428472,65	1335262,65	Картометрический метод	2,50	-
484	428463,40	1335259,36	Картометрический метод	2,50	-
485	428426,21	1335176,54	Картометрический метод	2,50	-
486	428314,90	1334968,83	Картометрический метод	2,50	-
487	428262,16	1334956,34	Картометрический метод	2,50	-
488	428220,52	1334914,64	Картометрический метод	2,50	-
489	428151,59	1334835,13	Картометрический метод	2,50	-
490	428024,34	1334758,02	Картометрический метод	2,50	-
491	428006,19	1334743,51	Картометрический метод	2,50	-
492	427976,44	1334707,22	Картометрический метод	2,50	-
493	427957,57	1334676,74	Картометрический метод	2,50	-
494	427942,48	1334647,76	Картометрический метод	2,50	-
495	428000,36	1334567,61	Картометрический метод	2,50	-
496	428001,24	1334550,15	Картометрический метод	2,50	-
497	427994,07	1334518,27	Картометрический метод	2,50	-
498	427987,78	1334463,60	Картометрический метод	2,50	-
499	427989,72	1334386,67	Картометрический метод	2,50	-
500	427999,88	1334330,55	Картометрический метод	2,50	-
501	428025,76	1334276,27	Картометрический метод	2,50	-
502	428131,95	1334225,08	Картометрический метод	2,50	-
503	428214,68	1334164,61	Картометрический метод	2,50	-
504	428099,78	1334032,47	Картометрический метод	2,50	-
505	427980,52	1333985,60	Картометрический метод	2,50	-
506	427952,20	1333920,98	Картометрический метод	2,50	-
507	427990,13	1333849,27	Картометрический метод	2,50	-
508	427923,98	1333772,01	Картометрический метод	2,50	-
509	427813,41	1333747,49	Картометрический метод	2,50	-
510	427676,47	1333766,46	Картометрический метод	2,50	-
511	427635,33	1333787,13	Картометрический метод	2,50	-
512	427640,32	1333696,42	Картометрический метод	2,50	-
513	427673,29	1333532,35	Картометрический метод	2,50	-
514	427760,12	1333311,24	Картометрический метод	2,50	-
515	427880,01	1333120,36	Картометрический метод	2,50	-
516	428183,46	1332720,76	Картометрический метод	2,50	-
517	428419,82	1332408,78	Картометрический метод	2,50	-
518	428555,17	1332318,08	Картометрический метод	2,50	-

Сведения о местоположении границ объекта

519	428621,48	1332254,95	Картометрический метод	2,50	-
520	428817,62	1332046,77	Картометрический метод	2,50	-
521	429054,43	1331883,69	Картометрический метод	2,50	-
522	429065,97	1331897,25	Картометрический метод	2,50	-
523	429216,80	1332026,00	Картометрический метод	2,50	-
524	429361,92	1332102,76	Картометрический метод	2,50	-
525	429406,79	1332128,36	Картометрический метод	2,50	-
526	429441,01	1332141,72	Картометрический метод	2,50	-
527	429511,34	1332167,87	Картометрический метод	2,50	-
528	430562,63	1332503,23	Картометрический метод	2,50	-
529	430699,40	1332541,93	Картометрический метод	2,50	-
530	430703,89	1332543,30	Картометрический метод	2,50	-
531	430643,53	1332765,16	Картометрический метод	2,50	-
532	430643,45	1332765,51	Картометрический метод	2,50	-
533	430643,42	1332765,73	Картометрический метод	2,50	-
534	430641,30	1332783,19	Картометрический метод	2,50	-
535	430641,27	1332783,67	Картометрический метод	2,50	-
536	430641,27	1332783,84	Картометрический метод	2,50	-
537	430642,75	1332818,98	Картометрический метод	2,50	-
538	430638,24	1333082,18	Картометрический метод	2,50	-
539	430637,94	1333098,66	Картометрический метод	2,50	-
540	430636,90	1333109,05	Картометрический метод	2,50	-
541	430635,59	1333120,05	Картометрический метод	2,50	-
542	430634,08	1333129,86	Картометрический метод	2,50	-
543	430631,47	1333136,50	Картометрический метод	2,50	-
544	430627,64	1333142,56	Картометрический метод	2,50	-
545	430543,55	1333194,43	Картометрический метод	2,50	-
546	430447,65	1333252,32	Картометрический метод	2,50	-
547	430365,19	1333296,72	Картометрический метод	2,50	-
548	430365,07	1333296,79	Картометрический метод	2,50	-
549	430341,93	1333310,46	Картометрический метод	2,50	-
550	430322,29	1333319,74	Картометрический метод	2,50	-
551	430286,16	1333319,97	Картометрический метод	2,50	-
552	430218,94	1333319,02	Картометрический метод	2,50	-
553	430182,92	1333310,89	Картометрический метод	2,50	-
554	430182,29	1333310,68	Картометрический метод	2,50	-
555	430181,81	1333310,64	Картометрический метод	2,50	-
556	430112,47	1333304,90	Картометрический метод	2,50	-
557	430069,93	1333301,38	Картометрический метод	2,50	-
558	430020,86	1333297,31	Картометрический метод	2,50	-
559	429963,97	1333292,60	Картометрический метод	2,50	-
560	429917,16	1333288,72	Картометрический метод	2,50	-
561	429870,69	1333284,87	Картометрический метод	2,50	-
562	429834,65	1333281,89	Картометрический метод	2,50	-
563	429790,15	1333278,20	Картометрический метод	2,50	-
564	429769,75	1333276,51	Картометрический метод	2,50	-
565	429759,45	1333275,66	Картометрический метод	2,50	-
566	429722,29	1333275,82	Картометрический метод	2,50	-
567	429722,19	1333275,82	Картометрический метод	2,50	-
568	429700,25	1333275,91	Картометрический метод	2,50	-
569	429650,01	1333277,15	Картометрический метод	2,50	-
570	429610,96	1333278,12	Картометрический метод	2,50	-
571	429595,63	1333278,53	Картометрический метод	2,50	-
572	429546,58	1333279,85	Картометрический метод	2,50	-
573	429505,87	1333280,84	Картометрический метод	2,50	-
574	429491,91	1333281,96	Картометрический метод	2,50	-
575	429481,49	1333282,79	Картометрический метод	2,50	-
576	429481,21	1333282,81	Картометрический метод	2,50	-
577	429480,93	1333282,87	Картометрический метод	2,50	-
578	429461,35	1333287,28	Картометрический метод	2,50	-
579	429459,25	1333287,75	Картометрический метод	2,50	-

Сведения о местоположении границ объекта

580	429444,46	1333279,11	Картометрический метод	2,50	-
581	429425,96	1333267,77	Картометрический метод	2,50	-
582	429384,51	1333251,24	Картометрический метод	2,50	-
583	429325,07	1333231,99	Картометрический метод	2,50	-
584	429187,83	1333186,90	Картометрический метод	2,50	-
585	429173,41	1333181,33	Картометрический метод	2,50	-
586	429130,69	1333167,86	Картометрический метод	2,50	-
587	429043,38	1333130,86	Картометрический метод	2,50	-
588	428955,81	1333098,30	Картометрический метод	2,50	-
589	428934,36	1333091,89	Картометрический метод	2,50	-
590	428915,32	1333089,99	Картометрический метод	2,50	-
591	428870,96	1333084,99	Картометрический метод	2,50	-
592	428836,42	1333085,23	Картометрический метод	2,50	-
593	428836,04	1333098,35	Картометрический метод	2,50	-
594	428709,46	1333122,48	Картометрический метод	2,50	-
595	428674,93	1333136,79	Картометрический метод	2,50	-
596	428592,66	1333183,40	Картометрический метод	2,50	-
597	428535,56	1333217,94	Картометрический метод	2,50	-
598	428484,62	1333244,58	Картометрический метод	2,50	-
599	428435,29	1333269,37	Картометрический метод	2,50	-
600	428428,51	1333273,19	Картометрический метод	2,50	-
601	428417,28	1333284,17	Картометрический метод	2,50	-
602	428413,34	1333289,35	Картометрический метод	2,50	-
603	428411,61	1333296,99	Картометрический метод	2,50	-
604	428411,36	1333348,80	Картометрический метод	2,50	-
605	428412,47	1333413,79	Картометрический метод	2,50	-
606	428410,87	1333458,06	Картометрический метод	2,50	-
607	428408,53	1333466,20	Картометрический метод	2,50	-
608	428406,43	1333472,74	Картометрический метод	2,50	-
609	428401,00	1333480,88	Картометрический метод	2,50	-
610	428387,50	1333494,20	Картометрический метод	2,50	-
611	428384,97	1333497,16	Картометрический метод	2,50	-
612	428382,63	1333503,45	Картометрический метод	2,50	-
613	428383,08	1333511,02	Картометрический метод	2,50	-
614	428383,39	1333516,29	Картометрический метод	2,50	-
615	428383,61	1333520,10	Картометрический метод	2,50	-
616	428386,77	1333532,51	Картометрический метод	2,50	-
617	428393,73	1333559,82	Картометрический метод	2,50	-
618	428401,37	1333585,58	Картометрический метод	2,50	-
619	428404,04	1333594,57	Картометрический метод	2,50	-
620	428405,69	1333600,14	Картометрический метод	2,50	-
621	428422,22	1333646,64	Картометрический метод	2,50	-
622	428427,70	1333662,27	Картометрический метод	2,50	-
623	428427,78	1333662,51	Картометрический метод	2,50	-
624	428438,86	1333694,12	Картометрический метод	2,50	-
625	428446,64	1333721,99	Картометрический метод	2,50	-
626	428448,86	1333743,21	Картометрический метод	2,50	-
627	428449,35	1333753,45	Картометрический метод	2,50	-
628	428447,25	1333800,56	Картометрический метод	2,50	-
629	428442,45	1333819,04	Картометрический метод	2,50	-
630	428443,78	1333856,05	Картометрический метод	2,50	-
631	428448,59	1333880,32	Картометрический метод	2,50	-
632	428453,54	1333905,27	Картометрический метод	2,50	-
633	428454,20	1333908,00	Картометрический метод	2,50	-
634	428458,45	1333925,70	Картометрический метод	2,50	-
635	428460,45	1333934,00	Картометрический метод	2,50	-
636	428464,40	1333949,54	Картометрический метод	2,50	-
637	428469,45	1333959,29	Картометрический метод	2,50	-
638	428473,81	1333967,05	Картометрический метод	2,50	-
639	428476,24	1333971,37	Картометрический метод	2,50	-
640	428488,20	1333996,66	Картометрический метод	2,50	-

Сведения о местоположении границ объекта

641	428511,96	1334033,71	Картометрический метод	2,50	-
642	428547,53	1334082,86	Картометрический метод	2,50	-
643	428557,91	1334096,06	Картометрический метод	2,50	-
644	428577,21	1334120,18	Картометрический метод	2,50	-
645	428516,88	1334123,98	Картометрический метод	2,50	-
646	428372,74	1334143,37	Картометрический метод	2,50	-
647	428250,85	1334157,73	Картометрический метод	2,50	-
648	428504,89	1334466,63	Картометрический метод	2,50	-
649	428560,06	1334394,62	Картометрический метод	2,50	-
650	428721,07	1334286,07	Картометрический метод	2,50	-
651	428727,83	1334280,32	Картометрический метод	2,50	-
652	428733,88	1334284,02	Картометрический метод	2,50	-
653	428739,43	1334282,54	Картометрический метод	2,50	-
654	428741,52	1334279,09	Картометрический метод	2,50	-
655	428741,77	1334272,92	Картометрический метод	2,50	-
656	428743,99	1334266,88	Картометрический метод	2,50	-
657	428813,43	1334207,68	Картометрический метод	2,50	-
658	428936,82	1334103,35	Картометрический метод	2,50	-
659	428959,38	1334085,20	Картометрический метод	2,50	-
660	429076,00	1333979,39	Картометрический метод	2,50	-
661	429169,49	1333897,86	Картометрический метод	2,50	-
662	429175,16	1333892,31	Картометрический метод	2,50	-
663	429181,70	1333892,44	Картометрический метод	2,50	-
664	429199,09	1333898,73	Картометрический метод	2,50	-
665	429250,02	1333950,90	Картометрический метод	2,50	-
666	429277,03	1333959,16	Картометрический метод	2,50	-
667	429283,69	1333958,67	Картометрический метод	2,50	-
668	429271,36	1333970,29	Картометрический метод	2,50	-
669	429327,98	1334026,96	Картометрический метод	2,50	-
670	429357,21	1334055,85	Картометрический метод	2,50	-
671	429362,37	1334053,52	Картометрический метод	2,50	-
672	429371,66	1334047,77	Картометрический метод	2,50	-
673	429382,96	1334043,10	Картометрический метод	2,50	-
674	429388,01	1334041,66	Картометрический метод	2,50	-
675	429396,31	1334037,72	Картометрический метод	2,50	-
676	429409,21	1334027,85	Картометрический метод	2,50	-
677	429419,05	1334017,88	Картометрический метод	2,50	-
678	429430,95	1334003,40	Картометрический метод	2,50	-
679	429438,49	1333989,51	Картометрический метод	2,50	-
680	429439,23	1333977,26	Картометрический метод	2,50	-
681	429442,36	1333966,88	Картометрический метод	2,50	-
682	429444,81	1333926,72	Картометрический метод	2,50	-
683	429445,60	1333903,71	Картометрический метод	2,50	-
684	429444,82	1333881,09	Картометрический метод	2,50	-
685	429451,76	1333862,52	Картометрический метод	2,50	-
686	429431,21	1333872,53	Картометрический метод	2,50	-
687	429422,69	1333877,39	Картометрический метод	2,50	-
688	429439,83	1333865,92	Картометрический метод	2,50	-
689	429481,27	1333828,31	Картометрический метод	2,50	-
690	429501,25	1333781,07	Картометрический метод	2,50	-
691	429497,43	1333769,23	Картометрический метод	2,50	-
692	429496,19	1333761,21	Картометрический метод	2,50	-
693	429511,98	1333736,92	Картометрический метод	2,50	-
694	429523,08	1333722,98	Картометрический метод	2,50	-
695	429532,58	1333716,94	Картометрический метод	2,50	-
696	429543,80	1333703,62	Картометрический метод	2,50	-
697	429562,42	1333688,45	Картометрический метод	2,50	-
698	429587,33	1333672,04	Картометрический метод	2,50	-
699	429600,30	1333657,33	Картометрический метод	2,50	-
700	429612,13	1333643,92	Картометрический метод	2,50	-
701	429625,20	1333635,54	Картометрический метод	2,50	-

Сведения о местоположении границ объекта

702	429635,19	1333631,47	Картометрический метод	2,50	-
703	429650,24	1333628,63	Картометрический метод	2,50	-
704	429691,52	1333624,18	Картометрический метод	2,50	-
705	429777,14	1333615,21	Картометрический метод	2,50	-
706	429839,80	1333609,15	Картометрический метод	2,50	-
707	429880,87	1333605,32	Картометрический метод	2,50	-
708	429911,44	1333602,27	Картометрический метод	2,50	-
709	429911,55	1333602,26	Картометрический метод	2,50	-
710	429939,29	1333599,50	Картометрический метод	2,50	-
711	429939,34	1333599,49	Картометрический метод	2,50	-
712	429955,11	1333597,92	Картометрический метод	2,50	-
713	429959,05	1333597,03	Картометрический метод	2,50	-
714	429959,14	1333597,01	Картометрический метод	2,50	-
715	429967,67	1333595,09	Картометрический метод	2,50	-
716	429967,73	1333595,07	Картометрический метод	2,50	-
717	429978,05	1333592,74	Картометрический метод	2,50	-
718	429999,42	1333586,85	Картометрический метод	2,50	-
719	429999,52	1333586,82	Картометрический метод	2,50	-
720	429999,59	1333586,80	Картометрический метод	2,50	-
721	429999,61	1333586,79	Картометрический метод	2,50	-
722	430013,03	1333581,75	Картометрический метод	2,50	-
723	430030,90	1333575,05	Картометрический метод	2,50	-
724	430031,09	1333574,98	Картометрический метод	2,50	-
725	430031,20	1333574,91	Картометрический метод	2,50	-
726	430031,26	1333574,87	Картометрический метод	2,50	-
727	430040,00	1333569,39	Картометрический метод	2,50	-
728	430040,12	1333569,31	Картометрический метод	2,50	-
729	430044,65	1333566,47	Картометрический метод	2,50	-
730	430053,41	1333560,77	Картометрический метод	2,50	-
731	430053,56	1333560,67	Картометрический метод	2,50	-
732	430072,06	1333548,63	Картометрический метод	2,50	-
733	430095,16	1333537,94	Картометрический метод	2,50	-
734	430109,97	1333530,85	Картометрический метод	2,50	-
735	430110,05	1333530,81	Картометрический метод	2,50	-
736	430110,27	1333530,71	Картометрический метод	2,50	-
737	430110,47	1333530,51	Картометрический метод	2,50	-
738	430110,51	1333530,48	Картометрический метод	2,50	-
739	430113,16	1333527,87	Картометрический метод	2,50	-
740	430113,18	1333527,86	Картометрический метод	2,50	-
741	430143,75	1333517,02	Картометрический метод	2,50	-
742	430150,65	1333511,35	Картометрический метод	2,50	-
743	430150,92	1333510,50	Картометрический метод	2,50	-
744	430150,93	1333510,47	Картометрический метод	2,50	-
745	430153,05	1333503,69	Картометрический метод	2,50	-
746	430153,12	1333503,45	Картометрический метод	2,50	-
747	430153,13	1333503,22	Картометрический метод	2,50	-
748	430153,14	1333503,20	Картометрический метод	2,50	-
749	430153,67	1333493,70	Картометрический метод	2,50	-
750	430154,60	1333477,42	Картометрический метод	2,50	-
751	430154,60	1333477,31	Картометрический метод	2,50	-
752	430154,60	1333477,20	Картометрический метод	2,50	-
753	430153,16	1333451,01	Картометрический метод	2,50	-
754	430152,39	1333437,11	Картометрический метод	2,50	-
755	430152,39	1333437,11	Картометрический метод	2,50	-
756	430152,38	1333436,85	Картометрический метод	2,50	-
757	430152,30	1333436,60	Картометрический метод	2,50	-
758	430148,43	1333424,77	Картометрический метод	2,50	-
759	430149,21	1333394,35	Картометрический метод	2,50	-
760	430183,53	1333345,49	Картометрический метод	2,50	-
761	430184,97	1333343,44	Картометрический метод	2,50	-
762	430185,08	1333343,28	Картометрический метод	2,50	-

Сведения о местоположении границ объекта

763	430197,77	1333341,32	Картометрический метод	2,50	-
764	430199,03	1333341,13	Картометрический метод	2,50	-
765	430204,90	1333340,22	Картометрический метод	2,50	-
766	430205,11	1333340,19	Картометрический метод	2,50	-
767	430211,28	1333339,24	Картометрический метод	2,50	-
768	430211,31	1333339,23	Картометрический метод	2,50	-
769	430218,92	1333338,06	Картометрический метод	2,50	-
770	430249,52	1333333,33	Картометрический метод	2,50	-
771	430231,31	1333327,19	Картометрический метод	2,50	-
772	430286,09	1333327,97	Картометрический метод	2,50	-
773	430286,16	1333327,97	Картометрический метод	2,50	-
774	430323,22	1333327,73	Картометрический метод	2,50	-
775	430323,80	1333327,69	Картометрический метод	2,50	-
776	430324,37	1333327,56	Картометрический метод	2,50	-
777	430324,91	1333327,35	Картометрический метод	2,50	-
778	430345,51	1333317,62	Картометрический метод	2,50	-
779	430345,82	1333317,46	Картометрический метод	2,50	-
780	430369,05	1333303,73	Картометрический метод	2,50	-
781	430451,53	1333259,32	Картометрический метод	2,50	-
782	430451,67	1333259,24	Картометрический метод	2,50	-
783	430547,71	1333201,26	Картометрический метод	2,50	-
784	430632,63	1333148,88	Картометрический метод	2,50	-
785	430633,12	1333148,53	Картометрический метод	2,50	-
786	430633,55	1333148,10	Картометрический метод	2,50	-
787	430633,91	1333147,62	Картометрический метод	2,50	-
788	430638,44	1333140,45	Картометрический метод	2,50	-
789	430638,52	1333140,32	Картометрический метод	2,50	-
790	430638,78	1333139,78	Картометрический метод	2,50	-
791	430641,69	1333132,37	Картометрический метод	2,50	-
792	430641,83	1333131,95	Картометрический метод	2,50	-
793	430641,92	1333131,52	Картометрический метод	2,50	-
794	430643,51	1333121,20	Картометрический метод	2,50	-
795	430643,53	1333121,06	Картометрический метод	2,50	-
796	430644,85	1333109,91	Картометрический метод	2,50	-
797	430645,92	1333099,29	Картометрический метод	2,50	-
798	430645,94	1333098,97	Картометрический метод	2,50	-
799	430646,24	1333082,32	Картометрический метод	2,50	-
800	430650,75	1332818,96	Картометрический метод	2,50	-
801	430650,74	1332818,76	Картометрический метод	2,50	-
802	430649,28	1332783,83	Картометрический метод	2,50	-
803	430651,32	1332766,98	Картометрический метод	2,50	-
804	430711,56	1332545,64	Картометрический метод	2,50	-
805	430714,44	1332546,52	Картометрический метод	2,50	-
806	430871,82	1332566,23	Картометрический метод	2,50	-
807	430988,99	1332583,91	Картометрический метод	2,50	-
808	431023,16	1332598,71	Картометрический метод	2,50	-
809	431039,73	1332610,45	Картометрический метод	2,50	-
810	431061,23	1332740,66	Картометрический метод	2,50	-
811	431087,57	1332738,68	Картометрический метод	2,50	-
812	431091,70	1332806,47	Картометрический метод	2,50	-
813	431133,60	1332807,51	Картометрический метод	2,50	-
814	431141,96	1332734,00	Картометрический метод	2,50	-
815	431160,23	1332732,16	Картометрический метод	2,50	-
816	431181,90	1332727,35	Картометрический метод	2,50	-
817	431252,22	1332726,78	Картометрический метод	2,50	-
818	431303,21	1332725,08	Картометрический метод	2,50	-
819	431307,46	1332722,11	Картометрический метод	2,50	-
820	431311,56	1332714,46	Картометрический метод	2,50	-
821	431312,98	1332702,70	Картометрический метод	2,50	-
822	431317,30	1332638,97	Картометрический метод	2,50	-
823	431324,66	1332634,15	Картометрический метод	2,50	-

Сведения о местоположении границ объекта

824	431384,09	1332643,04	Картометрический метод	2,50	-
825	431826,12	1332703,43	Картометрический метод	2,50	-
826	431872,12	1332709,12	Картометрический метод	2,50	-
827	431897,30	1332710,59	Картометрический метод	2,50	-
828	431952,11	1332735,76	Картометрический метод	2,50	-
829	431986,23	1332750,23	Картометрический метод	2,50	-
830	432029,17	1332775,91	Картометрический метод	2,50	-
831	432073,99	1332809,73	Картометрический метод	2,50	-
832	432138,14	1332875,16	Картометрический метод	2,50	-
833	432169,60	1332917,63	Картометрический метод	2,50	-
834	432190,30	1332949,71	Картометрический метод	2,50	-
835	432207,87	1332990,17	Картометрический метод	2,50	-
836	432228,04	1333040,30	Картометрический метод	2,50	-
1	432237,75	1333079,39	Картометрический метод	2,50	-
837	431345,09	1334323,82	Картометрический метод	2,50	-
838	431340,91	1334328,13	Картометрический метод	2,50	-
839	431339,48	1334326,74	Картометрический метод	2,50	-
840	431343,65	1334322,43	Картометрический метод	2,50	-
837	431345,09	1334323,82	Картометрический метод	2,50	-
841	431141,06	1334412,39	Картометрический метод	2,50	-
842	431133,25	1334419,04	Картометрический метод	2,50	-
843	431128,05	1334413,32	Картометрический метод	2,50	-
844	431135,84	1334406,54	Картометрический метод	2,50	-
841	431141,06	1334412,39	Картометрический метод	2,50	-
845	431314,25	1334317,08	Картометрический метод	2,50	-
846	431316,08	1334320,64	Картометрический метод	2,50	-
847	431310,75	1334323,38	Картометрический метод	2,50	-
848	431308,92	1334319,84	Картометрический метод	2,50	-
845	431314,25	1334317,08	Картометрический метод	2,50	-
849	431323,00	1334318,81	Картометрический метод	2,50	-
850	431321,60	1334320,24	Картометрический метод	2,50	-
851	431320,17	1334318,84	Картометрический метод	2,50	-
852	431321,57	1334317,41	Картометрический метод	2,50	-
849	431323,00	1334318,81	Картометрический метод	2,50	-
853	431323,67	1334332,33	Картометрический метод	2,50	-
854	431321,55	1334334,46	Картометрический метод	2,50	-
855	431319,43	1334332,34	Картометрический метод	2,50	-
856	431321,54	1334330,22	Картометрический метод	2,50	-
853	431323,67	1334332,33	Картометрический метод	2,50	-
857	431327,48	1334334,66	Картометрический метод	2,50	-
858	431326,08	1334336,08	Картометрический метод	2,50	-
859	431324,66	1334334,68	Картометрический метод	2,50	-
860	431326,06	1334333,26	Картометрический метод	2,50	-
857	431327,48	1334334,66	Картометрический метод	2,50	-
861	431307,36	1334186,60	Картометрический метод	2,50	-
862	431327,35	1334220,88	Картометрический метод	2,50	-
863	431330,30	1334243,40	Картометрический метод	2,50	-
864	431320,67	1334254,06	Картометрический метод	2,50	-
865	431306,13	1334257,51	Картометрический метод	2,50	-
866	431290,10	1334247,63	Картометрический метод	2,50	-
867	431265,99	1334213,11	Картометрический метод	2,50	-
868	431261,89	1334197,29	Картометрический метод	2,50	-
869	431269,88	1334183,48	Картометрический метод	2,50	-
870	431284,92	1334173,66	Картометрический метод	2,50	-

Сведения о местоположении границ объекта

861	431307,36	1334186,60	Картометрический метод	2,50	-
871	431228,40	1334075,30	Картометрический метод	2,50	-
872	431268,40	1334124,52	Картометрический метод	2,50	-
873	431214,76	1334156,19	Картометрический метод	2,50	-
874	430978,56	1333996,70	Картометрический метод	2,50	-
875	431024,09	1333998,06	Картометрический метод	2,50	-
876	431153,33	1334034,46	Картометрический метод	2,50	-
871	431228,40	1334075,30	Картометрический метод	2,50	-
877	430636,20	1335040,52	Картометрический метод	2,50	-
878	430635,55	1335041,28	Картометрический метод	2,50	-
879	430634,80	1335040,62	Картометрический метод	2,50	-
880	430635,45	1335039,87	Картометрический метод	2,50	-
877	430636,20	1335040,52	Картометрический метод	2,50	-
881	430631,01	1332832,48	Картометрический метод	2,50	-
882	430628,28	1333056,88	Картометрический метод	2,50	-
883	430628,24	1333061,03	Картометрический метод	2,50	-
884	430615,11	1333078,66	Картометрический метод	2,50	-
885	430553,33	1333090,37	Картометрический метод	2,50	-
886	430516,73	1333081,82	Картометрический метод	2,50	-
887	430504,80	1333062,92	Картометрический метод	2,50	-
888	430478,22	1333043,60	Картометрический метод	2,50	-
889	430440,12	1333046,00	Картометрический метод	2,50	-
890	430417,84	1333038,21	Картометрический метод	2,50	-
891	430416,38	1333003,13	Картометрический метод	2,50	-
892	430401,96	1332951,45	Картометрический метод	2,50	-
893	430405,84	1332933,73	Картометрический метод	2,50	-
894	430330,47	1332904,00	Картометрический метод	2,50	-
895	430284,40	1332885,84	Картометрический метод	2,50	-
896	430264,56	1332888,05	Картометрический метод	2,50	-
897	430258,63	1332873,68	Картометрический метод	2,50	-
898	430245,03	1332881,92	Картометрический метод	2,50	-
899	430229,14	1332907,47	Картометрический метод	2,50	-
900	430192,29	1332911,01	Картометрический метод	2,50	-
901	430103,92	1332863,00	Картометрический метод	2,50	-
902	430045,40	1332838,00	Картометрический метод	2,50	-
903	429936,85	1332817,45	Картометрический метод	2,50	-
904	429903,12	1332811,07	Картометрический метод	2,50	-
905	429868,82	1332817,73	Картометрический метод	2,50	-
906	429839,24	1332858,56	Картометрический метод	2,50	-
907	429720,92	1332899,12	Картометрический метод	2,50	-
908	429680,84	1332915,73	Картометрический метод	2,50	-
909	429640,51	1332906,88	Картометрический метод	2,50	-
910	429559,79	1332829,74	Картометрический метод	2,50	-
911	429552,86	1332835,44	Картометрический метод	2,50	-
912	429553,90	1332873,12	Картометрический метод	2,50	-
913	429536,77	1332888,79	Картометрический метод	2,50	-
914	429509,72	1332876,01	Картометрический метод	2,50	-
915	429499,74	1332844,12	Картометрический метод	2,50	-
916	429425,72	1332772,84	Картометрический метод	2,50	-
917	429438,54	1332735,21	Картометрический метод	2,50	-
918	429435,84	1332696,23	Картометрический метод	2,50	-
919	429440,17	1332688,16	Картометрический метод	2,50	-
920	429453,93	1332700,03	Картометрический метод	2,50	-
921	429453,45	1332731,81	Картометрический метод	2,50	-
922	429475,52	1332757,24	Картометрический метод	2,50	-
923	429498,16	1332757,53	Картометрический метод	2,50	-
924	429514,88	1332773,57	Картометрический метод	2,50	-
925	429561,94	1332778,86	Картометрический метод	2,50	-

Сведения о местоположении границ объекта

926	429581,58	1332759,22	Картометрический метод	2,50	-
927	429678,98	1332736,18	Картометрический метод	2,50	-
928	429719,13	1332754,21	Картометрический метод	2,50	-
929	429727,37	1332776,26	Картометрический метод	2,50	-
930	429721,90	1332803,46	Картометрический метод	2,50	-
931	429704,47	1332826,43	Картометрический метод	2,50	-
932	429723,82	1332828,28	Картометрический метод	2,50	-
933	429770,58	1332792,20	Картометрический метод	2,50	-
934	429817,31	1332775,07	Картометрический метод	2,50	-
935	429817,84	1332774,88	Картометрический метод	2,50	-
936	429826,43	1332771,73	Картометрический метод	2,50	-
937	429923,60	1332754,77	Картометрический метод	2,50	-
938	429998,31	1332726,62	Картометрический метод	2,50	-
939	430019,04	1332761,07	Картометрический метод	2,50	-
940	430059,85	1332781,09	Картометрический метод	2,50	-
941	430096,13	1332767,52	Картометрический метод	2,50	-
942	430141,19	1332773,85	Картометрический метод	2,50	-
943	430250,53	1332734,68	Картометрический метод	2,50	-
944	430318,35	1332762,73	Картометрический метод	2,50	-
945	430330,47	1332764,53	Картометрический метод	2,50	-
946	430341,91	1332766,23	Картометрический метод	2,50	-
947	430378,25	1332771,63	Картометрический метод	2,50	-
948	430404,52	1332755,10	Картометрический метод	2,50	-
949	430439,97	1332775,63	Картометрический метод	2,50	-
950	430528,74	1332795,47	Картометрический метод	2,50	-
951	430542,02	1332787,09	Картометрический метод	2,50	-
952	430555,82	1332796,40	Картометрический метод	2,50	-
953	430563,50	1332806,50	Картометрический метод	2,50	-
954	430620,94	1332828,61	Картометрический метод	2,50	-
881	430631,01	1332832,48	Картометрический метод	2,50	-
955	428737,52	1332496,63	Картометрический метод	2,50	-
956	428730,10	1332499,16	Картометрический метод	2,50	-
957	428712,63	1332483,67	Картометрический метод	2,50	-
958	428703,27	1332479,88	Картометрический метод	2,50	-
959	428697,44	1332476,60	Картометрический метод	2,50	-
960	428697,42	1332468,13	Картометрический метод	2,50	-
961	428701,97	1332462,54	Картометрический метод	2,50	-
962	428706,18	1332462,04	Картометрический метод	2,50	-
963	428734,32	1332483,13	Картометрический метод	2,50	-
964	428739,69	1332492,07	Картометрический метод	2,50	-
955	428737,52	1332496,63	Картометрический метод	2,50	-
965	429212,29	1332045,05	Картометрический метод	2,50	-
966	429209,82	1332056,93	Картометрический метод	2,50	-
967	429134,05	1332243,29	Картометрический метод	2,50	-
968	428910,82	1332150,96	Картометрический метод	2,50	-
969	428870,21	1332193,98	Картометрический метод	2,50	-
970	428769,79	1332300,07	Картометрический метод	2,50	-
971	428688,74	1332226,99	Картометрический метод	2,50	-
972	428823,86	1332069,81	Картометрический метод	2,50	-
973	428855,11	1332038,68	Картометрический метод	2,50	-
974	428890,99	1332012,44	Картометрический метод	2,50	-
975	428906,75	1332000,90	Картометрический метод	2,50	-
976	428980,54	1331956,06	Картометрический метод	2,50	-
977	429047,09	1331910,25	Картометрический метод	2,50	-
965	429212,29	1332045,05	Картометрический метод	2,50	-
978	428693,56	1332495,99	Картометрический метод	2,50	-
979	428700,58	1332498,76	Картометрический метод	2,50	-
980	428703,55	1332505,59	Картометрический метод	2,50	-

Сведения о местоположении границ объекта

981	428702,09	1332518,44	Картометрический метод	2,50	-
982	428702,23	1332523,49	Картометрический метод	2,50	-
983	428701,39	1332525,02	Картометрический метод	2,50	-
984	428699,26	1332525,07	Картометрический метод	2,50	-
985	428697,85	1332522,75	Картометрический метод	2,50	-
986	428696,11	1332516,01	Картометрический метод	2,50	-
987	428692,58	1332513,18	Картометрический метод	2,50	-
988	428688,20	1332508,17	Картометрический метод	2,50	-
989	428682,66	1332499,09	Картометрический метод	2,50	-
990	428684,93	1332492,56	Картометрический метод	2,50	-
991	428688,18	1332490,98	Картометрический метод	2,50	-
992	428691,06	1332495,83	Картометрический метод	2,50	-
978	428693,56	1332495,99	Картометрический метод	2,50	-
993	428832,42	1332622,84	Картометрический метод	2,50	-
994	428771,86	1332801,55	Картометрический метод	2,50	-
995	428754,10	1332812,85	Картометрический метод	2,50	-
996	428715,07	1332847,99	Картометрический метод	2,50	-
997	428665,79	1332874,49	Картометрический метод	2,50	-
998	428581,59	1332901,25	Картометрический метод	2,50	-
999	428431,93	1332931,39	Картометрический метод	2,50	-
1000	428431,72	1332902,35	Картометрический метод	2,50	-
1001	428450,62	1332900,76	Картометрический метод	2,50	-
1002	428454,79	1332873,14	Картометрический метод	2,50	-
1003	428448,73	1332841,23	Картометрический метод	2,50	-
1004	428467,43	1332812,05	Картометрический метод	2,50	-
1005	428464,35	1332788,83	Картометрический метод	2,50	-
1006	428440,90	1332765,77	Картометрический метод	2,50	-
1007	428478,57	1332743,71	Картометрический метод	2,50	-
1008	428539,57	1332728,75	Картометрический метод	2,50	-
1009	428609,22	1332702,09	Картометрический метод	2,50	-
1010	428672,87	1332650,80	Картометрический метод	2,50	-
1011	428724,90	1332578,28	Картометрический метод	2,50	-
993	428832,42	1332622,84	Картометрический метод	2,50	-
1012	428727,19	1334730,70	Картометрический метод	2,50	-
1013	428787,78	1334785,16	Картометрический метод	2,50	-
1014	428816,93	1334815,27	Картометрический метод	2,50	-
1015	428889,81	1334902,43	Картометрический метод	2,50	-
1016	428785,65	1335005,54	Картометрический метод	2,50	-
1017	428698,36	1334952,03	Картометрический метод	2,50	-
1018	428647,24	1334886,46	Картометрический метод	2,50	-
1019	428638,50	1334893,27	Картометрический метод	2,50	-
1020	428620,19	1334893,27	Картометрический метод	2,50	-
1021	428595,92	1334889,23	Картометрический метод	2,50	-
1022	428573,17	1334904,65	Картометрический метод	2,50	-
1023	428603,16	1334965,72	Картометрический метод	2,50	-
1024	428603,16	1334980,06	Картометрический метод	2,50	-
1025	428589,41	1334991,12	Картометрический метод	2,50	-
1026	428574,00	1334991,12	Картометрический метод	2,50	-
1027	428556,23	1334972,95	Картометрический метод	2,50	-
1028	428530,90	1334925,15	Картометрический метод	2,50	-
1029	428515,07	1334913,53	Картометрический метод	2,50	-
1030	428455,31	1334828,88	Картометрический метод	2,50	-
1031	428390,13	1334815,05	Картометрический метод	2,50	-
1032	428332,36	1334821,47	Картометрический метод	2,50	-
1033	428310,14	1334821,47	Картометрический метод	2,50	-
1034	428261,78	1334783,58	Картометрический метод	2,50	-
1035	428228,34	1334757,37	Картометрический метод	2,50	-
1036	428228,34	1334693,22	Картометрический метод	2,50	-
1037	428228,34	1334554,66	Картометрический метод	2,50	-

Сведения о местоположении границ объекта

1038	428247,84	1334526,52	Картометрический метод	2,50	-
1039	428262,15	1334513,19	Картометрический метод	2,50	-
1040	428313,22	1334504,59	Картометрический метод	2,50	-
1041	428373,40	1334513,51	Картометрический метод	2,50	-
1042	428475,12	1334546,00	Картометрический метод	2,50	-
1043	428605,82	1334658,83	Картометрический метод	2,50	-
1044	428662,98	1334724,55	Картометрический метод	2,50	-
1012	428727,19	1334730,70	Картометрический метод	2,50	-
1045	428994,79	1334092,20	Картометрический метод	2,50	-
1046	428995,65	1334094,01	Картометрический метод	2,50	-
1047	428993,84	1334094,86	Картометрический метод	2,50	-
1048	428992,99	1334093,05	Картометрический метод	2,50	-
1045	428994,79	1334092,20	Картометрический метод	2,50	-
1049	429055,40	1334064,63	Картометрический метод	2,50	-
1050	429056,25	1334065,43	Картометрический метод	2,50	-
1051	429054,45	1334066,29	Картометрический метод	2,50	-
1052	429053,59	1334064,48	Картометрический метод	2,50	-
1049	429055,40	1334064,63	Картометрический метод	2,50	-
1053	429116,91	1334034,62	Картометрический метод	2,50	-
1054	429117,76	1334036,44	Картометрический метод	2,50	-
1055	429115,96	1334037,29	Картометрический метод	2,50	-
1056	429115,11	1334035,48	Картометрический метод	2,50	-
1053	429116,91	1334034,62	Картометрический метод	2,50	-
1057	429178,42	1334005,62	Картометрический метод	2,50	-
1058	429179,28	1334008,43	Картометрический метод	2,50	-
1059	429177,46	1334008,29	Картометрический метод	2,50	-
1060	429176,61	1334006,47	Картометрический метод	2,50	-
1057	429178,42	1334005,62	Картометрический метод	2,50	-
1061	429240,12	1333976,71	Картометрический метод	2,50	-
1062	429240,70	1333978,63	Картометрический метод	2,50	-
1063	429238,77	1333979,19	Картометрический метод	2,50	-
1064	429238,21	1333977,28	Картометрический метод	2,50	-
1061	429240,12	1333976,71	Картометрический метод	2,50	-
1065	430435,15	1333425,65	Картометрический метод	2,50	-
1066	430416,08	1333444,88	Картометрический метод	2,50	-
1067	430396,31	1333456,12	Картометрический метод	2,50	-
1068	430385,65	1333466,04	Картометрический метод	2,50	-
1069	430372,59	1333470,28	Картометрический метод	2,50	-
1070	430354,50	1333479,77	Картометрический метод	2,50	-
1071	430334,53	1333480,70	Картометрический метод	2,50	-
1072	430300,95	1333485,90	Картометрический метод	2,50	-
1073	430287,17	1333482,15	Картометрический метод	2,50	-
1074	430286,37	1333469,57	Картометрический метод	2,50	-
1075	430305,09	1333462,93	Картометрический метод	2,50	-
1076	430321,64	1333462,63	Картометрический метод	2,50	-
1077	430337,60	1333460,62	Картометрический метод	2,50	-
1078	430350,00	1333452,38	Картометрический метод	2,50	-
1079	430362,46	1333447,00	Картометрический метод	2,50	-
1080	430374,89	1333439,92	Картометрический метод	2,50	-
1081	430379,96	1333436,39	Картометрический метод	2,50	-
1082	430390,05	1333425,90	Картометрический метод	2,50	-
1083	430406,94	1333413,01	Картометрический метод	2,50	-
1084	430424,58	1333409,83	Картометрический метод	2,50	-
1065	430435,15	1333425,65	Картометрический метод	2,50	-

Сведения о местоположении границ объекта

1085	430468,60	1335071,61	Картометрический метод	2,50	-
1086	430468,61	1335071,81	Картометрический метод	2,50	-
1087	430464,56	1335072,04	Картометрический метод	2,50	-
1088	430464,55	1335071,84	Картометрический метод	2,50	-
1085	430468,60	1335071,61	Картометрический метод	2,50	-
1089	430559,91	1333286,62	Картометрический метод	2,50	-
1090	430571,60	1333301,29	Картометрический метод	2,50	-
1091	430556,99	1333314,14	Картометрический метод	2,50	-
1092	430542,99	1333329,27	Картометрический метод	2,50	-
1093	430523,18	1333338,79	Картометрический метод	2,50	-
1094	430508,57	1333351,65	Картометрический метод	2,50	-
1095	430491,16	1333366,84	Картометрический метод	2,50	-
1096	430479,57	1333357,90	Картометрический метод	2,50	-
1097	430484,47	1333344,65	Картометрический метод	2,50	-
1098	430494,44	1333327,30	Картометрический метод	2,50	-
1099	430501,72	1333320,30	Картометрический метод	2,50	-
1100	430516,95	1333309,72	Картометрический метод	2,50	-
1101	430531,11	1333304,31	Картометрический метод	2,50	-
1089	430559,91	1333286,62	Картометрический метод	2,50	-
1102	430925,46	1332609,89	Картометрический метод	2,50	-
1103	430924,99	1332611,83	Картометрический метод	2,50	-
1104	430919,16	1332610,45	Картометрический метод	2,50	-
1105	430919,62	1332608,50	Картометрический метод	2,50	-
1102	430925,46	1332609,89	Картометрический метод	2,50	-
1106	430892,15	1332621,44	Картометрический метод	2,50	-
1107	430892,08	1332622,43	Картометрический метод	2,50	-
1108	430888,90	1332622,20	Картометрический метод	2,50	-
1109	430888,98	1332621,21	Картометрический метод	2,50	-
1106	430892,15	1332621,44	Картометрический метод	2,50	-
1110	430860,34	1332594,39	Картометрический метод	2,50	-
1111	430859,88	1332596,33	Картометрический метод	2,50	-
1112	430857,93	1332595,86	Картометрический метод	2,50	-
1113	430858,40	1332593,92	Картометрический метод	2,50	-
1110	430860,34	1332594,39	Картометрический метод	2,50	-
1114	430792,24	1332578,18	Картометрический метод	2,50	-
1115	430791,78	1332580,12	Картометрический метод	2,50	-
1116	430789,84	1332579,65	Картометрический метод	2,50	-
1117	430790,29	1332577,71	Картометрический метод	2,50	-
1114	430792,24	1332578,18	Картометрический метод	2,50	-
1118	430723,74	1332557,18	Картометрический метод	2,50	-
1119	430727,83	1332565,41	Картометрический метод	2,50	-
1120	430721,67	1332563,33	Картометрический метод	2,50	-
1118	430723,74	1332557,18	Картометрический метод	2,50	-
1121	430895,27	1332640,99	Картометрический метод	2,50	-
1122	430889,71	1332695,04	Картометрический метод	2,50	-
1123	430927,68	1332741,71	Картометрический метод	2,50	-
1124	430929,35	1332751,01	Картометрический метод	2,50	-
1125	430681,88	1332687,51	Картометрический метод	2,50	-
1126	430714,19	1332570,58	Картометрический метод	2,50	-
1127	430851,44	1332602,63	Картометрический метод	2,50	-
1121	430895,27	1332640,99	Картометрический метод	2,50	-
1128	430756,08	1333246,79	Картометрический метод	2,50	-

Сведения о местоположении границ объекта

1129	430748,70	1333262,68	Картометрический метод	2,50	-
1130	430727,52	1333263,42	Картометрический метод	2,50	-
1131	430705,32	1333267,86	Картометрический метод	2,50	-
1132	430686,47	1333276,26	Картометрический метод	2,50	-
1133	430669,77	1333281,69	Картометрический метод	2,50	-
1134	430646,06	1333283,95	Картометрический метод	2,50	-
1135	430628,15	1333283,55	Картометрический метод	2,50	-
1136	430632,35	1333273,22	Картометрический метод	2,50	-
1137	430649,03	1333265,96	Картометрический метод	2,50	-
1138	430661,30	1333258,04	Картометрический метод	2,50	-
1139	430679,90	1333256,24	Картометрический метод	2,50	-
1140	430695,83	1333248,62	Картометрический метод	2,50	-
1141	430702,35	1333245,21	Картометрический метод	2,50	-
1142	430720,56	1333241,58	Картометрический метод	2,50	-
1143	430728,84	1333235,58	Картометрический метод	2,50	-
1144	430744,07	1333229,43	Картометрический метод	2,50	-
1128	430756,08	1333246,79	Картометрический метод	2,50	-
1145	431242,87	1333738,50	Картометрический метод	2,50	-
1146	431292,22	1333878,43	Картометрический метод	2,50	-
1147	431220,54	1333913,69	Картометрический метод	2,50	-
1148	431170,96	1333917,37	Картометрический метод	2,50	-
1149	431130,09	1333913,23	Картометрический метод	2,50	-
1150	431079,39	1333799,90	Картометрический метод	2,50	-
1145	431242,87	1333738,50	Картометрический метод	2,50	-
1151	430984,27	1333631,88	Картометрический метод	2,50	-
1152	431103,69	1333908,38	Картометрический метод	2,50	-
1153	430856,18	1333798,61	Картометрический метод	2,50	-
1154	430808,59	1333789,61	Картометрический метод	2,50	-
1155	430684,52	1333793,33	Картометрический метод	2,50	-
1156	430636,34	1333801,45	Картометрический метод	2,50	-
1157	430619,84	1333777,46	Картометрический метод	2,50	-
1151	430984,27	1333631,88	Картометрический метод	2,50	-
1158	430976,13	1332625,55	Картометрический метод	2,50	-
1159	430976,06	1332626,55	Картометрический метод	2,50	-
1160	430975,06	1332626,47	Картометрический метод	2,50	-
1161	430975,13	1332625,48	Картометрический метод	2,50	-
1158	430976,13	1332625,55	Картометрический метод	2,50	-
1162	431011,12	1332627,30	Картометрический метод	2,50	-
1163	431011,05	1332628,30	Картометрический метод	2,50	-
1164	431007,69	1332628,10	Картометрический метод	2,50	-
1165	431007,75	1332627,10	Картометрический метод	2,50	-
1162	431011,12	1332627,30	Картометрический метод	2,50	-
1166	431017,24	1332677,50	Картометрический метод	2,50	-
1167	431023,61	1332682,98	Картометрический метод	2,50	-
1168	431026,29	1332690,75	Картометрический метод	2,50	-
1169	431024,07	1332699,44	Картометрический метод	2,50	-
1170	431016,26	1332707,90	Картометрический метод	2,50	-
1171	431009,37	1332710,58	Картометрический метод	2,50	-
1172	431007,11	1332707,73	Картометрический метод	2,50	-
1173	431007,92	1332687,00	Картометрический метод	2,50	-
1174	431011,63	1332676,58	Картометрический метод	2,50	-
1166	431017,24	1332677,50	Картометрический метод	2,50	-
1175	432337,95	1334000,14	Картометрический метод	2,50	-
1176	432338,23	1334002,12	Картометрический метод	2,50	-
1177	432336,25	1334002,39	Картометрический метод	2,50	-

Сведения о местоположении границ объекта

1178	432335,97	1334000,41	Картометрический метод	2,50	-
1175	432337,95	1334000,14	Картометрический метод	2,50	-
1179	432335,99	1333975,55	Картометрический метод	2,50	-
1180	432336,00	1333975,75	Картометрический метод	2,50	-
1181	432335,80	1333975,75	Картометрический метод	2,50	-
1182	432335,79	1333975,55	Картометрический метод	2,50	-
1179	432335,99	1333975,55	Картометрический метод	2,50	-
1183	432328,56	1333932,78	Картометрический метод	2,50	-
1184	432328,83	1333934,76	Картометрический метод	2,50	-
1185	432326,86	1333935,05	Картометрический метод	2,50	-
1186	432326,58	1333933,06	Картометрический метод	2,50	-
1183	432328,56	1333932,78	Картометрический метод	2,50	-
1187	432326,76	1333907,71	Картометрический метод	2,50	-
1188	432326,77	1333907,92	Картометрический метод	2,50	-
1189	432326,57	1333907,93	Картометрический метод	2,50	-
1190	432326,57	1333907,72	Картометрический метод	2,50	-
1187	432326,76	1333907,71	Картометрический метод	2,50	-
1191	432319,16	1333865,44	Картометрический метод	2,50	-
1192	432319,44	1333867,41	Картометрический метод	2,50	-
1193	432317,46	1333867,69	Картометрический метод	2,50	-
1194	432317,19	1333865,71	Картометрический метод	2,50	-
1191	432319,16	1333865,44	Картометрический метод	2,50	-
1195	432317,06	1333835,59	Картометрический метод	2,50	-
1196	432317,06	1333835,79	Картометрический метод	2,50	-
1197	432316,87	1333835,79	Картометрический метод	2,50	-
1198	432316,86	1333835,59	Картометрический метод	2,50	-
1195	432317,06	1333835,59	Картометрический метод	2,50	-
1199	432309,78	1333798,08	Картометрический метод	2,50	-
1200	432310,05	1333800,06	Картометрический метод	2,50	-
1201	432308,07	1333800,34	Картометрический метод	2,50	-
1202	432307,79	1333798,35	Картометрический метод	2,50	-
1199	432309,78	1333798,08	Картометрический метод	2,50	-
1203	432307,67	1333765,45	Картометрический метод	2,50	-
1204	432307,67	1333765,65	Картометрический метод	2,50	-
1205	432307,47	1333765,65	Картометрический метод	2,50	-
1206	432307,47	1333765,45	Картометрический метод	2,50	-
1203	432307,67	1333765,45	Картометрический метод	2,50	-
1207	432298,72	1333698,51	Картометрический метод	2,50	-
1208	432298,73	1333698,72	Картометрический метод	2,50	-
1209	432298,53	1333698,71	Картометрический метод	2,50	-
1210	432298,53	1333698,51	Картометрический метод	2,50	-
1207	432298,72	1333698,51	Картометрический метод	2,50	-
1211	432300,38	1333730,73	Картометрический метод	2,50	-
1212	432300,66	1333732,71	Картометрический метод	2,50	-
1213	432298,68	1333732,99	Картометрический метод	2,50	-
1214	432298,40	1333731,01	Картометрический метод	2,50	-
1211	432300,38	1333730,73	Картометрический метод	2,50	-
1215	432289,37	1333628,75	Картометрический метод	2,50	-
1216	432289,37	1333628,95	Картометрический метод	2,50	-
1217	432289,17	1333628,96	Картометрический метод	2,50	-
1218	432289,18	1333628,76	Картометрический метод	2,50	-

Сведения о местоположении границ объекта

1215	432289,37	1333628,75	Картометрический метод	2,50	-
1219	432290,99	1333663,38	Картометрический метод	2,50	-
1220	432291,26	1333665,35	Картометрический метод	2,50	-
1221	432289,28	1333665,63	Картометрический метод	2,50	-
1222	432289,01	1333663,65	Картометрический метод	2,50	-
1219	432290,99	1333663,38	Картометрический метод	2,50	-
1223	432280,68	1333562,86	Картометрический метод	2,50	-
1224	432280,68	1333563,06	Картометрический метод	2,50	-
1225	432280,48	1333563,06	Картометрический метод	2,50	-
1226	432280,49	1333562,85	Картометрический метод	2,50	-
1223	432280,68	1333562,86	Картометрический метод	2,50	-
1227	432281,60	1333596,02	Картометрический метод	2,50	-
1228	432281,87	1333598,01	Картометрический метод	2,50	-
1229	432279,89	1333598,28	Картометрический метод	2,50	-
1230	432279,61	1333596,30	Картометрический метод	2,50	-
1227	432281,60	1333596,02	Картометрический метод	2,50	-
1231	432276,21	1333397,38	Картометрический метод	2,50	-
1232	432277,16	1333399,14	Картометрический метод	2,50	-
1233	432275,40	1333400,09	Картометрический метод	2,50	-
1234	432274,45	1333398,32	Картометрический метод	2,50	-
1231	432276,21	1333397,38	Картометрический метод	2,50	-
1235	432271,23	1333492,75	Картометрический метод	2,50	-
1236	432271,23	1333492,96	Картометрический метод	2,50	-
1237	432271,03	1333492,95	Картометрический метод	2,50	-
1238	432271,03	1333492,75	Картометрический метод	2,50	-
1235	432271,23	1333492,75	Картометрический метод	2,50	-
1239	432272,20	1333528,67	Картометрический метод	2,50	-
1240	432272,48	1333530,65	Картометрический метод	2,50	-
1241	432270,50	1333530,93	Картометрический метод	2,50	-
1242	432270,23	1333528,95	Картометрический метод	2,50	-
1239	432272,20	1333528,67	Картометрический метод	2,50	-
1243	432263,30	1333408,35	Картометрический метод	2,50	-
1244	432263,30	1333408,56	Картометрический метод	2,50	-
1245	432263,10	1333408,55	Картометрический метод	2,50	-
1246	432263,10	1333408,35	Картометрический метод	2,50	-
1243	432263,30	1333408,35	Картометрический метод	2,50	-
1247	432263,37	1333433,43	Картометрический метод	2,50	-
1248	432263,94	1333437,31	Картометрический метод	2,50	-
1249	432263,74	1333437,31	Картометрический метод	2,50	-
1250	432259,57	1333433,98	Картометрический метод	2,50	-
1251	432259,57	1333433,77	Картометрический метод	2,50	-
1247	432263,37	1333433,43	Картометрический метод	2,50	-
1252	432263,09	1333461,60	Картометрический метод	2,50	-
1253	432262,15	1333468,03	Картометрический метод	2,50	-
1254	432256,66	1333460,65	Картометрический метод	2,50	-
1252	432263,09	1333461,60	Картометрический метод	2,50	-
1255	432241,26	1333416,32	Картометрический метод	2,50	-
1256	432242,20	1333418,07	Картометрический метод	2,50	-
1257	432240,45	1333419,02	Картометрический метод	2,50	-
1258	432239,50	1333417,27	Картометрический метод	2,50	-
1255	432241,26	1333416,32	Картометрический метод	2,50	-

Сведения о местоположении границ объекта

1259	432233,34	1333451,25	Картометрический метод	2,50	-
1260	432227,95	1333448,59	Картометрический метод	2,50	-
1261	432228,84	1333446,79	Картометрический метод	2,50	-
1262	432234,22	1333449,45	Картометрический метод	2,50	-
1259	432233,34	1333451,25	Картометрический метод	2,50	-
1263	432206,30	1333435,24	Картометрический метод	2,50	-
1264	432207,25	1333437,00	Картометрический метод	2,50	-
1265	432205,49	1333437,95	Картометрический метод	2,50	-
1266	432204,54	1333436,20	Картометрический метод	2,50	-
1263	432206,30	1333435,24	Картометрический метод	2,50	-
1267	432163,13	1333481,88	Картометрический метод	2,50	-
1268	432161,74	1333483,32	Картометрический метод	2,50	-
1269	432160,29	1333481,92	Картометрический метод	2,50	-
1270	432161,69	1333480,49	Картометрический метод	2,50	-
1267	432163,13	1333481,88	Картометрический метод	2,50	-
1271	432120,54	1333525,56	Картометрический метод	2,50	-
1272	432119,14	1333527,00	Картометрический метод	2,50	-
1273	432117,71	1333525,60	Картометрический метод	2,50	-
1274	432119,10	1333524,17	Картометрический метод	2,50	-
1271	432120,54	1333525,56	Картометрический метод	2,50	-
1275	432077,95	1333569,23	Картометрический метод	2,50	-
1276	432076,55	1333570,67	Картометрический метод	2,50	-
1277	432075,12	1333569,27	Картометрический метод	2,50	-
1278	432076,52	1333567,84	Картометрический метод	2,50	-
1275	432077,95	1333569,23	Картометрический метод	2,50	-
1279	432035,35	1333612,91	Картометрический метод	2,50	-
1280	432033,96	1333614,35	Картометрический метод	2,50	-
1281	432032,53	1333612,95	Картометрический метод	2,50	-
1282	432033,92	1333611,52	Картометрический метод	2,50	-
1279	432035,35	1333612,91	Картометрический метод	2,50	-
1283	431992,77	1333656,59	Картометрический метод	2,50	-
1284	431991,37	1333658,03	Картометрический метод	2,50	-
1285	431989,94	1333656,63	Картометрический метод	2,50	-
1286	431991,34	1333655,20	Картометрический метод	2,50	-
1283	431992,77	1333656,59	Картометрический метод	2,50	-
1287	431950,18	1333700,27	Картометрический метод	2,50	-
1288	431948,79	1333701,70	Картометрический метод	2,50	-
1289	431947,35	1333700,30	Картометрический метод	2,50	-
1290	431948,75	1333698,87	Картометрический метод	2,50	-
1287	431950,18	1333700,27	Картометрический метод	2,50	-
1291	431907,60	1333743,95	Картометрический метод	2,50	-
1292	431906,20	1333745,38	Картометрический метод	2,50	-
1293	431904,77	1333743,98	Картометрический метод	2,50	-
1294	431906,17	1333742,55	Картометрический метод	2,50	-
1291	431907,60	1333743,95	Картометрический метод	2,50	-
1295	431865,00	1333787,63	Картометрический метод	2,50	-
1296	431863,60	1333789,06	Картометрический метод	2,50	-
1297	431862,17	1333787,66	Картометрический метод	2,50	-
1298	431863,57	1333786,23	Картометрический метод	2,50	-
1295	431865,00	1333787,63	Картометрический метод	2,50	-

Сведения о местоположении границ объекта

1299	431901,78	1333563,53	Картометрический метод	2,50	-
1300	431902,93	1333569,58	Картометрический метод	2,50	-
1301	431891,47	1333586,63	Картометрический метод	2,50	-
1302	431879,33	1333585,63	Картометрический метод	2,50	-
1303	431867,48	1333600,60	Картометрический метод	2,50	-
1304	431855,25	1333612,98	Картометрический метод	2,50	-
1305	431845,25	1333610,69	Картометрический метод	2,50	-
1306	431839,33	1333604,59	Картометрический метод	2,50	-
1307	431856,69	1333578,58	Картометрический метод	2,50	-
1308	431880,06	1333559,06	Картометрический метод	2,50	-
1309	431891,79	1333556,77	Картометрический метод	2,50	-
1299	431901,78	1333563,53	Картометрический метод	2,50	-
1310	431834,79	1332747,36	Картометрический метод	2,50	-
1311	431834,80	1332748,37	Картометрический метод	2,50	-
1312	431833,81	1332748,38	Картометрический метод	2,50	-
1313	431833,80	1332747,37	Картометрический метод	2,50	-
1310	431834,79	1332747,36	Картометрический метод	2,50	-
1314	431822,67	1332716,65	Картометрический метод	2,50	-
1315	431822,68	1332717,64	Картометрический метод	2,50	-
1316	431821,68	1332717,65	Картометрический метод	2,50	-
1317	431821,67	1332716,65	Картометрический метод	2,50	-
1314	431822,67	1332716,65	Картометрический метод	2,50	-
1318	431822,42	1333831,30	Картометрический метод	2,50	-
1319	431821,02	1333832,73	Картометрический метод	2,50	-
1320	431819,59	1333831,33	Картометрический метод	2,50	-
1321	431820,98	1333829,90	Картометрический метод	2,50	-
1318	431822,42	1333831,30	Картометрический метод	2,50	-
1322	431779,83	1333874,98	Картометрический метод	2,50	-
1323	431778,43	1333876,41	Картометрический метод	2,50	-
1324	431777,00	1333875,01	Картометрический метод	2,50	-
1325	431778,40	1333873,58	Картометрический метод	2,50	-
1322	431779,83	1333874,98	Картометрический метод	2,50	-
1326	431779,03	1332778,57	Картометрический метод	2,50	-
1327	431779,03	1332779,58	Картометрический метод	2,50	-
1328	431778,03	1332779,58	Картометрический метод	2,50	-
1329	431778,03	1332778,57	Картометрический метод	2,50	-
1326	431779,03	1332778,57	Картометрический метод	2,50	-
1330	431817,31	1333618,99	Картометрический метод	2,50	-
1331	431816,90	1333625,07	Картометрический метод	2,50	-
1332	431785,96	1333637,27	Картометрический метод	2,50	-
1333	431780,60	1333647,26	Картометрический метод	2,50	-
1334	431772,83	1333648,62	Картометрический метод	2,50	-
1335	431765,11	1333643,20	Картометрический метод	2,50	-
1336	431762,08	1333638,57	Картометрический метод	2,50	-
1337	431769,58	1333622,81	Картометрический метод	2,50	-
1338	431777,89	1333617,10	Картометрический метод	2,50	-
1339	431787,99	1333616,23	Картометрический метод	2,50	-
1340	431801,58	1333620,67	Картометрический метод	2,50	-
1341	431810,33	1333616,16	Картометрический метод	2,50	-
1330	431817,31	1333618,99	Картометрический метод	2,50	-
1342	431737,23	1333918,66	Картометрический метод	2,50	-
1343	431735,85	1333920,09	Картометрический метод	2,50	-
1344	431734,41	1333918,69	Картометрический метод	2,50	-

Сведения о местоположении границ объекта

1345	431735,80	1333917,26	Картометрический метод	2,50	-
1342	431737,23	1333918,66	Картометрический метод	2,50	-
1346	431729,63	1332806,12	Картометрический метод	2,50	-
1347	431729,64	1332807,13	Картометрический метод	2,50	-
1348	431728,64	1332807,14	Картометрический метод	2,50	-
1349	431728,63	1332806,13	Картометрический метод	2,50	-
1346	431729,63	1332806,12	Картометрический метод	2,50	-
1350	431694,65	1333962,33	Картометрический метод	2,50	-
1351	431693,25	1333963,76	Картометрический метод	2,50	-
1352	431691,82	1333962,36	Картометрический метод	2,50	-
1353	431693,22	1333960,93	Картометрический метод	2,50	-
1350	431694,65	1333962,33	Картометрический метод	2,50	-
1354	431680,30	1332833,79	Картометрический метод	2,50	-
1355	431680,31	1332834,80	Картометрический метод	2,50	-
1356	431679,31	1332834,80	Картометрический метод	2,50	-
1357	431679,30	1332833,79	Картометрический метод	2,50	-
1354	431680,30	1332833,79	Картометрический метод	2,50	-
1358	431652,06	1334006,01	Картометрический метод	2,50	-
1359	431650,67	1334007,44	Картометрический метод	2,50	-
1360	431649,23	1334006,04	Картометрический метод	2,50	-
1361	431650,63	1334004,61	Картометрический метод	2,50	-
1358	431652,06	1334006,01	Картометрический метод	2,50	-
1362	431611,41	1334047,67	Картометрический метод	2,50	-
1363	431607,24	1334051,98	Картометрический метод	2,50	-
1364	431605,80	1334050,59	Картометрический метод	2,50	-
1365	431609,97	1334046,28	Картометрический метод	2,50	-
1362	431611,41	1334047,67	Картометрический метод	2,50	-
1366	431605,13	1334050,61	Картометрический метод	2,50	-
1367	431607,70	1334053,69	Картометрический метод	2,50	-
1368	431604,59	1334056,21	Картометрический метод	2,50	-
1369	431602,03	1334053,14	Картометрический метод	2,50	-
1366	431605,13	1334050,61	Картометрический метод	2,50	-
1370	431600,23	1334040,73	Картометрический метод	2,50	-
1371	431599,53	1334041,45	Картометрический метод	2,50	-
1372	431598,81	1334040,75	Картометрический метод	2,50	-
1373	431599,51	1334040,04	Картометрический метод	2,50	-
1370	431600,23	1334040,73	Картометрический метод	2,50	-
1374	431600,43	1334056,14	Картометрический метод	2,50	-
1375	431601,87	1334057,53	Картометрический метод	2,50	-
1376	431597,71	1334061,85	Картометрический метод	2,50	-
1377	431596,26	1334060,46	Картометрический метод	2,50	-
1374	431600,43	1334056,14	Картометрический метод	2,50	-
1378	431590,69	1334055,26	Картометрический метод	2,50	-
1379	431593,42	1334058,18	Картометрический метод	2,50	-
1380	431589,04	1334062,29	Картометрический метод	2,50	-
1381	431586,31	1334059,37	Картометрический метод	2,50	-
1378	431590,69	1334055,26	Картометрический метод	2,50	-
1382	431588,48	1334065,45	Картометрический метод	2,50	-
1383	431589,07	1334068,40	Картометрический метод	2,50	-
1384	431586,13	1334068,99	Картометрический метод	2,50	-
1385	431585,53	1334066,04	Картометрический метод	2,50	-

Сведения о местоположении границ объекта

1382	431588,48	1334065,45	Картометрический метод	2,50	-
1386	431574,82	1334111,47	Картометрический метод	2,50	-
1387	431574,11	1334112,18	Картометрический метод	2,50	-
1388	431573,40	1334111,48	Картометрический метод	2,50	-
1389	431574,10	1334110,77	Картометрический метод	2,50	-
1386	431574,82	1334111,47	Картометрический метод	2,50	-
1390	431570,89	1334161,05	Картометрический метод	2,50	-
1391	431569,50	1334162,48	Картометрический метод	2,50	-
1392	431568,06	1334161,09	Картометрический метод	2,50	-
1393	431569,46	1334159,66	Картометрический метод	2,50	-
1390	431570,89	1334161,05	Картометрический метод	2,50	-
1394	431565,47	1334079,01	Картометрический метод	2,50	-
1395	431566,18	1334079,72	Картометрический метод	2,50	-
1396	431565,48	1334080,43	Картометрический метод	2,50	-
1397	431564,77	1334079,73	Картометрический метод	2,50	-
1394	431565,47	1334079,01	Картометрический метод	2,50	-
1398	431533,11	1334125,80	Картометрический метод	2,50	-
1399	431537,75	1334129,61	Картометрический метод	2,50	-
1400	431536,48	1334131,16	Картометрический метод	2,50	-
1401	431531,84	1334127,35	Картометрический метод	2,50	-
1398	431533,11	1334125,80	Картометрический метод	2,50	-
1402	431542,75	1334133,81	Картометрический метод	2,50	-
1403	431541,36	1334135,25	Картометрический метод	2,50	-
1404	431539,92	1334133,86	Картометрический метод	2,50	-
1405	431541,31	1334132,42	Картометрический метод	2,50	-
1402	431542,75	1334133,81	Картометрический метод	2,50	-
1406	431557,04	1333722,02	Картометрический метод	2,50	-
1407	431555,96	1333728,63	Картометрический метод	2,50	-
1408	431525,79	1333745,85	Картометрический метод	2,50	-
1409	431507,65	1333757,64	Картометрический метод	2,50	-
1410	431501,04	1333765,40	Картометрический метод	2,50	-
1411	431492,20	1333764,69	Картометрический метод	2,50	-
1412	431486,21	1333759,42	Картометрический метод	2,50	-
1413	431486,12	1333754,39	Картометрический метод	2,50	-
1414	431495,33	1333746,75	Картометрический метод	2,50	-
1415	431525,95	1333735,61	Картометрический метод	2,50	-
1416	431552,51	1333720,19	Картометрический метод	2,50	-
1406	431557,04	1333722,02	Картометрический метод	2,50	-
ЗУ11					
1	431634,26	1335287,39	Картометрический метод	2,50	-
2	431632,48	1335291,24	Картометрический метод	2,50	-
3	431631,18	1335294,04	Картометрический метод	2,50	-
4	431631,02	1335294,43	Картометрический метод	2,50	-
5	431630,82	1335295,16	Картометрический метод	2,50	-
6	431629,91	1335299,68	Картометрический метод	2,50	-
7	431628,42	1335307,14	Картометрический метод	2,50	-
8	431628,33	1335307,80	Картометрический метод	2,50	-
9	431628,33	1335308,46	Картометрический метод	2,50	-
10	431628,42	1335309,12	Картометрический метод	2,50	-
11	431631,62	1335324,84	Картометрический метод	2,50	-
12	431631,82	1335325,55	Картометрический метод	2,50	-
13	431632,05	1335326,08	Картометрический метод	2,50	-
14	431638,71	1335339,40	Картометрический метод	2,50	-
15	431638,85	1335339,66	Картометрический метод	2,50	-
16	431639,27	1335340,27	Картометрический метод	2,50	-

Сведения о местоположении границ объекта

17	431647,53	1335350,65	Картометрический метод	2,50	-
18	431648,05	1335351,21	Картометрический метод	2,50	-
19	431648,65	1335351,69	Картометрический метод	2,50	-
20	431649,32	1335352,07	Картометрический метод	2,50	-
21	431657,84	1335356,07	Картометрический метод	2,50	-
22	431658,25	1335356,24	Картометрический метод	2,50	-
23	431658,96	1335356,44	Картометрический метод	2,50	-
24	431672,01	1335359,10	Картометрический метод	2,50	-
25	431672,14	1335359,12	Картометрический метод	2,50	-
26	431672,64	1335359,19	Картометрический метод	2,50	-
27	431682,79	1335359,95	Картометрический метод	2,50	-
28	431689,74	1335360,47	Картометрический метод	2,50	-
29	431707,21	1335367,25	Картометрический метод	2,50	-
30	431712,49	1335372,74	Картометрический метод	2,50	-
31	431712,50	1335379,94	Картометрический метод	2,50	-
32	431708,64	1335394,74	Картометрический метод	2,50	-
33	431707,94	1335397,44	Картометрический метод	2,50	-
34	431702,93	1335416,66	Картометрический метод	2,50	-
35	431699,08	1335424,58	Картометрический метод	2,50	-
36	431678,44	1335435,27	Картометрический метод	2,50	-
37	431677,74	1335435,71	Картометрический метод	2,50	-
38	431677,13	1335436,26	Картометрический метод	2,50	-
39	431676,61	1335436,90	Картометрический метод	2,50	-
40	431676,21	1335437,62	Картометрический метод	2,50	-
41	431675,92	1335438,39	Картометрический метод	2,50	-
42	431675,77	1335439,20	Картометрический метод	2,50	-
43	431675,75	1335440,02	Картометрический метод	2,50	-
44	431675,87	1335440,84	Картометрический метод	2,50	-
45	431679,33	1335455,75	Картометрический метод	2,50	-
46	431679,50	1335456,33	Картометрический метод	2,50	-
47	431679,60	1335456,57	Картометрический метод	2,50	-
48	431699,59	1335503,82	Картометрический метод	2,50	-
49	431697,62	1335520,08	Картометрический метод	2,50	-
50	431697,58	1335520,84	Картометрический метод	2,50	-
51	431697,67	1335521,61	Картометрический метод	2,50	-
52	431697,87	1335522,35	Картометрический метод	2,50	-
53	431698,18	1335523,05	Картометрический метод	2,50	-
54	431721,14	1335565,81	Картометрический метод	2,50	-
55	431723,58	1335573,25	Картометрический метод	2,50	-
56	431724,41	1335575,75	Картометрический метод	2,50	-
57	431728,13	1335615,35	Картометрический метод	2,50	-
58	431728,18	1335615,71	Картометрический метод	2,50	-
59	431757,06	1335786,84	Картометрический метод	2,50	-
60	431766,23	1335841,17	Картометрический метод	2,50	-
61	431771,92	1335874,82	Картометрический метод	2,50	-
62	431769,81	1335880,39	Картометрический метод	2,50	-
63	431769,62	1335881,03	Картометрический метод	2,50	-
64	431769,52	1335881,69	Картометрический метод	2,50	-
65	431769,51	1335882,36	Картометрический метод	2,50	-
66	431771,11	1335917,53	Картометрический метод	2,50	-
67	431774,04	1335976,41	Картометрический метод	2,50	-
68	431774,12	1335977,08	Картометрический метод	2,50	-
69	431774,29	1335977,74	Картометрический метод	2,50	-
70	431774,54	1335978,37	Картометрический метод	2,50	-
71	431782,53	1335994,62	Картометрический метод	2,50	-
72	431782,98	1335995,36	Картометрический метод	2,50	-
73	431783,55	1335996,01	Картометрический метод	2,50	-
74	431784,22	1335996,55	Картометрический метод	2,50	-
75	431816,27	1336018,25	Картометрический метод	2,50	-
76	431826,86	1336025,42	Картометрический метод	2,50	-
77	431832,73	1336030,45	Картометрический метод	2,50	-

Сведения о местоположении границ объекта

78	431834,79	1336042,64	Картометрический метод	2,50	-
79	431836,55	1336059,11	Картометрический метод	2,50	-
80	431833,24	1336071,06	Картометрический метод	2,50	-
81	431833,13	1336071,44	Картометрический метод	2,50	-
82	431833,01	1336071,90	Картометрический метод	2,50	-
83	431832,00	1336075,51	Картометрический метод	2,50	-
84	431831,88	1336076,10	Картометрический метод	2,50	-
85	431831,82	1336076,71	Картометрический метод	2,50	-
86	431831,84	1336077,31	Картометрический метод	2,50	-
87	431833,18	1336091,43	Картометрический метод	2,50	-
88	431833,33	1336092,25	Картометрический метод	2,50	-
89	431833,61	1336093,03	Картометрический метод	2,50	-
90	431852,66	1336134,80	Картометрический метод	2,50	-
91	431852,72	1336134,98	Картометрический метод	2,50	-
92	431852,87	1336135,34	Картометрический метод	2,50	-
93	431853,09	1336135,77	Картометрический метод	2,50	-
94	431864,41	1336160,67	Картометрический метод	2,50	-
95	431868,68	1336170,05	Картометрический метод	2,50	-
96	431868,71	1336170,32	Картометрический метод	2,50	-
97	431869,93	1336183,33	Картометрический метод	2,50	-
98	431869,95	1336183,51	Картометрический метод	2,50	-
99	431870,49	1336187,67	Картометрический метод	2,50	-
100	431870,98	1336191,42	Картометрический метод	2,50	-
101	431871,82	1336197,88	Картометрический метод	2,50	-
102	431871,97	1336198,62	Картометрический метод	2,50	-
103	431872,23	1336199,32	Картометрический метод	2,50	-
104	431876,49	1336208,64	Картометрический метод	2,50	-
105	431876,82	1336209,25	Картометрический метод	2,50	-
106	431877,24	1336209,80	Картометрический метод	2,50	-
107	431877,72	1336210,30	Картометрический метод	2,50	-
108	431878,27	1336210,72	Картометрический метод	2,50	-
109	431880,85	1336212,45	Картометрический метод	2,50	-
110	431888,66	1336217,65	Картометрический метод	2,50	-
111	431889,25	1336217,99	Картометрический метод	2,50	-
112	431889,88	1336218,24	Картометрический метод	2,50	-
113	431890,54	1336218,41	Картометрический метод	2,50	-
114	431891,22	1336218,49	Картометрический метод	2,50	-
115	431914,39	1336219,48	Картометрический метод	2,50	-
116	431920,79	1336224,48	Картометрический метод	2,50	-
117	431928,98	1336240,21	Картометрический метод	2,50	-
118	431911,64	1336263,80	Картометрический метод	2,50	-
119	431911,21	1336264,50	Картометрический метод	2,50	-
120	431910,90	1336265,27	Картометрический метод	2,50	-
121	431908,59	1336272,65	Картометрический метод	2,50	-
122	431908,23	1336273,80	Картометрический метод	2,50	-
123	431908,05	1336274,62	Картометрический метод	2,50	-
124	431908,00	1336275,47	Картометрический метод	2,50	-
125	431908,10	1336276,31	Картометрический метод	2,50	-
126	431909,70	1336284,03	Картометрический метод	2,50	-
127	431909,95	1336284,84	Картометрический метод	2,50	-
128	431910,33	1336285,61	Картометрический метод	2,50	-
129	431917,52	1336297,42	Картометрический метод	2,50	-
130	431921,42	1336308,39	Картометрический метод	2,50	-
131	431924,28	1336333,39	Картометрический метод	2,50	-
132	431924,42	1336334,10	Картометрический метод	2,50	-
133	431924,65	1336334,78	Картометрический метод	2,50	-
134	431924,98	1336335,43	Картометрический метод	2,50	-
135	431925,40	1336336,01	Картометрический метод	2,50	-
136	431925,90	1336336,54	Картометрический метод	2,50	-
137	431926,44	1336337,02	Картометрический метод	2,50	-
138	431938,57	1336347,95	Картометрический метод	2,50	-

Сведения о местоположении границ объекта

139	431939,49	1336350,49	Картометрический метод	2,50	-
140	431927,81	1336371,40	Картометрический метод	2,50	-
141	431927,51	1336372,05	Картометрический метод	2,50	-
142	431927,30	1336372,73	Картометрический метод	2,50	-
143	431927,20	1336373,44	Картометрический метод	2,50	-
144	431927,10	1336374,69	Картометрический метод	2,50	-
145	431927,08	1336375,10	Картометрический метод	2,50	-
146	431927,09	1336375,37	Картометрический метод	2,50	-
147	431927,86	1336389,43	Картометрический метод	2,50	-
148	431927,95	1336390,17	Картометрический метод	2,50	-
149	431928,16	1336390,89	Картометрический метод	2,50	-
150	431928,47	1336391,56	Картометрический метод	2,50	-
151	431928,87	1336392,19	Картометрический метод	2,50	-
152	431931,40	1336395,51	Картометрический метод	2,50	-
153	431931,94	1336396,11	Картометрический метод	2,50	-
154	431932,56	1336396,61	Картометрический метод	2,50	-
155	431933,26	1336397,01	Картометрический метод	2,50	-
156	431941,78	1336401,01	Картометрический метод	2,50	-
157	431942,46	1336401,27	Картометрический метод	2,50	-
158	431943,18	1336401,43	Картометрический метод	2,50	-
159	431943,92	1336401,48	Картометрический метод	2,50	-
160	431944,66	1336401,42	Картометрический метод	2,50	-
161	431958,14	1336399,37	Картометрический метод	2,50	-
162	431957,99	1336401,29	Картометрический метод	2,50	-
163	431942,95	1336414,87	Картометрический метод	2,50	-
164	431942,49	1336415,34	Картометрический метод	2,50	-
165	431942,10	1336415,87	Картометрический метод	2,50	-
166	431941,78	1336416,44	Картометрический метод	2,50	-
167	431941,54	1336417,05	Картометрический метод	2,50	-
168	431931,42	1336448,51	Картометрический метод	2,50	-
169	431926,89	1336462,60	Картометрический метод	2,50	-
170	431926,73	1336463,26	Картометрический метод	2,50	-
171	431926,71	1336463,39	Картометрический метод	2,50	-
172	431924,58	1336477,50	Картометрический метод	2,50	-
173	431924,52	1336478,26	Картометрический метод	2,50	-
174	431924,58	1336479,01	Картометрический метод	2,50	-
175	431924,75	1336479,75	Картометрический метод	2,50	-
176	431925,03	1336480,45	Картометрический метод	2,50	-
177	431925,41	1336481,10	Картометрический метод	2,50	-
178	431929,68	1336487,23	Картометрический метод	2,50	-
179	431929,95	1336487,59	Картометрический метод	2,50	-
180	431930,47	1336488,12	Картометрический метод	2,50	-
181	431944,35	1336500,41	Картометрический метод	2,50	-
182	431988,53	1336539,53	Картометрический метод	2,50	-
183	431989,10	1336539,97	Картометрический метод	2,50	-
184	431989,72	1336540,32	Картометрический метод	2,50	-
185	431990,39	1336540,58	Картометрический метод	2,50	-
186	432010,58	1336546,68	Картометрический метод	2,50	-
187	432024,96	1336551,48	Картометрический метод	2,50	-
188	432026,82	1336556,72	Картометрический метод	2,50	-
189	432027,00	1336561,27	Картометрический метод	2,50	-
190	432027,11	1336564,02	Картометрический метод	2,50	-
191	432027,59	1336576,48	Картометрический метод	2,50	-
192	432027,60	1336576,64	Картометрический метод	2,50	-
193	432029,47	1336602,74	Картометрический метод	2,50	-
194	432029,53	1336603,20	Картометрический метод	2,50	-
195	432032,13	1336618,86	Картометрический метод	2,50	-
196	432035,65	1336639,99	Картометрический метод	2,50	-
197	432035,88	1336640,85	Картометрический метод	2,50	-
198	432036,25	1336641,64	Картометрический метод	2,50	-
199	432049,04	1336663,75	Картометрический метод	2,50	-

Сведения о местоположении границ объекта

200	432049,51	1336664,43	Картометрический метод	2,50	-
201	432050,09	1336665,02	Картометрический метод	2,50	-
202	432050,75	1336665,51	Картометрический метод	2,50	-
203	432065,93	1336674,83	Картометрический метод	2,50	-
204	432066,64	1336675,19	Картометрический метод	2,50	-
205	432067,38	1336675,43	Картометрический метод	2,50	-
206	432068,16	1336675,55	Картометрический метод	2,50	-
207	432068,95	1336675,55	Картометрический метод	2,50	-
208	432069,72	1336675,43	Картометрический метод	2,50	-
209	432076,54	1336673,78	Картометрический метод	2,50	-
210	432083,24	1336672,17	Картометрический метод	2,50	-
211	432090,14	1336676,14	Картометрический метод	2,50	-
212	432091,72	1336685,15	Картометрический метод	2,50	-
213	432084,34	1336704,47	Картометрический метод	2,50	-
214	432084,27	1336704,68	Картометрический метод	2,50	-
215	432078,44	1336722,67	Картометрический метод	2,50	-
216	432078,28	1336723,34	Картометрический метод	2,50	-
217	432078,21	1336723,92	Картометрический метод	2,50	-
218	432076,62	1336750,91	Картометрический метод	2,50	-
219	432076,61	1336751,20	Картометрический метод	2,50	-
220	432076,64	1336751,73	Картометрический метод	2,50	-
221	432079,82	1336781,36	Картометрический метод	2,50	-
222	432079,86	1336781,70	Картометрический метод	2,50	-
223	432079,97	1336782,17	Картометрический метод	2,50	-
224	432088,77	1336813,74	Картометрический метод	2,50	-
225	432088,27	1336838,43	Картометрический метод	2,50	-
226	432082,19	1336865,28	Картометрический метод	2,50	-
227	432056,18	1336912,06	Картометрический метод	2,50	-
228	432056,08	1336912,25	Картометрический метод	2,50	-
229	432031,15	1336962,13	Картометрический метод	2,50	-
230	432015,84	1336990,10	Картометрический метод	2,50	-
231	432015,53	1336990,79	Картометрический метод	2,50	-
232	432015,33	1336991,52	Картометрический метод	2,50	-
233	432015,23	1336992,28	Картометрический метод	2,50	-
234	432014,18	1337016,09	Картометрический метод	2,50	-
235	432014,21	1337016,92	Картометрический метод	2,50	-
236	432014,38	1337017,73	Картометрический метод	2,50	-
237	432014,68	1337018,50	Картометрический метод	2,50	-
238	432015,10	1337019,21	Картометрический метод	2,50	-
239	432015,64	1337019,85	Картометрический метод	2,50	-
240	432026,75	1337030,96	Картометрический метод	2,50	-
241	432027,42	1337031,52	Картометрический метод	2,50	-
242	432028,17	1337031,95	Картометрический метод	2,50	-
243	432028,99	1337032,25	Картометрический метод	2,50	-
244	432049,75	1337037,82	Картометрический метод	2,50	-
245	432055,01	1337041,77	Картометрический метод	2,50	-
246	432053,15	1337052,98	Картометрический метод	2,50	-
247	432036,88	1337068,27	Картометрический метод	2,50	-
248	432011,97	1337092,64	Картометрический метод	2,50	-
249	432011,51	1337093,16	Картометрический метод	2,50	-
250	432011,13	1337093,74	Картометрический метод	2,50	-
251	432010,83	1337094,36	Картометрический метод	2,50	-
252	432003,42	1337112,88	Картометрический метод	2,50	-
253	432003,18	1337113,64	Картометрический метод	2,50	-
254	432003,07	1337114,42	Картометрический метод	2,50	-
255	432000,95	1337148,29	Картометрический метод	2,50	-
256	432000,94	1337148,62	Картометрический метод	2,50	-
257	432001,26	1337187,44	Картометрический метод	2,50	-
258	431992,47	1337228,74	Картометрический метод	2,50	-
259	431982,40	1337277,44	Картометрический метод	2,50	-
260	431982,33	1337277,80	Картометрический метод	2,50	-

Сведения о местоположении границ объекта

261	431980,87	1337285,07	Картометрический метод	2,50	-
262	431966,62	1337294,80	Картометрический метод	2,50	-
263	431942,48	1337283,93	Картометрический метод	2,50	-
264	431936,41	1337263,23	Картометрический метод	2,50	-
265	431936,13	1337262,48	Картометрический метод	2,50	-
266	431935,72	1337261,79	Картометрический метод	2,50	-
267	431935,21	1337261,17	Картометрический метод	2,50	-
268	431934,61	1337260,63	Картометрический метод	2,50	-
269	431933,93	1337260,20	Картометрический метод	2,50	-
270	431933,19	1337259,89	Картометрический метод	2,50	-
271	431932,41	1337259,70	Картометрический метод	2,50	-
272	431931,61	1337259,64	Картометрический метод	2,50	-
273	431930,81	1337259,70	Картометрический метод	2,50	-
274	431930,03	1337259,90	Картометрический метод	2,50	-
275	431929,29	1337260,21	Картометрический метод	2,50	-
276	431918,67	1337265,80	Картометрический метод	2,50	-
277	431917,99	1337266,23	Картометрический метод	2,50	-
278	431917,38	1337266,77	Картометрический метод	2,50	-
279	431916,86	1337267,41	Картометрический метод	2,50	-
280	431916,46	1337268,12	Картометрический метод	2,50	-
281	431916,18	1337268,88	Картометрический метод	2,50	-
282	431916,03	1337269,68	Картометрический метод	2,50	-
283	431911,85	1337308,37	Картометрический метод	2,50	-
284	431911,82	1337309,00	Картометрический метод	2,50	-
285	431911,87	1337309,62	Картометрический метод	2,50	-
286	431911,99	1337310,23	Картометрический метод	2,50	-
287	431917,37	1337329,90	Картометрический метод	2,50	-
288	431917,61	1337330,59	Картометрический метод	2,50	-
289	431917,95	1337331,23	Картометрический метод	2,50	-
290	431918,38	1337331,82	Картометрический метод	2,50	-
291	431963,37	1337384,49	Картометрический метод	2,50	-
292	431963,96	1337385,07	Картометрический метод	2,50	-
293	431964,05	1337385,14	Картометрический метод	2,50	-
294	431990,94	1337406,66	Картометрический метод	2,50	-
295	431989,38	1337414,91	Картометрический метод	2,50	-
296	431955,51	1337432,24	Картометрический метод	2,50	-
297	431932,85	1337443,84	Картометрический метод	2,50	-
298	431932,15	1337444,28	Картометрический метод	2,50	-
299	431931,53	1337444,82	Картометрический метод	2,50	-
300	431931,00	1337445,47	Картометрический метод	2,50	-
301	431930,60	1337446,19	Картометрический метод	2,50	-
302	431930,31	1337446,96	Картометрический метод	2,50	-
303	431926,86	1337459,52	Картометрический метод	2,50	-
304	431926,71	1337460,36	Картометрический метод	2,50	-
305	431926,70	1337461,21	Картометрический метод	2,50	-
306	431926,84	1337462,05	Картометрический метод	2,50	-
307	431927,11	1337462,86	Картометрический метод	2,50	-
308	431934,87	1337480,47	Картометрический метод	2,50	-
309	431933,76	1337489,58	Картометрический метод	2,50	-
310	431914,19	1337505,58	Картометрический метод	2,50	-
311	431913,55	1337506,22	Картометрический метод	2,50	-
312	431913,23	1337506,64	Картометрический метод	2,50	-
313	431883,29	1337551,04	Картометрический метод	2,50	-
314	431882,93	1337551,68	Картометрический метод	2,50	-
315	431882,66	1337552,38	Картометрический метод	2,50	-
316	431882,49	1337553,10	Картометрический метод	2,50	-
317	431871,56	1337626,30	Картометрический метод	2,50	-
318	431840,44	1337659,54	Картометрический метод	2,50	-
319	431840,27	1337659,74	Картометрический метод	2,50	-
320	431839,87	1337660,29	Картометрический метод	2,50	-
321	431829,74	1337676,32	Картометрический метод	2,50	-

Сведения о местоположении границ объекта

322	431813,91	1337701,37	Картометрический метод	2,50	-
323	431795,04	1337731,25	Картометрический метод	2,50	-
324	431794,93	1337731,42	Картометрический метод	2,50	-
325	431794,61	1337732,09	Картометрический метод	2,50	-
326	431783,75	1337759,66	Картометрический метод	2,50	-
327	431707,30	1337839,99	Картометрический метод	2,50	-
328	431706,87	1337840,50	Картометрический метод	2,50	-
329	431706,52	1337841,07	Картометрический метод	2,50	-
330	431706,24	1337841,68	Картометрический метод	2,50	-
331	431691,15	1337881,97	Картометрический метод	2,50	-
332	431610,10	1337955,28	Картометрический метод	2,50	-
333	431595,65	1337968,35	Картометрический метод	2,50	-
334	431595,10	1337968,94	Картометрический метод	2,50	-
335	431594,65	1337969,61	Картометрический метод	2,50	-
336	431594,31	1337970,34	Картометрический метод	2,50	-
337	431594,09	1337971,12	Картометрический метод	2,50	-
338	431594,01	1337971,92	Картометрический метод	2,50	-
339	431594,05	1337972,73	Картометрический метод	2,50	-
340	431610,47	1338093,31	Картометрический метод	2,50	-
341	431613,03	1338112,08	Картометрический метод	2,50	-
342	431589,34	1338168,69	Картометрический метод	2,50	-
343	431589,10	1338169,26	Картометрический метод	2,50	-
344	431565,81	1338162,76	Картометрический метод	2,50	-
345	431590,17	1338129,93	Картометрический метод	2,50	-
346	431599,00	1338115,10	Картометрический метод	2,50	-
347	431596,88	1338097,09	Картометрический метод	2,50	-
348	431585,15	1338058,26	Картометрический метод	2,50	-
349	431584,09	1338027,90	Картометрический метод	2,50	-
350	431577,72	1338002,52	Картометрический метод	2,50	-
351	431575,62	1337977,41	Картометрический метод	2,50	-
352	431582,02	1337961,24	Картометрический метод	2,50	-
353	431589,56	1337944,38	Картометрический метод	2,50	-
354	431611,00	1337910,82	Картометрический метод	2,50	-
355	431591,74	1337900,46	Картометрический метод	2,50	-
356	431564,50	1337895,77	Картометрический метод	2,50	-
357	431531,24	1337888,41	Картометрический метод	2,50	-
358	431537,06	1337864,49	Картометрический метод	2,50	-
359	431534,83	1337858,52	Картометрический метод	2,50	-
360	431454,16	1337858,08	Картометрический метод	2,50	-
361	431446,50	1337870,34	Картометрический метод	2,50	-
362	431446,50	1337870,33	Картометрический метод	2,50	-
363	431445,49	1337858,94	Картометрический метод	2,50	-
364	431441,38	1337842,54	Картометрический метод	2,50	-
365	431435,79	1337826,79	Картометрический метод	2,50	-
366	431426,15	1337805,50	Картометрический метод	2,50	-
367	431413,03	1337812,10	Картометрический метод	2,50	-
368	431412,66	1337811,09	Картометрический метод	2,50	-
369	431390,52	1337792,61	Картометрический метод	2,50	-
370	431303,17	1337763,12	Картометрический метод	2,50	-
371	431256,49	1337929,31	Картометрический метод	2,50	-
372	431188,00	1338173,03	Картометрический метод	2,50	-
373	431171,94	1338230,20	Картометрический метод	2,50	-
374	431309,42	1338275,67	Картометрический метод	2,50	-
375	431315,28	1338277,61	Картометрический метод	2,50	-
376	431313,90	1338284,35	Картометрический метод	2,50	-
377	431291,25	1338372,12	Картометрический метод	2,50	-
378	431290,48	1338375,10	Картометрический метод	2,50	-
379	431282,37	1338371,46	Картометрический метод	2,50	-
380	431265,37	1338406,53	Картометрический метод	2,50	-
381	431288,24	1338417,62	Картометрический метод	2,50	-
382	431283,98	1338425,00	Картометрический метод	2,50	-

Сведения о местоположении границ объекта

383	431157,36	1338466,49	Картометрический метод	2,50	-
384	431149,89	1338468,94	Картометрический метод	2,50	-
385	431144,14	1338470,82	Картометрический метод	2,50	-
386	431123,45	1338474,42	Картометрический метод	2,50	-
387	430998,25	1338496,21	Картометрический метод	2,50	-
388	430994,88	1338478,26	Картометрический метод	2,50	-
389	430991,19	1338458,61	Картометрический метод	2,50	-
390	430959,07	1338455,79	Картометрический метод	2,50	-
391	430960,10	1338435,78	Картометрический метод	2,50	-
392	430911,45	1338417,75	Картометрический метод	2,50	-
393	430883,91	1338400,45	Картометрический метод	2,50	-
394	430851,61	1338384,03	Картометрический метод	2,50	-
395	430838,02	1338379,44	Картометрический метод	2,50	-
396	430815,95	1338376,79	Картометрический метод	2,50	-
397	430783,63	1338375,19	Картометрический метод	2,50	-
398	430751,52	1338369,73	Картометрический метод	2,50	-
399	430738,99	1338370,79	Картометрический метод	2,50	-
400	430690,62	1338384,04	Картометрический метод	2,50	-
401	430645,25	1338394,10	Картометрический метод	2,50	-
402	430629,90	1338398,51	Картометрический метод	2,50	-
403	430615,24	1338400,28	Картометрический метод	2,50	-
404	430590,18	1338396,39	Картометрический метод	2,50	-
405	430491,14	1338397,27	Картометрический метод	2,50	-
406	430450,54	1338407,16	Картометрический метод	2,50	-
407	430462,32	1338454,24	Картометрический метод	2,50	-
408	430475,26	1338486,95	Картометрический метод	2,50	-
409	430493,62	1338499,31	Картометрический метод	2,50	-
410	430527,87	1338506,19	Картометрический метод	2,50	-
411	430541,10	1338563,74	Картометрический метод	2,50	-
412	430552,68	1338621,32	Картометрический метод	2,50	-
413	430545,95	1338611,31	Картометрический метод	2,50	-
414	430497,83	1338562,19	Картометрический метод	2,50	-
415	430431,39	1338498,13	Картометрический метод	2,50	-
416	430473,12	1338575,18	Картометрический метод	2,50	-
417	430494,42	1338601,18	Картометрический метод	2,50	-
418	430493,71	1338635,96	Картометрический метод	2,50	-
419	430445,59	1338657,75	Картометрический метод	2,50	-
420	430369,10	1338719,02	Картометрический метод	2,50	-
421	430305,24	1338788,39	Картометрический метод	2,50	-
422	430280,99	1338832,59	Картометрический метод	2,50	-
423	430249,28	1338835,36	Картометрический метод	2,50	-
424	430230,41	1338863,54	Картометрический метод	2,50	-
425	430200,06	1338872,47	Картометрический метод	2,50	-
426	430204,52	1338887,68	Картометрический метод	2,50	-
427	430233,48	1338878,77	Картометрический метод	2,50	-
428	430258,04	1338857,44	Картометрический метод	2,50	-
429	430267,69	1338854,47	Картометрический метод	2,50	-
430	430249,06	1338895,15	Картометрический метод	2,50	-
431	430287,21	1338859,65	Картометрический метод	2,50	-
432	430302,00	1338835,73	Картометрический метод	2,50	-
433	430341,61	1338804,37	Картометрический метод	2,50	-
434	430385,48	1338777,09	Картометрический метод	2,50	-
435	430415,39	1338745,93	Картометрический метод	2,50	-
436	430457,68	1338708,96	Картометрический метод	2,50	-
437	430520,15	1338711,91	Картометрический метод	2,50	-
438	430547,97	1338715,54	Картометрический метод	2,50	-
439	430584,08	1338717,62	Картометрический метод	2,50	-
440	430603,76	1338731,14	Картометрический метод	2,50	-
441	430647,23	1338755,32	Картометрический метод	2,50	-
442	430711,40	1338773,53	Картометрический метод	2,50	-
443	430731,24	1338724,49	Картометрический метод	2,50	-

Сведения о местоположении границ объекта

444	430706,02	1338711,08	Картометрический метод	2,50	-
445	430673,62	1338685,30	Картометрический метод	2,50	-
446	430561,65	1338634,64	Картометрический метод	2,50	-
447	430558,02	1338629,25	Картометрический метод	2,50	-
448	430577,30	1338636,11	Картометрический метод	2,50	-
449	430633,43	1338650,23	Картометрический метод	2,50	-
450	430694,79	1338670,43	Картометрический метод	2,50	-
451	430727,00	1338674,78	Картометрический метод	2,50	-
452	430740,93	1338669,29	Картометрический метод	2,50	-
453	430763,53	1338667,35	Картометрический метод	2,50	-
454	430797,77	1338685,53	Картометрический метод	2,50	-
455	430816,49	1338697,36	Картометрический метод	2,50	-
456	430830,61	1338697,18	Картометрический метод	2,50	-
457	430842,12	1338704,96	Картометрический метод	2,50	-
458	430899,67	1338707,31	Картометрический метод	2,50	-
459	430956,33	1338702,92	Картометрический метод	2,50	-
460	430952,63	1338621,55	Картометрический метод	2,50	-
461	430971,69	1338604,25	Картометрический метод	2,50	-
462	430974,48	1338574,04	Картометрический метод	2,50	-
463	430984,86	1338545,29	Картометрический метод	2,50	-
464	430979,80	1338507,06	Картометрический метод	2,50	-
465	430994,28	1338504,02	Картометрический метод	2,50	-
466	430996,94	1338503,46	Картометрический метод	2,50	-
467	430997,93	1338503,25	Картометрический метод	2,50	-
468	431125,38	1338476,49	Картометрический метод	2,50	-
469	431145,45	1338472,28	Картометрический метод	2,50	-
470	431151,01	1338471,11	Картометрический метод	2,50	-
471	431185,42	1338463,89	Картометрический метод	2,50	-
472	431162,67	1338558,06	Картометрический метод	2,50	-
473	431226,67	1338553,37	Картометрический метод	2,50	-
474	431151,11	1338762,65	Картометрический метод	2,50	-
475	431164,15	1338768,12	Картометрический метод	2,50	-
476	431161,12	1338777,74	Картометрический метод	2,50	-
477	431144,36	1338840,75	Картометрический метод	2,50	-
478	431139,04	1338858,10	Картометрический метод	2,50	-
479	431126,70	1338887,14	Картометрический метод	2,50	-
480	431115,73	1338901,90	Картометрический метод	2,50	-
481	431105,15	1338913,43	Картометрический метод	2,50	-
482	431095,69	1338920,34	Картометрический метод	2,50	-
483	431084,74	1338925,02	Картометрический метод	2,50	-
484	431068,13	1338928,24	Картометрический метод	2,50	-
485	431016,59	1338934,72	Картометрический метод	2,50	-
486	430995,54	1338937,73	Картометрический метод	2,50	-
487	430982,77	1338941,74	Картометрический метод	2,50	-
488	430971,68	1338948,55	Картометрический метод	2,50	-
489	430961,64	1338958,96	Картометрический метод	2,50	-
490	430953,51	1338971,15	Картометрический метод	2,50	-
491	430940,39	1338996,81	Картометрический метод	2,50	-
492	430918,66	1339062,99	Картометрический метод	2,50	-
493	430893,65	1339169,62	Картометрический метод	2,50	-
494	430880,41	1339239,23	Картометрический метод	2,50	-
495	430877,32	1339258,77	Картометрический метод	2,50	-
496	430877,32	1339258,77	Картометрический метод	2,50	-
497	430875,41	1339270,87	Картометрический метод	2,50	-
498	430876,74	1339271,08	Картометрический метод	2,50	-
499	430878,22	1339271,32	Картометрический метод	2,50	-
500	430884,07	1339272,24	Картометрический метод	2,50	-
501	430886,37	1339272,60	Картометрический метод	2,50	-
502	430886,64	1339273,78	Картометрический метод	2,50	-
503	430709,76	1339324,83	Картометрический метод	2,50	-
504	430582,86	1339369,56	Картометрический метод	2,50	-

Сведения о местоположении границ объекта

505	430530,12	1339386,01	Картометрический метод	2,50	-
506	430463,36	1339402,46	Картометрический метод	2,50	-
507	430362,09	1339424,07	Картометрический метод	2,50	-
508	430308,06	1339438,75	Картометрический метод	2,50	-
509	430288,22	1339444,55	Картометрический метод	2,50	-
510	430236,94	1339470,20	Картометрический метод	2,50	-
511	430176,83	1339507,65	Картометрический метод	2,50	-
512	430085,91	1339567,71	Картометрический метод	2,50	-
513	429877,03	1339717,51	Картометрический метод	2,50	-
514	429785,28	1339790,83	Картометрический метод	2,50	-
515	429673,68	1339858,56	Картометрический метод	2,50	-
516	429661,91	1339858,47	Картометрический метод	2,50	-
517	429153,92	1339174,15	Картометрический метод	2,50	-
518	429143,60	1339171,57	Картометрический метод	2,50	-
519	429135,21	1339174,79	Картометрический метод	2,50	-
520	428982,93	1339307,35	Картометрический метод	2,50	-
521	428878,84	1339391,55	Картометрический метод	2,50	-
522	428830,26	1339426,46	Картометрический метод	2,50	-
523	428815,42	1339432,27	Картометрический метод	2,50	-
524	428803,16	1339431,62	Картометрический метод	2,50	-
525	428782,52	1339421,30	Картометрический метод	2,50	-
526	428723,40	1339382,76	Картометрический метод	2,50	-
527	428595,71	1339281,90	Картометрический метод	2,50	-
528	428304,74	1339057,05	Картометрический метод	2,50	-
529	428125,84	1338920,08	Картометрический метод	2,50	-
530	428103,91	1338905,89	Картометрический метод	2,50	-
531	428115,29	1338883,74	Картометрический метод	2,50	-
532	428112,10	1338686,32	Картометрический метод	2,50	-
533	428119,36	1338663,10	Картометрический метод	2,50	-
534	428176,69	1338562,22	Картометрический метод	2,50	-
535	428230,24	1338499,60	Картометрический метод	2,50	-
536	428276,11	1338441,76	Картометрический метод	2,50	-
537	428383,37	1338282,17	Картометрический метод	2,50	-
538	428378,74	1338271,06	Картометрический метод	2,50	-
539	428342,02	1338201,23	Картометрический метод	2,50	-
540	428307,21	1338122,44	Картометрический метод	2,50	-
541	428298,24	1338112,38	Картометрический метод	2,50	-
542	428158,53	1338063,81	Картометрический метод	2,50	-
543	428091,98	1338035,61	Картометрический метод	2,50	-
544	428073,27	1338022,70	Картометрический метод	2,50	-
545	428050,69	1337993,68	Картометрический метод	2,50	-
546	428046,82	1337962,07	Картометрический метод	2,50	-
547	428050,69	1337943,36	Картометрический метод	2,50	-
548	428081,01	1337879,50	Картометрический метод	2,50	-
549	428083,59	1337858,86	Картометрический метод	2,50	-
550	428082,95	1337749,20	Картометрический метод	2,50	-
551	428070,05	1337658,89	Картометрический метод	2,50	-
552	428055,21	1337579,54	Картометрический метод	2,50	-
553	428049,40	1337555,68	Картометрический метод	2,50	-
554	427999,09	1337440,21	Картометрический метод	2,50	-
555	427968,85	1337378,19	Картометрический метод	2,50	-
556	427939,74	1337334,42	Картометрический метод	2,50	-
557	427913,80	1337308,80	Картометрический метод	2,50	-
558	427822,43	1337235,77	Картометрический метод	2,50	-
559	427847,89	1337221,65	Картометрический метод	2,50	-
560	427891,95	1337184,37	Картометрический метод	2,50	-
561	427928,30	1337150,54	Картометрический метод	2,50	-
562	427957,33	1337113,40	Картометрический метод	2,50	-
563	427996,38	1337043,99	Картометрический метод	2,50	-
564	428072,18	1336886,80	Картометрический метод	2,50	-
565	428534,26	1336603,62	Картометрический метод	2,50	-

Сведения о местоположении границ объекта

566	429378,75	1336110,87	Картометрический метод	2,50	-
567	429446,97	1336059,35	Картометрический метод	2,50	-
568	429744,52	1335762,91	Картометрический метод	2,50	-
569	430162,76	1335369,62	Картометрический метод	2,50	-
570	430393,87	1335144,13	Картометрический метод	2,50	-
571	430405,52	1335142,84	Картометрический метод	2,50	-
572	430590,91	1335138,19	Картометрический метод	2,50	-
573	430590,91	1335138,20	Картометрический метод	2,50	-
574	430582,80	1335152,18	Картометрический метод	2,50	-
575	430554,80	1335249,18	Картометрический метод	2,50	-
576	430489,73	1335543,99	Картометрический метод	2,50	-
577	430487,60	1335644,41	Картометрический метод	2,50	-
578	430491,59	1335687,56	Картометрический метод	2,50	-
579	430518,76	1335773,06	Картометрический метод	2,50	-
580	430563,25	1335841,78	Картометрический метод	2,50	-
581	430602,53	1335908,70	Картометрический метод	2,50	-
582	430625,63	1335950,33	Картометрический метод	2,50	-
583	430724,13	1335923,02	Картометрический метод	2,50	-
584	430754,36	1335917,16	Картометрический метод	2,50	-
585	430794,31	1335913,30	Картометрический метод	2,50	-
586	430813,76	1335913,43	Картометрический метод	2,50	-
587	430855,18	1335914,90	Картометрический метод	2,50	-
588	430896,72	1335911,62	Картометрический метод	2,50	-
589	430933,64	1335889,14	Картометрический метод	2,50	-
590	430984,10	1335873,88	Картометрический метод	2,50	-
591	431017,66	1335836,06	Картометрический метод	2,50	-
592	431003,32	1335896,49	Картометрический метод	2,50	-
593	430980,57	1335959,93	Картометрический метод	2,50	-
594	431006,32	1336196,56	Картометрический метод	2,50	-
595	431268,11	1336111,89	Картометрический метод	2,50	-
596	431270,70	1335931,54	Картометрический метод	2,50	-
597	431494,94	1335923,71	Картометрический метод	2,50	-
598	431550,95	1335917,31	Картометрический метод	2,50	-
599	431558,91	1335911,27	Картометрический метод	2,50	-
600	431568,78	1335893,24	Картометрический метод	2,50	-
601	431574,10	1335872,41	Картометрический метод	2,50	-
602	431618,31	1335866,55	Картометрический метод	2,50	-
603	431626,84	1335857,23	Картометрический метод	2,50	-
604	431626,04	1335846,31	Картометрический метод	2,50	-
605	431587,14	1335746,42	Картометрический метод	2,50	-
606	431589,54	1335704,07	Картометрический метод	2,50	-
607	431567,70	1335659,85	Картометрический метод	2,50	-
608	431488,05	1335607,38	Картометрический метод	2,50	-
609	431408,68	1335553,84	Картометрический метод	2,50	-
610	431402,16	1335529,31	Картометрический метод	2,50	-
611	431398,56	1335487,51	Картометрический метод	2,50	-
612	431405,22	1335434,24	Картометрический метод	2,50	-
613	431413,74	1335376,18	Картометрический метод	2,50	-
614	431422,00	1335364,46	Картометрический метод	2,50	-
615	431441,18	1335349,81	Картометрический метод	2,50	-
616	431457,16	1335339,15	Картометрический метод	2,50	-
617	431464,61	1335325,83	Картометрический метод	2,50	-
618	431469,01	1335297,21	Картометрический метод	2,50	-
619	431491,23	1335290,04	Картометрический метод	2,50	-
620	431521,62	1335285,21	Картометрический метод	2,50	-
621	431592,74	1335285,62	Картометрический метод	2,50	-
1	431634,26	1335287,39	Картометрический метод	2,50	-
622	430983,90	1338851,26	Картометрический метод	2,50	-
623	430988,73	1338860,62	Картометрический метод	2,50	-
624	430975,45	1338908,07	Картометрический метод	2,50	-

Сведения о местоположении границ объекта

625	430972,71	1338913,65	Картометрический метод	2,50	-
626	430952,88	1338959,78	Картометрический метод	2,50	-
627	430938,55	1338992,40	Картометрический метод	2,50	-
628	430914,78	1338988,81	Картометрический метод	2,50	-
629	430879,22	1338983,33	Картометрический метод	2,50	-
630	430831,20	1338975,90	Картометрический метод	2,50	-
631	430792,78	1338970,00	Картометрический метод	2,50	-
632	430795,82	1338951,83	Картометрический метод	2,50	-
633	430811,73	1338863,12	Картометрический метод	2,50	-
634	430862,85	1338868,63	Картометрический метод	2,50	-
635	430868,54	1338859,10	Картометрический метод	2,50	-
636	430875,06	1338843,51	Картометрический метод	2,50	-
637	430906,11	1338838,93	Картометрический метод	2,50	-
638	430934,65	1338841,21	Картометрический метод	2,50	-
639	430944,24	1338842,45	Картометрический метод	2,50	-
622	430983,90	1338851,26	Картометрический метод	2,50	-
640	428031,06	1337019,84	Картометрический метод	2,50	-
641	428031,65	1337021,75	Картометрический метод	2,50	-
642	428026,66	1337033,54	Картометрический метод	2,50	-
643	428024,75	1337034,13	Картометрический метод	2,50	-
644	428012,76	1337027,68	Картометрический метод	2,50	-
645	428012,16	1337025,77	Картометрический метод	2,50	-
640	428031,06	1337019,84	Картометрический метод	2,50	-
646	428041,50	1336986,27	Картометрический метод	2,50	-
647	428040,64	1336988,08	Картометрический метод	2,50	-
648	428038,84	1336987,23	Картометрический метод	2,50	-
649	428039,68	1336985,42	Картометрический метод	2,50	-
646	428041,50	1336986,27	Картометрический метод	2,50	-
650	428059,97	1336947,79	Картометрический метод	2,50	-
651	428059,12	1336949,61	Картометрический метод	2,50	-
652	428057,31	1336948,75	Картометрический метод	2,50	-
653	428058,16	1336946,95	Картометрический метод	2,50	-
650	428059,97	1336947,79	Картометрический метод	2,50	-
654	428079,09	1336909,88	Картометрический метод	2,50	-
655	428080,03	1336911,65	Картометрический метод	2,50	-
656	428078,53	1336916,70	Картометрический метод	2,50	-
657	428076,76	1336917,64	Картометрический метод	2,50	-
658	428074,25	1336912,42	Картометрический метод	2,50	-
654	428079,09	1336909,88	Картометрический метод	2,50	-
659	428125,36	1336882,46	Картометрический метод	2,50	-
660	428126,38	1336884,18	Картометрический метод	2,50	-
661	428124,66	1336885,20	Картометрический метод	2,50	-
662	428123,63	1336883,48	Картометрический метод	2,50	-
659	428125,36	1336882,46	Картометрический метод	2,50	-
663	428176,47	1336852,28	Картометрический метод	2,50	-
664	428177,49	1336854,00	Картометрический метод	2,50	-
665	428175,77	1336855,03	Картометрический метод	2,50	-
666	428174,75	1336853,30	Картометрический метод	2,50	-
663	428176,47	1336852,28	Картометрический метод	2,50	-
667	428206,11	1337501,48	Картометрический метод	2,50	-
668	428207,09	1337503,61	Картометрический метод	2,50	-
669	428204,97	1337504,61	Картометрический метод	2,50	-
670	428203,97	1337502,48	Картометрический метод	2,50	-
667	428206,11	1337501,48	Картометрический метод	2,50	-

Сведения о местоположении границ объекта

671	428231,41	1336820,04	Картометрический метод	2,50	-
672	428232,43	1336821,77	Картометрический метод	2,50	-
673	428230,71	1336822,79	Картометрический метод	2,50	-
674	428229,68	1336821,07	Картометрический метод	2,50	-
671	428231,41	1336820,04	Картометрический метод	2,50	-
675	428283,57	1336789,32	Картометрический метод	2,50	-
676	428284,60	1336791,04	Картометрический метод	2,50	-
677	428282,87	1336792,06	Картометрический метод	2,50	-
678	428281,85	1336790,34	Картометрический метод	2,50	-
675	428283,57	1336789,32	Картометрический метод	2,50	-
679	428337,05	1336757,76	Картометрический метод	2,50	-
680	428338,07	1336759,48	Картометрический метод	2,50	-
681	428336,35	1336760,51	Картометрический метод	2,50	-
682	428335,32	1336758,78	Картометрический метод	2,50	-
679	428337,05	1336757,76	Картометрический метод	2,50	-
683	428388,46	1336727,40	Картометрический метод	2,50	-
684	428389,48	1336729,12	Картометрический метод	2,50	-
685	428387,76	1336730,15	Картометрический метод	2,50	-
686	428386,74	1336728,42	Картометрический метод	2,50	-
683	428388,46	1336727,40	Картометрический метод	2,50	-
687	428411,69	1337402,90	Картометрический метод	2,50	-
688	428412,69	1337405,03	Картометрический метод	2,50	-
689	428410,56	1337406,02	Картометрический метод	2,50	-
690	428409,56	1337403,89	Картометрический метод	2,50	-
687	428411,69	1337402,90	Картометрический метод	2,50	-
691	430469,19	1335143,55	Картометрический метод	2,50	-
692	430469,20	1335145,55	Картометрический метод	2,50	-
693	430467,20	1335145,56	Картометрический метод	2,50	-
694	430467,19	1335143,56	Картометрический метод	2,50	-
691	430469,19	1335143,55	Картометрический метод	2,50	-
695	430468,87	1335156,16	Картометрический метод	2,50	-
696	430468,88	1335158,16	Картометрический метод	2,50	-
697	430466,88	1335158,18	Картометрический метод	2,50	-
698	430466,87	1335156,18	Картометрический метод	2,50	-
695	430468,87	1335156,16	Картометрический метод	2,50	-
699	430419,12	1335152,69	Картометрический метод	2,50	-
700	430420,32	1335154,28	Картометрический метод	2,50	-
701	430418,73	1335155,48	Картометрический метод	2,50	-
702	430417,52	1335153,89	Картометрический метод	2,50	-
699	430419,12	1335152,69	Картометрический метод	2,50	-
703	430415,88	1335157,48	Картометрический метод	2,50	-
704	430409,89	1335163,33	Картометрический метод	2,50	-
705	430408,50	1335161,90	Картометрический метод	2,50	-
706	430414,48	1335156,05	Картометрический метод	2,50	-
703	430415,88	1335157,48	Картометрический метод	2,50	-
707	430384,52	1335171,18	Картометрический метод	2,50	-
708	430384,54	1335173,18	Картометрический метод	2,50	-
709	430382,54	1335173,20	Картометрический метод	2,50	-
710	430382,52	1335171,20	Картометрический метод	2,50	-
707	430384,52	1335171,18	Картометрический метод	2,50	-

Сведения о местоположении границ объекта

711	429944,44	1335630,89	Картометрический метод	2,50	-
712	429945,82	1335632,31	Картометрический метод	2,50	-
713	429944,39	1335633,71	Картометрический метод	2,50	-
714	429943,00	1335632,28	Картометрический метод	2,50	-
711	429944,44	1335630,89	Картометрический метод	2,50	-
715	429574,45	1336004,83	Картометрический метод	2,50	-
716	429575,84	1336006,26	Картометрический метод	2,50	-
717	429574,41	1336007,65	Картометрический метод	2,50	-
718	429573,02	1336006,22	Картометрический метод	2,50	-
715	429574,45	1336004,83	Картометрический метод	2,50	-
719	429532,76	1336046,76	Картометрический метод	2,50	-
720	429534,15	1336048,19	Картометрический метод	2,50	-
721	429532,73	1336049,58	Картометрический метод	2,50	-
722	429531,33	1336048,15	Картометрический метод	2,50	-
719	429532,76	1336046,76	Картометрический метод	2,50	-
723	429489,85	1336089,81	Картометрический метод	2,50	-
724	429491,24	1336091,24	Картометрический метод	2,50	-
725	429489,81	1336092,63	Картометрический метод	2,50	-
726	429488,42	1336091,20	Картометрический метод	2,50	-
723	429489,85	1336089,81	Картометрический метод	2,50	-
727	429444,60	1336128,87	Картометрический метод	2,50	-
728	429448,99	1336133,79	Картометрический метод	2,50	-
729	429447,56	1336135,18	Картометрический метод	2,50	-
730	429443,11	1336130,20	Картометрический метод	2,50	-
727	429444,60	1336128,87	Картометрический метод	2,50	-
731	429430,04	1336110,63	Картометрический метод	2,50	-
732	429430,06	1336112,63	Картометрический метод	2,50	-
733	429428,06	1336112,64	Картометрический метод	2,50	-
734	429428,04	1336110,64	Картометрический метод	2,50	-
731	429430,04	1336110,63	Картометрический метод	2,50	-
735	429396,92	1336164,50	Картометрический метод	2,50	-
736	429397,95	1336166,22	Картометрический метод	2,50	-
737	429396,24	1336167,25	Картометрический метод	2,50	-
738	429395,21	1336165,54	Картометрический метод	2,50	-
735	429396,92	1336164,50	Картометрический метод	2,50	-
739	429346,09	1336196,33	Картометрический метод	2,50	-
740	429347,12	1336198,04	Картометрический метод	2,50	-
741	429345,41	1336199,07	Картометрический метод	2,50	-
742	429344,37	1336197,36	Картометрический метод	2,50	-
739	429346,09	1336196,33	Картометрический метод	2,50	-
743	429344,11	1336163,68	Картометрический метод	2,50	-
744	429344,12	1336165,68	Картометрический метод	2,50	-
745	429342,12	1336165,70	Картометрический метод	2,50	-
746	429342,11	1336163,70	Картометрический метод	2,50	-
743	429344,11	1336163,68	Картометрический метод	2,50	-
747	429299,91	1336190,77	Картометрический метод	2,50	-
748	429299,93	1336192,77	Картометрический метод	2,50	-
749	429297,93	1336192,78	Картометрический метод	2,50	-
750	429297,91	1336190,78	Картометрический метод	2,50	-
747	429299,91	1336190,77	Картометрический метод	2,50	-

Сведения о местоположении границ объекта

751	429291,33	1336225,23	Картометрический метод	2,50	-
752	429293,10	1336224,30	Картометрический метод	2,50	-
753	429296,29	1336230,23	Картометрический метод	2,50	-
754	429294,52	1336231,16	Картометрический метод	2,50	-
751	429291,33	1336225,23	Картометрический метод	2,50	-
755	429287,19	1336183,67	Картометрический метод	2,50	-
756	429287,20	1336185,67	Картометрический метод	2,50	-
757	429285,20	1336185,69	Картометрический метод	2,50	-
758	429285,19	1336183,69	Картометрический метод	2,50	-
755	429287,19	1336183,67	Картометрический метод	2,50	-
759	429237,60	1336257,93	Картометрический метод	2,50	-
760	429238,57	1336259,69	Картометрический метод	2,50	-
761	429236,82	1336260,66	Картометрический метод	2,50	-
762	429235,85	1336258,91	Картометрический метод	2,50	-
759	429237,60	1336257,93	Картометрический метод	2,50	-
763	429182,99	1336285,99	Картометрический метод	2,50	-
764	429183,98	1336287,74	Картометрический метод	2,50	-
765	429182,21	1336288,71	Картометрический метод	2,50	-
766	429181,24	1336286,96	Картометрический метод	2,50	-
763	429182,99	1336285,99	Картометрический метод	2,50	-
767	429132,21	1336311,98	Картометрический метод	2,50	-
768	429133,18	1336313,73	Картометрический метод	2,50	-
769	429131,43	1336314,71	Картометрический метод	2,50	-
770	429130,46	1336312,95	Картометрический метод	2,50	-
767	429132,21	1336311,98	Картометрический метод	2,50	-
771	429078,45	1336339,58	Картометрический метод	2,50	-
772	429079,42	1336341,33	Картометрический метод	2,50	-
773	429077,67	1336342,30	Картометрический метод	2,50	-
774	429076,69	1336340,55	Картометрический метод	2,50	-
771	429078,45	1336339,58	Картометрический метод	2,50	-
775	429025,46	1336366,69	Картометрический метод	2,50	-
776	429026,44	1336368,44	Картометрический метод	2,50	-
777	429024,68	1336369,42	Картометрический метод	2,50	-
778	429023,71	1336367,66	Картометрический метод	2,50	-
775	429025,46	1336366,69	Картометрический метод	2,50	-
779	428972,67	1336393,70	Картометрический метод	2,50	-
780	428973,64	1336395,45	Картометрический метод	2,50	-
781	428971,89	1336396,43	Картометрический метод	2,50	-
782	428970,91	1336394,67	Картометрический метод	2,50	-
779	428972,67	1336393,70	Картометрический метод	2,50	-
783	428923,78	1336425,11	Картометрический метод	2,50	-
784	428922,25	1336426,40	Картометрический метод	2,50	-
785	428917,99	1336421,56	Картометрический метод	2,50	-
786	428919,52	1336420,27	Картометрический метод	2,50	-
783	428923,78	1336425,11	Картометрический метод	2,50	-
787	428880,81	1336446,51	Картометрический метод	2,50	-
788	428881,93	1336448,16	Картометрический метод	2,50	-
789	428880,27	1336449,28	Картометрический метод	2,50	-
790	428879,15	1336447,63	Картометрический метод	2,50	-
787	428880,81	1336446,51	Картометрический метод	2,50	-

Сведения о местоположении границ объекта

791	428837,93	1336475,44	Картометрический метод	2,50	-
792	428839,05	1336477,09	Картометрический метод	2,50	-
793	428837,39	1336478,21	Картометрический метод	2,50	-
794	428836,27	1336476,55	Картометрический метод	2,50	-
791	428837,93	1336475,44	Картометрический метод	2,50	-
795	428792,00	1336506,42	Картометрический метод	2,50	-
796	428793,12	1336508,08	Картометрический метод	2,50	-
797	428791,46	1336509,19	Картометрический метод	2,50	-
798	428790,34	1336507,54	Картометрический метод	2,50	-
795	428792,00	1336506,42	Картометрический метод	2,50	-
799	428749,02	1336535,50	Картометрический метод	2,50	-
800	428750,02	1336537,22	Картометрический метод	2,50	-
801	428748,30	1336538,22	Картометрический метод	2,50	-
802	428747,30	1336536,50	Картометрический метод	2,50	-
799	428749,02	1336535,50	Картометрический метод	2,50	-
803	428698,33	1336545,24	Картометрический метод	2,50	-
804	428698,67	1336547,21	Картометрический метод	2,50	-
805	428696,70	1336547,55	Картометрический метод	2,50	-
806	428696,36	1336545,58	Картометрический метод	2,50	-
803	428698,33	1336545,24	Картометрический метод	2,50	-
807	428653,63	1336707,40	Картометрический метод	2,50	-
808	428654,40	1336709,62	Картометрический метод	2,50	-
809	428652,19	1336710,39	Картометрический метод	2,50	-
810	428651,41	1336708,17	Картометрический метод	2,50	-
807	428653,63	1336707,40	Картометрический метод	2,50	-
811	428649,39	1336573,20	Картометрический метод	2,50	-
812	428650,49	1336574,87	Картометрический метод	2,50	-
813	428645,65	1336578,10	Картометрический метод	2,50	-
814	428644,55	1336576,43	Картометрический метод	2,50	-
811	428649,39	1336573,20	Картометрический метод	2,50	-
815	428595,33	1336607,94	Картометрический метод	2,50	-
816	428590,04	1336610,38	Картометрический метод	2,50	-
817	428589,20	1336608,57	Картометрический метод	2,50	-
818	428594,49	1336606,13	Картометрический метод	2,50	-
815	428595,33	1336607,94	Картометрический метод	2,50	-
819	428542,71	1336636,41	Картометрический метод	2,50	-
820	428543,74	1336638,13	Картометрический метод	2,50	-
821	428542,01	1336639,16	Картометрический метод	2,50	-
822	428540,99	1336637,43	Картометрический метод	2,50	-
819	428542,71	1336636,41	Картометрический метод	2,50	-
823	428491,79	1336666,55	Картометрический метод	2,50	-
824	428492,81	1336668,27	Картометрический метод	2,50	-
825	428491,09	1336669,29	Картометрический метод	2,50	-
826	428490,07	1336667,57	Картометрический метод	2,50	-
823	428491,79	1336666,55	Картометрический метод	2,50	-
827	428441,00	1336696,41	Картометрический метод	2,50	-
828	428442,02	1336698,14	Картометрический метод	2,50	-
829	428440,30	1336699,16	Картометрический метод	2,50	-
830	428439,27	1336697,44	Картометрический метод	2,50	-
827	428441,00	1336696,41	Картометрический метод	2,50	-

Сведения о местоположении границ объекта

831	428652,34	1337288,02	Картометрический метод	2,50	-
832	428653,34	1337290,15	Картометрический метод	2,50	-
833	428651,21	1337291,15	Картометрический метод	2,50	-
834	428650,21	1337289,02	Картометрический метод	2,50	-
831	428652,34	1337288,02	Картометрический метод	2,50	-
835	428775,84	1337062,79	Картометрический метод	2,50	-
836	428776,61	1337065,02	Картометрический метод	2,50	-
837	428774,39	1337065,79	Картометрический метод	2,50	-
838	428773,61	1337063,56	Картометрический метод	2,50	-
835	428775,84	1337062,79	Картометрический метод	2,50	-
839	428724,06	1336912,82	Картометрический метод	2,50	-
840	428724,83	1336915,05	Картометрический метод	2,50	-
841	428722,60	1336915,82	Картометрический метод	2,50	-
842	428721,84	1336913,59	Картометрический метод	2,50	-
839	428724,06	1336912,82	Картометрический метод	2,50	-
843	429333,81	1338321,64	Картометрический метод	2,50	-
844	429352,46	1338359,48	Картометрический метод	2,50	-
845	429349,02	1338430,70	Картометрический метод	2,50	-
846	429328,41	1338474,22	Картометрический метод	2,50	-
847	429286,24	1338523,54	Картометрический метод	2,50	-
848	429244,57	1338557,06	Картометрический метод	2,50	-
849	429183,20	1338589,93	Картометрический метод	2,50	-
850	429114,95	1338600,00	Картометрический метод	2,50	-
851	429008,60	1338583,66	Картометрический метод	2,50	-
852	428951,45	1338662,67	Картометрический метод	2,50	-
853	429014,11	1338715,65	Картометрический метод	2,50	-
854	429065,31	1338696,96	Картометрический метод	2,50	-
855	429144,98	1338674,24	Картометрический метод	2,50	-
856	429229,03	1338645,17	Картометрический метод	2,50	-
857	429334,78	1338591,84	Картометрический метод	2,50	-
858	429405,48	1338551,63	Картометрический метод	2,50	-
859	429435,58	1338523,81	Картометрический метод	2,50	-
860	429466,09	1338530,22	Картометрический метод	2,50	-
861	429549,63	1338592,68	Картометрический метод	2,50	-
862	429613,26	1338602,37	Картометрический метод	2,50	-
863	429640,89	1338615,34	Картометрический метод	2,50	-
864	429660,14	1338652,41	Картометрический метод	2,50	-
865	429647,31	1338682,75	Картометрический метод	2,50	-
866	429664,41	1338775,58	Картометрический метод	2,50	-
867	429707,41	1338800,77	Картометрический метод	2,50	-
868	429624,93	1338923,83	Картометрический метод	2,50	-
869	429551,06	1338853,52	Картометрический метод	2,50	-
870	429640,67	1338763,80	Картометрический метод	2,50	-
871	429635,27	1338640,37	Картометрический метод	2,50	-
872	429589,00	1338625,69	Картометрический метод	2,50	-
873	429534,91	1338617,57	Картометрический метод	2,50	-
874	429458,03	1338561,40	Картометрический метод	2,50	-
875	429431,73	1338565,87	Картометрический метод	2,50	-
876	429354,93	1338610,49	Картометрический метод	2,50	-
877	429259,37	1338661,46	Картометрический метод	2,50	-
878	429189,44	1338683,26	Картометрический метод	2,50	-
879	429074,77	1338718,54	Картометрический метод	2,50	-
880	429019,24	1338728,37	Картометрический метод	2,50	-
881	428927,69	1338658,75	Картометрический метод	2,50	-
882	428987,71	1338568,14	Картометрический метод	2,50	-
883	429019,27	1338562,19	Картометрический метод	2,50	-
884	429113,28	1338576,67	Картометрический метод	2,50	-

Сведения о местоположении границ объекта

885	429170,65	1338566,81	Картометрический метод	2,50	-
886	429236,27	1338524,58	Картометрический метод	2,50	-
887	429308,72	1338467,72	Картометрический метод	2,50	-
888	429327,94	1338422,67	Картометрический метод	2,50	-
889	429327,94	1338356,83	Картометрический метод	2,50	-
890	429161,60	1338197,72	Картометрический метод	2,50	-
891	429214,30	1338111,56	Картометрический метод	2,50	-
892	429237,92	1338137,16	Картометрический метод	2,50	-
893	429202,01	1338181,43	Картометрический метод	2,50	-
894	429220,66	1338227,63	Картометрический метод	2,50	-
895	429307,06	1338304,29	Картометрический метод	2,50	-
843	429333,81	1338321,64	Картометрический метод	2,50	-
896	429934,98	1336850,99	Картометрический метод	2,50	-
897	429935,73	1336853,21	Картометрический метод	2,50	-
898	429933,51	1336853,97	Картометрический метод	2,50	-
899	429932,72	1336851,75	Картометрический метод	2,50	-
896	429934,98	1336850,99	Картометрический метод	2,50	-
900	429920,64	1336834,47	Картометрический метод	2,50	-
901	430151,66	1337423,26	Картометрический метод	2,50	-
902	429437,65	1337633,29	Картометрический метод	2,50	-
903	429330,02	1337664,95	Картометрический метод	2,50	-
904	429398,10	1337897,54	Картометрический метод	2,50	-
905	429333,13	1337931,48	Картометрический метод	2,50	-
906	429382,56	1338006,84	Картометрический метод	2,50	-
907	429379,40	1338051,42	Картометрический метод	2,50	-
908	429482,22	1338272,48	Картометрический метод	2,50	-
909	429625,57	1338372,40	Картометрический метод	2,50	-
910	429810,37	1338525,54	Картометрический метод	2,50	-
911	430038,73	1338741,05	Картометрический метод	2,50	-
912	430089,93	1338782,29	Картометрический метод	2,50	-
913	430138,46	1338763,21	Картометрический метод	2,50	-
914	430324,02	1338607,45	Картометрический метод	2,50	-
915	430338,48	1338637,09	Картометрический метод	2,50	-
916	430145,17	1338790,29	Картометрический метод	2,50	-
917	430087,69	1338809,74	Картометрический метод	2,50	-
918	430043,07	1338783,51	Картометрический метод	2,50	-
919	429965,46	1338708,54	Картометрический метод	2,50	-
920	429872,54	1338625,31	Картометрический метод	2,50	-
921	429766,54	1338529,20	Картометрический метод	2,50	-
922	429671,34	1338446,74	Картометрический метод	2,50	-
923	429572,48	1338386,43	Картометрический метод	2,50	-
924	429448,22	1338297,32	Картометрический метод	2,50	-
925	429397,31	1338219,88	Картометрический метод	2,50	-
926	429363,14	1338138,49	Картометрический метод	2,50	-
927	429342,55	1338034,88	Картометрический метод	2,50	-
928	429313,15	1337980,17	Картометрический метод	2,50	-
929	429249,65	1337897,22	Картометрический метод	2,50	-
930	429249,64	1337897,22	Картометрический метод	2,50	-
931	429052,13	1337689,46	Картометрический метод	2,50	-
932	428946,92	1337548,77	Картометрический метод	2,50	-
933	428812,70	1337440,45	Картометрический метод	2,50	-
934	428753,62	1337452,28	Картометрический метод	2,50	-
935	428679,87	1337277,51	Картометрический метод	2,50	-
936	428803,16	1337212,46	Картометрический метод	2,50	-
937	428813,17	1337218,41	Картометрический метод	2,50	-
938	428811,01	1337212,58	Картометрический метод	2,50	-
939	428816,82	1337210,43	Картометрический метод	2,50	-
940	428818,98	1337216,25	Картометрический метод	2,50	-
941	428833,94	1337211,62	Картометрический метод	2,50	-

Сведения о местоположении границ объекта

942	428827,50	1337208,46	Картометрический метод	2,50	-
943	428830,65	1337202,00	Картометрический метод	2,50	-
944	428837,12	1337205,16	Картометрический метод	2,50	-
945	428844,22	1337197,51	Картометрический метод	2,50	-
946	429013,67	1337143,75	Картометрический метод	2,50	-
947	429108,92	1337113,53	Картометрический метод	2,50	-
948	429108,19	1337111,29	Картометрический метод	2,50	-
949	429110,42	1337110,57	Картометрический метод	2,50	-
950	429111,16	1337112,80	Картометрический метод	2,50	-
951	429269,45	1337058,77	Картометрический метод	2,50	-
952	429354,31	1337029,80	Картометрический метод	2,50	-
953	429353,58	1337027,56	Картометрический метод	2,50	-
954	429355,81	1337026,83	Картометрический метод	2,50	-
955	429356,54	1337029,07	Картометрический метод	2,50	-
956	429628,01	1336936,21	Картометрический метод	2,50	-
957	429627,27	1336933,97	Картометрический метод	2,50	-
958	429629,51	1336933,24	Картометрический метод	2,50	-
959	429630,24	1336935,48	Картометрический метод	2,50	-
960	429882,89	1336848,82	Картометрический метод	2,50	-
961	429882,15	1336846,58	Картометрический метод	2,50	-
962	429884,40	1336845,86	Картометрический метод	2,50	-
963	429885,11	1336848,09	Картометрический метод	2,50	-
964	429882,89	1336848,82	Картометрический метод	2,50	-
965	429885,12	1336848,10	Картометрический метод	2,50	-
900	429920,64	1336834,47	Картометрический метод	2,50	-
966	430360,05	1335211,09	Картометрический метод	2,50	-
967	430361,44	1335212,52	Картометрический метод	2,50	-
968	430360,02	1335213,91	Картометрический метод	2,50	-
969	430358,62	1335212,48	Картометрический метод	2,50	-
966	430360,05	1335211,09	Картометрический метод	2,50	-
970	430315,88	1335255,59	Картометрический метод	2,50	-
971	430317,27	1335257,02	Картометрический метод	2,50	-
972	430315,84	1335258,41	Картометрический метод	2,50	-
973	430314,45	1335256,98	Картометрический метод	2,50	-
970	430315,88	1335255,59	Картометрический метод	2,50	-
974	430283,32	1335288,51	Картометрический метод	2,50	-
975	430284,71	1335289,94	Картометрический метод	2,50	-
976	430283,28	1335291,33	Картометрический метод	2,50	-
977	430281,89	1335289,90	Картометрический метод	2,50	-
974	430283,32	1335288,51	Картометрический метод	2,50	-
978	430267,01	1335287,06	Картометрический метод	2,50	-
979	430267,02	1335289,06	Картометрический метод	2,50	-
980	430265,02	1335289,08	Картометрический метод	2,50	-
981	430265,01	1335287,08	Картометрический метод	2,50	-
978	430267,01	1335287,06	Картометрический метод	2,50	-
982	430239,44	1335332,76	Картометрический метод	2,50	-
983	430240,83	1335334,18	Картометрический метод	2,50	-
984	430239,40	1335335,58	Картометрический метод	2,50	-
985	430238,01	1335334,14	Картометрический метод	2,50	-
982	430239,44	1335332,76	Картометрический метод	2,50	-
986	430198,37	1335374,03	Картометрический метод	2,50	-
987	430199,76	1335375,46	Картометрический метод	2,50	-
988	430198,33	1335376,85	Картометрический метод	2,50	-
989	430196,94	1335375,42	Картометрический метод	2,50	-
986	430198,37	1335374,03	Картометрический метод	2,50	-

Сведения о местоположении границ объекта

990	430655,54	1336270,47	Картометрический метод	2,50	-
991	430654,64	1336281,27	Картометрический метод	2,50	-
992	430641,96	1336291,17	Картометрический метод	2,50	-
993	430624,30	1336290,32	Картометрический метод	2,50	-
994	430592,73	1336266,03	Картометрический метод	2,50	-
995	430516,30	1336279,34	Картометрический метод	2,50	-
996	430490,54	1336377,63	Картометрический метод	2,50	-
997	430595,74	1336542,65	Картометрический метод	2,50	-
998	430566,79	1336702,70	Картометрический метод	2,50	-
999	430457,27	1336801,70	Картометрический метод	2,50	-
1000	430383,64	1336893,25	Картометрический метод	2,50	-
1001	430401,39	1336956,99	Картометрический метод	2,50	-
1002	430349,18	1337029,29	Картометрический метод	2,50	-
1003	430307,31	1337028,93	Картометрический метод	2,50	-
1004	430254,91	1337001,45	Картометрический метод	2,50	-
1005	430221,00	1336988,35	Картометрический метод	2,50	-
1006	430207,06	1336984,12	Картометрический метод	2,50	-
1007	430195,27	1336982,77	Картометрический метод	2,50	-
1008	430183,58	1336985,19	Картометрический метод	2,50	-
1009	430170,23	1336988,46	Картометрический метод	2,50	-
1010	430158,16	1336993,65	Картометрический метод	2,50	-
1011	430148,86	1336993,72	Картометрический метод	2,50	-
1012	430140,16	1336990,69	Картометрический метод	2,50	-
1013	430132,33	1336984,91	Картометрический метод	2,50	-
1014	430122,64	1336970,91	Картометрический метод	2,50	-
1015	430110,06	1336954,76	Картометрический метод	2,50	-
1016	430099,19	1336942,23	Картометрический метод	2,50	-
1017	430087,83	1336934,78	Картометрический метод	2,50	-
1018	430066,66	1336925,48	Картометрический метод	2,50	-
1019	430039,07	1336906,88	Картометрический метод	2,50	-
1020	430024,81	1336894,33	Картометрический метод	2,50	-
1021	430002,59	1336869,61	Картометрический метод	2,50	-
1022	429983,17	1336846,73	Картометрический метод	2,50	-
1023	429965,21	1336829,91	Картометрический метод	2,50	-
1024	429951,62	1336818,28	Картометрический метод	2,50	-
1025	429866,05	1336749,95	Картометрический метод	2,50	-
1026	429694,99	1336743,22	Картометрический метод	2,50	-
1027	429601,18	1336719,26	Картометрический метод	2,50	-
1028	429593,34	1336708,81	Картометрический метод	2,50	-
1029	429561,70	1336539,63	Картометрический метод	2,50	-
1030	429529,35	1336488,72	Картометрический метод	2,50	-
1031	429474,27	1336393,23	Картометрический метод	2,50	-
1032	429557,08	1336346,27	Картометрический метод	2,50	-
1033	429593,86	1336341,40	Картометрический метод	2,50	-
1034	429760,35	1336285,64	Картометрический метод	2,50	-
1035	429967,45	1336194,62	Картометрический метод	2,50	-
1036	430118,67	1336102,03	Картометрический метод	2,50	-
1037	429989,20	1336167,94	Картометрический метод	2,50	-
1038	429867,61	1336227,17	Картометрический метод	2,50	-
1039	429730,39	1336267,32	Картометрический метод	2,50	-
1040	429599,53	1336285,64	Картометрический метод	2,50	-
1041	429580,56	1336325,95	Картометрический метод	2,50	-
1042	429554,35	1336341,47	Картометрический метод	2,50	-
1043	429464,26	1336395,25	Картометрический метод	2,50	-
1044	429524,60	1336493,11	Картометрический метод	2,50	-
1045	429555,61	1336538,52	Картометрический метод	2,50	-
1046	429504,01	1336506,90	Картометрический метод	2,50	-
1047	429485,48	1336461,67	Картометрический метод	2,50	-
1048	429466,46	1336457,28	Картометрический метод	2,50	-
1049	429448,53	1336663,58	Картометрический метод	2,50	-

Сведения о местоположении границ объекта

1050	429413,94	1336680,03	Картометрический метод	2,50	-
1051	429384,85	1336575,95	Картометрический метод	2,50	-
1052	429337,31	1336537,46	Картометрический метод	2,50	-
1053	429290,61	1336550,00	Картометрический метод	2,50	-
1054	429280,73	1336590,09	Картометрический метод	2,50	-
1055	429248,20	1336593,72	Картометрический метод	2,50	-
1056	429216,70	1336551,23	Картометрический метод	2,50	-
1057	429172,89	1336588,85	Картометрический метод	2,50	-
1058	429180,72	1336638,30	Картометрический метод	2,50	-
1059	429206,45	1336818,49	Картометрический метод	2,50	-
1060	429161,86	1336840,52	Картометрический метод	2,50	-
1061	429060,47	1336613,41	Картометрический метод	2,50	-
1062	428986,57	1336578,67	Картометрический метод	2,50	-
1063	428911,32	1336674,84	Картометрический метод	2,50	-
1064	428930,19	1336750,66	Картометрический метод	2,50	-
1065	428906,69	1336782,70	Картометрический метод	2,50	-
1066	428869,46	1336791,79	Картометрический метод	2,50	-
1067	428843,06	1336707,21	Картометрический метод	2,50	-
1068	428810,87	1336694,01	Картометрический метод	2,50	-
1069	428710,17	1336801,78	Картометрический метод	2,50	-
1070	428682,16	1336866,41	Картометрический метод	2,50	-
1071	428670,33	1336918,71	Картометрический метод	2,50	-
1072	428617,63	1336951,68	Картометрический метод	2,50	-
1073	428492,44	1336997,01	Картометрический метод	2,50	-
1074	428426,82	1336942,22	Картометрический метод	2,50	-
1075	428495,81	1336950,00	Картометрический метод	2,50	-
1076	428545,48	1336910,71	Картометрический метод	2,50	-
1077	428622,92	1336850,81	Картометрический метод	2,50	-
1078	428631,77	1336781,76	Картометрический метод	2,50	-
1079	428660,16	1336753,91	Картометрический метод	2,50	-
1080	428656,18	1336704,26	Картометрический метод	2,50	-
1081	428673,37	1336695,70	Картометрический метод	2,50	-
1082	428692,40	1336712,63	Картометрический метод	2,50	-
1083	428698,98	1336728,55	Картометрический метод	2,50	-
1084	428718,13	1336716,68	Картометрический метод	2,50	-
1085	428757,62	1336647,50	Картометрический метод	2,50	-
1086	428784,33	1336657,37	Картометрический метод	2,50	-
1087	428802,88	1336644,26	Картометрический метод	2,50	-
1088	428778,92	1336610,37	Картометрический метод	2,50	-
1089	428776,14	1336594,00	Картометрический метод	2,50	-
1090	428839,72	1336548,38	Картометрический метод	2,50	-
1091	428842,89	1336534,55	Картометрический метод	2,50	-
1092	428854,37	1336501,60	Картометрический метод	2,50	-
1093	428873,07	1336492,60	Картометрический метод	2,50	-
1094	428893,66	1336508,74	Картометрический метод	2,50	-
1095	428920,03	1336536,11	Картометрический метод	2,50	-
1096	428946,02	1336522,37	Картометрический метод	2,50	-
1097	428950,65	1336545,18	Картометрический метод	2,50	-
1098	429033,69	1336528,83	Картометрический метод	2,50	-
1099	429042,72	1336494,92	Картометрический метод	2,50	-
1100	429060,33	1336488,63	Картометрический метод	2,50	-
1101	429115,33	1336515,36	Картометрический метод	2,50	-
1102	429143,51	1336475,60	Картометрический метод	2,50	-
1103	429193,16	1336466,59	Картометрический метод	2,50	-
1104	429214,11	1336481,56	Картометрический метод	2,50	-
1105	429259,35	1336457,81	Картометрический метод	2,50	-
1106	429275,48	1336425,50	Картометрический метод	2,50	-
1107	429295,17	1336433,54	Картометрический метод	2,50	-
1108	429318,33	1336381,17	Картометрический метод	2,50	-
1109	429359,60	1336343,81	Картометрический метод	2,50	-
1110	429440,64	1336284,94	Картометрический метод	2,50	-

Сведения о местоположении границ объекта

1111	429485,14	1336243,44	Картометрический метод	2,50	-
1112	429563,77	1336162,19	Картометрический метод	2,50	-
1113	429585,16	1336165,98	Картометрический метод	2,50	-
1114	429649,28	1336217,68	Картометрический метод	2,50	-
1115	429690,39	1336221,48	Картометрический метод	2,50	-
1116	429751,28	1336209,10	Картометрический метод	2,50	-
1117	429845,91	1336177,99	Картометрический метод	2,50	-
1118	429923,67	1336115,32	Картометрический метод	2,50	-
1119	430118,67	1336102,03	Картометрический метод	2,50	-
1120	430155,25	1336086,15	Картометрический метод	2,50	-
1121	430335,72	1336067,25	Картометрический метод	2,50	-
1122	430407,57	1336101,18	Картометрический метод	2,50	-
1123	430477,86	1336141,30	Картометрический метод	2,50	-
1124	430542,52	1336182,60	Картометрический метод	2,50	-
1125	430612,91	1336235,15	Картометрический метод	2,50	-
1126	430649,57	1336258,74	Картометрический метод	2,50	-
990	430655,54	1336270,47	Картометрический метод	2,50	-
1127	430740,43	1336554,16	Картометрический метод	2,50	-
1128	430741,15	1336556,40	Картометрический метод	2,50	-
1129	430738,92	1336557,13	Картометрический метод	2,50	-
1130	430738,19	1336554,88	Картометрический метод	2,50	-
1127	430740,43	1336554,16	Картометрический метод	2,50	-
1131	430615,30	1335934,39	Картометрический метод	2,50	-
1132	430633,02	1335968,02	Картометрический метод	2,50	-
1133	430652,89	1336004,60	Картометрический метод	2,50	-
1134	430669,89	1336036,76	Картометрический метод	2,50	-
1135	430687,87	1336070,49	Картометрический метод	2,50	-
1136	430703,07	1336209,89	Картометрический метод	2,50	-
1137	430713,34	1336216,88	Картометрический метод	2,50	-
1138	430749,26	1336241,44	Картометрический метод	2,50	-
1139	430739,83	1336272,90	Картометрический метод	2,50	-
1140	430728,87	1336304,43	Картометрический метод	2,50	-
1141	430678,76	1336268,89	Картометрический метод	2,50	-
1142	430577,06	1336202,28	Картометрический метод	2,50	-
1143	430451,04	1336111,15	Картометрический метод	2,50	-
1144	430398,34	1336091,72	Картометрический метод	2,50	-
1145	430360,20	1336015,36	Картометрический метод	2,50	-
1146	430373,91	1336010,92	Картометрический метод	2,50	-
1147	430378,82	1336009,35	Картометрический метод	2,50	-
1148	430526,58	1335962,79	Картометрический метод	2,50	-
1149	430589,25	1335942,69	Картометрический метод	2,50	-
1131	430615,30	1335934,39	Картометрический метод	2,50	-
1150	430770,94	1336564,40	Картометрический метод	2,50	-
1151	430771,70	1336566,64	Картометрический метод	2,50	-
1152	430769,49	1336567,39	Картометрический метод	2,50	-
1153	430768,71	1336565,18	Картометрический метод	2,50	-
1150	430770,94	1336564,40	Картометрический метод	2,50	-
1154	430910,73	1336124,74	Картометрический метод	2,50	-
1155	430905,99	1336125,55	Картометрический метод	2,50	-
1156	430905,96	1336125,35	Картометрический метод	2,50	-
1157	430910,68	1336124,54	Картометрический метод	2,50	-
1154	430910,73	1336124,74	Картометрический метод	2,50	-
1158	430922,47	1336117,90	Картометрический метод	2,50	-
1159	430922,47	1336118,10	Картометрический метод	2,50	-
1160	430921,92	1336125,12	Картометрический метод	2,50	-
1161	430921,72	1336125,13	Картометрический метод	2,50	-

Сведения о местоположении границ объекта

1162	430918,86	1336121,36	Картометрический метод	2,50	-
1163	430918,86	1336121,16	Картометрический метод	2,50	-
1164	430922,27	1336117,90	Картометрический метод	2,50	-
1158	430922,47	1336117,90	Картометрический метод	2,50	-
1165	430978,54	1336492,98	Картометрический метод	2,50	-
1166	430979,29	1336495,20	Картометрический метод	2,50	-
1167	430977,08	1336495,96	Картометрический метод	2,50	-
1168	430976,31	1336493,75	Картометрический метод	2,50	-
1165	430978,54	1336492,98	Картометрический метод	2,50	-
1169	431016,11	1336460,07	Картометрический метод	2,50	-
1170	431016,83	1336462,31	Картометрический метод	2,50	-
1171	431014,60	1336463,03	Картометрический метод	2,50	-
1172	431013,87	1336460,80	Картометрический метод	2,50	-
1169	431016,11	1336460,07	Картометрический метод	2,50	-
1173	431117,83	1336608,70	Картометрический метод	2,50	-
1174	431118,44	1336609,47	Картометрический метод	2,50	-
1175	431117,66	1336610,10	Картометрический метод	2,50	-
1176	431117,04	1336609,31	Картометрический метод	2,50	-
1173	431117,83	1336608,70	Картометрический метод	2,50	-
1177	431125,06	1336411,22	Картометрический метод	2,50	-
1178	431122,49	1336412,77	Картометрический метод	2,50	-
1179	431122,35	1336412,54	Картометрический метод	2,50	-
1180	431124,91	1336410,99	Картометрический метод	2,50	-
1177	431125,06	1336411,22	Картометрический метод	2,50	-
1181	431129,78	1336441,16	Картометрический метод	2,50	-
1182	431130,54	1336443,39	Картометрический метод	2,50	-
1183	431128,32	1336444,16	Картометрический метод	2,50	-
1184	431127,55	1336441,92	Картометрический метод	2,50	-
1181	431129,78	1336441,16	Картометрический метод	2,50	-
1185	431192,32	1336399,54	Картометрический метод	2,50	-
1186	431193,03	1336401,78	Картометрический метод	2,50	-
1187	431190,80	1336402,50	Картометрический метод	2,50	-
1188	431190,07	1336400,27	Картометрический метод	2,50	-
1185	431192,32	1336399,54	Картометрический метод	2,50	-
1189	431263,53	1336395,79	Картометрический метод	2,50	-
1190	431264,29	1336398,01	Картометрический метод	2,50	-
1191	431262,08	1336398,78	Картометрический метод	2,50	-
1192	431261,30	1336396,56	Картометрический метод	2,50	-
1189	431263,53	1336395,79	Картометрический метод	2,50	-
1193	431442,48	1336314,63	Картометрический метод	2,50	-
1194	431443,20	1336316,85	Картометрический метод	2,50	-
1195	431440,98	1336317,59	Картометрический метод	2,50	-
1196	431440,24	1336315,34	Картометрический метод	2,50	-
1193	431442,48	1336314,63	Картометрический метод	2,50	-
1197	431438,19	1337339,17	Картометрический метод	2,50	-
1198	431438,75	1337340,01	Картометрический метод	2,50	-
1199	431437,91	1337340,56	Картометрический метод	2,50	-
1200	431437,36	1337339,72	Картометрический метод	2,50	-
1197	431438,19	1337339,17	Картометрический метод	2,50	-
1201	431344,63	1336854,60	Картометрический метод	2,50	-
1202	431345,22	1336855,41	Картометрический метод	2,50	-

Сведения о местоположении границ объекта

1203	431344,41	1336856,00	Картометрический метод	2,50	-
1204	431343,82	1336855,20	Картометрический метод	2,50	-
1201	431344,63	1336854,60	Картометрический метод	2,50	-
1205	431345,17	1337240,69	Картометрический метод	2,50	-
1206	431357,76	1337240,45	Картометрический метод	2,50	-
1207	431366,84	1337266,09	Картометрический метод	2,50	-
1208	431364,12	1337303,46	Картометрический метод	2,50	-
1209	431366,46	1337336,13	Картометрический метод	2,50	-
1210	431369,84	1337363,04	Картометрический метод	2,50	-
1211	431381,32	1337394,39	Картометрический метод	2,50	-
1212	431406,56	1337426,62	Картометрический метод	2,50	-
1213	431415,31	1337434,48	Картометрический метод	2,50	-
1214	431430,70	1337461,16	Картометрический метод	2,50	-
1215	431447,24	1337487,25	Картометрический метод	2,50	-
1216	431436,72	1337505,82	Картометрический метод	2,50	-
1217	431414,74	1337524,60	Картометрический метод	2,50	-
1218	431390,37	1337537,70	Картометрический метод	2,50	-
1219	431375,37	1337532,25	Картометрический метод	2,50	-
1220	431359,43	1337506,73	Картометрический метод	2,50	-
1221	431353,76	1337479,86	Картометрический метод	2,50	-
1222	431361,77	1337449,86	Картометрический метод	2,50	-
1223	431353,11	1337416,74	Картометрический метод	2,50	-
1224	431345,23	1337393,36	Картометрический метод	2,50	-
1225	431336,55	1337359,08	Картометрический метод	2,50	-
1226	431326,80	1337328,28	Картометрический метод	2,50	-
1227	431331,38	1337298,34	Картометрический метод	2,50	-
1228	431338,85	1337269,50	Картометрический метод	2,50	-
1205	431345,17	1337240,69	Картометрический метод	2,50	-
1229	431460,71	1337373,44	Картометрический метод	2,50	-
1230	431461,25	1337374,28	Картометрический метод	2,50	-
1231	431460,42	1337374,83	Картометрический метод	2,50	-
1232	431459,87	1337374,00	Картометрический метод	2,50	-
1229	431460,71	1337373,44	Картометрический метод	2,50	-
1233	431461,67	1336328,15	Картометрический метод	2,50	-
1234	431462,42	1336330,36	Картометрический метод	2,50	-
1235	431460,21	1336331,13	Картометрический метод	2,50	-
1236	431459,44	1336328,91	Картометрический метод	2,50	-
1233	431461,67	1336328,15	Картометрический метод	2,50	-
1237	431678,09	1336234,24	Картометрический метод	2,50	-
1238	431678,81	1336236,48	Картометрический метод	2,50	-
1239	431676,59	1336237,20	Картометрический метод	2,50	-
1240	431675,85	1336234,97	Картометрический метод	2,50	-
1237	431678,09	1336234,24	Картометрический метод	2,50	-
1241	431680,00	1336253,62	Картометрический метод	2,50	-
1242	431680,76	1336255,83	Картометрический метод	2,50	-
1243	431678,55	1336256,60	Картометрический метод	2,50	-
1244	431677,77	1336254,38	Картометрический метод	2,50	-
1241	431680,00	1336253,62	Картометрический метод	2,50	-
ЗУ12					
1	431990,95	1334844,08	Картометрический метод	2,50	-
2	431995,09	1334892,14	Картометрический метод	2,50	-
3	431998,10	1334941,41	Картометрический метод	2,50	-
4	431995,41	1334977,16	Картометрический метод	2,50	-
5	431992,05	1334996,28	Картометрический метод	2,50	-
6	431985,85	1335018,15	Картометрический метод	2,50	-
7	431969,98	1335061,08	Картометрический метод	2,50	-

Сведения о местоположении границ объекта

8	431969,98	1335061,09	Картометрический метод	2,50	-
9	431962,41	1335062,67	Картометрический метод	2,50	-
10	431936,04	1335069,86	Картометрический метод	2,50	-
11	431922,45	1335025,38	Картометрический метод	2,50	-
12	431919,52	1335006,73	Картометрический метод	2,50	-
13	431874,97	1335013,37	Картометрический метод	2,50	-
14	431838,64	1335015,54	Картометрический метод	2,50	-
15	431843,79	1334991,12	Картометрический метод	2,50	-
16	431853,51	1334974,92	Картометрический метод	2,50	-
17	431863,73	1334965,20	Картометрический метод	2,50	-
18	431879,49	1334952,33	Картометрический метод	2,50	-
19	431880,02	1334951,83	Картометрический метод	2,50	-
20	431880,46	1334951,25	Картометрический метод	2,50	-
21	431880,82	1334950,61	Картометрический метод	2,50	-
22	431881,08	1334949,92	Картометрический метод	2,50	-
23	431885,87	1334933,99	Картометрический метод	2,50	-
24	431889,95	1334925,76	Картометрический метод	2,50	-
25	431897,15	1334921,18	Картометрический метод	2,50	-
26	431917,40	1334912,61	Картометрический метод	2,50	-
27	431917,95	1334912,33	Картометрический метод	2,50	-
28	431918,21	1334912,17	Картометрический метод	2,50	-
29	431937,00	1334899,74	Картометрический метод	2,50	-
30	431937,63	1334899,25	Картометрический метод	2,50	-
31	431938,17	1334898,66	Картометрический метод	2,50	-
32	431938,61	1334898,00	Картометрический метод	2,50	-
33	431938,94	1334897,28	Картометрический метод	2,50	-
34	431939,15	1334896,52	Картометрический метод	2,50	-
35	431942,47	1334879,37	Картометрический метод	2,50	-
36	431946,44	1334867,37	Картометрический метод	2,50	-
37	431957,68	1334858,71	Картометрический метод	2,50	-
38	431974,10	1334849,11	Картометрический метод	2,50	-
39	431988,70	1334844,58	Картометрический метод	2,50	-
1	431990,95	1334844,08	Картометрический метод	2,50	-
ЗУ13					
1	431886,99	1340287,78	Картометрический метод	2,50	-
2	431801,19	1340661,01	Картометрический метод	2,50	-
3	431382,95	1341010,87	Картометрический метод	2,50	-
4	431371,93	1340943,95	Картометрический метод	2,50	-
5	431368,54	1340886,27	Картометрический метод	2,50	-
6	431379,53	1340812,28	Картометрический метод	2,50	-
7	431382,23	1340794,16	Картометрический метод	2,50	-
8	431396,25	1340757,85	Картометрический метод	2,50	-
9	431423,65	1340726,25	Картометрический метод	2,50	-
10	431440,33	1340712,69	Картометрический метод	2,50	-
11	431456,65	1340696,20	Картометрический метод	2,50	-
12	431461,79	1340682,06	Картометрический метод	2,50	-
13	431494,28	1340593,15	Картометрический метод	2,50	-
14	431519,77	1340577,03	Картометрический метод	2,50	-
15	431571,36	1340421,44	Картометрический метод	2,50	-
16	431598,96	1340382,41	Картометрический метод	2,50	-
17	431642,22	1340345,46	Картометрический метод	2,50	-
18	431733,96	1340305,14	Картометрический метод	2,50	-
19	431845,61	1340281,52	Картометрический метод	2,50	-
1	431886,99	1340287,78	Картометрический метод	2,50	-
ЗУ14					
1	431744,39	1334383,97	Картометрический метод	2,50	-
2	431794,39	1334536,76	Картометрический метод	2,50	-
3	431779,42	1334553,38	Картометрический метод	2,50	-
4	431758,25	1334427,93	Картометрический метод	2,50	-
1	431744,39	1334383,97	Картометрический метод	2,50	-

Сведения о местоположении границ объекта

ЗУ15

1	431301,30	1332289,34	Картометрический метод	2,50	-
2	431227,70	1332304,19	Картометрический метод	2,50	-
3	431228,43	1332303,58	Картометрический метод	2,50	-
4	431236,50	1332295,51	Картометрический метод	2,50	-
5	431244,90	1332288,65	Картометрический метод	2,50	-
6	431251,90	1332289,13	Картометрический метод	2,50	-
7	431259,29	1332294,18	Картометрический метод	2,50	-
8	431266,56	1332292,53	Картометрический метод	2,50	-
9	431275,85	1332285,05	Картометрический метод	2,50	-
10	431285,20	1332280,61	Картометрический метод	2,50	-
11	431293,99	1332278,93	Картометрический метод	2,50	-
12	431298,65	1332284,03	Картометрический метод	2,50	-
1	431301,30	1332289,34	Картометрический метод	2,50	-

ЗУ16

1	431115,36	1339974,38	Картометрический метод	2,50	-
2	431150,34	1339989,33	Картометрический метод	2,50	-
3	431187,24	1340019,88	Картометрический метод	2,50	-
4	431186,70	1340020,99	Картометрический метод	2,50	-
5	431166,09	1340063,68	Картометрический метод	2,50	-
6	431165,80	1340064,43	Картометрический метод	2,50	-
7	431165,64	1340065,22	Картометрический метод	2,50	-
8	431165,60	1340066,03	Картометрический метод	2,50	-
9	431166,45	1340090,04	Картометрический метод	2,50	-
10	431166,54	1340090,82	Картометрический метод	2,50	-
11	431166,75	1340091,58	Картометрический метод	2,50	-
12	431167,08	1340092,29	Картометрический метод	2,50	-
13	431179,83	1340115,24	Картометрический метод	2,50	-
14	431181,08	1340127,63	Картометрический метод	2,50	-
15	431168,66	1340179,02	Картометрический метод	2,50	-
16	431162,53	1340193,30	Картометрический метод	2,50	-
17	431149,72	1340202,35	Картометрический метод	2,50	-
18	431149,07	1340202,90	Картометрический метод	2,50	-
19	431148,53	1340203,54	Картометрический метод	2,50	-
20	431148,10	1340204,27	Картометрический метод	2,50	-
21	431147,80	1340205,06	Картометрический метод	2,50	-
22	431145,12	1340214,39	Картометрический метод	2,50	-
23	431144,96	1340215,23	Картометрический метод	2,50	-
24	431144,94	1340216,08	Картометрический метод	2,50	-
25	431145,06	1340216,92	Картометрический метод	2,50	-
26	431145,33	1340217,73	Картометрический метод	2,50	-
27	431151,48	1340232,18	Картометрический метод	2,50	-
28	431152,19	1340235,82	Картометрический метод	2,50	-
29	431156,16	1340256,37	Картометрический метод	2,50	-
30	431153,82	1340276,00	Картометрический метод	2,50	-
31	431151,33	1340300,14	Картометрический метод	2,50	-
32	431151,32	1340301,00	Картометрический метод	2,50	-
33	431151,45	1340301,86	Картометрический метод	2,50	-
34	431158,43	1340329,94	Картометрический метод	2,50	-
35	431158,59	1340330,44	Картометрический метод	2,50	-
36	431158,66	1340330,64	Картометрический метод	2,50	-
37	431164,84	1340345,62	Картометрический метод	2,50	-
38	431170,76	1340359,99	Картометрический метод	2,50	-
39	431171,05	1340360,59	Картометрический метод	2,50	-
40	431171,57	1340361,32	Картометрический метод	2,50	-
41	431182,60	1340374,23	Картометрический метод	2,50	-
42	431183,60	1340382,56	Картометрический метод	2,50	-
43	431151,19	1340435,89	Картометрический метод	2,50	-
44	431150,82	1340436,63	Картометрический метод	2,50	-
45	431150,58	1340437,41	Картометрический метод	2,50	-
46	431150,47	1340438,23	Картометрический метод	2,50	-

Сведения о местоположении границ объекта

47	431149,80	1340451,21	Картометрический метод	2,50	-
48	431149,79	1340451,46	Картометрический метод	2,50	-
49	431149,86	1340452,28	Картометрический метод	2,50	-
50	431150,93	1340458,69	Картометрический метод	2,50	-
51	431131,66	1340478,81	Картометрический метод	2,50	-
52	431113,48	1340493,98	Картометрический метод	2,50	-
53	431112,86	1340494,60	Картометрический метод	2,50	-
54	431112,46	1340495,14	Картометрический метод	2,50	-
55	431035,03	1340617,31	Картометрический метод	2,50	-
56	431034,70	1340617,92	Картометрический метод	2,50	-
57	431034,46	1340618,57	Картометрический метод	2,50	-
58	431034,31	1340619,24	Картометрический метод	2,50	-
59	431029,59	1340650,68	Картометрический метод	2,50	-
60	431029,53	1340651,51	Картометрический метод	2,50	-
61	431029,62	1340652,34	Картометрический метод	2,50	-
62	431029,84	1340653,14	Картометрический метод	2,50	-
63	431030,19	1340653,89	Картометрический метод	2,50	-
64	431030,66	1340654,58	Картометрический метод	2,50	-
65	431031,23	1340655,18	Картометрический метод	2,50	-
66	431031,90	1340655,67	Картометрический метод	2,50	-
67	431067,41	1340677,64	Картометрический метод	2,50	-
68	431084,37	1340701,58	Картометрический метод	2,50	-
69	431092,62	1340727,42	Картометрический метод	2,50	-
70	431087,03	1340743,36	Картометрический метод	2,50	-
71	431079,92	1340760,92	Картометрический метод	2,50	-
72	431067,48	1340771,39	Картометрический метод	2,50	-
73	431051,70	1340776,65	Картометрический метод	2,50	-
74	431047,55	1340778,04	Картометрический метод	2,50	-
75	431047,42	1340778,08	Картометрический метод	2,50	-
76	431047,19	1340778,17	Картометрический метод	2,50	-
77	431025,45	1340787,35	Картометрический метод	2,50	-
78	431024,89	1340787,63	Картометрический метод	2,50	-
79	431024,16	1340788,15	Картометрический метод	2,50	-
80	431014,72	1340796,23	Картометрический метод	2,50	-
81	431014,14	1340796,82	Картометрический метод	2,50	-
82	431013,71	1340797,41	Картометрический метод	2,50	-
83	431008,34	1340806,15	Картометрический метод	2,50	-
84	431008,03	1340806,74	Картометрический метод	2,50	-
85	431007,80	1340807,36	Картометрический метод	2,50	-
86	431007,66	1340808,00	Картометрический метод	2,50	-
87	431007,60	1340808,66	Картометрический метод	2,50	-
88	431007,49	1340813,91	Картометрический метод	2,50	-
89	431007,37	1340819,20	Картометрический метод	2,50	-
90	431007,40	1340819,83	Картометрический метод	2,50	-
91	431007,50	1340820,45	Картометрический метод	2,50	-
92	431007,68	1340821,05	Картометрический метод	2,50	-
93	431011,96	1340832,29	Картометрический метод	2,50	-
94	431012,30	1340833,01	Картометрический метод	2,50	-
95	431012,38	1340833,14	Картометрический метод	2,50	-
96	431020,00	1340845,47	Картометрический метод	2,50	-
97	431020,15	1340845,70	Картометрический метод	2,50	-
98	431030,43	1340860,47	Картометрический метод	2,50	-
99	431045,08	1340915,17	Картометрический метод	2,50	-
100	431041,33	1340931,83	Картометрический метод	2,50	-
101	431041,22	1340932,58	Картометрический метод	2,50	-
102	431041,23	1340933,33	Картометрический метод	2,50	-
103	431042,07	1340943,80	Картометрический метод	2,50	-
104	431043,03	1340955,74	Картометрический метод	2,50	-
105	431043,09	1340956,21	Картометрический метод	2,50	-
106	431043,30	1340957,00	Картометрический метод	2,50	-
107	431047,20	1340968,08	Картометрический метод	2,50	-

Сведения о местоположении границ объекта

108	431050,02	1340976,08	Картометрический метод	2,50	-
109	431050,40	1340976,89	Картометрический метод	2,50	-
110	431050,78	1340977,46	Картометрический метод	2,50	-
111	431061,76	1340991,58	Картометрический метод	2,50	-
112	431062,15	1340992,03	Картометрический метод	2,50	-
113	431062,60	1340992,42	Картометрический метод	2,50	-
114	431067,92	1340996,66	Картометрический метод	2,50	-
115	431084,07	1341009,50	Картометрический метод	2,50	-
116	431094,03	1341022,80	Картометрический метод	2,50	-
117	431099,25	1341035,93	Картометрический метод	2,50	-
118	431103,78	1341056,05	Картометрический метод	2,50	-
119	431104,39	1341063,73	Картометрический метод	2,50	-
120	431105,11	1341072,94	Картометрический метод	2,50	-
121	431105,17	1341073,42	Картометрический метод	2,50	-
122	431105,31	1341074,02	Картометрический метод	2,50	-
123	431112,48	1341097,33	Картометрический метод	2,50	-
124	431112,56	1341097,57	Картометрический метод	2,50	-
125	431112,85	1341098,22	Картометрический метод	2,50	-
126	431137,32	1341144,01	Картометрический метод	2,50	-
127	431137,40	1341144,15	Картометрический метод	2,50	-
128	431137,69	1341144,59	Картометрический метод	2,50	-
129	431155,36	1341168,90	Картометрический метод	2,50	-
130	431155,29	1341184,55	Картометрический метод	2,50	-
131	431150,56	1341200,61	Картометрический метод	2,50	-
132	431141,26	1341214,45	Картометрический метод	2,50	-
133	431123,60	1341229,93	Картометрический метод	2,50	-
134	431123,12	1341230,42	Картометрический метод	2,50	-
135	431122,71	1341230,97	Картометрический метод	2,50	-
136	431122,37	1341231,57	Картометрический метод	2,50	-
137	431114,08	1341249,27	Картометрический метод	2,50	-
138	431113,79	1341250,05	Картометрический метод	2,50	-
139	431113,64	1341250,87	Картометрический метод	2,50	-
140	431113,62	1341251,70	Картометрический метод	2,50	-
141	431114,74	1341269,42	Картометрический метод	2,50	-
142	431114,81	1341269,97	Картометрический метод	2,50	-
143	431115,05	1341270,85	Картометрический метод	2,50	-
144	431131,62	1341314,32	Картометрический метод	2,50	-
145	431138,93	1341334,31	Картометрический метод	2,50	-
146	431138,93	1341352,85	Картометрический метод	2,50	-
147	431131,92	1341366,69	Картометрический метод	2,50	-
148	431125,04	1341372,10	Картометрический метод	2,50	-
149	431122,19	1341374,35	Картометрический метод	2,50	-
150	431112,82	1341381,71	Картометрический метод	2,50	-
151	431100,46	1341384,25	Картометрический метод	2,50	-
152	431087,52	1341386,90	Картометрический метод	2,50	-
153	431037,59	1341397,14	Картометрический метод	2,50	-
154	431036,93	1341397,32	Картометрический метод	2,50	-
155	431036,30	1341397,60	Картометрический метод	2,50	-
156	431035,72	1341397,95	Картометрический метод	2,50	-
157	431035,19	1341398,38	Картометрический метод	2,50	-
158	431028,23	1341404,85	Картометрический метод	2,50	-
159	431027,69	1341405,43	Картометрический метод	2,50	-
160	431027,25	1341406,10	Картометрический метод	2,50	-
161	431026,92	1341406,82	Картометрический метод	2,50	-
162	431026,72	1341407,59	Картометрический метод	2,50	-
163	431026,63	1341408,38	Картометрический метод	2,50	-
164	431026,38	1341417,58	Картометрический метод	2,50	-
165	431026,38	1341417,72	Картометрический метод	2,50	-
166	431026,47	1341418,63	Картометрический метод	2,50	-
167	431028,46	1341428,88	Картометрический метод	2,50	-
168	431028,67	1341429,63	Картометрический метод	2,50	-

Сведения о местоположении границ объекта

169	431028,81	1341429,96	Картометрический метод	2,50	-
170	431029,18	1341430,80	Картометрический метод	2,50	-
171	431024,75	1341441,78	Картометрический метод	2,50	-
172	431024,52	1341442,49	Картометрический метод	2,50	-
173	431024,40	1341443,23	Картометрический метод	2,50	-
174	431024,40	1341443,97	Картометрический метод	2,50	-
175	431024,50	1341444,71	Картометрический метод	2,50	-
176	431024,71	1341445,43	Картометрический метод	2,50	-
177	431025,03	1341446,11	Картометрический метод	2,50	-
178	431041,27	1341474,94	Картометрический метод	2,50	-
179	431045,14	1341481,80	Картометрический метод	2,50	-
180	431051,75	1341494,06	Картометрический метод	2,50	-
181	430997,61	1341538,60	Картометрический метод	2,50	-
182	430942,56	1341572,91	Картометрический метод	2,50	-
183	430934,66	1341581,22	Картометрический метод	2,50	-
184	430871,31	1341455,22	Картометрический метод	2,50	-
185	430862,58	1341444,65	Картометрический метод	2,50	-
186	430847,89	1341438,68	Картометрический метод	2,50	-
187	430835,95	1341438,68	Картометрический метод	2,50	-
188	430730,32	1341454,76	Картометрический метод	2,50	-
189	430717,47	1341451,54	Картометрический метод	2,50	-
190	430706,90	1341438,68	Картометрический метод	2,50	-
191	430701,85	1341412,51	Картометрический метод	2,50	-
192	430702,82	1341319,92	Картометрический метод	2,50	-
193	430701,39	1341241,22	Картометрический метод	2,50	-
194	430693,59	1341079,57	Картометрический метод	2,50	-
195	430697,26	1340967,97	Картометрический метод	2,50	-
196	430702,84	1340805,48	Картометрический метод	2,50	-
197	430716,00	1340716,19	Картометрический метод	2,50	-
198	430796,70	1340228,79	Картометрический метод	2,50	-
199	430849,69	1339956,62	Картометрический метод	2,50	-
200	430924,43	1339969,66	Картометрический метод	2,50	-
201	430987,81	1339978,14	Картометрический метод	2,50	-
202	431018,57	1339976,63	Картометрический метод	2,50	-
203	431040,18	1339971,68	Картометрический метод	2,50	-
204	431075,03	1339970,33	Картометрический метод	2,50	-
1	431115,36	1339974,38	Картометрический метод	2,50	-
205	430913,44	1341470,83	Картометрический метод	2,50	-
206	430913,98	1341471,67	Картометрический метод	2,50	-
207	430913,13	1341472,20	Картометрический метод	2,50	-
208	430912,59	1341471,36	Картометрический метод	2,50	-
205	430913,44	1341470,83	Картометрический метод	2,50	-
209	430931,67	1341503,57	Картометрический метод	2,50	-
210	430932,23	1341504,41	Картометрический метод	2,50	-
211	430931,40	1341504,96	Картометрический метод	2,50	-
212	430930,84	1341504,13	Картометрический метод	2,50	-
209	430931,67	1341503,57	Картометрический метод	2,50	-
213	430933,70	1340624,24	Картометрический метод	2,50	-
214	430933,56	1340625,23	Картометрический метод	2,50	-
215	430932,57	1340625,09	Картометрический метод	2,50	-
216	430932,71	1340624,10	Картометрический метод	2,50	-
213	430933,70	1340624,24	Картометрический метод	2,50	-
217	430943,06	1341417,49	Картометрический метод	2,50	-
218	430942,34	1341419,36	Картометрический метод	2,50	-
219	430940,47	1341418,63	Картометрический метод	2,50	-
220	430941,20	1341416,77	Картометрический метод	2,50	-
217	430943,06	1341417,49	Картометрический метод	2,50	-

Рисунок 4
Центр границей объекта



Используются условные линии и обозначения:

- 1 - характерная точка культуры, местность о которой имеются сведения о наличии или отсутствии
- - существующая сеть культуры, данные в БД ГИС сведения о которой достаточны для определения ее местонахождения

Подпись _____ Дата «__» _____ г.

Место для печати отчета (при наличии) отразит растительного станциям местонахождение границ объекта

ОПИСАНИЕ МЕСТОПОЛОЖЕНИЯ ГРАНИЦ

СХ-2. Зона садоводческих, огороднических или дачных некоммерческих объединений граждан

(наименование объекта местоположение границ, которого описано (далее - объект)

Раздел 1

Сведения об объекте		
№ п/п	Характеристики объекта	Описание характеристик
1	2	3
1	Местоположение объекта	Рязанская область, р-н Рязанский, с/п Турлатовское
2	Площадь объекта ± величина погрешности определения площади (Р ± Дельта Р)	1444429кв.м. ± 332кв.м.
3	Иные характеристики объекта	ОКТМО 61634496 ОКАТО 61234896000 Основные виды разрешенного использования: - Земельные участки общего назначения "Код 13.0" - Ведение огородничества "Код 13.1" - Ведение садоводства "Код 13.2"

Раздел 2

Сведения о местоположении границ объекта

1. Система координат МСК-62

2. Сведения о характерных точках границ объекта

Обозначение характерных точек границ	Координаты, м		Метод определения координат характерной точки	Средняя квадратическая погрешность положения характерной точки (Mt), м	Описание обозначения точки на местности (при наличии)
	X	Y			
1	2	3	4	5	6
ЗУ1					
1	434421,31	1337304,83	Картометрический метод	2,50	-
2	434416,68	1337315,06	Картометрический метод	2,50	-
3	434376,81	1337374,59	Картометрический метод	2,50	-
4	434386,05	1337380,02	Картометрический метод	2,50	-
5	434412,95	1337395,82	Картометрический метод	2,50	-
6	434412,72	1337396,10	Картометрический метод	2,50	-
7	434410,26	1337398,81	Картометрический метод	2,50	-
8	434395,00	1337424,67	Картометрический метод	2,50	-
9	434357,00	1337472,77	Картометрический метод	2,50	-
10	434336,22	1337501,57	Картометрический метод	2,50	-
11	434319,21	1337527,61	Картометрический метод	2,50	-
12	434301,84	1337553,51	Картометрический метод	2,50	-
13	434301,84	1337553,52	Картометрический метод	2,50	-
14	434302,60	1337559,61	Картометрический метод	2,50	-
15	434285,44	1337585,48	Картометрический метод	2,50	-
16	434269,40	1337610,45	Картометрический метод	2,50	-
17	434265,80	1337616,00	Картометрический метод	2,50	-
18	434249,82	1337605,75	Картометрический метод	2,50	-
19	434240,34	1337621,86	Картометрический метод	2,50	-
20	434268,66	1337642,44	Картометрический метод	2,50	-
21	434244,40	1337680,11	Картометрический метод	2,50	-
22	434227,31	1337706,66	Картометрический метод	2,50	-
23	434211,71	1337730,89	Картометрический метод	2,50	-
24	434202,73	1337749,79	Картометрический метод	2,50	-
25	434174,14	1337735,41	Картометрический метод	2,50	-
26	434165,12	1337722,48	Картометрический метод	2,50	-
27	434163,66	1337704,93	Картометрический метод	2,50	-
28	434088,48	1337647,42	Картометрический метод	2,50	-
29	434055,09	1337625,39	Картометрический метод	2,50	-
30	433652,36	1337336,79	Картометрический метод	2,50	-
31	433653,18	1337335,57	Картометрический метод	2,50	-
32	433651,14	1337301,38	Картометрический метод	2,50	-
33	433639,59	1337245,53	Картометрический метод	2,50	-
34	433542,49	1337152,00	Картометрический метод	2,50	-
35	433631,04	1337067,67	Картометрический метод	2,50	-
36	433697,20	1336980,62	Картометрический метод	2,50	-
37	433834,91	1337077,16	Картометрический метод	2,50	-
38	433896,35	1337112,17	Картометрический метод	2,50	-
39	433899,04	1337114,52	Картометрический метод	2,50	-
40	433925,71	1337125,26	Картометрический метод	2,50	-
41	433964,89	1337135,92	Картометрический метод	2,50	-
42	433999,26	1337130,97	Картометрический метод	2,50	-
43	434035,13	1337116,65	Картометрический метод	2,50	-
44	434086,57	1337092,82	Картометрический метод	2,50	-
45	434122,50	1337086,30	Картометрический метод	2,50	-

Сведения о местоположении границ объекта

46	434144,48	1337097,08	Картометрический метод	2,50	-
47	434185,39	1337131,17	Картометрический метод	2,50	-
48	434239,67	1337175,36	Картометрический метод	2,50	-
49	434282,58	1337204,62	Картометрический метод	2,50	-
1	434421,31	1337304,83	Картометрический метод	2,50	-
50	434350,25	1337386,83	Картометрический метод	2,50	-
51	434353,52	1337401,76	Картометрический метод	2,50	-
52	434328,32	1337444,96	Картометрический метод	2,50	-
53	434279,77	1337410,26	Картометрический метод	2,50	-
54	434311,81	1337360,02	Картометрический метод	2,50	-
50	434350,25	1337386,83	Картометрический метод	2,50	-
ЗУ2					
1	434396,75	1337856,32	Картометрический метод	2,50	-
2	434369,68	1337897,07	Картометрический метод	2,50	-
3	434266,67	1338061,34	Картометрический метод	2,50	-
4	434155,71	1338225,39	Картометрический метод	2,50	-
5	434044,70	1338389,53	Картометрический метод	2,50	-
6	433927,88	1338562,65	Картометрический метод	2,50	-
7	433824,04	1338491,27	Картометрический метод	2,50	-
8	434035,96	1338142,01	Картометрический метод	2,50	-
9	434230,95	1337798,80	Картометрический метод	2,50	-
10	434239,24	1337780,27	Картометрический метод	2,50	-
11	434267,10	1337776,00	Картометрический метод	2,50	-
12	434336,71	1337823,18	Картометрический метод	2,50	-
13	434375,72	1337848,17	Картометрический метод	2,50	-
14	434381,95	1337846,19	Картометрический метод	2,50	-
1	434396,75	1337856,32	Картометрический метод	2,50	-
ЗУ3					
1	434237,14	1338388,19	Картометрический метод	2,50	-
2	434228,62	1338425,08	Картометрический метод	2,50	-
3	434199,56	1338409,82	Картометрический метод	2,50	-
4	434184,38	1338401,84	Картометрический метод	2,50	-
5	434184,38	1338401,85	Картометрический метод	2,50	-
6	434184,37	1338401,84	Картометрический метод	2,50	-
7	434140,43	1338808,77	Картометрический метод	2,50	-
8	434108,38	1338933,09	Картометрический метод	2,50	-
9	433966,35	1339116,88	Картометрический метод	2,50	-
10	433826,29	1339257,93	Картометрический метод	2,50	-
11	433826,15	1339258,07	Картометрический метод	2,50	-
12	433824,64	1339259,63	Картометрический метод	2,50	-
13	433817,09	1339267,39	Картометрический метод	2,50	-
14	433777,22	1339308,38	Картометрический метод	2,50	-
15	433742,64	1339343,94	Картометрический метод	2,50	-
16	433720,45	1339366,75	Картометрический метод	2,50	-
17	433520,71	1339573,26	Картометрический метод	2,50	-
18	433352,20	1339825,43	Картометрический метод	2,50	-
19	433260,74	1339720,52	Картометрический метод	2,50	-
20	433211,21	1339663,71	Картометрический метод	2,50	-
21	433550,07	1339305,75	Картометрический метод	2,50	-
22	433645,16	1339166,39	Картометрический метод	2,50	-
23	433655,77	1339146,14	Картометрический метод	2,50	-
24	434176,70	1338374,44	Картометрический метод	2,50	-
1	434237,14	1338388,19	Картометрический метод	2,50	-
ЗУ4					
1	432654,36	1341616,80	Картометрический метод	2,50	-
2	432673,37	1341618,55	Картометрический метод	2,50	-
3	432704,07	1341627,59	Картометрический метод	2,50	-
4	432732,85	1341642,94	Картометрический метод	2,50	-
5	432784,51	1341677,64	Картометрический метод	2,50	-
6	432841,52	1341741,97	Картометрический метод	2,50	-

Сведения о местоположении границ объекта

7	432918,36	1341828,68	Картометрический метод	2,50	-
8	432873,41	1341830,31	Картометрический метод	2,50	-
9	432869,08	1341830,47	Картометрический метод	2,50	-
10	432856,42	1341830,93	Картометрический метод	2,50	-
11	432845,90	1341829,97	Картометрический метод	2,50	-
12	432842,53	1341829,54	Картометрический метод	2,50	-
13	432800,30	1341799,48	Картометрический метод	2,50	-
14	432774,41	1341767,07	Картометрический метод	2,50	-
15	432504,59	1341741,21	Картометрический метод	2,50	-
16	432410,61	1341696,60	Картометрический метод	2,50	-
17	432335,01	1341684,47	Картометрический метод	2,50	-
18	432273,59	1341679,66	Картометрический метод	2,50	-
19	432244,67	1341677,40	Картометрический метод	2,50	-
20	432179,08	1341639,75	Картометрический метод	2,50	-
21	432158,84	1341625,21	Картометрический метод	2,50	-
22	432149,96	1341621,35	Картометрический метод	2,50	-
23	432103,26	1341616,97	Картометрический метод	2,50	-
24	432017,05	1341598,77	Картометрический метод	2,50	-
25	431968,45	1341585,20	Картометрический метод	2,50	-
26	431865,54	1341568,63	Картометрический метод	2,50	-
27	431858,20	1341529,26	Картометрический метод	2,50	-
28	431863,49	1341498,45	Картометрический метод	2,50	-
29	431878,29	1341496,29	Картометрический метод	2,50	-
30	431890,86	1341492,34	Картометрический метод	2,50	-
31	431902,40	1341489,46	Картометрический метод	2,50	-
32	431910,52	1341490,96	Картометрический метод	2,50	-
33	431915,17	1341488,51	Картометрический метод	2,50	-
34	431915,91	1341484,35	Картометрический метод	2,50	-
35	431908,95	1341481,58	Картометрический метод	2,50	-
36	431905,50	1341482,20	Картометрический метод	2,50	-
37	431898,99	1341481,22	Картометрический метод	2,50	-
38	431891,85	1341481,27	Картометрический метод	2,50	-
39	431893,50	1341480,92	Картометрический метод	2,50	-
40	431905,18	1341480,65	Картометрический метод	2,50	-
41	431913,33	1341481,47	Картометрический метод	2,50	-
42	431918,49	1341480,11	Картометрический метод	2,50	-
43	431920,66	1341476,58	Картометрический метод	2,50	-
44	431918,76	1341473,05	Картометрический метод	2,50	-
45	431914,68	1341470,06	Картометрический метод	2,50	-
46	431903,28	1341467,62	Картометрический метод	2,50	-
47	431888,89	1341468,97	Картометрический метод	2,50	-
48	431880,47	1341470,88	Картометрический метод	2,50	-
49	431873,95	1341470,88	Картометрический метод	2,50	-
50	431867,16	1341471,42	Картометрический метод	2,50	-
51	431860,10	1341467,35	Картометрический метод	2,50	-
52	431833,49	1341457,03	Картометрический метод	2,50	-
53	431824,53	1341447,79	Картометрический метод	2,50	-
54	431835,66	1341402,99	Картометрический метод	2,50	-
55	431869,06	1341419,82	Картометрический метод	2,50	-
56	431896,76	1341427,43	Картометрический метод	2,50	-
57	431926,36	1341431,78	Картометрический метод	2,50	-
58	431968,18	1341441,55	Картометрический метод	2,50	-
59	431995,06	1341444,27	Картометрический метод	2,50	-
60	432014,07	1341441,28	Картометрический метод	2,50	-
61	432034,98	1341442,91	Картометрический метод	2,50	-
62	432103,13	1341450,36	Картометрический метод	2,50	-
63	432133,95	1341455,60	Картометрический метод	2,50	-
64	432195,35	1341442,80	Картометрический метод	2,50	-
65	432319,58	1341453,92	Картометрический метод	2,50	-
66	432332,06	1341468,98	Картометрический метод	2,50	-
67	432387,28	1341517,39	Картометрический метод	2,50	-

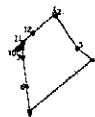
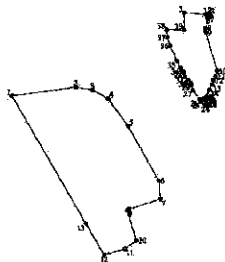
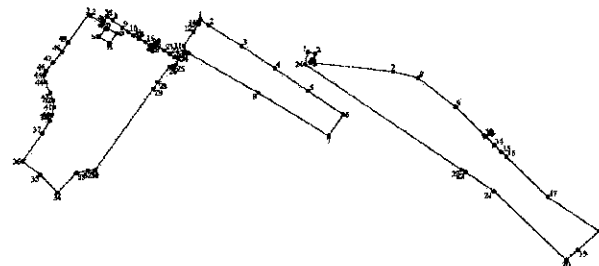
Сведения о местоположении границ объекта

68	432409,79	1341535,54	Картометрический метод	2,50	-
69	432435,90	1341546,65	Картометрический метод	2,50	-
70	432460,84	1341553,58	Картометрический метод	2,50	-
1	432654,36	1341616,80	Картометрический метод	2,50	-
71	432588,12	1341681,92	Картометрический метод	2,50	-
72	432583,20	1341684,79	Картометрический метод	2,50	-
73	432578,10	1341685,03	Картометрический метод	2,50	-
74	432569,85	1341687,28	Картометрический метод	2,50	-
75	432563,66	1341688,51	Картометрический метод	2,50	-
76	432559,06	1341686,67	Картометрический метод	2,50	-
77	432552,61	1341688,88	Картометрический метод	2,50	-
78	432544,32	1341689,04	Картометрический метод	2,50	-
79	432538,77	1341687,77	Картометрический метод	2,50	-
80	432534,07	1341677,92	Картометрический метод	2,50	-
81	432537,50	1341676,77	Картометрический метод	2,50	-
82	432544,86	1341677,92	Картометрический метод	2,50	-
83	432554,14	1341677,52	Картометрический метод	2,50	-
84	432562,96	1341676,04	Картометрический метод	2,50	-
85	432570,76	1341677,40	Картометрический метод	2,50	-
86	432578,08	1341675,74	Картометрический метод	2,50	-
87	432583,47	1341677,17	Картометрический метод	2,50	-
88	432587,63	1341677,92	Картометрический метод	2,50	-
71	432588,12	1341681,92	Картометрический метод	2,50	-
89	432501,31	1341662,40	Картометрический метод	2,50	-
90	432510,86	1341667,35	Картометрический метод	2,50	-
91	432519,08	1341673,41	Картометрический метод	2,50	-
92	432519,76	1341680,69	Картометрический метод	2,50	-
93	432514,43	1341684,05	Картометрический метод	2,50	-
94	432503,85	1341681,29	Картометрический метод	2,50	-
95	432495,69	1341677,66	Картометрический метод	2,50	-
96	432483,69	1341671,95	Картометрический метод	2,50	-
97	432469,79	1341665,20	Картометрический метод	2,50	-
98	432463,57	1341665,06	Картометрический метод	2,50	-
99	432457,53	1341659,76	Картометрический метод	2,50	-
100	432459,55	1341652,42	Картометрический метод	2,50	-
101	432466,47	1341647,95	Картометрический метод	2,50	-
102	432472,95	1341648,09	Картометрический метод	2,50	-
103	432481,98	1341653,86	Картометрический метод	2,50	-
104	432484,99	1341656,24	Картометрический метод	2,50	-
105	432491,78	1341658,54	Картометрический метод	2,50	-
89	432501,31	1341662,40	Картометрический метод	2,50	-
106	432401,03	1341619,60	Картометрический метод	2,50	-
107	432415,01	1341626,76	Картометрический метод	2,50	-
108	432425,56	1341631,28	Картометрический метод	2,50	-
109	432439,81	1341634,72	Картометрический метод	2,50	-
110	432451,76	1341642,26	Картометрический метод	2,50	-
111	432447,90	1341651,12	Картометрический метод	2,50	-
112	432439,75	1341648,58	Картометрический метод	2,50	-
113	432425,47	1341643,46	Картометрический метод	2,50	-
114	432412,23	1341639,33	Картометрический метод	2,50	-
115	432401,02	1341635,50	Картометрический метод	2,50	-
116	432390,27	1341638,41	Картометрический метод	2,50	-
117	432383,07	1341632,13	Картометрический метод	2,50	-
118	432371,17	1341628,32	Картометрический метод	2,50	-
119	432364,00	1341623,73	Картометрический метод	2,50	-
120	432353,07	1341617,52	Картометрический метод	2,50	-
121	432340,56	1341616,08	Картометрический метод	2,50	-
122	432337,04	1341608,37	Картометрический метод	2,50	-

Сведения о местоположении границ объекта

123	432340,99	1341603,56	Картометрический метод	2,50	-
124	432349,74	1341602,03	Картометрический метод	2,50	-
125	432354,98	1341594,82	Картометрический метод	2,50	-
126	432363,06	1341593,31	Картометрический метод	2,50	-
127	432373,28	1341598,51	Картометрический метод	2,50	-
128	432378,78	1341603,47	Картометрический метод	2,50	-
129	432386,03	1341611,79	Картометрический метод	2,50	-
130	432391,53	1341616,75	Картометрический метод	2,50	-
106	432401,03	1341619,60	Картометрический метод	2,50	-
ЗУ5					
1	432713,37	1334654,47	Картометрический метод	2,50	-
2	432705,60	1334763,06	Картометрический метод	2,50	-
3	432696,30	1334764,70	Картометрический метод	2,50	-
4	432695,46	1334764,93	Картометрический метод	2,50	-
5	432695,02	1334765,11	Картометрический метод	2,50	-
6	432686,79	1334769,03	Картометрический метод	2,50	-
7	432681,61	1334771,20	Картометрический метод	2,50	-
8	432638,03	1334758,99	Картометрический метод	2,50	-
9	432616,26	1334760,36	Картометрический метод	2,50	-
10	432426,66	1334816,22	Картометрический метод	2,50	-
11	432398,77	1334807,95	Картометрический метод	2,50	-
12	432378,13	1334798,42	Картометрический метод	2,50	-
13	432357,50	1334791,31	Картометрический метод	2,50	-
14	432333,21	1334778,17	Картометрический метод	2,50	-
15	432291,87	1334753,07	Картометрический метод	2,50	-
16	432280,90	1334753,31	Картометрический метод	2,50	-
17	432274,30	1334761,33	Картометрический метод	2,50	-
18	432269,64	1334763,69	Картометрический метод	2,50	-
19	432264,06	1334765,36	Картометрический метод	2,50	-
20	432263,48	1334765,58	Картометрический метод	2,50	-
21	432262,93	1334765,87	Картометрический метод	2,50	-
22	432262,42	1334766,22	Картометрический метод	2,50	-
23	432260,87	1334767,43	Картометрический метод	2,50	-
24	432258,61	1334757,69	Картометрический метод	2,50	-
25	432275,65	1334736,11	Картометрический метод	2,50	-
26	432285,77	1334729,85	Картометрический метод	2,50	-
27	432332,65	1334695,75	Картометрический метод	2,50	-
28	432356,49	1334689,36	Картометрический метод	2,50	-
29	432364,88	1334686,70	Картометрический метод	2,50	-
30	432381,56	1334671,56	Картометрический метод	2,50	-
31	432399,24	1334658,06	Картометрический метод	2,50	-
32	432412,43	1334652,60	Картометрический метод	2,50	-
33	432423,88	1334648,74	Картометрический метод	2,50	-
34	432441,73	1334634,76	Картометрический метод	2,50	-
35	432475,42	1334617,58	Картометрический метод	2,50	-
36	432549,21	1334586,02	Картометрический метод	2,50	-
37	432591,29	1334571,23	Картометрический метод	2,50	-
38	432629,78	1334566,30	Картометрический метод	2,50	-
39	432627,52	1334652,87	Картометрический метод	2,50	-
1	432713,37	1334654,47	Картометрический метод	2,50	-
ЗУ6					
1	432704,87	1334773,34	Картометрический метод	2,50	-
2	432704,56	1334777,63	Картометрический метод	2,50	-
3	432696,64	1334775,41	Картометрический метод	2,50	-
4	432698,71	1334774,43	Картометрический метод	2,50	-
1	432704,87	1334773,34	Картометрический метод	2,50	-
ЗУ7					
1	432302,63	1333804,62	Картометрический метод	2,50	-
2	432346,16	1334118,65	Картометрический метод	2,50	-
3	432331,46	1334201,66	Картометрический метод	2,50	-
4	432290,57	1334277,66	Картометрический метод	2,50	-

Рисунок 4
Центр границей объекта



Используйте условные линии в объектах:

- 1 - характерная точка контура, наличие которой позволяет однозначно определить аб на местности
- - ориентировочная часть контура, выделенная в ГИТД условными линиями для определения аб местности

Подпись: _____ Дата: «__» _____ г.

Место для оценки оценки (при наличии) даты, настоящего стандарта использования границ объекта.

ОПИСАНИЕ МЕСТОПОЛОЖЕНИЯ ГРАНИЦ

СХ-3. Производственная зона сельскохозяйственных предприятий

(наименование объекта местоположение границ, которого описано (далее - объект))

Раздел 1

Сведения об объекте		
№ п/п	Характеристики объекта	Описание характеристик
1	2	3
1	Местоположение объекта	Рязанская область, р-н Рязанский, с/п Турлатовское
2	Площадь объекта ± величина погрешности определения площади (Р ± Дельта Р)	469893кв.м. ± 108кв.м.
3	Иные характеристики объекта	<p>ОКТМО 61634496 ОКАТО 61234896000</p> <p>Основные виды разрешенного использования:</p> <ul style="list-style-type: none"> - Животноводство "Код 1.7" - Скотоводство "Код 1.8" - Звероводство "Код 1.9" - Птицеводство "Код 1.10" - Свиноводство "Код 1.11" - Пчеловодство "Код 1.12" - Рыбоводство "Код 1.13" - Научное обеспечение сельского хозяйства "Код 1.14" - Хранение и переработка сельскохозяйственной продукции "Код 1.15" - Питомники "Код 1.17" - Обеспечение сельскохозяйственного производства "Код 1.18" <p>Условно разрешенные виды использования:</p> <ul style="list-style-type: none"> - Растениеводство "Код 1.1" - Выращивание зерновых и иных сельскохозяйственных культур "Код 1.2" - Овощеводство "Код 1.3"

Раздел 2

Сведения о местоположении границ объекта

1. Система координат МСК-62

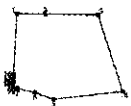
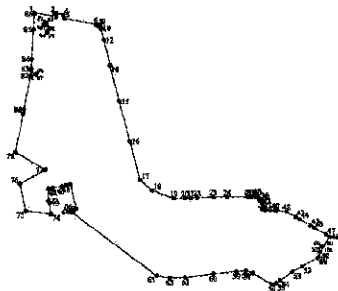
2. Сведения о характерных точках границ объекта

Обозначение характерных точек границ	Координаты, м		Метод определения координат характерной точки	Средняя квадратическая погрешность положения характерной точки (Мт), м	Описание обозначения точки на местности (при наличии)
	X	Y			
1	2	3	4	5	6
ЗУ1					
1	435401,95	1336223,28	Картометрический метод	2,50	-
2	435387,84	1336297,22	Картометрический метод	2,50	-
3	435400,42	1336296,39	Картометрический метод	2,50	-
4	435394,18	1336320,74	Картометрический метод	2,50	-
5	435382,36	1336325,76	Картометрический метод	2,50	-
6	435361,80	1336433,05	Картометрический метод	2,50	-
7	435360,57	1336439,46	Картометрический метод	2,50	-
8	435357,38	1336440,28	Картометрический метод	2,50	-
9	435358,94	1336447,94	Картометрический метод	2,50	-
10	435351,60	1336449,51	Картометрический метод	2,50	-
11	435347,69	1336450,36	Картометрический метод	2,50	-
12	435308,57	1336460,21	Картометрический метод	2,50	-
13	435222,51	1336481,88	Картометрический метод	2,50	-
14	435222,00	1336479,94	Картометрический метод	2,50	-
15	435098,30	1336512,79	Картометрический метод	2,50	-
16	434962,81	1336548,77	Картометрический метод	2,50	-
17	434830,98	1336583,77	Картометрический метод	2,50	-
18	434794,77	1336625,04	Картометрический метод	2,50	-
19	434767,60	1336698,90	Картометрический метод	2,50	-
20	434767,91	1336736,87	Картометрический метод	2,50	-
21	434768,06	1336755,76	Картометрический метод	2,50	-
22	434769,24	1336777,53	Картометрический метод	2,50	-
23	434772,28	1336833,31	Картометрический метод	2,50	-
24	434772,31	1336881,71	Картометрический метод	2,50	-
25	434772,36	1336952,14	Картометрический метод	2,50	-
26	434772,37	1336957,05	Картометрический метод	2,50	-
27	434772,37	1336960,71	Картометрический метод	2,50	-
28	434772,37	1336965,88	Картометрический метод	2,50	-
29	434772,38	1336978,91	Картометрический метод	2,50	-
30	434774,09	1336985,18	Картометрический метод	2,50	-
31	434764,70	1336992,10	Картометрический метод	2,50	-
32	434759,30	1336996,08	Картометрический метод	2,50	-
33	434757,41	1336997,47	Картометрический метод	2,50	-
34	434756,97	1336997,80	Картометрический метод	2,50	-
35	434732,76	1337001,01	Картометрический метод	2,50	-
36	434730,87	1337001,26	Картометрический метод	2,50	-
37	434730,76	1337001,27	Картометрический метод	2,50	-
38	434730,75	1337001,35	Картометрический метод	2,50	-
39	434730,39	1337005,02	Картометрический метод	2,50	-
40	434726,42	1337045,41	Картометрический метод	2,50	-
41	434725,95	1337050,24	Картометрический метод	2,50	-
42	434722,56	1337084,70	Картометрический метод	2,50	-
43	434704,80	1337115,11	Картометрический метод	2,50	-
44	434696,68	1337129,00	Картометрический метод	2,50	-
45	434675,72	1337164,89	Картометрический метод	2,50	-

Сведения о местоположении границ объекта

46	434668,08	1337177,97	Картометрический метод	2,50	-
47	434643,56	1337219,93	Картометрический метод	2,50	-
48	434636,86	1337231,41	Картометрический метод	2,50	-
49	434584,26	1337199,01	Картометрический метод	2,50	-
50	434566,05	1337193,05	Картометрический метод	2,50	-
51	434564,48	1337190,20	Картометрический метод	2,50	-
52	434535,47	1337137,70	Картометрический метод	2,50	-
53	434516,86	1337104,03	Картометрический метод	2,50	-
54	434487,24	1337062,87	Картометрический метод	2,50	-
55	434476,48	1337047,90	Картометрический метод	2,50	-
56	434473,64	1337034,27	Картометрический метод	2,50	-
57	434512,29	1336968,74	Картометрический метод	2,50	-
58	434520,42	1336944,16	Картометрический метод	2,50	-
59	434517,53	1336913,64	Картометрический метод	2,50	-
60	434509,94	1336833,56	Картометрический метод	2,50	-
61	434497,06	1336739,19	Картометрический метод	2,50	-
62	434495,72	1336684,91	Картометрический метод	2,50	-
63	434504,06	1336639,66	Картометрический метод	2,50	-
64	434721,14	1336348,67	Картометрический метод	2,50	-
65	434725,45	1336356,35	Картометрический метод	2,50	-
66	434732,47	1336365,64	Картометрический метод	2,50	-
67	434815,57	1336346,41	Картометрический метод	2,50	-
68	434812,62	1336331,25	Картометрический метод	2,50	-
69	434808,54	1336315,43	Картометрический метод	2,50	-
70	434803,42	1336283,78	Картометрический метод	2,50	-
71	434801,07	1336270,78	Картометрический метод	2,50	-
72	434759,06	1336270,49	Картометрический метод	2,50	-
73	434752,16	1336275,34	Картометрический метод	2,50	-
74	434714,51	1336279,28	Картометрический метод	2,50	-
75	434724,91	1336193,01	Картометрический метод	2,50	-
76	434817,81	1336172,85	Картометрический метод	2,50	-
77	434864,87	1336260,36	Картометрический метод	2,50	-
78	434925,43	1336158,10	Картометрический метод	2,50	-
79	435056,28	1336184,14	Картометрический метод	2,50	-
80	435056,27	1336184,17	Картометрический метод	2,50	-
81	435071,82	1336187,27	Картометрический метод	2,50	-
82	435187,12	1336210,24	Картометрический метод	2,50	-
83	435210,46	1336211,66	Картометрический метод	2,50	-
84	435243,27	1336213,65	Картометрический метод	2,50	-
85	435344,84	1336219,82	Картометрический метод	2,50	-
86	435397,96	1336223,04	Картометрический метод	2,50	-
1	435401,95	1336223,28	Картометрический метод	2,50	-
87	435370,37	1336257,22	Картометрический метод	2,50	-
88	435368,41	1336264,15	Картометрический метод	2,50	-
89	435361,47	1336262,20	Картометрический метод	2,50	-
90	435363,44	1336255,26	Картометрический метод	2,50	-
87	435370,37	1336257,22	Картометрический метод	2,50	-
91	435337,32	1336265,73	Картометрический метод	2,50	-
92	435336,69	1336268,00	Картометрический метод	2,50	-
93	435334,43	1336267,38	Картометрический метод	2,50	-
94	435335,05	1336265,11	Картометрический метод	2,50	-
91	435337,32	1336265,73	Картометрический метод	2,50	-
95	435192,76	1336225,98	Картометрический метод	2,50	-
96	435192,12	1336228,24	Картометрический метод	2,50	-
97	435189,86	1336227,60	Картометрический метод	2,50	-
98	435190,50	1336225,34	Картометрический метод	2,50	-
95	435192,76	1336225,98	Картометрический метод	2,50	-

Раздел 4
Центр границ: объекта



И

Использованы условные знаки в обозначении:

- 1 - характерная точка контура, значение в которой поочередно определяют обьект местности
- - нулевой контур, нанесенный в БГТН в масштабе в который делаются для определения обьекта

Исходный _____ Лист « _____ » _____ г.

Место для отчета (при наличии) опис, составленного в масштабе нулевого контура границ обьекта

ОПИСАНИЕ МЕСТОПОЛОЖЕНИЯ ГРАНИЦ

СХ-4. Иные зоны сельскохозяйственного назначения

(наименование объекта местоположение границ, которого описано (далее - объект))

Раздел 1

Сведения об объекте		
№ п/п	Характеристики объекта	Описание характеристик
1	2	3
1	Местоположение объекта	Рязанская область, р-н Рязанский, с/п Турлатовское
2	Площадь объекта ± величина погрешности определения площади (Р ± Дельта Р)	80184кв.м. ± 18кв.м.
3	Иные характеристики объекта	ОКТМО 61634496 ОКАТО 61234896000 Основные виды разрешенного использования: - Ведение личного подсобного хозяйства на полевых участках "Код 1.16"

Раздел 2

Сведения о местоположении границ объекта

1. Система координат *МСК-62*

2. Сведения о характерных точках границ объекта

Обозначение характерных точек границ	Координаты, м		Метод определения координат характерной точки	Средняя квадратическая погрешность положения характерной точки (Mt), м	Описание обозначения точки на местности (при наличии)
	X	Y			
1	2	3	4	5	6
ЗУ1					
1	432681,81	1334205,08	Картометрический метод	2,50	-
2	432688,65	1334254,68	Картометрический метод	2,50	-
3	432609,92	1334268,85	Картометрический метод	2,50	-
4	432600,46	1334270,56	Картометрический метод	2,50	-
5	432590,23	1334272,41	Картометрический метод	2,50	-
6	432576,80	1334274,84	Картометрический метод	2,50	-
7	432560,70	1334277,76	Картометрический метод	2,50	-
8	432531,18	1334283,10	Картометрический метод	2,50	-
9	432451,09	1334297,04	Картометрический метод	2,50	-
10	432451,04	1334296,72	Картометрический метод	2,50	-
11	432443,67	1334249,76	Картометрический метод	2,50	-
12	432524,34	1334233,52	Картометрический метод	2,50	-
13	432553,86	1334228,19	Картометрический метод	2,50	-
14	432583,39	1334222,85	Картометрический метод	2,50	-
15	432603,08	1334219,30	Картометрический метод	2,50	-
1	432681,81	1334205,08	Картометрический метод	2,50	-
ЗУ2					
1	432302,45	1337145,54	Картометрический метод	2,50	-
2	432308,28	1337191,55	Картометрический метод	2,50	-
3	432333,57	1337337,74	Картометрический метод	2,50	-
4	432157,79	1337404,88	Картометрический метод	2,50	-
5	432153,47	1337168,59	Картометрический метод	2,50	-
6	432229,24	1337110,56	Картометрический метод	2,50	-
1	432302,45	1337145,54	Картометрический метод	2,50	-
ЗУ3					
1	431900,19	1340777,87	Картометрический метод	2,50	-
2	431754,76	1340901,07	Картометрический метод	2,50	-
3	431655,04	1340783,26	Картометрический метод	2,50	-
4	431801,19	1340661,00	Картометрический метод	2,50	-
1	431900,19	1340777,87	Картометрический метод	2,50	-

3. Сведения о характерных точках части (частей) границы объекта

Обозначение характерных точек части границы	Координаты, м		Метод определения координат характерной точки	Средняя квадратическая погрешность положения характерной точки (Mt), м	Описание обозначения точки на местности (при наличии)
	X	Y			
1	2	3	4	5	6
Часть № -					
-	-	-	-	-	-



Используемые условные линии и обозначения:

- а) — характерная линия культуры, сведения и колорит почвенного покрова относятся к не эрозивной
- — характерная часть культуры, сведения и ГТЭИ относятся к эрозивной для формирования её микроклимата

Подпись: _____ Дата: «__» _____ г.

Место для печати сканера (при сканировании сканером использовать границы объекта)

ОПИСАНИЕ МЕСТОПОЛОЖЕНИЯ ГРАНИЦ

Р-2. Зона отдыха

(наименование объекта местоположение границ, которого описано (далее - объект))

Раздел 1

Сведения об объекте		
№ п/п	Характеристики объекта	Описание характеристик
1	2	3
1	Местоположение объекта	Рязанская область, р-н Рязанский, с/п Турлатовское
2	Площадь объекта ± величина погрешности определения площади (Р ± Дельта Р)	90208кв.м. ± 20кв.м.
3	Иные характеристики объекта	ОКТМО 61634496 ОКАТО 61234896000 Основные виды разрешенного использования: - Общее пользование водными объектами "Код 11.1"

Раздел 2

Сведения о местоположении границ объекта

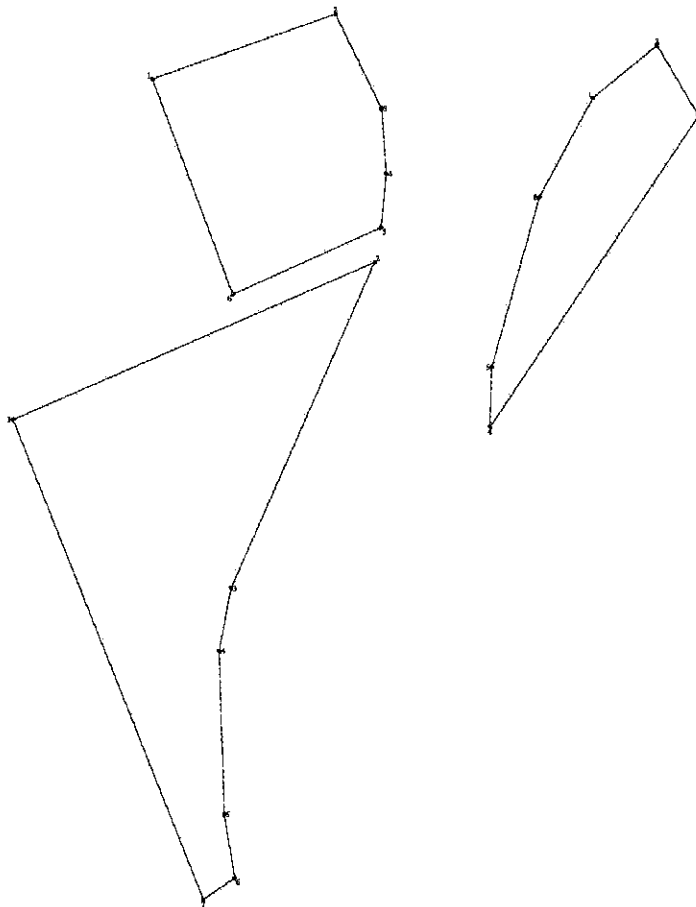
1. Система координат МСК-62

2. Сведения о характерных точках границ объекта

Обозначение характерных точек границ	Координаты, м		Метод определения координат характерной точки	Средняя квадратическая погрешность положения характерной точки (Mt), м	Описание обозначения точки на местности (при наличии)
	X	Y			
1	2	3	4	5	6
ЗУ1					
1	431242,87	1333738,50	Картометрический метод	2,50	-
2	431292,22	1333878,43	Картометрический метод	2,50	-
3	431220,54	1333913,69	Картометрический метод	2,50	-
4	431170,96	1333917,37	Картометрический метод	2,50	-
5	431130,09	1333913,23	Картометрический метод	2,50	-
6	431079,39	1333799,90	Картометрический метод	2,50	-
1	431242,87	1333738,50	Картометрический метод	2,50	-
ЗУ2					
1	431228,40	1334075,30	Картометрический метод	2,50	-
2	431268,40	1334124,52	Картометрический метод	2,50	-
3	431214,76	1334156,19	Картометрический метод	2,50	-
4	430978,56	1333996,70	Картометрический метод	2,50	-
5	431024,09	1333998,06	Картометрический метод	2,50	-
6	431153,33	1334034,46	Картометрический метод	2,50	-
1	431228,40	1334075,30	Картометрический метод	2,50	-
ЗУ3					
1	430984,27	1333631,88	Картометрический метод	2,50	-
2	431103,69	1333908,38	Картометрический метод	2,50	-
3	430856,18	1333798,61	Картометрический метод	2,50	-
4	430808,59	1333789,61	Картометрический метод	2,50	-
5	430684,52	1333793,33	Картометрический метод	2,50	-
6	430636,34	1333801,45	Картометрический метод	2,50	-
7	430619,84	1333777,46	Картометрический метод	2,50	-
1	430984,27	1333631,88	Картометрический метод	2,50	-

3. Сведения о характерных точках части (частей) границы объекта

Обозначение характерных точек части границы	Координаты, м		Метод определения координат характерной точки	Средняя квадратическая погрешность положения характерной точки (Mt), м	Описание обозначения точки на местности (при наличии)
	X	Y			
1	2	3	4	5	6
Часть № -					
-	-	-	-	-	-



Исполнительное условное звание в обозначениях:

- 1 - характерная точка конфигурации, положение которой невозможно определить без ее наличия
- - отсутствующая часть конфигурации, информация в ПЗРП о которой достаточна для определения ее местоположения

Получено _____ День «___» _____ г.

Итого для отвода земли (при наличии) кв.м, соответствующего плану землепользования границ объекта

ОПИСАНИЕ МЕСТОПОЛОЖЕНИЯ ГРАНИЦ

Р-5. Зона лесов

(наименование объекта местоположение границ, которого описано (далее - объект))

Раздел 1

Сведения об объекте		
№ п/п	Характеристики объекта	Описание характеристик
1	2	3
1	Местоположение объекта	Рязанская область, р-н Рязанский, с/п Турлатовское
2	Площадь объекта ± величина погрешности определения площади (Р ± Дельта Р)	3 144 789 кв.м. ± 723 кв.м.
3	Иные характеристики объекта	ОКТМО 61634496 ОКАТО 61234896000 Основные виды разрешенного использования: - Использование лесов "Код 10.0" - Заготовка древесины "Код 10.1" - Лесные плантации "Код 10.2" - Заготовка лесных ресурсов "Код 10.3" - Резервные леса "Код 10.4"

Раздел 2

Сведения о местоположении границ объекта

1. Система координат МСК-62

2. Сведения о характерных точках границ объекта

Обозначение характерных точек границ	Координаты, м		Метод определения координат характерной точки	Средняя квадратическая погрешность положения характерной точки (Mt), м	Описание обозначения точки на местности (при наличии)
	X	Y			
1	2	3	4	5	6
ЗУ1					
1	435630,54	1337152,53	Картометрический метод	2,50	-
2	435637,30	1337167,22	Картометрический метод	2,50	-
3	435669,23	1337236,53	Картометрический метод	2,50	-
4	435741,08	1337392,67	Картометрический метод	2,50	-
5	435600,27	1337428,91	Картометрический метод	2,50	-
6	435599,23	1337400,38	Картометрический метод	2,50	-
7	435593,62	1337359,84	Картометрический метод	2,50	-
8	435583,37	1337335,58	Картометрический метод	2,50	-
9	435567,10	1337306,39	Картометрический метод	2,50	-
10	435567,54	1337284,37	Картометрический метод	2,50	-
11	435554,56	1337283,16	Картометрический метод	2,50	-
12	435550,91	1337282,83	Картометрический метод	2,50	-
13	435547,19	1337275,99	Картометрический метод	2,50	-
14	435542,50	1337258,82	Картометрический метод	2,50	-
15	435516,94	1337218,30	Картометрический метод	2,50	-
16	435630,43	1337152,61	Картометрический метод	2,50	-
1	435630,54	1337152,53	Картометрический метод	2,50	-
ЗУ2					
1	434512,75	1332138,76	Картометрический метод	2,50	-
2	434511,59	1332146,66	Картометрический метод	2,50	-
3	434509,42	1332161,41	Картометрический метод	2,50	-
4	434507,50	1332181,20	Картометрический метод	2,50	-
5	434498,73	1332227,89	Картометрический метод	2,50	-
6	434498,34	1332228,94	Картометрический метод	2,50	-
7	434493,63	1332246,42	Картометрический метод	2,50	-
8	434481,88	1332257,51	Картометрический метод	2,50	-
9	434471,36	1332259,19	Картометрический метод	2,50	-
10	434455,52	1332254,82	Картометрический метод	2,50	-
11	434441,24	1332240,37	Картометрический метод	2,50	-
12	434442,25	1332226,59	Картометрический метод	2,50	-
13	434445,27	1332207,78	Картометрический метод	2,50	-
14	434456,48	1332148,93	Картометрический метод	2,50	-
15	434459,75	1332135,05	Картометрический метод	2,50	-
16	434460,50	1332131,85	Картометрический метод	2,50	-
1	434512,75	1332138,76	Картометрический метод	2,50	-
ЗУ3					
1	434292,79	1335650,55	Картометрический метод	2,50	-
2	434296,02	1335660,49	Картометрический метод	2,50	-
3	434307,82	1335839,72	Картометрический метод	2,50	-
4	434319,16	1335956,02	Картометрический метод	2,50	-
5	434316,29	1335992,23	Картометрический метод	2,50	-
6	434320,70	1336022,60	Картометрический метод	2,50	-
7	434338,77	1336197,59	Картометрический метод	2,50	-
8	434386,74	1336591,51	Картометрический метод	2,50	-
9	434390,43	1336663,83	Картометрический метод	2,50	-

Сведения о местоположении границ объекта

10	434390,90	1336727,79	Картометрический метод	2,50	-
11	434438,48	1336781,98	Картометрический метод	2,50	-
12	434495,99	1336901,61	Картометрический метод	2,50	-
13	434484,76	1336944,16	Картометрический метод	2,50	-
14	434447,15	1336963,32	Картометрический метод	2,50	-
15	434461,32	1337036,61	Картометрический метод	2,50	-
16	434498,92	1337159,02	Картометрический метод	2,50	-
17	434468,57	1337165,54	Картометрический метод	2,50	-
18	434418,19	1337104,71	Картометрический метод	2,50	-
19	434362,44	1337135,90	Картометрический метод	2,50	-
20	434351,25	1337183,18	Картометрический метод	2,50	-
21	434305,26	1337184,56	Картометрический метод	2,50	-
22	434236,58	1337159,11	Картометрический метод	2,50	-
23	434147,63	1337084,85	Картометрический метод	2,50	-
24	434105,08	1337074,88	Картометрический метод	2,50	-
25	434006,87	1337123,85	Картометрический метод	2,50	-
26	433959,66	1337119,99	Картометрический метод	2,50	-
27	433912,40	1337109,86	Картометрический метод	2,50	-
28	433891,26	1337086,94	Картометрический метод	2,50	-
29	433875,44	1337074,48	Картометрический метод	2,50	-
30	433875,93	1336997,93	Картометрический метод	2,50	-
31	433835,37	1336901,75	Картометрический метод	2,50	-
32	433809,13	1336897,75	Картометрический метод	2,50	-
33	433785,12	1336911,56	Картометрический метод	2,50	-
34	433764,47	1336955,75	Картометрический метод	2,50	-
35	433746,82	1336981,04	Картометрический метод	2,50	-
36	433733,15	1336975,90	Картометрический метод	2,50	-
37	433696,86	1336888,08	Картометрический метод	2,50	-
38	433608,20	1336667,49	Картометрический метод	2,50	-
39	433587,76	1336597,38	Картометрический метод	2,50	-
40	433580,58	1336475,79	Картометрический метод	2,50	-
41	433577,20	1336319,47	Картометрический метод	2,50	-
42	433597,20	1336233,59	Картометрический метод	2,50	-
43	433629,68	1336166,10	Картометрический метод	2,50	-
44	433620,48	1336160,39	Картометрический метод	2,50	-
45	433629,67	1336163,48	Картометрический метод	2,50	-
46	433632,82	1336165,02	Картометрический метод	2,50	-
47	433689,72	1336059,75	Картометрический метод	2,50	-
48	433756,19	1335973,27	Картометрический метод	2,50	-
49	433782,28	1335955,26	Картометрический метод	2,50	-
50	433799,91	1335928,91	Картометрический метод	2,50	-
51	433810,20	1335902,62	Картометрический метод	2,50	-
52	433821,76	1335905,68	Картометрический метод	2,50	-
53	433867,16	1335949,38	Картометрический метод	2,50	-
54	433898,57	1335941,81	Картометрический метод	2,50	-
55	433907,52	1335901,08	Картометрический метод	2,50	-
56	433895,89	1335831,31	Картометрический метод	2,50	-
57	433900,82	1335820,16	Картометрический метод	2,50	-
58	433955,83	1335778,49	Картометрический метод	2,50	-
59	433951,60	1335739,04	Картометрический метод	2,50	-
60	434020,24	1335684,34	Картометрический метод	2,50	-
61	434003,38	1335580,21	Картометрический метод	2,50	-
62	434256,24	1335669,70	Картометрический метод	2,50	-
1	434292,79	1335650,55	Картометрический метод	2,50	-
63	433952,21	1335974,67	Картометрический метод	2,50	-
64	433951,58	1335976,88	Картометрический метод	2,50	-
65	433949,31	1335976,29	Картометрический метод	2,50	-
66	433949,93	1335973,99	Картометрический метод	2,50	-
63	433952,21	1335974,67	Картометрический метод	2,50	-

Сведения о местоположении границ объекта

67	433991,65	1335878,56	Картометрический метод	2,50	-
68	433990,19	1335883,82	Картометрический метод	2,50	-
69	433984,92	1335882,37	Картометрический метод	2,50	-
70	433986,39	1335877,11	Картометрический метод	2,50	-
67	433991,65	1335878,56	Картометрический метод	2,50	-
71	434037,08	1335907,87	Картометрический метод	2,50	-
72	434036,44	1335910,13	Картометрический метод	2,50	-
73	434034,18	1335909,50	Картометрический метод	2,50	-
74	434034,81	1335907,23	Картометрический метод	2,50	-
71	434037,08	1335907,87	Картометрический метод	2,50	-
75	434124,99	1336020,60	Картометрический метод	2,50	-
76	434124,37	1336022,91	Картометрический метод	2,50	-
77	434122,11	1336022,23	Картометрический метод	2,50	-
78	434122,72	1336020,02	Картометрический метод	2,50	-
75	434124,99	1336020,60	Картометрический метод	2,50	-
79	434191,77	1335951,06	Картометрический метод	2,50	-
80	434191,09	1335953,32	Картометрический метод	2,50	-
81	434188,84	1335952,64	Картометрический метод	2,50	-
82	434189,52	1335950,39	Картометрический метод	2,50	-
79	434191,77	1335951,06	Картометрический метод	2,50	-
83	434223,19	1335942,24	Картометрический метод	2,50	-
84	434221,65	1335947,53	Картометрический метод	2,50	-
85	434216,37	1335945,99	Картометрический метод	2,50	-
86	434217,91	1335940,70	Картометрический метод	2,50	-
83	434223,19	1335942,24	Картометрический метод	2,50	-
87	434280,01	1336062,67	Картометрический метод	2,50	-
88	434279,35	1336064,87	Картометрический метод	2,50	-
89	434277,09	1336064,29	Картометрический метод	2,50	-
90	434277,75	1336061,99	Картометрический метод	2,50	-
87	434280,01	1336062,67	Картометрический метод	2,50	-
ЗУ4					
1	434452,59	1332272,53	Картометрический метод	2,50	-
2	434471,24	1332278,36	Картометрический метод	2,50	-
3	434487,80	1332286,17	Картометрический метод	2,50	-
4	434472,21	1332356,65	Картометрический метод	2,50	-
5	434434,81	1332544,72	Картометрический метод	2,50	-
6	434402,46	1332538,01	Картометрический метод	2,50	-
7	434421,94	1332440,02	Картометрический метод	2,50	-
8	434451,55	1332278,20	Картометрический метод	2,50	-
1	434452,59	1332272,53	Картометрический метод	2,50	-
ЗУ5					
1	434424,28	1332597,69	Картометрический метод	2,50	-
2	434416,11	1332639,49	Картометрический метод	2,50	-
3	434381,29	1332813,77	Картометрический метод	2,50	-
4	434346,02	1332796,55	Картометрический метод	2,50	-
5	434309,46	1332795,17	Картометрический метод	2,50	-
6	434273,93	1332784,48	Картометрический метод	2,50	-
7	434268,30	1332788,89	Картометрический метод	2,50	-
8	434264,38	1332785,84	Картометрический метод	2,50	-
9	434247,86	1332782,12	Картометрический метод	2,50	-
10	434231,19	1332778,36	Картометрический метод	2,50	-
11	434227,02	1332778,60	Картометрический метод	2,50	-
12	434203,12	1332779,95	Картометрический метод	2,50	-
13	434165,96	1332782,06	Картометрический метод	2,50	-
14	434165,91	1332781,13	Картометрический метод	2,50	-

Сведения о местоположении границ объекта

15	434117,70	1332783,92	Картометрический метод	2,50	-
16	434109,50	1332773,75	Картометрический метод	2,50	-
17	434194,57	1332716,84	Картометрический метод	2,50	-
18	434218,18	1332702,73	Картометрический метод	2,50	-
19	434245,34	1332686,50	Картометрический метод	2,50	-
20	434269,81	1332671,87	Картометрический метод	2,50	-
21	434300,08	1332653,78	Картометрический метод	2,50	-
22	434394,04	1332591,65	Картометрический метод	2,50	-
1	434424,28	1332597,69	Картометрический метод	2,50	-
ЗУБ					
1	433656,82	1338845,19	Картометрический метод	2,50	-
2	433647,88	1338868,32	Картометрический метод	2,50	-
3	433643,41	1338870,78	Картометрический метод	2,50	-
4	433613,37	1338873,95	Картометрический метод	2,50	-
5	433578,76	1338844,43	Картометрический метод	2,50	-
6	433501,69	1338839,84	Картометрический метод	2,50	-
7	433415,50	1338863,49	Картометрический метод	2,50	-
8	433357,48	1338799,76	Картометрический метод	2,50	-
9	433284,60	1338785,08	Картометрический метод	2,50	-
10	433262,76	1338783,92	Картометрический метод	2,50	-
11	433104,46	1338754,65	Картометрический метод	2,50	-
12	433020,59	1338782,93	Картометрический метод	2,50	-
13	432984,03	1338840,08	Картометрический метод	2,50	-
14	433017,06	1338882,51	Картометрический метод	2,50	-
15	433085,59	1338918,27	Картометрический метод	2,50	-
16	433096,62	1338969,39	Картометрический метод	2,50	-
17	433175,43	1339049,16	Картометрический метод	2,50	-
18	433181,75	1339135,87	Картометрический метод	2,50	-
19	433239,74	1339187,34	Картометрический метод	2,50	-
20	433251,92	1339201,48	Картометрический метод	2,50	-
21	433250,71	1339277,11	Картометрический метод	2,50	-
22	433197,44	1339364,25	Картометрический метод	2,50	-
23	433180,06	1339388,31	Картометрический метод	2,50	-
24	433119,19	1339324,06	Картометрический метод	2,50	-
25	432950,53	1339215,78	Картометрический метод	2,50	-
26	432899,94	1339201,93	Картометрический метод	2,50	-
27	432786,60	1339259,65	Картометрический метод	2,50	-
28	432709,37	1339297,91	Картометрический метод	2,50	-
29	432669,74	1339344,03	Картометрический метод	2,50	-
30	432648,18	1339389,38	Картометрический метод	2,50	-
31	432602,63	1339382,60	Картометрический метод	2,50	-
32	432491,77	1339108,04	Картометрический метод	2,50	-
33	432359,25	1339092,72	Картометрический метод	2,50	-
34	432341,41	1339091,54	Картометрический метод	2,50	-
35	432342,37	1339087,96	Картометрический метод	2,50	-
36	432336,57	1339086,50	Картометрический метод	2,50	-
37	432335,56	1339090,24	Картометрический метод	2,50	-
38	432305,89	1339063,73	Картометрический метод	2,50	-
39	432221,07	1339035,91	Картометрический метод	2,50	-
40	432179,65	1339012,04	Картометрический метод	2,50	-
41	432103,95	1338967,08	Картометрический метод	2,50	-
42	432158,21	1338900,92	Картометрический метод	2,50	-
43	432358,43	1338955,26	Картометрический метод	2,50	-
44	432453,05	1338962,39	Картометрический метод	2,50	-
45	432491,42	1338957,83	Картометрический метод	2,50	-
46	432713,96	1338857,72	Картометрический метод	2,50	-
47	432814,12	1338837,63	Картометрический метод	2,50	-
48	432978,30	1338695,41	Картометрический метод	2,50	-
49	433040,31	1338667,81	Картометрический метод	2,50	-
50	433162,78	1338679,47	Картометрический метод	2,50	-
51	433200,59	1338693,75	Картометрический метод	2,50	-

Сведения о местоположении границ объекта

52	433268,19	1338711,77	Картометрический метод	2,50	-
53	433433,72	1338732,39	Картометрический метод	2,50	-
54	433549,68	1338759,32	Картометрический метод	2,50	-
55	433565,63	1338768,46	Картометрический метод	2,50	-
56	433596,19	1338786,76	Картометрический метод	2,50	-
57	433629,43	1338809,01	Картометрический метод	2,50	-
1	433656,82	1338845,19	Картометрический метод	2,50	-
ЗУ7					
1	433599,05	1336945,15	Картометрический метод	2,50	-
2	433631,03	1337067,67	Картометрический метод	2,50	-
3	433542,49	1337152,00	Картометрический метод	2,50	-
4	433639,58	1337245,53	Картометрический метод	2,50	-
5	433651,13	1337301,38	Картометрический метод	2,50	-
6	433602,67	1337348,51	Картометрический метод	2,50	-
7	433517,30	1337355,11	Картометрический метод	2,50	-
8	433435,20	1337307,99	Картометрический метод	2,50	-
9	433389,94	1337220,97	Картометрический метод	2,50	-
10	433260,20	1337184,54	Картометрический метод	2,50	-
11	433187,33	1337116,50	Картометрический метод	2,50	-
12	433184,51	1337024,98	Картометрический метод	2,50	-
13	433310,09	1337101,44	Картометрический метод	2,50	-
14	433343,24	1337076,19	Картометрический метод	2,50	-
15	433290,22	1336990,86	Картометрический метод	2,50	-
16	433341,04	1336938,10	Картометрический метод	2,50	-
17	433327,64	1336897,71	Картометрический метод	2,50	-
18	433255,11	1336911,35	Картометрический метод	2,50	-
19	433223,09	1336767,51	Картометрический метод	2,50	-
20	433392,49	1336752,77	Картометрический метод	2,50	-
21	433335,23	1336790,58	Картометрический метод	2,50	-
22	433322,19	1336803,70	Картометрический метод	2,50	-
23	433348,28	1336925,54	Картометрический метод	2,50	-
24	433350,58	1336941,60	Картометрический метод	2,50	-
1	433599,05	1336945,15	Картометрический метод	2,50	-
ЗУ8					
1	433029,29	1336764,33	Картометрический метод	2,50	-
2	433055,65	1336839,88	Картометрический метод	2,50	-
3	432988,80	1336916,94	Картометрический метод	2,50	-
4	432849,70	1336903,82	Картометрический метод	2,50	-
5	432842,91	1336808,22	Картометрический метод	2,50	-
6	432845,20	1336808,71	Картометрический метод	2,50	-
7	432845,70	1336806,41	Картометрический метод	2,50	-
8	432843,39	1336805,92	Картометрический метод	2,50	-
9	432836,55	1336699,17	Картометрический метод	2,50	-
1	433029,29	1336764,33	Картометрический метод	2,50	-
10	432977,26	1336779,70	Картометрический метод	2,50	-
11	432977,31	1336785,70	Картометрический метод	2,50	-
12	432971,34	1336785,74	Картометрический метод	2,50	-
13	432971,29	1336779,74	Картометрический метод	2,50	-
10	432977,26	1336779,70	Картометрический метод	2,50	-
ЗУ9					
1	432851,60	1336985,00	Картометрический метод	2,50	-
2	432879,63	1337165,97	Картометрический метод	2,50	-
3	432865,55	1337233,45	Картометрический метод	2,50	-
4	432786,88	1337277,44	Картометрический метод	2,50	-
5	432683,12	1337288,40	Картометрический метод	2,50	-
6	432405,60	1337271,80	Картометрический метод	2,50	-
7	432308,28	1337191,55	Картометрический метод	2,50	-
8	432324,10	1337084,05	Картометрический метод	2,50	-
9	432405,84	1337042,64	Картометрический метод	2,50	-
10	432458,12	1336867,03	Картометрический метод	2,50	-

Сведения о местоположении границ объекта

11	432647,72	1336900,98	Картометрический метод	2,50	-
12	432702,16	1336925,72	Картометрический метод	2,50	-
1	432851,60	1336985,00	Картометрический метод	2,50	-
13	432782,40	1337096,00	Картометрический метод	2,50	-
14	432781,92	1337098,30	Картометрический метод	2,50	-
15	432779,61	1337097,81	Картометрический метод	2,50	-
16	432780,11	1337095,51	Картометрический метод	2,50	-
13	432782,40	1337096,00	Картометрический метод	2,50	-
ЗУ10					
1	432594,21	1338011,92	Картометрический метод	2,50	-
2	432617,41	1338220,01	Картометрический метод	2,50	-
3	432601,56	1338238,75	Картометрический метод	2,50	-
4	432530,57	1338290,35	Картометрический метод	2,50	-
5	432468,02	1338289,59	Картометрический метод	2,50	-
6	432414,91	1338270,72	Картометрический метод	2,50	-
7	432347,53	1338202,70	Картометрический метод	2,50	-
8	432248,66	1338163,51	Картометрический метод	2,50	-
9	432281,98	1337895,43	Картометрический метод	2,50	-
1	432594,21	1338011,92	Картометрический метод	2,50	-
10	432549,83	1338145,79	Картометрический метод	2,50	-
11	432549,35	1338148,09	Картометрический метод	2,50	-
12	432547,05	1338147,61	Картометрический метод	2,50	-
13	432547,54	1338145,30	Картометрический метод	2,50	-
10	432549,83	1338145,79	Картометрический метод	2,50	-
ЗУ11					
1	430655,54	1336270,47	Картометрический метод	2,50	-
2	430654,64	1336281,27	Картометрический метод	2,50	-
3	430641,96	1336291,17	Картометрический метод	2,50	-
4	430624,30	1336290,32	Картометрический метод	2,50	-
5	430592,73	1336266,03	Картометрический метод	2,50	-
6	430516,30	1336279,34	Картометрический метод	2,50	-
7	430490,54	1336377,63	Картометрический метод	2,50	-
8	430595,74	1336542,65	Картометрический метод	2,50	-
9	430566,79	1336702,70	Картометрический метод	2,50	-
10	430457,27	1336801,70	Картометрический метод	2,50	-
11	430383,64	1336893,25	Картометрический метод	2,50	-
12	430401,39	1336956,99	Картометрический метод	2,50	-
13	430349,18	1337029,29	Картометрический метод	2,50	-
14	430307,31	1337028,93	Картометрический метод	2,50	-
15	430254,91	1337001,45	Картометрический метод	2,50	-
16	430221,00	1336988,35	Картометрический метод	2,50	-
17	430207,06	1336984,12	Картометрический метод	2,50	-
18	430195,27	1336982,77	Картометрический метод	2,50	-
19	430183,58	1336985,19	Картометрический метод	2,50	-
20	430170,23	1336988,46	Картометрический метод	2,50	-
21	430158,16	1336993,65	Картометрический метод	2,50	-
22	430148,86	1336993,72	Картометрический метод	2,50	-
23	430140,16	1336990,69	Картометрический метод	2,50	-
24	430132,33	1336984,91	Картометрический метод	2,50	-
25	430122,64	1336970,91	Картометрический метод	2,50	-
26	430110,06	1336954,76	Картометрический метод	2,50	-
27	430099,19	1336942,23	Картометрический метод	2,50	-
28	430087,83	1336934,78	Картометрический метод	2,50	-
29	430066,66	1336925,48	Картометрический метод	2,50	-
30	430039,07	1336906,88	Картометрический метод	2,50	-
31	430024,81	1336894,33	Картометрический метод	2,50	-
32	430002,59	1336869,61	Картометрический метод	2,50	-
33	429983,17	1336846,73	Картометрический метод	2,50	-
34	429965,21	1336829,91	Картометрический метод	2,50	-

Сведения о местоположении границ объекта

35	429951,62	1336818,28	Картометрический метод	2,50	-
36	429866,05	1336749,95	Картометрический метод	2,50	-
37	429694,99	1336743,22	Картометрический метод	2,50	-
38	429601,18	1336719,26	Картометрический метод	2,50	-
39	429593,34	1336708,81	Картометрический метод	2,50	-
40	429561,70	1336539,63	Картометрический метод	2,50	-
41	429529,35	1336488,72	Картометрический метод	2,50	-
42	429474,27	1336393,23	Картометрический метод	2,50	-
43	429557,08	1336346,27	Картометрический метод	2,50	-
44	429593,86	1336341,40	Картометрический метод	2,50	-
45	429760,35	1336285,64	Картометрический метод	2,50	-
46	429967,45	1336194,62	Картометрический метод	2,50	-
47	430118,67	1336102,03	Картометрический метод	2,50	-
48	430155,25	1336086,15	Картометрический метод	2,50	-
49	430335,72	1336067,25	Картометрический метод	2,50	-
50	430407,57	1336101,18	Картометрический метод	2,50	-
51	430477,86	1336141,30	Картометрический метод	2,50	-
52	430542,52	1336182,60	Картометрический метод	2,50	-
53	430612,91	1336235,15	Картометрический метод	2,50	-
54	430649,57	1336258,74	Картометрический метод	2,50	-
1	430655,54	1336270,47	Картометрический метод	2,50	-
55	430560,30	1336636,89	Картометрический метод	2,50	-
56	430561,06	1336639,11	Картометрический метод	2,50	-
57	430558,85	1336639,88	Картометрический метод	2,50	-
58	430558,08	1336637,66	Картометрический метод	2,50	-
55	430560,30	1336636,89	Картометрический метод	2,50	-
59	430483,44	1336641,58	Картометрический метод	2,50	-
60	430484,16	1336643,82	Картометрический метод	2,50	-
61	430481,93	1336644,54	Картометрический метод	2,50	-
62	430481,20	1336642,31	Картометрический метод	2,50	-
59	430483,44	1336641,58	Картометрический метод	2,50	-
63	430351,00	1336708,81	Картометрический метод	2,50	-
64	430351,76	1336711,03	Картометрический метод	2,50	-
65	430349,55	1336711,80	Картометрический метод	2,50	-
66	430348,78	1336709,58	Картометрический метод	2,50	-
63	430351,00	1336708,81	Картометрический метод	2,50	-
67	430203,14	1336738,74	Картометрический метод	2,50	-
68	430203,86	1336740,97	Картометрический метод	2,50	-
69	430201,63	1336741,70	Картометрический метод	2,50	-
70	430200,90	1336739,46	Картометрический метод	2,50	-
67	430203,14	1336738,74	Картометрический метод	2,50	-
71	430137,67	1336781,63	Картометрический метод	2,50	-
72	430138,42	1336783,84	Картометрический метод	2,50	-
73	430136,21	1336784,60	Картометрический метод	2,50	-
74	430135,44	1336782,38	Картометрический метод	2,50	-
71	430137,67	1336781,63	Картометрический метод	2,50	-
ЗУ12					
1	430338,48	1338637,09	Картометрический метод	2,50	-
2	430145,17	1338790,29	Картометрический метод	2,50	-
3	430087,69	1338809,74	Картометрический метод	2,50	-
4	430043,07	1338783,51	Картометрический метод	2,50	-
5	429965,46	1338708,54	Картометрический метод	2,50	-
6	429872,54	1338625,31	Картометрический метод	2,50	-
7	429766,54	1338529,20	Картометрический метод	2,50	-
8	429671,34	1338446,74	Картометрический метод	2,50	-
9	429572,48	1338386,43	Картометрический метод	2,50	-

Сведения о местоположении границ объекта


10	429448,22	1338297,32	Картометрический метод	2,50	-
11	429397,31	1338219,88	Картометрический метод	2,50	-
12	429363,14	1338138,49	Картометрический метод	2,50	-
13	429342,55	1338034,88	Картометрический метод	2,50	-
14	429313,15	1337980,17	Картометрический метод	2,50	-
15	429249,65	1337897,22	Картометрический метод	2,50	-
16	429280,68	1337890,56	Картометрический метод	2,50	-
17	429333,13	1337931,48	Картометрический метод	2,50	-
18	429382,56	1338006,84	Картометрический метод	2,50	-
19	429379,40	1338051,42	Картометрический метод	2,50	-
20	429482,22	1338272,48	Картометрический метод	2,50	-
21	429625,57	1338372,40	Картометрический метод	2,50	-
22	429810,37	1338525,54	Картометрический метод	2,50	-
23	430038,73	1338741,05	Картометрический метод	2,50	-
24	430089,93	1338782,29	Картометрический метод	2,50	-
25	430138,46	1338763,21	Картометрический метод	2,50	-
26	430324,02	1338607,45	Картометрический метод	2,50	-
1	430338,48	1338637,09	Картометрический метод	2,50	-
ЗУ13					
1	430118,67	1336102,03	Картометрический метод	2,50	-
2	429989,20	1336167,94	Картометрический метод	2,50	-
3	429867,61	1336227,17	Картометрический метод	2,50	-
4	429730,39	1336267,32	Картометрический метод	2,50	-
5	429599,53	1336285,64	Картометрический метод	2,50	-
6	429580,56	1336325,95	Картометрический метод	2,50	-
7	429554,35	1336341,47	Картометрический метод	2,50	-
8	429464,26	1336395,25	Картометрический метод	2,50	-
9	429524,60	1336493,11	Картометрический метод	2,50	-
10	429555,61	1336538,52	Картометрический метод	2,50	-
11	429504,01	1336506,90	Картометрический метод	2,50	-
12	429485,48	1336461,67	Картометрический метод	2,50	-
13	429466,46	1336457,28	Картометрический метод	2,50	-
14	429448,53	1336663,58	Картометрический метод	2,50	-
15	429413,94	1336680,03	Картометрический метод	2,50	-
16	429384,85	1336575,95	Картометрический метод	2,50	-
17	429337,31	1336537,46	Картометрический метод	2,50	-
18	429290,61	1336550,00	Картометрический метод	2,50	-
19	429280,73	1336590,09	Картометрический метод	2,50	-
20	429248,20	1336593,72	Картометрический метод	2,50	-
21	429216,70	1336551,23	Картометрический метод	2,50	-
22	429172,89	1336588,85	Картометрический метод	2,50	-
23	429180,72	1336638,30	Картометрический метод	2,50	-
24	429206,45	1336818,49	Картометрический метод	2,50	-
25	429161,86	1336840,52	Картометрический метод	2,50	-
26	429060,47	1336613,41	Картометрический метод	2,50	-
27	428986,57	1336578,67	Картометрический метод	2,50	-
28	428911,32	1336674,84	Картометрический метод	2,50	-
29	428930,19	1336750,66	Картометрический метод	2,50	-
30	428906,69	1336782,70	Картометрический метод	2,50	-
31	428869,46	1336791,79	Картометрический метод	2,50	-
32	428843,06	1336707,21	Картометрический метод	2,50	-
33	428810,87	1336694,01	Картометрический метод	2,50	-
34	428710,17	1336801,78	Картометрический метод	2,50	-
35	428682,16	1336866,41	Картометрический метод	2,50	-
36	428670,33	1336918,71	Картометрический метод	2,50	-
37	428617,63	1336951,68	Картометрический метод	2,50	-
38	428492,44	1336997,01	Картометрический метод	2,50	-
39	428426,82	1336942,22	Картометрический метод	2,50	-
40	428495,81	1336950,00	Картометрический метод	2,50	-
41	428545,48	1336910,71	Картометрический метод	2,50	-
42	428622,92	1336850,81	Картометрический метод	2,50	-

Сведения о местоположении границ объекта

43	428631,77	1336781,76	Картометрический метод	2,50	-
44	428660,16	1336753,91	Картометрический метод	2,50	-
45	428656,18	1336704,26	Картометрический метод	2,50	-
46	428673,37	1336695,70	Картометрический метод	2,50	-
47	428692,40	1336712,63	Картометрический метод	2,50	-
48	428698,98	1336728,55	Картометрический метод	2,50	-
49	428718,13	1336716,68	Картометрический метод	2,50	-
50	428757,62	1336647,50	Картометрический метод	2,50	-
51	428784,33	1336657,37	Картометрический метод	2,50	-
52	428802,88	1336644,26	Картометрический метод	2,50	-
53	428778,92	1336610,37	Картометрический метод	2,50	-
54	428776,14	1336594,00	Картометрический метод	2,50	-
55	428839,72	1336548,38	Картометрический метод	2,50	-
56	428842,89	1336534,55	Картометрический метод	2,50	-
57	428854,37	1336501,60	Картометрический метод	2,50	-
58	428873,07	1336492,60	Картометрический метод	2,50	-
59	428893,66	1336508,74	Картометрический метод	2,50	-
60	428920,03	1336536,11	Картометрический метод	2,50	-
61	428946,02	1336522,37	Картометрический метод	2,50	-
62	428950,65	1336545,18	Картометрический метод	2,50	-
63	429033,69	1336528,83	Картометрический метод	2,50	-
64	429042,72	1336494,92	Картометрический метод	2,50	-
65	429060,33	1336488,63	Картометрический метод	2,50	-
66	429115,33	1336515,36	Картометрический метод	2,50	-
67	429143,51	1336475,60	Картометрический метод	2,50	-
68	429193,16	1336466,59	Картометрический метод	2,50	-
69	429214,11	1336481,56	Картометрический метод	2,50	-
70	429259,35	1336457,81	Картометрический метод	2,50	-
71	429275,48	1336425,50	Картометрический метод	2,50	-
72	429295,17	1336433,54	Картометрический метод	2,50	-
73	429318,33	1336381,17	Картометрический метод	2,50	-
74	429359,60	1336343,81	Картометрический метод	2,50	-
75	429440,64	1336284,94	Картометрический метод	2,50	-
76	429485,14	1336243,44	Картометрический метод	2,50	-
77	429563,77	1336162,19	Картометрический метод	2,50	-
78	429585,16	1336165,98	Картометрический метод	2,50	-
79	429649,28	1336217,68	Картометрический метод	2,50	-
80	429690,39	1336221,48	Картометрический метод	2,50	-
81	429751,28	1336209,10	Картометрический метод	2,50	-
82	429845,91	1336177,99	Картометрический метод	2,50	-
83	429923,67	1336115,32	Картометрический метод	2,50	-
1	430118,67	1336102,03	Картометрический метод	2,50	-
ЗУ14					
1	429722,01	1331686,86	Картометрический метод	2,50	-
2	429671,20	1331777,50	Картометрический метод	2,50	-
3	429667,45	1331889,95	Картометрический метод	2,50	-
4	429569,63	1331986,46	Картометрический метод	2,50	-
5	429483,75	1332032,74	Картометрический метод	2,50	-
6	429331,00	1331973,53	Картометрический метод	2,50	-
7	429240,28	1331894,92	Картометрический метод	2,50	-
8	429172,42	1331835,22	Картометрический метод	2,50	-
9	429369,30	1331757,46	Картометрический метод	2,50	-
10	429381,62	1331763,79	Картометрический метод	2,50	-
11	429389,30	1331763,21	Картометрический метод	2,50	-
12	429404,12	1331758,99	Картометрический метод	2,50	-
13	429436,72	1331753,82	Картометрический метод	2,50	-
14	429439,99	1331753,31	Картометрический метод	2,50	-
15	429478,40	1331746,13	Картометрический метод	2,50	-
16	429550,54	1331725,76	Картометрический метод	2,50	-
17	429615,08	1331696,37	Картометрический метод	2,50	-
18	429667,91	1331688,57	Картометрический метод	2,50	-

Сведения о местоположении границ объекта

1	429722,01	1331686,86	Картометрический метод	2,50	-
ЗУ15					
1	429333,81	1338321,64	Картометрический метод	2,50	-
2	429352,46	1338359,48	Картометрический метод	2,50	-
3	429349,02	1338430,70	Картометрический метод	2,50	-
4	429328,41	1338474,22	Картометрический метод	2,50	-
5	429286,24	1338523,54	Картометрический метод	2,50	-
6	429244,57	1338557,06	Картометрический метод	2,50	-
7	429183,20	1338589,93	Картометрический метод	2,50	-
8	429114,95	1338600,00	Картометрический метод	2,50	-
9	429008,60	1338583,66	Картометрический метод	2,50	-
10	428951,45	1338662,67	Картометрический метод	2,50	-
11	429014,11	1338715,65	Картометрический метод	2,50	-
12	429065,31	1338696,96	Картометрический метод	2,50	-
13	429144,98	1338674,24	Картометрический метод	2,50	-
14	429229,03	1338645,17	Картометрический метод	2,50	-
15	429334,78	1338591,84	Картометрический метод	2,50	-
16	429405,48	1338551,63	Картометрический метод	2,50	-
17	429435,58	1338523,81	Картометрический метод	2,50	-
18	429466,09	1338530,22	Картометрический метод	2,50	-
19	429549,63	1338592,68	Картометрический метод	2,50	-
20	429613,26	1338602,37	Картометрический метод	2,50	-
21	429640,89	1338615,34	Картометрический метод	2,50	-
22	429660,14	1338652,41	Картометрический метод	2,50	-
23	429647,31	1338682,75	Картометрический метод	2,50	-
24	429664,41	1338775,58	Картометрический метод	2,50	-
25	429707,41	1338800,77	Картометрический метод	2,50	-
26	429624,93	1338923,83	Картометрический метод	2,50	-
27	429551,06	1338853,52	Картометрический метод	2,50	-
28	429640,67	1338763,80	Картометрический метод	2,50	-
29	429635,27	1338640,37	Картометрический метод	2,50	-
30	429589,00	1338625,69	Картометрический метод	2,50	-
31	429534,91	1338617,57	Картометрический метод	2,50	-
32	429458,03	1338561,40	Картометрический метод	2,50	-
33	429431,73	1338565,87	Картометрический метод	2,50	-
34	429354,93	1338610,49	Картометрический метод	2,50	-
35	429259,37	1338661,46	Картометрический метод	2,50	-
36	429189,44	1338683,26	Картометрический метод	2,50	-
37	429074,77	1338718,54	Картометрический метод	2,50	-
38	429019,24	1338728,37	Картометрический метод	2,50	-
39	428927,69	1338658,75	Картометрический метод	2,50	-
40	428987,71	1338568,14	Картометрический метод	2,50	-
41	429019,27	1338562,19	Картометрический метод	2,50	-
42	429113,28	1338576,67	Картометрический метод	2,50	-
43	429170,65	1338566,81	Картометрический метод	2,50	-
44	429236,27	1338524,58	Картометрический метод	2,50	-
45	429308,72	1338467,72	Картометрический метод	2,50	-
46	429327,94	1338422,67	Картометрический метод	2,50	-
47	429327,94	1338356,83	Картометрический метод	2,50	-
48	429161,60	1338197,72	Картометрический метод	2,50	-
49	429214,30	1338111,56	Картометрический метод	2,50	-
50	429237,92	1338137,16	Картометрический метод	2,50	-
51	429202,01	1338181,43	Картометрический метод	2,50	-
52	429220,66	1338227,63	Картометрический метод	2,50	-
53	429307,06	1338304,29	Картометрический метод	2,50	-
1	429333,81	1338321,64	Картометрический метод	2,50	-
ЗУ16					
1	428727,19	1334730,70	Картометрический метод	2,50	-
2	428787,78	1334785,16	Картометрический метод	2,50	-
3	428816,93	1334815,27	Картометрический метод	2,50	-
4	428889,81	1334902,43	Картометрический метод	2,50	-



Исполнитель: Удмуртский институт землеустройства

- 1 — характерная точка культуры, сечением с которой линия водосбора однозначно определяется ее местностью
- — существующая линия водосбора, выполненная в ЕДТН сечением с которой достаточно для определения ее местоположения

Площадь: _____ Дата: «__» _____ г.

Исполнитель: _____ (подпись) _____ (подпись)

ОПИСАНИЕ МЕСТОПОЛОЖЕНИЯ ГРАНИЦ

СН-1. Зона кладбищ

(наименование объекта местоположение границ, которого описано (далее - объект))

Раздел 1

Сведения об объекте		
№ п/п	Характеристики объекта	Описание характеристик
1	2	3
1	Местоположение объекта	Рязанская область, р-н Рязанский, с/п Турлатовское
2	Площадь объекта ± величина погрешности определения площади (Р ± Дельта Р)	51131 кв.м. ± 11 кв.м.
3	Иные характеристики объекта	ОКТМО 61634496 ОКАТО 61234896000 Основные виды разрешенного использования: - Ритуальная деятельность "Код 12.1"

Раздел 2

Сведения о местоположении границ объекта

1. Система координат МСК-62

2. Сведения о характерных точках границ объекта

Обозначение характерных точек границ	Координаты, м		Метод определения координат характерной точки	Средняя квадратическая погрешность положения характерной точки (Mt), м	Описание обозначения точки на местности (при наличии)
	X	Y			
1	2	3	4	5	6
ЗУ1					
1	432134,74	1335115,75	Картометрический метод	2,50	-
2	432141,95	1335151,42	Картометрический метод	2,50	-
3	432129,43	1335155,73	Картометрический метод	2,50	-
4	432123,82	1335156,98	Картометрический метод	2,50	-
5	432119,48	1335157,96	Картометрический метод	2,50	-
6	432119,43	1335143,46	Картометрический метод	2,50	-
7	432119,39	1335134,15	Картометрический метод	2,50	-
8	432116,64	1335134,86	Картометрический метод	2,50	-
9	432116,64	1335134,87	Картометрический метод	2,50	-
10	432095,62	1335140,27	Картометрический метод	2,50	-
11	432087,60	1335136,97	Картометрический метод	2,50	-
12	432086,78	1335136,09	Картометрический метод	2,50	-
13	432086,77	1335136,09	Картометрический метод	2,50	-
14	432084,03	1335133,12	Картометрический метод	2,50	-
15	432076,86	1335133,48	Картометрический метод	2,50	-
16	432040,32	1335135,85	Картометрический метод	2,50	-
17	432041,85	1335140,85	Картометрический метод	2,50	-
18	432049,57	1335184,26	Картометрический метод	2,50	-
19	432034,53	1335187,46	Картометрический метод	2,50	-
20	432023,34	1335194,25	Картометрический метод	2,50	-
21	432009,36	1335196,52	Картометрический метод	2,50	-
22	431996,17	1335198,65	Картометрический метод	2,50	-
23	431982,19	1335203,31	Картометрический метод	2,50	-
24	431974,33	1335207,70	Картометрический метод	2,50	-
25	431966,78	1335208,32	Картометрический метод	2,50	-
26	431963,59	1335161,63	Картометрический метод	2,50	-
27	431963,40	1335159,41	Картометрический метод	2,50	-
28	431964,92	1335129,26	Картометрический метод	2,50	-
29	431966,33	1335125,35	Картометрический метод	2,50	-
30	431969,52	1335116,34	Картометрический метод	2,50	-
31	431970,25	1335109,36	Картометрический метод	2,50	-
32	431972,01	1335109,31	Картометрический метод	2,50	-
33	431972,11	1335109,03	Картометрический метод	2,50	-
34	432002,09	1335109,12	Картометрический метод	2,50	-
35	432022,03	1335110,35	Картометрический метод	2,50	-
36	432056,01	1335111,99	Картометрический метод	2,50	-
37	432055,75	1335113,89	Картометрический метод	2,50	-
38	432082,51	1335114,91	Картометрический метод	2,50	-
39	432082,45	1335114,19	Картометрический метод	2,50	-
40	432095,20	1335111,00	Картометрический метод	2,50	-
41	432109,03	1335107,25	Картометрический метод	2,50	-
42	432112,48	1335106,99	Картометрический метод	2,50	-
43	432125,18	1335105,67	Картометрический метод	2,50	-
44	432125,83	1335115,43	Картометрический метод	2,50	-
1	432134,74	1335115,75	Картометрический метод	2,50	-

Сведения о местоположении границ объекта

ЗУ2					
1	430983,90	1338851,26	Картометрический метод	2,50	-
2	430988,73	1338860,62	Картометрический метод	2,50	-
3	430975,45	1338908,07	Картометрический метод	2,50	-
4	430972,71	1338913,65	Картометрический метод	2,50	-
5	430952,88	1338959,78	Картометрический метод	2,50	-
6	430938,55	1338992,40	Картометрический метод	2,50	-
7	430914,78	1338988,81	Картометрический метод	2,50	-
8	430879,22	1338983,33	Картометрический метод	2,50	-
9	430831,20	1338975,90	Картометрический метод	2,50	-
10	430792,78	1338970,00	Картометрический метод	2,50	-
11	430795,82	1338951,83	Картометрический метод	2,50	-
12	430811,73	1338863,12	Картометрический метод	2,50	-
13	430862,85	1338868,63	Картометрический метод	2,50	-
14	430868,54	1338859,10	Картометрический метод	2,50	-
15	430875,06	1338843,51	Картометрический метод	2,50	-
16	430906,11	1338838,93	Картометрический метод	2,50	-
17	430934,65	1338841,21	Картометрический метод	2,50	-
18	430944,24	1338842,45	Картометрический метод	2,50	-
1	430983,90	1338851,26	Картометрический метод	2,50	-
ЗУ3					
1	429451,76	1333862,52	Картометрический метод	2,50	-
2	429444,82	1333881,09	Картометрический метод	2,50	-
3	429445,60	1333903,71	Картометрический метод	2,50	-
4	429444,81	1333926,72	Картометрический метод	2,50	-
5	429442,36	1333966,88	Картометрический метод	2,50	-
6	429439,23	1333977,26	Картометрический метод	2,50	-
7	429438,49	1333989,51	Картометрический метод	2,50	-
8	429430,95	1334003,40	Картометрический метод	2,50	-
9	429419,05	1334017,88	Картометрический метод	2,50	-
10	429409,21	1334027,85	Картометрический метод	2,50	-
11	429396,31	1334037,72	Картометрический метод	2,50	-
12	429388,01	1334041,66	Картометрический метод	2,50	-
13	429382,96	1334043,10	Картометрический метод	2,50	-
14	429371,66	1334047,77	Картометрический метод	2,50	-
15	429362,37	1334053,52	Картометрический метод	2,50	-
16	429357,21	1334055,85	Картометрический метод	2,50	-
17	429327,98	1334026,96	Картометрический метод	2,50	-
18	429271,36	1333970,29	Картометрический метод	2,50	-
19	429331,10	1333919,83	Картометрический метод	2,50	-
20	429338,49	1333910,88	Картометрический метод	2,50	-
21	429340,42	1333909,06	Картометрический метод	2,50	-
22	429351,53	1333899,72	Картометрический метод	2,50	-
23	429362,75	1333892,44	Картометрический метод	2,50	-
24	429364,54	1333891,40	Картометрический метод	2,50	-
25	429372,75	1333887,52	Картометрический метод	2,50	-
26	429378,00	1333884,68	Картометрический метод	2,50	-
27	429385,27	1333881,93	Картометрический метод	2,50	-
28	429393,80	1333881,37	Картометрический метод	2,50	-
29	429409,64	1333881,35	Картометрический метод	2,50	-
30	429419,21	1333879,49	Картометрический метод	2,50	-
31	429431,21	1333872,53	Картометрический метод	2,50	-
1	429451,76	1333862,52	Картометрический метод	2,50	-

ОПИСАНИЕ МЕСТОПОЛОЖЕНИЯ ГРАНИЦ

СН-2. Зона складирования и захоронения отходов

(наименование объекта местоположение границ, которого описано (далее - объект)

Раздел 1

Сведения об объекте		
№ п/п	Характеристики объекта	Описание характеристик
1	2	3
1	Местоположение объекта	Рязанская область, р-н Рязанский, с/п Турлатовское
2	Площадь объекта ± величина погрешности определения площади (Р ± Дельта Р)	136026кв.м. ± 31кв.м.
3	Иные характеристики объекта	ОКТМО 61634496 ОКАТО 61234896000 Основные виды разрешенного использования: - Специальная деятельность "Код 12.2"

Раздел 2

Сведения о местоположении границ объекта

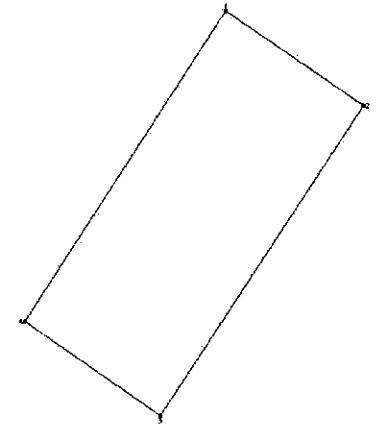
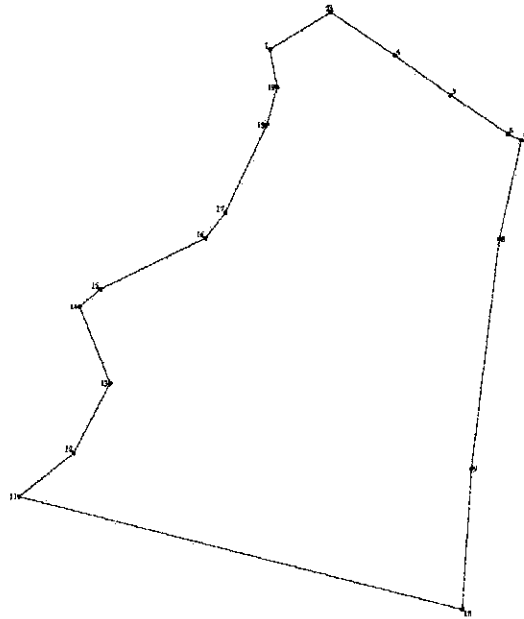
1. Система координат МСК-62

2. Сведения о характерных точках границ объекта

Обозначение характерных точек границ	Координаты, м		Метод определения координат характерной точки	Средняя квадратическая погрешность положения характерной точки (Mt), м	Описание обозначения точки на местности (при наличии)
	X	Y			
1	2	3	4	5	6
ЗУ1					
1	433546,06	1337356,84	Картометрический метод	2,50	-
2	433574,37	1337403,45	Картометрический метод	2,50	-
3	433574,42	1337403,54	Картометрический метод	2,50	-
4	433541,21	1337452,64	Картометрический метод	2,50	-
5	433510,91	1337495,24	Картометрический метод	2,50	-
6	433481,37	1337538,97	Картометрический метод	2,50	-
7	433476,28	1337549,20	Картометрический метод	2,50	-
8	433400,96	1337532,32	Картометрический метод	2,50	-
9	433225,13	1337511,07	Картометрический метод	2,50	-
10	433117,35	1337504,05	Картометрический метод	2,50	-
11	433203,72	1337165,01	Картометрический метод	2,50	-
12	433237,11	1337206,87	Картометрический метод	2,50	-
13	433290,51	1337234,69	Картометрический метод	2,50	-
14	433349,11	1337211,34	Картометрический метод	2,50	-
15	433362,40	1337227,11	Картометрический метод	2,50	-
16	433401,48	1337307,41	Картометрический метод	2,50	-
17	433420,97	1337322,75	Картометрический метод	2,50	-
18	433488,15	1337354,49	Картометрический метод	2,50	-
19	433517,09	1337362,40	Картометрический метод	2,50	-
1	433546,06	1337356,84	Картометрический метод	2,50	-
ЗУ2					
1	433322,95	1338461,96	Картометрический метод	2,50	-
2	433250,47	1338567,45	Картометрический метод	2,50	-
3	433013,08	1338412,08	Картометрический метод	2,50	-
4	433085,21	1338308,36	Картометрический метод	2,50	-
1	433322,95	1338461,96	Картометрический метод	2,50	-

3. Сведения о характерных точках части (частей) границы объекта

Обозначение характерных точек части границы	Координаты, м		Метод определения координат характерной точки	Средняя квадратическая погрешность положения характерной точки (Mt), м	Описание обозначения точки на местности (при наличии)
	X	Y			
1	2	3	4	5	6
Часть № -					
-	-	-	-	-	-



Исполнено согласно плану и обозначено:
«а» — характерная точка конфигурации, позволяющая однозначно определить ей ее местность
----- — ситуационная сеть местности, выходящая в П.С.Ф. с данными о высоте для определения абсолютных отметок

Получено _____ Дня _____ в _____ г.

Место для отчета о работе (при наличии) или, если отсутствует, название местности, использованной при съемке

ОПИСАНИЕ МЕСТОПОЛОЖЕНИЯ ГРАНИЦ

РТ. Зона режимных территорий

(наименование объекта местоположение границ, которого описано (далее - объект))

Раздел 1

Сведения об объекте		
№ п/п	Характеристики объекта	Описание характеристик
1	2	3
1	Местоположение объекта	Рязанская область, р-н Рязанский, с/п Турлатовское
2	Площадь объекта ± величина погрешности определения площади (Р ± Дельта Р)	64828кв.м. ± 14кв.м.
3	Иные характеристики объекта	ОКТМО 61634496 ОКАТО 61234896000 Основные виды разрешенного использования: - Обеспечение внутреннего правопорядка "Код 8.3" - Обеспечение деятельности по исполнению наказаний "Код 8.4"

Раздел 2

Сведения о местоположении границ объекта

1. Система координат МСК-62

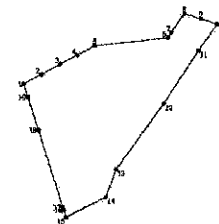
2. Сведения о характерных точках границ объекта

Обозначение характерных точек границ	Координаты, м		Метод определения координат характерной точки	Средняя квадратическая погрешность положения характерной точки (M), м	Описание обозначения точки на местности (при наличии)
	X	Y			
1	2	3	4	5	6
ЗУ1					
1	432424,69	1334398,60	Картометрический метод	2,50	-
2	432427,69	1334410,94	Картометрический метод	2,50	-
3	432419,94	1334414,49	Картометрический метод	2,50	-
4	432415,26	1334402,19	Картометрический метод	2,50	-
1	432424,69	1334398,60	Картометрический метод	2,50	-
ЗУ2					
1	430615,30	1335934,39	Картометрический метод	2,50	-
2	430633,02	1335968,02	Картометрический метод	2,50	-
3	430652,89	1336004,60	Картометрический метод	2,50	-
4	430669,89	1336036,76	Картометрический метод	2,50	-
5	430687,87	1336070,49	Картометрический метод	2,50	-
6	430703,07	1336209,89	Картометрический метод	2,50	-
7	430713,34	1336216,88	Картометрический метод	2,50	-
8	430749,26	1336241,44	Картометрический метод	2,50	-
9	430739,83	1336272,90	Картометрический метод	2,50	-
10	430728,87	1336304,43	Картометрический метод	2,50	-
11	430678,76	1336268,89	Картометрический метод	2,50	-
12	430577,06	1336202,28	Картометрический метод	2,50	-
13	430451,04	1336111,15	Картометрический метод	2,50	-
14	430398,34	1336091,72	Картометрический метод	2,50	-
15	430360,20	1336015,36	Картометрический метод	2,50	-
16	430373,91	1336010,92	Картометрический метод	2,50	-
17	430378,82	1336009,35	Картометрический метод	2,50	-
18	430526,58	1335962,79	Картометрический метод	2,50	-
19	430589,25	1335942,69	Картометрический метод	2,50	-
1	430615,30	1335934,39	Картометрический метод	2,50	-

3. Сведения о характерных точках части (частей) границы объекта

Обозначение характерных точек части границы	Координаты, м		Метод определения координат характерной точки	Средняя квадратическая погрешность положения характерной точки (M), м	Описание обозначения точки на местности (при наличии)
	X	Y			
1	2	3	4	5	6
Часть № -					
-	-	-	-	-	-

Раздел 4
План границ объекта



Исполнительские условные знаки и обозначения:
• 1 — характерная точка контура, описания о которой невозможно передать ей на местности
----- — ситуационная точка контура, взявшаяся в БГРП на единице о которой достигаются для определения её местоположения

Масштаб 1:500

Получено _____ Дата «__» _____ г.

Место для отлова охоты (при наличии) охоты, охотничьего хозяйства и/или охотничьих границ объекта