

**ГЛАВНОЕ УПРАВЛЕНИЕ АРХИТЕКТУРЫ И ГРАДОСТРОИТЕЛЬСТВА  
РЯЗАНСКОЙ ОБЛАСТИ**

**ПО С Т А Н О В Л Е Н И Е**

*«31» августа 2020 г.*

№ 574-к

О внесении изменений в постановление главного управления архитектуры и градостроительства Рязанской области от 19.12.2019 № 470-п «Об утверждении проекта планировки территории, проекта межевания территории по объекту «Индустриальный (промышленный) парк «Рязанский», расположенный в пределах кадастрового квартала 62:15:0010130 на территории муниципального образования – Тюшевское сельское поселение Рязанского муниципального района Рязанской области»

В целях приведения нормативного правового акта Рязанской области в соответствие с действующим законодательством, на основании статей 43 и 45 Градостроительного кодекса Российской Федерации, постановления Правительства РФ от 12 мая 2017 г. № 564 «Об утверждении Положения о составе и содержании проектов планировки территории, предусматривающих размещение одного или нескольких линейных объектов», постановления Правительства РФ от 31 марта 2017 г. № 402 «Об утверждении Правил выполнения инженерных изысканий, необходимых для подготовки документов по планировке территорий, перечень видов инженерных изысканий, необходимых для подготовки документации по планировке территорий», статьи 2 Закона Рязанской области от 28.12.2018 № 106-ОЗ «О перераспределении отдельных полномочий в области градостроительной деятельности между органами местного самоуправления муниципальных образований Рязанской области и органами государственной власти Рязанской области», руководствуясь постановлением Правительства Рязанской области от 06.08.2008 № 153 «Об утверждении положения о главном управлении архитектуры и градостроительства Рязанской области», главное управление архитектуры и градостроительства Рязанской области ПОСТАНОВЛЯЕТ:

1. Внести изменения в постановление главного управления архитектуры и градостроительства Рязанской области от 19.12.2019 № 470-п «Об утверждении

проекта планировки территории, проекта межевания территории по объекту «Индустриальный (промышленный) парк «Рязанский», расположенный в пределах кадастрового квартала 62:15:0010130 на территории муниципального образования – Тюшевское сельское поселение Рязанского муниципального района Рязанской области», изложив приложение к постановлению главного управления архитектуры и градостроительства Рязанской области от 19.12.2019 № 359-п «Об утверждении проекта планировки территории, проекта межевания территории по объекту «Индустриальный (промышленный) парк «Рязанский», расположенный в пределах кадастрового квартала 62:15:0010130 на территории муниципального образования – Тюшевское сельское поселение Рязанского муниципального района Рязанской области» в новой редакции согласно приложению к настоящему постановлению.

2. Государственному казенному учреждению Рязанской области «Центр градостроительного развития Рязанской области» обеспечить опубликование настоящего постановления и утвержденных проекта планировки территории и проекта межевания территории на официальном сайте главного управления архитектуры и градостроительства Рязанской области в сети «Интернет».

3. Отделу кадровой работы и делопроизводства главного управления архитектуры и градостроительства Рязанской области:


1) обеспечить направление настоящего постановления для размещения на официальном интернет-портале правовой информации ([www.pravo.gov.ru](http://www.pravo.gov.ru)) в течение двух дней со дня его издания;

2) обеспечить опубликование настоящего постановления в средствах массовой информации в течение двух дней со дня его издания;

3) обеспечить направление настоящего постановления в Министерство юстиции Российской Федерации для включения в федеральный регистр нормативных правовых актов субъектов Российской Федерации в течение семи дней со дня размещения на официальном интернет-портале правовой информации ([www.pravo.gov.ru](http://www.pravo.gov.ru)).

4. Контроль за исполнением настоящего постановления возложить на заместителя начальника главного управления архитектуры и градостроительства Рязанской области О.Д. Муравьева.

И.о. начальника



Д.В. Васильченко

Приложение  
к постановлению главного управления  
архитектуры и градостроительства  
Рязанской области

от 31 августа 2020 г. № 571-п

Проект планировки территории, проект межевания территории по объекту «Индустриальный (промышленный) парк «Рязанский», расположенный в пределах кадастрового квартала 62:15:0010130 на территории муниципального образования – Тюшевское сельское поселение Рязанского муниципального района Рязанской области»

1. Проект планировки территории по объекту «Индустриальный (промышленный) парк «Рязанский», расположенный в пределах кадастрового квартала 62:15:0010130 на территории муниципального образования – Тюшевское сельское поселение Рязанского муниципального района Рязанской области»

1.1. Размещение объектов капитального строительства федерального значения

Проектом планировки не предусматривается размещение объектов капитального строительства федерального значения.

1.2. Размещение объектов капитального строительства регионального и местного значения

Проектом планировки предусматривается размещение объектов капитального строительства регионального и местного значения на земельных участках: ЗУ4-:ЗУ23, 62:15:0010135:25, 62:15:0010135:40, 62:15:0010135:26, 62:15:0010131:18, 62:15:0010131(квартал), 62:29:0050004:25, 62:29:0050004:26, 62:29:0050004:27, 62:29:0050004:984, 62:29:0030008:1, 62:29:0010007, 62:29:0050004(квартал).

1.3. Характеристика планируемого развития территории, в том числе плотности и параметрах застройки территории

Согласно кадастровому плану территории, границы проектирования входят в состав кадастрового квартала 62:15:0010130, 62:29:0050004, 62:29:0010007, 62:29:0030008, 62:29:0010003:3, 62:29:000000, 62:29:0020015, 62:29:0030008, 62:29:0010007.

Территория проектирования включает в себя территорию земельных участков общей площадью 558,97 га, расположенную между федеральной

автомобильной дорогой М-5 «УРАЛ» и железной дорогой, а так же 3,50Га для нужд водоотведения, 3,09 Га для нужд железнодорожных подъездных путей.

Рельеф участка ровный, свободный от строений, покрыт древесно-кустарниковой растительностью.

На момент рассмотрения площадка свободна от застройки. Центральная часть участка занята древесной растительностью, представленной плодовыми деревьями (яблони), а также на участке имеются искусственно созданные защитные лесные насаждения (посадки) для защиты от неблагоприятных природных и антропогенных факторов (для борьбы с засухой, водной и ветровой эрозией и др.).

Согласно письма Государственная инспекция по охране объектов культурного наследия Рязанской области исх. № ОВ/33-297 от 05.02.2019 г. на рассматриваемом участке объектов культурной ценности не обнаружено.

На рассматриваемом участке проходят сети электроснабжения АО «360 АВИАЦИОННЫЙ РЕМОНТНЫЙ ЗАВОД», подлежащие переносу по ТУ АО «360 АВИАЦИОННЫЙ РЕМОНТНЫЙ ЗАВОД» исх. № 16/1771 от 18.03.2019 г.

Проектируемую территорию предполагается разделить на 20 земельных участков, из которых:

2 земельных участка для инженерных и транспортной инфраструктуры проездов (условные: ЗУ1-Т: ЗУ2-Т),

1 земельный участок для инженерных и транспортной инфраструктуры железнодорожных проездов (условные: ЗУ3-Т),

17 земельных участков для размещения объектов капитального строительства (условные: ЗУ4 : ЗУ23).

Данные кадастровые участки, для объектов инженерных и транспортной инфраструктуры, за пределами индустриального парка (соединительный путь) 62:29:0050004:25, 62:29:0050004:26, 62:29:0050004:27, 62:29:0050004:984, 62:29:0030008:1, 62:29:0010007:2, 62:29:0050004(квартал).

Земельные участки для объектов водоотведения очищенных ливневых стоков 62:15:0010135:25, 62:15:0010135:40, 62:15:0010135:26, 62:15:0010131:18, 62:15:0010131(квартал).

### III.1 Приоритетные направления развития

- обработка древесины и производство изделий из дерева;
- производство машин и оборудования;
- обработка материалов;
- производство автокомпонентов;
- строительство и эксплуатация тепличных комплексов для круглогодичного выращивания овощей.

III.2. Положения об архитектурно –планировочном решении развитии территории.

1. Территория, расположенная к северу от автомобильной дороги М-5 «Урал»:

1.1. Организация въезда железнодорожного транспорта в восточной части территории.

Дальнейшее путевое развитие предполагает заход железнодорожных путей по центру территории для обеспечения резидентов доступом к железной дороге.

1.2. Формирование двух автомобильных подъездов к территории со стороны автомобильной дороги М-5 «Урал».

1.3. Улицы для обслуживания промышленных предприятий располагается в центральной части территории, почти параллельно автомобильной дороге федерального значения М-5 «Урал».

Такое расположение позволяет избежать пересечений основных потоков автомобильного транспорта с железнодорожными путями.

1.4 Размещение промышленно-производственных предприятий, относящихся к различным видам промышленного производства и к V-II классу санитарной классификации:

- деревообрабатывающее производство;
- производство строительных материалов;
- металлообрабатывающее производство;
- пищевая промышленность;
- производство автокомпонентов.

Предприятия относятся

1.5. Предприятия, относящиеся к III-II классу санитарной классификации, располагаются наиболее удаленно от жилой застройки. Предприятия III, IV класса санитарной классификации размещаются на участках территории с соблюдением санитарно-гигиенических требований.

1.6. По периметру участка устанавливается сплошное ограждение.

### III.3. Положения о площадных параметрах развития территории

Таблица III.1

#### Технико-экономические показатели рассматриваемой территории

Проектное использование территории			
№	Наименование	Площадь, га	Примечание
1	общая площадь территории	558,97	
2	территория инженерной и транспортной инфраструктуры в.т.ч:	66,3	
	автомобильный проезд местного значения	7,45	
	тротуар	2,47	
	газон	56,38	
3	территория транспортной инфраструктуры (железнодорожные	7,22	

	пути, технологические)		
4	территория инженерной инфраструктуры (очистные сооружения)	485,45	
5	территория объектов капитального строительства	558,97	
Дополнительные участки для функционирования территории			
1	Территория, предназначенная для соединительного железнодорожного пути		
2	Территория, предназначенная для прокладки сетей водоотведения		
3	Территория, предназначенная для организации полос разгона и торможения		

Таблица III.2

## Показатели площадей, вновь образуемых земельных участков

№	Условное наименование	Площадь, кв.м./га
	Общая площадь	5589671,24/558,97
1	:ЗУ1-Т	662955,12/66,3
2	:ЗУ1.1-Т	6067,38/0,61
3	:ЗУ2-Т	72173,77/7,22
4	:ЗУ3-Т	112677,20/11,27
5	:ЗУ4	95565,09/9,55
6	:ЗУ5	52155,61/5,21
7	:ЗУ6	22176,73/2,22
8	:ЗУ7	49085,35/4,91
9	:ЗУ8	216938,73/21,69
10	:ЗУ9	320587,44/32,06
11	:ЗУ10	284268,30/28,43
12	:ЗУ11	125188,17/12,52
13	:ЗУ12	81548,98/8,15
14	:ЗУ13	744060,41/74,41
15	:ЗУ14	964731,94/96,47
16	:ЗУ15	1141531,65/114,15
17	:ЗУ16	180947,49/18,09
18	:ЗУ17	174349,69/17,43
19	:ЗУ18	165175,19/16,52
20	:ЗУ19	95199,71/9,52
21	:ЗУ20	22416,92/2,24

## Красные линии

Разработка красных линий, в соответствии с Градостроительным кодексом Российской Федерации: «красные линии – линии, которые обозначают существующие, планируемые (изменяемые, вновь образуемые) границы территорий общего пользования, границы земельных участков, на которых расположены сети инженерно-технического обеспечения, линии электропередачи, линии связи (в том числе линейно-кабельные сооружения), трубопроводы, автомобильные дороги, железнодорожные линии и другие подобные сооружения». «Территории общего пользования – это территории, которыми беспрепятственно пользуется неограниченный круг лиц (в том числе площади, улицы, проезды, набережные, скверы, бульвары)».

Утверждение красных линий не влечет за собой прекращение прав юридических и физических лиц на существующие земельные участки и другие объекты недвижимости, а является основанием для последующего принятия (в случае необходимости) решений об изъятии, в том числе путем выкупа, земельных участков для реализации государственных и муниципальных нужд по развитию транспортной и инженерной инфраструктуры.

Линии застройки совпадает с красными линиями.

N	x	y
1	448549.25	1322703.65
2	448572.53	1322684.85
3	448607.17	1322656.77
4	448630.04	1322632.33
5	448738.56	1322485.23
6	448919.41	1322156.72
7	448926.53	1322131.79
8	449003.97	1321989.86
9	449973.14	1320219.97
10	449957.97	1320211.63
11	448977.97	1321993.87
12	448975.52	1321992.53
13	448959.90	1322021.30
14	448835.52	1322195.27
15	448701.45	1322446.69
16	448692.78	1322465.40
17	448670.83	1322521.58
18	448643.35	1322572.21
19	448606.94	1322625.82
20	448564.96	1322664.35
21	448567.23	1322667.12
22	448528.13	1322698.66
23	448520.62	1322706.55
24	448511.40	1322712.37

25	448526.93	1322721.33
26	448549.25	1322703.65
27	448549.25	1322703.65
28	449441.62	1319565.13
29	449447.46	1319570.24
30	449365.72	1319668.16
31	449357.51	1319678.00
32	449352.65	1319683.86
33	449347.83	1319689.80
34	449343.06	1319695.77
35	449341.91	1319697.23
36	449337.25	1319703.31
37	449332.66	1319709.43
38	449328.15	1319715.52
39	449323.69	1319721.59
40	449154.16	1319953.02
41	449129.94	1319986.81
42	449121.68	1319999.15
43	449114.12	1320011.43
44	449099.71	1320034.68
45	449092.84	1320047.33
46	448487.83	1321101.37
47	448514.67	1321197.19
48	448634.92	1321263.43
49	448467.54	1321567.28
50	448397.16	1321528.52
51	448302.36	1321556.05
52	448028.37	1322055.23
53	447951.32	1322011.85
54	447937.21	1322046.08
55	448552.80	1322392.66
56	448548.43	1322400.59
57	448590.92	1322423.99
58	448616.35	1322380.91
59	448572.55	1322356.79
60	448570.53	1322360.47
61	448434.49	1322283.88
62	448429.18	1322258.44
63	448666.34	1321826.38
64	448689.42	1321819.65
65	448902.22	1321936.65



66	448897.88	1321944.54
67	448941.68	1321968.66
68	448965.80	1321924.86
69	448922.00	1321900.74
70	448919.95	1321904.47
71	448707.16	1321787.46
72	448700.81	1321763.57
73	449745.50	1319860.34
74	449771.97	1319854.25
75	450601.81	1320580.53
76	450601.94	1320591.29
77	450572.34	1320639.53
78	450564.25	1320652.56
79	450556.08	1320665.40
80	450547.76	1320678.04
81	450539.25	1320690.41
82	450530.28	1320702.73
83	450521.16	1320714.53
84	450511.67	1320726.17
85	450501.86	1320737.69
86	450491.81	1320749.14
87	450481.57	1320760.56
88	450471.21	1320772.01
89	450446.07	1320799.72
90	450243.59	1321022.90
91	450202.03	1321068.71
92	450184.43	1321088.38
93	450167.07	1321108.29
94	450131.06	1321150.14
95	449737.90	1321607.02
96	449710.34	1321638.39
97	449696.69	1321652.93
98	449685.92	1321663.66
99	449663.37	1321684.71
100	449343.78	1321973.19
101	449341.55	1321970.73
102	449303.92	1322004.76
103	449331.44	1322035.18
104	449338.01	1322041.35
105	449375.09	1322007.81
106	449368.77	1322000.14

107	449511.56	1321871.26
108	449676.59	1321722.26
109	449711.68	1321689.82
110	449723.12	1321678.43
111	449737.16	1321663.49
112	449755.50	1321642.86
113	450169.12	1321162.23
114	450212.07	1321112.58
115	450270.92	1321047.45
116	450384.28	1320922.49
117	450498.55	1320796.54
118	450519.41	1320773.39
119	450539.98	1320749.58
120	450559.74	1320724.70
121	450578.27	1320698.52
122	450595.37	1320672.11
123	450641.87	1320596.49
124	450653.89	1320576.94
125	450647.23	1320571.44
126	450219.16	1320196.80
127	450220.16	1320169.20
128	450458.29	1319935.75
129	450493.43	1319936.56
130	450498.90	1319942.14
131	450534.60	1319907.14
132	450485.84	1319857.27
133	450185.65	1320151.57
134	450169.59	1320153.42
135	449465.70	1319537.37
136	448065.35	1322060.07
137	448323.88	1321588.95
138	448331.29	1321579.54
139	448386.64	1321564.29
140	448396.59	1321568.45
141	448483.84	1321615.94
142	448684.75	1321251.20
143	448547.68	1321175.57
144	448542.73	1321171.71
145	448522.03	1321116.86
146	448527.15	1321102.66
147	449123.18	1320064.27

148	449129.77	1320052.14
149	449143.69	1320029.69
150	449150.93	1320017.93
151	449158.51	1320006.60
152	449182.30	1319973.41
153	449351.70	1319742.15
154	449356.12	1319736.15
155	449360.53	1319730.19
156	449364.93	1319724.32
157	449369.39	1319718.51
158	449370.33	1319717.30
159	449374.89	1319711.60
160	449379.51	1319705.90
161	449384.23	1319700.21
162	449392.40	1319690.42
163	449431.32	1319643.80
164	449444.42	1319642.83
165	449534.51	1319721.66
166	449571.36	1319678.54
167	449714.73	1319804.15
168	449720.58	1319829.39
169	448687.69	1321711.12
170	448682.64	1321708.46
171	448383.90	1322255.40
172	448070.71	1322079.06

### III. 4. Положения о плотности и параметрах застройки территории промышленно-производственными предприятиями

В качестве резидентов российские и иностранные компании.

Предприятия относятся к различным видам промышленного производства:

- деревообрабатывающее производство;
- производство строительных материалов;
- металлообрабатывающее производство;
- пищевая промышленность;
- производство автокомпонентов.

#### Параметры застройки территории промышленно-производственными предприятиями

Таблица III.3

#### Производственная зона (:ЗУ3-:ЗУ5, :ЗУ8-:ЗУ10, :ЗУ12-:ЗУ20)

Производственная зона выделена для обеспечения правовых условий и использования земельных участков и объектов капитального строительства предприятий, деятельность которых связана с шумом, загрязнениями, для которых необходима организация санитарно-защитной зоны.

№ на чертеже	Наименование планируемых для размещения объектов капитального строительства, за исключением линейных объектов	Класс санитарной опасности (не выше)	Размер СЗЗ, м (max)	Показатель плотности застройки участков	
				Коэффициент застройки (не более)	Предельная этажность
:ЗУ3-5, 9, 10, 12-20	производственное предприятие	II-V	рассчитывается от 100 до 500	Не подлежит установлению	Не подлежит установлению
:ЗУ6,7, 11	Многофункциональные общественно-деловые зоны			40%	3
:ЗУ1-Т, :ЗУ1.1-Т, :ЗУ2-Т	Зона транспортной и инженерной инфраструктуры			Не подлежит установлению	Не подлежит установлению

Виды использования	Наименование вида разрешенного использования земельных участков	Код по классификатору
Основные виды разрешенного использования	- хранение и переработка сельскохозяйственной продукции;	1.15
	- строительная промышленность;	6.6
	- производственная деятельность;	6.0
	- склады;	6.9
	- земельные участки (территории) общего пользования;	12.0
	-автомобильный транспорт;	7.2
	-коммунальное обслуживание.	3.1
Вспомогательные виды разрешенного использования	- открытые стоянки краткосрочного хранения автомобилей, площадки транзитного транспорта с местами хранения автобусов, грузовиков, легковых автомобилей;	-
	- сады, скверы;	-
	- площадки для сбора мусора;	-
	- объекты гаражного назначения;	-
	- общественные туалеты.	-
		- объекты придорожного сервиса.
Условно разрешенные виды использования		

Зоны предназначены для функционирования существующих и формирования новых комплексов производственных предприятий и отдельных зданий, и сооружений, объектов инженерной и транспортной инфраструктур с технологическими процессами, являющимися источниками производственных вредностей, требующих установления санитарно-защитных зон в соответствии с СанПиНом 2.2.1/2.1.1.1200-03, требований технических регламентов.

Многофункциональная общественно-деловая зона (:ЗУ6, :ЗУ7, :ЗУ11)

Виды использования	Наименование вида разрешенного использования земельных участков	Код по классификатору
Основные виды разрешенного использования	- коммунальное обслуживание;	3.1*
	- социальное обслуживание;	3.2
	- бытовое обслуживание;	3.3
	- стационарное медицинское обслуживание;	3.4.2*
	- дошкольное, начальное и среднее общее образование;	3.5.1*
	- культурное развитие;	3.6
	- культурное развитие;	3.8
	- общественное правление;	4.1"
	- деловое управление;	4.2
	- объекты торговли (торговые центры и	4.3

	комплексы); - рынки; - магазины; - банковская деятельность; - общественное питание; - гостиничное обслуживание; - спорт; - туристическое обслуживание. - земельные участки (территории) общего пользования.	4.4 4.5 4.6 4.7 5.1 5.2.1** 12.0*
Вспомогательные виды разрешенного использования	- автостоянки для временного хранения индивидуальных легковых автомобилей; - обеспечение внутреннего правопорядка; - площадки для сбора мусора;	- - - -
Условно разрешенные виды использования	- объекты религиозного использования - обслуживание автотранспорта.	3.7 4.9

\* только для существующих объектов;

\*\* для перспективных объектов.

Зоны предназначены для размещения муниципальных учреждений, комплексных многофункциональных зон общественно-деловой и коммерческой сферы, необходимых объектов инженерной и транспортной инфраструктуры.

В общественно-деловых зонах размещение объектов торговли, общественного питания, бань, прачечных, гаражей, площадок и сооружений для хранения общественного и индивидуального транспорта должно осуществляться с соблюдением санитарных требований.

#### Зона транспортной инфраструктуры (:ЗУ1-Т, :ЗУ1.1, :ЗУ2-Т)

Зона транспортной инфраструктуры выделена для обеспечения правовых условий формирования территорий, размещения объектов транспортной инфраструктуры (линейные объекты с обслуживающей инфраструктурой).

Виды использования	Наименование вида разрешенного использования земельных участков	Код по классификатору
Основные виды разрешенного использования	- автомобильный транспорт; - размещение аэродромов, вертолетных площадок; - коммунальное обслуживание; - земельные участки (территории) общего	7.2 7.4 3.1 12.0

	пользования.	
Вспомогательные виды разрешенного использования	- площадки отдыха; - элементы обустройства дороги; - лесозащитные полосы. - общественные туалеты; - площадки для сбора мусора.	- - - - -
Условно разрешенные виды использования	- не устанавливаются	

В соответствии с п. 4 ст. 36 Градостроительного Кодекса Российской Федерации градостроительный регламент не распространяется на земельные участки линейных сооружений. Использование земельных участков, на которые действие градостроительных регламентов не распространяется, определяется уполномоченными федеральными органами исполнительной власти, уполномоченными органами исполнительной власти субъектов Российской Федерации или уполномоченными органами местного самоуправления в соответствии с федеральными законами (п. 7, статья 36 Градостроительного Кодекса РФ).

#### Зона инженерной инфраструктуры (:ЗУ1-Т-ЗУ3-Т)

Зона инженерной инфраструктуры выделена для обеспечения правовых условий формирования территорий, размещения объектов инженерной инфраструктуры.

Виды использования	Наименование вида разрешенного использования земельных участков	Код по классификатору
Основные виды разрешенного использования	- связь; - трубопроводный транспорт; - размещение нефтепроводов, водопроводов, газопроводов.	6.7 7.5
Вспомогательные виды разрешенного использования	- защитные инженерные сооружения; - объекты подсобного назначения энергоснабжения, газоснабжения, водоснабжения, канализации, теплоснабжения) и иные вспомогательные объекты для обслуживания и эксплуатации строений, сооружений и коммуникаций.	- - - -
Условно разрешенные виды использования	- коммунальное обслуживание.	3.1

В соответствии с п. 4 ст. 36 Градостроительного Кодекса Российской Федерации градостроительный регламент не распространяется на земельные

участки линейных сооружений. Использование земельных участков, на которые действие градостроительных регламентов не распространяется, определяется уполномоченными федеральными органами исполнительной власти, уполномоченными органами исполнительной власти субъектов Российской Федерации или уполномоченными органами местного самоуправления в соответствии с федеральными законами (п. 7, статья 36 Градостроительного Кодекса РФ).

Характеристика развития системы транспортного обслуживания.

Автомобильный транспорт

При планировании индустриального парка была предусмотрена единая система транспорта и улично-дорожной сети в увязке с планировочной структурой поселения и прилегающей к нему территорий, обеспечивающую удобные, быстрые и безопасные транспортные связи со всеми функциональными зонами, с другими поселениями системы расселения, объектами внешнего транспорта и автомобильными дорогами общей сети.

- КПП №1 - для прохода физических лиц и въезда (выезда) транспортных средств, находящихся в их личном пользовании на (с) территорию (ии), совмещенный с КПП для ввоза (вывоза) строительной техники и строительных материалов путем выделения дополнительных полос движения на въезд (выезд), (в т.ч.: ворота (автоматический шлагбаум), светофор, помещения для размещения сотрудника, осуществляющего контроль пропусков площадью 15 м<sup>2</sup>);

- КПП №2 – для прохода физических лиц и въезда (выезда) транспортных средств, находящихся в их личном пользовании на (с) территорию (ии), совмещенный с КПП для ввоза (вывоза) строительной техники и строительных материалов путем выделения дополнительных полос движения на въезд (выезд), (в т.ч.: ворота (автоматический шлагбаум), светофор, помещения для размещения сотрудника, осуществляющего контроль пропусков площадью 15 м<sup>2</sup>);

- КПП №3 – железнодорожный контрольно-пропускной пункт (в т.ч. здание (помещение) для размещения должностных лиц таможенного органа площадью не менее, вагонные весы).

Характеристика планируемых улиц и дорог в производственных зонах:

Пропускную способность сети улиц, дорог и транспортных пересечений, число мест хранения автомобилей были определены исходя из уровня автомобилизации на расчетный срок, автомобилей на 1000 чел.: 350 легковых автомобилей, включая 3—4 такси и 2—3 ведомственных автомобиля, 25—40 грузовых автомобилей, а также от грузооборота предприятий на территории многофункционального комплекса. В связи с регулярным движением автопоездов (более 25 % в составе потока) улицы приняты с двусторонней организацией движения (2 полосы по 4м=8м), радиусы кривых на съездах приняты R=30м.



### Характеристика планируемых основных проездов:

На южной дороге приняты радиусы кривых на съездах R-15м, так как в составе транспортного потока доля легкового транспорта составляет 80%, доля грузовых автомобилей (до 3,5 т) составляет 20%. Проезды приняты с двусторонней организацией движения (2 полосы по 3м=6м).

Выезды на автомобильные дороги общего пользования предусмотрены с размещением полос разгона и торможения.

### Железнодорожный транспорт

Примыкание путей необщего пользования АО "Корпорация развития Рязанской области" производится к пути необщего пользования Ветвь № 2, находящегося в ведении дистанции пути (ПЧ-39) железнодорожной станции Дягилево.

В связи с тем, что величина подаваемых вагонов через Ветвь № 2 ограничена вытяжным тупиком длиной 21 вагон, то минимальная полезная длина внутриплощадочных путей ограничена длиной одной подачи.

Длина соединительного пути от места примыкания до территории АО "Корпорация развития Рязанской области" составляет 2,5 км. На соединительном пути предусматриваются кривые радиусами от 350 м. Примыкание осуществляется стрелочным переводом марки 1/9.

Все пути располагаются на горизонтальной площадке. Радиус кривых – 350 м. Стрелочные переводы предусматриваются марки 1/9.

Порядок маневровой работы:

- Состав подается со станции Дягилево на 2 путь локомотивом станции.
- Локомотив отцепляется, затем, если на 3 пути находится состав, то прицепляется к нему и уходит на ст. Дягилево. При необходимости локомотив может обогнать вагоны через 7 тупик.

Далее локомотивом индустриального парка (или арендованным) прибывший состав со 2 пути расставляется на погрузо-разгрузочные пути (Пути 3,5,6 и пути контрагентов) локомотивом индустриального парка.

После завершения погрузо-выгрузочных работ вагоны локомотивом индустриального парка собираются на 4 пути для отправки на ст. Дягилево.

## 1.4. Характеристика развития инженерно-технического обеспечения

### ВОДОСНАБЖЕНИЕ

#### Существующее положение

Источники водоснабжения на территории отсутствуют. Ближайшим источником являются городские сети МП «Водоканал г. Рязани» осуществляющего водоснабжение города Рязани из поверхностного (р. Оки) и подземных источников водоснабжения. Общая подача воды в среднем составляет 180 – 200 тыс.м<sup>3</sup>/сут., в том числе: из открытого источника 136 тыс.м<sup>3</sup>/сут; из

подземных источников 78-80 тыс.м<sup>3</sup>/сут. Для забора, очистки и подачи питьевой воды из р. Оки эксплуатируются 3 очистных водопроводных станции: Соколовская (производительностью 25 тыс.м<sup>3</sup>/сут.); Окская (производительностью 58 тыс.м<sup>3</sup>/сут.); Борковская (производительностью 90 тыс.м<sup>3</sup>/сут.).

На станциях применяется двухступенчатая схема очистки воды, включающая в себя коагулирование, отстаивание, фильтрование и обеззараживание воды. В качестве реагентов используется серноокислый алюминий, полиакриламид и гипохлорит натрия.

Артезианские скважины пробурены на 3-х водонасосных горизонтах: Окском, Каширском, Подольском.

Общая протяженность сетей составляет: водопровода 773,69 км; канализации 599,4 км.

Однако, учитывая, что водоснабжение города идет в основном по закольцованной схеме, население использует смешанную воду, за исключением отдельных районов (Московское шоссе, часть «Городской рожи», пос. Дашки Военные, пос. Строитель - артезианская).

Забор и подача воды из подземных водоисточников составляет 30% от общего объема подаваемой воды и осуществляется 13-ю городскими насосными станциями (ГНС) с общей производительностью 14-16 тыс.м<sup>3</sup>/сут.

На 10-м км Михайловского шоссе расположена Павловская очистная водопроводная станция. Ее производительность 30 тыс. м<sup>3</sup>/сут. Артезианские скважины, откуда берется вода, пробурены вдоль русла р. Павловка.

Мощность и современное состояние существующих водопроводных сооружений позволяют использовать их для обеспечения водой проектируемой застройки.

Продолжительность внутреннего пожаротушения принимается в течение 1 часа, продолжительность наружного пожаротушения - в течение 3 часов. Количество одновременных пожаров на промышленном предприятии при территории более 150 га принимается в количестве 2. Максимальный срок восстановления пожарного объема, согласно п.6.4

СП 8.13130.2009 - 24 часа. Объем противопожарного запаса воды составит:

Расчётный расход воды на один пожар составляет: 67,1 л/с в том числе:

-наружное пожаротушение – 50 л/с 3часа;

-внутреннее пожаротушение – 17,1 л/с (3 струи по 5,7 л/с). 1 час;

Требуемый объем воды на пожаротушение составляет:

- наружное пожаротушение:  $W_n = q_n \times t \times 3.6 = 50 \times 3 \times 3.6 = 540 \text{ м}^3$

- на внутреннее пожаротушение:  $W_v = q_v \times t \times 3.6 = 17,1 \times 3 \times 3.6 = 184,68 \text{ м}^3$

$W_{\text{общ}} = W_n + W_v = 540 + 184,68 = 724,68 \text{ м}^3 \times 2 = 1449,36 \text{ м}^3$ .

Определяем количество противопожарных резервуаров согласно СП 8.13130.2009.

Общее количество резервуаров одного назначения в одном узле должно быть не менее двух. При выключении одного резервуара в остальных должно храниться не менее 50% пожарного и аварийного объёмов воды. Принимаем количество противопожарных резервуаров равным двум, по 750м<sup>3</sup> каждый по ТП

901-4-59.83 «Резервуары для воды прямоугольные железобетонные сборные». Согласно СП 8.13130.2009 максимальный срок восстановления пожарного объема воды должен принято не более 24 ч — в населенных пунктах и на промышленных предприятиях с помещениями по пожарной опасности категорий А,Б, В;

Коэффициент суточной неравномерности при расчёте максимального водопотребления принят 1,3.

Коэффициент часовой неравномерности водопотребления для планируемой территории определяется по СП 31.13330.2012 «СНиП 2.04.02-84\* «Водоснабжение. Наружные сети и сооружения» и составляет:  $K_{ч. max} = 3,0$

Всего расчетный объем водопотребления составляет 1947,46 м куб./сутки. Водоотведение: 1947,46 м куб./сутки. Расход воды на наружное пожаротушение: 2х50 л/с, на внутреннее пожаротушение 2х17,1 л/с. Объем сточных вод по канализационным выпускам составляет 100%.

### Проектное предложение

Для водоснабжения планируемой территории предполагается использование городских сетей МП «Водоканал г. Рязани». Наличие доступной мощности городских сетей определено на этапе разработки технических условий.

Объединенные сети хозяйственно-питьевого и противопожарного водоснабжения проектируются кольцевыми из полиэтиленовых труб по ГОСТ 18599-2001, диаметром 500 – 250 мм с установкой на водоводах колодцев из сборных железобетонных элементов с пожарными гидрантами. Расстановка пожарных гидрантов на водопроводных сетях должна обеспечивать пожаротушение любого обслуживаемого данной сетью здания, не менее чем от двух гидрантов.

На последующих стадиях проектирования будут уточнены диаметры трубопроводов, трассировка сетей, места размещения водозаборных сооружений.

### КАНАЛИЗАЦИЯ БЫТОВАЯ

#### Существующее положение

На планируемой территории централизованные сети и сооружения канализации отсутствуют. Ближайшая существующая система водоотведения МП «Водоканал г. Рязани» транспортирует сточные воды в объеме 171 тыс. м<sup>3</sup>/сутки на единые очистные сооружения ОАО «Рязанского нефтеперерабатывающего завода». Общая протяженность канализационных сетей составляет более 600 км, с расположением на них 26 канализационных перекачивающих насосных станций с производительностью от 100 до 136 тыс.м<sup>3</sup>/сут.

#### Проектное предложение

Для сброса хозяйственно-бытовых и производственных стоков предполагается использование городских сетей МП «Водоканал г. Рязани».

Наличие доступной мощности городских сетей определено на этапе разработки технических условий.

Пересечённый рельеф планируемой территории предполагает размещение ориентировочно 16 канализационных насосных станций (с учетом мелкого заложения), располагаемых в местах с наиболее низкими рельефными отметками.

Сложность прокладки канализационных коллекторов обусловлена также наличием пересечений с подъездными путями, внутриплощадочными автодорогами и железнодорожными путями.

Предполагаемая производительность главной канализационной насосной станции (КНС №1) составит по предварительным расчётам до 400 м<sup>3</sup>/час. Ориентировочные диаметры подающего самотечного коллектора – 500 мм, двух напорных коллекторов – 400 мм.

Выбор материала канализационных трубопроводов должен производиться в зависимости от конкретных местных грунтовых и других условий строительства, при этом в первую очередь должна рассматриваться целесообразность применения пластмассовых труб.

Смотровые колодцы на самотечной канализационной сети устанавливаются в местах присоединения выпусков от зданий, в местах изменения направления движения сточных вод, на прямых участках сети на расстояниях, согласно СП. 32.13330.2012. «СНиП 2.04.03-85 «Канализация. Наружные сети и сооружения».

Канализационные колодцы предусматриваются из сборных железобетонных элементов по действующим сериям и типовым проектам.

На последующих стадиях проектирования будут уточнены диаметры трубопроводов, трассировка сетей, места расположения и количество насосных станций.

## КАНАЛИЗАЦИЯ ЛИВНЕВАЯ

### Существующее положение

На планируемой территории централизованные сети и сооружения канализации отсутствуют. Ближайшая существующая система водоотведения МП «Водоканал г. Рязани» не сможет обеспечить водоотвод ливневых стоков в необходимых объемах.

### Проектное предложение

Дождевые стоки от внутренних водостоков зданий и с усовершенствованных покрытий территории отводятся на очистные установки резидентов, после чего отводятся до соединения с очищенными стоками от проездов, далее по коллектору в речку «Дубянка».

Пересечённый рельеф планируемой территории предполагает размещение ориентировочно 8 канализационных насосных станций, располагаемых в местах с наиболее низкими рельефными отметками.

Сложность прокладки канализационных коллекторов обусловлена также наличием пересечений с подъездными путями, внутриплощадочными автодорогами и железнодорожными путями.

Предполагаемая производительность главной канализационной насосной станции (КНС №1) составит по предварительным расчётам до 1000 м<sup>3</sup>/час. Ориентировочные диаметры подающего самотечного коллектора – 2х1000 мм.

Выбор материала канализационных трубопроводов должен производиться в зависимости от конкретных местных грунтовых и других условий строительства, при этом в первую очередь должна рассматриваться целесообразность применения пластмассовых труб.

Смотровые колодцы на самотечной канализационной сети устанавливаются в местах присоединения выпусков от зданий, в местах изменения направления движения сточных вод, на прямых участках сети на расстояниях, согласно СП. 32.13330.2012. «СНиП 2.04.03-85 «Канализация. Наружные сети и сооружения». Канализационные колодцы предусматриваются из сборных железобетонных элементов по действующим сериям и типовым проектам.

На последующих стадиях проектирования будут уточнены диаметры трубопроводов, трассировка сетей, места расположения канализационных очистных сооружений и насосных станций.

## ТЕПЛОСНАБЖЕНИЕ

### Существующее положение

Источники централизованного теплоснабжения на проектируемой территории отсутствуют.

### Проектное решение

Раздел «Теплоснабжение» разработан на основании предварительного архитектурно-планировочного решения и экономической части проекта.

Расчетная температура наружного воздуха для отопления - 270°С.

Средняя температура отопительного периода - 3,50°С

Продолжительность отопительного периода - 208 суток

Расчетные тепловые потоки определены в соответствии с «Методическими указаниями по определению расходов топлива, электроэнергии и воды на выработку теплоты отопительными котельными коммунальных теплоэнергетических предприятий», (издание 4-е) ГУП Академии коммунального хозяйства им. К.Д. Памфилова и по аналогичным проектам.

Расчетные данные приведены в таблице и составляют с коэффициентом  $K=1,1$ , учитывающим собственные нужды и неучтенных потребителей 79,4 Гкал/час, в том числе на системы: отопления 61,4 Гкал/час, вентиляции 2,1 Гкал/час, горячего водоснабжения 15,9 Гкал/час.

Источником теплоснабжения являются проектируемые котельные тепловой мощностью от 0,6 до 10 Гкал/час, в зависимости от потребителей, которых обслуживает котельная. Основное топливо – природный газ. В качестве резервного и на период создания системы газоснабжения возможно использование дизельного топлива или мазута.

Схема отопления и вентиляции – зависимая, двухтрубная. Теплоноситель – вода по температурному графику 95-700°С. Схема горячего водоснабжения – закрытая.

Контрольно-пропускные пункты оборудуются электрообогревателями. В зависимости от функционального назначения зданий могут применяться как системы воздушного отопления, так инфракрасного излучения.

Тепловые сети прокладываются подземно, в каналах и бесканально из стальных труб с теплоизоляцией из теплостойкого пенополиуретана (ППУ) заводского изготовления и оборудуются системой оперативного дистанционного контроля состояния изоляции или из труб с пенополимерминеральной (ППМ) изоляцией, обладающей значительной механической прочностью.

Здания оборудуются индивидуальными тепловыми пунктами (ИТП) с узлами учета тепловой энергии в соответствии с требованиями СП 41-101-95 «Проектирование тепловых пунктов».

Тепловые нагрузки, трассировка теплосетей и диаметры трубопроводов уточняются на стадии рабочего проектирования.

## ГАЗОСНАБЖЕНИЕ

### Существующее положение

Источники централизованного газоснабжения на проектируемой территории отсутствуют.

Проектное решение Газоснабжение территории предполагается осуществлять от газовых сетей АО "Рязаньгоргаз".

Природный газ используется как основное топливо в проектируемых производственно-отопительных и отопительных котельных, в автономных источниках теплоснабжения. Расход газа для проектируемой застройки определен на основании тепловых нагрузок раздела "Теплоснабжение" и составляет на расчетный срок – 10 000 нм<sup>3</sup>/час или 22 890 тыс. нм<sup>3</sup>/год.

Проектом предлагается строительство ГРС, газопроводов высокого давления  $P \leq 1,2\text{МПа}$  и  $P \leq 0,6\text{МПа}$ , головного газорегуляторного пункта (ГРП), трех – четырех ГРП и ГРУ в котельных, газопроводов низкого давления от ГРП к потребителям. На территории газоснабжение котельных и АИТ предусматривается от пункта редуцирования газа (ПРГ) по газопроводам среднего давления. Ориентировочная протяженность газопроводов высокого и среднего давления условным диаметром Ду=600 – 100мм – 15 км.

До начала рабочего проектирования необходимо получить технические условия АО "Рязаньгоргаз".

Максимальная мощность и место прохождения газопроводов и диаметры уточняются при разработке рабочего проекта.

## ЭЛЕКТРОСНАБЖЕНИЕ

## Существующее положение

Источники централизованного электроснабжения на проектируемой территории отсутствуют.

## Проектное решение

Электроснабжение потребителей на территории планируемой застройки предполагается осуществлять от сетей «Рязаньэнерго» филиал ПАО «МРСК Центра и Привол-жья».

На территории, выделенной под планируемую застройку предполагается разместить электрическую подстанцию (далее ПС) 110/10 кВ с суммарной мощностью трансформаторного оборудования 43 МВА, а также подземную линию электропередач 110 кВ.

Кабельные (КЛ) линии электропередачи в соответствии с Правилами устройства электроустановок (ПУЭ) и постановлением Правительства РФ от 24 февраля 2009 г. № 160 «О порядке установления охранных зон объектов электросетевого хозяйства и особых условий использования земельных участков, расположенных в границах таких зон» имеют охранные зоны, ограничивающие минимальные допустимые расстояния по приближению к ним застройки.

Для кабельных линий электропередачи 10 кВ должна соблюдаться охранный зона в 1м от крайнего кабеля в траншее или не менее 2-х метров от оси траншеи.

Распределение электроэнергии по потребителям осуществляется на напряжении 10 кВ через ряд РП-10 кВ и ТП 10/0,4 кВ.

## Подсчёт нагрузок

Проект выполняется на основании исходных данных, нормативной и справочной документации, а именно:

ПУЭ (издание 6 и 7) «Правила устройства электроустановок»;

СП 31-110-2003 «Проектирование и монтаж электроустановок жилых и общественных зданий»;

РД 34.20.185-94 «Инструкция по проектированию городских электрических сетей» и «Изменений и дополнений» к разделу 2 «Расчётные электрические нагрузки» к нему от 02.08.99 г.;

СНиП 3.05.06-85 «Электротехнические устройства»;

СНиП 23-05-95 «Естественное и искусственное освещение».

Основными потребителями электроэнергии планируемой застройки являются: силовое и осветительное оборудование складских корпусов и транспортно-логистических центров; силовое и осветительное оборудование промышленных объектов, общественно-деловой застройки; электрооборудование отдельно стоящих инженерных сооружений; наружное освещение территории планируемых участков.

Подсчёт электрических нагрузок выполняется в соответствии с проектным решением данного проекта планировки.

Величина удельной нагрузки на новое жилищно-коммунальное строительство принимается в соответствии с нормативами "Инструкции по

проектированию городских электрических сетей" РД 34.20.185-94 и «Изменений и Дополнений» к разделу 2 от 1999 года к ней.

Для определения удельной нагрузки производственно-складских и общественно-деловых комплексов принимаются ориентировочные показатели, взятые из проектов аналогов строящихся объектов.

Из представленных данных видно, что на расчётный срок суммарный прирост электрической нагрузки на шинах 0,4 кВ ТП 6(10)/0,4 кВ.

Ввиду отсутствия точных и окончательных данных по функциональному назначению и нагрузкам потребителей электроэнергии планируемой застройки, величина прироста электрической нагрузки на дальнейшей стадии проектирования может измениться в большую или меньшую сторону.

## СРЕДСТВА СВЯЗИ

Технических условий на подключение объектов отдельных участков планируемой многофункциональной застройки к средствам связи на данном этапе нет.

### Проектное решение

Вопрос обеспечения будущих абонентов планируемой застройки телекоммуникационными услугами средств связи (автоматическая междугородная, международная и местная телефонная связь; радиотрансляция; телевидение, включая кабельное; услуги сети «Интернет» и др) будет уточняться и дорабатываться на последующих стадиях проектирования в соответствии с техническими условиями выбранных операторов, действующих на территории застройки и имеющих лицензию Министерства связи РФ.

Учитывая основные направления развития средств связи в Рязанской области на рассматриваемую перспективу, настоящим проектом предполагается и предлагается следующий ряд работ по развитию телефонной сети новой застройки:

1. Установка цифрового оборудования связи, а именно: цифровых АТС на расчётное количество номеров в центрах нагрузок телефонной сети, выносных электронных концентраторов на отдельных участках многофункциональной застройки, учрежденческо-производственных автоматических телефонных станций УПАТС в крупных организациях;

2. Проложить кабели связи расчётной ёмкости от точки подключения, указанной в ТУ выбранного оператора связи до вновь установленного оборудования (АТС, УПАТС, концентраторов);

3. Рассчитать и разместить на территории застройки необходимое количество распределительных шкафов РШ или оптических узлов;

4. Построить телефонную канализацию от построенных АТС, концентраторов, УПАТС до распределительных шкафов и от шкафов до абонентов;



Развитие и строительство объектов связи проводится параллельно с очередностью застройки планируемых участков.

На стадии рабочего проектирования уточняются: технико-экономические показатели схемы телефонизации; вопросы, связанные с выбором оборудования станции, выбором трассы и характеристиками линейных сооружений, соединительных линий связи, проектированием распределительной и абонентской сети и другие.

### 1.5. Характеристика развития системы социальной инфраструктуры

В настоящее время не установлены границы прилегающих территорий, на которых планируется размещение объектов социальной инфраструктуры.

### 1.6. Характеристика развития системы пожарной безопасности

В проекте предусмотрены меры пожарной безопасности в соответствии со СНиП 21-01-97\* «Пожарная безопасность зданий и сооружений».

Проезды приняты с твердым покрытием шириной от 7 до 14 м и радиусом поворота – от 8 до 25 м, с возможностью проезда пожарной техники.

В проекте планировки предлагается предусмотреть возможное тушение пожара в любом из зданий не менее чем от двух пожарных гидрантов, расположенных не далее 150 м от зданий.

При проектировании на дальнейших стадиях необходимо учитывать:

- дверные блоки входов в подвал, выходов на кровлю, входа в электрощитовую, должны быть противопожарными, металлическими;
- во всех этажах выше 1-ого должны быть предусмотрены устройства аварийного выхода на балконы с простенками 1,2 м в торце и 1,6 м между стенами;
- во всех помещениях (кроме санузлов и ванных комнат) должна быть предусмотрена установка автономных пожарных извещателей;
- двери в помещениях должны открываться по ходу эвакуации из здания. На путях эвакуации предусмотрены световые указатели «Выход».

Проектом должно быть предусмотрено применение всех отделочных и строительных материалов, конструкций и оборудования только сертифицированного для применения в России, в том числе сертификатами пожарной безопасности.

Чертеж планировки территории М 1:2000 приведен в приложении № 1. Чертеж линий, обозначающих улицы, дороги, проезды, объекты транспортной инфраструктуры М 1:2000 приведен в приложении № 2.

2. Проект межевания территории по объекту «Индустриальный (промышленный) парк «Рязанский», расположенный в пределах кадастрового квартала 62:15:0010130 на территории муниципального образования – Тюшевское сельское поселение Рязанского муниципального района Рязанской области»

### 2.1. Характеристика территории в границах проекта межевания

Проектом межевания территории предусматривается образование земельных участков под объект: Индустриальный (промышленный) парк «Рязанский» на территории Рязанского района Рязанской области.

Территория проекта межевания преимущественно расположена в границах муниципального образования Тюшевское сельское поселение рязанского муниципального района Рязанской области, и частично в границах территории города Рязани (территория для размещения соединительного железнодорожного пути и подъездной автомобильной дороги за пределами индустриального парка).

Разработка проекта планировки и межевания выполнена в целях обеспечения устойчивого развития территории, создания необходимой инженерно–транспортной инфраструктуры, выделения элементов планировочной структуры и установления границ земельных участков для размещения и строительства объектов капитального строительства областного значения.

Проектируемую территорию Индустриального (промышленного) парка «Рязанский» предполагается разделить на земельные участки:

- для инженерных и транспортной инфраструктуры проездов;
- для инженерных и транспортной инфраструктуры железнодорожных проездов;
- для размещения объектов капитального строительства;
- для объектов инженерных и транспортной инфраструктуры (соединительный путь), за пределами индустриального парка;
- для объектов водоотведения очищенных ливневых стоков;
- для организации полос разгона и торможения предназначенные для въезда-выезда с индустриального парка.

При образовании границ земельных участков был проведен анализ сведений, полученных из Управления Федеральной службы государственной регистрации, кадастра и картографии, о границах земельных участков.

Основные технико-экономические показатели проекта межевания приведены в таблице 1.

Таблица 1 - Основные технико-экономические показатели проекта

№	Наименование	Ед. изм.	Количество
1.	Территория в границах проекта индустриального парка	га	558,97
	Территория, предназначенная для функционирования индустриального парка:	га	17,27

№	Наименование	Ед. изм.	Количество
2.	Территория, предназначенная для соединительного железнодорожного пути	га	3,30
3.	Территория, предназначенная для прокладки сетей водоотведения	га	3,70
4.	Территория, предназначенная для организации выезда	га	10,48

## 2.2. Сведения об образуемых и изменяемых земельных участках

Перечень и сведения о площади образуемых земельных участков, в том числе возможные способы их образования, представлено в таблице 2.

Вид разрешенного использования образуемых земельных участков указан в соответствии с проектом планировки территории и в соответствии с классификатором, утвержденным приказом Министерства экономического развития РФ от 01.09.2014 №540 «Об утверждении классификатора видов разрешенного использования земельных участков».

Сведения об изменяемых земельных участках представлены в таблице 3.

Таблица 2

### Перечень и сведения о площади образуемых земельных участков

Условный номер образуемого ЗУ	Площадь образуемого ЗУ, кв.м	Местоположение образуемого земельного участка	Категория земель	Виды разрешенного использования образуемого земельного участка		Возможные способы образования земельного участка
				Разрешенное использование образуемого ЗУ в соответствии с проектом планировки территории и проектом межевания территории	Вид разрешенного использования образуемого ЗУ в соответствии с классификатором (код)	
1	2	5	6	7	8	9
:ЗУ 1	1 138 605	Рязанская область, р-н Рязанский, в районе совхоза "Рязанский"	Земли промышленности, энергетики, транспорта, связи, радиовещания, телевидения, информатики, земли для обеспечения космической деятельности, земли обороны, безопасности и	производственные предприятия IV- V классов вредности, коммунально-складские предприятия и организации, научные, проектные и конструкторские организации, предприятия автосервиса, автозаправочные станции, административно-хозяйственные, деловые и общественные учреждения и организации, многофункциональные деловые и обслуживающие здания, предприятия общественного питания (кафе, столовые, буфеты), связанные с непосредственным обслуживанием	-	Образование земельного участка путем перераспределения (земельные участки с кадастровыми номерами 62:15:0010130:369, 62:15:0000000:2251)

			земли иного специального назначения	служащих предприятий и учреждений, поликлиники, пункты первой медицинской помощи, аптеки. автостоянки для временного хранения легковых автомобилей, гаражи и автобазы грузового и спецавтотранспорта, сады, скверы, площадки для сбора мусора. малые архитектурные формы. объекты пожарной охраны, объекты охранных ведомств и структур, сети и объекты инженерного обеспечения - водоснабжения, электроснабжения, теплоснабжения, канализации, газоснабжения, связи, подъездные автодороги, железные дороги, вертолетные площадки		
:3У 2	58 722	Рязанская область, р-н Рязанский, в районе совхоза "Рязанский"	Земли промышленности, энергетики, транспорта, связи, радиовещания, телевидения, информатики, земли для обеспечения космической деятельности, земли обороны, безопасности и земли иного специального назначения	производственные предприятия IV- V классов вредности, коммунально-складские предприятия и организации, научные, проектные и конструкторские организации, предприятия автосервиса, автозаправочные станции, административно-хозяйственные, деловые и общественные учреждения и организации, многофункциональные деловые и обслуживающие здания, предприятия общественного питания (кафе, столовые, буфеты), связанные с непосредственным обслуживанием служащих предприятий и учреждений, поликлиники, пункты первой медицинской помощи, аптеки. автостоянки для временного хранения легковых автомобилей, гаражи и автобазы грузового и спецавтотранспорта, сады, скверы, площадки для сбора мусора. малые архитектурные формы. объекты пожарной охраны, объекты охранных ведомств и структур, сети и объекты инженерного обеспечения - водоснабжения, электроснабжения, теплоснабжения, канализации, газоснабжения, связи, подъездные автодороги, железные дороги, вертолетные площадки	-	Образование земельного участка путем перераспределения (земельные участки с кадастровыми номерами 62:15:0010130:369, 62:15:0000000:2251)
:3У 3	24 000	Рязанская область, р-н Рязанский, в районе совхоза "Рязанский"	Земли промышленности, энергетики, транспорта, связи, радиовещания, телевидения, информатики, земли для обеспечения космической деятельности, земли обороны, безопасности и земли иного специального назначения	производственные предприятия IV- V классов вредности, коммунально-складские предприятия и организации, научные, проектные и конструкторские организации, предприятия автосервиса, автозаправочные станции, административно-хозяйственные, деловые и общественные учреждения и организации, многофункциональные деловые и обслуживающие здания, предприятия общественного питания (кафе, столовые, буфеты), связанные с непосредственным обслуживанием служащих предприятий и учреждений, поликлиники, пункты первой медицинской помощи, аптеки. автостоянки для временного хранения легковых автомобилей, гаражи и автобазы грузового и спецавтотранспорта, сады, скверы, площадки для сбора мусора. малые архитектурные формы. объекты пожарной охраны, объекты охранных ведомств и структур, сети и объекты инженерного обеспечения - водоснабжения, электроснабжения, теплоснабжения, канализации,	-	Образование земельного участка путем перераспределения (земельный участок с кадастровым номером 62:15:0010130:369)

				газоснабжения, связи, подъездные автодороги, железные дороги, вертолетные площадки		
:ЗУ 4	20 000	Рязанская область, р-н Рязанский, в районе совхоза "Рязанский"	Земли промышленности, энергетики, транспорта, связи, радиовещания, телевидения, информатики, земли для обеспечения космической деятельности, земли обороны, безопасности и земли иного специального назначения	производственные предприятия IV- V классов вредности, коммунально-складские предприятия и организации, научные, проектные и конструкторские организации; предприятия автосервиса, автозаправочные станции, административно-хозяйственные, деловые и общественные учреждения и организации; многофункциональные деловые и обслуживающие здания, предприятия общественного питания (кафе, столовые, буфеты), связанные с непосредственным обслуживанием служащих предприятий и учреждений; поликлиники, пункты первой медицинской помощи, аптеки. автостоянки для временного хранения легковых автомобилей, гаражи и автобазы грузового и спецавтотранспорта, сады, скверы; площадки для сбора мусора. малые архитектурные формы. объекты пожарной охраны, объекты охранных ведомств и структур, сети и объекты инженерного обеспечения - водоснабжения, электроснабжения, теплоснабжения, канализации, газоснабжения, связи, подъездные автодороги, железные дороги, вертолетные площадки	-	Образование земельного участка путем перераспределения (земельный участок с кадастровым номером 62:15:0010130:369)
:ЗУ 5	2 022	Рязанская область, р-н Рязанский, в районе совхоза "Рязанский"	Земли промышленности, энергетики, транспорта, связи, радиовещания, телевидения, информатики, земли для обеспечения космической деятельности, земли обороны, безопасности и земли иного специального назначения	производственные предприятия IV- V классов вредности, коммунально-складские предприятия и организации, научные, проектные и конструкторские организации; предприятия автосервиса, автозаправочные станции, административно-хозяйственные, деловые и общественные учреждения и организации; многофункциональные деловые и обслуживающие здания, предприятия общественного питания (кафе, столовые, буфеты), связанные с непосредственным обслуживанием служащих предприятий и учреждений; поликлиники, пункты первой медицинской помощи, аптеки. автостоянки для временного хранения легковых автомобилей, гаражи и автобазы грузового и спецавтотранспорта, сады, скверы; площадки для сбора мусора. малые архитектурные формы. объекты пожарной охраны, объекты охранных ведомств и структур, сети и объекты инженерного обеспечения - водоснабжения, электроснабжения, теплоснабжения, канализации, газоснабжения, связи, подъездные автодороги, железные дороги, вертолетные площадки	-	Образование земельного участка путем перераспределения (земельный участок с кадастровым номером 62:15:0000000:2251)
:ЗУ 6	124 003	Рязанская область, р-н Рязанский	Земли промышленности, энергетики, транспорта, связи, радиовещания,	производственные предприятия IV- V классов вредности, коммунально-складские предприятия и организации, научные, проектные и конструкторские организации; предприятия автосервиса,	-	Образование земельного участка путем перераспределения (земельный участок с

		й, в районе совхоза "Рязански й"	телевидения, информатики, земли для обеспечения космической деятельности, земли обороны, безопасности и земли иного специального назначения	автозаправочные станции, административно-хозяйственные, деловые и общественные учреждения и организации, многофункциональные деловые и обслуживающие здания, предприятия общественного питания (кафе, столовые, буфеты), связанные с непосредственным обслуживанием служащих предприятий и учреждений, поликлиники, пункты первой медицинской помощи, аптеки. автостоянки для временного хранения легковых автомобилей, гаражи и автобазы грузового и спецавтотранспорта, сады, скверы, площадки для сбора мусора. малые архитектурные формы. объекты пожарной охраны, объекты охранных ведомств и структур, сети и объекты инженерного обеспечения - водоснабжения, электроснабжения, теплоснабжения, канализации, газоснабжения, связи, подъездные автодороги, железные дороги, вертолетные площадки		кадастровым номером 62:15:0010130:365)
:3У 7	81 448	Рязанская область, р-н Рязански й, в районе совхоза "Рязански й"	Земли промышленности, энергетики, транспорта, связи, радиовещания, телевидения, информатики, земли для обеспечения космической деятельности, земли обороны, безопасности и земли иного специального назначения	производственные предприятия IV- V классов вредности, коммунально- складские предприятия и организации, научные, проектные и конструкторские организации, предприятия автосервиса, автозаправочные станции, административно-хозяйственные, деловые и общественные учреждения и организации, многофункциональные деловые и обслуживающие здания, предприятия общественного питания (кафе, столовые, буфеты), связанные с непосредственным обслуживанием служащих предприятий и учреждений, поликлиники, пункты первой медицинской помощи, аптеки. автостоянки для временного хранения легковых автомобилей, гаражи и автобазы грузового и спецавтотранспорта, сады, скверы, площадки для сбора мусора. малые архитектурные формы. объекты пожарной охраны, объекты охранных ведомств и структур, сети и объекты инженерного обеспечения - водоснабжения, электроснабжения, теплоснабжения, канализации, газоснабжения, связи, подъездные автодороги, железные дороги, вертолетные площадки	-	Образование земельного участка путем перераспределения (земельные участки с кадастровыми номерами 62:15:0010130:366, 62:15:0000000:2251)
:3У 8	655 660	Рязанская область, р-н Рязански й, в районе совхоза "Рязански й"	Земли промышленности, энергетики, транспорта, связи, радиовещания, телевидения, информатики, земли для обеспечения космической деятельности, земли обороны, безопасности и земли иного специального назначения	производственные предприятия IV- V классов вредности, коммунально- складские предприятия и организации, научные, проектные и конструкторские организации, предприятия автосервиса, автозаправочные станции, административно-хозяйственные, деловые и общественные учреждения и организации, многофункциональные деловые и обслуживающие здания, предприятия общественного питания (кафе, столовые, буфеты), связанные с непосредственным обслуживанием служащих предприятий и учреждений, поликлиники, пункты первой медицинской помощи, аптеки. автостоянки для временного хранения легковых автомобилей,	-	Образование земельного участка путем перераспределения (земельный участок с кадастровым номером 62:15:0010130:367)

				<p>гаражи и автобазы грузового и спецавтотранспорта, сады, скверы; площадки для сбора мусора. малые архитектурные формы. объекты пожарной охраны, объекты охранных ведомств и структур, сети и объекты инженерного обеспечения - водоснабжения, электроснабжения, теплоснабжения, канализации, газоснабжения, связи, подъездные автодороги, железные дороги, вертолетные площадки</p>		
<b>:3У 9</b>	<b>961 966</b>	Рязанская область, р-н Рязанский, в районе совхоза "Рязанский"	<p>Земли промышленности, энергетики, транспорта, связи, радиовещания, телевидения, информатики, земли для обеспечения космической деятельности, земли обороны, безопасности и земли иного специального назначения</p>	<p>производственные предприятия IV- V классов вредности, коммунально-складские предприятия и организации, научные, проектные и конструкторские организации; предприятия автосервиса, автозаправочные станции, административно-хозяйственные, деловые и общественные учреждения и организации;</p> <p>многофункциональные деловые и обслуживающие здания, предприятия общественного питания (кафе, столовые, буфеты), связанные с непосредственным обслуживанием служащих предприятий и учреждений, поликлиники, пункты первой медицинской помощи, аптеки. автостоянки для временного хранения легковых автомобилей, гаражи и автобазы грузового и спецавтотранспорта, сады, скверы; площадки для сбора мусора. малые архитектурные формы. объекты пожарной охраны, объекты охранных ведомств и структур, сети и объекты инженерного обеспечения - водоснабжения, электроснабжения, теплоснабжения, канализации, газоснабжения, связи, подъездные автодороги, железные дороги, вертолетные площадки</p>	-	Образование земельного участка путем перераспределения (земельные участки с кадастровыми номерами 62:15:0010130:368, 62:15:0000000:2251)
<b>:3У 10</b>	<b>320 433</b>	Рязанская область, р-н Рязанский, в районе совхоза "Рязанский"	<p>Земли промышленности, энергетики, транспорта, связи, радиовещания, телевидения, информатики, земли для обеспечения космической деятельности, земли обороны, безопасности и земли иного специального назначения</p>	<p>производственные предприятия IV- V классов вредности, коммунально-складские предприятия и организации, научные, проектные и конструкторские организации; предприятия автосервиса, автозаправочные станции, административно-хозяйственные, деловые и общественные учреждения и организации;</p> <p>многофункциональные деловые и обслуживающие здания, предприятия общественного питания (кафе, столовые, буфеты), связанные с непосредственным обслуживанием служащих предприятий и учреждений, поликлиники, пункты первой медицинской помощи, аптеки. автостоянки для временного хранения легковых автомобилей, гаражи и автобазы грузового и спецавтотранспорта, сады, скверы; площадки для сбора мусора. малые архитектурные формы. объекты пожарной охраны, объекты охранных ведомств и структур, сети и объекты инженерного обеспечения - водоснабжения, электроснабжения, теплоснабжения, канализации, газоснабжения, связи, подъездные автодороги, железные дороги, вертолетные площадки</p>	-	Образование земельного участка путем перераспределения (земельный участок с кадастровым номером 62:15:0010130:383)

:3У 11	87 495	Рязанская область, р-н Рязанский, в районе совхоза "Рязанский"	Земли промышленности, энергетики, транспорта, связи, радиовещания, телевидения, информатики, земли для обеспечения космической деятельности, земли обороны, безопасности и земли иного специального назначения	производственные предприятия IV- V классов вредности, коммунально-складские предприятия и организации, научные, проектные и конструкторские организации, предприятия автосервиса, автозаправочные станции, административно-хозяйственные, деловые и общественные учреждения и организации, многофункциональные деловые и обслуживающие здания, предприятия общественного питания (кафе, столовые, буфеты), связанные с непосредственным обслуживанием служащих предприятий и учреждений, поликлиники, пункты первой медицинской помощи, аптеки, автостоянки для временного хранения легковых автомобилей, гаражи и автобазы грузового и спецавтотранспорта, сады, скверы, площадки для сбора мусора. малые архитектурные формы. объекты пожарной охраны, объекты охранных ведомств и структур, сети и объекты инженерного обеспечения - водоснабжения, электроснабжения, теплоснабжения, канализации, газоснабжения, связи, подъездные автодороги, железные дороги, вертолетные площадки	Образование земельного участка путем перераспределения (земельный участок с кадастровым номером 62:15:0010130:367)
:3У 12	26 849	Рязанская область, р-н Рязанский, в районе совхоза "Рязанский"	Земли промышленности, энергетики, транспорта, связи, радиовещания, телевидения, информатики, земли для обеспечения космической деятельности, земли обороны, безопасности и земли иного специального назначения	производственные предприятия IV- V классов вредности, коммунально-складские предприятия и организации, научные, проектные и конструкторские организации, предприятия автосервиса, автозаправочные станции, административно-хозяйственные, деловые и общественные учреждения и организации, многофункциональные деловые и обслуживающие здания, предприятия общественного питания (кафе, столовые, буфеты), связанные с непосредственным обслуживанием служащих предприятий и учреждений, поликлиники, пункты первой медицинской помощи, аптеки, автостоянки для временного хранения легковых автомобилей, гаражи и автобазы грузового и спецавтотранспорта, сады, скверы, площадки для сбора мусора. малые архитектурные формы. объекты пожарной охраны, объекты охранных ведомств и структур, сети и объекты инженерного обеспечения - водоснабжения, электроснабжения, теплоснабжения, канализации, газоснабжения, связи, подъездные автодороги, железные дороги, вертолетные площадки	Образование земельного участка путем перераспределения (земельный участок с кадастровым номером 62:15:0010130:373)
:3У 13	21 849	Рязанская область, р-н Рязанский, в районе совхоза "Рязанский"	Земли промышленности, энергетики, транспорта, связи, радиовещания, телевидения, информатики, земли для обеспечения космической деятельности, земли обороны, безопасности и	производственные предприятия IV- V классов вредности, коммунально-складские предприятия и организации, научные, проектные и конструкторские организации, предприятия автосервиса, автозаправочные станции, административно-хозяйственные, деловые и общественные учреждения и организации, многофункциональные деловые и обслуживающие здания, предприятия общественного питания (кафе, столовые, буфеты), связанные с	Образование земельного участка путем перераспределения (земельный участок с кадастровым номером 62:15:0000000:2251)



			земли иного специального назначения	непосредственным обслуживанием служащих предприятий и учреждений, поликлиники, пункты первой медицинской помощи, аптеки. автостоянки для временного хранения легковых автомобилей, гаражи и автобазы грузового и спецавтотранспорта, сады, скверы; площадки для сбора мусора. малые архитектурные формы. объекты пожарной охраны, объекты охранных ведомств и структур, сети и объекты инженерного обеспечения - водоснабжения, электроснабжения, теплоснабжения, канализации, газоснабжения, связи; подъездные автодороги, железные дороги, вертолетные площадки		
:3У 14	215 346	Рязанская область, р-н Рязанский, в районе совхоза "Рязанский"	Земли промышленности, энергетики, транспорта, связи, радиовещания, телевидения, информатики, земли для обеспечения космической деятельности, земли обороны, безопасности и земли иного специального назначения	производственные предприятия IV- V классов вредности; коммунально-складские предприятия и организации, научные, проектные и конструкторские организации; предприятия автосервиса, автозаправочные станции, административно-хозяйственные, деловые и общественные учреждения и организации, многофункциональные деловые и обслуживающие здания, предприятия общественного питания (кафе, столовые, буфеты), связанные с непосредственным обслуживанием служащих предприятий и учреждений, поликлиники, пункты первой медицинской помощи, аптеки. автостоянки для временного хранения легковых автомобилей, гаражи и автобазы грузового и спецавтотранспорта, сады, скверы; площадки для сбора мусора. малые архитектурные формы. объекты пожарной охраны, объекты охранных ведомств и структур, сети и объекты инженерного обеспечения - водоснабжения, электроснабжения, теплоснабжения, канализации, газоснабжения, связи; подъездные автодороги, железные дороги, вертолетные площадки	-	Образование земельного участка путем перераспределения (земельные участки с кадастровыми номерами 62:15:0010130:382, 62:15:0010130:383)
:3У 15	9 876	Рязанская область, р-н Рязанский, в районе совхоза "Рязанский"	Земли промышленности, энергетики, транспорта, связи, радиовещания, телевидения, информатики, земли для обеспечения космической деятельности, земли обороны, безопасности и земли иного специального назначения	производственные предприятия IV- V классов вредности; коммунально-складские предприятия и организации, научные, проектные и конструкторские организации; предприятия автосервиса, автозаправочные станции, административно-хозяйственные, деловые и общественные учреждения и организации, многофункциональные деловые и обслуживающие здания, предприятия общественного питания (кафе, столовые, буфеты), связанные с непосредственным обслуживанием служащих предприятий и учреждений, поликлиники, пункты первой медицинской помощи, аптеки. автостоянки для временного хранения легковых автомобилей, гаражи и автобазы грузового и спецавтотранспорта, сады, скверы; площадки для сбора мусора. малые архитектурные формы. объекты пожарной охраны, объекты охранных ведомств и структур, сети и объекты инженерного обеспечения - водоснабжения, электроснабжения,	-	Образование земельного участка путем перераспределения (земельные участки с кадастровыми номерами 62:15:0010130:382, 62:15:0010130:383, 62:15:0000000:2251)

				теплоснабжения, канализации, газоснабжения, связи, подъездные автодороги, железные дороги, вертолетные площадки		
<b>:3У 16</b>	<b>2 627</b>	Рязанская область, р-н Рязанский, в районе совхоза "Рязанский"	Земли промышленности, энергетики, транспорта, связи, радиовещания, телевидения, информатики, земли для обеспечения космической деятельности, земли обороны, безопасности и земли иного специального назначения	производственные предприятия IV- V классов вредности, коммунально-складские предприятия и организации, научные, проектные и конструкторские организации; предприятия автосервиса, автозаправочные станции, административно-хозяйственные, деловые и общественные учреждения и организации; многофункциональные деловые и обслуживающие здания, предприятия общественного питания (кафе, столовые, буфеты), связанные с непосредственным обслуживанием служащих предприятий и учреждений; поликлиники, пункты первой медицинской помощи, аптеки. автостоянки для временного хранения легковых автомобилей, гаражи и автобазы грузового и спецавтотранспорта, сады, скверы; площадки для сбора мусора. малые архитектурные формы. объекты пожарной охраны, объекты охранных ведомств и структур, сети и объекты инженерного обеспечения - водоснабжения, электроснабжения, теплоснабжения, канализации, газоснабжения, связи, подъездные автодороги, железные дороги, вертолетные площадки	-	Образование земельного участка путем перераспределения (земельные участки с кадастровыми номерами 62:15:0010130:382, 62:15:0000000:2251)
<b>:3У 17</b>	<b>3 281</b>	Рязанская область, р-н Рязанский, в районе совхоза "Рязанский"	Земли промышленности, энергетики, транспорта, связи, радиовещания, телевидения, информатики, земли для обеспечения космической деятельности, земли обороны, безопасности и земли иного специального назначения	производственные предприятия IV- V классов вредности, коммунально-складские предприятия и организации, научные, проектные и конструкторские организации; предприятия автосервиса, автозаправочные станции, административно-хозяйственные, деловые и общественные учреждения и организации; многофункциональные деловые и обслуживающие здания, предприятия общественного питания (кафе, столовые, буфеты), связанные с непосредственным обслуживанием служащих предприятий и учреждений; поликлиники, пункты первой медицинской помощи, аптеки. автостоянки для временного хранения легковых автомобилей, гаражи и автобазы грузового и спецавтотранспорта, сады, скверы; площадки для сбора мусора. малые архитектурные формы. объекты пожарной охраны, объекты охранных ведомств и структур, сети и объекты инженерного обеспечения - водоснабжения, электроснабжения, теплоснабжения, канализации, газоснабжения, связи, подъездные автодороги, железные дороги, вертолетные площадки	-	Образование земельного участка путем перераспределения (земельные участки с кадастровыми номерами 62:15:0010130:382, 62:15:0010130:383, 62:15:0000000:2251)

:3У 18	110 915	Рязанская область, р-н Рязанский, в районе совхоза "Рязанский"	Земли промышленности, энергетики, транспорта, связи, радиовещания, телевидения, информатики, земли для обеспечения космической деятельности, земли обороны, безопасности и земли иного специального назначения	производственные предприятия IV- V классов вредности, коммунально-складские предприятия и организации, научные, проектные и конструкторские организации, предприятия автосервиса, автозаправочные станции, административно-хозяйственные, деловые и общественные учреждения и организации, многофункциональные деловые и обслуживающие здания, предприятия общественного питания (кафе, столовые, буфеты), связанные с непосредственным обслуживанием служащих предприятий и учреждений, поликлиники, пункты первой медицинской помощи, аптеки, автостоянки для временного хранения легковых автомобилей, гаражи и автобазы грузового и спецавтотранспорта, сады, скверы, площадки для сбора мусора. малые архитектурные формы. объекты пожарной охраны, объекты охранных ведомств и структур, сети и объекты инженерного обеспечения - водоснабжения, электроснабжения, теплоснабжения, канализации, газоснабжения, связи, подъездные автодороги, железные дороги, вертолетные площадки	-	Образование земельного участка путем перераспределения (земельный участок с кадастровым номером 62:15:0010130:377)
:3У 19	66 675	Рязанская область, р-н Рязанский, в районе совхоза "Рязанский"	Земли промышленности, энергетики, транспорта, связи, радиовещания, телевидения, информатики, земли для обеспечения космической деятельности, земли обороны, безопасности и земли иного специального назначения	производственные предприятия IV- V классов вредности, коммунально-складские предприятия и организации, научные, проектные и конструкторские организации, предприятия автосервиса, автозаправочные станции, административно-хозяйственные, деловые и общественные учреждения и организации, многофункциональные деловые и обслуживающие здания, предприятия общественного питания (кафе, столовые, буфеты), связанные с непосредственным обслуживанием служащих предприятий и учреждений, поликлиники, пункты первой медицинской помощи, аптеки, автостоянки для временного хранения легковых автомобилей, гаражи и автобазы грузового и спецавтотранспорта, сады, скверы, площадки для сбора мусора. малые архитектурные формы. объекты пожарной охраны, объекты охранных ведомств и структур, сети и объекты инженерного обеспечения - водоснабжения, электроснабжения, теплоснабжения, канализации, газоснабжения, связи, подъездные автодороги, железные дороги, вертолетные площадки	-	Образование земельного участка путем перераспределения (земельные участки с кадастровыми номерами 62:15:0010130:373, 62:15:0000000:2251)
:3У 20	2 449	Рязанская область, р-н Рязанский, в районе совхоза "Рязанский"	Земли промышленности, энергетики, транспорта, связи, радиовещания, телевидения, информатики, земли для обеспечения космической деятельности, земли обороны, безопасности и	производственные предприятия IV- V классов вредности, коммунально-складские предприятия и организации, научные, проектные и конструкторские организации, предприятия автосервиса, автозаправочные станции, административно-хозяйственные, деловые и общественные учреждения и организации, многофункциональные деловые и обслуживающие здания, предприятия общественного питания (кафе, столовые, буфеты), связанные с	-	Образование земельного участка путем перераспределения (земельные участки с кадастровыми номерами 62:15:0010130:367, 62:15:0010130:373)

			земли иного специального назначения	непосредственным обслуживанием служащих предприятий и учреждений, поликлиники, пункты первой медицинской помощи, аптеки. автостоянки для временного хранения легковых автомобилей, гаражи и автобазы грузового и спецавтотранспорта, сады, скверы; площадки для сбора мусора. малые архитектурные формы. объекты пожарной охраны, объекты охранных ведомств и структур, сети и объекты инженерного обеспечения - водоснабжения, электроснабжения, теплоснабжения, канализации, газоснабжения, связи; подъездные автодороги, железные дороги, вертолетные площадки		
:3У 21	2 938	Рязанская область, р-н Рязанский, в районе совхоза "Рязанский"	Земли промышленности, энергетики, транспорта, связи, радиовещания, телевидения, информатики, земли для обеспечения космической деятельности, земли обороны, безопасности и земли иного специального назначения	производственные предприятия IV- V классов вредности; коммунально-складские предприятия и организации, научные, проектные и конструкторские организации; предприятия автосервиса, автозаправочные станции, административно-хозяйственные, деловые и общественные учреждения и организации, многофункциональные деловые и обслуживающие здания, предприятия общественного питания (кафе, столовые, буфеты), связанные с непосредственным обслуживанием служащих предприятий и учреждений, поликлиники, пункты первой медицинской помощи, аптеки. автостоянки для временного хранения легковых автомобилей, гаражи и автобазы грузового и спецавтотранспорта, сады, скверы; площадки для сбора мусора. малые архитектурные формы. объекты пожарной охраны, объекты охранных ведомств и структур, сети и объекты инженерного обеспечения - водоснабжения, электроснабжения, теплоснабжения, канализации, газоснабжения, связи; подъездные автодороги, железные дороги, вертолетные площадки	-	Образование земельного участка путем перераспределения (земельный участок с кадастровым номером 62:15:0000000:2251)
:3У 22	95 703	Рязанская область, р-н Рязанский, в районе совхоза "Рязанский"	Земли промышленности, энергетики, транспорта, связи, радиовещания, телевидения, информатики, земли для обеспечения космической деятельности, земли обороны, безопасности и земли иного специального назначения	производственные предприятия IV- V классов вредности; коммунально-складские предприятия и организации, научные, проектные и конструкторские организации; предприятия автосервиса, автозаправочные станции, административно-хозяйственные, деловые и общественные учреждения и организации, многофункциональные деловые и обслуживающие здания, предприятия общественного питания (кафе, столовые, буфеты), связанные с непосредственным обслуживанием служащих предприятий и учреждений, поликлиники, пункты первой медицинской помощи, аптеки. автостоянки для временного хранения легковых автомобилей, гаражи и автобазы грузового и спецавтотранспорта, сады, скверы; площадки для сбора мусора. малые архитектурные формы. объекты пожарной охраны, объекты охранных ведомств и структур, сети и объекты инженерного обеспечения - водоснабжения, электроснабжения,	-	Образование земельного участка путем перераспределения (земельные участки с кадастровыми номерами 62:15:0010130:378, 62:15:0000000:2251)

				теплоснабжения, канализации, газоснабжения, связи, подъездные автодороги, железные дороги, вертолетные площадки		
:3У 23	8 933	Рязанская область, р-н Рязанский, в районе совхоза "Рязанский"	Земли промышленности, энергетики, транспорта, связи, радиовещания, телевидения, информатики, земли для обеспечения космической деятельности, земли обороны, безопасности и земли иного специального назначения	производственные предприятия IV- V классов вредности, коммунально-складские предприятия и организации, научные, проектные и конструкторские организации; предприятия автосервиса, автозаправочные станции, административно-хозяйственные, деловые и общественные учреждения и организации, многофункциональные деловые и обслуживающие здания, предприятия общественного питания (кафе, столовые, буфеты), связанные с непосредственным обслуживанием служащих предприятий и учреждений, поликлиники, пункты первой медицинской помощи, аптеки. автостоянки для временного хранения легковых автомобилей, гаражи и автобазы грузового и спецавтотранспорта, сады, скверы; площадки для сбора мусора. малые архитектурные формы. объекты пожарной охраны, объекты охранных ведомств и структур, сети и объекты инженерного обеспечения - водоснабжения, электроснабжения, теплоснабжения, канализации, газоснабжения, связи, подъездные автодороги, железные дороги, вертолетные площадки	-	Образование земельного участка путем перераспределения (земельный участок с кадастровым номером 62:15:0000000:2251)
:3У 24	4 649	Рязанская область, р-н Рязанский, в районе совхоза "Рязанский"	Земли промышленности, энергетики, транспорта, связи, радиовещания, телевидения, информатики, земли для обеспечения космической деятельности, земли обороны, безопасности и земли иного специального назначения	производственные предприятия IV- V классов вредности, коммунально-складские предприятия и организации, научные, проектные и конструкторские организации; предприятия автосервиса, автозаправочные станции, административно-хозяйственные, деловые и общественные учреждения и организации, многофункциональные деловые и обслуживающие здания, предприятия общественного питания (кафе, столовые, буфеты), связанные с непосредственным обслуживанием служащих предприятий и учреждений, поликлиники, пункты первой медицинской помощи, аптеки. автостоянки для временного хранения легковых автомобилей, гаражи и автобазы грузового и спецавтотранспорта, сады, скверы; площадки для сбора мусора. малые архитектурные формы. объекты пожарной охраны, объекты охранных ведомств и структур, сети и объекты инженерного обеспечения - водоснабжения, электроснабжения, теплоснабжения, канализации, газоснабжения, связи, подъездные автодороги, железные дороги, вертолетные площадки	-	Образование земельного участка путем перераспределения (земельный участок с кадастровым номером 62:15:0000000:2251)

:3 У2 5	51 4 71 5	Рязанская область, р-н Рязанский, в районе совхоза "Рязанский"	Земли промышленности, энергетики, транспорта, связи, радиовещания, телевидения, информатики, земли для обеспечения космической деятельности, земли обороны, безопасности и земли иного специального назначения	производственные предприятия IV- V классов вредности, коммунально-складские предприятия и организации, научные, проектные и конструкторские организации, предприятия автосервиса, автозаправочные станции, административно-хозяйственные, деловые и общественные учреждения и организации, многофункциональные деловые и обслуживающие здания, предприятия общественного питания (кафе, столовые, буфеты), связанные с непосредственным обслуживанием служащих предприятий и учреждений, поликлиники, пункты первой медицинской помощи, аптеки, автостоянки для временного хранения легковых автомобилей, гаражи и автобазы грузового и спецавтотранспорта, сады, скверы, площадки для сбора мусора. малые архитектурные формы. объекты пожарной охраны, объекты охранных ведомств и структур, сети и объекты инженерного обеспечения - водоснабжения, электроснабжения, теплоснабжения, канализации, газоснабжения, связи, подъездные автодороги, железные дороги, вертолетные площадки	Образование земельного участка путем перераспределения (земельные участки с кадастровыми номерами 62:15:0010130:365, 62:15:0010130:366, 62:15:0010130:367, 62:15:0010130:368, 62:15:0010130:369, 62:15:0010130:373, 62:15:0010130:377, 62:15:0010130:378, 62:15:0010130:383, 62:15:0000000:2251)
:372:3 У1	77 541	Рязанская область, р-н Рязанский, в районе совхоза "Рязанский"	Земли промышленности, энергетики, транспорта, связи, радиовещания, телевидения, информатики, земли для обеспечения космической деятельности, земли обороны, безопасности и земли иного специального назначения	производственные предприятия IV- V классов вредности, коммунально-складские предприятия и организации, научные, проектные и конструкторские организации, предприятия автосервиса, автозаправочные станции, административно-хозяйственные, деловые и общественные учреждения и организации, многофункциональные деловые и обслуживающие здания, предприятия общественного питания (кафе, столовые, буфеты), связанные с непосредственным обслуживанием служащих предприятий и учреждений, поликлиники, пункты первой медицинской помощи, аптеки, автостоянки для временного хранения легковых автомобилей, гаражи и автобазы грузового и спецавтотранспорта, сады, скверы, площадки для сбора мусора. малые архитектурные формы. объекты пожарной охраны, объекты охранных ведомств и структур, сети и объекты инженерного обеспечения - водоснабжения, электроснабжения, теплоснабжения, канализации, газоснабжения, связи, подъездные автодороги, железные дороги, вертолетные площадки	Образование земельного участка путем раздела с сохранением в измененных границах исходного земельного участка с кадастровым номером 62:15:0010130:372
:372:3 У2	10 974	Рязанская область, р-н Рязанский, в районе совхоза "Рязанский"	Земли промышленности, энергетики, транспорта, связи, радиовещания, телевидения, информатики, земли для обеспечения космической деятельности, земли обороны, безопасности и	производственные предприятия IV- V классов вредности, коммунально-складские предприятия и организации, научные, проектные и конструкторские организации, предприятия автосервиса, автозаправочные станции, административно-хозяйственные, деловые и общественные учреждения и организации, многофункциональные деловые и обслуживающие здания, предприятия общественного питания (кафе, столовые, буфеты), связанные с	Образование земельного участка путем раздела с сохранением в измененных границах исходного земельного участка с кадастровым номером 62:15:0010130:372

			земли иного специального назначения	непосредственным обслуживанием служащих предприятий и учреждений, поликлиники, пункты первой медицинской помощи, аптеки, автостоянки для временного хранения легковых автомобилей, гаражи и автобазы грузового и спецавтотранспорта, сады, скверы, площадки для сбора мусора, малые архитектурные формы, объекты пожарной охраны, объекты охранных ведомств и структур, сети и объекты инженерного обеспечения - водоснабжения, электроснабжения, теплоснабжения, канализации, газоснабжения, связи; подъездные автодороги, железные дороги, вертолетные площадки		
<b>:3У 1Ж</b>	<b>298</b>	Рязанская область, р-н Рязанский, Тюшевское сельское поселение	Земли промышленности, энергетики, транспорта, связи, радиовещания, телевидения, информатики, земли для обеспечения космической деятельности, земли обороны, безопасности и земли иного специального назначения	Сети и объекты инженерного обеспечения (водоснабжение, электроснабжение, теплоснабжения, канализации, газоснабжения, связи), подъездные автодороги, железнодорожный транспорт	Транспорт (7.0) Железнодорожный транспорт (7.1) Автомобильный транспорт (7.2) Трубопроводный транспорт (7.5) Коммунальное обслуживание (3.1)	Образование земельного участка из земель, находящихся в государственной или муниципальной собственности, кадастровый квартал 62:15:0010130
<b>:3У 2Ж</b>	<b>88</b>	Рязанская обл., г. Рязань	Земли населенных пунктов	Сети и объекты инженерного обеспечения (водоснабжение, электроснабжение, теплоснабжения, канализации, газоснабжения, связи), подъездные автодороги, железнодорожный транспорт	Железнодорожный транспорт (7.1) Автомобильный транспорт (7.2) Трубопроводный транспорт (7.5) Коммунальное обслуживание (3.1)	Аренда, земельный участок с кадастровым номером 62:29:0010007:3 (входит в еденное землепользование 62:29:0000000:69), возможно образование части земельного участка, площадью 88 кв. м.
<b>:3У 3Ж</b>	<b>752</b>	Рязанская обл., г. Рязань	Земли промышленности, энергетики, транспорта, связи,	Сети и объекты инженерного обеспечения (водоснабжение, электроснабжение, теплоснабжения,	Транспорт (7.0)	Образование земельного участка из земель, находящихся в государственной или

			радиовещания, телевидения, информатики, земли для обеспечения космической деятельности, земли обороны, безопасности и земли иного специального назначения	канализации, газоснабжения, связи), подъездные автодороги, железнодорожный транспорт	Железнодорожный транспорт (7.1) Автомобильный транспорт (7.2) Трубопроводный транспорт (7.5) Коммунальное обслуживание (3.1)	муниципальной собственности, кадастровый квартал 62:29:0050004
<b>:3У 4Ж</b>	<b>12 804</b>	Рязанская обл., г. Рязань	Земли населенных пунктов	Сети и объекты инженерного обеспечения (водоснабжение, электроснабжение, теплоснабжения, канализации, газоснабжения, связи), подъездные автодороги, железнодорожный транспорт	Железнодорожный транспорт (7.1) Автомобильный транспорт (7.2) Трубопроводный транспорт (7.5) Коммунальное обслуживание (3.1)	Аренда, земельный участок с кадастровым номером 62:29:0010007:2 (входит в еденное землепользование 62:29:0000000:69), возможно образование части земельного участка, площадью 752 кв.м.
<b>:3У 5Ж</b>	<b>4 581</b>	Рязанская обл., г. Рязань	Земли населенных пунктов	Сети и объекты инженерного обеспечения (водоснабжение, электроснабжение, теплоснабжения, канализации, газоснабжения, связи), подъездные автодороги, железнодорожный транспорт	Железнодорожный транспорт (7.1) Автомобильный транспорт (7.2) Трубопроводный транспорт (7.5) Коммунальное обслуживание (3.1)	Аренда, земельный участок с кадастровым номером 62:29:0030008:1 (входит в еденное землепользование 62:29:0000000:69), возможно образование части земельного участка, площадью 4581 кв.м.



:3У 6Ж	3 191	Рязанская обл., г. Рязань	Земли промышленности, энергетики, транспорта, связи, радиовещания, телевидения, информатики, земли для обеспечения космической деятельности, земли обороны, безопасности и земли иного специального назначения	Сети и объекты инженерного обеспечения (водоснабжение, электроснабжение, теплоснабжения, канализации, газоснабжения, связи), подъездные автодороги, железнодорожный транспорт	Транспор т (7.0) Железно дорожн ый транспо рт (7.1) Автомобильны й транспо рт (7.2) Трубопр оводный транспо рт(7.5) Коммун альное обслужи вание (3.1)	Образование земельного участка из земель, находящихся в государственной или муниципальной собственности, кадастровый квартал 62:29:0050004
:3У 7Ж	4 916	Рязанская обл., г. Рязань	Земли населенных пунктов	Сети и объекты инженерного обеспечения (водоснабжение, электроснабжение, теплоснабжения, канализации, газоснабжения, связи), подъездные автодороги, железнодорожный транспорт	Транспор т (7.0) Железно дорожн ый транспо рт (7.1) Автомобильны й транспо рт (7.2) Трубопр оводный транспо рт(7.5) Коммун альное обслужи вание (3.1)	Возможна аренда, субаренда существующего земельного участка с кад номером 62:29:0050004:984, носящий статус «Временный». Возможно образование части земельного участка площадью 4916 кв. м.
:3У 8Ж	26	Рязанская обл., г. Рязань	Земли населенных пунктов	Сети и объекты инженерного обеспечения (водоснабжение, электроснабжение, теплоснабжения, канализации, газоснабжения, связи), подъездные автодороги, железнодорожный транспорт	Железно дорожн ый транспо рт (7.1) Автомобильны й транспо рт (7.2) Трубопр оводный транспо рт(7.5) Коммун альное обслужи вание (3.1)	Аренда, земельный участок с кадастровым номером 62:29:0050004:27 (входит в еденное землепользование 62:29:0000000:69), возможно образование части земельного участка, площадью 26 кв. м.

<b>:3У 9Ж</b>	<b>1 547</b>	Рязанская обл., г. Рязань	Земли промышленности, энергетики, транспорта, связи, радиовещания, телевидения, информатики, земли для обеспечения космической деятельности, земли обороны, безопасности и земли иного специального назначения	Сети и объекты инженерного обеспечения (водоснабжение, электроснабжение, теплоснабжения, канализации, газоснабжения, связи), подъездные автодороги, железнодорожный транспорт	- Транспорт (7.0) Железнодорожный транспорт (7.1) Автомобильный транспорт (7.2) Трубопроводный транспорт (7.5) Коммунальное обслуживание (3.1)	Образование земельного участка из земель, находящихся в государственной или муниципальной собственности, кадастровый квартал 62:29:0050004
<b>:3У 10 Ж</b>	<b>30</b>	Рязанская обл., г. Рязань	Земли населенных пунктов	Сети и объекты инженерного обеспечения (водоснабжение, электроснабжение, теплоснабжения, канализации, газоснабжения, связи), подъездные автодороги, железнодорожный транспорт	Железнодорожный транспорт (7.1) Автомобильный транспорт (7.2) Трубопроводный транспорт (7.5) Коммунальное обслуживание (3.1)	Аренда, земельный участок с кадастровым номером 62:29:0050004:27 (входит в еднное землепользование 62:29:0000000:69), возможно образование части земельного участка, площадью 30 кв.м.
<b>:3У 11 Ж</b>	<b>419</b>	Рязанская обл., г. Рязань	Земли населенных пунктов	Сети и объекты инженерного обеспечения (водоснабжение, электроснабжение, теплоснабжения, канализации, газоснабжения, связи), подъездные автодороги, железнодорожный транспорт	Железнодорожный транспорт (7.1) Автомобильный транспорт (7.2) Трубопроводный транспорт	Аренда, земельный участок с кадастровым номером 62:29:0050004:26 (входит в еднное землепользование 62:29:0000000:69), возможно образование части земельного участка, площадью 419 кв.м.

					рт(7.5) Коммунальное обслуживание (3.1)	
<b>:3У 12 Ж</b>	<b>3 128</b>	Рязанская обл., г. Рязань	Земли населенных пунктов	Сети и объекты инженерного обеспечения (водоснабжение, электроснабжение, теплоснабжения, канализации, газоснабжения, связи), подъездные автодороги, железнодорожный транспорт	Железнодорожный транспорт (7.1) Автомобильный транспорт (7.2) Трубопроводный транспорт(7.5) Коммунальное обслуживание (3.1)	Аренда, земельный участок с кадастровым номером 62:29:0050004:25 (входит в еденное землепользование 62:29:0000000:69), возможно образование части земельного участка, площадью 3128 кв.м.
<b>:3У 13 Ж</b>	<b>1 202</b>	Рязанская обл., г. Рязань	Земли промышленности, энергетики, транспорта, связи, радиовещания, телевидения, информатики, земли для обеспечения космической деятельности, земли обороны, безопасности и земли иного специального назначения	Сети и объекты инженерного обеспечения (водоснабжение, электроснабжение, теплоснабжения, канализации, газоснабжения, связи), подъездные автодороги, железнодорожный транспорт	Транспорт (7.0) Железнодорожный транспорт (7.1) Автомобильный транспорт (7.2) Трубопроводный транспорт(7.5) Коммунальное обслуживание (3.1)	Образование земельного участка из земель, находящихся в государственной или муниципальной собственности, кадастровый квартал 62:29:0050004
<b>:3У 1В</b>	<b>158</b>	Рязанская область, р-н Рязанский, Тюшевское сельское поселение	Земли промышленности, энергетики, транспорта, связи, радиовещания, телевидения, информатики, земли для обеспечения космической деятельности, земли обороны, безопасности и земли иного	Сети и объекты инженерного обеспечения – водоснабжение, электроснабжение, теплоснабжения, канализации, газоснабжения, связи; автомобильный транспорт.	коммунальное обслуживание (3.1) автомобильный транспорт (7.2); трубопроводный транспо	Образование земельного участка из земель, находящихся в государственной или муниципальной собственности, кадастровый квартал 62:15:0010135

			специального назначения		рт (7.5) связь (6.8)	
<b>:3У 2В</b>	<b>36 784</b>	Рязанская область, р-н Рязанский, Тюшевское сельское поселение	Земли промышленности, энергетики, транспорта, связи, радиовещания, телевидения, информатики, земли для обеспечения космической деятельности, земли обороны, безопасности и земли иного специального назначения	Сети и объекты инженерного обеспечения – водоснабжение, электроснабжение, теплоснабжения, канализации, газоснабжения, связи; автомобильный транспорт.	коммунальное обслуживание (3.1) автомобильный транспорт рт (7.2); трубопроводной транспорт рт (7.5) связь (6.8)	Образование земельного участка из земель, находящихся в государственной или муниципальной собственности, кадастровый квартал 62:15:0010131
<b>:3У 3В</b>	<b>200</b>	Рязанская обл, р-н Рязанский, в районе с. Тюшево	«Земли сельскохозяйственного назначения» требуется изменение категории на «Земли промышленности, энергетики, транспорта, связи, радиовещания, телевидения, информатики, земли для обеспечения космической деятельности, земли обороны, безопасности и земли иного специального назначения»	Сети и объекты инженерного обеспечения – водоснабжение, электроснабжение, теплоснабжения, канализации, газоснабжения, связи; автомобильный транспорт.	коммунальное обслуживание (3.1) автомобильный транспорт рт (7.2); трубопроводной транспорт рт (7.5) связь (6.8)	Образование земельного участка путем раздела с сохранением в измененных границах исходного земельного земельного участка с кадастровым номером 62:15:0010131:18 категория земель – Земли сельскохозяйственного назначения
<b>:3У 1А Д</b>	<b>86</b>	Рязанская область, р-н Рязанский, Тюшевское сельское поселение	Земли промышленности, энергетики, транспорта, связи, радиовещания, телевидения, информатики, земли для обеспечения космической деятельности, земли обороны, безопасности и земли иного специального назначения	Сети и объекты инженерного обеспечения – водоснабжение, электроснабжения, теплоснабжения, канализации, газоснабжения, связи; автомобильный транспорт.	автомобильный транспорт рт (7.2) - коммунальное обслуживание (3.1)	Образование земельного участка из земель, находящихся в государственной или муниципальной собственности, кадастровый квартал 62:15:0010130

<b>:3У 2А Д</b>	<b>200</b>	Рязанская обл., г. Рязань	Земли населенных пунктов	Для размещения и эксплуатации объектов автомобильного транспорта и объектов дорожного хозяйства. Для размещения и эксплуатации федеральной автомобильной дороги М-5 "Урал"	Автомобильный транспорт (7.2)	Аренда, земельный участок с кадастровым номером 62:29:0000000:135, возможно образование части земельного участка, площадью 200 кв. м.
<b>:3У 3А Д</b>	<b>128</b>	Рязанская обл., г. Рязань	Земли промышленности, энергетики, транспорта, связи, радиовещания, телевидения, информатики, земли для обеспечения космической деятельности, земли обороны, безопасности и земли иного специального назначения	Сети и объекты инженерного обеспечения – водоснабжение, электроснабжение, теплоснабжения, канализации, газоснабжения, связи; автомобильный транспорт.	автомобильный транспорт (7.2) коммунальное обслуживание (3.1)	Образование земельного участка из земель, находящихся в государственной или муниципальной собственности, кадастровый квартал 62:29:0050004
<b>:3У 4А Д</b>	<b>1 433</b>	обл. Рязанская, г. Рязань, ш. Московское, 120 (Московский округ)	Земли населенных пунктов	Для размещения и эксплуатации объектов автомобильного транспорта и объектов дорожного хозяйства. Для размещения и эксплуатации федеральной автомобильной дороги М-5 "Урал"	Автомобильный транспорт (7.2)	- Аренда, - Раздел с сохранением в измененных границах исходного земельного земельного участка с кадастровым номером 62:29:0050004:17, - возможно образование части земельного участка, площадью 1433 кв. м.
<b>:3У 5А Д</b>	<b>20 751</b>	Рязанская обл., г. Рязань	Земли населенных пунктов	Для размещения и эксплуатации объектов автомобильного транспорта и объектов дорожного хозяйства. Для размещения и эксплуатации федеральной автомобильной дороги М-5 "Урал"	Автомобильный транспорт (7.2)	Аренда, земельный участок с кадастровым номером 62:29:0000000:135, возможно образование части земельного участка, площадью 20751 кв. м.
<b>:3У 6А Д</b>	<b>1 208</b>	Рязанская обл, г Рязань, ул Сиреневая (Московский район)	Земли населенных пунктов	Под иными объектами специального назначения. Для размещения и эксплуатации объектов автомобильного транспорта и объектов дорожного хозяйства. Для размещения и эксплуатации федеральной автомобильной дороги М-5 "Урал"	Автомобильный транспорт (7.2)	- Аренда, - Раздел с сохранением в измененных границах исходного земельного земельного участка с кадастровым номером 62:29:0000000:1956, - возможно образование части земельного участка, площадью 1208 кв. м.
<b>:3У 7А Д</b>	<b>1 772</b>	Рязанская обл., г. Рязань	Земли промышленности, энергетики, транспорта, связи, радиовещания, телевидения, информатики, земли для	Сети и объекты инженерного обеспечения – водоснабжение, электроснабжение, теплоснабжения, канализации, газоснабжения, связи; автомобильный	автомобильный транспорт (7.2) коммунальное обслуживание	Образование земельного участка из земель, находящихся в государственной или муниципальной собственности, кадастровый квартал

			обеспечения космической деятельности, земли обороны, безопасности и земли иного специального назначения	транспорт.	вание (3.1)	62:29:0000000
<b>:3У 8А Д</b>	<b>74</b>	Рязанская обл, р-н Рязанский, ФАД М-5 "Урал" ("Москва-Самара") с 180,09км по 180,2км	Земли промышленности, энергетики, транспорта, связи, радиовещания, телевидения, информатики, земли для обеспечения космической деятельности, земли обороны, безопасности и земли иного специального назначения	Для размещения и эксплуатации объектов автомобильного транспорта и объектов дорожного хозяйства. Размещение магистральной автомобильной дороги М-5 "Урал"	Автомобильный транспорт (7.2)	Аренда, земельный участок с кадастровым номером 62:15:0010133:20, возможно образование части земельного участка, площадью 74 кв.м.
<b>:3У 9А Д</b>	<b>2 212</b>	Рязанская обл, р-н Рязанский, ФАД М-5 "Урал" ("Москва-Самара") с 180,05км по 180,2км	Земли промышленности, энергетики, транспорта, связи, радиовещания, телевидения, информатики, земли для обеспечения космической деятельности, земли обороны, безопасности и земли иного специального назначения	Для размещения и эксплуатации объектов автомобильного транспорта и объектов дорожного хозяйства. Размещение магистральной автомобильной дороги М-5 "Урал" фад	Автомобильный транспорт (7.2)	Аренда, земельный участок с кадастровым номером 62:15:0010135:31, возможно образование части земельного участка, площадью 2212 кв.м.
<b>:3У10 АД</b>	<b>14 421</b>	Рязанская обл, р-н Рязанский, ФАД М-5 "Урал" ("Москва-Самара") с 176,4км по 180,22км	Земли промышленности, энергетики, транспорта, связи, радиовещания, телевидения, информатики, земли для обеспечения космической деятельности, земли обороны, безопасности и земли иного специального назначения	Размещение магистральной автомобильной дороги М-5 "Урал"	Автомобильный транспорт (7.2)	Аренда, земельный участок с кадастровым номером 62:15:0010135:32, возможно образование части земельного участка, площадью 14421 кв.м.
<b>:3У11 АД</b>	<b>286</b>	Рязанская обл, р-н Рязанский, Федеральная автомобильная дорога, "Москва-Челябинск", 181км	Земли промышленности, энергетики, транспорта, связи, радиовещания, телевидения, информатики, земли для обеспечения космической деятельности, земли обороны, безопасности и земли иного	Для размещения и эксплуатации объектов автомобильного транспорта и объектов дорожного хозяйства. Для размещения и эксплуатации федеральной автомобильной дороги М-5 "Урал".	Автомобильный транспорт (7.2)	- Аренда, - Раздел с сохранением в измененных границах исходного земельного участка с кадастровым номером 62:15:0010135:10, - возможно образование части земельного участка, площадью 286 кв.м.

			специального назначения			
:ЗУ12 АД	135	Рязанская обл, р-н Рязанский, в районе ФАД М5 "Урал" ("Москва-Самара"), 180км (слева)	Земли промышленности, энергетики, транспорта, связи, радиовещания, телевидения, информатики, земли для обеспечения космической деятельности, земли обороны, безопасности и земли иного специального назначения	Сети и объекты инженерного обеспечения – водоснабжение, электроснабжение, теплоснабжения, канализации, газоснабжения, связи; автомобильный транспорт.	автомобильный транспорт (7.2) коммунальное обслуживание (3.1)	Образование земельного участка из земель, находящихся в государственной или муниципальной собственности, кадастровый квартал 62:15:0010135
:ЗУ13.1 АД	378	РФ, Рязанская области, Рязанский район, Федеральная автомобильная дорога М5 "Урал" ("Москва-Самара"), 180км (слева)	Земли промышленности, энергетики, транспорта, связи, радиовещания, телевидения, информатики, земли для обеспечения космической деятельности, земли обороны, безопасности и земли иного специального назначения	Для размещения и эксплуатации объектов автомобильного транспорта и объектов дорожного хозяйства. Для строительства и размещения объектов придорожного сервиса	Автомобильный транспорт (7.2)	Аренда, земельный участок с кадастровым номером 62:15:0010135:173, возможно образование части земельного участка, площадью 378 кв.м.
:ЗУ13.2 АД	328	РФ, Рязанская области, Рязанский район, Федеральная автомобильная дорога М5 "Урал" ("Москва-Самара"), 180км (слева)	Земли промышленности, энергетики, транспорта, связи, радиовещания, телевидения, информатики, земли для обеспечения космической деятельности, земли обороны, безопасности и земли иного специального назначения	Для размещения и эксплуатации объектов автомобильного транспорта и объектов дорожного хозяйства. Для строительства и размещения объектов придорожного сервиса	Автомобильный транспорт (7.2)	Аренда, земельный участок с кадастровым номером 62:15:0010135:174, возможно образование части земельного участка, площадью 328 кв.м.
:ЗУ14 АД	827	Рязанская обл, р-н Рязанский, Федеральная автомобильная дорога М5 "Урал" ("Москва-Самара"), 180км (слева)	Земли промышленности, энергетики, транспорта, связи, радиовещания, телевидения, информатики, земли для обеспечения космической деятельности, земли обороны, безопасности и земли иного специального назначения	Для размещения и эксплуатации объектов автомобильного транспорта и объектов дорожного хозяйства. Для строительства и размещения объектов придорожного сервиса	Автомобильный транспорт (7.2)	- Аренда, земельный участок с кадастровым номером 62:15:0010135:13, - возможно образование части земельного участка, площадью 827 кв.м.

<b>:3У15 АД</b>	<b>468</b>	Рязанская обл, р-н Рязанский, в районе ФАД М5 "Урал" ("Москва-Самара"), 180км (справа)	Земли промышленности, энергетики, транспорта, связи, радиовещания, телевидения, информатики, земли для обеспечения космической деятельности, земли обороны, безопасности и земли иного специального назначения	Сети и объекты инженерного обеспечения – водоснабжение, электроснабжение, теплоснабжения, канализации, газоснабжения, связи; автомобильный транспорт.	автомобильный транспорт (7.2); коммунальное обслуживание (3.1)	Образование земельного участка из земель, находящихся в государственной или муниципальной собственности, кадастровый квартал 62:15:0010135
<b>:3У16 АД</b>	<b>1 061</b>	Рязанская обл, р-н Рязанский, ФАД М-5 "Урал" ("Москва-Самара") с 179,84км по 180,02км	Земли промышленности, энергетики, транспорта, связи, радиовещания, телевидения, информатики, земли для обеспечения космической деятельности, земли обороны, безопасности и земли иного специального назначения	Для размещения и эксплуатации объектов автомобильного транспорта и объектов дорожного хозяйства. Размещение магистральной автомобильной дороги М-5 "Урал"	Автомобильный транспорт (7.2)	Аренда, земельный участок с кадастровым номером 62:15:0010135:30, возможно образование части земельного участка, площадью 1061 кв.м.
<b>:3У17 АД</b>	<b>196</b>	Рязанская область, р-н Рязанский, Федеральная автомобильная дорога М5 ("Москва-Самара"), 180 км, справа	Земли промышленности, энергетики, транспорта, связи, радиовещания, телевидения, информатики, земли для обеспечения космической деятельности, земли обороны, безопасности и земли иного специального назначения	Для размещения подъездных путей. Для размещения и эксплуатации объектов автомобильного транспорта и объектов дорожного хозяйства.	Автомобильный транспорт (7.2)	Аренда, земельный участок с кадастровым номером 62:15:0010135:34, возможно образование части земельного участка, площадью 196 кв.м.
<b>:3У18 АД</b>	<b>470</b>	Рязанская область, р-н Рязанский, Федеральная автомобильная дорога, в районе ФАД М5 "Урал" ("Москва-Самара"), 179 км + 920 м (справа)	Земли промышленности, энергетики, транспорта, связи, радиовещания, телевидения, информатики, земли для обеспечения космической деятельности, земли обороны, безопасности и земли иного специального назначения	Для размещения и эксплуатации объектов автомобильного транспорта и объектов дорожного хозяйства.	Автомобильный транспорт (7.2)	Аренда, земельный участок с кадастровым номером 62:15:0010135:41, возможно образование части земельного участка, площадью 470 кв.м.
<b>:3У19 АД</b>	<b>147</b>	Рязанская область, р-н Рязанский, Федеральная	Земли промышленности, энергетики, транспорта, связи, радиовещания, телевидения,	Для размещения и эксплуатации объектов автомобильного транспорта и объектов дорожного хозяйства.	Автомобильный транспорт (7.2)	Аренда, земельный участок с кадастровым номером 62:15:0010135:42, возможно образование



		автомобильная дорога, в районе ФАД М5 "Урал" ("Москва-Самара"), 179 км + 920 м (справа)	информатики, земли для обеспечения космической деятельности, земли обороны, безопасности и земли иного специального назначения			части земельного участка, площадью 147 кв.м.
:3У20 АД	288	Рязанская область, р-н Рязанский, в районе ФАД М5 "Урал" ("Москва-Самара"), 180 км (справа)	Земли промышленности, энергетики, транспорта, связи, радиовещания, телевидения, информатики, земли для обеспечения космической деятельности, земли обороны, безопасности и земли иного специального назначения	Сети и объекты инженерного обеспечения – водоснабжение, электроснабжение, теплоснабжения, канализации, газоснабжения, связи; автомобильный транспорт.	автомобильный транспорт (7.2) коммунальное обслуживание (3.1)	Образование земельного участка из земель, находящихся в государственной или муниципальной собственности, кадастровый квартал 62:15:0010135
:3У21 АД	3 433	Рязанская область, р-н Рязанский, в районе ФАД М5 "Урал" ("Москва-Самара"), 178км (справа)	Земли промышленности, энергетики, транспорта, связи, радиовещания, телевидения, информатики, земли для обеспечения космической деятельности, земли обороны, безопасности и земли иного специального назначения	Сети и объекты инженерного обеспечения – водоснабжение, электроснабжение, теплоснабжения, канализации, газоснабжения, связи; автомобильный транспорт.	автомобильный транспорт (7.2) коммунальное обслуживание (3.1)	Образование земельного участка из земель, находящихся в государственной или муниципальной собственности, кадастровый квартал 62:15:0010135
:3У22 АД	35 907	Рязанская обл, р-н Рязанский, ФАД М-5 "Урал" ("Москва-Самара") с 176,4км по 180,22км	Земли промышленности, энергетики, транспорта, связи, радиовещания, телевидения, информатики, земли для обеспечения космической деятельности, земли обороны, безопасности и земли иного специального назначения	Размещение магистральной автомобильной дороги М-5 "Урал"	Автомобильный транспорт (7.2)	Аренда, земельный участок с кадастровым номером 62:15:0010135:32, возможно образование части земельного участка, площадью 35907 кв.м.
:3У23 АД	87	Рязанская обл, р-н Рязанский, ФАД М-5 "Урал" ("Москва-Самара") с 177,63км по 180,03км	Земли промышленности, энергетики, транспорта, связи, радиовещания, телевидения, информатики, земли для обеспечения космической деятельности,	Размещение магистральной автомобильной дороги М-5 "Урал"	Автомобильный транспорт (7.2)	Аренда, земельный участок с кадастровым номером 62:15:0010133:21, возможно образование части земельного участка, площадью 87 кв.м.

			земли обороны, безопасности и земли иного специального назначения			
:3У24 АД	1 601	Рязанская обл, р-н Рязанский, ФАД М-5 "Урал" ("Москва-Самара") с177,39км по 177,5км	Земли промышленности, энергетики, транспорта, связи, радиовещания, телевидения, информатики, земли для обеспечения космической деятельности, земли обороны, безопасности и земли иного специального назначения	Для размещения и эксплуатации объектов автомобильного транспорта и объектов дорожного хозяйства. Размещение магистральной автомобильной дороги М-5 "Урал"	Автомобильный транспорт (7.2)	Аренда, земельный участок с кадастровым номером 62:15:0010135:27, возможно образование части земельного участка, площадью 1601 кв.м.
:3У25 АД	334	Рязанская область, р-н Рязанский, в районе ФАД М5 "Урал" ("Москва-Самара"), 177км (справа)	Земли промышленности, энергетики, транспорта, связи, радиовещания, телевидения, информатики, земли для обеспечения космической деятельности, земли обороны, безопасности и земли иного специального назначения	Сети и объекты инженерного обеспечения – водоснабжение, электроснабжение, теплоснабжения, канализации, газоснабжения, связи; автомобильный транспорт.	автомобильный транспорт (7.2) коммунальное обслуживание (3.1)	Образование земельного участка из земель, находящихся в государственной или муниципальной собственности, кадастровый квартал 62:15:0010133
:3У26 АД	35	Рязанская область, р-н Рязанский, в районе ФАД М5 "Урал" ("Москва-Самара"), 177км (справа)	Земли промышленности, энергетики, транспорта, связи, радиовещания, телевидения, информатики, земли для обеспечения космической деятельности, земли обороны, безопасности и земли иного специального назначения	Сети и объекты инженерного обеспечения – водоснабжение, электроснабжение, теплоснабжения, канализации, газоснабжения, связи; автомобильный транспорт.	автомобильный транспорт (7.2) коммунальное обслуживание (3.1)	Образование земельного участка из земель, находящихся в государственной или муниципальной собственности, кадастровый квартал 62:15:0010135
:3У27 АД	213	Рязанская область, р-н Рязанский, а/д Москва-Челябинск, 178	Земли промышленности, энергетики, транспорта, связи, радиовещания, телевидения, информатики, земли для обеспечения космической деятельности, земли обороны, безопасности и земли иного специального назначения	Для размещения и эксплуатации объектов автомобильного транспорта и объектов дорожного хозяйства.	Автомобильный транспорт (7.2)	Аренда, земельный участок с кадастровым номером 62:15:0010133:47, возможно образование части земельного участка, площадью 213 кв.м.

:3У28 АД	608	Рязанская область, р-н Рязанский	Земли промышленности, энергетики, транспорта, связи, радиовещания, телевидения, информатики, земли для обеспечения космической деятельности, земли обороны, безопасности и земли иного специального назначения	Для размещения и эксплуатации автомобильной дороги: от автодороги М-5 "Урал" подъезд: АОЗТ "Рязанское" - Хирино	Автомобильный транспорт (7.2)	Аренда, земельный участок с кадастровым номером 62:15:000000:962, возможно образование части земельного участка, площадью 608 кв.м.
:3У29 АД	4 298	Рязанская область, р-н Рязанский, в районе ФАД М5 "Урал" ("Москва-Самара"), 177км (справа)	Земли промышленности, энергетики, транспорта, связи, радиовещания, телевидения, информатики, земли для обеспечения космической деятельности, земли обороны, безопасности и земли иного специального назначения	Сети и объекты инженерного обеспечения – водоснабжение, электроснабжение, теплоснабжения, канализации, газоснабжения, связи; автомобильный транспорт.	автомобильный транспорт (7.2) коммунальное обслуживание (3.1)	Образование земельного участка из земель, находящихся в государственной или муниципальной собственности, кадастровый квартал 62:15:0000000
:3У30 АД	2 405	Рязанская обл, р-н Рязанский, ФАД М-5 "Урал" ("Москва-Самара") с 176,4км по 176,4км	Земли промышленности, энергетики, транспорта, связи, радиовещания, телевидения, информатики, земли для обеспечения космической деятельности, земли обороны, безопасности и земли иного специального назначения	Для размещения и эксплуатации объектов автомобильного транспорта и объектов дорожного хозяйства. Размещение магистральной автомобильной дороги М-5 "Урал"	Автомобильный транспорт (7.2)	Аренда, земельный участок с кадастровым номером 62:15:0010135:25, возможно образование части земельного участка, площадью 2405 кв.м.
:3У31 АД	5 605	Рязанская обл, р-н Рязанский, ФАД М-5 "Урал" ("Москва-Самара") с 176,48км по 178,38км	Земли промышленности, энергетики, транспорта, связи, радиовещания, телевидения, информатики, земли для обеспечения космической деятельности, земли обороны, безопасности и земли иного специального назначения	Для размещения и эксплуатации объектов автомобильного транспорта и объектов дорожного хозяйства. Размещение магистральной автомобильной дороги М-5 "Урал"	Автомобильный транспорт (7.2)	Аренда, земельный участок с кадастровым номером 62:15:0010135:26, возможно образование части земельного участка, площадью 5605 кв.м.

:3У32 АД	44	Рязанская обл, р-н Рязанский, в районе ФАД М5 "Урал" ("Москва-Самара"), 180км (справа)	Земли промышленности, энергетики, транспорта, связи, радиовещания, телевидения, информатики, земли для обеспечения космической деятельности, земли обороны, безопасности и земли иного специального назначения	Сети и объекты инженерного обеспечения – водоснабжение, электроснабжение, теплоснабжения, канализации, газоснабжения, связи; автомобильный транспорт.	автомобильный транспорт (7.2) коммунальное обслуживание (3.1)	Образование земельного участка из земель, находящихся в государственной или муниципальной собственности, кадастровый квартал 62:15:0000000
:3У33 АД	2 863	Рязанская обл., г. Рязань	Земли промышленности, энергетики, транспорта, связи, радиовещания, телевидения, информатики, земли для обеспечения космической деятельности, земли обороны, безопасности и земли иного специального назначения	Сети и объекты инженерного обеспечения – водоснабжение, электроснабжение, теплоснабжения, канализации, газоснабжения, связи; автомобильный транспорт.	автомобильный транспорт (7.2) коммунальное обслуживание (3.1)	Образование земельного участка из земель, находящихся в государственной или муниципальной собственности, кадастровый квартал 62:29:0050004
:3У34 АД	514	Рязанская обл., г. Рязань	Земли промышленности, энергетики, транспорта, связи, радиовещания, телевидения, информатики, земли для обеспечения космической деятельности, земли обороны, безопасности и земли иного специального назначения	Сети и объекты инженерного обеспечения – водоснабжение, электроснабжение, теплоснабжения, канализации, газоснабжения, связи; автомобильный транспорт.	автомобильный транспорт (7.2) коммунальное обслуживание (3.1)	Образование земельного участка из земель, находящихся в государственной или муниципальной собственности, кадастровый квартал 62:29:0050004
:3У35 АД	26	Рязанская обл., г. Рязань	Земли населенных пунктов	Для размещения и эксплуатации объектов автомобильного транспорта и объектов дорожного хозяйства. Для размещения и эксплуатации федеральной автомобильной дороги М-5 "Урал"	Автомобильный транспорт (7.2)	Образование земельного участка из земель, находящихся в государственной или муниципальной собственности, кадастровый квартал 62:29:0050004

## Сведения об изменяемых земельных участках

№ п/п	Кадастровый номер изменяемого земельного участка	Обозначение образуемых участков	Адресный ориентир	Правообладатель	Категория земель	Виды разрешенного использования	Площадь изменяемого земельного участка, квм
1	62:15:0010130:365	:ЗУ6 :ЗУ24	Рязанская область, р-н Рязанский, в районе совхоза "Рязанский "	1. Рязанская область, собственность 2. Акционерное общество "Корпорация развития Рязанской области", аренда	Земли промышленности, энергетики, транспорта, связи, радиовещания, телевидения, информатики, земли для обеспечения космической деятельности, земли обороны, безопасности и земли иного специального назначения	производственные предприятия IV- V классов вредности, коммунально-складские предприятия и организации, научные, проектные и конструкторские организации, предприятия автосервиса, автозаправочные станции, административно-хозяйственные, деловые и общественные учреждения и организации, многофункциональные деловые и обслуживающие здания, предприятия общественного питания (кафе, столовые, буфеты), связанные с непосредственным обслуживанием служащих предприятий и учреждений, поликлиники, пункты первой медицинской помощи, аптеки, автостоянки для временного хранения легковых автомобилей, гаражи и автобазы грузового и спецавтотранспорта; сады, скверы, площадки для сбора мусора, малые архитектурные формы, объекты пожарной охраны, объекты охранных ведомств и структур, сети и объекты инженерного обеспечения - водоснабжения, электроснабжения, теплоснабжения, канализации, газоснабжения, связи; подъездные автодороги, железные дороги, вертолетные площадки	12565 4
2	62:15:0010130:366	:ЗУ7 :ЗУ24	Рязанская область, р-н Рязанский, в районе совхоза "Рязанский "	1. Рязанская область, собственность 2. Акционерное общество "Корпорация развития Рязанской области", аренда	Земли промышленности, энергетики, транспорта, связи, радиовещания, телевидения, информатики, земли для обеспечения космической деятельности, земли обороны, безопасности и земли иного специального назначения	производственные предприятия IV- V классов вредности, коммунально-складские предприятия и организации, научные, проектные и конструкторские организации, предприятия автосервиса, автозаправочные станции, административно-хозяйственные, деловые и общественные учреждения и организации, многофункциональные деловые и обслуживающие здания, предприятия общественного питания (кафе, столовые, буфеты), связанные с непосредственным обслуживанием служащих предприятий и учреждений, поликлиники, пункты первой медицинской помощи, аптеки, автостоянки для временного хранения легковых	81546

						автомобилей, гаражи и автобазы грузового и спецавтотранспорта, сады, скверы, площадки для сбора мусора, малые архитектурные формы, объекты пожарной охраны, объекты охранных ведомств и структур, сети и объекты инженерного обеспечения - водоснабжения, электроснабжения, теплоснабжения, канализации, газоснабжения, связи, подъездные автодороги, железные дороги, вертолетные площадки	
3	62:15:00 10130:36 7	:3У8 :3У11 :3У20 :3У24	Рязанская область, р-н Рязанский, в районе совхоза "Рязанский"	1. Рязанская область, собственность 2. Акционерное общество "Корпорация развития Рязанской области", аренда	Земли промышленности, энергетики, транспорта, связи, радиовещания, телевидения, информатики, земли для обеспечения космической деятельности, земли обороны, безопасности и земли иного специального назначения	производственные предприятия IV- V классов вредности, коммунально-складские предприятия и организации, научные, проектные и конструкторские организации, предприятия автосервиса; автозаправочные станции, административно-хозяйственные, деловые и общественные учреждения и организации, многофункциональные деловые и обслуживающие здания, предприятия общественного питания (кафе, столовые, буфеты), связанные с непосредственным обслуживанием служащих предприятий и учреждений, поликлиники, пункты первой медицинской помощи, аптеки, автостоянки для временного хранения легковых автомобилей, гаражи и автобазы грузового и спецавтотранспорта, сады, скверы, площадки для сбора мусора, малые архитектурные формы, объекты пожарной охраны, объекты охранных ведомств и структур, сети и объекты инженерного обеспечения - водоснабжения, электроснабжения, теплоснабжения, канализации, газоснабжения, связи, подъездные автодороги, железные дороги, вертолетные площадки	74411 9
4	62:15:00 10130:36 8	:3У9 :3У24	Рязанская область, р-н Рязанский, в районе совхоза "Рязанский"	1. Рязанская область, собственность 2. Акционерное общество "Корпорация развития Рязанской области", аренда	Земли промышленности, энергетики, транспорта, связи, радиовещания, телевидения, информатики, земли для обеспечения космической деятельности, земли обороны, безопасности и земли иного специального назначения	производственные предприятия IV- V классов вредности, коммунально-складские предприятия и организации, научные, проектные и конструкторские организации, предприятия автосервиса; автозаправочные станции; административно-хозяйственные, деловые и общественные учреждения и организации, многофункциональные деловые и обслуживающие здания, предприятия общественного питания (кафе, столовые, буфеты), связанные с непосредственным обслуживанием служащих предприятий и учреждений, поликлиники, пункты первой медицинской помощи, аптеки.	96495 2

						автостоянки для временного хранения легковых автомобилей, гаражи и автобазы грузового и спецавтотранспорта, сады, скверы, площадки для сбора мусора, малые архитектурные формы, объекты пожарной охраны, объекты охранных ведомств и структур, сети и объекты инженерного обеспечения - водоснабжения, электроснабжения, теплоснабжения, канализации, газоснабжения, связи, подъездные автодороги, железные дороги, вертолетные площадки	
5	62:15:00 10130:36 9	:3У1 :3У2 :3У3 :3У4 :3У24	Рязанская область, р-н Рязанский, в районе совхоза "Рязанский "	1. Рязанская область, собственность 2. Акционерное общество "Корпорация развития Рязанской области", аренда	Земли промышленности, энергетики, транспорта, связи, радиовещания, телевидения, информатики, земли для обеспечения космической деятельности, земли обороны, безопасности и земли иного специального назначения	производственные предприятия IV- V классов вредности, коммунально-складские предприятия и организации, научные, проектные и конструкторские организации, предприятия автосервиса; автозаправочные станции, административно-хозяйственные, деловые и общественные учреждения и организации, многофункциональные деловые и обслуживающие здания, предприятия общественного питания (кафе, столовые, буфеты), связанные с непосредственным обслуживанием служащих предприятий и учреждений, поликлиники, пункты первой медицинской помощи, аптеки, автостоянки для временного хранения легковых автомобилей, гаражи и автобазы грузового и спецавтотранспорта, сады, скверы, площадки для сбора мусора, малые архитектурные формы, объекты пожарной охраны, объекты охранных ведомств и структур, сети и объекты инженерного обеспечения - водоснабжения, электроснабжения, теплоснабжения, канализации, газоснабжения, связи, подъездные автодороги, железные дороги, вертолетные площадки	11415 17
6	62:15:001 0130:372	:3У25 :3У26	Рязанская область, р-н Рязанский, в районе совхоза "Рязанский "	1. Рязанская область, собственность 2. Акционерное общество "Корпорация развития Рязанской области", аренда	Земли промышленности, энергетики, транспорта, связи, радиовещания, телевидения, информатики, земли для обеспечения космической деятельности, земли обороны, безопасности и земли иного специального назначения	производственные предприятия IV- V классов вредности, коммунально-складские предприятия и организации, научные, проектные и конструкторские организации, предприятия автосервиса; автозаправочные станции, административно-хозяйственные, деловые и общественные учреждения и организации, многофункциональные деловые и обслуживающие здания, предприятия общественного питания (кафе, столовые, буфеты), связанные с непосредственным обслуживанием служащих предприятий и учреждений,	Площадь изменяемого участка – 165253 кв.м, после раздела зу площадь -76738 кв.м.

						поликлиники, пункты первой медицинской помощи, аптеки. автостоянки для временного хранения легковых автомобилей, гаражи и автобазы грузового и спецавтотранспорта, сады, скверы, площадки для сбора мусора. малые архитектурные формы. объекты пожарной охраны, объекты охранных ведомств и структур, сети и объекты инженерного обеспечения - водоснабжения, электроснабжения, теплоснабжения, канализации, газоснабжения, связи, подъездные автодороги, железные дороги, вертолетные площадки	
7	62:15:00 10130:37 3	:3У12 :3У19 :3У20 :3У24	Рязанская область, р-н Рязанский, в районе совхоза "Рязанский"	1. Рязанская область, собственность 2. Акционерное общество "Корпорация развития Рязанской области", аренда	Земли промышленности, энергетики, транспорта, связи, радиовещания, телевидения, информатики, земли для обеспечения космической деятельности, земли обороны, безопасности и земли иного специального назначения	производственные предприятия IV- V классов вредности, коммунально-складские предприятия и организации, научные, проектные и конструкторские организации, предприятия автосервиса; автозаправочные станции, административно-хозяйственные, деловые и общественные учреждения и организации, многофункциональные деловые и обслуживающие здания, предприятия общественного питания (кафе, столовые, буфеты), связанные с непосредственным обслуживанием служащих предприятий и учреждений, поликлиники, пункты первой медицинской помощи, аптеки. автостоянки для временного хранения легковых автомобилей, гаражи и автобазы грузового и спецавтотранспорта, сады, скверы, площадки для сбора мусора. малые архитектурные формы. объекты пожарной охраны, объекты охранных ведомств и структур, сети и объекты инженерного обеспечения - водоснабжения, электроснабжения, теплоснабжения, канализации, газоснабжения, связи, подъездные автодороги, железные дороги, вертолетные площадки	95228
8	62:15:00 10130:37 7	:3У18 :3У24	Рязанская область, р-н Рязанский, в районе совхоза "Рязанский"	1. Рязанская область, собственность 2. Акционерное общество "Корпорация развития Рязанской области", аренда	Земли промышленности, энергетики, транспорта, связи, радиовещания, телевидения, информатики, земли для обеспечения космической деятельности, земли обороны, безопасности и земли иного специального назначения	производственные предприятия IV- V классов вредности, коммунально-складские предприятия и организации, научные, проектные и конструкторские организации, предприятия автосервиса; автозаправочные станции, административно-хозяйственные, деловые и общественные учреждения и организации, многофункциональные деловые и обслуживающие здания, предприятия общественного питания (кафе, столовые, буфеты), связанные с непосредственным	11265 7



						обслуживанием служащих предприятий и учреждений, поликлиники, пункты первой медицинской помощи, аптеки. автостоянки для временного хранения легковых автомобилей, гаражи и автобазы грузового и спецавтотранспорта, сады, скверы, площадки для сбора мусора. малые архитектурные формы. объекты пожарной охраны, объекты охранных ведомств и структур, сети и объекты инженерного обеспечения - водоснабжения, электроснабжения, теплоснабжения, канализации, газоснабжения, связи, подъездные автодороги, железные дороги, вертолетные площадки	
9	62:15:00 10130:37 8	:ЗУ22 :ЗУ24	Рязанская область, р-н Рязанский, в районе совхоза "Рязанский"	1. Рязанская область, собственность 2. Акционерное общество "Корпорация развития Рязанской области", аренда	Земли промышленности, энергетики, транспорта, связи, радиовещания, телевидения, информатики, земли для обеспечения космической деятельности, земли обороны, безопасности и земли иного специального назначения	производственные предприятия IV- V классов вредности, коммунально-складские предприятия и организации, научные, проектные и конструкторские организации, предприятия автосервиса, автозаправочные станции, административно-хозяйственные, деловые и общественные учреждения и организации, многофункциональные деловые и обслуживающие здания, предприятия общественного питания (кафе, столовые, буфеты), связанные с непосредственным обслуживанием служащих предприятий и учреждений, поликлиники, пункты первой медицинской помощи, аптеки. автостоянки для временного хранения легковых автомобилей, гаражи и автобазы грузового и спецавтотранспорта, сады, скверы, площадки для сбора мусора. малые архитектурные формы. объекты пожарной охраны, объекты охранных ведомств и структур, сети и объекты инженерного обеспечения - водоснабжения, электроснабжения, теплоснабжения, канализации, газоснабжения, связи, подъездные автодороги, железные дороги, вертолетные площадки	95442
10	62:15:00 10130:38 2	:ЗУ14 :ЗУ15 :ЗУ16 :ЗУ17	Рязанская область, р-н Рязанский, в районе совхоза "Рязанский"	1. Рязанская область, собственность 2. Акционерное общество "Корпорация развития Рязанской области", аренда	Земли промышленности, энергетики, транспорта, связи, радиовещания, телевидения, информатики, земли для обеспечения космической деятельности, земли обороны, безопасности и земли иного специального назначения	производственные предприятия IV- V классов вредности, коммунально-складские предприятия и организации, научные, проектные и конструкторские организации, предприятия автосервиса, автозаправочные станции, административно-хозяйственные, деловые и общественные учреждения и организации, многофункциональные деловые и обслуживающие здания, предприятия общественного питания (кафе, столовые,	21602 7

						буфеты), связанные с непосредственным обслуживанием служащих предприятий и учреждений, поликлиники, пункты первой медицинской помощи, аптеки. автостоянки для временного хранения легковых автомобилей, гаражи и автобазы грузового и спецавтотранспорта, сады, скверы, площадки для сбора мусора. малые архитектурные формы. объекты пожарной охраны, объекты охранных ведомств и структур, сети и объекты инженерного обеспечения - водоснабжения, электроснабжения, теплоснабжения, канализации, газоснабжения, связи, подъездные автодороги, железные дороги, вертолетные площадки	
1 1	62:15:00 10130:38 3	:ЗУ10 :ЗУ14 :ЗУ15 :ЗУ17 :ЗУ24	Рязанская область, р-н Рязанский, в районе совхоза "Рязанский "	1. Рязанская область, собственность 2. Акционерное общество "Корпорация развития Рязанской области", аренда	Земли промышленности, энергетики, транспорта, связи, радиовещания, телевидения, информатики, земли для обеспечения космической деятельности, земли обороны, безопасности и земли иного специального назначения	производственные предприятия IV- V классов вредности, коммунально-складские предприятия и организации, научные, проектные и конструкторские организации, предприятия автосервиса, автозаправочные станции, административно-хозяйственные, деловые и общественные учреждения и организации, многофункциональные деловые и обслуживающие здания, предприятия общественного питания (кафе, столовые, буфеты), связанные с непосредственным обслуживанием служащих предприятий и учреждений, поликлиники, пункты первой медицинской помощи, аптеки. автостоянки для временного хранения легковых автомобилей, гаражи и автобазы грузового и спецавтотранспорта, сады, скверы, площадки для сбора мусора. малые архитектурные формы. объекты пожарной охраны, объекты охранных ведомств и структур, сети и объекты инженерного обеспечения - водоснабжения, электроснабжения, теплоснабжения, канализации, газоснабжения, связи, подъездные автодороги, железные дороги, вертолетные площадки	32097 3
1 2	62:15:00 00000:22 51	:ЗУ1 :ЗУ2 :ЗУ5 :ЗУ7 :ЗУ9 :ЗУ13 :ЗУ15 :ЗУ16 :ЗУ17 :ЗУ19	Рязанская область, р-н Рязанский, в районе совхоза "Рязанский "	1. Рязанская область, собственность 2. Акционерное общество "Корпорация развития Рязанской области", аренда	Земли промышленности, энергетики, транспорта, связи, радиовещания, телевидения, информатики, земли для обеспечения космической деятельности, земли обороны, безопасности и земли иного специального назначения	производственные предприятия IV- V классов вредности, коммунально-складские предприятия и организации, научные, проектные и конструкторские организации, предприятия автосервиса, автозаправочные станции, административно-хозяйственные, деловые и общественные учреждения и организации, многофункциональные деловые и обслуживающие здания,	66304 4

		:ЗУ21 :ЗУ22 :ЗУ23 :ЗУ24				предприятия общественного питания (кафе, столовые, буфеты), связанные с непосредственным обслуживанием служащих предприятий и учреждений, поликлиники, пункты первой медицинской помощи, аптеки. автостоянки для временного хранения легковых автомобилей, гаражи и автобазы грузового и спецавтотранспорта, сады, скверы, площадки для сбора мусора. малые архитектурные формы. объекты пожарной охраны, объекты охранных ведомств и структур, сети и объекты инженерного обеспечения - водоснабжения, электроснабжения, теплоснабжения, канализации, газоснабжения, связи, подъездные автодороги, железные дороги, вертолетные площадки	
1 3	62:29:001 0007:3 (входит в единое землепо льзовани е 62:29:00 00000:69 )	:ЗУ2Ж	обл. Рязанская, г. Рязань	1. Российская Федерация, собственность 2. Открытое акционерное общество "Российские железные дороги", аренда	Земли населенных пунктов	Размещение и эксплуатация объектов железнодорожного транспорта	4812.4 (8 141 854 кв. м)
1 4	62:29:001 0007:2 (входит в единое землепо льзовани е 62:29:00 00000:69 )	:ЗУ4Ж	обл. Рязанская, г. Рязань	1. Российская Федерация, собственность 2. Открытое акционерное общество "Российские железные дороги", аренда	Земли населенных пунктов	Размещение и эксплуатация объектов железнодорожного транспорта	74700 6.4 (8 141 854 кв. м)
1 5	62:29:003 0008:1 (входит в единое землепо льзовани е 62:29:00 00000:69 )	:ЗУ5Ж	обл. Рязанская, г. Рязань	1. Российская Федерация, собственность 2. Открытое акционерное общество "Российские железные дороги", аренда	Земли населенных пунктов	Размещение и эксплуатация объектов железнодорожного транспорта	46878 2.21 (8 141 854 кв. м)
1 6	62:29:005 0004:984 (статус временн ый)	:ЗУ7Ж	Рязанская область, город Рязань, р-н Элеватор, (Московск ий район)	1. данные о правообладателе отсутствуют 2. Кунашов Сергей Александрович, аренда	Земли населенных пунктов	Для размещения складских помещений, объекты складского назначения	4 916
1 7	62:29:005 0004:27	:ЗУ8Ж :ЗУ10	обл. Рязанская,	1. Российская Федерация,	Земли населенных пунктов	Размещение и эксплуатация объектов	2717.6 (8 141

	(входит в единое землепользование 62:29:000000:69)	Ж	г. Рязань	собственность 2. Открытое акционерное общество "Российские железные дороги", аренда		железнодорожного транспорта	854 кв. м)
18	62:29:0050004:26 (входит в единое землепользование 62:29:000000:69)	:ЗУ11 Ж	обл. Рязанская, г. Рязань	1. Российская Федерация, собственность 2. Открытое акционерное общество "Российские железные дороги", аренда	Земли населенных пунктов	Размещение и эксплуатация объектов железнодорожного транспорта	1114.3 (8 141 854 кв. м)
19	62:29:0050004:25 (входит в единое землепользование 62:29:000000:69)	:ЗУ12 Ж	обл. Рязанская, г. Рязань	1. Российская Федерация, собственность 2. Открытое акционерное общество "Российские железные дороги", аренда	Земли населенных пунктов	Размещение и эксплуатация объектов железнодорожного транспорта	8830.6 (8 141 854 кв. м)
20	62:15:0010131:18 (входит в единое землепользование 62:15:000000:122)	:ЗУ3В	Рязанская обл, р-н Рязанский, в районе с. Тюшево	Общество с ограниченной ответственностью "АВАНГАРД", собственность	Земли сельскохозяйственного назначения	Для сельскохозяйственного производства	47084 (3 000 000 кв.м)
21	62:29:000000:135	:ЗУ2А Д :ЗУ5А Д	Рязанская обл., г. Рязань	1. Российская Федерация, собственность 2. Федеральное казенное учреждение управление автомобильных дорог "Большая Волга" Федерального дорожного агентства", постоянное (бессрочное) пользование	Земли населенных пунктов	Для размещения и эксплуатации объектов автомобильного транспорта и объектов дорожного хозяйства. Для размещения и эксплуатации федеральной автомобильной дороги М-5 "Урал"	836 205
22	62:29:0050004:17	:ЗУ4А Д	обл. Рязанская, г. Рязань, ш. Московское, 120	Управление Министерства внутренних дел Российской Федерации по Рязанской области,	Земли населенных пунктов	Под иными объектами специального назначения, обеспечение внутреннего правопорядка	1504.80

			(Московск ий округ)	Постоянное (бессрочное) пользование			
2 3	62:29:00 00000:19 56	:ЗУ6А Д	Рязанская обл, г Рязань, ул Сиреневая (Московск ий район)	данные о правообладател е отсутствуют	Земли населенных пунктов	Под иными объектами специального назначения	2 945
2 4	62:15:00 10133:20	:ЗУ8А Д	Рязанская обл, р-н Рязанский, ФАД М-5 "Урал" ("Мос ква-Самара") с 180,09км по 180,2км	1. Российская Федерация, собственность 2. Федеральное казенное учреждение "Федеральное управление автомобильных дорог "Большая Волга" Федерального дорожного агентства", постоянное (бессрочное) пользование	Земли промышленности, энергетики, транспорта, связи, радиовещания, телевидения, информатики, земли для обеспечения космической деятельности, земли обороны, безопасности и земли иного специального назначения	Для размещения и эксплуатации объектов автомобильного транспорта и объектов дорожного хозяйства. Размещение магистральной автомобильной дороги М-5 "Урал"	1567
2 5	62:15:00 10135:31	:ЗУ9А Д	Рязанская обл, р-н Рязанский, ФАД М-5 "Урал" ("Москва- Самара") с 180,05км по 180,2км	1. Российская Федерация, собственность 2. Федеральное казенное учреждение "Федеральное управление автомобильных дорог "Большая Волга" Федерального дорожного агентства", постоянное (бессрочное) пользование	Земли промышленности, энергетики, транспорта, связи, радиовещания, телевидения, информатики, земли для обеспечения космической деятельности, земли обороны, безопасности и земли иного специального назначения	Для размещения и эксплуатации объектов автомобильного транспорта и объектов дорожного хозяйства. Размещение магистральной автомобильной дороги М-5 "Урал" фад	2493
2 6	62:15:00 10135:32	:ЗУ10А Д :ЗУ22А Д	Рязанская обл, р-н Рязанский, ФАД М-5 "Урал" ("Мос ква-Самара") с 176,4км по 180,22км	1. Российская Федерация, собственность 2. Федеральное казенное учреждение "Федеральное управление автомобильных дорог "Большая Волга" Федерального дорожного агентства", постоянное (бессрочное) пользование	Земли промышленности, энергетики, транспорта, связи, радиовещания, телевидения, информатики, земли для обеспечения космической деятельности, земли обороны, безопасности и земли иного специального назначения	Размещение магистральной автомобильной дороги М-5 "Урал"	13220 6
2 7	62:15:00 10135:10	:ЗУ11А Д	Рязанская обл, р-н Рязанский, Федеральная автомобильн	1. Управление Министерства внутренних дел РФ по Рязанской области,	Земли промышленности, энергетики, транспорта, связи, радиовещания, телевидения,	Для прочих специальных целей. Для размещения контрольного поста милиции "Дягилевский".	473

			ая дорога, "Москва- Челябинск", 181км	постоянное (бессрочное) пользование 2.Российская Федерация, собственность	информатики, земли для обеспечения космической деятельности, земли обороны, безопасности и земли иного специального назначения		
2 8	62:15:00 10135:17 3	3У13.1 АД	РФ, Рязанская области, Рязанский район, Федеральная автомобильн ая дорога М5 "Урал" ("Москва- Самара"), 180км (слева)	Мишкин Сергей Александрович , собственность	Земли промышленности, энергетики, транспорта, связи, радиовещания, телевидения, информатики, земли для обеспечения космической деятельности, земли обороны, безопасности и земли иного специального назначения	для строительства и размещения объектов придорожного сервиса	1000
2 9	62:15:00 10135:17 4	3У13.2 АД	РФ, Рязанская области, Рязанский район, Федеральная автомобильн ая дорога М5 "Урал" ("Москва- Самара"), 180км (слева)	1. Шашкин Дмитрий Викторович, долевая собственность 2. Мозалева Зоя Викторовна, долевая собственность	Земли промышленности, энергетики, транспорта, связи, радиовещания, телевидения, информатики, земли для обеспечения космической деятельности, земли обороны, безопасности и земли иного специального назначения	для строительства и размещения объектов придорожного сервиса	1000
30	62:15:00 10135:13	3У14А Д	Рязанская обл, р-н Рязанский, Федеральная автомобильн ая дорога М5 "Урал" ("Москва- Самара"), 180км (слева)	Шестаков Евгений Михайлович, собственность	Земли промышленности, энергетики, транспорта, связи, радиовещания, телевидения, информатики, земли для обеспечения космической деятельности, земли обороны, безопасности и земли иного специального назначения	Для прочих специальных целей. Для размещения объектов придорожного сервиса и учебной базы по вождению автомобилей ("Автодрома")	1500
31	62:15:00 10135:30	3У16А Д	Рязанская обл, р-н Рязанский, ФАД М-5 "Урал" ("Москва- Самара") с 179,84км по 180,02км	1. Российская Федерация, собственность 2. Федеральное казенное учреждение "Федеральное управление автомобильных дорог "Большая Волга" Федерального дорожного агентства", постоянное (бессрочное) пользование	Земли промышленности, энергетики, транспорта, связи, радиовещания, телевидения, информатики, земли для обеспечения космической деятельности, земли обороны, безопасности и земли иного специального назначения	Для размещения и эксплуатации объектов автомобильного транспорта и объектов дорожного хозяйства. Размещение магистральной автомобильной дороги М-5 "Урал"	2316

32	62:15:00 10135:34	:3У17А Д	Рязанская область, р-н Рязанский, Федеральная автомобильная дорога М5 ("Москва-Самара"), 180 км, справа	Рыбаков Павел Валентинович, собственность	Земли промышленности, энергетики, транспорта, связи, радиовещания, телевидения, информатики, земли для обеспечения космической деятельности, земли обороны, безопасности и земли иного специального назначения	Под иными объектами специального назначения. Для размещения подъездных путей	1000
33	62:15:00 10135:41	:3У18А Д	Рязанская область, р-н Рязанский, Федеральная автомобильная дорога, в районе ФАД М5 "Урал" ("Москва-Самара"), 179 км + 920 м (справа)	Рыбаков Павел Валентинович, собственность	Земли промышленности, энергетики, транспорта, связи, радиовещания, телевидения, информатики, земли для обеспечения космической деятельности, земли обороны, безопасности и земли иного специального назначения	Для размещения и эксплуатации временной парковки транзитного автотранспорта и создания благоустроенной территории для временного отдыха водителей и пассажиров транзитного автотранспорта	1386
34	62:15:00 10135:42	:3У19А Д	Рязанская область, р-н Рязанский, Федеральная автомобильная дорога, в районе ФАД М5 "Урал" ("Москва-Самара"), 179 км + 920 м (справа)	Гюльназарян Арамаис Сережаевич, собственность	Земли промышленности, энергетики, транспорта, связи, радиовещания, телевидения, информатики, земли для обеспечения космической деятельности, земли обороны, безопасности и земли иного специального назначения	Для прочих специальных целей. Многофункциональные деловые и обслуживающие здания	1114
35	62:15:00 10133:21	:3У23А Д	Рязанская обл, р-н Рязанский, ФАД М-5 "Урал" ("Москва-Самара") с 177,63км по 180,03км	1. Российская Федерация, собственность 2. Федеральное казенное учреждение "Федеральное управление автомобильных дорог "Большая Волга" Федерального дорожного агентства", постоянное (бессрочное) пользование	Земли промышленности, энергетики, транспорта, связи, радиовещания, телевидения, информатики, земли для обеспечения космической деятельности, земли обороны, безопасности и земли иного специального назначения	Размещение магистральной автомобильной дороги М-5 "Урал"	34441
36	62:15:00 10135:27	:3У24А Д	Рязанская обл, р-н Рязанский, ФАД М-5 "Урал" ("Москва-Самара") с 177,39км по 177,5км	1. Российская Федерация, собственность 2. Федеральное казенное учреждение "Федеральное управление автомобильных дорог "Большая Волга"	Земли промышленности, энергетики, транспорта, связи, радиовещания, телевидения, информатики, земли для обеспечения космической деятельности, земли обороны,	Для размещения и эксплуатации объектов автомобильного транспорта и объектов дорожного хозяйства. Размещение магистральной автомобильной дороги М-5 "Урал"	1601

				Федерального дорожного агентства", постоянное (бессрочное) пользование	безопасности и земли иного специального назначения		
37	62:15:00 10133:47	:3У27А Д	Рязанская область, р-н Рязанский, а/д Москва-Челябинск, 178	Общество с ограниченной ответственностью "АиФ", собственность	Земли промышленности, энергетики, транспорта, связи, радиовещания, телевидения, информатики, земли для обеспечения космической деятельности, земли обороны, безопасности и земли иного специального назначения	Для размещения и эксплуатации объектов автомобильного транспорта и объектов дорожного хозяйства. Для строительства и эксплуатации автозаправочной станции	2831
38	62:15:00 00000:96 2	:3У28А Д	Рязанская область, р-н Рязанский	1. Рязанская область, собственность 2. Государственное казенное учреждение Рязанской области "Дирекция дорог Рязанской области, Постоянное (бессрочное) пользование	Земли промышленности, энергетики, транспорта, связи, радиовещания, телевидения, информатики, земли для обеспечения космической деятельности, земли обороны, безопасности и земли иного специального назначения	Для размещения автомобильных дорог и их конструктивных элементов. Для размещения и эксплуатации автомобильной дороги: от автодороги М-5 "Урал" подъезд: АОЗТ "Рязанское" - Хирино	10 005
39	62:15:00 10135:25	:3У30А Д	Рязанская обл, р-н Рязанский, ФАД М-5 "Урал" ("Москва-Самара") с 176,4км по 176,4км	1. Российская Федерация, собственность 2. Федеральное казенное учреждение "Федеральное управление автомобильных дорог "Большая Волга" Федерального дорожного агентства", постоянное (бессрочное) пользование	Земли промышленности, энергетики, транспорта, связи, радиовещания, телевидения, информатики, земли для обеспечения космической деятельности, земли обороны, безопасности и земли иного специального назначения	Для размещения и эксплуатации объектов автомобильного транспорта и объектов дорожного хозяйства. Размещение магистральной автомобильной дороги М-5 "Урал"	7709
40	62:15:00 10135:26	:3У31А Д	Рязанская обл, р-н Рязанский, ФАД М-5 "Урал" ("Москва-Самара") с 176,48км по 178,38км	1. Российская Федерация, собственность 2. Федеральное казенное учреждение "Федеральное управление автомобильных дорог "Большая Волга" Федерального дорожного агентства", постоянное (бессрочное) пользование	Земли промышленности, энергетики, транспорта, связи, радиовещания, телевидения, информатики, земли для обеспечения космической деятельности, земли обороны, безопасности и земли иного специального назначения	Для размещения и эксплуатации объектов автомобильного транспорта и объектов дорожного хозяйства. Размещение магистральной автомобильной дороги М-5 "Урал"	28018



2.3. Ведомость координат поворотных точек образуемых земельных участков

Таблица 4. Координаты поворотных точек образуемых земельных участков

<b>:ЗУ1 площадь 1 138 605 кв.м</b>		
№ точки	Координаты	
	X	Y
1	450569.30	1319158.64
2	451301.71	1319700.57
3	451072.23	1319918.35
4	450939.09	1320051.09
5	450832.33	1320165.97
6	450807.93	1320190.68
7	450837.22	1320220.15
8	450867.09	1320258.60
9	450860.33	1320294.73
10	450753.28	1320439.48
н1	450663.67	1320585.69
н2	450646.90	1320571.16
н3	450678.20	1320518.02
н4	450649.27	1320500.28
н5	450620.15	1320547.40
н6	450566.15	1320500.49
н7	450219.16	1320196.80
н8	450220.16	1320169.20
н9	450458.29	1319935.75
н10	450493.43	1319936.56
н11	450498.90	1319942.14
н12	450534.60	1319907.14
н13	450485.77	1319857.33
н14	450482.33	1319860.70
н15	450480.89	1319862.13
н16	450462.38	1319843.04
н17	450456.59	1319837.20
н18	450436.19	1319856.96
н19	450441.69	1319862.55
н20	450460.67	1319881.92
н21	450459.30	1319883.32
н22	450185.65	1320151.57
н23	450169.59	1320153.42
н24	449769.25	1319803.04
н25	449867.86	1319690.03
н26	449767.58	1319602.26
н27	449645.91	1319495.79
н28	449646.31	1319495.23
н29	449884.69	1319219.13
н30	450197.81	1319538.79

№ точки	Координаты	
	X	Y
11	450205.57	1319531.19
12	450228.19	1319521.73
13	450281.80	1319453.09
1	450569.30	1319158.64

**:ЗУ2 площадь 1 138 605 кв.м**

№ точки	Координаты	
	X	Y
14	449812.04	1319131.82
н31	449891.08	1319211.73
н29	449884.69	1319219.13
н28	449646.31	1319495.23
н27	449645.91	1319495.79
н32	449634.13	1319512.01
н33	449548.49	1319609.83
н34	449547.85	1319609.27
н35	449465.68	1319537.39
14	449812.04	1319131.82

**:ЗУ3 площадь 24 000 кв.м**

№ точки	Координаты	
	X	Y
н27	449645.91	1319495.79
н26	449767.58	1319602.26
н36	449668.85	1319715.17
н33	449548.49	1319609.83
н32	449634.13	1319512.01
н27	449645.91	1319495.79

**:ЗУ4 площадь 20 000 кв.м**

№ точки	Координаты	
	X	Y
н26	449767.58	1319602.26
н25	449867.86	1319690.03
н24	449769.25	1319803.04
н36	449668.85	1319715.17
н26	449767.58	1319602.26

**:ЗУ5 площадь 2 022 кв.м**

№ точки	Координаты	
	X	Y
н4	450649.27	1320500.28
н3	450678.20	1320518.02
н2	450646.90	1320571.16
н5	450620.15	1320547.40
н4	450649.27	1320500.28

<b>:ЗУ6 площадь 124 003 кв.м</b>		
№ точки	Координаты	
	X	Y
н37	449444.21	1319643.17
н38	449527.8	1319715.8
15	449326.27	1319942.1
16	449293.01	1319986.36
17	449227.53	1320094.77
18	448858.41	1320728.64
н39	448765.79	1320677.62
н40	448775.05	1320661.97
н41	448779.68	1320665.11
н42	448907.24	1320445.59
н43	448946.7	1320468.26
н44	448964.82	1320436.69
н45	448925.48	1320414.2
н46	449136.96	1320050.26
н47	449210.14	1319930.07
н48	449310.37	1319797.16
н37	449444.21	1319643.17

<b>:ЗУ7 площадь 81 448 кв.м</b>		
№ точки	Координаты	
	X	Y
н49	449571.35	1319678.53
н50	449714.74	1319804.18
н51	449720.58	1319829.39
н52	449714.71	1319840.09
н53	449712.86	1319843.44
н54	449685.04	1319828.18
н55	449682.35	1319826.69
н56	449666.85	1319854.94
н57	449697.3	1319871.79
19	449581.69	1320082.42
15	449326.27	1319942.1
н38	449527.8	1319715.8
н58	449534.51	1319721.66
н49	449571.35	1319678.53

<b>:ЗУ8 площадь 655 660 кв.м</b>		
№ точки	Координаты	
	X	Y
н59	449771.96	1319854.25
н60	449778.37	1319859.86
н61	449763.40	1319876.98
н62	449788.23	1319898.72

№ точки	Координаты	
	X	Y
н63	449803.21	1319881.60
н64	450036.66	1320085.91
20	449965.60	1320215.81
21	449958.00	1320211.67
22	449284.66	1321436.39
н65	449250.54	1321418.05
н66	449101.31	1321673.34
н67	448966.46	1321599.30
н68	448831.60	1321525.31
н69	449745.58	1319860.24
н59	449771.96	1319854.25

**:ЗУ9 площадь 961 966 кв.м**

№ точки	Координаты	
	X	Y
н64	450036.66	1320085.91
н70	450191.22	1320221.19
н71	450601.81	1320580.53
н72	450601.94	1320591.29
н73	450572.34	1320639.53
н74	450556.08	1320665.4
н75	450547.76	1320678.04
н76	450530.28	1320702.73
н77	450521.16	1320714.53
н78	450511.67	1320726.17
н79	450501.86	1320737.69
н80	450481.57	1320760.56
н81	450467.78	1320775.79
н82	450447.97	1320758.63
н83	450426.68	1320782.91
н84	450446.08	1320799.72
н85	450214.73	1321054.95
н86	450186.00	1321029.87
н87	450164.50	1321054.5
н88	450169.71	1321059.07
н89	450135.86	1321095.31
н90	450160.24	1321116.37
н91	450131.06	1321150.14
н92	449952.48	1321357.65
н93	449810.57	1321525.42
н94	449782.78	1321501.51
н95	449764.32	1321522.96
н96	449771.99	1321529.53
н97	449791.73	1321546.54
н98	449776.32	1321562.38
н99	449727.67	1321618.88

№ точки	Координаты	
	X	Y
н100	449710.34	1321638.39
н101	449696.69	1321652.93
н102	449670.35	1321678.06
н103	449403.13	1321919.62
23	449270.98	1321799.41
24	449425.98	1321514.81
25	449301.72	1321446.11
26	449973.18	1320219.99
20	449965.60	1320215.81
н64	450036.66	1320085.91

**:ЗУ10 площадь 320 433 кв.м**

№ точки	Координаты	
	X	Y
н39	448765.79	1320677.62
18	448858.41	1320728.64
27	449091.62	1320856.63
28	449091.98	1320856.85
29	449141.65	1320884.11
н104	449117.29	1320928.49
н105	449084.12	1320910.33
н106	449067.61	1320940.4
н107	449072.65	1320943.41
н108	449100.75	1320958.62
н109	448688.03	1321710.50
н110	448683.04	1321707.75
н111	448603.00	1321663.81
н112	448489.18	1321606.32
н113	448684.75	1321251.20
н114	448543.40	1321173.29
н115	448521.75	1321116.12
н116	448703.19	1320799.78
н117	448696.39	1320795.41
н39	448765.79	1320677.62

**:ЗУ11 площадь 87 495 кв.м**

№ точки	Координаты	
	X	Y
н68	448831.60	1321525.31
н67	448966.46	1321599.30
н66	449101.31	1321673.34
н118	448959.02	1321916.76
н119	448920.65	1321895.64
н120	448910.22	1321899.12
н121	448707.16	1321787.47
н122	448700.81	1321763.58

№ точки	Координаты	
	X	Y
н68	448831.60	1321525.31

**:ЗУ12 площадь 26 849 кв.м**

№ точки	Координаты	
	X	Y
н65	449250.54	1321418.05
22	449284.66	1321436.39
н123	449004.45	1321945.73
н124	448972.55	1321928.20
н125	448971.61	1321923.67
н118	448959.02	1321916.76
н66	449101.31	1321673.34
н65	449250.54	1321418.05

**:ЗУ13 площадь 21 849 кв.м**

№ точки	Координаты	
	X	Y
23	449270.98	1321799.41
н103	449403.13	1321919.62
н126	449343.78	1321973.19
н127	449341.55	1321970.73
н128	449303.91	1322004.75
н129	449298.62	1322009.35
30	449279.78	1321995.29
31	449259.83	1321980.39
32	449239.88	1321965.49
33	449219.93	1321950.59
34	449199.98	1321935.69
35	449196.44	1321933.01
36	449222.43	1321888.54
23	449270.98	1321799.41

**:ЗУ14 площадь 215 346 кв.м**

№ точки	Координаты	
	X	Y
н130	448386.64	1321564.29
н131	448396.59	1321568.45
н132	448483.84	1321615.94
н112	448489.18	1321606.32
н111	448603.00	1321663.81
н133	448601.90	1321665.83
н134	448551.03	1321758.49
н135	448631.24	1321802.56
н136	448402.17	1322220.85
н137	448344.13	1322188.25
н138	448324.99	1322222.16

№ точки	Координаты	
	X	Y
n139	448070.55	1322078.56
n140	448065.35	1322060.07
n141	448323.88	1321588.95
n142	448331.29	1321579.54
n130	448386.64	1321564.29

**:ЗУ15 площадь 9 876 кв.м**

№ точки	Координаты	
	X	Y
n111	448603.00	1321663.81
n110	448683.04	1321707.75
n143	448682.67	1321708.47
n114	448632.48	1321800.29
n135	448631.24	1321802.56
n134	448551.02	1321758.48
n133	448601.90	1321665.83
n111	448603.00	1321663.81

**:ЗУ16 площадь 2 627 кв.м**

№ точки	Координаты	
	X	Y
n137	448344.13	1322188.25
n136	448402.17	1322220.85
n145	448402.63	1322221.11
n146	448402.04	1322222.19
n147	448383.89	1322255.39
n148	448326.55	1322223.04
n138	448324.99	1322222.16
n137	448344.13	1322188.25

**:ЗУ17 площадь 3 281 кв.м**

№ точки	Координаты	
	X	Y
n110	448683.04	1321707.75
n109	448688.03	1321710.5
n149	448687.69	1321711.12
n150	448387.73	1322257.58
n147	448383.89	1322255.39
n146	448402.04	1322222.19
n145	448402.63	1322221.11
n136	448402.17	1322220.85
n135	448631.24	1321802.56
n144	448632.48	1321800.29
n143	448682.67	1321708.47
n110	448683.04	1321707.75

<b>:ЗУ18 площадь 110 915 кв.м</b>		
№ точки	Координаты	
	X	Y
н151	448689.42	1321819.65
н152	448861.77	1321914.41
н153	448625.66	1322343.13
н154	448602.72	1322330.34
н155	448584.32	1322363.27
н156	448572.55	1322356.79
н157	448570.56	1322360.41
н158	448465.66	1322301.36
н159	448476.79	1322281.59
н160	448448.03	1322265.40
н161	448436.9	1322285.17
н162	448434.52	1322283.83
н163	448429.20	1322258.45
н164	448666.36	1321826.38
н151	448689.42	1321819.65

<b>:ЗУ19 площадь 66 675 кв.м</b>		
№ точки	Координаты	
	X	Y
н152	448861.77	1321914.41
н165	448902.22	1321936.65
н166	448897.88	1321944.54
н167	448941.68	1321968.66
н168	448980.95	1321988.45
37	448977.97	1321993.87
38	448975.52	1321992.53
39	448960.09	1322020.95
40	448835.52	1322195.27
41	448701.45	1322446.69
42	448692.78	1322465.40
н169	448629.85	1322431.85
н170	448596.71	1322414.16
н171	448606.91	1322396.91
н172	448616.35	1322380.91
н173	448611.94	1322378.48
н174	448630.41	1322345.73
н153	448625.66	1322343.13
н152	448861.77	1321914.41

<b>:ЗУ20 площадь 2 449 кв.м</b>		
№ точки	Координаты	
	X	Y
н119	448920.65	1321895.62
н118	448959.02	1321916.76



№ точки	Координаты	
	X	Y
н125	448971.61	1321923.67
н124	448972.55	1321928.20
н123	449004.45	1321945.73
43	448985.69	1321979.83
н168	448980.95	1321988.45
н167	448941.68	1321968.66
н175	448965.8	1321924.86
н176	448957.09	1321920.06
н177	448922.00	1321900.74
н178	448919.95	1321904.47
н120	448910.22	1321899.12
н119	448920.65	1321895.62

**:ЗУ21 площадь 2938 кв.м**

№ точки	Координаты	
	X	Y
н179	448366.31	1322287.48
н180	448374.95	1322292.53
н181	448250.36	1322520.6
н182	448242.18	1322535.49
н183	448234.03	1322550.49
н184	448225.42	1322545.5
н185	448241.49	1322515.98
н179	448366.31	1322287.48

**:ЗУ22 площадь 95 703 кв.м**

№ точки	Координаты	
	X	Y
н180	448374.95	1322292.53
н186	448552.85	1322392.58
н187	448548.43	1322400.59
н188	448558.27	1322406.01
н189	448540.95	1322437.4
н190	448568.35	1322452.87
н191	448568.71	1322452.13
н192	448573.03	1322454.62
н193	448590.92	1322423.99
н170	448596.71	1322414.16
н169	448629.85	1322431.85
42	448692.78	1322465.40
44	448688.37	1322476.68
45	448670.83	1322521.58
46	448643.35	1322572.21
47	448606.94	1322625.82
48	448564.96	1322664.35
49	448567.23	1322667.12

№ точки	Координаты	
	X	Y
50	448528.13	1322698.66
51	448521.10	1322706.04
52	448512.31	1322711.77
53	448444.88	1322672.69
н194	448464.11	1322638.54
н181	448250.36	1322520.6
н180	448374.95	1322292.53
<b>:ЗУ23 площадь 8 933 кв.м</b>		
№ точки	Координаты	
	X	Y
н181	448250.36	1322520.6
н194	448464.11	1322638.54
53	448444.88	1322672.69
н183	448234.03	1322550.49
н182	448242.18	1322535.49
н181	448250.36	1322520.60

<b>:ЗУ24 площадь 4 649 кв.м</b>		
№ точки	Координаты	
	X	Y
н31	449891.08	1319211.73
54	449938.05	1319259.22
11	450205.57	1319531.19
н30	450197.81	1319538.79
н29	449884.69	1319219.13
н31	449891.08	1319211.73

<b>:ЗУ25 площадь 514 715 кв.м</b>		
№ точки	Координаты	
	X	Y
н35	449465.68	1319537.39
н34	449547.85	1319609.27
н33	449548.49	1319609.83
н36	449668.85	1319715.17
н24	449769.25	1319803.04
н23	450169.59	1320153.42
н22	450185.65	1320151.57
н21	450459.30	1319883.32
н20	450460.67	1319881.92
н19	450441.69	1319862.55
н18	450436.19	1319856.96
н17	450456.59	1319837.20
н16	450462.38	1319843.04
н15	450480.89	1319862.13
н14	450482.33	1319860.70
н13	450485.77	1319857.33

№ точки	Координаты	
	X	Y
н12	450534.60	1319907.14
н11	450498.90	1319942.14
н10	450493.43	1319936.56
н9	450458.29	1319935.75
н8	450220.16	1320169.20
н7	450219.16	1320196.80
н6	450566.15	1320500.49
н5	450620.15	1320547.40
н2	450646.90	1320571.16
н1	450663.67	1320585.69
55	450572.41	1320734.59
56	450507.19	1320802.22
57	450528.48	1320822.22
58	450506.41	1320845.85
59	450462.02	1320897.30
60	450294.70	1321086.71
61	450234.60	1321131.26
62	450168.09	1321164.30
63	450174.35	1321209.65
64	450136.07	1321238.79
65	450075.08	1321292.40
66	449737.88	1321662.01
67	449476.53	1321922.71
68	449357.17	1322028.00
69	449339.64	1322039.99
70	449319.69	1322025.09
71	449299.74	1322010.19
н129	449298.62	1322009.35
н128	449303.91	1322004.75
н127	449341.55	1321970.73
н126	449343.78	1321973.19
н103	449403.13	1321919.62
н102	449670.35	1321678.06
н101	449696.69	1321652.93
н100	449710.34	1321638.39
н99	449727.67	1321618.88
н98	449776.32	1321562.38
н97	449791.73	1321546.54
н96	449771.99	1321529.53
н95	449764.32	1321522.96
н94	449782.78	1321501.51
н93	449810.57	1321525.42
н92	449952.48	1321357.65
н91	450131.06	1321150.14
н90	450160.24	1321116.37
н89	450135.86	1321095.31

№ точки	Координаты	
	X	Y
н88	450169.71	1321059.07
н87	450164.50	1321054.50
н86	450186.00	1321029.87
н85	450214.73	1321054.95
н84	450446.08	1320799.72
н83	450426.68	1320782.91
н82	450447.97	1320758.63
н81	450467.78	1320775.79
н80	450481.57	1320760.56
н79	450501.86	1320737.69
н78	450511.67	1320726.17
н74	450521.16	1320714.53
н76	450530.28	1320702.73
н75	450547.76	1320678.04
н74	450556.08	1320665.40
н73	450572.34	1320639.53
н72	450601.94	1320591.29
н71	450601.81	1320580.53
н70	450191.22	1320221.19
н64	450036.66	1320085.91
н63	449803.21	1319881.60
н62	449788.23	1319898.72
н61	449763.40	1319876.98
н60	449778.37	1319859.86
н59	449771.96	1319854.25
н69	449745.58	1319860.24
н68	448831.60	1321525.31
н122	448700.81	1321763.58
н121	448707.16	1321787.47
н120	448910.22	1321899.12
н178	448919.95	1321904.47
н177	448922.00	1321900.74
н176	448957.09	1321920.06
н175	448965.80	1321924.86
н167	448941.68	1321968.66
н166	448897.88	1321944.54
н165	448902.22	1321936.65
н152	448861.77	1321914.41
н151	448689.42	1321819.65
н164	448666.36	1321826.38
н163	448429.20	1322258.45
н162	448434.52	1322283.83
н161	448436.90	1322285.17
н160	448448.03	1322265.40
н159	448476.79	1322281.59
н158	448465.66	1322301.36

№ точки	Координаты	
	X	Y
н157	448570.56	1322360.41
н156	448572.55	1322356.79
н155	448584.32	1322363.27
н154	448602.72	1322330.34
н153	448625.66	1322343.13
н174	448630.41	1322345.73
н173	448611.94	1322378.48
н172	448616.35	1322380.91
н171	448606.91	1322396.91
н170	448596.71	1322414.16
н193	448590.92	1322423.99
н192	448573.03	1322454.62
н191	448568.71	1322452.13
н190	448568.35	1322452.87
н189	448540.95	1322437.4
н188	448558.27	1322406.01
н187	448548.43	1322400.59
н186	448552.85	1322392.58
н180	448374.95	1322292.53
н179	448366.31	1322287.48
н195	448193.12	1322190.09
н196	448119.46	1322148.62
н197	447958.28	1322057.89
н198	447829.69	1322292.18
н199	447994.11	1322378.99
н200	448066.30	1322422.07
н185	448241.49	1322515.98
н184	448225.42	1322545.50
72	448167.10	1322511.70
73	448148.34	1322498.24
74	447798.66	1322300.45
75	447947.21	1322027.72
76	447943.86	1322025.53
77	447956.70	1322002.8
78	447959.58	1322003.99
79	448053.29	1321830.08
80	448077.18	1321790.36
81	448107.54	1321737.85
82	448109.23	1321738.88
83	448116.08	1321744.72
84	448144.92	1321761.58
85	448140.00	1321770.36
86	448138.07	1321769.31
87	448131.09	1321781.95
88	448132.79	1321783.00
89	448122.31	1321800.97

№ точки	Координаты	
	X	Y
90	448118.18	1321798.66
91	448011.60	1321989.37
92	448013.77	1321990.98
93	448005.33	1322006.49
94	448000.56	1322009.81
95	447991.75	1322006.73
96	447984.60	1322017.92
97	447980.18	1322015.46
98	447975.03	1322025.18
99	448028.37	1322055.23
100	448288.67	1321581.22
101	448301.21	1321558.38
102	448338.98	1321490.46
103	448466.97	1321566.26
104	448624.82	1321281.64
105	448439.68	1321174.82
106	448427.32	1321201.03
107	448363.4	1321309.26
108	448355.00	1321323.42
109	448338.13	1321315.3
110	448338.13	1321315.29
111	448486.67	1321051.72
112	448502.84	1321059.28
113	448544.3	1320985.74
114	448584.73	1320914.03
115	448589.97	1320916.76
116	448606.62	1320888.18
117	448701.40	1320729.30
118	448697.28	1320727.15
119	448747.64	1320640.74
120	448788.90	1320569.05
121	448843.73	1320474.6
122	448898.95	1320378.52
123	448954.76	1320284.36
124	449008.39	1320188.82
125	449118.14	1320000.32
126	449143.96	1319958.07
127	449172.59	1319909.48
128	449188.19	1319887.15
129	449221.69	1319841.35
130	449269.72	1319781.89
131	449412.43	1319610.13
132	449407.06	1319606.03
н35	449465.68	1319537.39
н37	449444.21	1319643.17
н38	449527.80	1319715.80

№ точки	Координаты	
	X	Y
н58	449534.51	1319721.66
н49	449571.35	1319678.53
н50	449714.74	1319804.18
н51	449720.58	1319829.39
н52	449714.71	1319840.09
н53	449712.86	1319843.44
н54	449685.04	1319828.18
н55	449682.35	1319826.69
н56	449666.85	1319854.94
н57	449697.30	1319871.79
19	449581.69	1320082.42
133	449342.65	1320518.58
29	449141.65	1320884.11
н104	449117.29	1320928.49
н105	449084.12	1320910.33
н106	449067.61	1320940.4
н107	449072.65	1320943.41
н108	449100.75	1320958.62
н109	448688.03	1321710.50
н149	448687.69	1321711.12
н150	448387.73	1322257.58
н147	448383.89	1322255.39
н148	448326.55	1322223.04
н138	448324.99	1322222.16
н139	448070.55	1322078.56
н140	448065.35	1322060.07
н141	448323.88	1321588.95
н142	448331.29	1321579.54
н130	448386.64	1321564.29
н131	448396.59	1321568.45
н132	448483.84	1321615.94
н112	448489.18	1321606.32
н113	448684.75	1321251.20
н114	448543.40	1321173.29
н115	448521.75	1321116.12
н116	448703.19	1320799.78
н117	448696.39	1320795.41
н39	448765.79	1320677.62
н40	448775.05	1320661.97
н41	448779.68	1320665.11
н42	448907.24	1320445.59
н43	448946.70	1320468.26
н44	448964.82	1320436.69
н45	448925.48	1320414.20
н46	449136.96	1320050.26
н47	449210.14	1319930.07

№ точки	Координаты	
	X	Y
н48	449310.37	1319797.16
н37	449444.21	1319643.17

<b>:372:3У1 площадь 77 541 кв.м</b>		
№ точки	Координаты	
	X	Y
1	449301.72	1321446.11
2	449425.98	1321514.81
3	449270.98	1321799.41
н1	449232.67	1321869.74
н2	449191.24	1321884.31
н3	449158.09	1321938.26
н4	449140.37	1321965.87
н5	449114.46	1322006.24
н6	449022.66	1321955.74
1	449301.72	1321446.11

<b>:372:3У2 площадь 10 974 кв.м</b>		
№ точки	Координаты	
	X	Y
н6	449022.66	1321955.74
н5	449114.46	1322006.24
н4	449140.37	1321965.87
н3	449158.09	1321938.26
н2	449191.24	1321884.31
н1	449232.67	1321869.74
4	449222.43	1321888.54
5	449196.44	1321933.01
н7	449119.15	1322058.13
н8	448999.61	1321997.86
6	449003.97	1321989.87
н6	449022.66	1321955.74

<b>:3У1Ж площадь 298 кв.м</b>		
№ точки	Координаты	
	X	Y
1	448572.49	1322684.87
2	448551.91	1322703.07
3	448520.05	1322720.79
4	448509.22	1322714.50
5	448512.31	1322711.77
6	448519.09	1322715.70
1	448572.49	1322684.87



<b>:ЗУ2Ж площадь 88 кв.м</b>		
№ точки	Координаты	
	X	Y
1	448551.91	1322703.07
2	448532.73	1322718.44
3	448525.30	1322721.88
4	448520.02	1322720.81
5	448520.05	1322720.79
1	448551.91	1322703.07

<b>:ЗУ3Ж площадь 752 кв.м</b>		
№ точки	Координаты	
	X	Y
1	448509.22	1322714.50
2	448520.05	1322720.79
3	448520.02	1322720.81
4	448525.30	1322721.88
5	448526.06	1322723.77
6	448509.99	1322736.57
7	448499.65	1322739.05
8	448480.00	1322743.88
9	448419.33	1322789.54
10	448489.59	1322730.51
11	448505.02	1322718.56
1	448509.22	1322714.50

<b>:ЗУ5Ж площадь 4581 кв.м</b>		
№ точки	Координаты	
	X	Y
1	447835.81	1323400.21
2	447843.36	1323412.12
3	447585.24	1323580.08
4	447554.97	1323599.12
5	447523.45	1323617.67
6	447500.50	1323628.49
7	447502.62	1323633.51
8	447496.33	1323636.28
9	447494.54	1323631.65
10	447485.58	1323634.96
11	447618.25	1323551.88
12	447615.96	1323543.59
13	447727.38	1323471.49
14	447725.24	1323465.29
15	447736.01	1323458.78
16	447738.82	1323463.79
1	447835.81	1323400.21

<b>:ЗУ6Ж площадь 3191 кв.м</b>		
№ точки	Координаты	
	X	Y
1	447615.96	1323543.59
2	447618.25	1323551.88
3	447485.58	1323634.96
4	447456.04	1323645.82
5	447420.71	1323655.27
6	447384.67	1323661.50
7	447348.22	1323664.46
8	447335.18	1323664.96
9	447333.85	1323662.86
10	447332.61	1323652.99
11	447347.79	1323652.44
12	447383.16	1323649.57
13	447418.13	1323643.52
14	447452.41	1323634.35
15	447485.73	1323622.13
16	447489.39	1323617.92
17	447516.99	1323604.87
18	447547.67	1323587.70
1	447615.96	1323543.59

<b>:ЗУ7Ж площадь 4916 кв.м</b>		
№ точки	Координаты	
	X	Y
1	447329.33	1323626.87
2	447332.61	1323652.99
3	447333.85	1323662.86
4	447335.18	1323664.96
5	447341.60	1323675.09
6	447213.05	1323686.03
7	447212.52	1323677.87
8	447211.75	1323665.98
9	447211.66	1323663.07
10	447211.41	1323654.92
1	447329.33	1323626.87

<b>:ЗУ8Ж площадь 26 кв.м</b>		
№ точки	Координаты	
	X	Y
1	447211.66	1323663.07
2	447211.75	1323665.98
3	447201.76	1323666.58
4	447192.15	1323667.77
1	447211.66	1323663.07

<b>:ЗУ9Ж площадь 1547 кв.м</b>		
№ точки	Координаты	
	X	Y
1	447192.15	1323667.77
2	447201.76	1323666.58
3	447211.75	1323665.98
4	447212.52	1323677.87
5	447179.49	1323686.84
6	447121.56	1323706.78
7	447089.16	1323724.39
8	447067.94	1323738.68
9	447075.34	1323732.80
10	447120.92	1323697.66
11	447141.75	1323684.71
12	447151.02	1323680.39
13	447182.00	1323670.22
1	447192.15	1323667.77

<b>:ЗУ10Ж площадь 30 кв.м</b>		
№ точки	Координаты	
	X	Y
1	447141.75	1323684.71
2	447120.92	1323697.66
3	447119.63	1323695.57
1	447141.75	1323684.71

<b>:ЗУ11Ж площадь 419 кв.м</b>		
№ точки	Координаты	
	X	Y
1	447119.63	1323695.57
2	447120.92	1323697.66
3	447075.34	1323732.80
4	447068.83	1323724.15
5	447080.73	1323716.04
1	447119.63	1323695.57

<b>:ЗУ12Ж площадь 3128 кв.м</b>		
№ точки	Координаты	
	X	Y
1	447068.83	1323724.15
2	447075.34	1323732.8
3	447067.94	1323738.68
4	447022.67	1323774.65
5	446990.37	1323811.23
6	446964.63	1323840.38
7	446881.82	1323953.49
8	446875.39	1323962.35
9	446863.75	1323953.75

№ точки	Координаты	
	X	Y
10	446882.76	1323928.76
11	446902.07	1323913.25
12	446968.02	1323824.2
13	446990.46	1323791.72
14	447018.04	1323763.60
15	447048.23	1323738.29
1	447068.83	1323724.15

**:ЗУ13Ж площадь 1 202 кв.м**

№ точки	Координаты	
	X	Y
1	446990.37	1323811.23
2	446967.02	1323843.71
3	446948.84	1323869.80
4	446842.53	1324015.35
5	446860.46	1324039.56
6	446857.25	1324042.02
7	446836.96	1324015.31
8	446875.39	1323962.35
9	446881.82	1323953.49
10	446964.63	1323840.38
1	446990.37	1323811.23

**:ЗУ1В площадь 158 кв.м**

№ точки	Координаты	
	X	Y
1	449547.00	1319331.79
2	449550.31	1319334.84
3	449558.56	1319342.46
4	449552.03	1319349.90
5	449542.80	1319341.79
6	449540.29	1319339.58
1	449547.00	1319331.79

**:ЗУ2В площадь 36 784 кв.м**

№ точки	Координаты	
	X	Y
1	451152.51	1316694.80
2	451161.73	1316700.85
3	450990.31	1316902.18
4	450782.76	1317156.80
5	450555.78	1317408.68
6	449665.62	1318416.38
7	449452.09	1318679.88
8	449193.55	1319011.58
9	449521.23	1319310.49

№ точки	Координаты	
	X	Y
10	449547.00	1319331.79
11	449540.29	1319339.58
12	449513.88	1319316.42
13	449505.48	1319310.31
14	449496.10	1319301.77
15	449179.29	1319012.79
16	449443.87	1318673.35
17	449532.18	1318568.09
18	449564.62	1318524.34
19	449657.60	1318409.60
20	450547.95	1317401.69
21	450774.79	1317149.96
22	450982.17	1316895.55
1	451152.51	1316694.80

<b>:ЗУЗВ площадь 200 кв.м</b>		
№ точки	Координаты	
	X	Y
1	451165.50	1316680.24
2	451173.26	1316687.46
3	451161.73	1316700.85
4	451152.51	1316694.80
1	451165.50	1316680.24

<b>:ЗУ1АД площадь 86 кв.м</b>		
№ точки	Координаты	
	X	Y
1	447943.86	1322025.53
2	447947.21	1322027.72
3	447937.40	1322045.73
4	447933.63	1322043.69
1	447943.86	1322025.53

<b>:ЗУ2АД площадь 200 кв.м</b>		
№ точки	Координаты	
	X	Y
1	447945.14	1322022.72
2	447933.50	1322043.59
3	447929.12	1322041.22
4	447925.14	1322039.56
5	447921.93	1322038.57
6	447927.29	1322035.04
7	447939.08	1322020.71

<b>:ЗУ3АД площадь 128 кв.м</b>		
№ точки	Координаты	
	X	Y
1	447937.26	1322007.36
2	447948.69	1322016.66
3	447945.14	1322022.72
4	447939.08	1322020.71
5	447927.29	1322035.04
6	447927.29	1322035.03
7	447938.22	1322017.23
8	447935.85	1322012.39
1	447937.26	1322007.36

<b>:ЗУ4АД площадь 1433 кв.м</b>		
№ точки	Координаты	
	X	Y
1	447927.29	1322035.03
2	447896.37	1322035.54
3	447892.01	1322032.72
4	447915.75	1321986.13
5	447932.09	1321992.75
6	447932.07	1321996.01
7	447932.50	1321999.23
8	447933.58	1322002.58
9	447935.26	1322005.67
10	447937.26	1322007.36
11	447935.85	1322012.39
12	447938.22	1322017.23

<b>:ЗУ5АД площадь 20 751 кв.м</b>		
№ точки	Координаты	
	X	Y
1	447897.28	1321980.27
2	447914.99	1321987.61
3	447892.01	1322032.72
4	447892.01	1322032.73
5	447896.37	1322035.54
6	447645.55	1322469.36
7	447614.81	1322452.36
8	447702.99	1322299.37
9	447693.19	1322309.69
10	447732.61	1322240.13
11	447741.25	1322209.09
12	447759.30	1322177.56
13	447771.23	1322168.80
14	447816.92	1322088.03
15	447830.55	1322063.26
16	447836.65	1322063.52

№ точки	Координаты	
	X	Y
1	447897.28	1321980.27

**:ЗУ6АД площадь 1 208 кв.м**

№ точки	Координаты	
	X	Y
1	447865.67	1322000.33
2	447874.62	1322011.38
3	447836.65	1322063.52
4	447830.55	1322063.26
5	447851.72	1322023.43
6	447853.16	1322019.57
7	447853.57	1322017.65
8	447853.63	1322016.54
9	447853.45	1322015.17
10	447853.27	1322013.80
11	447852.87	1322012.58
12	447852.48	1322011.72
13	447851.89	1322010.69
14	447851.02	1322009.51
15	447849.50	1322008.08
16	447845.90	1322006.18
17	447839.04	1322002.51
18	447819.77	1321992.21
19	447822.73	1321984.50
1	447865.67	1322000.33

**:ЗУ7АД площадь 1 772 кв.м**

№ точки	Координаты	
	X	Y
1	447880.61	1321971.87
2	447897.83	1321978.85
3	447897.92	1321978.92
4	447897.28	1321980.27
5	447874.62	1322011.38
6	447865.67	1322000.33
7	447822.73	1321984.50
8	447831.08	1321962.56
9	447859.91	1321971.78
10	447862.52	1321971.76
11	447868.90	1321973.49
12	447875.44	1321973.95
13	447878.09	1321973.27
1	447880.61	1321971.87

<b>:ЗУ8АД площадь 74 кв.м</b>		
№ точки	Координаты	
	X	Y
1	447884.92	1321967.24
2	447883.83	1321968.41
3	447886.19	1321969.65
4	447892.79	1321957.91
5	447901.22	1321942.92
6	447917.90	1321912.74
7	447897.48	1321946.82
8	447888.59	1321961.45
1	447884.92	1321967.24

<b>:ЗУ9АД площадь 2 212 кв.м</b>		
№ точки	Координаты	
	X	Y
1	447886.19	1321969.65
2	447897.92	1321978.92
3	447907.28	1321961.29
4	447981.52	1321830.97
5	447972.72	1321825.70
6	447943.77	1321873.53
7	447928.63	1321895.31
8	447917.90	1321912.74
9	447901.22	1321942.92
1	447886.19	1321969.65

<b>:ЗУ10АД площадь 14 421 кв.м</b>		
№ точки	Координаты	
	X	Y
1	447897.92	1321978.92
2	447912.51	1321985.27
3	447913.28	1321985.59
4	447915.22	1321986.41
5	447915.98	1321985.90
6	447925.97	1321970.65
7	447934.10	1321974.16
8	447939.39	1321970.73
9	447947.95	1321955.03
10	447945.73	1321953.34
11	448005.41	1321847.46
12	448024.10	1321813.74
13	448045.47	1321775.17
14	448053.37	1321761.16
15	448056.07	1321762.71
16	448066.13	1321745.01
17	448073.06	1321731.67
18	448111.63	1321665.47



№ точки	Координаты	
	X	Y
19	448126.30	1321640.30
20	448146.28	1321605.74
21	448166.30	1321571.13
22	448138.80	1321555.21
23	448067.36	1321680.26
24	448010.88	1321779.42
25	447981.52	1321830.97
26	447907.28	1321961.29
1	447897.92	1321978.92

<b>:ЗУ11АД площадь 286 кв.м</b>		
№ точки	Координаты	
	X	Y
1	447939.59	1321976.53
2	447933.35	1321988.66
3	447932.81	1321990.44
4	447932.27	1321992.23
5	447932.11	1321992.69
6	447915.86	1321986.11
7	447925.97	1321970.65
8	447934.10	1321974.16
1	447939.59	1321976.53

<b>:ЗУ12АД площадь 135 кв.м</b>		
№ точки	Координаты	
	X	Y
1	447934.10	1321974.16
2	447939.59	1321976.53
3	447951.04	1321956.23
4	447946.52	1321953.73
5	448005.41	1321847.46
6	447945.73	1321953.34
7	447947.95	1321955.03
8	447939.39	1321970.73
1	447934.10	1321974.16

<b>:ЗУ13.1АД площадь 378 кв.м</b>		
№ точки	Координаты	
	X	Y
1	448011.11	1321850.62
2	448005.41	1321847.46
3	447975.35	1321901.71
4	447980.47	1321904.53
5	447995.08	1321878.88
6	448002.73	1321864.61
1	448011.11	1321850.62

<b>:ЗУ13.2АД площадь 328 кв.м</b>		
№ точки	Координаты	
	X	Y
1	447975.35	1321901.71
2	447980.47	1321904.53
3	447951.04	1321956.23
4	447946.52	1321953.73
1	447975.35	1321901.71

<b>:ЗУ13.2АД площадь 328 кв.м</b>		
№ точки	Координаты	
	X	Y
1	447975.35	1321901.71
2	447980.47	1321904.53
3	447951.04	1321956.23
4	447946.52	1321953.73
1	447975.35	1321901.71

<b>:ЗУ14АД площадь 827 кв.м</b>		
№ точки	Координаты	
	X	Y
1	448056.08	1321762.72
2	448053.37	1321761.16
3	448045.47	1321775.17
4	448024.10	1321813.74
5	448005.41	1321847.46
6	448011.11	1321850.62
7	448023.77	1321826.96
8	448029.41	1321829.99
9	448050.91	1321792.12
10	448045.91	1321789.22
11	448044.87	1321782.61
12	448054.40	1321766.12
1	448056.08	1321762.72

<b>:ЗУ15АД площадь 468 кв.м</b>		
№ точки	Координаты	
	X	Y
1	448010.88	1321779.42
2	447981.52	1321830.97
3	447972.72	1321825.70
4	447992.86	1321792.70
1	448010.88	1321779.42

<b>:ЗУ16АД площадь 1061 кв.м</b>		
№ точки	Координаты	
	X	Y
1	448060.35	1321676.21

№ точки	Координаты	
	X	Y
2	448067.36	1321680.26
3	448010.88	1321779.42
4	447992.86	1321792.70
5	448031.88	1321725.42
1	448060.35	1321676.21

**:ЗУ17АД площадь 196 кв.м**

№ точки	Координаты	
	X	Y
1	448060.42	1321676.11
2	448065.47	1321678.95
3	448082.54	1321649.14
4	448077.67	1321646.36
1	448060.42	1321676.11

**:ЗУ18АД площадь 470 кв.м**

№ точки	Координаты	
	X	Y
1	448077.67	1321646.36
2	448082.54	1321649.14
3	448124.33	1321577.05
4	448119.64	1321573.87
1	448077.67	1321646.36

**:ЗУ19АД площадь 147 кв.м**

№ точки	Координаты	
	X	Y
1	448132.56	1321551.59
2	448137.49	1321554.35
3	448124.33	1321577.05
4	448119.64	1321573.87
1	448132.56	1321551.59

**:ЗУ20АД площадь 288 кв.м**

№ точки	Координаты	
	X	Y
1	448137.49	1321554.35
2	448138.80	1321555.21
3	448067.36	1321680.26
4	448065.37	1321679.11
5	448065.47	1321678.95
6	448082.54	1321649.14
7	448124.33	1321577.05
1	448137.49	1321554.35

<b>:ЗУ21АД площадь 3433 кв.м</b>		
№ точки	Координаты	
	X	Y
1	449094.98	1319913.28
2	449086.06	1319907.63
3	449095.83	1319895.14
4	449122.56	1319852.01
5	449147.92	1319815.60
6	449171.68	1319784.63
7	449212.57	1319730.67
8	449224.15	1319711.18
9	449245.39	1319686.76
10	449273.27	1319654.71
11	449279.45	1319660.20
12	449225.81	1319732.99
13	449189.18	1319779.09
14	449118.93	1319874.77
1	449094.98	1319913.28

<b>:ЗУ22АД площадь 35 907 кв.м</b>		
№ точки	Координаты	
	X	Y
1	449746.62	1319132.96
2	449772.67	1319155.29
3	449741.32	1319191.43
4	449407.18	1319576.62
5	449402.57	1319576.61
6	449250.58	1319751.62
7	449213.64	1319798.15
8	449148.24	1319887.76
9	449121.37	1319929.61
10	449094.98	1319913.28
11	449118.93	1319874.77
12	449189.19	1319779.10
13	449225.81	1319732.99
14	449279.45	1319660.20
15	449398.22	1319524.70
16	449401.16	1319521.45
17	449413.67	1319507.62
18	449605.41	1319295.65
1	449746.62	1319132.96

<b>:ЗУ23АД площадь 87 кв.м</b>		
№ точки	Координаты	
	X	Y
1	449242.52	1319683.91
2	449245.39	1319686.76
3	449224.15	1319711.18

№ точки	Координаты	
	X	Y
4	449234.34	1319693.65
1	449242.52	1319683.91

**:ЗУ24АД площадь 1601 кв.м**

№ точки	Координаты	
	X	Y
1	449279.45	1319660.20
2	449398.22	1319524.70
3	449391.71	1319515.83
4	449385.33	1319525.15
5	449306.68	1319616.30
6	449273.27	1319654.71
1	449279.45	1319660.20

**:ЗУ25АД площадь 334 кв.м**

№ точки	Координаты	
	X	Y
1	449391.78	1319513.13
2	449392.89	1319514.10
3	449391.71	1319515.83
4	449385.33	1319525.15
5	449306.68	1319616.30
6	449273.27	1319654.71
7	449245.39	1319686.76
8	449242.52	1319683.91
9	449252.81	1319671.68
10	449275.94	1319650.50
11	449378.79	1319531.53
12	449378.66	1319527.84
1	449391.78	1319513.13

**:ЗУ26АД площадь 35 кв.м**

№ точки	Координаты	
	X	Y
1	449392.89	1319514.10
2	449401.16	1319521.45
3	449398.22	1319524.70
4	449391.71	1319515.83
1	449392.89	1319514.10

**:ЗУ27АД площадь 213 кв.м**

№ точки	Координаты	
	X	Y
1	449391.78	1319513.13
2	449392.85	1319511.93
3	449377.94	1319498.64

№ точки	Координаты	
	X	Y
4	449378.66	1319527.84
1	449391.78	1319513.13

<b>:ЗУ28АД площадь 608 кв.м</b>		
№ точки	Координаты	
	X	Y
1	449391.24	1319487.27
2	449385.18	1319488.22
3	449378.20	1319496.28
4	449377.94	1319498.64
5	449392.85	1319511.93
6	449391.78	1319513.13
7	449392.89	1319514.10
8	449401.16	1319521.45
9	449413.67	1319507.62
10	449404.03	1319497.77
1	449391.24	1319487.27

<b>:ЗУ29АД площадь 4298 кв.м</b>		
№ точки	Координаты	
	X	Y
1	449594.41	1319284.67
2	449605.41	1319295.65
3	449413.67	1319507.62
4	449404.03	1319497.77
5	449391.24	1319487.27
6	449405.61	1319485.41
7	449410.44	1319487.27
8	449415.69	1319486.46
9	449420.53	1319484.21
10	449465.51	1319429.98
11	449508.17	1319373.85
12	449541.12	1319343.34
13	449542.80	1319341.79
14	449552.03	1319349.90
15	449558.56	1319342.46
16	449550.31	1319334.84
17	449565.01	1319318.40
1	449594.41	1319284.67

<b>:ЗУ30АД площадь 2405 кв.м</b>		
№ точки	Координаты	
	X	Y
1	449594.41	1319284.67
2	449605.41	1319295.65
3	449746.62	1319132.96

№ точки	Координаты	
	X	Y
4	449740.56	1319127.61
5	449708.01	1319165.16
6	449672.97	1319200.84
7	449639.25	1319237.71
8	449604.08	1319273.49
1	449594.41	1319284.67

<b>:ЗУ31АД площадь 5605 кв.м</b>		
№ точки	Координаты	
	X	Y
1	449741.32	1319191.43
2	449740.41	1319193.32
3	449710.05	1319233.23
4	449677.77	1319271.98
5	449643.60	1319308.39
6	449624.01	1319333.13
7	449614.87	1319356.42
8	449557.33	1319417.98
9	449518.00	1319464.71
10	449480.50	1319497.70
11	449475.92	1319505.37
12	449464.81	1319522.31
13	449462.70	1319527.95
14	449462.94	1319533.96
15	449464.12	1319536.74
16	449464.88	1319538.33
17	449439.19	1319568.41
18	449437.76	1319567.71
19	449434.46	1319566.40
20	449430.26	1319565.80
21	449427.66	1319566.03
22	449423.34	1319567.49
23	449422.54	1319568.05
24	449379.00	1319615.50
25	449349.82	1319649.63
26	449312.75	1319684.84
27	449279.23	1319720.04
28	449248.48	1319758.77
29	449216.75	1319796.71
30	449189.58	1319835.72
31	449165.50	1319867.50
32	449121.37	1319929.61
33	449148.24	1319887.76
34	449213.64	1319798.15
35	449250.58	1319751.62
36	449402.57	1319576.61

№ точки	Координаты	
	X	Y
37	449407.18	1319576.62
1	449741.32	1319191.43

<b>:ЗУ32АД площадь 44 кв.м</b>		
№ точки	Координаты	
	X	Y
1	447883.83	1321968.41
2	447886.19	1321969.65
3	447897.83	1321978.85
4	447884.15	1321973.30
5	447880.61	1321971.87
6	447882.26	1321970.44
7	447883.65	1321968.77
1	447883.83	1321968.41

<b>:ЗУ33АД площадь 2863 кв.м</b>		
№ точки	Координаты	
	X	Y
1	447927.29	1322035.03
2	447927.29	1322035.04
3	447921.93	1322038.57
4	447917.74	1322037.72
5	447910.85	1322038.28
6	447904.62	1322041.30
7	447873.92	1322090.60
8	447855.50	1322124.73
9	447836.18	1322159.35
10	447832.50	1322174.41
11	447816.14	1322201.21
12	447803.12	1322208.26
13	447790.83	1322228.06
14	447771.45	1322262.30
15	447748.54	1322297.82
16	447729.08	1322330.10
17	447707.48	1322364.01
18	447687.12	1322399.31
19	447667.32	1322433.72
20	447645.55	1322469.36
21	447896.37	1322035.54
22	447927.29	1322035.03
1	447927.29	1322035.03

<b>:ЗУ34АД площадь 514 кв.м</b>		
№ точки	Координаты	
	X	Y
1	447702.99	1322299.37



№ точки	Координаты	
	X	Y
2	447614.81	1322452.36
3	447612.94	1322451.42
4	447622.42	1322435.02
5	447634.51	1322413.17
6	447651.91	1322380.58
7	447685.27	1322323.69
8	447693.19	1322309.69
1	447702.99	1322299.37

:ЗУ35АД площадь 26 кв.м		
№ точки	Координаты	
	X	Y
1	447897.92	1321978.92
2	447912.51	1321985.27
3	447913.28	1321985.59
4	447915.22	1321986.41
5	447915.70	1321986.09
6	447915.75	1321986.13
7	447914.99	1321987.61
8	447897.28	1321980.27
1	447897.92	1321978.92

#### 2.4. Сведения о существующих (ранее образованных) земельных участках в границах территории проекта межевания территории

Сведения о ранее образованных земельных участках в границах индустриального парка представлены в таблице 5.

Таблица 5

#### Сведения о существующих (ранее образованных) земельных участках в границах территории проекта межевания

№ п/п	Кадастровый номер земельного участка	Обозначение ЗУ в соответствии с проектом планировки территории	Адресный ориентир	Правообладатель	Категория земель	Виды разрешенного использования	Площадь земельного участка, кв.м
1	62:15:0010130:376	:ЗУ1.1-Т	Рязанская область, р-н Рязанский, в районе совхоза "Рязанский"	1. Рязанская область, собственность 2. Акционерное общество "Корпорация развития Рязанской"	Земли промышленности, энергетики, транспорта, связи, радиовещания, телевидения, информатики, земли для обеспечения космической	производственные предприятия IV-V классов вредности, коммунально-складские предприятия и организации, научные, проектные и конструкторские организации, предприятия автосервиса, автозаправочные станции; административно-хозяйственные, деловые и общественные учреждения и организации, многофункциональные деловые и обслуживающие здания,	6068

				области", аренда	деятельности, земли обороны, безопасности и земли иного специального назначения	предприятия общественного питания (кафе, столовые, буфеты), связанные с непосредственным обслуживанием служащих предприятий и учреждений, поликлиники, пункты первой медицинской помощи, аптеки. автостоянки для временного хранения легковых автомобилей, гаражи и автобазы грузового и спецавтотранспорта; сады, скверы, площадки для сбора мусора. малые архитектурные формы. объекты пожарной охраны, объекты охранных ведомств и структур, сети и объекты инженерного обеспечения - водоснабжения, электроснабжения, теплоснабжения, канализации, газоснабжения, связи; подъездные автодороги, железные дороги, вертолетные площадки	
2	62:15:001 0130:374	:3У2-Т	Рязанская область, р-н Рязанский, в районе совхоза "Рязанский"	1. Рязанская область, собственность 2. Акционерное общество "Корпорация развития Рязанской области", аренда	Земли промышленности, энергетики, транспорта, связи, радиовещания, телевидения, информатики, земли для обеспечения космической деятельности, земли обороны, безопасности и земли иного специального назначения	производственные предприятия IV-V классов вредности, коммунально-складские предприятия и организации, научные, проектные и конструкторские организации, предприятия автосервиса, автозаправочные станции, административно-хозяйственные, деловые и общественные учреждения и организации, многофункциональные деловые и обслуживающие здания, предприятия общественного питания (кафе, столовые, буфеты), связанные с непосредственным обслуживанием служащих предприятий и учреждений, поликлиники, пункты первой медицинской помощи, аптеки. автостоянки для временного хранения легковых автомобилей, гаражи и автобазы грузового и спецавтотранспорта; сады, скверы, площадки для сбора мусора. малые архитектурные формы. объекты пожарной охраны, объекты охранных ведомств и структур, сети и объекты инженерного обеспечения - водоснабжения, электроснабжения, теплоснабжения, канализации, газоснабжения, связи; подъездные автодороги, железные дороги, вертолетные площадки	71762
3	62:15:001 0130:379	:3У5	Рязанская область, р-н Рязанский, в районе совхоза "Рязанский"	1. Рязанская область, собственность 2. Акционерное общество "Корпорация развития Рязанской области", аренда	Земли промышленности, энергетики, транспорта, связи, радиовещания, телевидения, информатики, земли для обеспечения космической деятельности, земли обороны, безопасности и земли иного специального назначения	производственные предприятия IV-V классов вредности, коммунально-складские предприятия и организации, научные, проектные и конструкторские организации, предприятия автосервиса, автозаправочные станции, административно-хозяйственные, деловые и общественные учреждения и организации, многофункциональные деловые и обслуживающие здания, предприятия общественного питания (кафе, столовые, буфеты), связанные с непосредственным обслуживанием служащих предприятий и учреждений, поликлиники, пункты первой медицинской помощи, аптеки. автостоянки для временного хранения легковых автомобилей, гаражи и автобазы грузового и	52140

						спецавтотранспорта, сады, скверы, площадки для сбора мусора. малые архитектурные формы. объекты пожарной охраны, объекты охранных ведомств и структур, сети и объекты инженерного обеспечения - водоснабжения, электроснабжения, теплоснабжения, канализации, газоснабжения, связи, подъездные автодороги, железные дороги, вертолетные площадки	
4	62:15:001 0130:380	:ЗУ6	Рязанская область, р-н Рязанский, в районе совхоза "Рязанский"	1. Рязанская область, собственность 2. Акционерное общество "Корпорация развития Рязанской области", аренда	Земли промышленности, энергетики, транспорта, связи, радиовещания, телевидения, информатики, земли для обеспечения космической деятельности, земли обороны, безопасности и земли иного специального назначения	производственные предприятия IV-V классов вредности; коммунально-складские предприятия и организации, научные, проектные и конструкторские организации, предприятия автосервиса, автозаправочные станции, административно-хозяйственные, деловые и общественные учреждения и организации, многофункциональные деловые и обслуживающие здания, предприятия общественного питания (кафе, столовые, буфеты), связанные с непосредственным обслуживанием служащих предприятий и учреждений, поликлиники, пункты первой медицинской помощи, аптеки. автостоянки для временного хранения легковых автомобилей, гаражи и автобазы грузового и спецавтотранспорта; сады, скверы, площадки для сбора мусора. малые архитектурные формы. объекты пожарной охраны, объекты охранных ведомств и структур, сети и объекты инженерного обеспечения - водоснабжения, электроснабжения, теплоснабжения, канализации, газоснабжения, связи, подъездные автодороги, железные дороги, вертолетные площадки	22189
5	62:15:001 0130:381	:ЗУ7	Рязанская область, р-н Рязанский, в районе совхоза "Рязанский"	1. Рязанская область, собственность 2. Акционерное общество "Корпорация развития Рязанской области", аренда	Земли промышленности, энергетики, транспорта, связи, радиовещания, телевидения, информатики, земли для обеспечения космической деятельности, земли обороны, безопасности и земли иного специального назначения	производственные предприятия IV-V классов вредности; коммунально-складские предприятия и организации, научные, проектные и конструкторские организации, предприятия автосервиса, автозаправочные станции, административно-хозяйственные, деловые и общественные учреждения и организации, многофункциональные деловые и обслуживающие здания, предприятия общественного питания (кафе, столовые, буфеты), связанные с непосредственным обслуживанием служащих предприятий и учреждений, поликлиники, пункты первой медицинской помощи, аптеки. автостоянки для временного хранения легковых автомобилей, гаражи и автобазы грузового и спецавтотранспорта; сады, скверы, площадки для сбора мусора. малые архитектурные формы. объекты пожарной охраны, объекты охранных ведомств и структур, сети и объекты инженерного обеспечения - водоснабжения, электроснабжения, теплоснабжения, канализации, газоснабжения, связи, подъездные	49094

						автодороги, железные дороги, вертолетные площадки	
6	62:15:001 0130:364	:ЗУ10	Рязанская область, р-н Рязанский, в районе совхоза "Рязанский"	1. Рязанская область, собственность 2. Акционерное общество "Корпорация развития Рязанской области", аренда	Земли промышленности, энергетики, транспорта, связи, радиовещания, телевидения, информатики, земли для обеспечения космической деятельности, земли обороны, безопасности и земли иного специального назначения	производственные предприятия IV-V классов вредности, коммунально-складские предприятия и организации, научные, проектные и конструкторские организации, предприятия автосервиса, автозаправочные станции, административно-хозяйственные, деловые и общественные учреждения и организации; многофункциональные деловые и обслуживающие здания, предприятия общественного питания (кафе, столовые, буфеты), связанные с непосредственным обслуживанием служащих предприятий и учреждений, поликлиники, пункты первой медицинской помощи, аптеки, автостоянки для временного хранения легковых автомобилей, гаражи и автобазы грузового и спецавтотранспорта, сады, скверы, площадки для сбора мусора, малые архитектурные формы, объекты пожарной охраны, объекты охраняемых ведомств и структур, сети и объекты инженерного обеспечения - водоснабжения, электроснабжения, теплоснабжения, канализации, газоснабжения, связи, подъездные автодороги, железные дороги, вертолетные площадки	284631
7	62:15:001 0130:370	:ЗУ16	Рязанская область, р-н Рязанский, в районе совхоза "Рязанский"	1. Рязанская область, собственность 2. Акционерное общество "Корпорация развития Рязанской области", аренда	Земли промышленности, энергетики, транспорта, связи, радиовещания, телевидения, информатики, земли для обеспечения космической деятельности, земли обороны, безопасности и земли иного специального назначения	производственные предприятия IV-V классов вредности, коммунально-складские предприятия и организации, научные, проектные и конструкторские организации, предприятия автосервиса, автозаправочные станции, административно-хозяйственные, деловые и общественные учреждения и организации; многофункциональные деловые и обслуживающие здания, предприятия общественного питания (кафе, столовые, буфеты), связанные с непосредственным обслуживанием служащих предприятий и учреждений, поликлиники, пункты первой медицинской помощи, аптеки, автостоянки для временного хранения легковых автомобилей, гаражи и автобазы грузового и спецавтотранспорта, сады, скверы, площадки для сбора мусора, малые архитектурные формы, объекты пожарной охраны, объекты охраняемых ведомств и структур, сети и объекты инженерного обеспечения - водоснабжения, электроснабжения, теплоснабжения, канализации, газоснабжения, связи, подъездные автодороги, железные дороги, вертолетные площадки	180963

8	62:15:001 0130:371	:ЗУ17	Рязанская область, р-н Рязанский, в районе совхоза "Рязанский"	1. Рязанская область, собственность 2. Акционерное общество "Корпорация развития Рязанской области", аренда	Земли промышленности, энергетики, транспорта, связи, радиовещания, телевидения, информатики, земли для обеспечения космической деятельности, земли обороны, безопасности и земли иного специального назначения	производственные предприятия IV-V классов вредности, коммунально-складские предприятия и организации, научные, проектные и конструкторские организации, предприятия автосервиса, автозаправочные станции, административно-хозяйственные, деловые и общественные учреждения и организации, многофункциональные деловые и обслуживающие здания, предприятия общественного питания (кафе, столовые, буфеты), связанные с непосредственным обслуживанием служащих предприятий и учреждений, поликлиники, пункты первой медицинской помощи, аптеки, автостоянки для временного хранения легковых автомобилей, гаражи и автобазы грузового и спецавтотранспорта, сады, скверы, площадки для сбора мусора. малые архитектурные формы. объекты пожарной охраны, объекты охранных ведомств и структур, сети и объекты инженерного обеспечения - водоснабжения, электроснабжения, теплоснабжения, канализации, газоснабжения, связи, подъездные автодороги, железные дороги, вертолетные площадки	180963
9	62:15:001 0130:375	:ЗУ20	Рязанская область, р-н Рязанский, в районе совхоза "Рязанский"	1. Рязанская область, собственность 2. Акционерное общество "Корпорация развития Рязанской области", аренда	Земли промышленности, энергетики, транспорта, связи, радиовещания, телевидения, информатики, земли для обеспечения космической деятельности, земли обороны, безопасности и земли иного специального назначения	производственные предприятия IV-V классов вредности, коммунально-складские предприятия и организации, научные, проектные и конструкторские организации, предприятия автосервиса, автозаправочные станции, административно-хозяйственные, деловые и общественные учреждения и организации, многофункциональные деловые и обслуживающие здания, предприятия общественного питания (кафе, столовые, буфеты), связанные с непосредственным обслуживанием служащих предприятий и учреждений, поликлиники, пункты первой медицинской помощи, аптеки, автостоянки для временного хранения легковых автомобилей, гаражи и автобазы грузового и спецавтотранспорта, сады, скверы, площадки для сбора мусора. малые архитектурные формы. объекты пожарной охраны, объекты охранных ведомств и структур, сети и объекты инженерного обеспечения - водоснабжения, электроснабжения, теплоснабжения, канализации, газоснабжения, связи, подъездные автодороги, железные дороги, вертолетные площадки	22433

## 2.5. Красные линии, утвержденные в составе проекта планировки территории

Формирование красных линий рассматриваемой на территории предусмотрено проектом планировки территории. Красные линии совпадают с линией застройки.

Таблица 6. Координаты поворотных точек красных линий.

№	X	Y
1	448549.25	1322703.65
2	448572.53	1322684.85
3	448607.17	1322656.77
4	448630.04	1322632.33
5	448738.56	1322485.23
6	448919.41	1322156.72
7	448926.53	1322131.79
8	449003.97	1321989.86
9	449973.14	1320219.97
10	449957.97	1320211.63
11	448977.97	1321993.87
12	448975.52	1321992.53
13	448959.90	1322021.30
14	448835.52	1322195.27
15	448701.45	1322446.69
16	448692.78	1322465.40
17	448670.83	1322521.58
18	448643.35	1322572.21
19	448606.94	1322625.82
20	448564.96	1322664.35
21	448567.23	1322667.12
22	448528.13	1322698.66
23	448520.62	1322706.55
24	448511.40	1322712.37
25	448526.93	1322721.33
26	448549.25	1322703.65
27	448549.25	1322703.65
28	449441.62	1319565.13
29	449447.46	1319570.24
30	449365.72	1319668.16
31	449357.51	1319678.00
32	449352.65	1319683.86
33	449347.83	1319689.80
34	449343.06	1319695.77
35	449341.91	1319697.23
36	449337.25	1319703.31

№	X	Y
37	449332.66	1319709.43
38	449328.15	1319715.52
39	449323.69	1319721.59
40	449154.16	1319953.02
41	449129.94	1319986.81
42	449121.68	1319999.15
43	449114.12	1320011.43
44	449099.71	1320034.68
45	449092.84	1320047.33
46	448487.83	1321101.37
47	448514.67	1321197.19
48	448634.92	1321263.43
49	448467.54	1321567.28
50	448397.16	1321528.52
51	448302.36	1321556.05
52	448028.37	1322055.23
53	447951.32	1322011.85
54	447937.21	1322046.08
55	448552.80	1322392.66
56	448548.43	1322400.59
57	448590.92	1322423.99
58	448616.35	1322380.91
59	448572.55	1322356.79
60	448570.53	1322360.47
61	448434.49	1322283.88
62	448429.18	1322258.44
63	448666.34	1321826.38
64	448689.42	1321819.65
65	448902.22	1321936.65
66	448897.88	1321944.54
67	448941.68	1321968.66
68	448965.80	1321924.86
69	448922.00	1321900.74
70	448919.95	1321904.47
71	448707.16	1321787.46
72	448700.81	1321763.57
73	449745.50	1319860.34
74	449771.97	1319854.25
75	450601.81	1320580.53
76	450601.94	1320591.29
77	450572.34	1320639.53
78	450564.25	1320652.56
79	450556.08	1320665.40
80	450547.76	1320678.04
81	450539.25	1320690.41

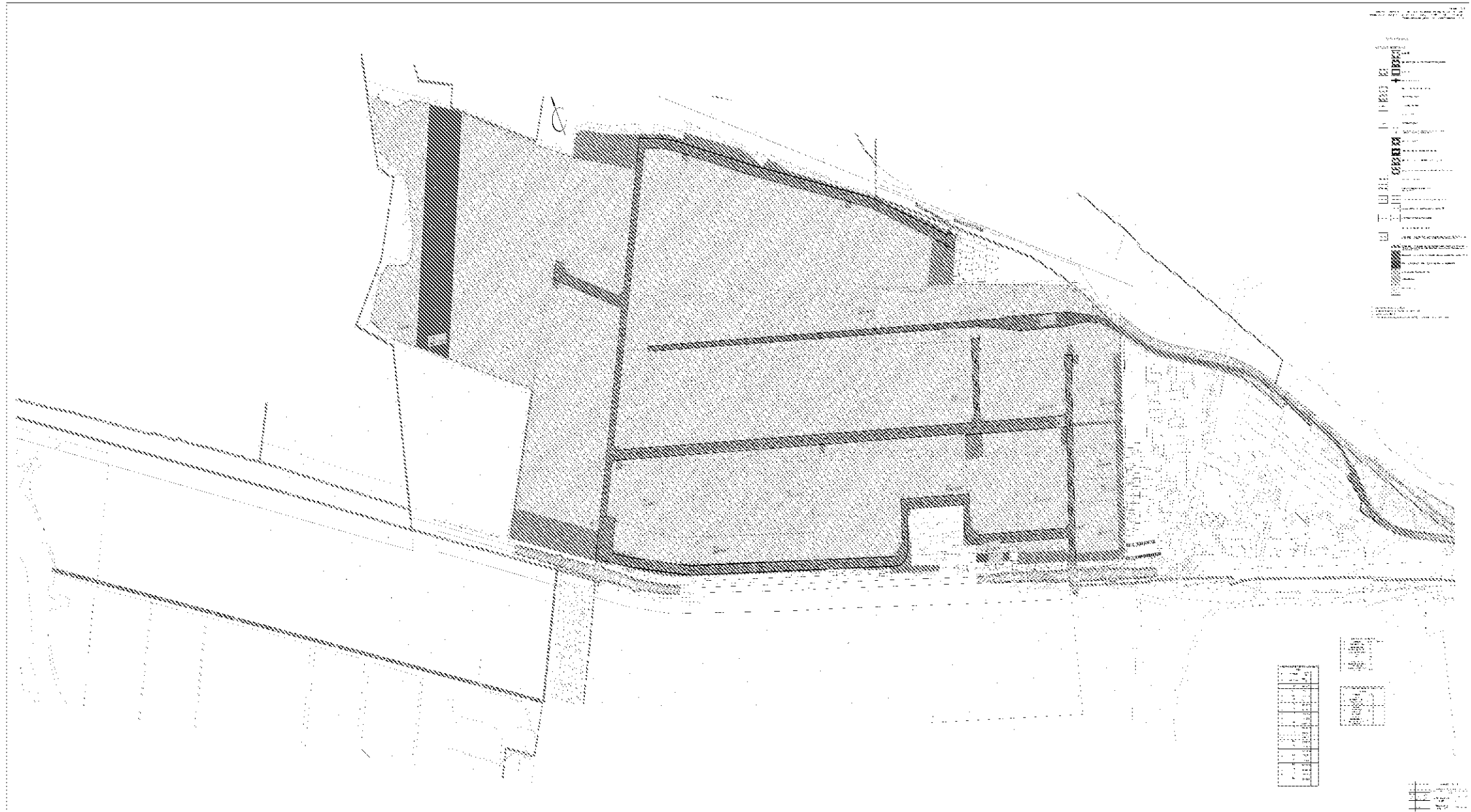
№	X	Y
82	450530.28	1320702.73
83	450521.16	1320714.53
84	450511.67	1320726.17
85	450501.86	1320737.69
86	450491.81	1320749.14
87	450481.57	1320760.56
88	450471.21	1320772.01
89	450446.07	1320799.72
90	450243.59	1321022.90
91	450202.03	1321068.71
92	450184.43	1321088.38
93	450167.07	1321108.29
94	450131.06	1321150.14
95	449737.90	1321607.02
96	449710.34	1321638.39
97	449696.69	1321652.93
98	449685.92	1321663.66
99	449663.37	1321684.71
100	449343.78	1321973.19
101	449341.55	1321970.73
102	449303.92	1322004.76
103	449331.44	1322035.18
104	449338.01	1322041.35
105	449375.09	1322007.81
106	449368.77	1322000.14
107	449511.56	1321871.26
108	449676.59	1321722.26
109	449711.68	1321689.82
110	449723.12	1321678.43
111	449737.16	1321663.49
112	449755.50	1321642.86
113	450169.12	1321162.23
114	450212.07	1321112.58
115	450270.92	1321047.45
116	450384.28	1320922.49
117	450498.55	1320796.54
118	450519.41	1320773.39
119	450539.98	1320749.58
120	450559.74	1320724.70
121	450578.27	1320698.52
122	450595.37	1320672.11
123	450641.87	1320596.49
124	450653.89	1320576.94
125	450647.23	1320571.44
126	450219.16	1320196.80

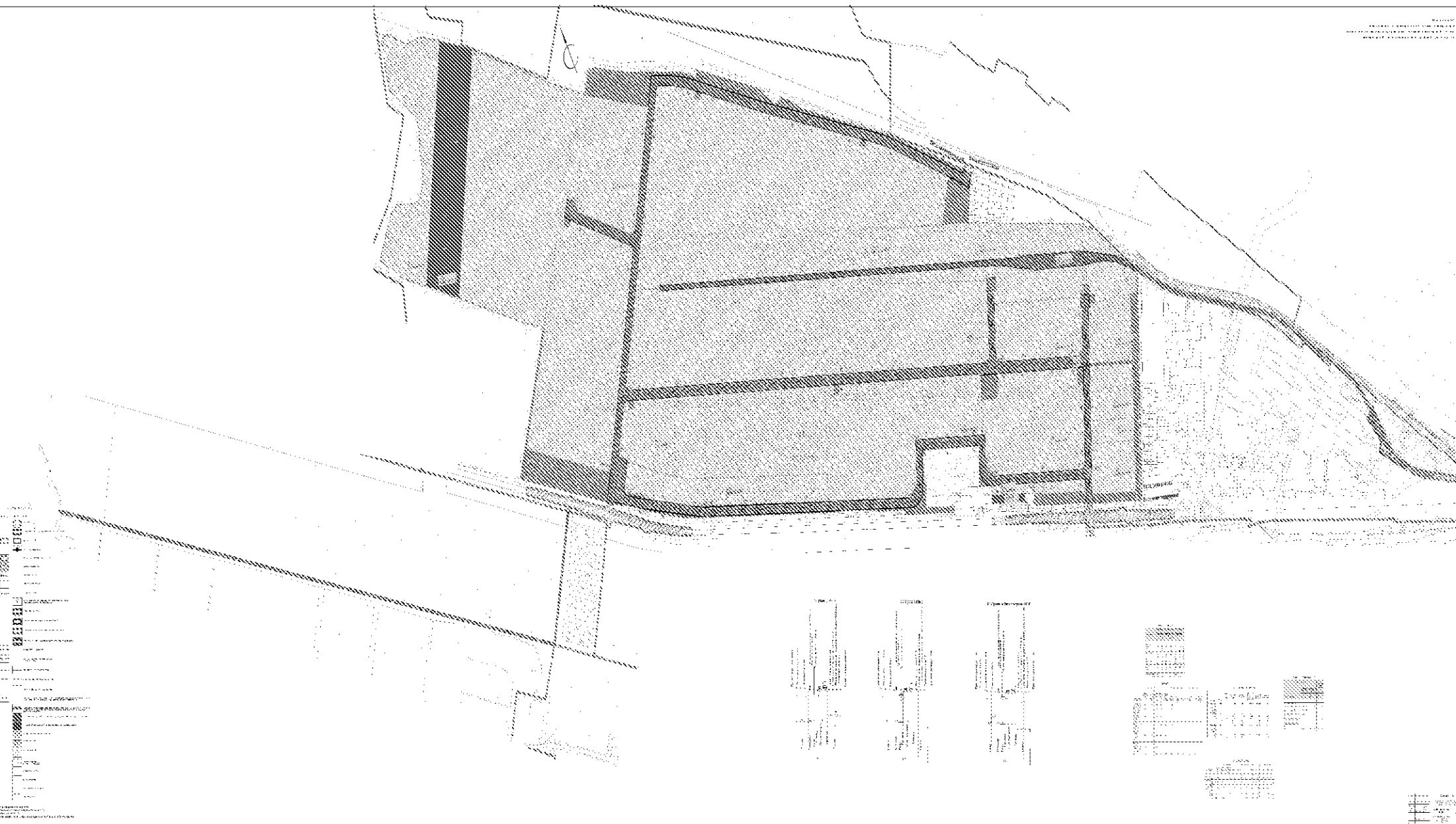


№	X	Y
127	450220.16	1320169.20
128	450458.29	1319935.75
129	450493.43	1319936.56
130	450498.90	1319942.14
131	450534.60	1319907.14
132	450485.84	1319857.27
133	450185.65	1320151.57
134	450169.59	1320153.42
135	449465.70	1319537.37
136	448065.35	1322060.07
137	448323.88	1321588.95
138	448331.29	1321579.54
139	448386.64	1321564.29
140	448396.59	1321568.45
141	448483.84	1321615.94
142	448684.75	1321251.20
143	448547.68	1321175.57
144	448542.73	1321171.71
145	448522.03	1321116.86
146	448527.15	1321102.66
147	449123.18	1320064.27
148	449129.77	1320052.14
149	449143.69	1320029.69
150	449150.93	1320017.93
151	449158.51	1320006.60
152	449182.30	1319973.41
153	449351.70	1319742.15
154	449356.12	1319736.15
155	449360.53	1319730.19
156	449364.93	1319724.32
157	449369.39	1319718.51
158	449370.33	1319717.30
159	449374.89	1319711.60
160	449379.51	1319705.90
161	449384.23	1319700.21
162	449392.40	1319690.42
163	449431.32	1319643.80
164	449444.42	1319642.83
165	449534.51	1319721.66
166	449571.36	1319678.54
167	449714.73	1319804.15
168	449720.58	1319829.39
169	448687.69	1321711.12
170	448682.64	1321708.46
171	448383.90	1322255.40


№	X	Y
172	448070.71	1322079.06

Чертеж межевания территории и границы образуемых и изменяемых земельных участков М1:2000 приведены в приложении № 3. Чертеж красных линий М1:2000 приведен в приложении № 4.




















Číslo	Popis	Skupina
1	Strop	1
2	Stena	2
3	Podlaha	3
4	Okno	4
5	Práh	5
6	Práh	6
7	Práh	7
8	Práh	8
9	Práh	9
10	Práh	10
11	Práh	11
12	Práh	12
13	Práh	13
14	Práh	14
15	Práh	15
16	Práh	16
17	Práh	17
18	Práh	18
19	Práh	19
20	Práh	20
21	Práh	21
22	Práh	22
23	Práh	23
24	Práh	24
25	Práh	25
26	Práh	26
27	Práh	27
28	Práh	28
29	Práh	29
30	Práh	30
31	Práh	31
32	Práh	32
33	Práh	33
34	Práh	34
35	Práh	35
36	Práh	36
37	Práh	37
38	Práh	38
39	Práh	39
40	Práh	40
41	Práh	41
42	Práh	42
43	Práh	43
44	Práh	44
45	Práh	45
46	Práh	46
47	Práh	47
48	Práh	48
49	Práh	49
50	Práh	50

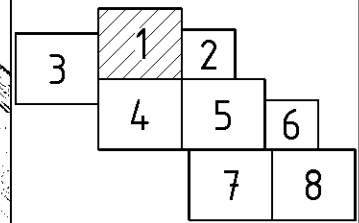


Číslo	Popis	Skupina
1	Strop	1
2	Stena	2
3	Podlaha	3
4	Okno	4
5	Práh	5
6	Práh	6
7	Práh	7
8	Práh	8
9	Práh	9
10	Práh	10
11	Práh	11
12	Práh	12
13	Práh	13
14	Práh	14
15	Práh	15
16	Práh	16
17	Práh	17
18	Práh	18
19	Práh	19
20	Práh	20
21	Práh	21
22	Práh	22
23	Práh	23
24	Práh	24
25	Práh	25
26	Práh	26
27	Práh	27
28	Práh	28
29	Práh	29
30	Práh	30
31	Práh	31
32	Práh	32
33	Práh	33
34	Práh	34
35	Práh	35
36	Práh	36
37	Práh	37
38	Práh	38
39	Práh	39
40	Práh	40
41	Práh	41
42	Práh	42
43	Práh	43
44	Práh	44
45	Práh	45
46	Práh	46
47	Práh	47
48	Práh	48
49	Práh	49
50	Práh	50

Приложение № 3  
к проекту планировки территории и проекту межевания территории в отношении создаваемого промышленного (промышленного) парка «Рязанский» на территории Рязанского муниципального района Рязанской области

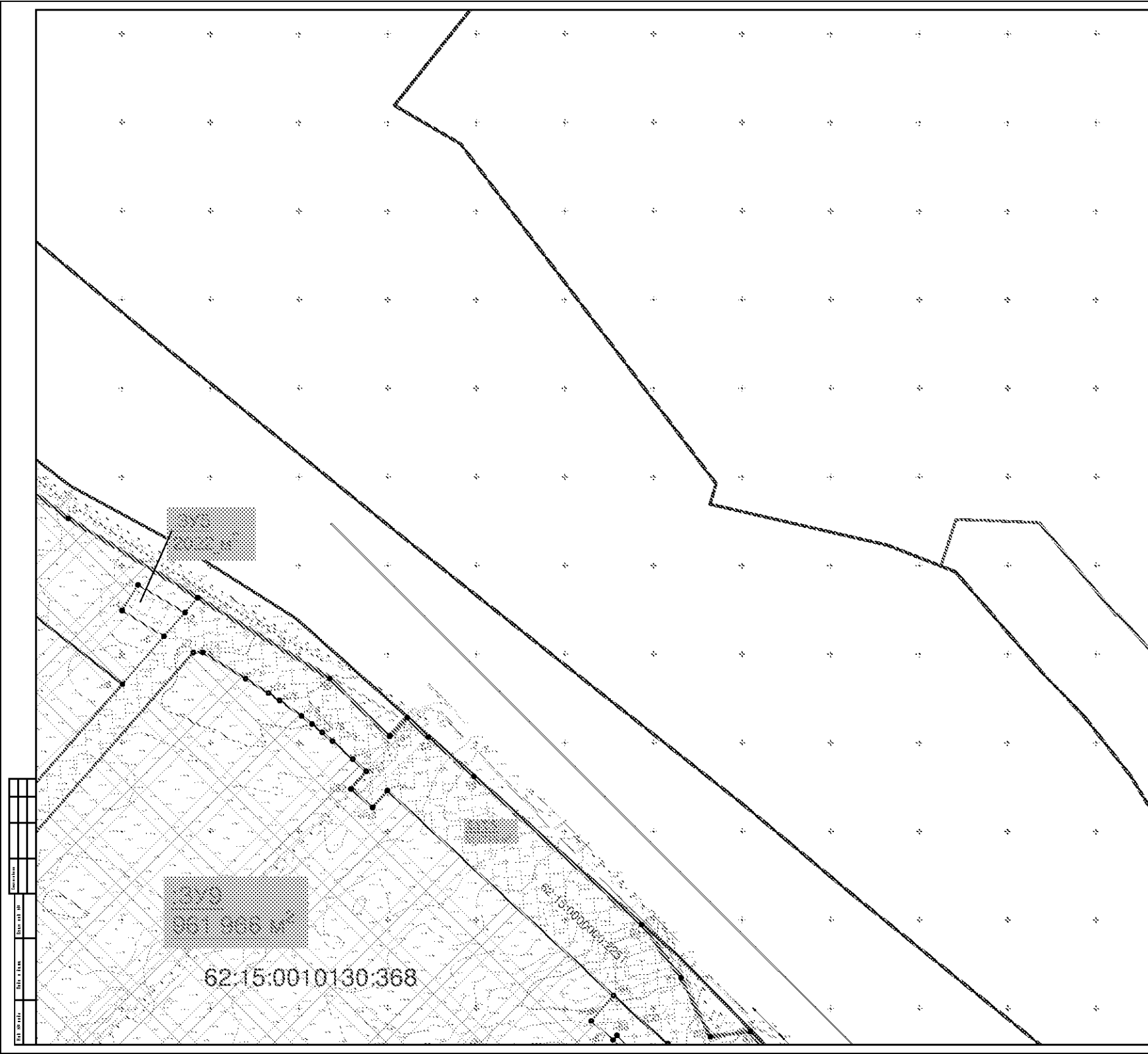
СЛОВОНЫЕ ОБОЗНАЧЕНИЯ:

- Границы:**
-  Граница территории проекта межевания
  -  Границы единиц административной территории
  -  Граница кадастрового квартала
  -  номер кадастрового квартала
  -  Границы земельных участков, сведений о которых внесены в Единый государственный реестр недвижимости
  -  номер кадастрового участка
- Границы образуемых и изменяемых земельных участков:**
-  Границы образуемых земельных участков путем перераспределения
  -  Границы образуемых земельных участков путем образования из земель, находящихся в государственной или муниципальной собственности
  -  Границы образуемых земельных участков путем раздела
  -  Границы образуемых земельных участков надела земельных участков на период строительства
  -  Условный номер образуемого земельного участка
  -  Номер поворочных точек образуемого земельного участка
  -  Границы изменения земельных участков
  -  Кадастровый номер изменяемого земельного участка
  -  Границы ранее образуемых земельных участков образованных на территории индустриального (промышленного) парка «Рязанский»









006.Вкт.1065 - 18 - ПИТ		План территории и проект межевания территории и сведений о земельных участках, находящихся в государственной или муниципальной собственности, расположенных на территории Рязанского муниципального района Рязанской области	
№	Наименование	№	Дата
1	Планировка территории	1	0
2	Проект межевания территории	1	0
3	Частичное межевание земельных участков	1	0
4	Границы образуемых и изменяемых земельных участков	1	0
5	Границы ранее образуемых земельных участков	1	0

№	Наименование	№	Дата
1	Планировка территории	1	0
2	Проект межевания территории	1	0
3	Частичное межевание земельных участков	1	0
4	Границы образуемых и изменяемых земельных участков	1	0
5	Границы ранее образуемых земельных участков	1	0












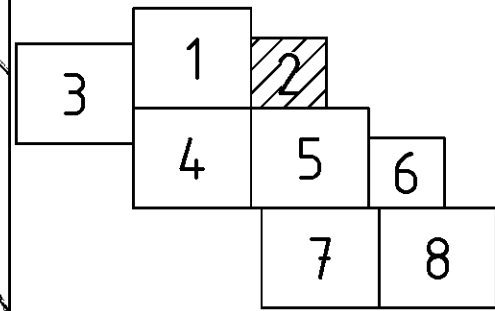
**УСЛОВНЫЕ ОБОЗНАЧЕНИЯ:**

**Границы:**

-  Граница территории проекта межбаня
-  Границы единиц административно-территориального деления
-  Граница кадастрового квартала
-  номер кадастрового квартала
-  Границы земельных участков, сведения о которых внесены в ЕФРН
-  номер кадастрового участка

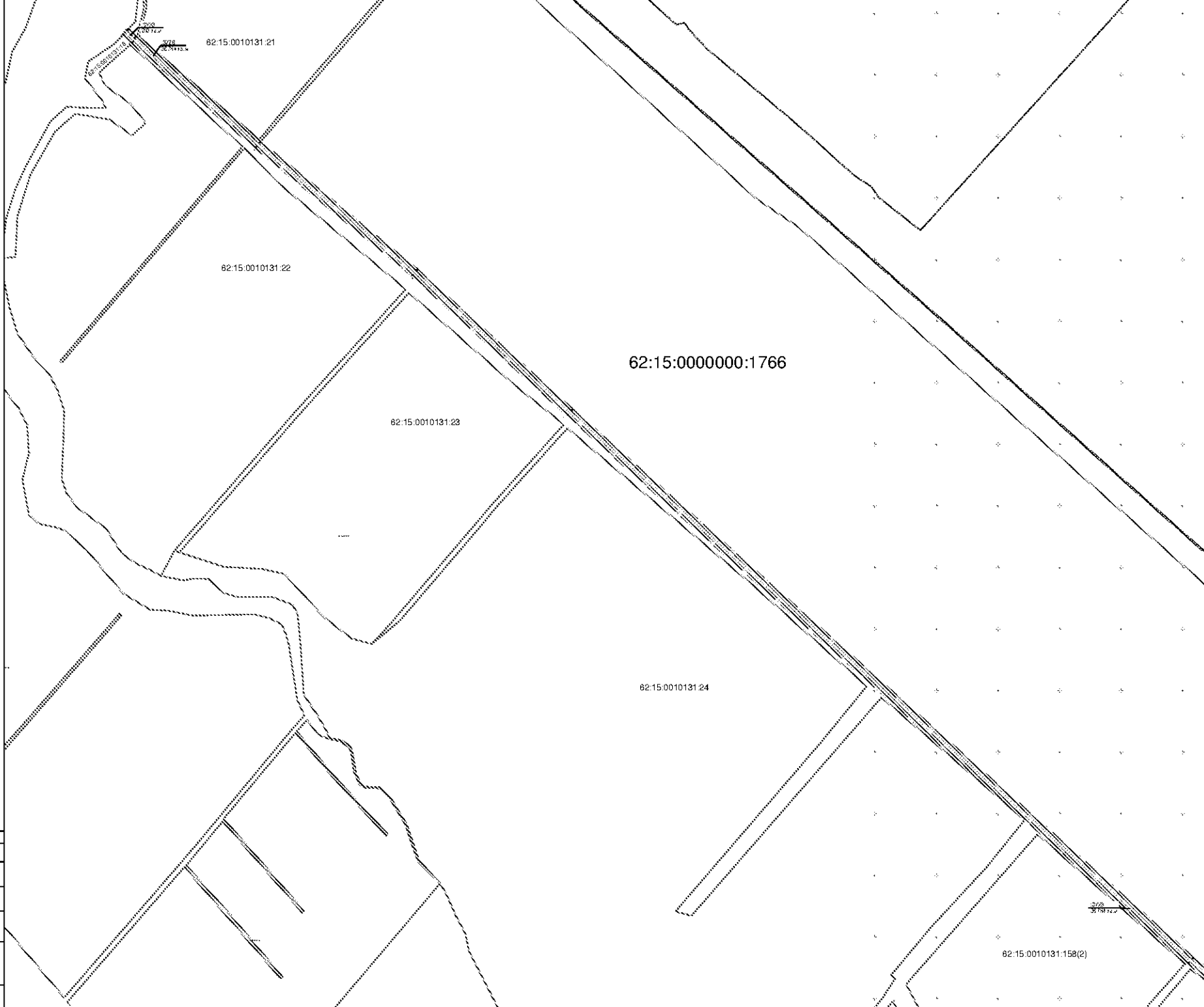
**Границы образуемых и изменяемых земельных участков:**

-  Границы образуемых земельных участков путем перераспределения
-  Границы образуемых земельных участков путем образования из земель, находящихся в государственной или муниципальной собственности
-  Границы образуемых земельных участков путем раздела
-  Границы арендованных земельных участков (частей земельных участков) на период строительства
-  Условный номер образуемого земельного участка
-  Номера поворотных точек образуемого земельного участка
-  Границы изменяемых земельных участков
-  Кадастровый номер изменяемого земельного участка
-  Границы ранее образованных земельных участков, образуемых на территории промышленного парка "Рязанский"



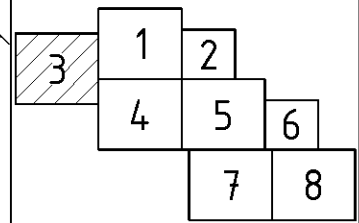
62:15:0010130:368

						Объект: 1065 - 18 - ПМТ		
						Проект межевания и границ земельного участка в границах кадастрового квартала 62:15:0010130:205, расположенного на территории промышленного парка "Рязанский" на территории Рязанского района Рязанской области		
Лист	Стор.	Лист	Лист	Лист	Лист	Материалы проекта межевания территории	Листы	Листы
Разреш.	Вариант	Категория	Содержание	Дата	№	МТ	2	8
ГАП	Границы	Границы	Границы	Границы	Границы	Чертеж межевания территории. Границы образуемых и изменяемых земельных участков, М:2000		
ГАП	Границы	Границы	Границы	Границы	Границы	ООО "Жидкийкеросин"		



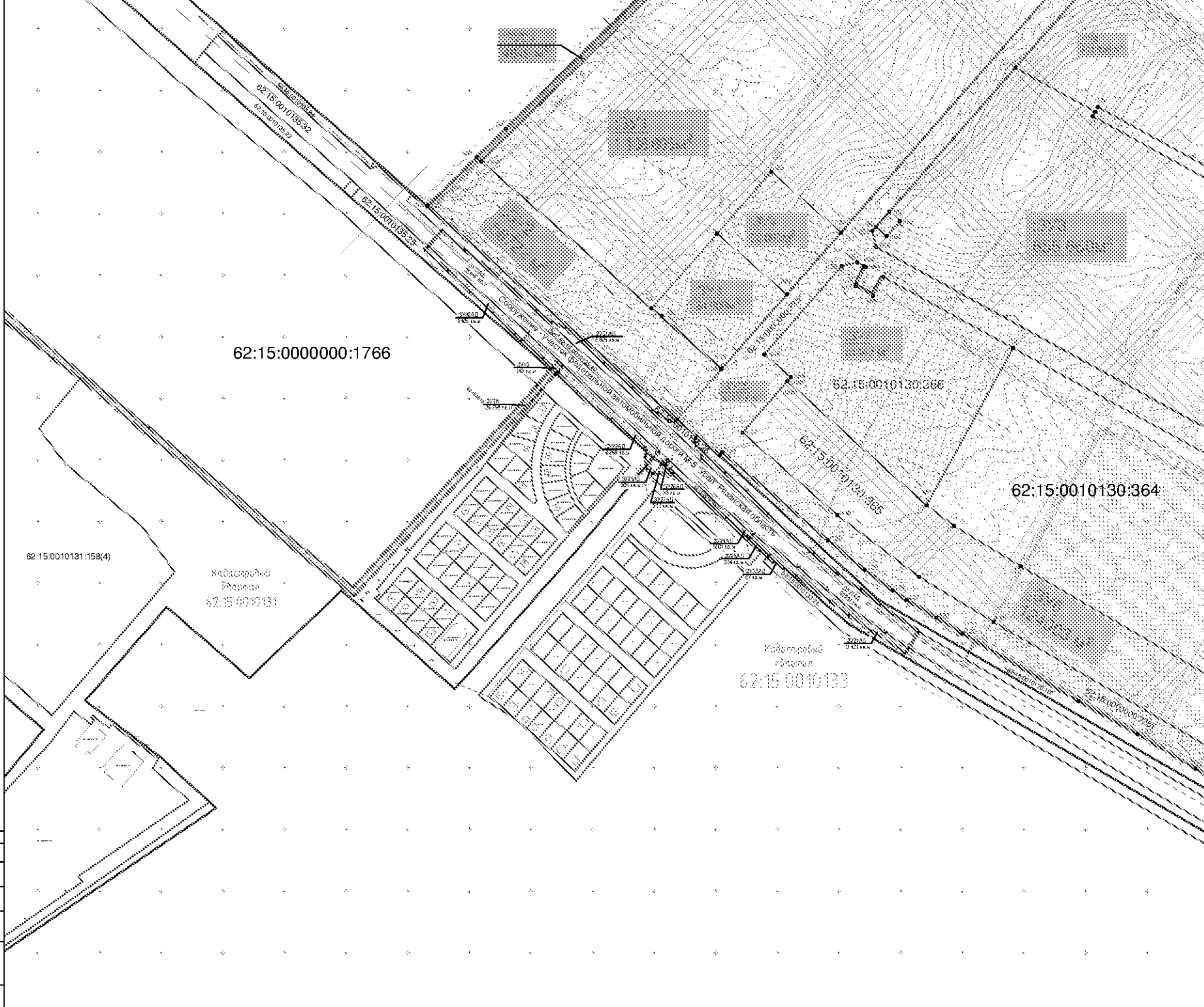
**СЛОВНЫЕ ОБОЗНАЧЕНИЯ:**

- Границы:**
- Границы территории проекта нежевания
  - Границы единиц административно-территориального деления
  - Границы кадастрового квартала
  - Номер кадастрового квартала
  - Границы земельных участков, сведения о которых внесены в ЕГРН
  - Номер кадастрового участка
- Границы образуемых и изменяемых земельных участков:**
- Границы образуемых земельных участков путем переклассификации
  - Границы образуемых земельных участков путем образования из земель, находящихся в государственной или муниципальной собственности
  - Границы образуемых земельных участков путем раздела
  - Границы образуемых земельных участков (частей земельных участков) на период строительства
  - Числовой номер образуемого земельного участка
  - Номер кадастровых точек образуемого земельного участка
  - Границы изменяемых земельных участков
  - Кадастровый номер изменяемого земельного участка
  - Границы ранее образуемых земельных участков образованных на территории государственного (муниципального) парка "Рязанский"

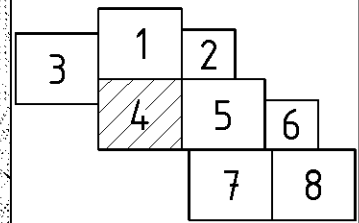


006.ВКв.1065 - 18 - ПНТ		Листов: 1/1	
<small>Листов: 1/1          Плановый номер участка: 006.ВКв.1065-18-ПНТ          Дата: 2024.08.28</small>			
№	Наименование	Площадь	Земельный участок
1	Земельный участок	0,00	0

№	Наименование	Площадь	Земельный участок
1	Земельный участок	0,00	0



- УСЛОВНЫЕ ОБОЗНАЧЕНИЯ:**
- Граница территории проекта некабана
  - Граница единиц административной территории областного значения
  - Граница кадастрового квартала
  - номер кадастрового квартала
  - Границы земельных участков, объектов и частей объектов ЕПН
  - номер кадастрового участка
  - Границы образуемых и изменяемых земельных участков:**
    - Границы образования земельных участков путем перераспределения
    - Границы образования земельных участков путем образования из земель, находящихся в государственной или муниципальной собственности
    - Границы образования земельных участков путем раздела
    - Границы образования земельных участков (используемых земельных участков) на период строительства
    - Условный номер образования земельного участка
    - Номер лотарейных точек образования земельного участка
    - Границы изменения земельных участков
    - Кадастровый номер измененного земельного участка
    - Границы ранее образованных земельных участков образования на территории кадастрового квартала "Рязанский"



006.вкт.1065 - 18 - ПНТ										
Паспорт участка в границах территории некабана										
составляющей территории кадастрового квартала "Рязанский" № 006.вкт.1065										
территории территориального района "Рязанский" областного значения										
№ п/п	№ п/п	№ п/п	№ п/п	№ п/п	№ п/п	№ п/п	№ п/п	№ п/п	№ п/п	№ п/п
101	102	103	104	105	106	107	108	109	110	111
111	112	113	114	115	116	117	118	119	120	121
006 "Административная"										



62.29.0010007.1

62:15:0010130:368

62:15:0010130:367

62:15:0010130:364

62:15:0010130:389

62:15:0010130:377

62:15:0010130:372

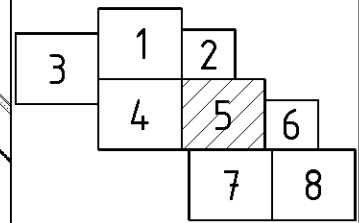
62:15:0010130:374

62:15:0010130:373

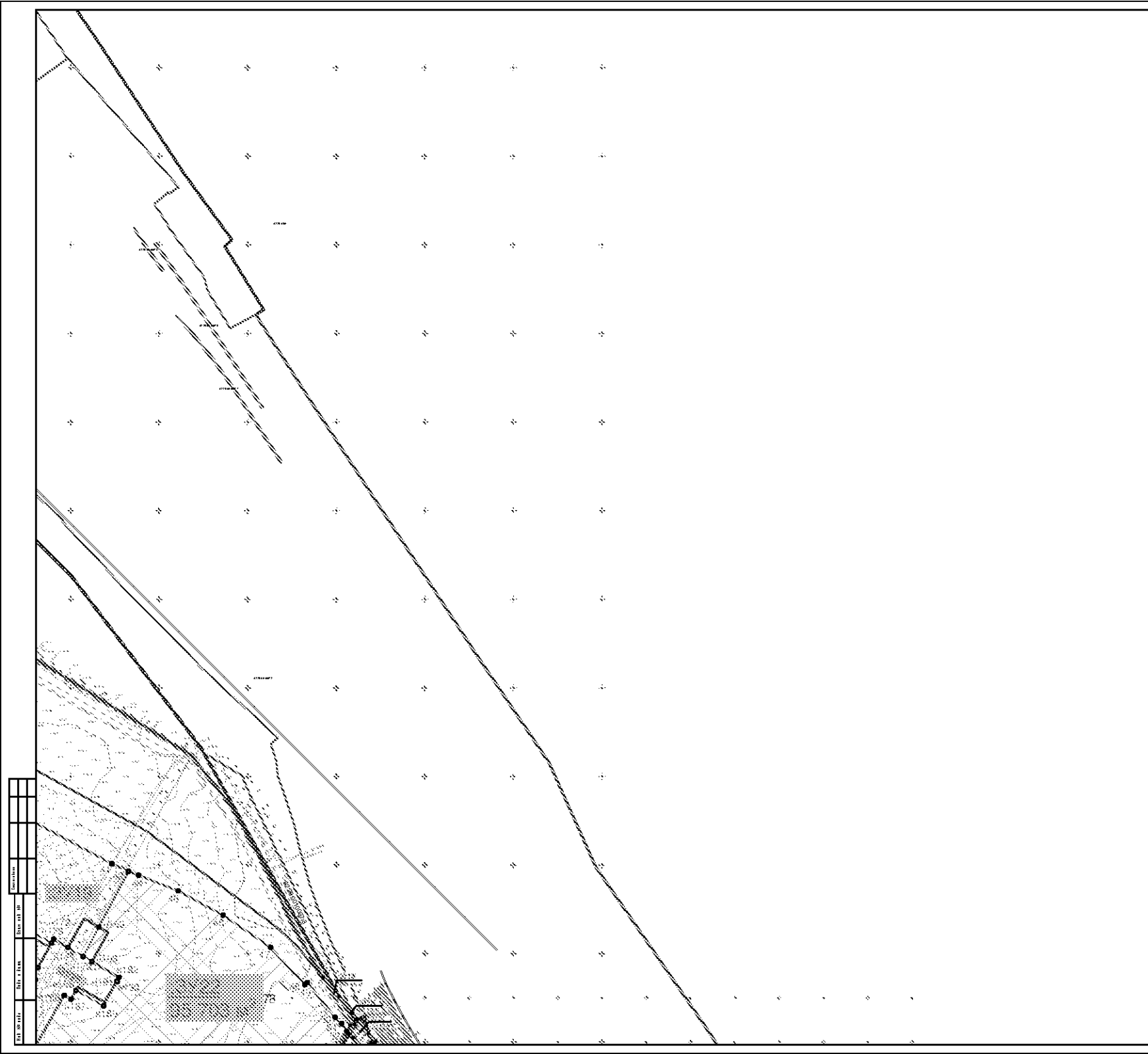
Кадастровый номер 62.29.0010007.1

УСЛОВНЫЕ ОБОЗНАЧЕНИЯ:
















- Границы:**
- Граница территории проекта межвидная
  - Границы общецivilизационного территориального значения
  - Граница кадастрового квартала
  - номер кадастрового квартала
  - Границы земельных участков, сведений о которых внесены в ЕФРН
  - номер кадастрового участка
- Границы образуемых и изменяемых земельных участков:**
- Границы образования земельных участков путем перераспределения
  - Границы образования земельных участков путем образования из земель, находящихся в государственной или муниципальной собственности
  - Границы образования земельных участков путем раздела
  - Границы объединения земельных участков (населенных земельных участков) на первой стадии строительства
  - Условный номер образованного земельного участка
  - Начало набранных точек образованного земельного участка
  - Границы измененных земельных участков
  - Кадастровый номер измененного земельного участка
  - Границы ранее образованных земельных участков образования на территории аннулированного территориального плана "Раздольск"

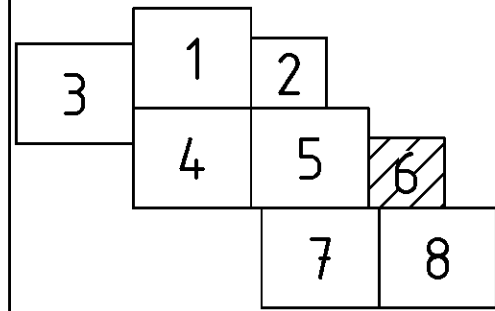


06.вкт.1065 - 18 - ПНТ		План территории и плана объектов территории с линиями отнесения территории к территориальному плану "Раздольск" и территории территориального района "Раздольск"		Лист №	5	Листов	9
Итого	Всего	№ проекта	№ плана	№ листа	№ листа	№ листа	№ листа
1	1	06.вкт.1065	18	5	9		
Итого	1						

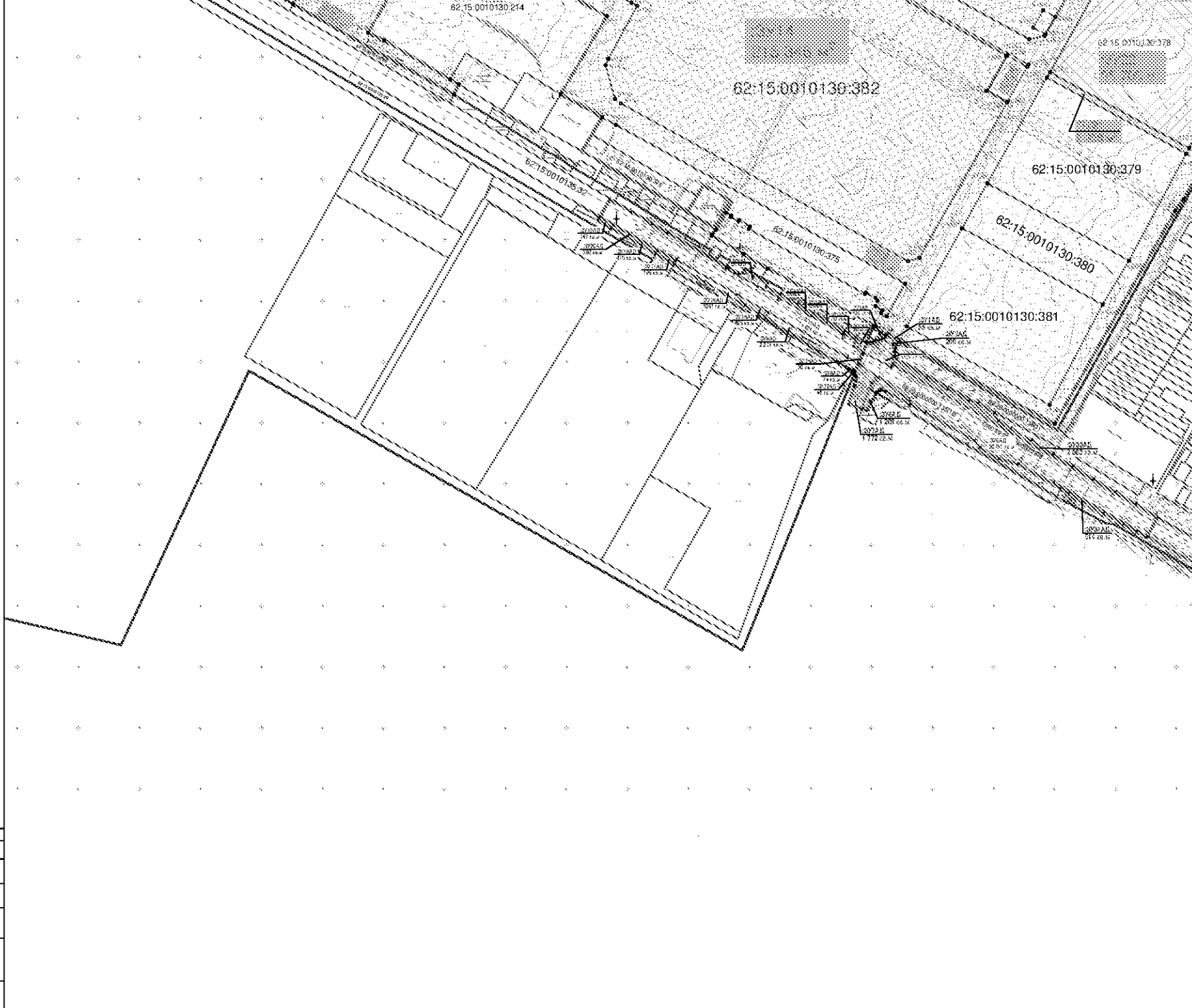


УСЛОВНЫЕ ОБОЗНАЧЕНИЯ:

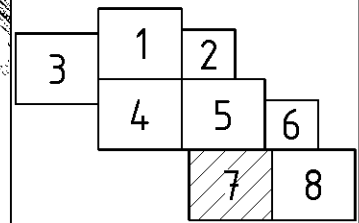
- Границы:**
-  Граница территории проекта межобластная
  -  Границы единиц административно-территориального деления
  -  Граница кадастрового квартала
  -  номер кадастрового квартала
  -  Границы земельных участков, сведения о которых внесены в ЕГРН
  -  номер кадастрового участка
- Границы образуемых и изменяемых земельных участков:**
-  Границы образования земельных участков путем перераспределения
  -  Границы образования земельных участков путем образования из земель, находящихся в государственной или муниципальной собственности
  -  Границы образования земельных участков путем раздела
  -  Границы аренованных земельных участков (частей земельных участков) на период строительства
  -  Числовой номер образуемого земельного участка
  -  Номера поворотных точек образуемого земельного участка
  -  Границы изменения земельных участков
  -  Кадастровый номер изменяемого земельного участка
  -  Границы ранее образованных земельных участков (образованных на территории индивидуального предпринимательского парка "Рязанский")



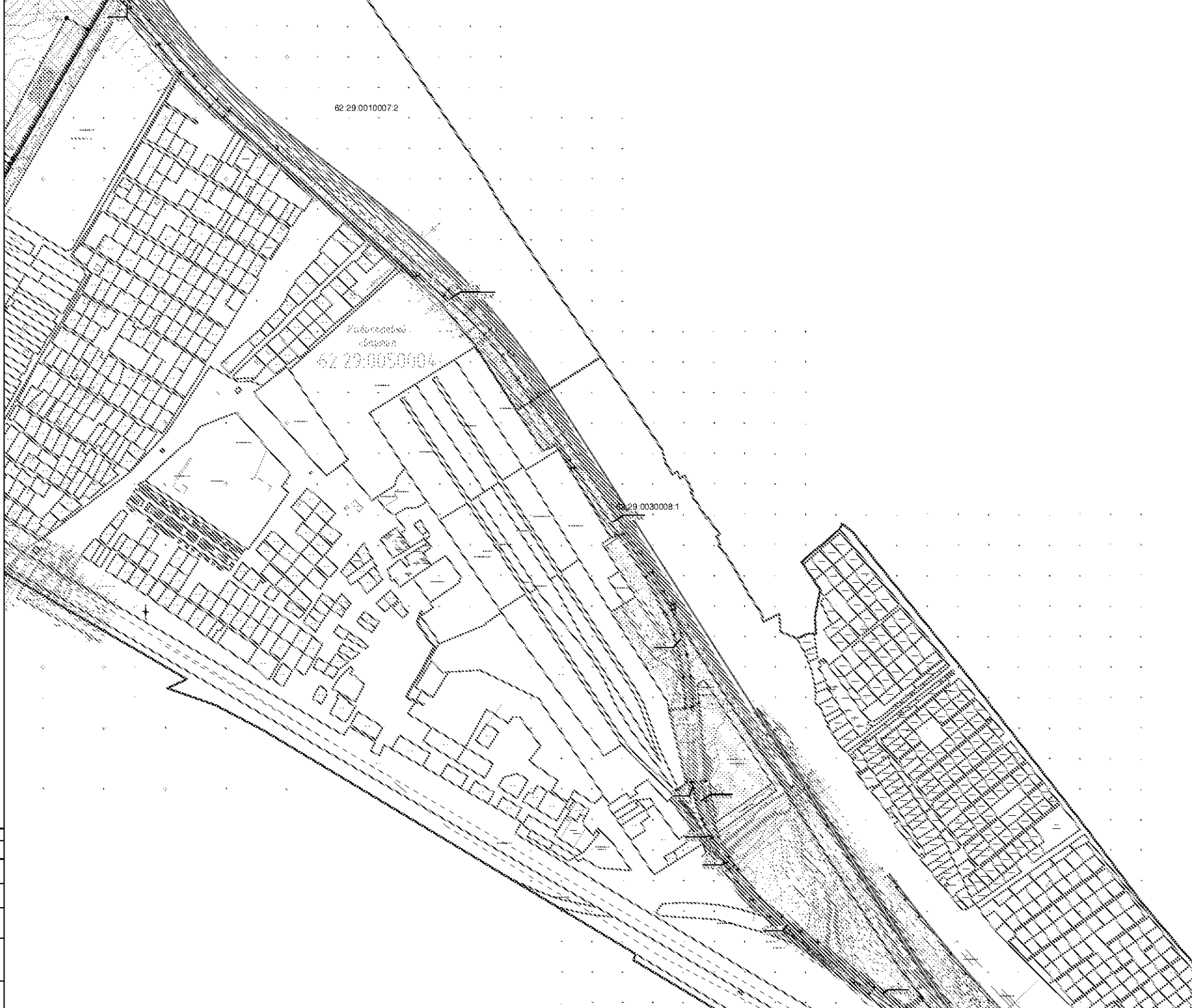
Объект: 1065 - 18 - ПМТ									
Проект разработан в адрес заказчика по договору № 10/2019 от 10.01.2019 г. с ООО "Жилстройсервис" на территории Рязанского района Рязанской области									
№	Стр.	Лист	№	Дата	Вид	Сод.	Лист	Листов	Всего
Разреш.	Вариант	Контракт					МТ	6	8
Тип	Границы								
Часть межобластной территории. Границы образуемых и изменяемых земельных участков, М:2000							ООО "Жилстройсервис"		
Формат А1 (594x841)									



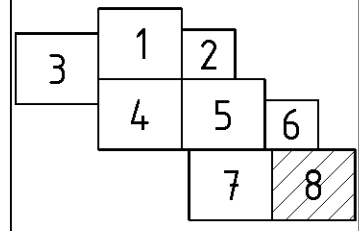
- УСЛОВНЫЕ ОБОЗНАЧЕНИЯ:**
- Границы:**
- Граница территории проекта нежизни
  - Границы единиц административной территории местного самоуправления
  - Граница кадастрового района
  - Номер кадастрового района
  - Границы земельных участков, образованных в Едином государственном реестре недвижимости (ЕГРН)
  - Номер кадастрового участка
- Границы образцовых и знаменательных земельных участков:**
- Границы образцовых земельных участков (типичный земельный участок)
  - Границы образцовых земельных участков (типичный земельный участок) образованных из земель, находящихся в государственном или муниципальной собственности
  - Границы образцовых земельных участков (типичный земельный участок)
  - Границы образцовых земельных участков (новые земельные участки) на территории населенных пунктов
  - Числовой номер образцового земельного участка
  - Номер табличных почв образцового земельного участка
  - Границы знаменательных земельных участков
  - Кадастровый номер знаменательного земельного участка
  - Границы ранее образованных земельных участков (образованных на территории государственного кадастра недвижимости) в Едином государственном реестре недвижимости (ЕГРН)



006.вкт.1065 - 18 - ПНТ		Паспорт участка в Едином государственном реестре недвижимости (ЕГРН) и Едином государственном реестре недвижимости (ЕГРН) территории муниципального образования «Районный округ»		
№	№	№	№	№
001	002	003	004	005
006	007	008	009	010
011	012	013	014	015
016	017	018	019	020







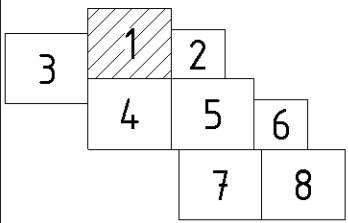
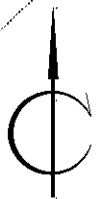
- УСЛОВНЫЕ ОБОЗНАЧЕНИЯ:**
- Границы:**
- Граница территории проекта нежелезнодорожного назначения
  - Границы впадины административно-территориального деления
  - Граница кадастрового квартала
  - номер кадастрового квартала
  - Границы земельных участков, сведения о которых внесены в ЕГРН
  - номер кадастрового участка
- Границы образуемых и изменяемых земельных участков:**
- Границы образуемых земельных участков путем передислокации
  - Границы образуемых земельных участков образованных на землях, находящихся в государственной или муниципальной собственности
  - Границы образуемых земельных участков путем раздела
  - Границы образуемых земельных участков (в стадии строительства земельных участков) на период строительства
  - Числовой номер образуемого земельного участка
  - Номер порядкового номера образуемого земельного участка
  - Границы изменяемых земельных участков
  - Кадастровый номер изменяемого земельного участка
  - Границы ранее образуемых земельных участков образованных на территории административно-территориальной единицы после "разъединения"



Объект: 1065 - 18 - ПНТ									
Листовая выписка из Единого государственного реестра недвижимости (ЕГРН) на территории Московской области, в границах кадастрового квартала № 62.29.0050104									
№	Формат	Разрешение	Содержание	Дата	№	Формат	Разрешение	Содержание	Дата
1	PDF	300 dpi	Схема планировки территории	10.12.2023	2	PDF	300 dpi	Схема планировки территории	10.12.2023
3	PDF	300 dpi	Схема планировки территории	10.12.2023	4	PDF	300 dpi	Схема планировки территории	10.12.2023
5	PDF	300 dpi	Схема планировки территории	10.12.2023	6	PDF	300 dpi	Схема планировки территории	10.12.2023
7	PDF	300 dpi	Схема планировки территории	10.12.2023	8	PDF	300 dpi	Схема планировки территории	10.12.2023





УСЛОВНЫЕ ОБОЗНАЧЕНИЯ:

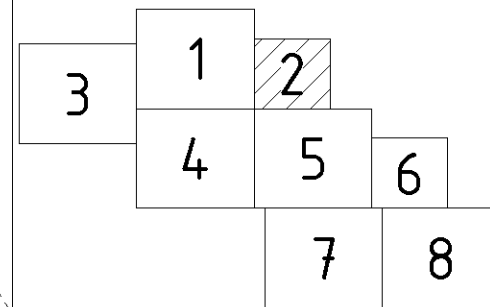
-  Граница проектируемой территории
-  Границы проектируемых красных линий
-  Границы полосы отвода автомобильной дороги №5
-  Поворотные точки проектируемых красных линий



Объект: 1065 - 18 - ПНТ			
План территории и проект межевания территории в отношении создаваемого индустриального (производственного) парка «Развлекательная территория Развлекательного микрорайона Развлекательной Области»			
№	Имя	Фамилия	Подпись
1	Иванов	Иван Иванович	
2	Петров	Петров Петр Петрович	
3	Сидоров	Сидоров Сидор Сидорович	
4	Смирнов	Смирнов Смирнов Смирнович	
5	Кузнецов	Кузнецов Кузнецов Кузнецович	
6	Лебедев	Лебедев Лебедев Лебедевич	
7	Попов	Попов Попов Попович	
8	Соловьев	Соловьев Соловьев Соловьевич	
9	Тихонов	Тихонов Тихонов Тихонович	
10	Яковлев	Яковлев Яковлев Яковлевич	
11	Гаврилов	Гаврилов Гаврилов Гаврилович	
12	Федотов	Федотов Федотов Федотович	
13	Иванов	Иванов Иван Иванович	
14	Петров	Петров Петр Петрович	
15	Сидоров	Сидоров Сидор Сидорович	
16	Смирнов	Смирнов Смирнов Смирнович	
17	Кузнецов	Кузнецов Кузнецов Кузнецович	
18	Лебедев	Лебедев Лебедев Лебедевич	
19	Попов	Попов Попов Попович	
20	Соловьев	Соловьев Соловьев Соловьевич	
21	Тихонов	Тихонов Тихонов Тихонович	
22	Яковлев	Яковлев Яковлев Яковлевич	
23	Гаврилов	Гаврилов Гаврилов Гаврилович	
24	Федотов	Федотов Федотов Федотович	
25	Иванов	Иванов Иван Иванович	
26	Петров	Петров Петр Петрович	
27	Сидоров	Сидоров Сидор Сидорович	
28	Смирнов	Смирнов Смирнов Смирнович	
29	Кузнецов	Кузнецов Кузнецов Кузнецович	
30	Лебедев	Лебедев Лебедев Лебедевич	
31	Попов	Попов Попов Попович	
32	Соловьев	Соловьев Соловьев Соловьевич	
33	Тихонов	Тихонов Тихонов Тихонович	
34	Яковлев	Яковлев Яковлев Яковлевич	
35	Гаврилов	Гаврилов Гаврилов Гаврилович	
36	Федотов	Федотов Федотов Федотович	
37	Иванов	Иванов Иван Иванович	
38	Петров	Петров Петр Петрович	
39	Сидоров	Сидоров Сидор Сидорович	
40	Смирнов	Смирнов Смирнов Смирнович	
41	Кузнецов	Кузнецов Кузнецов Кузнецович	
42	Лебедев	Лебедев Лебедев Лебедевич	
43	Попов	Попов Попов Попович	
44	Соловьев	Соловьев Соловьев Соловьевич	
45	Тихонов	Тихонов Тихонов Тихонович	
46	Яковлев	Яковлев Яковлев Яковлевич	
47	Гаврилов	Гаврилов Гаврилов Гаврилович	
48	Федотов	Федотов Федотов Федотович	
49	Иванов	Иванов Иван Иванович	
50	Петров	Петров Петр Петрович	
51	Сидоров	Сидоров Сидор Сидорович	
52	Смирнов	Смирнов Смирнов Смирнович	
53	Кузнецов	Кузнецов Кузнецов Кузнецович	
54	Лебедев	Лебедев Лебедев Лебедевич	
55	Попов	Попов Попов Попович	
56	Соловьев	Соловьев Соловьев Соловьевич	
57	Тихонов	Тихонов Тихонов Тихонович	
58	Яковлев	Яковлев Яковлев Яковлевич	
59	Гаврилов	Гаврилов Гаврилов Гаврилович	
60	Федотов	Федотов Федотов Федотович	
61	Иванов	Иванов Иван Иванович	
62	Петров	Петров Петр Петрович	
63	Сидоров	Сидоров Сидор Сидорович	
64	Смирнов	Смирнов Смирнов Смирнович	
65	Кузнецов	Кузнецов Кузнецов Кузнецович	
66	Лебедев	Лебедев Лебедев Лебедевич	
67	Попов	Попов Попов Попович	
68	Соловьев	Соловьев Соловьев Соловьевич	
69	Тихонов	Тихонов Тихонов Тихонович	
70	Яковлев	Яковлев Яковлев Яковлевич	
71	Гаврилов	Гаврилов Гаврилов Гаврилович	
72	Федотов	Федотов Федотов Федотович	
73	Иванов	Иванов Иван Иванович	
74	Петров	Петров Петр Петрович	
75	Сидоров	Сидоров Сидор Сидорович	
76	Смирнов	Смирнов Смирнов Смирнович	
77	Кузнецов	Кузнецов Кузнецов Кузнецович	
78	Лебедев	Лебедев Лебедев Лебедевич	
79	Попов	Попов Попов Попович	
80	Соловьев	Соловьев Соловьев Соловьевич	
81	Тихонов	Тихонов Тихонов Тихонович	
82	Яковлев	Яковлев Яковлев Яковлевич	
83	Гаврилов	Гаврилов Гаврилов Гаврилович	
84	Федотов	Федотов Федотов Федотович	
85	Иванов	Иванов Иван Иванович	
86	Петров	Петров Петр Петрович	
87	Сидоров	Сидоров Сидор Сидорович	
88	Смирнов	Смирнов Смирнов Смирнович	
89	Кузнецов	Кузнецов Кузнецов Кузнецович	
90	Лебедев	Лебедев Лебедев Лебедевич	
91	Попов	Попов Попов Попович	
92	Соловьев	Соловьев Соловьев Соловьевич	
93	Тихонов	Тихонов Тихонов Тихонович	
94	Яковлев	Яковлев Яковлев Яковлевич	
95	Гаврилов	Гаврилов Гаврилов Гаврилович	
96	Федотов	Федотов Федотов Федотович	
97	Иванов	Иванов Иван Иванович	
98	Петров	Петров Петр Петрович	
99	Сидоров	Сидоров Сидор Сидорович	
100	Смирнов	Смирнов Смирнов Смирнович	

УСЛОВНЫЕ ОБОЗНАЧЕНИЯ:





-  Граница проектирования
-  Границы проектируемых красных линий
-  Граница полосы отвода автомобильной дороги М5
-  Поворотные точки проектируемых красных линий

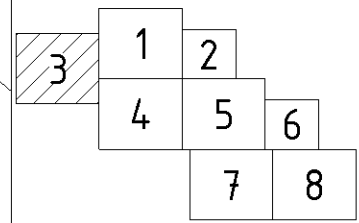


ИЗ	№	ИЗМ.	Дата	Исполн.

Объект: 1065 - 18 - ПМТ				
Проект планировки и проекта застройки территории 0-го уровня содержания и плана размещения объектов капитального строительства на территории Районного района Районной области				
№	Фамилия	Имя	Отчество	Дата
Разраб.	Варга			
ГАП	Кузнецова			
Материалы проекта наложения территории			Сев. Вост.	Лист
			МТ	2 8
Чертеж красных линий			000 "Железнодорожные проекты"	
М:2000			Формат А1 1590x840	

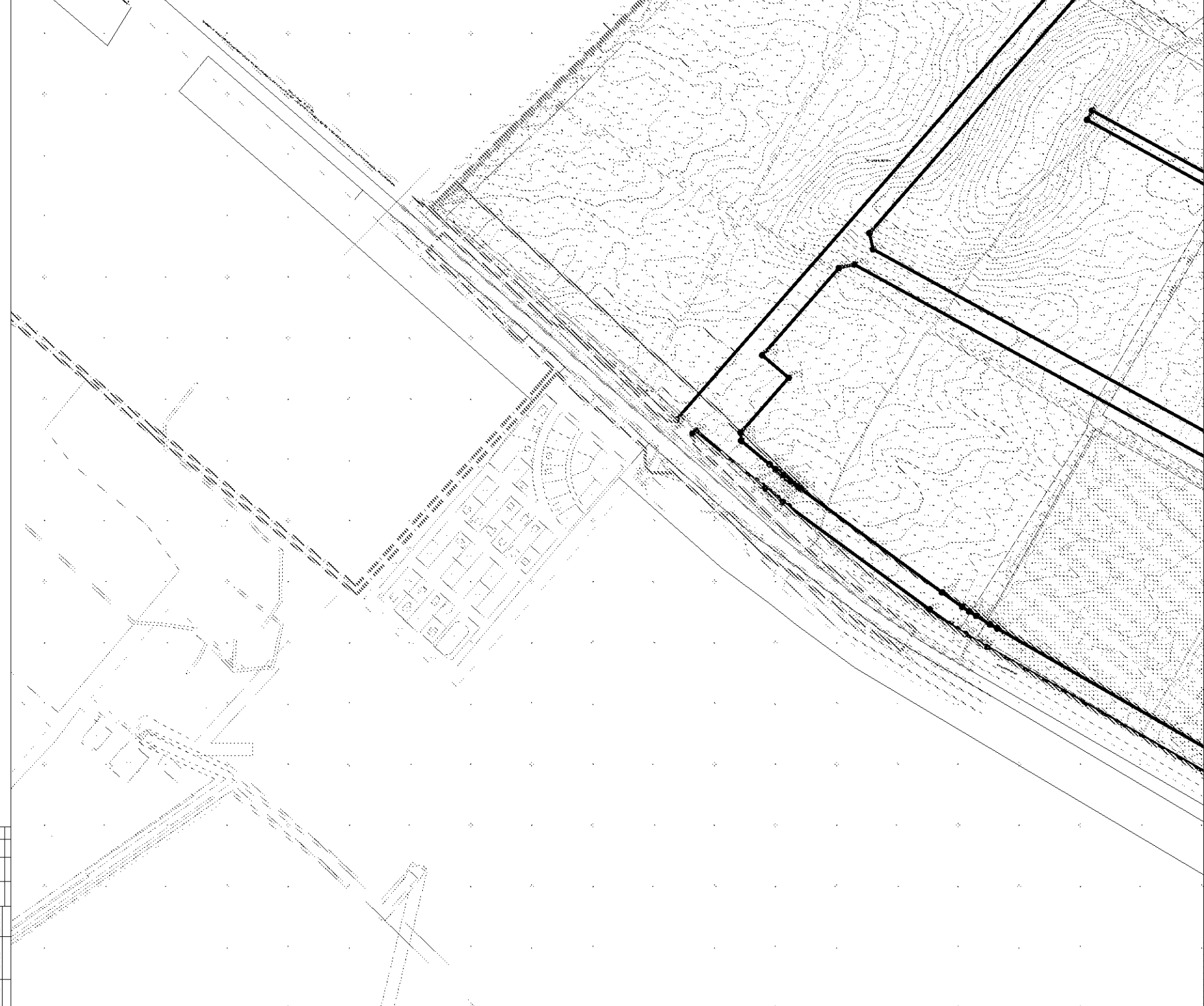
УСЛОВНЫЕ ОБОЗНАЧЕНИЯ:





-  Граница проектируемая
-  Границы проектируемых красных линий
-  Граница полосы отвода автомобильной дороги М5
-  Поворотные точки проектируемых красных линий

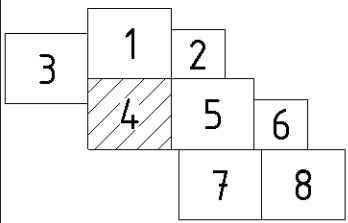


Объект: 1065 - ПНТ										
Проект планировки территории и проект межевания территории территории площадью 1065 кв. м, расположенной в границах территории населенного пункта "Сосновское" Московской области										
№	Имя	Фамилия	И.О.	Подпись	Дата	Подпись	Дата	Подпись	Дата	Подпись
1	Иванов	Иван	Иванович		10.10.2020	Иванов	Иван	Иванович	10.10.2020	Иванов
2	Петров	Петр	Петрович		10.10.2020	Петров	Петр	Петрович	10.10.2020	Петров
3	Сидоров	Сидор	Сидорович		10.10.2020	Сидоров	Сидор	Сидорович	10.10.2020	Сидоров
4	Смирнов	Смирнов	Смирнович		10.10.2020	Смирнов	Смирнов	Смирнович	10.10.2020	Смирнов
5	Кузнецов	Кузнецов	Кузнецович		10.10.2020	Кузнецов	Кузнецов	Кузнецович	10.10.2020	Кузнецов
6	Лебедев	Лебедев	Лебедевич		10.10.2020	Лебедев	Лебедев	Лебедевич	10.10.2020	Лебедев
7	Попов	Попов	Попович		10.10.2020	Попов	Попов	Попович	10.10.2020	Попов
8	Соловьев	Соловьев	Соловьевич		10.10.2020	Соловьев	Соловьев	Соловьевич	10.10.2020	Соловьев
Чертёж выполнен в масштабе 1:500 ООО "Инженерное бюро"										

№	Имя	Фамилия	И.О.	Подпись	Дата
1	Иванов	Иван	Иванович		10.10.2020
2	Петров	Петр	Петрович		10.10.2020
3	Сидоров	Сидор	Сидорович		10.10.2020
4	Смирнов	Смирнов	Смирнович		10.10.2020
5	Кузнецов	Кузнецов	Кузнецович		10.10.2020
6	Лебедев	Лебедев	Лебедевич		10.10.2020
7	Попов	Попов	Попович		10.10.2020
8	Соловьев	Соловьев	Соловьевич		10.10.2020







- УСЛОВНЫЕ ОБОЗНАЧЕНИЯ:
-  Граница проектирования
  -  Границы проектируемых красных линий
  -  Граница полос отвода автомобильной дороги М5
  -  Поворотные точки проектируемых красных линий

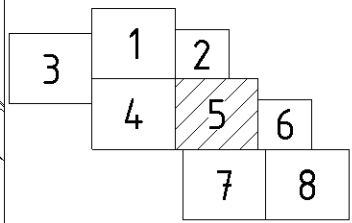


Объект: 1065 - ПНТ										
План территории в границах проектируемых красных линий и полос отвода автомобильной дороги М5, расположенной в границах территории, подлежащей изъятию для государственных нужд Республики Татарстан										
№	Вид	Масштаб	№	Вид	№	Вид	№	Вид	№	Вид
1	Эксп.	1:500	2	Эксп.	3	Эксп.	4	Эксп.	5	Эксп.
Исполнитель проекта: ООО "Информационные технологии"							Сделано	Лист	Листов	
Чертеж выполнен в масштабе 1:500							ИТ	4	8	
Выполнено в 2010 году										

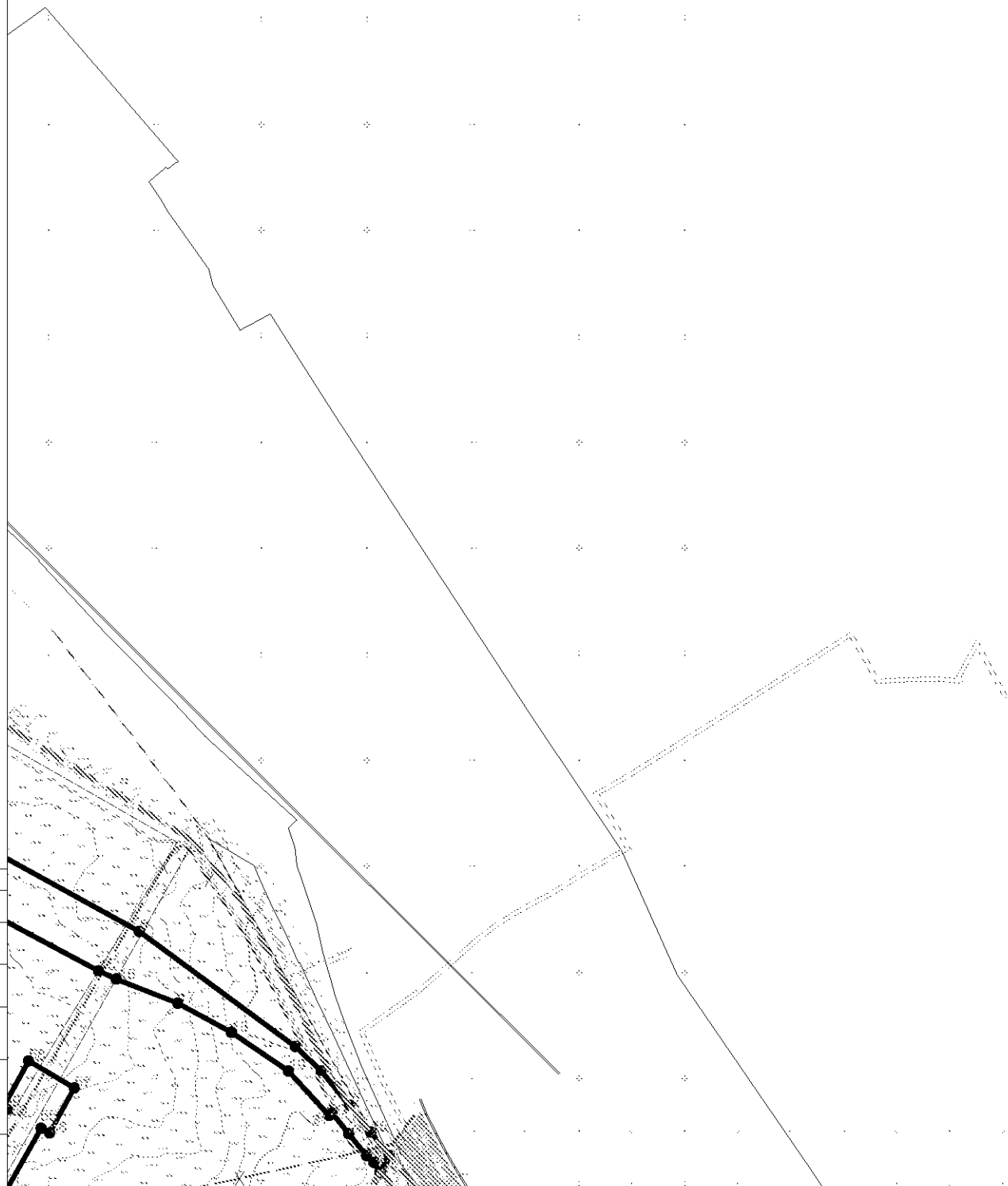


УСЛОВНЫЕ ОБОЗНАЧЕНИЯ:



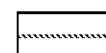
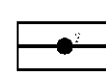
-  Граница проектирования
-  Границы проектируемых красных линий
-  Граница полосы отвода автомобильной дороги М5
-  Поворотные точки проектируемых красных линий

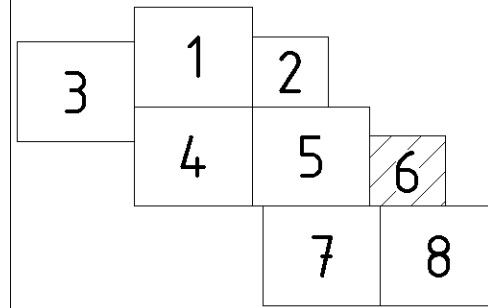


Объект: 1065 - ПНТ				Лист 5	
Исполнитель: [Signature]				Дата: [Date]	
Проверил: [Signature]				Дата: [Date]	
Утвердил: [Signature]				Дата: [Date]	
Итого листов: 8				Лист: 5	
Итого страниц: 8				Страница: 5	
Масштаб: 1:500				Содержание: [Content]	
Составлено: [Date]				Исполнитель: [Name]	



**УСЛОВНЫЕ ОБОЗНАЧЕНИЯ:**





-  Граница проектирования
-  Границы проектируемых красных линий
-  Граница полосы отвода автомобильной дороги М5
-  Поворотные точки проектируемых красных линий

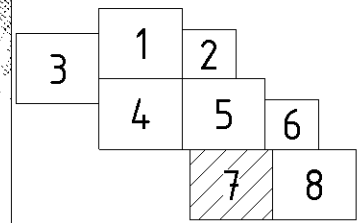
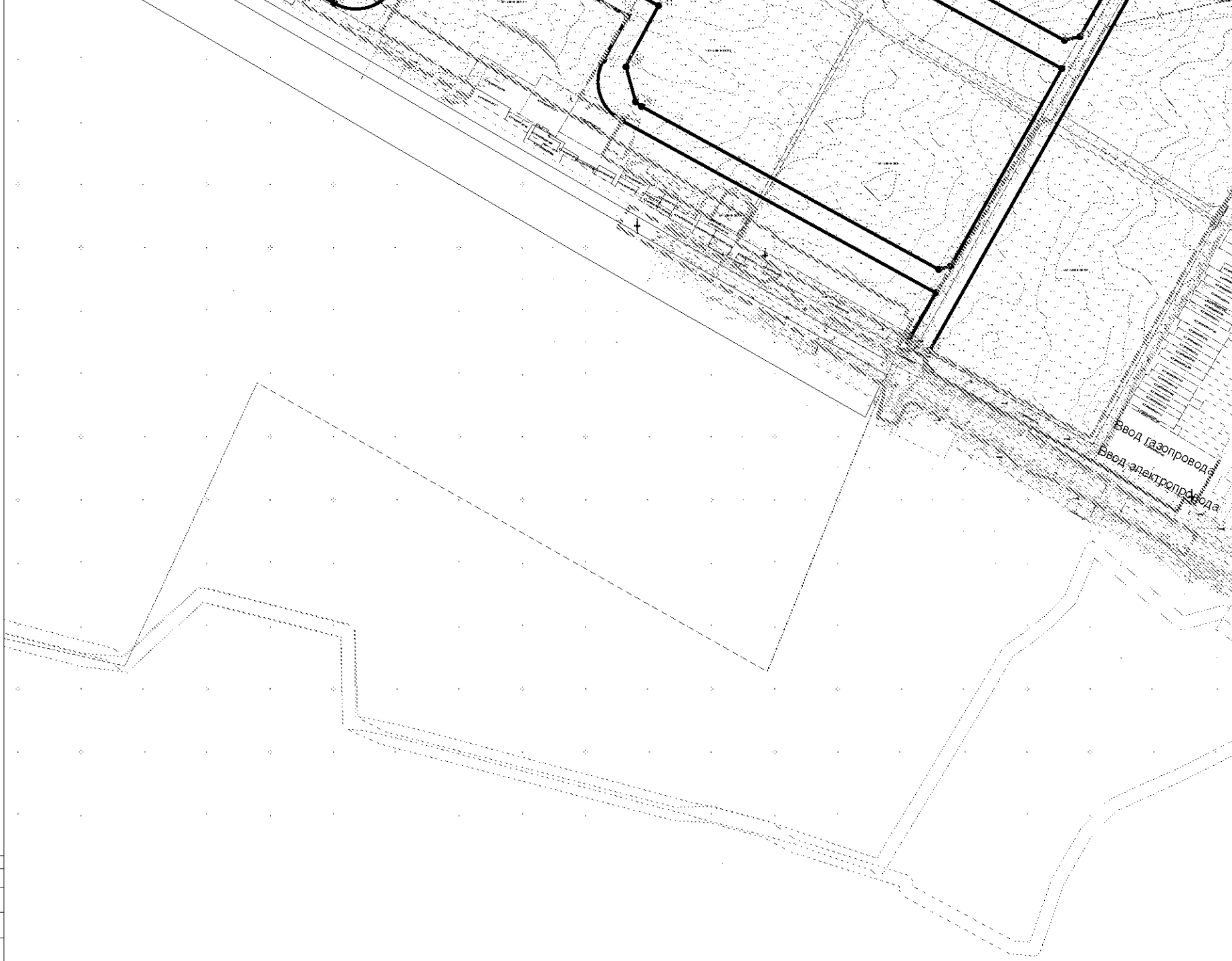


№	№	№	№	№	№	№	№	№	№
№	№	№	№	№	№	№	№	№	№

Объект: 1065 - 18 - ПМТ									
Проект планировки и проекта застройки территории 8 земельных участков, входящих в состав земельного участка, расположенного по адресу: "Павловский" п/п, территория Павловского района, Республика Башкортостан									
№	Фамилия	Имя	Фамилия	Имя	Фамилия	Имя	Дата	Секция	Лист
Разраб.	Варга							МТ	6
ГАП	Кузнецова							Лист	8
ГПП	Григорян							ООО "Желдорпроект"	
Формат А1 159x840									

УСЛОВНЫЕ ОБОЗНАЧЕНИЯ:

-  Граница проектирования
-  Границы проектируемых красных линий
-  Граница полос отвода автомобильной дороги М5
-  Поворотные точки проектируемых красных линий



№	Имя	Фамилия	Подпись

Объект: 1065 - ПНТ			
План участка в границах проектируемых красных линий и границах отвода автомобильной дороги М5			
№	Имя	Фамилия	Подпись
№	Имя	Фамилия	Подпись

