



ГЛАВНОЕ УПРАВЛЕНИЕ АРХИТЕКТУРЫ И ГРАДОСТРОИТЕЛЬСТВА РЯЗАНСКОЙ ОБЛАСТИ

ПОСТАНОВЛЕНИЕ

«15» октября 2020 г.

№ 618-12

Об утверждении Генерального плана муниципального образования –
Екимовское сельское поселение Рязанского муниципального района
Рязанской области

На основании заключения о результатах общественных обсуждений от 01.09.2020, сводного заключения главного управления архитектуры и градостроительства Рязанской области по проекту Генерального плана муниципального образования – Екимовское сельское поселение Рязанского муниципального района Рязанской области, на основании статей 23 - 25 Градостроительного кодекса Российской Федерации, статьи 2 Закона Рязанской области от 28.12.2018 № 106-ОЗ «О перераспределении отдельных полномочий в области градостроительной деятельности между органами местного самоуправления муниципальных образований Рязанской области и органами государственной власти Рязанской области», руководствуясь постановлением Правительства Рязанской области от 06.08.2008 № 153 «Об утверждении положения о главном управлении архитектуры и градостроительства Рязанской области», главное управление архитектуры и градостроительства Рязанской области ПОСТАНОВЛЯЕТ:

1. Утвердить Генеральный план муниципального образования - Екимовское сельское поселение Рязанского муниципального района Рязанской области (далее – Генеральный план) согласно приложениям на электронном носителе (CD - диск) к настоящему постановлению:

- 1) Приложение № 1 «Положение о территориальном планировании»;
- 2) Приложение № 2 «Карта планируемого размещения объектов местного значения»;
- 3) Приложение № 3 «Карта границ населенных пунктов, входящих в состав поселения»;
- 4) Приложение № 4 «Карта функциональных зон поселения»;
- 5) Приложение № 5 «Графическое описание местоположения границ населенных пунктов, перечень координат характерных точек этих границ муниципального образования – Екимовское сельское поселение Рязанского муниципального района Рязанской области».

2. Настоящее постановление вступает в силу со дня его официального

опубликования.

3. Государственному казенному учреждению Рязанской области «Центр градостроительного развития Рязанской области»:

1) опубликовать настоящее постановление в газете «Рязанские ведомости», в течение двух дней со дня его издания;

2) опубликовать настоящее постановление на официальном сайте главного управления архитектуры и градостроительства Рязанской области в сети «Интернет».

4. Отделу кадровой работы и делопроизводства главного управления архитектуры и градостроительства Рязанской области:

1) обеспечить направление настоящего постановления для размещения на официальном интернет-портале правовой информации (www.pravo.gov.ru) в течение двух дней со дня его издания.

2) обеспечить направление настоящего постановления в Министерство юстиции Российской Федерации для включения в федеральный регистр нормативных правовых актов субъектов Российской Федерации в течение семи дней со дня размещения на официальном интернет-портале правовой информации (www.pravo.gov.ru).


5. Отделу градостроительного регулирования в течение семи дней со дня издания настоящего постановления уведомить главу муниципального образования – Рязанский муниципальный район Рязанской области, главу муниципального образования – Екимовское сельское поселение Рязанского муниципального района Рязанской области об утверждении Генерального плана.

6. Отделу информационного обеспечения градостроительной деятельности обеспечить опубликование настоящего постановления в федеральной государственной информационной системе территориального планирования (ФГИС ТП) и на официальном сайте главного управления архитектуры и градостроительства Рязанской области в сети «Интернет».

7. Предложить администрации муниципального образования – Рязанский муниципальный район Рязанской области, администрации муниципального образования – Екимовское сельское поселение Рязанского муниципального района Рязанской области опубликовать настоящее постановление и утвержденный Генеральный план на официальном сайте муниципального образования в сети «Интернет».

8. Контроль за исполнением настоящего постановления оставляю за собой.

И.о. начальника



Д.В. Васильченко

Приложение № 1
к постановлению главного управления
архитектуры и градостроительства
Рязанской области
от 05 октября 2020 г. № 648-п

ГЕНЕРАЛЬНЫЙ ПЛАН
муниципального образования – Екимовское сельское поселение
Рязанского муниципального района Рязанской области

ПОЛОЖЕНИЕ О ТЕРРИТОРИАЛЬНОМ ПЛАНИРОВАНИИ

Введение.

Муниципальное образование - Екимовское сельское поселение Рязанского муниципального района Рязанской области образовано и наделено статусом поселения законом Рязанской области от 7.10.2004 г. № 74 – ОЗ «О наделении муниципального образования – Рязанский район статусом муниципального района, об установлении его границ и границ муниципальных образований, входящих в его состав». Граница муниципального образования - Екимовское сельское поселение установлена в соответствии с Законом Рязанской области от 09.04.2008 г. № 45-ОЗ "Об утверждении границы муниципального образования - Рязанский муниципальный район и границ муниципальных образований, входящих в его состав" (принят Постановлением Рязанской областной Думы от 26.03.2008 N 142-IV РОД).

Содержание проекта Генерального плана определено: статьёй 23 Градостроительного кодекса Российской Федерации (ГК РФ), Законом Рязанской области от 21 сентября 2010 г. № 101-ОЗ "О градостроительной деятельности на территории Рязанской области".

Работа выполнена в соответствии с требованиями Градостроительного, Земельного, Лесного, Водного кодексов Российской Федерации, других федеральных и региональных нормативно-правовых документов.

Территория муниципального образования Екимовское сельское поселение входит в состав Рязанского муниципального района Рязанской области. Екимовское сельское поселение, расположено на юге Рязанского муниципального района. Екимовское сельское поселение расположено по смежеству с Окским сельским поселением, Ровновским сельским поселением, Семеновским сельским поселением, Тюшевским сельским поселением, Подвязьевским сельским поселением, Высоковским сельским поселением и Захаровским муниципальным районом.

Общая площадь земель Екимовского поселения составляет - 11020 га.

Административным центром муниципального образования - Екимовское сельское поселение является село Екимовка.

В состав муниципального образования - Екимовское сельское поселение входят 14 населенных пунктов:

села: Абрютино, Екимовка, Стафурлово;

деревни: Абрютинские Выселки, Березовка, Дедюхино, Дубняки, Калетинка, Лужки, Матюнино, Писцово, Радюкино, Рожок, Сергеевка.

Расстояние от административного центра с. Екимовка до областного центра г. Рязани - 10 км.

1. Сведения о видах, назначении и наименованиях планируемых для размещения объектов местного значения поселения, их основные характеристики, их местоположение, а также характеристики зон с особыми условиями использования территорий.

Все объекты капитального строительства условно можно разделить на: линейные, точечные и зональные:

- линейные (транспортные, инженерные коммуникации, линии связи);
- точечные, требующие относительно небольших по размеру, компактных площадок;
- зональные (площадного характера), представляющие собой совокупность близко расположенных объектов, создаваемые для освоения полезных ископаемых (например, строительного сырья), либо для длительного отдыха и туризма регионального значения.

Объекты точечного характера в основном представлены объектами производственной сферы и также социальной инфраструктуры. Их размещение целесообразно в местах, определенных сложившейся функциональной и планировочной структурой поселения. Размещение линейных объектов обуславливается их ролью в технологической цепочке соответствующей системы коммуникаций. При прокладке инженерных коммуникаций по возможности, следует рассматривать их совмещенную трассировку в виде коридоров коммуникаций.

Наиболее важными принципами обоснования развития и выбора зон, размещения объектов капитального строительства местного значения, являются:

- увязка задач размещения объектов капитального строительства местного значения, с районными и местными аспектами развития территории;
- учет ограничений зон с особыми условиями использования территории.

Формирование перечня объектов капитального строительства производилось с учетом:

- действующих целевых областных и районных программ, а также программ муниципального образования – Екимовское сельское поселение;
- предложений Схемы территориального планирования Рязанской области;
- предложений Схемы территориального планирования Рязанского муниципального района;
- наличия обоснований целесообразности строительства объектов в составе инвестиционных проектов.

Генеральным планом поселения предусматривается строительство и реконструкция следующих объектов капитального строительства.

Планируемые к строительству и реконструкции объекты капитального строительства на территории муниципального образования – Екимовское сельское поселение Рязанского муниципального района Рязанской области:

№ п/п	Наименование объекта, местоположение	Наименование функциональной зоны	Требование по установлению зон с особыми условиями использования территории, характеристика зоны	Срок реализации генерального плана
1	2	3	4	5
Объекты местного значения				
Мероприятия в области производственной сферы				
1.	В целях создания условий для устойчивого долговременного экономического развития Екимовского сельского поселения, а также в целях реализации инвестиционного проекта, планируется на территории, прилегающей к региональной автодороге Высоковские Дворики - Рожок - Екимовка и расположенной между населенными пунктами с. Екимовка и д. Рожок, на земельном участке с кадастровым номером 62:15:0020515:125, общей площадью 60.0 га, осуществить строительство молочно-товарной фермы на 2400 голов КРС.	Производственная зона сельскохозяйственных предприятий	В соответствии с САНПиН	1 очередь
Мероприятия в области социальной инфраструктуры				
1.	Строительство детского сада на 50 мест в д. Рожок	Зона общественно-деловая объектов образования и просвещения	не требуется	1 очередь
2.	Капитальный ремонт всех зданий ФАПов.	Зона многофункциональная общественно-деловая	не требуется	1 очередь
3.	Оборудование школы в с. Екимовка в соответствии с современными стандартами образования	Зона общественно-деловая объектов образования и просвещения	не требуется	1 очередь

1	2	3	4	5
4.	Реконструкция и капитальный ремонт домов культуры в с. Екимовка и д. Рожок	Зона многофункциональная общественно-деловая	не требуется	1 очередь
5.	Строительство в составе общественно-деловой зоны поселка Английский Рожок следующие объекты: центр административного самоуправления, гостинично-ресторанный комплекс, торгово-офисный центр, отделение сбербанка, опорный пункт охраны порядка, аптечный пункт, физкультурно-спортивные сооружения (стадион с трибунами на 1000 мест, спортивный зал общего пользования, спортивные площадки и другие объекты)	Зона многофункциональная общественно-деловая	не требуется	На расчетный срок
Мероприятия в области водоснабжения и водоотведения				
1.	Приведение ЗСО источников водоснабжения и водопроводов хозяйственно-питьевого назначения в соответствие с СанПиН 2.1.4.1110-02 и реконструкцию водонапорных башен, водозаборных сооружений и водозаборных колонок	зона инженерной инфраструктуры	в соответствии со СНиП 2.07.01-89*. Градостроительство. Планировка и застройка городских и сельских поселений.	1 очередь
2.	Строительство шахтных колодцев	Зона инженерной инфраструктуры	не требуется	1 очередь
3.	Реконструкция существующих и строительство новых сетей централизованного водоснабжения с. Екимовка, с. Стафурлово, д. Рожок, д. Сергеевка	Зона инженерной инфраструктуры	не требуется	1 очередь
4.	Приведение ЗСО источников водоснабжения и водопроводов хозяйственно-питьевого назначения в соответствие с СанПиН 2.1.4.1110-02 и реконструкцию водонапорных башен, водозаборных сооружений и водозаборных колонок;	Зона инженерной инфраструктуры	в соответствии со СНиП 2.07.01-89*. Градостроительство. Планировка и застройка городских и сельских поселений.	1 очередь
Мероприятия в области электроснабжения				
1.	Монтаж уличного освещения на территории п. Английский Рожок в д. Рожок.	Зона инженерной инфраструктуры	в соответствии со СНиП 2.07.01-89*	1 очередь

1	2	3	4	5
2.	Замена фонарей ДРЛ на энергоэффективные светильники.	Зона инженерной инфраструктуры	в соответствии со СНиП 2.07.01-89*	1очередь
3.	Установка систем автоматики	Зона инженерной инфраструктуры	в соответствии со СНиП 2.07.01-89*	1очередь
4.	Строительство отдельных ТП для котельных, объектов инженерного обеспечения	Зона инженерной инфраструктуры	в соответствии со СНиП 2.07.01-89*.	На расчетный срок
Мероприятия в области газоснабжения				
1.	Строительство ГРПШ	Зона инженерной инфраструктуры	в соответствии со СНиП 2.07.01-89*.	На расчетный срок
2.	Газификация застройки на территории п. Английский Рожок в д. Рожок.		в соответствии со СНиП 2.07.01-89*	1очередь
3.	Газификация жилых домов в газифицированных населенных пунктах.	Жилая зона	в соответствии со СНиП 2.07.01-89*.	1очередь
4.	Газификация всех населенных пунктов сельского поселения, численность населения которых более 30 человек.	Зона инженерной инфраструктуры	в зависимости от мощности сетей	1очередь
Мероприятия в области сбора и транспортировки ТКО				
1.	Приобретение бункеров-накопителей (8 куб.м)	Зона инженерной инфраструктуры	не требуется	1очередь
2.	Оборудование площадок для сбора мусора (5х5) в с. Абрютино, с. Екимовка, с. Стафурлово.	Зона инженерной инфраструктуры	не требуется	1очередь
3.	Приобретение урн	Зона инженерной инфраструктуры	не требуется	1очередь
4.	Организация сбора специализированных отходов.	Зона инженерной инфраструктуры	не требуется	1очередь
Планируемые объекты федерального значения				
1.	Строительство Южного дальнего обхода города Рязани (участок федеральной автодороги М-5 Москва-Самара). Федеральная автодорога пройдет в северной части поселения. В зоне пересечения данной магистрали с автодорогой федерального значения Р-132 "Вязьма — Юхнов — Калуга — Тула — Венёв — Михайлов — Рязань" предусмотрено строительство двухуровневой транспортной развязки.	Зона транспортной инфраструктуры	не требуется	на расчетный срок

2. Параметры функциональных зон, а также сведения о планируемых для размещения в них объектах федерального регионального значения, объектов местного значения, за исключением линейных объектов.

При определении параметров функциональных зон на территории муниципального образования – Екимовское сельское поселение Рязанского муниципального района учитывались общие градостроительные требования планирования развития в отношении к характеру протекающих в пределах зоны процессов, в том числе:

- рациональные формы расселения населения;
- оптимальные варианты сочетания в пределах зон градостроительных объектов различного функционального назначения;
- структурирование сети общественного обслуживания по принципу привлекательности для различных групп населения дифференцированных видов предложений в зависимости от предпочтений;
- обеспечение равной доступности территории общественного центра поселения по отношению ко всем функциональным зонам и планировочным частям населенного пункта, локализация центра с учетом исторически сложившегося характера использования территории;
- структурное разделение и обособление функциональных зон посредством выделения территорий, предназначенных для обеспечения транспортного и пешеходного обслуживания с учетом формирования рациональной системы связи и возможного осуществления альтернативных вариантов пространственных связей;
- максимальное использование особенностей природного ландшафта в процессе структурного выделения функциональных зон в целях наибольшего использования его преимуществ.

Основные характеристики и параметры функциональных зон.

В генеральном плане муниципального образования – Екимовское сельское поселение выделены следующие функциональные зоны, для которых определены границы и площади соответствующего функционального назначения:

Наименование зоны	Площадь, га
1	2
Зона застройки индивидуальными жилыми домами	611,10
Зона застройки индивидуальными жилыми домами планируемая	1,32
Зона застройки малоэтажными жилыми домами (до 4 этажей, включая мансардный)	2,77
Многофункциональная общественно-деловая зона	26,45
Зона специализированной общественной застройки	0,58
Производственная зона	14,07
Коммунально-складская зона	2,27
Зона инженерной инфраструктуры	3,62
Зона транспортной инфраструктуры	15,55
Зоны сельскохозяйственного использования	10,93
Зона сельскохозяйственных угодий	84,86

1	2
Зона садоводческих, огороднических или дачных некоммерческих объединений граждан	143,02
Производственная зона сельскохозяйственных предприятий	51,60
Производственная зона сельскохозяйственных предприятий планируемая	62,22
Зона озелененных территорий общего пользования (лесопарки, парки, сады, скверы, бульвары, городские леса)	135,93
Зона отдыха	0,70
Зона лесов	65,75
Зона лесов планируемая	12,68
Зона кладбищ	3,23
Зона озелененных территорий специального назначения	13,99

Жилые зоны - предназначены для ведения личного подсобного хозяйства, размещения смешанной застройки индивидуальными жилыми домами, блокированными жилыми домами, многоквартирными жилыми домами. Этажность жилой застройки не превышает 3 этажей.

В жилых зонах допускается размещение отдельно стоящих встроенных или пристроенных объектов социального и коммунально-бытового обслуживания населения, культовых зданий, стоянок автомобильного транспорта, гаражей и иных объектов, связанных с проживанием граждан и не оказывающих негативного воздействия на окружающую среду. В зонах жилой застройки допускается размещение объектов общественно-делового назначения и инженерной инфраструктуры, связанных с обслуживанием данной зоны.

Общественно-деловая зона подразделяется по видам объектов, размещаемых в зоне. Кроме того, зона может быть комплексной, предназначенной для размещения, как муниципальных учреждений общественно-деловой и коммерческой сферы, а также необходимых объектов инженерной и транспортной инфраструктуры.

В общественно-деловых зонах размещение объектов торговли, общественного питания, бань, прачечных, гаражей, площадок и сооружений для хранения общественного и индивидуального транспорта должно осуществляться с соблюдением санитарных требований.

Зона производственного использования - предназначена для размещения промышленных объектов различных классов вредности. В производственных зонах допускается размещение объектов транспортно-логистического, складского назначения и инженерной инфраструктуры, а также объектов общественно-деловой застройки, связанных с обслуживанием данной зоны.

Зона рекреационного использования - предназначена для размещения объектов отдыха, туризма, занятий физической культурой и спортом. В рекреационных зонах допускается размещение зеленых насаждений, выполняющих специальные функции (санитарно-защитного озеленения). В рекреационных зонах допускается размещение объектов инженерной и транспортной инфраструктуры, а также объектов общественно-делового назначения, связанных с обслуживанием данной зоны.

Зоны специального назначения предназначены для размещения объектов специального назначения, размещение которых недопустимо на территории других функциональных зон, в том числе кладбищ, территорий складирования отходов потребления и т.п. В зонах специального назначения допускается размещение объектов общественно-делового назначения и инженерной инфраструктуры, связанных с обслуживанием данной зоны.

Зона сельскохозяйственного использования - предназначена для ведения сельского хозяйства, личного подсобного хозяйства, дачного хозяйства, садоводства, огородничества, размещения объектов сельскохозяйственного назначения. В составе зоны могут выделяться сельскохозяйственные угодья – пашни, сенокосы, пастбища, земли занятые многолетними насаждениями (садами).

В состав зон, устанавливаемых в границах населенных пунктов, могут включаться зоны сельскохозяйственного использования (в том числе зоны сельскохозяйственных угодий), а также зоны, занятые объектами сельскохозяйственного назначения и предназначенные для ведения сельского хозяйства, дачного хозяйства, садоводства, развития объектов сельскохозяйственного назначения.

Зона инженерной инфраструктуры - предназначена для размещения коммунальных сетей и объектов. В зоне инженерной инфраструктуры допускается размещение общественно-деловых объектов, связанных с обслуживанием данной зоны.

Зона транспортной инфраструктуры - предназначена для размещения улично-дорожной сети и дорог, объектов автомобильного транспорта, складов, объектов внешнего транспорта в соответствии с типами объектов, указанными в наименованиях зон. В зоне транспортной инфраструктуры допускается размещение общественно-деловых объектов, связанных с обслуживанием данной зоны.

Зона водных объектов.

К зонам водного фонда относятся земли:

- покрытые поверхностными водами, сосредоточенными в водных объектах,
- занятые гидротехническими и иными сооружениями, расположенными на водных объектах.

К зонам с особыми условиями использования относятся охранные, санитарно-защитные зоны, зоны охраны объектов культурного наследия (памятников истории и культуры), водоохранные зоны, зоны затопления, подтопления, зоны санитарной охраны источников питьевого и хозяйственно-бытового водоснабжения, зоны охраняемых объектов, иные зоны, устанавливаемые в соответствии с законодательством Российской Федерации.

Сведения о планируемых для размещения в зонах объектах федерального регионального значения, объектов местного значения.

В соответствии со Схемой территориального планирования Российской Федерации запланировано строительство Южного дальнего обхода города Рязани. Федеральная магистральная автодорога пройдет в северной части поселения, свободной от застройки. В зоне пересечения данной магистрали с автодорогой федерального значения Р-132 "Вязьма — Юхнов — Калуга — Тула — Венёв —

Михайлов — Рязань", предусмотрено строительство двухуровневой транспортной развязки, часть которой также будет располагаться на территории Екимовского сельского поселения;

В документах территориального планирования Рязанской области и Рязанского муниципального района отсутствуют сведения о видах, назначении и наименованиях объектов, планируемых для размещения на территории муниципального образования - Екимовское сельское поселение Рязанского муниципального района.

Перечень объектов местного значения, планируемых для размещения на территории поселения приведен в таблице.

Генеральным планом муниципального образования – Екимовское сельское поселение для обеспечения комплексного развития территории поселения запланировано строительство (реконструкция) объектов местного значения. Данные объекты относятся к разным сферам, обеспечивающим развитие и улучшение жизнедеятельности на территории поселения, в том числе:

В целях развития отрасли сельскохозяйственного производства запланировано на первую очередь:

В целях создания условий для устойчивого долговременного экономического развития Екимовского поселения, а также в целях увеличения объема инвестиций в сельскохозяйственной отрасли, планируется на территории, прилегающей к региональной автодороге Высоковские Дворики - Рожок - Екимовка и расположенной между населенными пунктами с. Екимовка и д. Рожок, на земельном участке с кадастровым номером 62:15:0020515:125, площадью 60.0 га, осуществить строительство молочно-товарной фермы на 2400 голов КРС.

В целях развития жилищного строительства запланировано:

В целях увеличения объемов жилищного строительства и обновления жилищного фонда предлагается выполнение следующих мероприятий.

На первую очередь:

Развивать жилищное строительство запланировано в следующих населенных пунктах:

1. В д. Рожок планируется продолжить развивать малоэтажное многоквартирное и индивидуальное жилищное строительство на ранее включенных в границу д. Рожок земельных участках с кадастровыми номерами: 62:15:02 02 25:0069, 62:15:02 02 25:0051, 62:15:02 02 25:0072, 62:15:02 02 25:0068, 62:15:02 02 25:0073, 62:15:02 02 25:0071, 62:15:02 02 25:0048, общей площадью 172 га. В настоящее время на указанной территории осуществляется жилищное строительство первой очереди жилого района Английский Рожок;

2. В с. Стафурлово планируется осуществить строительство на вновь включаемой в границы населенного пункта территории, общей площадью 11,71 га, состоящей из земельных участков с кадастровыми номерами:

- 62:15:0020228:1, общей площадью 0,5 га, земли населенных пунктов, с разрешенным использованием: для ведения личного подсобного хозяйства;

- 62:15:0020227:75, общей площадью 0,15 га, земли населенных пунктов, с разрешенным использованием: для индивидуального жилищного строительства;

- 62:15:0020227:115, общей площадью 0,02 га, земли населенных пунктов, с разрешенным использованием: для ведения садоводства, огородничества;

- 62:15:0020227:23, общей площадью 0,1 га, земли населенных пунктов, с разрешенным использованием: для индивидуального жилищного строительства;

- 62:15:0020227:47, общей площадью 0,06 га, земли населенных пунктов, с разрешенным использованием: для ведения садоводства, огородничества;

- части земельного участка 62:15:0000000:1401, земли транспортной инфраструктуры (автодорога Рожок – Стафурлово), площадь земельного участка, включаемого в границы населенного пункта, будет уточнена по результатам межевания вновь сформированного участка;

- земель сельскохозяйственного назначения, расположенных в кадастровом квартале 62:15:0020207, ориентировочной общей площадью 7,32 га (площадь будет уточнена по результатам межевания вновь сформированного участка).

3. В с. Абрютино планируется осуществить жилищное строительство на вновь включаемой в границы населенного пункта территории, общей площадью 4,48 га (площадь земельного участка, включаемого в границы населенного пункта, будет уточнена по результатам межевания вновь сформированного земельного участка), состоящей из земельных участков с кадастровыми номерами:

- 62:15:0020226:12, общей площадью 4,48 га, категория земель: земли сельскохозяйственного назначения, разрешенное использование: для сельскохозяйственного производства;

- вновь сформированного земельного участка, расположенного в кадастровом квартале 62:15:0020226, площадь участка будет уточнена по результатам межевания вновь сформированного участка, категория земель: сельскохозяйственного назначения, разрешенное использование: для сельскохозяйственного производства;

4. В населённом пункте д. Дубняки на ранее включенных в границы земельных участках, а в остальных населенных пунктах планируется осуществлять точечную застройку пустующих территорий в границах населенных пунктов.

В целях развития экономического потенциала поселения запланировано:

- формирование систему «природного» туризма. В этих целях целесообразно использовать имеющийся природный и биологический потенциал территории поселения, обладающий разнообразным природным и животным миром.

В целях повышения уровня социального обслуживания населения запланировано:

На первую очередь:

- оборудование школы в с. Екимовка в соответствии с современными стандартами образования;

- строительство детского сада на 50 мест в д. Рожок;

- реконструкция и капитальный ремонт домов культуры в с. Екимовка и д. Рожок;

- капитальный ремонт административного здания администрации поселения с заменой крыши, оконных и дверных блоков, системы отопления;

- капитальный ремонт объектов культуры и активизация культурной деятельности;

- капитальный ремонт всех зданий ФАПов.

На расчетный срок:

- строительство в составе общественно-деловой зоны поселка Английский Рожок следующих объектов: центр административного самоуправления, гостинично-ресторанный комплекс, торгово-офисный центр, отделение сбербанка, опорный пункт охраны порядка, аптечный пункт, физкультурно-спортивные сооружения (стадион с трибунами на 1000 мест, спортивный зал общего пользования, спортивные площадки и другие объекты;

В целях развития транспортной инфраструктуры поселения запланировано:

В сфере развития транспортной инфраструктуры Екимовского сельского поселения и перевозки граждан общественным транспортом предлагается проведение следующих мероприятий:

- ремонт автомобильных дорог общего пользования местного значения и инженерных сооружений на них;

- постановка на учет и регистрация бесхозных автомобильных дорог общего пользования местного значения;

- содержание автомобильных дорог общего пользования местного значения и искусственных дорожных сооружений в их составе;

- строительство дорог с твердым покрытием между всеми населенными пунктами сельского поселения;

- строительство тротуаров и оборудование пешеходных переходов в населённых пунктах поселения и вне их границ;

- строительство межпоселковых дорог;

- обеспечение сохранности и круглогодичного устойчивого функционирования, сети автомобильных дорог общего пользования, а также имеющихся инженерных сооружениях на них, повышение безопасности дорожного движения.

На расчетный срок:

- снижение доли протяженности автомобильных дорог общего пользования местного значения, не отвечающих нормативным требованиям, в общей протяженности автомобильных дорог общего пользования местного значения;

- увеличение протяженности автомобильных дорог поселения, на которых выполнен ремонт;

- обеспечение круглогодичного содержания сети автомобильных дорог общего пользования местного значения, в соответствии с нормативными требованиями к транспортно-эксплуатационному состоянию и условиями безопасности движения;

- реконструкция и приведение к нормативному состоянию улично-дорожной сети сельских населенных пунктов.

В целях развития инженерной инфраструктуры поселения запланировано:

Водоснабжение:

- реконструкция существующих и строительство новых сетей централизованного водоснабжения с. Екимовка, с. Стафурлово, д. Рожок, д. Сергеевка;

- приведение ЗСО источников водоснабжения и водопроводов хозяйственно-питьевого назначения в соответствие с СанПиН 2.1.4.1110-02 и реконструкцию

водонапорных башен, водозаборных сооружений и водозаборных колонок;

- реконструкция существующих водозаборных узлов с бурением новых скважин в том числе:

На расчетный срок:

- обеспечение всех населенных пунктах централизованной системой водоснабжения.

Водоотведение:

- развитие системы централизованной канализации;
 - регулирование стока и отвода поверхностных и подземных вод;
 - организация строительства водонепроницаемых выгребов и септиков, что значительно улучшит санитарное состояние поселений и предотвратит загрязнение грунтовых вод.

На расчетный срок:

- установка локальных очистных сооружений для производственных объектов и объектов социально-бытового и культурного обслуживания.

Электроснабжение:

Для надежного обеспечения сельского поселения электроснабжением предлагается реализация следующих мероприятий:

- реконструкция и расширение сети уличного освещения (дополнительно 25 фонарей);
 - формирование зоны объектов инженерной инфраструктуры для размещения ТП для котельных и водонапорных башен;
 - замена изношенных электрических сетей;
 - внедрение энергосберегающих технологий для уличного освещения.

На расчетный срок:

- строительство отдельных ТП для котельных, объектов инженерного обеспечения;
 - существующие электрические сети подлежат реконструкции с учетом перспективного развития поселения.

Газоснабжение:

На первую очередь:

- строительство ГРПШ;
 - строительство газопровода;
 - газификация жилых домов в газифицированных населенных пунктах.

На расчетный срок:

- реконструкция газовых сетей, отработавших свой нормативный срок;
 - поддержание существующих газовых сетей в работоспособном состоянии и дальнейшее развитие внутрипоселкового и межпоселкового газопровода.

В целях развития сферы отдыха и рекреации запланировано:

- использовать природно-рекреационные ресурсы;
 - создать систему «природного» туризма. В этих целях целесообразно использовать имеющийся природный и биологический потенциал территории поселения, обладающий разнообразным природным и животным миром;

В целях охраны и использования объектов историко-культурного наследия запланировано:

- установление границ охранной зоны объекта культурного наследия;
- утверждение границ территорий объектов культурного наследия поселения, а также утверждение границ их зон охраны с режимами использования и градостроительными регламентами;
- восстановление, реконструкция и разработка предложений по использованию объектов культурного наследия.

Комплексная оценка возможного влияния планируемых для размещения объектов местного значения на развитие территории Екимовского сельского поселения выполнена с учетом наличия зон с особыми условиями использования территорий. Система планировочных ограничений имеющихся и планируемых на территории сельского поселения определена на основании требований действующих нормативных документов и является составной частью комплексного анализа территории.

Градостроительная и иные виды деятельности в зонах с особыми условиями использования территорий осуществляются:

1) с соблюдением запретов и ограничений, установленных федеральным законодательством;

2) с соблюдением требований градостроительных регламентов правил землепользования и застройки муниципальных образований, содержащих указание на виды деятельности, осуществление которых не запрещено или не ограничено применительно к конкретным зонам с особыми условиями использования территорий;

3) с учетом историко-культурных, социальных, природно-климатических, экономических и иных региональных и местных традиций, условий и приоритетов развития территорий в границах зон с особыми условиями использования территорий.

Применительно к зонам с особыми условиями использования территории, согласно части пятой статьи 36 ГСК РФ, градостроительные регламенты устанавливаются в соответствии с законодательством РФ.

На следующих стадиях проектирования – проекты планировки территории и проекты межевания территории – зоны с особыми условиями использования территории должны быть учтены и уточнены в соответствии с масштабом проектирования.

В отношении некоторых зон границы определяются указанием на определенное расстояние (как правило, в метрах) от охраняемого объекта либо объекта, от которого требуется охрана. В отношении же, например, санитарно-защитных зон и зон охраны объектов культурного наследия (памятников истории и культуры) границы устанавливаются в результате разработки проекта границ таких зон. Таким образом, границы зон с особыми условиями использования территорий либо прямо определяются в нормативных правовых актах Российской Федерации посредством указания на величину их отступа от конкретного объекта, либо устанавливаются при разработке специальных проектов границ таких зон.

Границы зон с особыми условиями использования территории показаны на Карте зон с особыми условиями использования территорий.

Земельные участки, которые включаются в границы населенных пунктов:

Генеральным планом Екимовского сельского поселения, в целях развития жилищного строительства, планируется изменить границы населенных пунктов: с. Стафурлово и с. Абрютино, за счет включения в границы населенных пунктов земельных участков, находящихся в частной собственности и расположенных в районе с. Стафурлово и с. Абрютино, том числе:

1. В с. Стафурлово планируется осуществить жилищное строительство на вновь включаемой в границы населенного пункта территории, общей площадью 11,71 га, состоящей из земельных участков с кадастровыми номерами:

- 62:15:0020228:1, общей площадью 0,5 га, категория земель: земли населенных пунктов, с разрешенным использованием: для ведения личного подсобного хозяйства;

- 62:15:0020227:75, общей площадью 0,15 га, категория земель: земли населенных пунктов, с разрешенным использованием: для индивидуального жилищного строительства;

- 62:15:0020227:115, общей площадью 0,02 га, категория земель: земли населенных пунктов, с разрешенным использованием: для ведения садоводства, огородничества;

- 62:15:0020227:23, общей площадью 0,1 га, категория земель: земли населенных пунктов, с разрешенным использованием: для индивидуального жилищного строительства;

- 62:15:0020227:47, общей площадью 0,06 га, категория земель: земли населенных пунктов, с разрешенным использованием: для ведения садоводства, огородничества;

- части земельного участка 62:15:0000000:1401, категория земель: земли транспортной инфраструктуры (автодорога Рожок – Стафурлово), площадь земельного участка, включаемого в границы населенного пункта, будет уточнена по результатам межевания вновь сформированного земельного участка;

- земель сельскохозяйственного назначения, расположенных в кадастровом квартале 62:15:0020207, ориентировочной общей площадью 7,32 га (площадь будет уточнена по результатам межевания вновь сформированного участка).

2. В с. Абрютино планируется осуществить жилищное строительство на вновь включаемой в границы населенного пункта территории, общей площадью 4,48 га (площадь земельного участка, включаемого в границы населенного пункта, будет уточнена по результатам межевания вновь сформированного земельного участка), состоящей из земельных участков с кадастровыми номерами:

- 62:15:0020226:12, общей площадью 4,48 га, категория земель: земли сельскохозяйственного назначения, разрешенное использование: для сельскохозяйственного производства;

- вновь сформированного земельного участка, расположенного в кадастровом квартале 62:15:0020226, площадь участка будет уточнена по результатам межевания

вновь сформированного участка, категория земель: сельскохозяйственного назначения, разрешенное использование: для сельскохозяйственного производства.

Земельные участки, которые исключаются из границ населенных пунктов.

В целях упорядочения использования земель сельскохозяйственного назначения земельный участок с кадастровым номером 62:15:0020225:76, находящийся в собственности Рязанской области, общей площадью 101,76 га, земли населенных пунктов, с разрешенным использованием: для индивидуального жилищного строительства планируется исключить из границ д. Рожок с изменением категории земель в земли сельскохозяйственного использования, с разрешенным использованием: для сельскохозяйственного производства.

Другим не менее важным мероприятием по упорядочению использования земель сельскохозяйственного назначения является принятие решения по изменению границ между муниципальным образованием – Екимовское сельское поселение и муниципальным образованием – Подвязьеvское сельское поселение, с условием включения в границы Екимовского сельского поселения 2.22 га земель сельскохозяйственного назначения в районе д. Сергеевка.

Заключительные положения.

Утвержденный Генеральный план муниципального образования - Екимовское сельское поселение Рязанского муниципального района, как основной градостроительный документ муниципального образования, является основанием для подготовки и утверждения:

- правил землепользования и застройки муниципального образования - Екимовское сельское поселение Рязанского муниципального района;
- установления границ населенных пунктов сельского поселения;
- проектов планировки территории;
- программы комплексного развития систем коммунальной инфраструктуры поселения.

В Генеральный план муниципального образования - Екимовское сельское поселение Рязанского муниципального района по мере необходимости могут вноситься изменения и дополнения.

Приложение № 5
к постановлению главного управления
архитектуры и градостроительства
Рязанской области
от 05 октября 2020 г. № 648-п

**Графическое описание местоположения границ населенных пунктов, перечень
координат характерных точек этих границ
муниципального образования - Екимовское сельское поселение
Рязанского муниципального района Рязанской области**

ОПИСАНИЕ МЕСТОПОЛОЖЕНИЯ ГРАНИЦ

Территориальная зона (существующая) - "701010100 - Зона застройки индивидуальными жилыми домами".

(наименование объекта местоположение границ, которого описано (далее - объект)

Раздел 1

Сведения об объекте		
№ п/п	Характеристики объекта	Описание характеристик
1	2	3
1	Местоположение объекта	Российская Федерация, Рязанская область, р-н Рязанский, с/п Екимовское
2	Площадь объекта ± величина погрешности определения площади (Р ± Дельта Р)	6225682кв.м. ± 4445кв.м.
3	Иные характеристики объекта	Номер зоны:

Раздел 2

Сведения о местоположении границ объекта

1. Система координат МСК-62

2. Сведения о характерных точках границ объекта

Обозначение характерных точек границ	Координаты, м		Метод определения координат характерной точки	Средняя квадратическая погрешность положения характерной точки (Мт), м	Описание обозначения точки на местности (при наличии)
	X	Y			
1	2	3	4	5	6
ЗУ1(1)					
1	433002,15	1319716,32	Картометрический метод	0,10	-
2	433005,70	1319727,79	Картометрический метод	0,10	-
3	433017,20	1319731,44	Картометрический метод	0,10	-
4	433018,38	1319731,82	Картометрический метод	0,10	-
5	433025,60	1319738,45	Картометрический метод	0,10	-
6	433028,99	1319741,56	Картометрический метод	0,10	-
7	433048,65	1319772,17	Картометрический метод	0,10	-
8	433049,92	1319776,19	Картометрический метод	0,10	-
9	433059,27	1319805,90	Картометрический метод	0,10	-
10	433062,92	1319817,50	Картометрический метод	0,10	-
11	433066,60	1319830,76	Картометрический метод	0,10	-
12	433066,79	1319847,90	Картометрический метод	0,10	-
13	433063,67	1319861,51	Картометрический метод	0,10	-
14	433063,40	1319862,71	Картометрический метод	0,10	-
15	433057,69	1319875,50	Картометрический метод	0,10	-
16	433058,51	1319877,54	Картометрический метод	0,10	-
17	433060,55	1319882,56	Картометрический метод	0,10	-
18	433075,41	1319919,27	Картометрический метод	0,10	-
19	433103,95	1319960,03	Картометрический метод	0,10	-
20	433119,61	1319995,76	Картометрический метод	0,10	-
21	433143,17	1320057,04	Картометрический метод	0,10	-
22	433164,22	1320128,58	Картометрический метод	0,10	-
23	433151,68	1320167,09	Картометрический метод	0,10	-
24	433128,97	1320221,02	Картометрический метод	0,10	-
25	433136,88	1320249,13	Картометрический метод	0,10	-
26	433148,42	1320250,48	Картометрический метод	0,10	-
27	433153,00	1320266,95	Картометрический метод	0,10	-
28	433126,47	1320275,05	Картометрический метод	0,10	-
29	433122,89	1320276,14	Картометрический метод	0,10	-
30	433118,31	1320282,28	Картометрический метод	0,10	-
31	433114,35	1320290,35	Картометрический метод	0,10	-
32	433102,25	1320301,02	Картометрический метод	0,10	-
33	433089,16	1320352,55	Картометрический метод	0,10	-
34	433082,14	1320354,81	Картометрический метод	0,10	-
35	433055,30	1320363,44	Картометрический метод	0,10	-
36	432988,69	1320372,65	Картометрический метод	0,10	-
37	433007,31	1320364,14	Картометрический метод	0,10	-
38	433005,39	1320358,46	Картометрический метод	0,10	-
39	432965,16	1320239,39	Картометрический метод	0,10	-
40	432887,50	1320020,14	Картометрический метод	0,10	-
41	432872,51	1319977,84	Картометрический метод	0,10	-
42	432871,43	1319974,80	Картометрический метод	0,10	-
43	432871,26	1319974,31	Картометрический метод	0,10	-
44	432871,05	1319973,72	Картометрический метод	0,10	-
45	432849,94	1319887,36	Картометрический метод	0,10	-

Сведения о местоположении границ объекта

46	432838,71	1319824,10	Картометрический метод	0,10	-
47	432816,89	1319705,27	Картометрический метод	0,10	-
48	432815,49	1319693,29	Картометрический метод	0,10	-
49	432846,38	1319684,73	Картометрический метод	0,10	-
50	432925,72	1319694,06	Картометрический метод	0,10	-
51	432938,05	1319698,06	Картометрический метод	0,10	-
52	432978,15	1319711,08	Картометрический метод	0,10	-
1	433002,15	1319716,32	Картометрический метод	0,10	-
ЗУ1(2)					
53	433277,95	1320399,57	Картометрический метод	0,10	-
54	433276,70	1320414,54	Картометрический метод	0,10	-
55	433287,25	1320452,88	Картометрический метод	0,10	-
56	433329,49	1320507,97	Картометрический метод	0,10	-
57	433396,88	1320580,78	Картометрический метод	0,10	-
58	433410,43	1320613,31	Картометрический метод	0,10	-
59	433421,28	1320656,30	Картометрический метод	0,10	-
60	433430,19	1320687,28	Картометрический метод	0,10	-
61	433447,61	1320714,78	Картометрический метод	0,10	-
62	433470,85	1320745,76	Картометрический метод	0,10	-
63	433417,96	1320774,54	Картометрический метод	0,10	-
64	433425,89	1320805,21	Картометрический метод	0,10	-
65	433442,11	1320851,83	Картометрический метод	0,10	-
66	433460,59	1320852,54	Картометрический метод	0,10	-
67	433463,68	1320865,53	Картометрический метод	0,10	-
68	433527,54	1320850,04	Картометрический метод	0,10	-
69	433528,97	1320860,79	Картометрический метод	0,10	-
70	433539,61	1320911,92	Картометрический метод	0,10	-
71	433399,28	1320977,56	Картометрический метод	0,10	-
72	433379,10	1320986,99	Картометрический метод	0,10	-
73	433360,38	1320995,75	Картометрический метод	0,10	-
74	433344,05	1320970,95	Картометрический метод	0,10	-
75	433332,06	1320960,77	Картометрический метод	0,10	-
76	433315,08	1320943,56	Картометрический метод	0,10	-
77	433288,76	1320958,11	Картометрический метод	0,10	-
78	433259,81	1320979,42	Картометрический метод	0,10	-
79	433233,35	1320992,84	Картометрический метод	0,10	-
80	433211,66	1320991,67	Картометрический метод	0,10	-
81	433188,44	1320978,52	Картометрический метод	0,10	-
82	433123,22	1320835,60	Картометрический метод	0,10	-
83	433115,59	1320812,64	Картометрический метод	0,10	-
84	433068,09	1320669,58	Картометрический метод	0,10	-
85	433054,94	1320626,14	Картометрический метод	0,10	-
86	433050,88	1320611,72	Картометрический метод	0,10	-
87	433045,79	1320593,61	Картометрический метод	0,10	-
88	433009,06	1320463,06	Картометрический метод	0,10	-
89	433019,33	1320452,67	Картометрический метод	0,10	-
90	433057,20	1320440,44	Картометрический метод	0,10	-
91	433123,83	1320424,54	Картометрический метод	0,10	-
92	433124,41	1320425,82	Картометрический метод	0,10	-
93	433129,75	1320423,79	Картометрический метод	0,10	-
94	433136,34	1320411,18	Картометрический метод	0,10	-
95	433160,40	1320395,77	Картометрический метод	0,10	-
96	433205,50	1320363,23	Картометрический метод	0,10	-
97	433224,00	1320345,77	Картометрический метод	0,10	-
98	433236,80	1320376,74	Картометрический метод	0,10	-
99	433225,22	1320380,77	Картометрический метод	0,10	-
100	433231,33	1320394,78	Картометрический метод	0,10	-
101	433238,84	1320391,49	Картометрический метод	0,10	-
102	433248,68	1320412,50	Картометрический метод	0,10	-
53	433277,95	1320399,57	Картометрический метод	0,10	-
ЗУ1(3)					

Сведения о местоположении границ объекта

103	433922,55	1319344,69	Картометрический метод	0,10	-
104	433917,48	1319355,39	Картометрический метод	0,10	-
105	433914,07	1319362,59	Картометрический метод	0,10	-
106	433914,08	1319362,57	Картометрический метод	0,10	-
107	433911,96	1319367,04	Картометрический метод	0,10	-
108	433895,56	1319412,19	Картометрический метод	0,10	-
109	433888,20	1319470,16	Картометрический метод	0,10	-
110	433887,20	1319478,04	Картометрический метод	0,10	-
111	433886,92	1319480,25	Картометрический метод	0,10	-
112	433886,90	1319480,38	Картометрический метод	0,10	-
113	433886,95	1319486,71	Картометрический метод	0,10	-
114	433886,99	1319492,01	Картометрический метод	0,10	-
115	433883,69	1319496,18	Картометрический метод	0,10	-
116	433877,89	1319500,38	Картометрический метод	0,10	-
117	433869,35	1319503,29	Картометрический метод	0,10	-
118	433867,92	1319503,78	Картометрический метод	0,10	-
119	433868,25	1319504,33	Картометрический метод	0,10	-
120	433910,97	1319575,88	Картометрический метод	0,10	-
121	433887,15	1319589,88	Картометрический метод	0,10	-
122	433883,28	1319592,15	Картометрический метод	0,10	-
123	433842,44	1319618,12	Картометрический метод	0,10	-
124	433841,26	1319618,87	Картометрический метод	0,10	-
125	433836,90	1319618,14	Картометрический метод	0,10	-
126	433832,38	1319616,67	Картометрический метод	0,10	-
127	433790,09	1319602,92	Картометрический метод	0,10	-
128	433753,18	1319590,92	Картометрический метод	0,10	-
129	433743,23	1319587,68	Картометрический метод	0,10	-
130	433737,05	1319585,66	Картометрический метод	0,10	-
131	433658,60	1319613,57	Картометрический метод	0,10	-
132	433654,55	1319598,77	Картометрический метод	0,10	-
133	433626,13	1319532,50	Картометрический метод	0,10	-
134	433636,45	1319511,29	Картометрический метод	0,10	-
135	433632,95	1319488,05	Картометрический метод	0,10	-
136	433635,36	1319477,24	Картометрический метод	0,10	-
137	433641,12	1319468,05	Картометрический метод	0,10	-
138	433648,57	1319461,36	Картометрический метод	0,10	-
139	433663,54	1319458,76	Картометрический метод	0,10	-
140	433682,71	1319461,11	Картометрический метод	0,10	-
141	433709,25	1319475,65	Картометрический метод	0,10	-
142	433724,69	1319468,92	Картометрический метод	0,10	-
143	433732,55	1319490,16	Картометрический метод	0,10	-
144	433776,91	1319472,05	Картометрический метод	0,10	-
145	433788,54	1319469,47	Картометрический метод	0,10	-
146	433794,32	1319461,95	Картометрический метод	0,10	-
147	433804,19	1319458,76	Картометрический метод	0,10	-
148	433809,73	1319422,91	Картометрический метод	0,10	-
149	433812,13	1319407,40	Картометрический метод	0,10	-
150	433822,93	1319382,71	Картометрический метод	0,10	-
151	433826,92	1319372,25	Картометрический метод	0,10	-
152	433834,45	1319369,43	Картометрический метод	0,10	-
153	433871,00	1319355,87	Картометрический метод	0,10	-
154	433894,27	1319349,88	Картометрический метод	0,10	-
103	433922,55	1319344,69	Картометрический метод	0,10	-
ЗУ1(4)					
155	430819,85	1319026,45	Картометрический метод	0,10	-
156	430854,20	1319106,42	Картометрический метод	0,10	-
157	430859,57	1319118,93	Картометрический метод	0,10	-
158	430896,80	1319205,62	Картометрический метод	0,10	-
159	430864,54	1319219,99	Картометрический метод	0,10	-
160	430836,56	1319242,15	Картометрический метод	0,10	-
161	430822,57	1319223,88	Картометрический метод	0,10	-

Сведения о местоположении границ объекта

162	430809,59	1319230,43	Картометрический метод	0,10	-
163	430792,19	1319239,21	Картометрический метод	0,10	-
164	430770,42	1319299,01	Картометрический метод	0,10	-
165	430745,47	1319315,54	Картометрический метод	0,10	-
166	430705,67	1319332,89	Картометрический метод	0,10	-
167	430712,69	1319358,99	Картометрический метод	0,10	-
168	430610,61	1319400,43	Картометрический метод	0,10	-
169	430577,66	1319404,12	Картометрический метод	0,10	-
170	430534,47	1319337,12	Картометрический метод	0,10	-
171	430511,19	1319299,72	Картометрический метод	0,10	-
172	430492,21	1319280,02	Картометрический метод	0,10	-
173	430485,87	1319271,72	Картометрический метод	0,10	-
174	430484,99	1319268,64	Картометрический метод	0,10	-
175	430477,04	1319240,64	Картометрический метод	0,10	-
176	430466,64	1319192,95	Картометрический метод	0,10	-
177	430449,40	1319149,88	Картометрический метод	0,10	-
178	430450,37	1319138,39	Картометрический метод	0,10	-
179	430455,56	1319133,13	Картометрический метод	0,10	-
180	430482,68	1319121,45	Картометрический метод	0,10	-
181	430557,84	1319100,03	Картометрический метод	0,10	-
182	430613,18	1319083,97	Картометрический метод	0,10	-
183	430637,20	1319078,57	Картометрический метод	0,10	-
184	430656,95	1319060,69	Картометрический метод	0,10	-
185	430669,41	1319048,07	Картометрический метод	0,10	-
186	430700,75	1319040,53	Картометрический метод	0,10	-
187	430742,58	1319037,09	Картометрический метод	0,10	-
188	430779,12	1319027,43	Картометрический метод	0,10	-
189	430796,89	1319024,17	Картометрический метод	0,10	-
190	430807,80	1319023,34	Картометрический метод	0,10	-
155	430819,85	1319026,45	Картометрический метод	0,10	-
ЗУ1(5)					
191	429409,67	1317800,48	Картометрический метод	0,10	-
192	429445,24	1317818,53	Картометрический метод	0,10	-
193	429466,88	1317834,79	Картометрический метод	0,10	-
194	429473,92	1317844,83	Картометрический метод	0,10	-
195	429481,24	1317894,03	Картометрический метод	0,10	-
196	429498,52	1317919,78	Картометрический метод	0,10	-
197	429509,99	1317929,80	Картометрический метод	0,10	-
198	429506,90	1317941,19	Картометрический метод	0,10	-
199	429408,75	1317997,52	Картометрический метод	0,10	-
200	429389,80	1318011,55	Картометрический метод	0,10	-
201	429378,41	1318020,44	Картометрический метод	0,10	-
202	429286,83	1317879,04	Картометрический метод	0,10	-
203	429298,37	1317870,90	Картометрический метод	0,10	-
204	429322,09	1317854,16	Картометрический метод	0,10	-
191	429409,67	1317800,48	Картометрический метод	0,10	-
ЗУ1(6)					
205	425439,34	1321263,61	Картометрический метод	0,10	-
206	425521,32	1321424,35	Картометрический метод	0,10	-
207	425423,48	1321695,65	Картометрический метод	0,10	-
208	425427,38	1321699,43	Картометрический метод	0,10	-
209	425406,88	1321742,08	Картометрический метод	0,10	-
210	425401,83	1321755,57	Картометрический метод	0,10	-
211	425301,03	1321716,46	Картометрический метод	0,10	-
212	425303,25	1321705,55	Картометрический метод	0,10	-
213	425306,10	1321695,66	Картометрический метод	0,10	-
214	425312,02	1321665,06	Картометрический метод	0,10	-
215	425316,96	1321623,42	Картометрический метод	0,10	-
216	425330,27	1321489,93	Картометрический метод	0,10	-
217	425331,51	1321477,56	Картометрический метод	0,10	-
218	425339,34	1321362,89	Картометрический метод	0,10	-

Сведения о местоположении границ объекта

219	425317,77	1321301,05	Картометрический метод	0,10	-
220	425302,33	1321271,31	Картометрический метод	0,10	-
221	425266,32	1321213,19	Картометрический метод	0,10	-
222	425265,30	1321199,83	Картометрический метод	0,10	-
223	425267,96	1321166,34	Картометрический метод	0,10	-
224	425277,46	1321133,20	Картометрический метод	0,10	-
225	425292,71	1321092,15	Картометрический метод	0,10	-
226	425305,15	1321041,33	Картометрический метод	0,10	-
227	425318,96	1321051,64	Картометрический метод	0,10	-
228	425326,35	1321034,50	Картометрический метод	0,10	-
229	425329,37	1321029,15	Картометрический метод	0,10	-
230	425358,50	1321044,10	Картометрический метод	0,10	-
231	425365,98	1321144,87	Картометрический метод	0,10	-
205	425439,34	1321263,61	Картометрический метод	0,10	-
ЗУ1(7)					
232	425251,97	1320989,41	Картометрический метод	0,10	-
233	425317,75	1321023,18	Картометрический метод	0,10	-
234	425317,31	1321023,62	Картометрический метод	0,10	-
235	425299,43	1321042,42	Картометрический метод	0,10	-
236	425288,10	1321059,59	Картометрический метод	0,10	-
237	425276,59	1321091,64	Картометрический метод	0,10	-
238	425271,01	1321114,85	Картометрический метод	0,10	-
239	425261,99	1321134,84	Картометрический метод	0,10	-
240	425258,11	1321154,98	Картометрический метод	0,10	-
241	425258,06	1321190,44	Картометрический метод	0,10	-
242	425260,34	1321202,29	Картометрический метод	0,10	-
243	425260,56	1321222,72	Картометрический метод	0,10	-
244	425260,37	1321229,57	Картометрический метод	0,10	-
245	425254,89	1321263,01	Картометрический метод	0,10	-
246	425253,50	1321280,07	Картометрический метод	0,10	-
247	425252,41	1321292,56	Картометрический метод	0,10	-
248	425250,14	1321406,99	Картометрический метод	0,10	-
249	425256,09	1321513,37	Картометрический метод	0,10	-
250	425263,75	1321612,48	Картометрический метод	0,10	-
251	425260,96	1321650,87	Картометрический метод	0,10	-
252	425256,57	1321689,10	Картометрический метод	0,10	-
253	425235,44	1321720,73	Картометрический метод	0,10	-
254	425222,66	1321713,54	Картометрический метод	0,10	-
255	425199,20	1321765,54	Картометрический метод	0,10	-
256	425189,12	1321790,29	Картометрический метод	0,10	-
257	425178,73	1321820,45	Картометрический метод	0,10	-
258	425177,90	1321823,21	Картометрический метод	0,10	-
259	425156,00	1321813,89	Картометрический метод	0,10	-
260	425077,53	1321780,49	Картометрический метод	0,10	-
261	425068,56	1321704,94	Картометрический метод	0,10	-
262	425083,32	1321651,06	Картометрический метод	0,10	-
263	425106,94	1321610,35	Картометрический метод	0,10	-
264	425113,08	1321575,20	Картометрический метод	0,10	-
265	425146,81	1321580,01	Картометрический метод	0,10	-
266	425176,43	1321487,35	Картометрический метод	0,10	-
267	425201,49	1321483,58	Картометрический метод	0,10	-
268	425159,16	1321343,49	Картометрический метод	0,10	-
269	425146,35	1321323,01	Картометрический метод	0,10	-
270	425182,83	1321215,14	Картометрический метод	0,10	-
271	425130,38	1321193,70	Картометрический метод	0,10	-
272	425161,95	1321122,80	Картометрический метод	0,10	-
273	425208,38	1321137,18	Картометрический метод	0,10	-
274	425239,18	1321062,40	Картометрический метод	0,10	-
275	425223,69	1321046,88	Картометрический метод	0,10	-
276	425189,29	1321012,97	Картометрический метод	0,10	-
277	425230,78	1320992,51	Картометрический метод	0,10	-

Сведения о местоположении границ объекта

232	425251,97	1320989,41	Картометрический метод	0,10	-
ЗУ1(8)					
278	423574,76	1323679,26	Картометрический метод	0,10	-
279	423586,99	1323702,13	Картометрический метод	0,10	-
280	423590,41	1323719,61	Картометрический метод	0,10	-
281	423586,20	1323744,79	Картометрический метод	0,10	-
282	423578,48	1323752,30	Картометрический метод	0,10	-
283	423588,88	1323778,90	Картометрический метод	0,10	-
284	423598,56	1323785,17	Картометрический метод	0,10	-
285	423622,77	1323797,02	Картометрический метод	0,10	-
286	423633,89	1323827,40	Картометрический метод	0,10	-
287	423647,10	1323838,54	Картометрический метод	0,10	-
288	423656,52	1323842,22	Картометрический метод	0,10	-
289	423673,36	1323834,61	Картометрический метод	0,10	-
290	423688,37	1323834,50	Картометрический метод	0,10	-
291	423699,71	1323843,77	Картометрический метод	0,10	-
292	423741,65	1323931,46	Картометрический метод	0,10	-
293	423779,51	1323976,13	Картометрический метод	0,10	-
294	423798,57	1324015,30	Картометрический метод	0,10	-
295	423801,10	1324055,47	Картометрический метод	0,10	-
296	423794,27	1324066,61	Картометрический метод	0,10	-
297	423810,85	1324137,25	Картометрический метод	0,10	-
298	423824,84	1324187,39	Картометрический метод	0,10	-
299	423835,71	1324207,34	Картометрический метод	0,10	-
300	423837,59	1324210,80	Картометрический метод	0,10	-
301	423842,13	1324219,14	Картометрический метод	0,10	-
302	423766,84	1324223,54	Картометрический метод	0,10	-
303	423758,51	1324221,49	Картометрический метод	0,10	-
304	423752,54	1324216,62	Картометрический метод	0,10	-
305	423736,19	1324180,00	Картометрический метод	0,10	-
306	423722,20	1324161,45	Картометрический метод	0,10	-
307	423714,81	1324155,48	Картометрический метод	0,10	-
308	423704,91	1324155,63	Картометрический метод	0,10	-
309	423608,43	1324166,62	Картометрический метод	0,10	-
310	423601,71	1324165,36	Картометрический метод	0,10	-
311	423576,88	1324160,71	Картометрический метод	0,10	-
312	423550,38	1324143,30	Картометрический метод	0,10	-
313	423504,46	1324092,35	Картометрический метод	0,10	-
314	423432,11	1324002,03	Картометрический метод	0,10	-
315	423326,60	1323866,89	Картометрический метод	0,10	-
316	423309,31	1323827,58	Картометрический метод	0,10	-
317	423281,77	1323735,06	Картометрический метод	0,10	-
318	423284,86	1323717,04	Картометрический метод	0,10	-
319	423349,83	1323686,91	Картометрический метод	0,10	-
320	423386,45	1323664,91	Картометрический метод	0,10	-
321	423385,67	1323652,02	Картометрический метод	0,10	-
322	423383,62	1323645,42	Картометрический метод	0,10	-
323	423379,28	1323640,22	Картометрический метод	0,10	-
324	423379,06	1323609,58	Картометрический метод	0,10	-
325	423392,62	1323609,48	Картометрический метод	0,10	-
326	423393,40	1323609,48	Картометрический метод	0,10	-
327	423409,64	1323609,36	Картометрический метод	0,10	-
328	423417,45	1323609,30	Картометрический метод	0,10	-
329	423416,49	1323626,81	Картометрический метод	0,10	-
330	423469,58	1323619,66	Картометрический метод	0,10	-
331	423473,74	1323619,10	Картометрический метод	0,10	-
332	423528,20	1323611,76	Картометрический метод	0,10	-
333	423531,72	1323642,38	Картометрический метод	0,10	-
334	423546,03	1323649,94	Картометрический метод	0,10	-
278	423574,76	1323679,26	Картометрический метод	0,10	-
ЗУ1(9)					

Сведения о местоположении границ объекта

335	425305,40	1323659,75	Картометрический метод	0,10	-
336	425341,62	1323706,66	Картометрический метод	0,10	-
337	425397,36	1323739,16	Картометрический метод	0,10	-
338	425392,94	1323753,55	Картометрический метод	0,10	-
339	425302,58	1323805,71	Картометрический метод	0,10	-
340	425361,78	1323803,37	Картометрический метод	0,10	-
341	425437,53	1323808,17	Картометрический метод	0,10	-
342	425438,86	1323817,14	Картометрический метод	0,10	-
343	425390,18	1323813,69	Картометрический метод	0,10	-
344	425365,96	1323811,98	Картометрический метод	0,10	-
345	425362,90	1323811,76	Картометрический метод	0,10	-
346	425345,54	1323812,81	Картометрический метод	0,10	-
347	425350,15	1323872,36	Картометрический метод	0,10	-
348	425321,84	1323873,27	Картометрический метод	0,10	-
349	425305,73	1323873,78	Картометрический метод	0,10	-
350	425305,63	1323878,74	Картометрический метод	0,10	-
351	425305,22	1323898,22	Картометрический метод	0,10	-
352	425266,44	1323905,67	Картометрический метод	0,10	-
353	425270,77	1323921,90	Картометрический метод	0,10	-
354	425277,23	1323931,39	Картометрический метод	0,10	-
355	425289,46	1323939,62	Картометрический метод	0,10	-
356	425359,22	1323955,07	Картометрический метод	0,10	-
357	425374,93	1323959,89	Картометрический метод	0,10	-
358	425383,03	1323964,57	Картометрический метод	0,10	-
359	425390,88	1323973,69	Картометрический метод	0,10	-
360	425425,35	1323964,53	Картометрический метод	0,10	-
361	425449,58	1323974,27	Картометрический метод	0,10	-
362	425467,74	1323964,57	Картометрический метод	0,10	-
363	425471,90	1323972,02	Картометрический метод	0,10	-
364	425482,68	1323991,29	Картометрический метод	0,10	-
365	425478,04	1324014,19	Картометрический метод	0,10	-
366	425471,29	1324047,51	Картометрический метод	0,10	-
367	425494,68	1324111,91	Картометрический метод	0,10	-
368	425511,44	1324149,81	Картометрический метод	0,10	-
369	425514,08	1324164,99	Картометрический метод	0,10	-
370	425511,61	1324172,62	Картометрический метод	0,10	-
371	425496,43	1324177,80	Картометрический метод	0,10	-
372	425483,76	1324176,62	Картометрический метод	0,10	-
373	425469,56	1324142,50	Картометрический метод	0,10	-
374	425459,80	1324125,77	Картометрический метод	0,10	-
375	425424,75	1324150,39	Картометрический метод	0,10	-
376	425417,13	1324149,77	Картометрический метод	0,10	-
377	425404,93	1324150,69	Картометрический метод	0,10	-
378	425387,39	1324146,23	Картометрический метод	0,10	-
379	425384,59	1324147,76	Картометрический метод	0,10	-
380	425377,76	1324151,48	Картометрический метод	0,10	-
381	425353,17	1324164,87	Картометрический метод	0,10	-
382	425327,55	1324178,89	Картометрический метод	0,10	-
383	425273,06	1324114,22	Картометрический метод	0,10	-
384	425256,25	1324062,89	Картометрический метод	0,10	-
385	425253,47	1324056,64	Картометрический метод	0,10	-
386	425253,15	1324030,75	Картометрический метод	0,10	-
387	425226,19	1323975,91	Картометрический метод	0,10	-
388	425180,04	1323909,55	Картометрический метод	0,10	-
389	425139,21	1323910,63	Картометрический метод	0,10	-
390	425131,36	1323890,87	Картометрический метод	0,10	-
391	425121,74	1323872,13	Картометрический метод	0,10	-
392	425107,05	1323863,77	Картометрический метод	0,10	-
393	425075,65	1323865,29	Картометрический метод	0,10	-
394	425073,49	1323848,74	Картометрический метод	0,10	-
395	425074,73	1323841,47	Картометрический метод	0,10	-

Сведения о местоположении границ объекта

396	425083,94	1323787,30	Картометрический метод	0,10	-
397	425141,55	1323777,42	Картометрический метод	0,10	-
398	425094,96	1323649,90	Картометрический метод	0,10	-
399	425091,70	1323642,11	Картометрический метод	0,10	-
400	425096,11	1323640,54	Картометрический метод	0,10	-
401	425108,64	1323635,73	Картометрический метод	0,10	-
402	425119,82	1323631,44	Картометрический метод	0,10	-
403	425122,35	1323630,47	Картометрический метод	0,10	-
404	425154,86	1323620,33	Картометрический метод	0,10	-
405	425109,27	1323548,22	Картометрический метод	0,10	-
406	425109,64	1323534,80	Картометрический метод	0,10	-
407	425109,66	1323531,36	Картометрический метод	0,10	-
408	425109,75	1323518,79	Картометрический метод	0,10	-
409	425109,77	1323516,57	Картометрический метод	0,10	-
410	425116,90	1323513,48	Картометрический метод	0,10	-
411	425120,19	1323512,05	Картометрический метод	0,10	-
412	425137,92	1323504,36	Картометрический метод	0,10	-
413	425158,52	1323495,42	Картометрический метод	0,10	-
414	425162,59	1323504,18	Картометрический метод	0,10	-
415	425165,55	1323510,56	Картометрический метод	0,10	-
416	425167,43	1323514,61	Картометрический метод	0,10	-
417	425170,93	1323522,14	Картометрический метод	0,10	-
418	425186,91	1323514,22	Картометрический метод	0,10	-
419	425208,13	1323515,68	Картометрический метод	0,10	-
420	425237,78	1323556,14	Картометрический метод	0,10	-
335	425305,40	1323659,75	Картометрический метод	0,10	-
ЗУ1(10)					
421	428898,58	1325277,70	Картометрический метод	0,10	-
422	428909,63	1325298,86	Картометрический метод	0,10	-
423	428924,34	1325322,53	Картометрический метод	0,10	-
424	428920,95	1325340,18	Картометрический метод	0,10	-
425	428902,75	1325372,21	Картометрический метод	0,10	-
426	428755,05	1325284,32	Картометрический метод	0,10	-
427	428799,75	1325220,22	Картометрический метод	0,10	-
428	428822,82	1325233,64	Картометрический метод	0,10	-
421	428898,58	1325277,70	Картометрический метод	0,10	-
ЗУ1(11)					
429	428454,91	1324704,34	Картометрический метод	0,10	-
430	428534,66	1324859,40	Картометрический метод	0,10	-
431	428553,01	1324897,67	Картометрический метод	0,10	-
432	428445,23	1324953,25	Картометрический метод	0,10	-
433	428441,21	1324946,93	Картометрический метод	0,10	-
434	428383,33	1324977,73	Картометрический метод	0,10	-
435	428418,80	1325050,89	Картометрический метод	0,10	-
436	428424,84	1325047,49	Картометрический метод	0,10	-
437	428460,71	1325027,29	Картометрический метод	0,10	-
438	428484,27	1325013,59	Картометрический метод	0,10	-
439	428486,30	1325014,31	Картометрический метод	0,10	-
440	428493,82	1325017,00	Картометрический метод	0,10	-
441	428571,22	1324975,75	Картометрический метод	0,10	-
442	428594,36	1324962,62	Картометрический метод	0,10	-
443	428611,07	1324972,45	Картометрический метод	0,10	-
444	428644,49	1325022,10	Картометрический метод	0,10	-
445	428664,47	1325066,53	Картометрический метод	0,10	-
446	428669,22	1325095,45	Картометрический метод	0,10	-
447	428664,88	1325123,13	Картометрический метод	0,10	-
448	428655,58	1325146,50	Картометрический метод	0,10	-
449	428650,42	1325159,48	Картометрический метод	0,10	-
450	428646,76	1325166,62	Картометрический метод	0,10	-
451	428641,95	1325176,00	Картометрический метод	0,10	-
452	428638,93	1325179,23	Картометрический метод	0,10	-

Сведения о местоположении границ объекта

453	428623,98	1325195,19	Картометрический метод	0,10	-
454	428603,33	1325193,14	Картометрический метод	0,10	-
455	428596,57	1325193,05	Картометрический метод	0,10	-
456	428593,18	1325193,01	Картометрический метод	0,10	-
457	428572,35	1325192,73	Картометрический метод	0,10	-
458	428560,17	1325192,94	Картометрический метод	0,10	-
459	428562,91	1325197,67	Картометрический метод	0,10	-
460	428607,05	1325273,69	Картометрический метод	0,10	-
461	428580,87	1325267,20	Картометрический метод	0,10	-
462	428560,28	1325258,81	Картометрический метод	0,10	-
463	428539,70	1325253,84	Картометрический метод	0,10	-
464	428512,27	1325246,36	Картометрический метод	0,10	-
465	428504,55	1325243,01	Картометрический метод	0,10	-
466	428485,72	1325198,34	Картометрический метод	0,10	-
467	428483,89	1325195,64	Картометрический метод	0,10	-
468	428470,79	1325176,37	Картометрический метод	0,10	-
469	428455,96	1325166,66	Картометрический метод	0,10	-
470	428454,96	1325166,59	Картометрический метод	0,10	-
471	428423,97	1325164,44	Картометрический метод	0,10	-
472	428405,77	1325140,10	Картометрический метод	0,10	-
473	428383,25	1325109,96	Картометрический метод	0,10	-
474	428344,45	1325020,68	Картометрический метод	0,10	-
475	428339,82	1325015,45	Картометрический метод	0,10	-
476	428345,74	1325012,88	Картометрический метод	0,10	-
477	428350,86	1325010,65	Картометрический метод	0,10	-
478	428368,67	1325002,91	Картометрический метод	0,10	-
479	428360,98	1324989,13	Картометрический метод	0,10	-
480	428351,62	1324980,66	Картометрический метод	0,10	-
481	428338,80	1324969,05	Картометрический метод	0,10	-
482	428321,87	1324946,95	Картометрический метод	0,10	-
483	428318,75	1324940,59	Картометрический метод	0,10	-
484	428306,58	1324915,76	Картометрический метод	0,10	-
485	428300,24	1324894,08	Картометрический метод	0,10	-
486	428297,70	1324885,40	Картометрический метод	0,10	-
487	428290,88	1324858,55	Картометрический метод	0,10	-
488	428271,91	1324825,64	Картометрический метод	0,10	-
489	428268,67	1324820,02	Картометрический метод	0,10	-
490	428246,75	1324781,99	Картометрический метод	0,10	-
491	428228,40	1324750,15	Картометрический метод	0,10	-
492	428224,48	1324743,35	Картометрический метод	0,10	-
493	428200,17	1324701,17	Картометрический метод	0,10	-
494	428162,16	1324670,39	Картометрический метод	0,10	-
495	428164,52	1324669,09	Картометрический метод	0,10	-
496	428179,64	1324660,77	Картометрический метод	0,10	-
497	428213,27	1324642,26	Картометрический метод	0,10	-
498	428219,58	1324638,79	Картометрический метод	0,10	-
499	428274,10	1324629,91	Картометрический метод	0,10	-
500	428368,29	1324588,60	Картометрический метод	0,10	-
501	428381,51	1324590,87	Картометрический метод	0,10	-
502	428390,59	1324595,00	Картометрический метод	0,10	-
503	428401,33	1324605,12	Картометрический метод	0,10	-
429	428454,91	1324704,34	Картометрический метод	0,10	-
ЗУ1(12)					
504	428286,88	1325038,47	Картометрический метод	0,10	-
505	428337,63	1325140,14	Картометрический метод	0,10	-
506	428359,06	1325174,71	Картометрический метод	0,10	-
507	428374,50	1325192,75	Картометрический метод	0,10	-
508	428365,19	1325199,23	Картометрический метод	0,10	-
509	428328,37	1325209,31	Картометрический метод	0,10	-
510	428284,09	1325207,18	Картометрический метод	0,10	-
511	428232,40	1325202,65	Картометрический метод	0,10	-

Сведения о местоположении границ объекта

512	428180,74	1325200,58	Картометрический метод	0,10	-
513	428158,10	1325137,35	Картометрический метод	0,10	-
514	428149,06	1325112,10	Картометрический метод	0,10	-
515	428148,55	1325110,69	Картометрический метод	0,10	-
516	428143,06	1325095,35	Картометрический метод	0,10	-
517	428223,05	1325064,36	Картометрический метод	0,10	-
518	428230,37	1325052,08	Картометрический метод	0,10	-
519	428230,58	1325036,17	Картометрический метод	0,10	-
520	428258,04	1325027,29	Картометрический метод	0,10	-
521	428265,27	1325034,73	Картометрический метод	0,10	-
522	428268,47	1325040,36	Картометрический метод	0,10	-
523	428271,26	1325045,26	Картометрический метод	0,10	-
524	428277,46	1325042,57	Картометрический метод	0,10	-
504	428286,88	1325038,47	Картометрический метод	0,10	-
ЗУ1(13)					
525	428476,16	1326049,12	Картометрический метод	0,10	-
526	428481,55	1326058,10	Картометрический метод	0,10	-
527	428495,21	1326083,23	Картометрический метод	0,10	-
528	428507,51	1326104,43	Картометрический метод	0,10	-
529	428502,69	1326130,19	Картометрический метод	0,10	-
530	428444,04	1326170,96	Картометрический метод	0,10	-
531	428378,16	1326216,75	Картометрический метод	0,10	-
532	428358,88	1326223,33	Картометрический метод	0,10	-
533	428345,90	1326225,48	Картометрический метод	0,10	-
534	428337,26	1326223,99	Картометрический метод	0,10	-
535	428331,04	1326220,15	Картометрический метод	0,10	-
536	428323,07	1326211,39	Картометрический метод	0,10	-
537	428317,68	1326205,47	Картометрический метод	0,10	-
538	428304,58	1326183,50	Картометрический метод	0,10	-
539	428296,60	1326162,54	Картометрический метод	0,10	-
540	428295,52	1326159,69	Картометрический метод	0,10	-
541	428295,47	1326152,87	Картометрический метод	0,10	-
542	428354,33	1326119,69	Картометрический метод	0,10	-
543	428406,87	1326081,00	Картометрический метод	0,10	-
544	428411,92	1326075,14	Картометрический метод	0,10	-
545	428416,86	1326069,41	Картометрический метод	0,10	-
546	428425,59	1326063,06	Картометрический метод	0,10	-
547	428445,17	1326053,53	Картометрический метод	0,10	-
548	428469,28	1326047,51	Картометрический метод	0,10	-
549	428472,85	1326046,98	Картометрический метод	0,10	-
525	428476,16	1326049,12	Картометрический метод	0,10	-
ЗУ1(14)					
550	426910,89	1322987,90	Картометрический метод	0,10	-
551	426907,94	1322997,16	Картометрический метод	0,10	-
552	426904,04	1322996,01	Картометрический метод	0,10	-
553	426902,03	1323002,77	Картометрический метод	0,10	-
554	426905,89	1323003,90	Картометрический метод	0,10	-
555	426905,38	1323006,28	Картометрический метод	0,10	-
556	426903,27	1323013,87	Картометрический метод	0,10	-
557	426894,55	1323011,22	Картометрический метод	0,10	-
558	426890,59	1323010,22	Картометрический метод	0,10	-
559	426890,36	1323010,07	Картометрический метод	0,10	-
560	426889,08	1322980,68	Картометрический метод	0,10	-
561	426890,38	1322981,11	Картометрический метод	0,10	-
550	426910,89	1322987,90	Картометрический метод	0,10	-
ЗУ1(15)					
562	434335,76	1317803,76	Картометрический метод	0,10	-
563	434329,27	1317820,91	Картометрический метод	0,10	-
564	434295,16	1317854,97	Картометрический метод	0,10	-
565	434204,42	1317973,15	Картометрический метод	0,10	-
566	434104,73	1318102,99	Картометрический метод	0,10	-

Сведения о местоположении границ объекта

567	434085,76	1318112,91	Картометрический метод	0,10	-
568	433910,84	1317966,79	Картометрический метод	0,10	-
569	433965,34	1317911,13	Картометрический метод	0,10	-
570	434008,88	1317789,99	Картометрический метод	0,10	-
571	434017,05	1317779,12	Картометрический метод	0,10	-
572	434077,20	1317699,12	Картометрический метод	0,10	-
573	434117,96	1317644,91	Картометрический метод	0,10	-
574	434157,39	1317663,00	Картометрический метод	0,10	-
575	434215,45	1317696,16	Картометрический метод	0,10	-
576	434260,31	1317728,90	Картометрический метод	0,10	-
577	434268,65	1317735,79	Картометрический метод	0,10	-
578	434294,66	1317757,27	Картометрический метод	0,10	-
562	434335,76	1317803,76	Картометрический метод	0,10	-
ЗУ1(16)					
579	435389,30	1318307,31	Картометрический метод	0,10	-
580	434785,76	1318768,47	Картометрический метод	0,10	-
581	434634,22	1318989,27	Картометрический метод	0,10	-
582	434405,35	1318861,17	Картометрический метод	0,10	-
583	434327,10	1318794,20	Картометрический метод	0,10	-
584	434317,93	1318806,14	Картометрический метод	0,10	-
585	434329,51	1318815,66	Картометрический метод	0,10	-
586	434331,51	1318817,32	Картометрический метод	0,10	-
587	434347,09	1318830,25	Картометрический метод	0,10	-
588	434395,54	1318870,46	Картометрический метод	0,10	-
589	434348,99	1318925,73	Картометрический метод	0,10	-
590	434352,37	1318964,28	Картометрический метод	0,10	-
591	434357,29	1319020,23	Картометрический метод	0,10	-
592	434361,66	1319069,82	Картометрический метод	0,10	-
593	434365,07	1319108,68	Картометрический метод	0,10	-
594	434355,53	1319112,46	Картометрический метод	0,10	-
595	434311,93	1319130,09	Картометрический метод	0,10	-
596	434290,57	1319138,72	Картометрический метод	0,10	-
597	434255,57	1319152,86	Картометрический метод	0,10	-
598	434193,62	1319132,73	Картометрический метод	0,10	-
599	434179,96	1319127,41	Картометрический метод	0,10	-
600	434104,86	1319106,58	Картометрический метод	0,10	-
601	434108,42	1319001,78	Картометрический метод	0,10	-
602	434110,85	1318930,03	Картометрический метод	0,10	-
603	434029,13	1318926,44	Картометрический метод	0,10	-
604	433938,97	1318937,06	Картометрический метод	0,10	-
605	433906,97	1318940,83	Картометрический метод	0,10	-
606	433832,78	1318949,57	Картометрический метод	0,10	-
607	433884,00	1318905,02	Картометрический метод	0,10	-
608	433881,33	1318878,72	Картометрический метод	0,10	-
609	433878,69	1318852,67	Картометрический метод	0,10	-
610	433870,57	1318772,70	Картометрический метод	0,10	-
611	433911,31	1318758,52	Картометрический метод	0,10	-
612	433939,24	1318763,50	Картометрический метод	0,10	-
613	434005,69	1318775,35	Картометрический метод	0,10	-
614	434045,57	1318782,46	Картометрический метод	0,10	-
615	434046,65	1318881,79	Картометрический метод	0,10	-
616	434046,97	1318911,51	Картометрический метод	0,10	-
617	434111,30	1318916,53	Картометрический метод	0,10	-
618	434112,20	1318914,10	Картометрический метод	0,10	-
619	434123,92	1318882,32	Картометрический метод	0,10	-
620	434131,81	1318861,61	Картометрический метод	0,10	-
621	434172,31	1318825,22	Картометрический метод	0,10	-
622	434210,32	1318791,05	Картометрический метод	0,10	-
623	434241,24	1318763,27	Картометрический метод	0,10	-
624	434252,48	1318753,16	Картометрический метод	0,10	-
625	434249,85	1318750,20	Картометрический метод	0,10	-

Сведения о местоположении границ объекта

626	434222,61	1318723,01	Картометрический метод	0,10	-
627	434072,87	1318573,52	Картометрический метод	0,10	-
628	433936,24	1318521,07	Картометрический метод	0,10	-
629	433794,95	1318466,84	Картометрический метод	0,10	-
630	433704,58	1318426,88	Картометрический метод	0,10	-
631	433760,42	1318353,78	Картометрический метод	0,10	-
632	433862,35	1318269,52	Картометрический метод	0,10	-
633	433944,81	1318232,93	Картометрический метод	0,10	-
634	434078,36	1318211,04	Картометрический метод	0,10	-
635	434250,49	1318214,40	Картометрический метод	0,10	-
636	434608,24	1318226,00	Картометрический метод	0,10	-
637	434965,19	1318237,70	Картометрический метод	0,10	-
638	435186,09	1318244,96	Картометрический метод	0,10	-
639	435215,64	1318246,42	Картометрический метод	0,10	-
640	435244,26	1318249,24	Картометрический метод	0,10	-
641	435284,57	1318257,76	Картометрический метод	0,10	-
642	435316,62	1318268,76	Картометрический метод	0,10	-
643	435342,65	1318281,21	Картометрический метод	0,10	-
644	435368,78	1318295,01	Картометрический метод	0,10	-
579	435389,30	1318307,31	Картометрический метод	0,10	-
ЗУ1(17)					
645	434224,37	1317947,16	Картометрический метод	0,10	-
646	434227,41	1317965,76	Картометрический метод	0,10	-
647	434255,12	1318186,45	Картометрический метод	0,10	-
648	434159,06	1318183,67	Картометрический метод	0,10	-
649	434076,85	1318189,89	Картометрический метод	0,10	-
650	434051,69	1318193,77	Картометрический метод	0,10	-
651	434043,63	1318195,01	Картометрический метод	0,10	-
652	433938,81	1318211,17	Картометрический метод	0,10	-
653	433858,75	1318248,08	Картометрический метод	0,10	-
654	433826,24	1318268,97	Картометрический метод	0,10	-
655	433746,55	1318337,02	Картометрический метод	0,10	-
656	433724,24	1318362,13	Картометрический метод	0,10	-
657	433686,29	1318415,65	Картометрический метод	0,10	-
658	433692,05	1318419,53	Картометрический метод	0,10	-
659	433699,87	1318424,80	Картометрический метод	0,10	-
660	433686,38	1318437,02	Картометрический метод	0,10	-
661	433693,82	1318440,27	Картометрический метод	0,10	-
662	433748,90	1318464,26	Картометрический метод	0,10	-
663	433766,99	1318484,99	Картометрический метод	0,10	-
664	433778,75	1318523,84	Картометрический метод	0,10	-
665	433739,44	1318618,12	Картометрический метод	0,10	-
666	433731,75	1318636,10	Картометрический метод	0,10	-
667	433726,72	1318648,93	Картометрический метод	0,10	-
668	433712,51	1318669,96	Картометрический метод	0,10	-
669	433667,11	1318756,55	Картометрический метод	0,10	-
670	433656,55	1318760,30	Картометрический метод	0,10	-
671	433651,06	1318760,88	Картометрический метод	0,10	-
672	433643,26	1318763,42	Картометрический метод	0,10	-
673	433636,06	1318760,82	Картометрический метод	0,10	-
674	433635,35	1318760,24	Картометрический метод	0,10	-
675	433577,44	1318713,37	Картометрический метод	0,10	-
676	433556,28	1318696,24	Картометрический метод	0,10	-
677	433552,77	1318695,01	Картометрический метод	0,10	-
678	433555,15	1318700,48	Картометрический метод	0,10	-
679	433578,30	1318734,47	Картометрический метод	0,10	-
680	433570,31	1318740,34	Картометрический метод	0,10	-
681	433620,63	1318801,59	Картометрический метод	0,10	-
682	433634,59	1318818,58	Картометрический метод	0,10	-
683	433647,24	1318833,83	Картометрический метод	0,10	-
684	433603,63	1318858,98	Картометрический метод	0,10	-

Сведения о местоположении границ объекта

685	433528,08	1318902,99	Картометрический метод	0,10	-
686	433505,19	1318878,35	Картометрический метод	0,10	-
687	433471,53	1318842,08	Картометрический метод	0,10	-
688	433452,23	1318824,38	Картометрический метод	0,10	-
689	433427,49	1318801,69	Картометрический метод	0,10	-
690	433280,09	1318800,65	Картометрический метод	0,10	-
691	433263,94	1318809,01	Картометрический метод	0,10	-
692	433256,04	1318793,29	Картометрический метод	0,10	-
693	433377,27	1318750,49	Картометрический метод	0,10	-
694	433389,14	1318731,52	Картометрический метод	0,10	-
695	433366,02	1318698,29	Картометрический метод	0,10	-
696	433451,61	1318643,09	Картометрический метод	0,10	-
697	433476,81	1318680,97	Картометрический метод	0,10	-
698	433496,64	1318669,60	Картометрический метод	0,10	-
699	433516,39	1318655,70	Картометрический метод	0,10	-
700	433530,04	1318641,31	Картометрический метод	0,10	-
701	433569,83	1318588,24	Картометрический метод	0,10	-
702	433555,61	1318576,39	Картометрический метод	0,10	-
703	433564,32	1318558,99	Картометрический метод	0,10	-
704	433570,59	1318539,50	Картометрический метод	0,10	-
705	433567,34	1318521,14	Картометрический метод	0,10	-
706	433561,16	1318516,12	Картометрический метод	0,10	-
707	433561,14	1318513,99	Картометрический метод	0,10	-
708	433559,58	1318514,83	Картометрический метод	0,10	-
709	433540,58	1318499,40	Картометрический метод	0,10	-
710	433512,26	1318536,00	Картометрический метод	0,10	-
711	433502,03	1318556,19	Картометрический метод	0,10	-
712	433500,68	1318573,98	Картометрический метод	0,10	-
713	433487,66	1318588,47	Картометрический метод	0,10	-
714	433448,95	1318599,68	Картометрический метод	0,10	-
715	433271,45	1318728,53	Картометрический метод	0,10	-
716	433262,52	1318717,52	Картометрический метод	0,10	-
717	433233,85	1318757,89	Картометрический метод	0,10	-
718	433213,47	1318780,59	Картометрический метод	0,10	-
719	433173,68	1318821,37	Картометрический метод	0,10	-
720	433144,47	1318843,81	Картометрический метод	0,10	-
721	433112,12	1318869,84	Картометрический метод	0,10	-
722	433089,97	1318879,93	Картометрический метод	0,10	-
723	433077,06	1318880,00	Картометрический метод	0,10	-
724	433069,29	1318874,92	Картометрический метод	0,10	-
725	433068,06	1318869,37	Картометрический метод	0,10	-
726	433071,16	1318858,63	Картометрический метод	0,10	-
727	433081,01	1318849,43	Картометрический метод	0,10	-
728	433096,00	1318836,62	Картометрический метод	0,10	-
729	433102,68	1318827,44	Картометрический метод	0,10	-
730	433111,26	1318806,34	Картометрический метод	0,10	-
731	433115,86	1318785,27	Картометрический метод	0,10	-
732	433119,75	1318774,53	Картометрический метод	0,10	-
733	433128,39	1318761,37	Картометрический метод	0,10	-
734	433140,56	1318743,82	Картометрический метод	0,10	-
735	433148,38	1318726,69	Картометрический метод	0,10	-
736	433149,45	1318711,20	Картометрический метод	0,10	-
737	433149,35	1318697,71	Картометрический метод	0,10	-
738	433148,87	1318686,20	Картометрический метод	0,10	-
739	433149,19	1318675,48	Картометрический метод	0,10	-
740	433152,68	1318663,95	Картометрический метод	0,10	-
741	433157,37	1318653,99	Картометрический метод	0,10	-
742	433169,75	1318639,83	Картометрический метод	0,10	-
743	433177,46	1318645,06	Картометрический метод	0,10	-
744	433219,41	1318584,68	Картометрический метод	0,10	-
745	433237,13	1318557,63	Картометрический метод	0,10	-

Сведения о местоположении границ объекта

746	433243,66	1318544,64	Картометрический метод	0,10	-
747	433220,76	1318540,01	Картометрический метод	0,10	-
748	433230,63	1318508,22	Картометрический метод	0,10	-
749	433255,41	1318500,14	Картометрический метод	0,10	-
750	433280,59	1318471,48	Картометрический метод	0,10	-
751	433302,25	1318451,95	Картометрический метод	0,10	-
752	433325,38	1318416,61	Картометрический метод	0,10	-
753	433341,47	1318393,13	Картометрический метод	0,10	-
754	433339,36	1318390,50	Картометрический метод	0,10	-
755	433331,55	1318380,81	Картометрический метод	0,10	-
756	433304,81	1318347,61	Картометрический метод	0,10	-
757	433365,83	1318314,13	Картометрический метод	0,10	-
758	433391,27	1318300,17	Картометрический метод	0,10	-
759	433400,82	1318296,32	Картометрический метод	0,10	-
760	433409,82	1318293,20	Картометрический метод	0,10	-
761	433449,26	1318279,56	Картометрический метод	0,10	-
762	433505,21	1318256,99	Картометрический метод	0,10	-
763	433513,83	1318251,90	Картометрический метод	0,10	-
764	433552,71	1318214,11	Картометрический метод	0,10	-
765	433552,70	1318214,10	Картометрический метод	0,10	-
766	433549,08	1318207,13	Картометрический метод	0,10	-
767	433595,15	1318183,19	Картометрический метод	0,10	-
768	433604,03	1318178,58	Картометрический метод	0,10	-
769	433648,40	1318155,52	Картометрический метод	0,10	-
770	433663,17	1318148,92	Картометрический метод	0,10	-
771	433711,32	1318181,13	Картометрический метод	0,10	-
772	433718,63	1318186,02	Картометрический метод	0,10	-
773	433729,59	1318176,19	Картометрический метод	0,10	-
774	433773,93	1318153,10	Картометрический метод	0,10	-
775	433759,35	1318125,04	Картометрический метод	0,10	-
776	433762,49	1318121,44	Картометрический метод	0,10	-
777	433762,49	1318121,43	Картометрический метод	0,10	-
778	433784,65	1318141,24	Картометрический метод	0,10	-
779	433773,36	1318114,98	Картометрический метод	0,10	-
780	433771,63	1318110,94	Картометрический метод	0,10	-
781	433768,46	1318103,55	Картометрический метод	0,10	-
782	433799,00	1318074,22	Картометрический метод	0,10	-
783	433804,44	1318068,99	Картометрический метод	0,10	-
784	433810,72	1318062,96	Картометрический метод	0,10	-
785	433818,88	1318055,13	Картометрический метод	0,10	-
786	433818,88	1318055,12	Картометрический метод	0,10	-
787	433822,32	1318051,81	Картометрический метод	0,10	-
788	433883,83	1317992,73	Картометрический метод	0,10	-
568	433910,84	1317966,79	Картометрический метод	0,10	-
789	433920,62	1317974,96	Картометрический метод	0,10	-
567	434085,76	1318112,91	Картометрический метод	0,10	-
566	434104,73	1318102,99	Картометрический метод	0,10	-
565	434204,42	1317973,15	Картометрический метод	0,10	-
645	434224,37	1317947,16	Картометрический метод	0,10	-
ЗУ1(18)					
790	434858,42	1317258,62	Картометрический метод	0,10	-
791	434908,66	1317294,34	Картометрический метод	0,10	-
792	435058,01	1317403,11	Картометрический метод	0,10	-
793	435206,87	1317542,70	Картометрический метод	0,10	-
794	435284,26	1317620,03	Картометрический метод	0,10	-
795	435278,61	1317624,57	Картометрический метод	0,10	-
796	435278,67	1317624,63	Картометрический метод	0,10	-
797	435186,23	1317699,03	Картометрический метод	0,10	-
798	435282,88	1317811,63	Картометрический метод	0,10	-
799	435295,06	1317902,29	Картометрический метод	0,10	-
800	435358,02	1318043,04	Картометрический метод	0,10	-

Сведения о местоположении границ объекта

801	435358,80	1318156,04	Картометрический метод	0,10	-
802	435362,89	1318158,85	Картометрический метод	0,10	-
803	435376,06	1318167,89	Картометрический метод	0,10	-
804	435375,26	1318169,06	Картометрический метод	0,10	-
805	435389,43	1318179,71	Картометрический метод	0,10	-
806	435396,43	1318184,97	Картометрический метод	0,10	-
807	435434,80	1318213,81	Картометрический метод	0,10	-
808	435449,02	1318232,28	Картометрический метод	0,10	-
809	435444,73	1318265,05	Картометрический метод	0,10	-
810	435414,39	1318288,23	Картометрический метод	0,10	-
811	435402,39	1318279,60	Картометрический метод	0,10	-
812	435356,33	1318254,44	Картометрический метод	0,10	-
813	435328,25	1318241,02	Картометрический метод	0,10	-
814	435292,88	1318228,89	Картометрический метод	0,10	-
815	435249,00	1318219,57	Картометрический метод	0,10	-
816	435217,71	1318216,48	Картометрический метод	0,10	-
817	435187,40	1318214,98	Картометрический метод	0,10	-
818	434966,37	1318207,72	Картометрический метод	0,10	-
819	434609,30	1318196,01	Картометрический метод	0,10	-
820	434284,17	1318185,21	Картометрический метод	0,10	-
821	434278,27	1318178,35	Картометрический метод	0,10	-
822	434276,57	1318170,50	Картометрический метод	0,10	-
823	434248,23	1317946,00	Картометрический метод	0,10	-
824	434244,97	1317920,52	Картометрический метод	0,10	-
825	434295,29	1317854,97	Картометрический метод	0,10	-
826	434319,28	1317839,77	Картометрический метод	0,10	-
827	434356,18	1317816,39	Картометрический метод	0,10	-
828	434373,97	1317805,12	Картометрический метод	0,10	-
829	434407,97	1317783,57	Картометрический метод	0,10	-
830	434443,09	1317754,94	Картометрический метод	0,10	-
831	434447,48	1317751,36	Картометрический метод	0,10	-
832	434456,95	1317737,31	Картометрический метод	0,10	-
833	434465,54	1317724,56	Картометрический метод	0,10	-
834	434474,52	1317711,22	Картометрический метод	0,10	-
835	434479,38	1317704,00	Картометрический метод	0,10	-
836	434482,19	1317691,52	Картометрический метод	0,10	-
837	434485,31	1317677,66	Картометрический метод	0,10	-
838	434493,00	1317643,49	Картометрический метод	0,10	-
839	434500,68	1317609,33	Картометрический метод	0,10	-
840	434508,37	1317575,16	Картометрический метод	0,10	-
841	434516,05	1317541,01	Картометрический метод	0,10	-
842	434523,73	1317506,85	Картометрический метод	0,10	-
843	434527,87	1317488,43	Картометрический метод	0,10	-
844	434534,72	1317430,15	Картометрический метод	0,10	-
845	434535,98	1317419,44	Картометрический метод	0,10	-
846	434539,28	1317391,37	Картометрический метод	0,10	-
847	434597,51	1317346,50	Картометрический метод	0,10	-
848	434670,34	1317207,19	Картометрический метод	0,10	-
849	434670,20	1317207,06	Картометрический метод	0,10	-
850	434693,36	1317162,64	Картометрический метод	0,10	-
851	434743,42	1317192,74	Картометрический метод	0,10	-
852	434749,02	1317196,37	Картометрический метод	0,10	-
853	434808,06	1317227,37	Картометрический метод	0,10	-
790	434858,42	1317258,62	Картометрический метод	0,10	-
ЗУ1(19)					
854	433955,52	1317921,16	Картометрический метод	0,10	-
855	433920,36	1317957,07	Картометрический метод	0,10	-
856	433916,19	1317961,32	Картометрический метод	0,10	-
857	433914,61	1317962,94	Картометрический метод	0,10	-
568	433910,84	1317966,79	Картометрический метод	0,10	-
788	433883,83	1317992,73	Картометрический метод	0,10	-

Сведения о местоположении границ объекта

858	433843,40	1318031,57	Картометрический метод	0,10	-
787	433822,32	1318051,81	Картометрический метод	0,10	-
859	433821,04	1318053,05	Картометрический метод	0,10	-
860	433813,01	1318060,76	Картометрический метод	0,10	-
783	433804,44	1318068,99	Картометрический метод	0,10	-
782	433799,00	1318074,22	Картометрический метод	0,10	-
781	433768,46	1318103,55	Картометрический метод	0,10	-
780	433771,63	1318110,94	Картометрический метод	0,10	-
779	433773,36	1318114,98	Картометрический метод	0,10	-
778	433784,65	1318141,24	Картометрический метод	0,10	-
777	433762,49	1318121,43	Картометрический метод	0,10	-
861	433737,47	1318099,06	Картометрический метод	0,10	-
862	433711,28	1318075,65	Картометрический метод	0,10	-
863	433693,69	1318059,93	Картометрический метод	0,10	-
864	433693,68	1318059,92	Картометрический метод	0,10	-
865	433686,94	1318053,89	Картометрический метод	0,10	-
866	433716,72	1318016,25	Картометрический метод	0,10	-
867	433721,07	1318010,76	Картометрический метод	0,10	-
868	433743,11	1318028,61	Картометрический метод	0,10	-
869	433765,21	1318038,28	Картометрический метод	0,10	-
870	433765,89	1318037,54	Картометрический метод	0,10	-
871	433777,08	1318043,96	Картометрический метод	0,10	-
872	433761,15	1318025,93	Картометрический метод	0,10	-
873	433724,97	1318009,12	Картометрический метод	0,10	-
874	433738,07	1317999,79	Картометрический метод	0,10	-
875	433713,40	1317971,86	Картометрический метод	0,10	-
876	433747,82	1317941,83	Картометрический метод	0,10	-
877	433774,58	1317966,96	Картометрический метод	0,10	-
878	433790,45	1317946,49	Картометрический метод	0,10	-
879	433801,54	1317938,23	Картометрический метод	0,10	-
880	433816,37	1317927,05	Картометрический метод	0,10	-
881	433788,25	1317893,31	Картометрический метод	0,10	-
882	433815,93	1317869,42	Картометрический метод	0,10	-
883	433822,34	1317863,85	Картометрический метод	0,10	-
884	433824,59	1317862,55	Картометрический метод	0,10	-
885	433829,45	1317858,21	Картометрический метод	0,10	-
886	433878,99	1317912,09	Картометрический метод	0,10	-
887	433880,09	1317911,03	Картометрический метод	0,10	-
888	433914,14	1317880,11	Картометрический метод	0,10	-
889	433923,16	1317889,77	Картометрический метод	0,10	-
890	433925,31	1317892,50	Картометрический метод	0,10	-
891	433925,73	1317893,59	Картометрический метод	0,10	-
892	433925,11	1317895,03	Картометрический метод	0,10	-
893	433925,78	1317896,02	Картометрический метод	0,10	-
894	433927,89	1317899,21	Картометрический метод	0,10	-
895	433925,19	1317901,02	Картометрический метод	0,10	-
896	433929,71	1317907,36	Картометрический метод	0,10	-
897	433929,69	1317909,71	Картометрический метод	0,10	-
898	433936,74	1317908,78	Картометрический метод	0,10	-
899	433937,17	1317908,62	Картометрический метод	0,10	-
900	433941,87	1317905,72	Картометрический метод	0,10	-
901	433945,00	1317909,01	Картометрический метод	0,10	-
902	433947,79	1317911,96	Картометрический метод	0,10	-
903	433948,12	1317912,30	Картометрический метод	0,10	-
904	433948,46	1317912,75	Картометрический метод	0,10	-
854	433955,52	1317921,16	Картометрический метод	0,10	-
ЗУ1(20)					
905	434250,96	1316978,60	Картометрический метод	0,10	-
906	434241,84	1316997,88	Картометрический метод	0,10	-
907	434235,92	1317010,42	Картометрический метод	0,10	-
908	434225,17	1317033,15	Картометрический метод	0,10	-

Сведения о местоположении границ объекта

909	434210,31	1317066,92	Картометрический метод	0,10	-
910	434201,92	1317082,70	Картометрический метод	0,10	-
911	434191,70	1317103,72	Картометрический метод	0,10	-
912	434189,59	1317109,15	Картометрический метод	0,10	-
913	434187,32	1317114,98	Картометрический метод	0,10	-
914	434232,05	1317131,82	Картометрический метод	0,10	-
915	434257,61	1317136,28	Картометрический метод	0,10	-
916	434268,45	1317131,44	Картометрический метод	0,10	-
917	434276,59	1317124,08	Картометрический метод	0,10	-
918	434281,62	1317115,75	Картометрический метод	0,10	-
919	434297,58	1317122,64	Картометрический метод	0,10	-
920	434305,83	1317126,21	Картометрический метод	0,10	-
921	434295,49	1317148,74	Картометрический метод	0,10	-
922	434286,65	1317168,01	Картометрический метод	0,10	-
923	434284,34	1317173,05	Картометрический метод	0,10	-
924	434292,71	1317178,44	Картометрический метод	0,10	-
925	434284,29	1317193,53	Картометрический метод	0,10	-
926	434277,65	1317205,28	Картометрический метод	0,10	-
927	434276,26	1317207,75	Картометрический метод	0,10	-
928	434270,94	1317217,16	Картометрический метод	0,10	-
929	434256,61	1317241,35	Картометрический метод	0,10	-
930	434258,93	1317242,67	Картометрический метод	0,10	-
931	434257,74	1317244,89	Картометрический метод	0,10	-
932	434246,46	1317267,19	Картометрический метод	0,10	-
933	434242,14	1317277,06	Картометрический метод	0,10	-
934	434252,94	1317280,03	Картометрический метод	0,10	-
935	434251,69	1317288,88	Картометрический метод	0,10	-
936	434250,56	1317296,80	Картометрический метод	0,10	-
937	434237,85	1317302,82	Картометрический метод	0,10	-
938	434230,57	1317305,25	Картометрический метод	0,10	-
939	434212,45	1317303,01	Картометрический метод	0,10	-
940	434212,14	1317314,20	Картометрический метод	0,10	-
941	434194,14	1317315,24	Картометрический метод	0,10	-
942	434192,46	1317303,27	Картометрический метод	0,10	-
943	434188,18	1317300,87	Картометрический метод	0,10	-
944	434184,27	1317309,50	Картометрический метод	0,10	-
945	434164,51	1317321,55	Картометрический метод	0,10	-
946	434137,25	1317311,01	Картометрический метод	0,10	-
947	434109,18	1317297,82	Картометрический метод	0,10	-
948	434099,74	1317319,45	Картометрический метод	0,10	-
949	434086,87	1317321,01	Картометрический метод	0,10	-
950	434074,29	1317322,17	Картометрический метод	0,10	-
951	434062,53	1317323,18	Картометрический метод	0,10	-
952	434051,21	1317317,23	Картометрический метод	0,10	-
953	434041,80	1317314,36	Картометрический метод	0,10	-
954	434039,05	1317320,87	Картометрический метод	0,10	-
955	434026,88	1317318,40	Картометрический метод	0,10	-
956	434017,88	1317323,68	Картометрический метод	0,10	-
957	434009,66	1317319,75	Картометрический метод	0,10	-
958	433995,18	1317312,83	Картометрический метод	0,10	-
959	433993,67	1317307,24	Картометрический метод	0,10	-
960	433994,86	1317278,31	Картометрический метод	0,10	-
961	434002,54	1317244,08	Картометрический метод	0,10	-
962	434008,73	1317229,72	Картометрический метод	0,10	-
963	433996,92	1317224,10	Картометрический метод	0,10	-
964	433990,97	1317248,93	Картометрический метод	0,10	-
965	433952,57	1317236,33	Картометрический метод	0,10	-
966	433932,95	1317278,05	Картометрический метод	0,10	-
967	433928,61	1317285,34	Картометрический метод	0,10	-
968	433909,49	1317304,98	Картометрический метод	0,10	-
969	433914,00	1317314,79	Картометрический метод	0,10	-

Сведения о местоположении границ объекта

970	433914,57	1317326,54	Картометрический метод	0,10	-
971	433911,65	1317340,05	Картометрический метод	0,10	-
972	433875,96	1317395,22	Картометрический метод	0,10	-
973	433882,19	1317399,81	Картометрический метод	0,10	-
974	433890,47	1317405,90	Картометрический метод	0,10	-
975	433886,76	1317429,49	Картометрический метод	0,10	-
976	433875,09	1317445,61	Картометрический метод	0,10	-
977	433855,38	1317450,93	Картометрический метод	0,10	-
978	433849,85	1317468,60	Картометрический метод	0,10	-
979	433847,87	1317473,73	Картометрический метод	0,10	-
980	433840,29	1317502,42	Картометрический метод	0,10	-
981	433823,04	1317510,08	Картометрический метод	0,10	-
982	433805,88	1317520,66	Картометрический метод	0,10	-
983	433799,53	1317531,93	Картометрический метод	0,10	-
984	433792,90	1317531,73	Картометрический метод	0,10	-
985	433790,78	1317531,86	Картометрический метод	0,10	-
986	433777,61	1317576,84	Картометрический метод	0,10	-
987	433772,36	1317581,77	Картометрический метод	0,10	-
988	433764,26	1317588,12	Картометрический метод	0,10	-
989	433774,86	1317592,74	Картометрический метод	0,10	-
990	433793,30	1317625,90	Картометрический метод	0,10	-
991	433807,83	1317652,02	Картометрический метод	0,10	-
992	433805,44	1317662,43	Картометрический метод	0,10	-
993	433801,17	1317671,70	Картометрический метод	0,10	-
994	433800,59	1317682,63	Картометрический метод	0,10	-
995	433780,62	1317712,09	Картометрический метод	0,10	-
996	433771,88	1317714,43	Картометрический метод	0,10	-
997	433760,39	1317709,24	Картометрический метод	0,10	-
998	433750,62	1317703,18	Картометрический метод	0,10	-
999	433744,21	1317699,22	Картометрический метод	0,10	-
1000	433740,77	1317699,47	Картометрический метод	0,10	-
1001	433740,58	1317703,76	Картометрический метод	0,10	-
1002	433741,38	1317707,19	Картометрический метод	0,10	-
1003	433744,28	1317718,76	Картометрический метод	0,10	-
1004	433747,80	1317731,59	Картометрический метод	0,10	-
1005	433754,19	1317748,35	Картометрический метод	0,10	-
1006	433759,28	1317759,31	Картометрический метод	0,10	-
1007	433763,41	1317767,17	Картометрический метод	0,10	-
1008	433761,29	1317780,69	Картометрический метод	0,10	-
1009	433760,18	1317789,30	Картометрический метод	0,10	-
1010	433699,37	1317740,38	Картометрический метод	0,10	-
1011	433666,96	1317795,88	Картометрический метод	0,10	-
1012	433691,15	1317810,20	Картометрический метод	0,10	-
1013	433687,36	1317825,05	Картометрический метод	0,10	-
1014	433682,83	1317876,92	Картометрический метод	0,10	-
1015	433680,06	1317908,63	Картометрический метод	0,10	-
1016	433651,20	1317893,86	Картометрический метод	0,10	-
1017	433630,47	1317893,71	Картометрический метод	0,10	-
1018	433616,45	1317886,01	Картометрический метод	0,10	-
1019	433599,82	1317905,31	Картометрический метод	0,10	-
1020	433589,56	1317906,67	Картометрический метод	0,10	-
1021	433567,48	1317905,70	Картометрический метод	0,10	-
1022	433553,75	1317896,99	Картометрический метод	0,10	-
1023	433549,47	1317894,27	Картометрический метод	0,10	-
1024	433586,17	1317835,02	Картометрический метод	0,10	-
1025	433578,99	1317830,22	Картометрический метод	0,10	-
1026	433565,92	1317823,50	Картометрический метод	0,10	-
1027	433548,81	1317813,09	Картометрический метод	0,10	-
1028	433533,77	1317801,32	Картометрический метод	0,10	-
1029	433520,01	1317791,09	Картометрический метод	0,10	-
1030	433465,29	1317760,02	Картометрический метод	0,10	-

Сведения о местоположении границ объекта

1031	433459,14	1317756,41	Картометрический метод	0,10	-
1032	433485,66	1317684,76	Картометрический метод	0,10	-
1033	433530,01	1317591,43	Картометрический метод	0,10	-
1034	433536,37	1317595,50	Картометрический метод	0,10	-
1035	433573,39	1317617,38	Картометрический метод	0,10	-
1036	433583,83	1317599,77	Картометрический метод	0,10	-
1037	433585,29	1317597,76	Картометрический метод	0,10	-
1038	433549,97	1317572,39	Картометрический метод	0,10	-
1039	433548,28	1317571,13	Картометрический метод	0,10	-
1040	433541,24	1317566,06	Картометрический метод	0,10	-
1041	433561,47	1317516,30	Картометрический метод	0,10	-
1042	433702,25	1317589,68	Картометрический метод	0,10	-
1043	433723,23	1317548,18	Картометрический метод	0,10	-
1044	433719,44	1317546,71	Картометрический метод	0,10	-
1045	433718,20	1317545,92	Картометрический метод	0,10	-
1046	433713,38	1317543,00	Картометрический метод	0,10	-
1047	433710,56	1317541,93	Картометрический метод	0,10	-
1048	433707,46	1317539,96	Картометрический метод	0,10	-
1049	433705,04	1317538,57	Картометрический метод	0,10	-
1050	433699,10	1317535,33	Картометрический метод	0,10	-
1051	433693,72	1317532,52	Картометрический метод	0,10	-
1052	433688,15	1317529,42	Картометрический метод	0,10	-
1053	433674,82	1317522,26	Картометрический метод	0,10	-
1054	433667,45	1317517,85	Картометрический метод	0,10	-
1055	433670,93	1317511,55	Картометрический метод	0,10	-
1056	433678,10	1317515,60	Картометрический метод	0,10	-
1057	433687,31	1317499,24	Картометрический метод	0,10	-
1058	433642,01	1317474,30	Картометрический метод	0,10	-
1059	433634,46	1317488,64	Картометрический метод	0,10	-
1060	433632,43	1317491,95	Картометрический метод	0,10	-
1061	433600,72	1317474,39	Картометрический метод	0,10	-
1062	433587,70	1317468,58	Картометрический метод	0,10	-
1063	433583,79	1317467,09	Картометрический метод	0,10	-
1064	433604,07	1317421,99	Картометрический метод	0,10	-
1065	433642,10	1317444,96	Картометрический метод	0,10	-
1066	433654,83	1317452,39	Картометрический метод	0,10	-
1067	433680,52	1317467,40	Картометрический метод	0,10	-
1068	433706,00	1317481,99	Картометрический метод	0,10	-
1069	433735,50	1317498,92	Картометрический метод	0,10	-
1070	433734,58	1317501,17	Картометрический метод	0,10	-
1071	433741,11	1317505,13	Картометрический метод	0,10	-
1072	433791,90	1317414,83	Картометрический метод	0,10	-
1073	433788,66	1317413,20	Картометрический метод	0,10	-
1074	433773,00	1317404,77	Картометрический метод	0,10	-
1075	433773,21	1317404,18	Картометрический метод	0,10	-
1076	433751,45	1317394,00	Картометрический метод	0,10	-
1077	433715,54	1317375,71	Картометрический метод	0,10	-
1078	433710,79	1317372,72	Картометрический метод	0,10	-
1079	433701,50	1317367,17	Картометрический метод	0,10	-
1080	433667,90	1317347,10	Картометрический метод	0,10	-
1081	433660,72	1317342,81	Картометрический метод	0,10	-
1082	433652,48	1317337,88	Картометрический метод	0,10	-
1083	433648,96	1317336,22	Картометрический метод	0,10	-
1084	433700,12	1317262,98	Картометрический метод	0,10	-
1085	433765,18	1317300,85	Картометрический метод	0,10	-
1086	433809,42	1317328,63	Картометрический метод	0,10	-
1087	433813,16	1317329,12	Картометрический метод	0,10	-
1088	433816,80	1317330,10	Картометрический метод	0,10	-
1089	433819,55	1317314,54	Картометрический метод	0,10	-
1090	433814,67	1317312,43	Картометрический метод	0,10	-
1091	433773,63	1317286,92	Картометрический метод	0,10	-

Сведения о местоположении границ объекта

1092	433730,87	1317260,59	Картометрический метод	0,10	-
1093	433740,18	1317244,77	Картометрический метод	0,10	-
1094	433759,67	1317254,31	Картометрический метод	0,10	-
1095	433772,05	1317260,06	Картометрический метод	0,10	-
1096	433776,61	1317262,24	Картометрический метод	0,10	-
1097	433781,64	1317262,93	Картометрический метод	0,10	-
1098	433785,48	1317262,67	Картометрический метод	0,10	-
1099	433791,13	1317256,63	Картометрический метод	0,10	-
1100	433805,40	1317264,41	Картометрический метод	0,10	-
1101	433814,95	1317246,76	Картометрический метод	0,10	-
1102	433848,33	1317264,15	Картометрический метод	0,10	-
1103	433848,58	1317263,67	Картометрический метод	0,10	-
1104	433850,01	1317260,85	Картометрический метод	0,10	-
1105	433851,34	1317258,16	Картометрический метод	0,10	-
1106	433860,27	1317240,02	Картометрический метод	0,10	-
1107	433848,46	1317222,84	Картометрический метод	0,10	-
1108	433846,09	1317219,39	Картометрический метод	0,10	-
1109	433844,33	1317208,05	Картометрический метод	0,10	-
1110	433846,09	1317207,04	Картометрический метод	0,10	-
1111	433854,51	1317202,20	Картометрический метод	0,10	-
1112	433850,01	1317186,43	Картометрический метод	0,10	-
1113	433848,36	1317184,96	Картометрический метод	0,10	-
1114	433845,17	1317178,32	Картометрический метод	0,10	-
1115	433842,16	1317172,05	Картометрический метод	0,10	-
1116	433841,11	1317166,97	Картометрический метод	0,10	-
1117	433824,41	1317129,96	Картометрический метод	0,10	-
1118	433814,52	1317116,99	Картометрический метод	0,10	-
1119	433770,96	1317050,03	Картометрический метод	0,10	-
1120	433770,15	1317029,78	Картометрический метод	0,10	-
1121	433776,21	1317018,25	Картометрический метод	0,10	-
1122	433799,84	1316988,85	Картометрический метод	0,10	-
1123	433835,57	1316953,98	Картометрический метод	0,10	-
1124	433857,11	1316942,52	Картометрический метод	0,10	-
1125	433860,20	1316940,87	Картометрический метод	0,10	-
1126	433911,22	1316913,73	Картометрический метод	0,10	-
1127	433925,49	1316906,14	Картометрический метод	0,10	-
1128	433926,58	1316903,80	Картометрический метод	0,10	-
1129	433929,30	1316897,96	Картометрический метод	0,10	-
1130	433946,55	1316893,33	Картометрический метод	0,10	-
1131	433951,42	1316892,02	Картометрический метод	0,10	-
1132	433953,22	1316892,49	Картометрический метод	0,10	-
1133	434094,45	1316929,83	Картометрический метод	0,10	-
905	434250,96	1316978,60	Картометрический метод	0,10	-
ЗУ1(21)					
1134	434426,82	1317445,48	Картометрический метод	0,10	-
1135	434421,01	1317480,96	Картометрический метод	0,10	-
1136	434354,18	1317463,32	Картометрический метод	0,10	-
1137	434357,88	1317427,62	Картометрический метод	0,10	-
1138	434370,14	1317430,79	Картометрический метод	0,10	-
1134	434426,82	1317445,48	Картометрический метод	0,10	-
ЗУ1(22)					
1139	433609,74	1317983,50	Картометрический метод	0,10	-
1140	433598,72	1317998,14	Картометрический метод	0,10	-
1141	433591,73	1318012,36	Картометрический метод	0,10	-
1142	433588,35	1318025,71	Картометрический метод	0,10	-
1143	433586,56	1318038,95	Картометрический метод	0,10	-
1144	433584,31	1318049,05	Картометрический метод	0,10	-
1145	433577,86	1318065,51	Картометрический метод	0,10	-
1146	433570,67	1318073,96	Картометрический метод	0,10	-
1147	433557,73	1318087,74	Картометрический метод	0,10	-
1148	433530,65	1318057,22	Картометрический метод	0,10	-

Сведения о местоположении границ объекта

1149	433521,86	1318051,24	Картометрический метод	0,10	-
1150	433517,28	1318057,49	Картометрический метод	0,10	-
1151	433502,46	1318075,35	Картометрический метод	0,10	-
1152	433495,04	1318068,84	Картометрический метод	0,10	-
1153	433467,63	1318105,60	Картометрический метод	0,10	-
1154	433424,88	1318159,01	Картометрический метод	0,10	-
1155	433413,84	1318150,68	Картометрический метод	0,10	-
1156	433395,01	1318155,84	Картометрический метод	0,10	-
1157	433375,13	1318145,91	Картометрический метод	0,10	-
1158	433418,70	1318085,83	Картометрический метод	0,10	-
1159	433464,64	1318017,49	Картометрический метод	0,10	-
1160	433493,39	1318031,97	Картометрический метод	0,10	-
1161	433492,03	1318034,26	Картометрический метод	0,10	-
1162	433500,28	1318039,55	Картометрический метод	0,10	-
1163	433502,22	1318035,13	Картометрический метод	0,10	-
1164	433507,86	1318038,00	Картометрический метод	0,10	-
1165	433507,11	1318039,65	Картометрический метод	0,10	-
1166	433510,93	1318041,59	Картометрический метод	0,10	-
1167	433516,38	1318030,14	Картометрический метод	0,10	-
1168	433530,89	1318038,94	Картометрический метод	0,10	-
1169	433535,76	1318038,52	Картометрический метод	0,10	-
1170	433551,22	1318014,35	Картометрический метод	0,10	-
1171	433546,69	1318011,43	Картометрический метод	0,10	-
1172	433552,64	1318002,16	Картометрический метод	0,10	-
1173	433557,07	1318005,01	Картометрический метод	0,10	-
1174	433564,72	1318012,44	Картометрический метод	0,10	-
1175	433570,44	1318018,03	Картометрический метод	0,10	-
1176	433604,17	1317978,25	Картометрический метод	0,10	-
1139	433609,74	1317983,50	Картометрический метод	0,10	-
ЗУ1(23)					
1177	427855,95	1316990,90	Картометрический метод	0,10	-
1178	427868,80	1317003,31	Картометрический метод	0,10	-
1179	427991,02	1317152,81	Картометрический метод	0,10	-
1180	428012,83	1317169,41	Картометрический метод	0,10	-
1181	428019,70	1317174,64	Картометрический метод	0,10	-
1182	427943,94	1317234,76	Картометрический метод	0,10	-
1183	427849,13	1317326,06	Картометрический метод	0,10	-
1184	427690,96	1317476,85	Картометрический метод	0,10	-
1185	427676,86	1317490,29	Картометрический метод	0,10	-
1186	427682,26	1317497,59	Картометрический метод	0,10	-
1187	427725,93	1317556,57	Картометрический метод	0,10	-
1188	427731,29	1317554,55	Картометрический метод	0,10	-
1189	427767,12	1317541,06	Картометрический метод	0,10	-
1190	427777,02	1317567,83	Картометрический метод	0,10	-
1191	427825,14	1317553,24	Картометрический метод	0,10	-
1192	427837,49	1317549,49	Картометрический метод	0,10	-
1193	427852,58	1317594,40	Картометрический метод	0,10	-
1194	427879,80	1317604,68	Картометрический метод	0,10	-
1195	427895,20	1317602,41	Картометрический метод	0,10	-
1196	427895,48	1317626,03	Картометрический метод	0,10	-
1197	427896,57	1317658,19	Картометрический метод	0,10	-
1198	427901,39	1317799,87	Картометрический метод	0,10	-
1199	427901,54	1317804,18	Картометрический метод	0,10	-
1200	427900,40	1317839,30	Картометрический метод	0,10	-
1201	427900,27	1317868,49	Картометрический метод	0,10	-
1202	427893,81	1317879,95	Картометрический метод	0,10	-
1203	427888,85	1317914,91	Картометрический метод	0,10	-
1204	427816,71	1317919,97	Картометрический метод	0,10	-
1205	427812,44	1317900,72	Картометрический метод	0,10	-
1206	427800,75	1317892,04	Картометрический метод	0,10	-
1207	427792,52	1317883,95	Картометрический метод	0,10	-

Сведения о местоположении границ объекта

1208	427790,84	1317877,44	Картометрический метод	0,10	-
1209	427793,90	1317849,71	Картометрический метод	0,10	-
1210	427790,50	1317831,80	Картометрический метод	0,10	-
1211	427782,28	1317825,34	Картометрический метод	0,10	-
1212	427765,89	1317818,94	Картометрический метод	0,10	-
1213	427714,33	1317822,04	Картометрический метод	0,10	-
1214	427668,82	1317791,13	Картометрический метод	0,10	-
1215	427627,56	1317735,32	Картометрический метод	0,10	-
1216	427579,10	1317737,02	Картометрический метод	0,10	-
1217	427565,79	1317743,68	Картометрический метод	0,10	-
1218	427559,16	1317747,00	Картометрический метод	0,10	-
1219	427511,49	1317699,57	Картометрический метод	0,10	-
1220	427491,77	1317676,87	Картометрический метод	0,10	-
1221	427500,34	1317668,75	Картометрический метод	0,10	-
1222	427509,81	1317655,45	Картометрический метод	0,10	-
1223	427524,24	1317604,94	Картометрический метод	0,10	-
1224	427531,68	1317582,62	Картометрический метод	0,10	-
1225	427532,29	1317579,44	Картометрический метод	0,10	-
1226	427542,33	1317582,28	Картометрический метод	0,10	-
1227	427569,20	1317563,56	Картометрический метод	0,10	-
1228	427601,49	1317541,24	Картометрический метод	0,10	-
1229	427598,28	1317534,39	Картометрический метод	0,10	-
1230	427589,53	1317518,59	Картометрический метод	0,10	-
1231	427580,46	1317503,81	Картометрический метод	0,10	-
1232	427622,84	1317477,64	Картометрический метод	0,10	-
1233	427636,77	1317473,92	Картометрический метод	0,10	-
1234	427535,96	1317383,05	Картометрический метод	0,10	-
1235	427498,08	1317328,93	Картометрический метод	0,10	-
1236	427523,24	1317350,75	Картометрический метод	0,10	-
1237	427560,76	1317307,35	Картометрический метод	0,10	-
1238	427522,13	1317271,91	Картометрический метод	0,10	-
1239	427498,76	1317298,94	Картометрический метод	0,10	-
1240	427505,07	1317277,75	Картометрический метод	0,10	-
1241	427580,59	1317188,08	Картометрический метод	0,10	-
1242	427685,35	1317089,19	Картометрический метод	0,10	-
1243	427805,69	1317006,79	Картометрический метод	0,10	-
1244	427844,22	1316990,23	Картометрический метод	0,10	-
1177	427855,95	1316990,90	Картометрический метод	0,10	-
ЗУ1(24)					
1245	429850,97	1320980,58	Картометрический метод	0,10	-
1246	429844,34	1320989,50	Картометрический метод	0,10	-
1247	429876,25	1321008,04	Картометрический метод	0,10	-
1248	429903,46	1321024,39	Картометрический метод	0,10	-
1249	429885,94	1321046,19	Картометрический метод	0,10	-
1250	429882,75	1321050,15	Картометрический метод	0,10	-
1251	429859,11	1321037,67	Картометрический метод	0,10	-
1252	429814,28	1321005,46	Картометрический метод	0,10	-
1253	429812,43	1321008,23	Картометрический метод	0,10	-
1254	429773,04	1320980,24	Картометрический метод	0,10	-
1255	429775,50	1320976,93	Картометрический метод	0,10	-
1256	429775,62	1320957,12	Картометрический метод	0,10	-
1257	429789,47	1320947,84	Картометрический метод	0,10	-
1258	429803,97	1320948,73	Картометрический метод	0,10	-
1259	429826,09	1320963,87	Картометрический метод	0,10	-
1260	429837,17	1320971,31	Картометрический метод	0,10	-
1245	429850,97	1320980,58	Картометрический метод	0,10	-
ЗУ1(25)					
1261	430003,44	1321064,14	Картометрический метод	0,10	-
1262	430018,59	1321094,82	Картометрический метод	0,10	-
1263	430023,68	1321098,64	Картометрический метод	0,10	-
1264	430023,77	1321099,78	Картометрический метод	0,10	-

Сведения о местоположении границ объекта

1265	430024,00	1321100,96	Картометрический метод	0,10	-
1266	430028,68	1321104,53	Картометрический метод	0,10	-
1267	430045,80	1321117,59	Картометрический метод	0,10	-
1268	430030,13	1321142,12	Картометрический метод	0,10	-
1269	430011,74	1321131,07	Картометрический метод	0,10	-
1270	429985,49	1321115,30	Картометрический метод	0,10	-
1271	429976,75	1321110,02	Картометрический метод	0,10	-
1272	429976,41	1321110,50	Картометрический метод	0,10	-
1273	429973,35	1321108,30	Картометрический метод	0,10	-
1274	429947,14	1321093,00	Картометрический метод	0,10	-
1275	429933,97	1321084,50	Картометрический метод	0,10	-
1276	429927,32	1321079,64	Картометрический метод	0,10	-
1277	429926,08	1321078,01	Картометрический метод	0,10	-
1278	429923,06	1321052,43	Картометрический метод	0,10	-
1279	429923,13	1321043,24	Картометрический метод	0,10	-
1280	429920,76	1321025,93	Картометрический метод	0,10	-
1281	429928,61	1321009,21	Картометрический метод	0,10	-
1282	429960,95	1321030,02	Картометрический метод	0,10	-
1283	429962,28	1321028,27	Картометрический метод	0,10	-
1284	429971,36	1321035,60	Картометрический метод	0,10	-
1285	429983,22	1321045,16	Картометрический метод	0,10	-
1261	430003,44	1321064,14	Картометрический метод	0,10	-
ЗУ1(26)					
1286	430208,75	1321197,24	Картометрический метод	0,10	-
1287	430216,16	1321199,00	Картометрический метод	0,10	-
1288	430215,69	1321201,19	Картометрический метод	0,10	-
1289	430217,52	1321211,30	Картометрический метод	0,10	-
1290	430217,46	1321220,35	Картометрический метод	0,10	-
1291	430210,60	1321249,09	Картометрический метод	0,10	-
1292	430192,76	1321239,70	Картометрический метод	0,10	-
1293	430174,25	1321228,10	Картометрический метод	0,10	-
1294	430143,62	1321209,73	Картометрический метод	0,10	-
1295	430117,24	1321193,49	Картометрический метод	0,10	-
1296	430087,16	1321173,94	Картометрический метод	0,10	-
1297	430103,37	1321145,65	Картометрический метод	0,10	-
1298	430112,18	1321150,45	Картометрический метод	0,10	-
1299	430114,41	1321146,74	Картометрический метод	0,10	-
1300	430119,13	1321149,82	Картометрический метод	0,10	-
1301	430137,57	1321161,46	Картометрический метод	0,10	-
1302	430165,83	1321178,48	Картометрический метод	0,10	-
1303	430169,32	1321180,59	Картометрический метод	0,10	-
1304	430176,92	1321171,98	Картометрический метод	0,10	-
1305	430193,17	1321179,69	Картометрический метод	0,10	-
1306	430188,22	1321190,02	Картометрический метод	0,10	-
1307	430195,67	1321193,34	Картометрический метод	0,10	-
1286	430208,75	1321197,24	Картометрический метод	0,10	-
ЗУ1(27)					
1308	430075,67	1320853,34	Картометрический метод	0,10	-
1309	430068,63	1320878,09	Картометрический метод	0,10	-
1310	430063,74	1320910,64	Картометрический метод	0,10	-
1311	430045,09	1320975,06	Картометрический метод	0,10	-
1312	430043,34	1320980,26	Картометрический метод	0,10	-
1313	430033,73	1320977,26	Картометрический метод	0,10	-
1314	429986,37	1320957,74	Картометрический метод	0,10	-
1315	429980,07	1320973,88	Картометрический метод	0,10	-
1316	429959,79	1320964,33	Картометрический метод	0,10	-
1317	429942,62	1320955,31	Картометрический метод	0,10	-
1318	429915,06	1320942,55	Картометрический метод	0,10	-
1319	429918,83	1320930,92	Картометрический метод	0,10	-
1320	429910,99	1320928,02	Картометрический метод	0,10	-
1321	429819,05	1320893,24	Картометрический метод	0,10	-

Сведения о местоположении границ объекта

1322	429768,31	1320867,46	Картометрический метод	0,10	-
1323	429769,22	1320862,16	Картометрический метод	0,10	-
1324	429769,23	1320862,16	Картометрический метод	0,10	-
1325	429805,38	1320819,49	Картометрический метод	0,10	-
1326	429820,32	1320813,67	Картометрический метод	0,10	-
1327	429856,56	1320816,12	Картометрический метод	0,10	-
1328	429905,78	1320808,77	Картометрический метод	0,10	-
1329	429950,89	1320804,41	Картометрический метод	0,10	-
1330	429957,27	1320802,14	Картометрический метод	0,10	-
1331	429969,58	1320804,00	Картометрический метод	0,10	-
1332	429993,75	1320813,27	Картометрический метод	0,10	-
1333	430011,88	1320818,96	Картометрический метод	0,10	-
1334	430035,43	1320825,84	Картометрический метод	0,10	-
1335	430065,85	1320848,19	Картометрический метод	0,10	-
1336	430068,58	1320849,62	Картометрический метод	0,10	-
1308	430075,67	1320853,34	Картометрический метод	0,10	-
ЗУ1(28)					
1337	430293,78	1320942,82	Картометрический метод	0,10	-
1338	430303,70	1320957,22	Картометрический метод	0,10	-
1339	430152,39	1321043,66	Картометрический метод	0,10	-
1340	430123,07	1320996,25	Картометрический метод	0,10	-
1341	430134,81	1320947,29	Картометрический метод	0,10	-
1342	430144,82	1320928,51	Картометрический метод	0,10	-
1343	430154,85	1320898,00	Картометрический метод	0,10	-
1344	430154,69	1320877,17	Картометрический метод	0,10	-
1345	430153,63	1320863,54	Картометрический метод	0,10	-
1346	430254,10	1320900,46	Картометрический метод	0,10	-
1347	430262,16	1320909,06	Картометрический метод	0,10	-
1337	430293,78	1320942,82	Картометрический метод	0,10	-
ЗУ1(29)					
1348	430774,54	1320660,56	Картометрический метод	0,10	-
1349	430682,87	1320783,64	Картометрический метод	0,10	-
1350	430676,17	1320797,23	Картометрический метод	0,10	-
1351	430651,13	1320847,99	Картометрический метод	0,10	-
1352	430644,50	1320861,43	Картометрический метод	0,10	-
1353	430625,38	1320898,07	Картометрический метод	0,10	-
1354	430605,95	1320924,04	Картометрический метод	0,10	-
1355	430608,57	1320925,70	Картометрический метод	0,10	-
1356	430636,23	1320943,18	Картометрический метод	0,10	-
1357	430603,96	1320976,03	Картометрический метод	0,10	-
1358	430548,02	1321032,97	Картометрический метод	0,10	-
1359	430485,63	1321112,85	Картометрический метод	0,10	-
1360	430481,63	1321108,43	Картометрический метод	0,10	-
1361	430471,29	1321104,85	Картометрический метод	0,10	-
1362	430449,87	1321096,93	Картометрический метод	0,10	-
1363	430430,10	1321085,75	Картометрический метод	0,10	-
1364	430420,41	1321077,24	Картометрический метод	0,10	-
1365	430419,11	1321073,65	Картометрический метод	0,10	-
1366	430418,99	1321071,64	Картометрический метод	0,10	-
1367	430421,65	1321069,45	Картометрический метод	0,10	-
1368	430400,77	1321060,58	Картометрический метод	0,10	-
1369	430388,44	1321055,63	Картометрический метод	0,10	-
1370	430367,00	1321033,51	Картометрический метод	0,10	-
1371	430336,25	1321007,38	Картометрический метод	0,10	-
1372	430338,23	1321002,22	Картометрический метод	0,10	-
1373	430353,18	1320973,25	Картометрический метод	0,10	-
1374	430414,01	1320874,77	Картометрический метод	0,10	-
1375	430433,63	1320862,75	Картометрический метод	0,10	-
1376	430452,94	1320845,55	Картометрический метод	0,10	-
1377	430489,19	1320803,48	Картометрический метод	0,10	-
1378	430498,98	1320790,78	Картометрический метод	0,10	-

Сведения о местоположении границ объекта

1379	430507,44	1320784,17	Картометрический метод	0,10	-
1380	430521,20	1320775,17	Картометрический метод	0,10	-
1381	430535,88	1320769,75	Картометрический метод	0,10	-
1382	430570,68	1320756,91	Картометрический метод	0,10	-
1383	430587,88	1320745,27	Картометрический метод	0,10	-
1384	430619,63	1320717,23	Картометрический метод	0,10	-
1385	430657,93	1320692,91	Картометрический метод	0,10	-
1386	430746,45	1320636,71	Картометрический метод	0,10	-
1387	430770,19	1320656,87	Картометрический метод	0,10	-
1348	430774,54	1320660,56	Картометрический метод	0,10	-
ЗУ1(30)					
1388	430608,80	1321107,79	Картометрический метод	0,10	-
1389	430609,71	1321113,02	Картометрический метод	0,10	-
1390	430593,23	1321127,31	Картометрический метод	0,10	-
1391	430624,24	1321215,64	Картометрический метод	0,10	-
1392	430629,84	1321237,81	Картометрический метод	0,10	-
1393	430630,47	1321240,31	Картометрический метод	0,10	-
1394	430640,13	1321239,25	Картометрический метод	0,10	-
1395	430640,17	1321243,25	Картометрический метод	0,10	-
1396	430566,53	1321249,09	Картометрический метод	0,10	-
1397	430510,03	1321252,46	Картометрический метод	0,10	-
1398	430490,55	1321253,37	Картометрический метод	0,10	-
1399	430488,99	1321302,46	Картометрический метод	0,10	-
1400	430482,94	1321301,83	Картометрический метод	0,10	-
1401	430458,66	1321299,30	Картометрический метод	0,10	-
1402	430440,06	1321297,33	Картометрический метод	0,10	-
1403	430424,26	1321294,88	Картометрический метод	0,10	-
1404	430335,32	1321278,47	Картометрический метод	0,10	-
1405	430335,75	1321275,66	Картометрический метод	0,10	-
1406	430339,98	1321244,56	Картометрический метод	0,10	-
1407	430286,14	1321235,72	Картометрический метод	0,10	-
1408	430251,26	1321230,00	Картометрический метод	0,10	-
1409	430260,92	1321226,93	Картометрический метод	0,10	-
1410	430268,08	1321221,37	Картометрический метод	0,10	-
1411	430274,57	1321212,01	Картометрический метод	0,10	-
1412	430278,95	1321202,87	Картометрический метод	0,10	-
1413	430282,38	1321183,72	Картометрический метод	0,10	-
1414	430378,31	1321184,31	Картометрический метод	0,10	-
1415	430381,24	1321184,92	Картометрический метод	0,10	-
1416	430380,83	1321188,26	Картометрический метод	0,10	-
1417	430380,28	1321191,76	Картометрический метод	0,10	-
1418	430378,64	1321202,07	Картометрический метод	0,10	-
1419	430376,95	1321235,24	Картометрический метод	0,10	-
1420	430409,56	1321238,44	Картометрический метод	0,10	-
1421	430417,95	1321219,25	Картометрический метод	0,10	-
1422	430426,91	1321172,96	Картометрический метод	0,10	-
1423	430448,87	1321172,82	Картометрический метод	0,10	-
1424	430481,48	1321178,29	Картометрический метод	0,10	-
1425	430485,77	1321177,67	Картометрический метод	0,10	-
1426	430479,01	1321157,17	Картометрический метод	0,10	-
1427	430497,63	1321151,03	Картометрический метод	0,10	-
1428	430518,91	1321149,61	Картометрический метод	0,10	-
1429	430536,66	1321148,42	Картометрический метод	0,10	-
1430	430539,24	1321148,19	Картометрический метод	0,10	-
1431	430537,00	1321137,41	Картометрический метод	0,10	-
1432	430560,68	1321129,60	Картометрический метод	0,10	-
1388	430608,80	1321107,79	Картометрический метод	0,10	-
ЗУ1(31)					
1433	430308,82	1321292,90	Картометрический метод	0,10	-
1434	430421,09	1321313,62	Картометрический метод	0,10	-
1435	430437,61	1321316,17	Картометрический метод	0,10	-

Сведения о местоположении границ объекта

1436	430456,67	1321318,20	Картометрический метод	0,10	-
1437	430517,63	1321324,55	Картометрический метод	0,10	-
1438	430529,39	1321325,41	Картометрический метод	0,10	-
1439	430542,92	1321325,58	Картометрический метод	0,10	-
1440	430581,05	1321325,43	Картометрический метод	0,10	-
1441	430581,05	1321331,10	Картометрический метод	0,10	-
1442	430581,05	1321346,62	Картометрический метод	0,10	-
1443	430581,05	1321352,43	Картометрический метод	0,10	-
1444	430571,90	1321377,86	Картометрический метод	0,10	-
1445	430603,74	1321383,95	Картометрический метод	0,10	-
1446	430590,51	1321411,10	Картометрический метод	0,10	-
1447	430561,62	1321460,48	Картометрический метод	0,10	-
1448	430552,57	1321471,48	Картометрический метод	0,10	-
1449	430544,12	1321481,75	Картометрический метод	0,10	-
1450	430542,67	1321483,52	Картометрический метод	0,10	-
1451	430508,22	1321516,60	Картометрический метод	0,10	-
1452	430484,72	1321534,17	Картометрический метод	0,10	-
1453	430465,21	1321543,98	Картометрический метод	0,10	-
1454	430455,44	1321548,89	Картометрический метод	0,10	-
1455	430451,61	1321550,82	Картометрический метод	0,10	-
1456	430388,58	1321580,27	Картометрический метод	0,10	-
1457	430378,21	1321585,12	Картометрический метод	0,10	-
1458	430377,20	1321585,59	Картометрический метод	0,10	-
1459	430282,96	1321530,40	Картометрический метод	0,10	-
1460	430231,19	1321500,09	Картометрический метод	0,10	-
1461	430216,47	1321491,47	Картометрический метод	0,10	-
1462	430186,40	1321495,34	Картометрический метод	0,10	-
1463	430180,25	1321496,47	Картометрический метод	0,10	-
1464	430171,23	1321491,24	Картометрический метод	0,10	-
1465	430148,34	1321429,23	Картометрический метод	0,10	-
1466	430015,74	1321336,93	Картометрический метод	0,10	-
1467	430028,44	1321359,95	Картометрический метод	0,10	-
1468	430040,15	1321377,16	Картометрический метод	0,10	-
1469	430073,76	1321414,39	Картометрический метод	0,10	-
1470	430106,62	1321453,72	Картометрический метод	0,10	-
1471	430120,98	1321463,94	Картометрический метод	0,10	-
1472	430127,19	1321466,67	Картометрический метод	0,10	-
1473	430117,34	1321471,37	Картометрический метод	0,10	-
1474	430107,84	1321475,62	Картометрический метод	0,10	-
1475	430082,97	1321475,80	Картометрический метод	0,10	-
1476	430051,64	1321472,70	Картометрический метод	0,10	-
1477	430034,77	1321468,36	Картометрический метод	0,10	-
1478	430015,14	1321458,28	Картометрический метод	0,10	-
1479	430006,73	1321449,98	Картометрический метод	0,10	-
1480	429996,88	1321442,22	Картометрический метод	0,10	-
1481	429978,16	1321428,32	Картометрический метод	0,10	-
1482	429967,54	1321420,05	Картометрический метод	0,10	-
1483	429949,31	1321409,54	Картометрический метод	0,10	-
1484	429932,53	1321402,32	Картометрический метод	0,10	-
1485	429922,09	1321395,97	Картометрический метод	0,10	-
1486	429907,46	1321388,18	Картометрический метод	0,10	-
1487	429891,41	1321379,09	Картометрический метод	0,10	-
1488	429871,30	1321366,95	Картометрический метод	0,10	-
1489	429850,11	1321353,96	Картометрический метод	0,10	-
1490	429835,74	1321345,14	Картометрический метод	0,10	-
1491	429821,10	1321337,52	Картометрический метод	0,10	-
1492	429806,81	1321329,14	Картометрический метод	0,10	-
1493	429788,57	1321316,50	Картометрический метод	0,10	-
1494	429774,23	1321309,13	Картометрический метод	0,10	-
1495	429758,62	1321300,94	Картометрический метод	0,10	-
1496	429737,97	1321289,62	Картометрический метод	0,10	-

Сведения о местоположении границ объекта

1497	429725,95	1321281,82	Картометрический метод	0,10	-
1498	429711,16	1321268,59	Картометрический метод	0,10	-
1499	429699,05	1321253,32	Картометрический метод	0,10	-
1500	429689,92	1321238,36	Картометрический метод	0,10	-
1501	429673,33	1321227,41	Картометрический метод	0,10	-
1502	429663,40	1321220,66	Картометрический метод	0,10	-
1503	429643,33	1321208,18	Картометрический метод	0,10	-
1504	429641,62	1321206,92	Картометрический метод	0,10	-
1505	429643,46	1321204,65	Картометрический метод	0,10	-
1506	429643,93	1321202,50	Картометрический метод	0,10	-
1507	429644,22	1321201,73	Картометрический метод	0,10	-
1508	429654,50	1321162,25	Картометрический метод	0,10	-
1509	429670,64	1321143,20	Картометрический метод	0,10	-
1510	429682,95	1321125,20	Картометрический метод	0,10	-
1511	429691,73	1321118,32	Картометрический метод	0,10	-
1512	429707,21	1321118,06	Картометрический метод	0,10	-
1513	429722,69	1321122,42	Картометрический метод	0,10	-
1514	429731,69	1321127,85	Картометрический метод	0,10	-
1515	429730,89	1321118,98	Картометрический метод	0,10	-
1516	429734,33	1321105,49	Картометрический метод	0,10	-
1517	429737,37	1321097,55	Картометрический метод	0,10	-
1518	429742,90	1321098,65	Картометрический метод	0,10	-
1519	429741,24	1321110,15	Картометрический метод	0,10	-
1520	429790,18	1321018,92	Картометрический метод	0,10	-
1521	429795,05	1321010,13	Картометрический метод	0,10	-
1522	429816,37	1321026,38	Картометрический метод	0,10	-
1523	429827,47	1321033,94	Картометрический метод	0,10	-
1524	429834,04	1321036,07	Картометрический метод	0,10	-
1525	429842,69	1321041,38	Картометрический метод	0,10	-
1526	429865,44	1321055,72	Картометрический метод	0,10	-
1527	429928,55	1321096,04	Картометрический метод	0,10	-
1528	429950,79	1321107,86	Картометрический метод	0,10	-
1529	429951,57	1321108,02	Картометрический метод	0,10	-
1530	429964,73	1321116,31	Картометрический метод	0,10	-
1531	429983,10	1321127,80	Картометрический метод	0,10	-
1532	429990,09	1321132,18	Картометрический метод	0,10	-
1533	429994,46	1321134,19	Картометрический метод	0,10	-
1534	430016,48	1321148,03	Картометрический метод	0,10	-
1535	430014,80	1321150,61	Картометрический метод	0,10	-
1536	430028,53	1321159,88	Картометрический метод	0,10	-
1537	430063,08	1321181,04	Картометрический метод	0,10	-
1538	430161,87	1321242,79	Картометрический метод	0,10	-
1539	430161,08	1321244,15	Картометрический метод	0,10	-
1540	430139,80	1321279,01	Картометрический метод	0,10	-
1541	430175,14	1321299,09	Картометрический метод	0,10	-
1542	430184,83	1321304,52	Картометрический метод	0,10	-
1543	430202,22	1321266,16	Картометрический метод	0,10	-
1544	430206,23	1321268,27	Картометрический метод	0,10	-
1545	430217,59	1321271,69	Картометрический метод	0,10	-
1546	430230,55	1321275,64	Картометрический метод	0,10	-
1547	430251,80	1321280,16	Картометрический метод	0,10	-
1548	430257,55	1321281,38	Картометрический метод	0,10	-
1433	430308,82	1321292,90	Картометрический метод	0,10	-
ЗУ1(32)					
1549	430849,32	1321126,28	Картометрический метод	0,10	-
1550	430868,31	1321192,47	Картометрический метод	0,10	-
1551	430892,86	1321257,08	Картометрический метод	0,10	-
1552	430897,41	1321271,00	Картометрический метод	0,10	-
1553	430860,21	1321357,78	Картометрический метод	0,10	-
1554	430823,60	1321393,23	Картометрический метод	0,10	-
1555	430802,63	1321431,20	Картометрический метод	0,10	-

Сведения о местоположении границ объекта

1556	430798,39	1321438,88	Картометрический метод	0,10	-
1557	430810,96	1321459,78	Картометрический метод	0,10	-
1558	430787,81	1321490,74	Картометрический метод	0,10	-
1559	430776,56	1321502,78	Картометрический метод	0,10	-
1560	430762,27	1321519,31	Картометрический метод	0,10	-
1561	430743,49	1321534,53	Картометрический метод	0,10	-
1562	430735,41	1321544,84	Картометрический метод	0,10	-
1563	430731,44	1321560,59	Картометрический метод	0,10	-
1564	430728,80	1321573,82	Картометрический метод	0,10	-
1565	430722,45	1321590,88	Картометрический метод	0,10	-
1566	430696,39	1321666,81	Картометрический метод	0,10	-
1567	430692,51	1321678,42	Картометрический метод	0,10	-
1568	430690,43	1321684,62	Картометрический метод	0,10	-
1569	430673,10	1321675,12	Картометрический метод	0,10	-
1570	430637,65	1321652,64	Картометрический метод	0,10	-
1571	430569,92	1321609,68	Картометрический метод	0,10	-
1572	430559,45	1321624,21	Картометрический метод	0,10	-
1573	430549,39	1321638,17	Картометрический метод	0,10	-
1574	430545,74	1321635,91	Картометрический метод	0,10	-
1575	430515,97	1321615,42	Картометрический метод	0,10	-
1576	430509,91	1321611,52	Картометрический метод	0,10	-
1577	430499,02	1321602,65	Картометрический метод	0,10	-
1578	430471,87	1321580,66	Картометрический метод	0,10	-
1579	430464,78	1321571,05	Картометрический метод	0,10	-
1580	430488,80	1321558,98	Картометрический метод	0,10	-
1581	430495,14	1321555,79	Картометрический метод	0,10	-
1582	430497,39	1321554,66	Картометрический метод	0,10	-
1583	430523,78	1321534,94	Картометрический метод	0,10	-
1584	430560,31	1321499,86	Картометрический метод	0,10	-
1585	430581,37	1321474,25	Картометрический метод	0,10	-
1586	430611,34	1321423,02	Картометрический метод	0,10	-
1587	430651,75	1321350,80	Картометрический метод	0,10	-
1588	430656,17	1321343,09	Картометрический метод	0,10	-
1589	430687,55	1321289,54	Картометрический метод	0,10	-
1590	430702,08	1321266,28	Картометрический метод	0,10	-
1591	430756,11	1321213,73	Картометрический метод	0,10	-
1592	430837,55	1321136,69	Картометрический метод	0,10	-
1549	430849,32	1321126,28	Картометрический метод	0,10	-
ЗУ1(34)					
1593	432155,07	1320739,34	Картометрический метод	0,10	-
1594	432159,96	1320759,86	Картометрический метод	0,10	-
1595	432161,84	1320767,75	Картометрический метод	0,10	-
1596	432194,74	1320905,83	Картометрический метод	0,10	-
1597	432196,15	1320911,76	Картометрический метод	0,10	-
1598	432200,82	1320931,35	Картометрический метод	0,10	-
1599	432250,77	1321140,99	Картометрический метод	0,10	-
1600	432261,36	1321185,41	Картометрический метод	0,10	-
1601	432253,93	1321186,69	Картометрический метод	0,10	-
1602	432244,38	1321188,99	Картометрический метод	0,10	-
1603	432235,01	1321191,91	Картометрический метод	0,10	-
1604	432232,49	1321192,81	Картометрический метод	0,10	-
1605	432164,92	1321217,67	Картометрический метод	0,10	-
1606	432158,27	1321220,29	Картометрический метод	0,10	-
1607	432149,36	1321224,41	Картометрический метод	0,10	-
1608	432140,74	1321229,10	Картометрический метод	0,10	-
1609	432132,44	1321234,34	Картометрический метод	0,10	-
1610	432124,51	1321240,12	Картометрический метод	0,10	-
1611	432124,32	1321240,27	Картометрический метод	0,10	-
1612	432108,35	1321254,79	Картометрический метод	0,10	-
1613	432103,19	1321260,38	Картометрический метод	0,10	-
1614	432097,02	1321268,01	Картометрический метод	0,10	-

Сведения о местоположении границ объекта

1615	432091,36	1321276,03	Картометрический метод	0,10	-
1616	432086,24	1321284,41	Картометрический метод	0,10	-
1617	432081,68	1321293,10	Картометрический метод	0,10	-
1618	432077,69	1321302,07	Картометрический метод	0,10	-
1619	432074,30	1321311,28	Картометрический метод	0,10	-
1620	432071,52	1321320,69	Картометрический метод	0,10	-
1621	432069,36	1321330,27	Картометрический метод	0,10	-
1622	432067,83	1321339,97	Картометрический метод	0,10	-
1623	432066,94	1321349,74	Картометрический метод	0,10	-
1624	432066,69	1321359,55	Картометрический метод	0,10	-
1625	432067,09	1321369,36	Картометрический метод	0,10	-
1626	432068,12	1321379,12	Картометрический метод	0,10	-
1627	432069,79	1321388,80	Картометрический метод	0,10	-
1628	432072,09	1321398,34	Картометрический метод	0,10	-
1629	432075,01	1321407,71	Картометрический метод	0,10	-
1630	432075,91	1321410,23	Картометрический метод	0,10	-
1631	432090,27	1321449,29	Картометрический метод	0,10	-
1632	432097,23	1321468,04	Картометрический метод	0,10	-
1633	432114,09	1321513,90	Картометрический метод	0,10	-
1634	431985,47	1321566,87	Картометрический метод	0,10	-
1635	431969,74	1321573,35	Картометрический метод	0,10	-
1636	431946,76	1321582,81	Картометрический метод	0,10	-
1637	431781,58	1321645,10	Картометрический метод	0,10	-
1638	431760,58	1321653,02	Картометрический метод	0,10	-
1639	431754,39	1321655,22	Картометрический метод	0,10	-
1640	431727,06	1321664,93	Картометрический метод	0,10	-
1641	431699,73	1321674,64	Картометрический метод	0,10	-
1642	431672,40	1321684,35	Картометрический метод	0,10	-
1643	431397,28	1321782,11	Картометрический метод	0,10	-
1644	431396,96	1321782,22	Картометрический метод	0,10	-
1645	431380,12	1321736,42	Картометрический метод	0,10	-
1646	431373,70	1321733,45	Картометрический метод	0,10	-
1647	431341,52	1321745,28	Картометрический метод	0,10	-
1648	431220,25	1321789,87	Картометрический метод	0,10	-
1649	431246,31	1321860,77	Картометрический метод	0,10	-
1650	431321,87	1321882,72	Картометрический метод	0,10	-
1651	431324,74	1321892,13	Картометрический метод	0,10	-
1652	431318,01	1321931,07	Картометрический метод	0,10	-
1653	431299,32	1322039,24	Картометрический метод	0,10	-
1654	431298,31	1322045,10	Картометрический метод	0,10	-
1655	431269,38	1322036,69	Картометрический метод	0,10	-
1656	431129,28	1321995,98	Картометрический метод	0,10	-
1657	431096,90	1321986,57	Картометрический метод	0,10	-
1658	431078,71	1321981,28	Картометрический метод	0,10	-
1659	430980,45	1321924,42	Картометрический метод	0,10	-
1660	430908,89	1321883,02	Картометрический метод	0,10	-
1661	430935,05	1321873,40	Картометрический метод	0,10	-
1662	430938,02	1321866,98	Картометрический метод	0,10	-
1663	430912,03	1321796,27	Картометрический метод	0,10	-
1664	430905,61	1321793,30	Картометрический метод	0,10	-
1665	430819,31	1321825,03	Картометрический метод	0,10	-
1666	430822,19	1321832,84	Картометрический метод	0,10	-
1667	430779,03	1321807,87	Картометрический метод	0,10	-
1668	430785,50	1321805,49	Картометрический метод	0,10	-
1669	430770,60	1321764,97	Картометрический метод	0,10	-
1670	430741,89	1321686,88	Картометрический метод	0,10	-
1671	430737,99	1321676,28	Картометрический метод	0,10	-
1672	430911,64	1321483,96	Картометрический метод	0,10	-
1673	430987,30	1321358,95	Картометрический метод	0,10	-
1674	431098,48	1321318,07	Картометрический метод	0,10	-
1675	431101,45	1321311,66	Картометрический метод	0,10	-

Сведения о местоположении границ объекта

1676	431070,23	1321226,74	Картометрический метод	0,10	-
1677	431134,95	1321119,81	Картометрический метод	0,10	-
1678	431146,81	1321101,76	Картометрический метод	0,10	-
1679	431159,57	1321082,34	Картометрический метод	0,10	-
1680	431138,25	1321024,34	Картометрический метод	0,10	-
1681	431155,79	1321000,94	Картометрический метод	0,10	-
1682	431156,16	1321000,44	Картометрический метод	0,10	-
1683	431159,34	1320996,20	Картометрический метод	0,10	-
1684	431167,27	1320993,24	Картометрический метод	0,10	-
1685	431353,83	1320923,59	Картометрический метод	0,10	-
1686	431363,93	1320919,82	Картометрический метод	0,10	-
1687	431387,59	1320910,99	Картометрический метод	0,10	-
1688	431388,75	1320914,06	Картометрический метод	0,10	-
1689	431394,09	1320928,22	Картометрический метод	0,10	-
1690	431450,27	1321081,02	Картометрический метод	0,10	-
1691	431483,89	1321172,50	Картометрический метод	0,10	-
1692	431524,67	1321159,15	Картометрический метод	0,10	-
1693	431620,40	1321123,95	Картометрический метод	0,10	-
1694	431724,16	1321086,35	Картометрический метод	0,10	-
1695	431713,98	1321058,71	Картометрический метод	0,10	-
1696	431714,36	1321058,56	Картометрический метод	0,10	-
1697	431716,07	1321057,91	Картометрический метод	0,10	-
1698	431717,01	1321057,55	Картометрический метод	0,10	-
1699	431684,08	1320968,18	Картометрический метод	0,10	-
1700	431680,62	1320958,80	Картометрический метод	0,10	-
1701	431680,10	1320957,70	Картометрический метод	0,10	-
1702	431679,40	1320956,70	Картометрический метод	0,10	-
1703	431678,54	1320955,84	Картометрический метод	0,10	-
1704	431677,53	1320955,15	Картометрический метод	0,10	-
1705	431676,43	1320954,63	Картометрический метод	0,10	-
1706	431675,25	1320954,32	Картометрический метод	0,10	-
1707	431674,03	1320954,22	Картометрический метод	0,10	-
1708	431672,82	1320954,33	Картометрический метод	0,10	-
1709	431671,64	1320954,65	Картометрический метод	0,10	-
1710	431665,04	1320957,08	Картометрический метод	0,10	-
1711	431655,80	1320939,21	Картометрический метод	0,10	-
1712	431647,85	1320917,58	Картометрический метод	0,10	-
1713	431666,62	1320910,67	Картометрический метод	0,10	-
1714	431671,50	1320923,93	Картометрический метод	0,10	-
1715	431672,17	1320925,35	Картометрический метод	0,10	-
1716	431673,08	1320926,63	Картометрический метод	0,10	-
1717	431674,19	1320927,73	Картометрический метод	0,10	-
1718	431675,48	1320928,63	Картометрический метод	0,10	-
1719	431676,90	1320929,28	Картометрический метод	0,10	-
1720	431678,42	1320929,68	Картометрический метод	0,10	-
1721	431679,98	1320929,81	Картометрический метод	0,10	-
1722	431681,55	1320929,67	Картометрический метод	0,10	-
1723	431683,06	1320929,26	Картометрический метод	0,10	-
1724	431690,73	1320926,44	Картометрический метод	0,10	-
1725	431807,59	1320883,37	Картометрический метод	0,10	-
1726	431894,06	1320851,51	Картометрический метод	0,10	-
1727	431913,01	1320844,52	Картометрический метод	0,10	-
1728	431933,63	1320836,93	Картометрический метод	0,10	-
1729	431948,19	1320831,56	Картометрический метод	0,10	-
1730	431951,30	1320830,41	Картометрический метод	0,10	-
1731	431971,94	1320822,80	Картометрический метод	0,10	-
1732	432057,08	1320791,43	Картометрический метод	0,10	-
1733	432111,42	1320771,41	Картометрический метод	0,10	-
1734	432112,36	1320770,96	Картометрический метод	0,10	-
1735	432113,22	1320770,36	Картометрический метод	0,10	-
1736	432113,95	1320769,62	Картометрический метод	0,10	-

Сведения о местоположении границ объекта

1737	432114,55	1320768,76	Картометрический метод	0,10	-
1738	432114,99	1320767,81	Картометрический метод	0,10	-
1739	432115,26	1320766,80	Картометрический метод	0,10	-
1740	432115,34	1320765,75	Картометрический метод	0,10	-
1741	432115,25	1320764,71	Картометрический метод	0,10	-
1742	432114,97	1320763,70	Картометрический метод	0,10	-
1743	432111,86	1320755,26	Картометрический метод	0,10	-
1744	432148,46	1320741,77	Картометрический метод	0,10	-
1593	432155,07	1320739,34	Картометрический метод	0,10	-
1745	431313,11	1321552,47	Картометрический метод	0,10	-
1746	431313,63	1321553,88	Картометрический метод	0,10	-
1747	431318,29	1321556,04	Картометрический метод	0,10	-
1748	431322,57	1321567,68	Картометрический метод	0,10	-
1749	431302,60	1321574,85	Картометрический метод	0,10	-
1750	431297,23	1321559,89	Картометрический метод	0,10	-
1751	431298,16	1321557,97	Картометрический метод	0,10	-
1745	431313,11	1321552,47	Картометрический метод	0,10	-
1752	430840,01	1321600,38	Картометрический метод	0,10	-
1753	430862,00	1321660,17	Картометрический метод	0,10	-
1754	430859,03	1321666,59	Картометрический метод	0,10	-
1755	430772,73	1321698,32	Картометрический метод	0,10	-
1756	430766,31	1321695,35	Картометрический метод	0,10	-
1757	430760,93	1321680,71	Картометрический метод	0,10	-
1758	430830,22	1321603,97	Картометрический метод	0,10	-
1752	430840,01	1321600,38	Картометрический метод	0,10	-
1759	430964,75	1321606,38	Картометрический метод	0,10	-
1760	430981,17	1321651,06	Картометрический метод	0,10	-
1761	430978,20	1321657,48	Картометрический метод	0,10	-
1762	430898,42	1321686,81	Картометрический метод	0,10	-
1763	430892,00	1321683,84	Картометрический метод	0,10	-
1764	430875,58	1321639,16	Картометрический метод	0,10	-
1759	430964,75	1321606,38	Картометрический метод	0,10	-
1765	431613,00	1321337,23	Картометрический метод	0,10	-
1766	431628,48	1321379,31	Картометрический метод	0,10	-
1767	431629,42	1321381,88	Картометрический метод	0,10	-
1768	431563,71	1321406,03	Картометрический метод	0,10	-
1769	431543,43	1321350,86	Картометрический метод	0,10	-
1770	431546,08	1321350,34	Картометрический метод	0,10	-
1765	431613,00	1321337,23	Картометрический метод	0,10	-
1771	431655,11	1321129,81	Картометрический метод	0,10	-
1772	431658,41	1321138,73	Картометрический метод	0,10	-
1773	431683,96	1321207,87	Картометрический метод	0,10	-
1774	431631,69	1321227,09	Картометрический метод	0,10	-
1775	431602,83	1321149,03	Картометрический метод	0,10	-
1771	431655,11	1321129,81	Картометрический метод	0,10	-
1776	431918,90	1320856,21	Картометрический метод	0,10	-
1777	431922,35	1320865,59	Картометрический метод	0,10	-
1778	431924,76	1320872,13	Картометрический метод	0,10	-
1779	431910,19	1320888,74	Картометрический метод	0,10	-
1780	431895,30	1320905,07	Картометрический метод	0,10	-
1781	431884,85	1320900,37	Картометрический метод	0,10	-
1782	431880,26	1320887,89	Картометрический метод	0,10	-
1783	431874,61	1320872,53	Картометрический метод	0,10	-
1776	431918,90	1320856,21	Картометрический метод	0,10	-

Сведения о местоположении границ объекта

1784	430840,11	1322320,17	Картометрический метод	0,10	-
1785	430928,81	1322370,80	Картометрический метод	0,10	-
1786	431003,67	1322413,53	Картометрический метод	0,10	-
1787	431021,65	1322423,79	Картометрический метод	0,10	-
1788	431022,19	1322424,08	Картометрический метод	0,10	-
1789	430890,76	1322486,03	Картометрический метод	0,10	-
1790	430760,89	1322547,80	Картометрический метод	0,10	-
1791	430546,03	1322392,83	Картометрический метод	0,10	-
1792	430520,88	1322374,77	Картометрический метод	0,10	-
1793	430524,25	1322359,51	Картометрический метод	0,10	-
1794	430568,18	1322160,96	Картометрический метод	0,10	-
1795	430584,50	1322170,51	Картометрический метод	0,10	-
1796	430575,96	1322209,11	Картометрический метод	0,10	-
1797	430615,96	1322232,26	Картометрический метод	0,10	-
1798	430620,57	1322224,26	Картометрический метод	0,10	-
1799	430623,47	1322219,24	Картометрический метод	0,10	-
1800	430634,63	1322199,87	Картометрический метод	0,10	-
1801	430693,73	1322234,48	Картометрический метод	0,10	-
1802	430755,28	1322270,52	Картометрический метод	0,10	-
1803	430770,81	1322279,61	Картометрический метод	0,10	-
1804	430838,19	1322319,06	Картометрический метод	0,10	-
1784	430840,11	1322320,17	Картометрический метод	0,10	-
ЗУ1(36)					
1805	430504,61	1322123,73	Картометрический метод	0,10	-
1806	430476,85	1322212,17	Картометрический метод	0,10	-
1807	430472,93	1322304,15	Картометрический метод	0,10	-
1808	430466,66	1322355,52	Картометрический метод	0,10	-
1809	430463,50	1322381,53	Картометрический метод	0,10	-
1810	430328,19	1322354,94	Картометрический метод	0,10	-
1811	430310,23	1322300,75	Картометрический метод	0,10	-
1812	430331,71	1322240,48	Картометрический метод	0,10	-
1813	430289,07	1322183,38	Картометрический метод	0,10	-
1814	430286,64	1322139,48	Картометрический метод	0,10	-
1815	430340,42	1322062,96	Картометрический метод	0,10	-
1816	430335,78	1322059,00	Картометрический метод	0,10	-
1817	430262,37	1321996,25	Картометрический метод	0,10	-
1818	430261,22	1321981,22	Картометрический метод	0,10	-
1819	430299,22	1322003,47	Картометрический метод	0,10	-
1820	430350,53	1322033,51	Картометрический метод	0,10	-
1821	430367,79	1322043,62	Картометрический метод	0,10	-
1822	430488,68	1322114,41	Картометрический метод	0,10	-
1805	430504,61	1322123,73	Картометрический метод	0,10	-
ЗУ1(37)					
1823	434885,62	1318731,04	Картометрический метод	0,10	-
1824	434931,41	1318923,29	Картометрический метод	0,10	-
1825	435007,86	1319057,76	Картометрический метод	0,10	-
1826	435079,03	1319122,37	Картометрический метод	0,10	-
1827	435147,72	1318996,82	Картометрический метод	0,10	-
1828	435180,89	1319077,60	Картометрический метод	0,10	-
1829	435152,03	1319112,31	Картометрический метод	0,10	-
1830	435106,66	1319207,17	Картометрический метод	0,10	-
1831	435101,69	1319233,92	Картометрический метод	0,10	-
1832	435102,98	1319257,91	Картометрический метод	0,10	-
1833	435103,98	1319276,68	Картометрический метод	0,10	-
1834	435105,75	1319309,63	Картометрический метод	0,10	-
1835	435106,03	1319423,03	Картометрический метод	0,10	-
1836	435098,95	1319475,03	Картометрический метод	0,10	-
1837	435100,13	1319488,31	Картометрический метод	0,10	-
1838	435086,74	1319538,34	Картометрический метод	0,10	-
1839	435080,40	1319558,25	Картометрический метод	0,10	-
1840	435078,86	1319562,45	Картометрический метод	0,10	-

Сведения о местоположении границ объекта

1841	435077,75	1319565,47	Картометрический метод	0,10	-
1842	435076,59	1319570,96	Картометрический метод	0,10	-
1843	435074,51	1319575,62	Картометрический метод	0,10	-
1844	435071,58	1319582,16	Картометрический метод	0,10	-
1845	435071,63	1319588,25	Картометрический метод	0,10	-
1846	435077,79	1319596,33	Картометрический метод	0,10	-
1847	435088,03	1319604,38	Картометрический метод	0,10	-
1848	435102,48	1319609,00	Картометрический метод	0,10	-
1849	435096,70	1319634,17	Картометрический метод	0,10	-
1850	435064,26	1319688,75	Картометрический метод	0,10	-
1851	435042,70	1319721,21	Картометрический метод	0,10	-
1852	435037,99	1319729,89	Картометрический метод	0,10	-
1853	435037,05	1319729,36	Картометрический метод	0,10	-
1854	435030,91	1319725,91	Картометрический метод	0,10	-
1855	434977,29	1319695,75	Картометрический метод	0,10	-
1856	434907,55	1319669,44	Картометрический метод	0,10	-
1857	434805,58	1319633,44	Картометрический метод	0,10	-
1858	434703,45	1319615,54	Картометрический метод	0,10	-
1859	434615,24	1319599,80	Картометрический метод	0,10	-
1860	434648,25	1319617,69	Картометрический метод	0,10	-
1861	434704,00	1319641,89	Картометрический метод	0,10	-
1862	434842,98	1319695,64	Картометрический метод	0,10	-
1863	435009,74	1319761,77	Картометрический метод	0,10	-
1864	435011,44	1319762,45	Картометрический метод	0,10	-
1865	435018,77	1319765,36	Картометрический метод	0,10	-
1866	435014,03	1319774,09	Картометрический метод	0,10	-
1867	435009,90	1319781,71	Картометрический метод	0,10	-
1868	434969,14	1319845,76	Картометрический метод	0,10	-
1869	434877,84	1319835,30	Картометрический метод	0,10	-
1870	434808,88	1319827,84	Картометрический метод	0,10	-
1871	434779,72	1319823,16	Картометрический метод	0,10	-
1872	434758,73	1319821,01	Картометрический метод	0,10	-
1873	434746,38	1319817,87	Картометрический метод	0,10	-
1874	434716,58	1319811,36	Картометрический метод	0,10	-
1875	434693,19	1319815,77	Картометрический метод	0,10	-
1876	434672,58	1319825,94	Картометрический метод	0,10	-
1877	434526,62	1319749,52	Картометрический метод	0,10	-
1878	434517,59	1319744,79	Картометрический метод	0,10	-
1879	434511,67	1319740,46	Картометрический метод	0,10	-
1880	434496,56	1319729,41	Картометрический метод	0,10	-
1881	434491,49	1319726,70	Картометрический метод	0,10	-
1882	434483,59	1319723,48	Картометрический метод	0,10	-
1883	434475,99	1319723,78	Картометрический метод	0,10	-
1884	434465,67	1319726,72	Картометрический метод	0,10	-
1885	434459,59	1319730,82	Картометрический метод	0,10	-
1886	434425,56	1319763,09	Картометрический метод	0,10	-
1887	434416,94	1319766,90	Картометрический метод	0,10	-
1888	434408,46	1319768,94	Картометрический метод	0,10	-
1889	434400,28	1319767,92	Картометрический метод	0,10	-
1890	434343,57	1319729,04	Картометрический метод	0,10	-
1891	434339,04	1319723,34	Картометрический метод	0,10	-
1892	434337,14	1319716,91	Картометрический метод	0,10	-
1893	434336,55	1319709,60	Картометрический метод	0,10	-
1894	434344,74	1319659,32	Картометрический метод	0,10	-
1895	434344,15	1319646,75	Картометрический метод	0,10	-
1896	434339,18	1319634,76	Картометрический метод	0,10	-
1897	434331,87	1319626,87	Картометрический метод	0,10	-
1898	434321,64	1319622,34	Картометрический метод	0,10	-
1899	434299,64	1319618,97	Картометрический метод	0,10	-
1900	434312,50	1319618,46	Картометрический метод	0,10	-
1901	434335,42	1319614,74	Картометрический метод	0,10	-

Сведения о местоположении границ объекта

1902	434363,38	1319615,76	Картометрический метод	0,10	-
1903	434388,32	1319611,24	Картометрический метод	0,10	-
1904	434388,32	1319606,05	Картометрический метод	0,10	-
1905	434387,64	1319606,09	Картометрический метод	0,10	-
1906	434396,19	1319601,21	Картометрический метод	0,10	-
1907	434404,37	1319592,88	Картометрический метод	0,10	-
1908	434411,39	1319579,58	Картометрический метод	0,10	-
1909	434314,32	1319497,02	Картометрический метод	0,10	-
1910	434293,02	1319478,44	Картометрический метод	0,10	-
1911	434284,42	1319469,28	Картометрический метод	0,10	-
1912	434334,12	1319429,28	Картометрический метод	0,10	-
1913	434344,13	1319430,10	Картометрический метод	0,10	-
1914	434344,03	1319430,03	Картометрический метод	0,10	-
1915	434358,77	1319431,25	Картометрический метод	0,10	-
1916	434369,07	1319430,63	Картометрический метод	0,10	-
1917	434377,48	1319430,12	Картометрический метод	0,10	-
1918	434392,37	1319422,00	Картометрический метод	0,10	-
1919	434411,34	1319401,23	Картометрический метод	0,10	-
1920	434425,44	1319380,82	Картометрический метод	0,10	-
1921	434446,64	1319355,28	Картометрический метод	0,10	-
1922	434464,89	1319343,99	Картометрический метод	0,10	-
1923	434478,11	1319341,86	Картометрический метод	0,10	-
1924	434490,40	1319348,87	Картометрический метод	0,10	-
1925	434505,76	1319360,94	Картометрический метод	0,10	-
1926	434527,72	1319369,45	Картометрический метод	0,10	-
1927	434567,51	1319347,02	Картометрический метод	0,10	-
1928	434611,11	1319322,39	Картометрический метод	0,10	-
1929	434616,24	1319319,50	Картометрический метод	0,10	-
1930	434753,15	1319242,17	Картометрический метод	0,10	-
1931	434807,61	1319218,52	Картометрический метод	0,10	-
1932	434810,37	1319216,65	Картометрический метод	0,10	-
1933	434839,48	1319196,97	Картометрический метод	0,10	-
1934	434847,33	1319191,39	Картометрический метод	0,10	-
1935	434853,83	1319187,20	Картометрический метод	0,10	-
1936	434865,37	1319179,77	Картометрический метод	0,10	-
1937	434915,77	1319173,91	Картометрический метод	0,10	-
1938	434923,84	1319171,07	Картометрический метод	0,10	-
1939	434948,83	1319147,10	Картометрический метод	0,10	-
1940	434943,61	1319108,09	Картометрический метод	0,10	-
1941	434890,86	1319015,55	Картометрический метод	0,10	-
1942	434874,17	1318943,84	Картометрический метод	0,10	-
1943	434853,59	1318832,22	Картометрический метод	0,10	-
1944	434824,89	1318774,52	Картометрический метод	0,10	-
1823	434885,62	1318731,04	Картометрический метод	0,10	-
ЗУ1(38)					
847	434597,51	1317346,50	Картометрический метод	0,10	-
1945	434539,15	1317391,37	Картометрический метод	0,10	-
1946	434535,85	1317419,44	Картометрический метод	0,10	-
1947	434534,59	1317430,15	Картометрический метод	0,10	-
1948	434527,74	1317488,43	Картометрический метод	0,10	-
1949	434525,04	1317500,46	Картометрический метод	0,10	-
1950	434523,60	1317506,85	Картометрический метод	0,10	-
1951	434515,92	1317541,01	Картометрический метод	0,10	-
1952	434513,36	1317552,38	Картометрический метод	0,10	-
1953	434509,59	1317551,54	Картометрический метод	0,10	-
1954	434501,15	1317549,87	Картометрический метод	0,10	-
1955	434476,78	1317545,58	Картометрический метод	0,10	-
1956	434469,28	1317544,13	Картометрический метод	0,10	-
1957	434468,37	1317546,76	Картометрический метод	0,10	-
1958	434460,92	1317571,66	Картометрический метод	0,10	-
1959	434453,87	1317571,36	Картометрический метод	0,10	-

Сведения о местоположении границ объекта

1960	434449,15	1317581,69	Картометрический метод	0,10	-
1961	434464,38	1317586,33	Картометрический метод	0,10	-
1962	434460,78	1317601,31	Картометрический метод	0,10	-
1963	434499,67	1317613,23	Картометрический метод	0,10	-
1964	434492,87	1317643,49	Картометрический метод	0,10	-
1965	434485,18	1317677,66	Картометрический метод	0,10	-
1966	434482,06	1317691,52	Картометрический метод	0,10	-
1967	434479,25	1317704,00	Картометрический метод	0,10	-
1968	434474,39	1317711,22	Картометрический метод	0,10	-
1969	434465,41	1317724,56	Картометрический метод	0,10	-
1970	434456,82	1317737,31	Картометрический метод	0,10	-
1971	434447,35	1317751,36	Картометрический метод	0,10	-
1972	434435,73	1317760,83	Картометрический метод	0,10	-
1973	434407,84	1317783,57	Картометрический метод	0,10	-
1974	434373,84	1317805,12	Картометрический метод	0,10	-
1975	434361,19	1317813,13	Картометрический метод	0,10	-
1976	434349,84	1317820,32	Картометрический метод	0,10	-
1977	434327,24	1317834,65	Картометрический метод	0,10	-
1978	434326,15	1317835,33	Картометрический метод	0,10	-
1979	434319,15	1317839,77	Картометрический метод	0,10	-
564	434295,16	1317854,97	Картометрический метод	0,10	-
563	434329,27	1317820,91	Картометрический метод	0,10	-
562	434335,76	1317803,76	Картометрический метод	0,10	-
578	434294,66	1317757,27	Картометрический метод	0,10	-
577	434268,65	1317735,79	Картометрический метод	0,10	-
576	434260,31	1317728,90	Картометрический метод	0,10	-
575	434215,45	1317696,16	Картометрический метод	0,10	-
574	434157,39	1317663,00	Картометрический метод	0,10	-
573	434117,96	1317644,91	Картометрический метод	0,10	-
1980	434096,24	1317673,79	Картометрический метод	0,10	-
572	434077,20	1317699,12	Картометрический метод	0,10	-
571	434017,05	1317779,12	Картометрический метод	0,10	-
570	434008,88	1317789,99	Картометрический метод	0,10	-
1981	433976,55	1317879,95	Картометрический метод	0,10	-
1982	433965,42	1317874,17	Картометрический метод	0,10	-
1983	433938,21	1317858,22	Картометрический метод	0,10	-
1984	433935,40	1317853,01	Картометрический метод	0,10	-
1985	433922,44	1317828,96	Картометрический метод	0,10	-
1986	433894,62	1317823,77	Картометрический метод	0,10	-
1987	433873,41	1317768,84	Картометрический метод	0,10	-
1988	433864,85	1317761,32	Картометрический метод	0,10	-
1989	433844,10	1317750,37	Картометрический метод	0,10	-
1990	433869,42	1317709,14	Картометрический метод	0,10	-
1991	433879,72	1317716,21	Картометрический метод	0,10	-
1992	433886,94	1317721,08	Картометрический метод	0,10	-
1993	433897,44	1317728,04	Картометрический метод	0,10	-
1994	433899,95	1317724,17	Картометрический метод	0,10	-
1995	433907,12	1317713,15	Картометрический метод	0,10	-
1996	433913,91	1317700,46	Картометрический метод	0,10	-
1997	433916,98	1317692,85	Картометрический метод	0,10	-
1998	433918,21	1317689,79	Картометрический метод	0,10	-
1999	433920,26	1317680,52	Картометрический метод	0,10	-
2000	433921,26	1317671,10	Картометрический метод	0,10	-
2001	433921,42	1317661,14	Картометрический метод	0,10	-
2002	433917,30	1317650,79	Картометрический метод	0,10	-
2003	433915,13	1317646,20	Картометрический метод	0,10	-
2004	433921,35	1317632,81	Картометрический метод	0,10	-
2005	433936,86	1317602,12	Картометрический метод	0,10	-
2006	433901,49	1317579,86	Картометрический метод	0,10	-
2007	433893,08	1317574,56	Картометрический метод	0,10	-
2008	433929,97	1317506,59	Картометрический метод	0,10	-

Сведения о местоположении границ объекта

2009	433936,41	1317510,04	Картометрический метод	0,10	-
2010	433944,36	1317498,20	Картометрический метод	0,10	-
2011	433955,10	1317468,37	Картометрический метод	0,10	-
2012	433955,78	1317464,48	Картометрический метод	0,10	-
2013	433958,52	1317448,93	Картометрический метод	0,10	-
2014	433968,65	1317426,87	Картометрический метод	0,10	-
2015	433987,31	1317394,59	Картометрический метод	0,10	-
2016	433993,91	1317384,22	Картометрический метод	0,10	-
2017	434019,72	1317376,92	Картометрический метод	0,10	-
2018	434030,90	1317375,37	Картометрический метод	0,10	-
2019	434046,47	1317373,20	Картометрический метод	0,10	-
2020	434064,79	1317377,51	Картометрический метод	0,10	-
2021	434073,53	1317379,48	Картометрический метод	0,10	-
2022	434069,25	1317389,27	Картометрический метод	0,10	-
2023	434067,09	1317394,63	Картометрический метод	0,10	-
2024	434074,17	1317397,47	Картометрический метод	0,10	-
2025	434114,77	1317411,06	Картометрический метод	0,10	-
2026	434117,33	1317412,98	Картометрический метод	0,10	-
2027	434135,18	1317448,88	Картометрический метод	0,10	-
2028	434140,22	1317459,02	Картометрический метод	0,10	-
2029	434143,01	1317465,62	Картометрический метод	0,10	-
2030	434182,38	1317511,12	Картометрический метод	0,10	-
2031	434207,75	1317554,67	Картометрический метод	0,10	-
2032	434210,33	1317556,64	Картометрический метод	0,10	-
2033	434212,41	1317553,65	Картометрический метод	0,10	-
2034	434215,91	1317547,72	Картометрический метод	0,10	-
2035	434221,99	1317548,30	Картометрический метод	0,10	-
2036	434232,87	1317551,21	Картометрический метод	0,10	-
2037	434233,90	1317554,66	Картометрический метод	0,10	-
2038	434240,69	1317560,92	Картометрический метод	0,10	-
2039	434240,52	1317548,52	Картометрический метод	0,10	-
2040	434239,85	1317499,80	Картометрический метод	0,10	-
2041	434225,57	1317497,04	Картометрический метод	0,10	-
2042	434232,60	1317437,86	Картометрический метод	0,10	-
2043	434234,28	1317423,27	Картометрический метод	0,10	-
2044	434237,72	1317410,64	Картометрический метод	0,10	-
2045	434238,52	1317393,57	Картометрический метод	0,10	-
2046	434229,73	1317390,68	Картометрический метод	0,10	-
2047	434270,26	1317374,32	Картометрический метод	0,10	-
2048	434304,29	1317375,96	Картометрический метод	0,10	-
2049	434333,71	1317391,81	Картометрический метод	0,10	-
2050	434348,03	1317428,00	Картометрический метод	0,10	-
2051	434345,11	1317458,08	Картометрический метод	0,10	-
2052	434339,60	1317514,81	Картометрический метод	0,10	-
2053	434339,20	1317518,99	Картометрический метод	0,10	-
2054	434427,78	1317536,10	Картометрический метод	0,10	-
2055	434433,67	1317444,56	Картометрический метод	0,10	-
2056	434434,19	1317436,58	Картометрический метод	0,10	-
2057	434472,42	1317422,31	Картометрический метод	0,10	-
2058	434468,70	1317412,97	Картометрический метод	0,10	-
2059	434455,03	1317362,94	Картометрический метод	0,10	-
2060	434451,98	1317363,55	Картометрический метод	0,10	-
2061	434443,86	1317340,11	Картометрический метод	0,10	-
2062	434399,95	1317337,24	Картометрический метод	0,10	-
2063	434374,96	1317335,61	Картометрический метод	0,10	-
2064	434352,70	1317337,72	Картометрический метод	0,10	-
2065	434349,95	1317304,77	Картометрический метод	0,10	-
2066	434349,09	1317297,36	Картометрический метод	0,10	-
2067	434379,95	1317294,50	Картометрический метод	0,10	-
2068	434449,40	1317285,26	Картометрический метод	0,10	-
847	434597,51	1317346,50	Картометрический метод	0,10	-

Сведения о местоположении границ объекта

ЗУ1(39)

2069	427274,25	1322457,57	Картометрический метод	0,10	-
2070	427279,09	1322468,25	Картометрический метод	0,10	-
2071	427278,37	1322478,58	Картометрический метод	0,10	-
2072	427274,10	1322491,70	Картометрический метод	0,10	-
2073	427259,57	1322512,45	Картометрический метод	0,10	-
2074	427249,81	1322534,75	Картометрический метод	0,10	-
2075	427223,68	1322621,26	Картометрический метод	0,10	-
2076	427254,01	1322626,42	Картометрический метод	0,10	-
2077	427252,12	1322634,78	Картометрический метод	0,10	-
2078	427244,10	1322670,24	Картометрический метод	0,10	-
2079	427239,78	1322741,11	Картометрический метод	0,10	-
2080	427236,64	1322773,80	Картометрический метод	0,10	-
2081	427233,80	1322807,17	Картометрический метод	0,10	-
2082	427158,59	1322795,84	Картометрический метод	0,10	-
2083	427160,02	1322818,18	Картометрический метод	0,10	-
2084	427161,98	1322829,77	Картометрический метод	0,10	-
2085	427160,48	1322829,98	Картометрический метод	0,10	-
2086	427160,85	1322843,08	Картометрический метод	0,10	-
2087	427163,06	1322846,12	Картометрический метод	0,10	-
2088	427173,15	1322860,01	Картометрический метод	0,10	-
2089	427178,56	1322879,38	Картометрический метод	0,10	-
2090	427189,00	1322916,56	Картометрический метод	0,10	-
2091	427188,02	1322931,19	Картометрический метод	0,10	-
2092	427180,61	1322938,94	Картометрический метод	0,10	-
2093	427172,33	1322939,44	Картометрический метод	0,10	-
2094	427168,92	1322939,65	Картометрический метод	0,10	-
2095	427187,61	1323015,50	Картометрический метод	0,10	-
2096	427185,74	1323037,41	Картометрический метод	0,10	-
2097	427174,63	1323087,95	Картометрический метод	0,10	-
2098	427166,58	1323111,42	Картометрический метод	0,10	-
2099	427168,29	1323105,39	Картометрический метод	0,10	-
2100	427155,93	1323102,49	Картометрический метод	0,10	-
2101	427112,96	1323087,79	Картометрический метод	0,10	-
2102	427084,43	1323086,30	Картометрический метод	0,10	-
2103	427084,50	1323076,25	Картометрический метод	0,10	-
2104	427078,94	1323075,56	Картометрический метод	0,10	-
2105	427057,55	1323075,54	Картометрический метод	0,10	-
2106	427053,64	1323071,32	Картометрический метод	0,10	-
2107	427054,02	1323067,96	Картометрический метод	0,10	-
2108	427054,19	1323066,43	Картометрический метод	0,10	-
2109	427054,69	1323061,93	Картометрический метод	0,10	-
2110	427058,25	1323040,38	Картометрический метод	0,10	-
2111	427059,47	1323037,81	Картометрический метод	0,10	-
2112	427077,14	1323000,62	Картометрический метод	0,10	-
2113	427077,95	1322994,31	Картометрический метод	0,10	-
2114	427079,70	1322986,47	Картометрический метод	0,10	-
2115	427049,96	1322980,04	Картометрический метод	0,10	-
2116	427023,41	1322976,09	Картометрический метод	0,10	-
2117	427002,38	1322971,35	Картометрический метод	0,10	-
2118	427003,65	1322917,17	Картометрический метод	0,10	-
2119	427010,18	1322886,27	Картометрический метод	0,10	-
2120	427012,50	1322872,71	Картометрический метод	0,10	-
2121	427002,38	1322872,70	Картометрический метод	0,10	-
2122	426998,54	1322872,79	Картометрический метод	0,10	-
2123	426947,59	1322870,03	Картометрический метод	0,10	-
2124	426945,35	1322879,88	Картометрический метод	0,10	-
2125	426945,02	1322881,83	Картометрический метод	0,10	-
2126	426932,36	1322880,84	Картометрический метод	0,10	-
2127	426932,87	1322877,07	Картометрический метод	0,10	-
2128	426936,39	1322843,53	Картометрический метод	0,10	-

Сведения о местоположении границ объекта

2129	426937,27	1322835,18	Картометрический метод	0,10	-
2130	426945,14	1322838,23	Картометрический метод	0,10	-
2131	426954,43	1322841,83	Картометрический метод	0,10	-
2132	426957,91	1322843,18	Картометрический метод	0,10	-
2133	427034,34	1322853,77	Картометрический метод	0,10	-
2134	427045,04	1322750,22	Картометрический метод	0,10	-
2135	426954,80	1322733,57	Картометрический метод	0,10	-
2136	426963,45	1322710,78	Картометрический метод	0,10	-
2137	426946,27	1322703,79	Картометрический метод	0,10	-
2138	426930,76	1322692,02	Картометрический метод	0,10	-
2139	426919,69	1322684,77	Картометрический метод	0,10	-
2140	426901,81	1322678,47	Картометрический метод	0,10	-
2141	426890,53	1322674,43	Картометрический метод	0,10	-
2142	426874,56	1322667,39	Картометрический метод	0,10	-
2143	426855,68	1322659,80	Картометрический метод	0,10	-
2144	426844,57	1322654,80	Картометрический метод	0,10	-
2145	426837,38	1322651,56	Картометрический метод	0,10	-
2146	426829,12	1322649,14	Картометрический метод	0,10	-
2147	426819,49	1322644,83	Картометрический метод	0,10	-
2148	426835,34	1322598,50	Картометрический метод	0,10	-
2149	426795,58	1322581,71	Картометрический метод	0,10	-
2150	426761,15	1322673,73	Картометрический метод	0,10	-
2151	426803,87	1322690,48	Картометрический метод	0,10	-
2152	426802,02	1322695,88	Картометрический метод	0,10	-
2153	426797,10	1322716,58	Картометрический метод	0,10	-
2154	426796,14	1322720,64	Картометрический метод	0,10	-
2155	426793,41	1322719,77	Картометрический метод	0,10	-
2156	426744,29	1322708,23	Картометрический метод	0,10	-
2157	426719,39	1322702,38	Картометрический метод	0,10	-
2158	426713,49	1322783,99	Картометрический метод	0,10	-
2159	426722,71	1322784,86	Картометрический метод	0,10	-
2160	426745,34	1322787,00	Картометрический метод	0,10	-
2161	426779,61	1322790,24	Картометрический метод	0,10	-
2162	426760,58	1322841,02	Картометрический метод	0,10	-
2163	426750,75	1322840,68	Картометрический метод	0,10	-
2164	426749,90	1322847,42	Картометрический метод	0,10	-
2165	426749,49	1322851,32	Картометрический метод	0,10	-
2166	426749,63	1322851,34	Картометрический метод	0,10	-
2167	426749,18	1322854,24	Картометрический метод	0,10	-
2168	426738,79	1322952,05	Картометрический метод	0,10	-
2169	426738,52	1322954,39	Картометрический метод	0,10	-
2170	426738,54	1322954,39	Картометрический метод	0,10	-
2171	426739,52	1322958,13	Картометрический метод	0,10	-
2172	426714,70	1322959,31	Картометрический метод	0,10	-
2173	426651,16	1322961,72	Картометрический метод	0,10	-
2174	426651,44	1322890,92	Картометрический метод	0,10	-
2175	426651,44	1322890,57	Картометрический метод	0,10	-
2176	426651,66	1322833,24	Картометрический метод	0,10	-
2177	426629,33	1322829,32	Картометрический метод	0,10	-
2178	426605,75	1322823,23	Картометрический метод	0,10	-
2179	426588,90	1322814,53	Картометрический метод	0,10	-
2180	426587,43	1322814,09	Картометрический метод	0,10	-
2181	426588,08	1322814,10	Картометрический метод	0,10	-
2182	426577,57	1322808,68	Картометрический метод	0,10	-
2183	426574,82	1322807,38	Картометрический метод	0,10	-
2184	426565,55	1322802,98	Картометрический метод	0,10	-
2185	426556,60	1322795,27	Картометрический метод	0,10	-
2186	426545,66	1322776,89	Картометрический метод	0,10	-
2187	426544,16	1322776,16	Картометрический метод	0,10	-
2188	426544,27	1322772,98	Картометрический метод	0,10	-
2189	426544,31	1322771,97	Картометрический метод	0,10	-

Сведения о местоположении границ объекта

2190	426544,46	1322767,57	Картометрический метод	0,10	-
2191	426545,90	1322752,38	Картометрический метод	0,10	-
2192	426548,77	1322741,98	Картометрический метод	0,10	-
2193	426555,11	1322718,99	Картометрический метод	0,10	-
2194	426556,53	1322714,38	Картометрический метод	0,10	-
2195	426567,88	1322677,60	Картометрический метод	0,10	-
2196	426581,06	1322634,86	Картометрический метод	0,10	-
2197	426627,48	1322536,96	Картометрический метод	0,10	-
2198	426637,27	1322524,52	Картометрический метод	0,10	-
2199	426643,39	1322517,33	Картометрический метод	0,10	-
2200	426668,44	1322487,91	Картометрический метод	0,10	-
2201	426671,38	1322484,46	Картометрический метод	0,10	-
2202	426652,99	1322470,77	Картометрический метод	0,10	-
2203	426682,16	1322406,85	Картометрический метод	0,10	-
2204	426695,35	1322390,81	Картометрический метод	0,10	-
2205	426703,37	1322383,35	Картометрический метод	0,10	-
2206	426708,17	1322388,51	Картометрический метод	0,10	-
2207	426708,41	1322380,72	Картометрический метод	0,10	-
2208	426710,13	1322362,07	Картометрический метод	0,10	-
2209	426704,70	1322354,79	Картометрический метод	0,10	-
2210	426713,83	1322326,88	Картометрический метод	0,10	-
2211	426722,30	1322325,16	Картометрический метод	0,10	-
2212	426733,28	1322302,40	Картометрический метод	0,10	-
2213	426742,54	1322295,78	Картометрический метод	0,10	-
2214	426808,28	1322316,02	Картометрический метод	0,10	-
2215	426861,07	1322330,31	Картометрический метод	0,10	-
2216	426893,01	1322334,71	Картометрический метод	0,10	-
2217	426951,23	1322350,38	Картометрический метод	0,10	-
2218	427014,39	1322378,90	Картометрический метод	0,10	-
2219	427050,02	1322396,35	Картометрический метод	0,10	-
2220	427056,06	1322397,12	Картометрический метод	0,10	-
2221	427060,69	1322400,82	Картометрический метод	0,10	-
2222	427070,62	1322433,63	Картометрический метод	0,10	-
2223	427076,30	1322444,08	Картометрический метод	0,10	-
2224	427069,01	1322452,73	Картометрический метод	0,10	-
2225	427058,94	1322470,38	Картометрический метод	0,10	-
2226	427057,01	1322494,49	Картометрический метод	0,10	-
2227	427054,57	1322540,55	Картометрический метод	0,10	-
2228	427056,70	1322571,38	Картометрический метод	0,10	-
2229	427057,75	1322577,24	Картометрический метод	0,10	-
2230	427064,75	1322612,11	Картометрический метод	0,10	-
2231	427065,79	1322619,94	Картометрический метод	0,10	-
2232	427043,64	1322632,60	Картометрический метод	0,10	-
2233	427007,60	1322634,05	Картометрический метод	0,10	-
2234	426995,67	1322635,42	Картометрический метод	0,10	-
2235	427033,17	1322676,62	Картометрический метод	0,10	-
2236	427104,26	1322744,79	Картометрический метод	0,10	-
2237	427116,70	1322746,11	Картометрический метод	0,10	-
2238	427130,84	1322758,23	Картометрический метод	0,10	-
2239	427126,58	1322747,00	Картометрический метод	0,10	-
2240	427149,44	1322667,83	Картометрический метод	0,10	-
2241	427164,42	1322643,31	Картометрический метод	0,10	-
2242	427165,36	1322641,40	Картометрический метод	0,10	-
2243	427166,27	1322639,53	Картометрический метод	0,10	-
2244	427168,41	1322635,17	Картометрический метод	0,10	-
2245	427170,19	1322630,74	Картометрический метод	0,10	-
2246	427170,84	1322628,62	Картометрический метод	0,10	-
2247	427167,63	1322623,19	Картометрический метод	0,10	-
2248	427131,84	1322613,71	Картометрический метод	0,10	-
2249	427130,00	1322613,60	Картометрический метод	0,10	-
2250	427129,39	1322604,79	Картометрический метод	0,10	-

ОПИСАНИЕ МЕСТОПОЛОЖЕНИЯ ГРАНИЦ

Территориальная зона (существующая) - "701010404 - Зона инженерной инфраструктуры"


(наименование объекта местоположение границ, которого описано (далее - объект))

Раздел 1

Сведения об объекте		
№ п/п	Характеристики объекта	Описание характеристик
1	2	3
1	Местоположение объекта	Российская Федерация, Рязанская область, р-н Рязанский, с/п Екимовское
2	Площадь объекта \pm величина погрешности определения площади (Р \pm Дельта Р)	36062кв.м. \pm 172кв.м.
3	Иные характеристики объекта	Номер зоны:

Раздел 2

Сведения о местоположении границ объекта					
1. Система координат <u>МСК-62</u>					
2. Сведения о характерных точках границ объекта					
Обозначение характерных точек границ	Координаты, м		Метод определения координат характерной точки	Средняя квадратическая погрешность положения характерной точки (Мт), м	Описание обозначения точки на местности (при наличии)
	X	Y			
1	2	3	4	5	6
ЗУ1(1)					
1	426976,73	1323175,88	Картометрический метод	0,10	-
2	426975,16	1323187,78	Картометрический метод	0,10	-
3	426963,27	1323186,22	Картометрический метод	0,10	-
4	426964,83	1323174,32	Картометрический метод	0,10	-
1	426976,73	1323175,88	Картометрический метод	0,10	-
ЗУ1(2)					
5	434494,60	1317555,13	Картометрический метод	0,10	-
6	434482,72	1317591,92	Картометрический метод	0,10	-
7	434449,15	1317581,69	Картометрический метод	0,10	-
8	434453,87	1317571,36	Картометрический метод	0,10	-
9	434460,92	1317571,66	Картометрический метод	0,10	-
10	434468,37	1317546,76	Картометрический метод	0,10	-
5	434494,60	1317555,13	Картометрический метод	0,10	-
ЗУ1(3)					
11	430428,88	1321159,77	Картометрический метод	0,10	-
12	430428,44	1321173,11	Картометрический метод	0,10	-
13	430426,91	1321172,96	Картометрический метод	0,10	-
14	430412,94	1321171,16	Картометрический метод	0,10	-
15	430413,58	1321160,06	Картометрический метод	0,10	-
11	430428,88	1321159,77	Картометрический метод	0,10	-
ЗУ1(4)					
16	430598,93	1321056,46	Картометрический метод	0,10	-
17	430602,39	1321077,48	Картометрический метод	0,10	-
18	430591,54	1321079,27	Картометрический метод	0,10	-
19	430589,75	1321068,42	Картометрический метод	0,10	-
20	430597,66	1321067,12	Картометрический метод	0,10	-
21	430596,17	1321058,11	Картометрический метод	0,10	-
16	430598,93	1321056,46	Картометрический метод	0,10	-
ЗУ1(5)					
22	431586,24	1321031,03	Картометрический метод	0,10	-
23	431616,36	1321112,95	Картометрический метод	0,10	-
24	431620,40	1321123,95	Картометрический метод	0,10	-
25	431524,67	1321159,15	Картометрический метод	0,10	-
26	431520,33	1321147,33	Картометрический метод	0,10	-
27	431490,51	1321066,24	Картометрический метод	0,10	-
22	431586,24	1321031,03	Картометрический метод	0,10	-
ЗУ1(6)					
28	431313,11	1321552,47	Картометрический метод	0,10	-
29	431313,63	1321553,88	Картометрический метод	0,10	-
30	431318,29	1321556,04	Картометрический метод	0,10	-
31	431322,57	1321567,68	Картометрический метод	0,10	-
32	431318,61	1321569,11	Картометрический метод	0,10	-
33	431302,60	1321574,85	Картометрический метод	0,10	-
34	431297,74	1321561,32	Картометрический метод	0,10	-
35	431297,23	1321559,89	Картометрический метод	0,10	-



Шкала 1:100000
1:100000
1:100000
1:100000

Шкала 1:100000

Шкала 1:100000
1:100000
1:100000
1:100000

ОПИСАНИЕ МЕСТОПОЛОЖЕНИЯ ГРАНИЦ

Территориальная зона (существующая) - "701010701 - Зона кладбищ "

(наименование объекта местоположение границ, которого описано (далее - объект)

Раздел 1

Сведения об объекте		
№ п/п	Характеристики объекта	Описание характеристик
1	2	3
1	Местоположение объекта	Российская Федерация, Рязанская область, р-н Рязанский, с/п Екимовское
2	Площадь объекта ± величина погрешности определения площади (Р ± Дельта Р)	32340кв.м. ± 129кв.м.
3	Иные характеристики объекта	Номер зоны:


Раздел 2

Сведения о местоположении границ объекта

1. Система координат МСК-62

2. Сведения о характерных точках границ объекта

Обозначение характерных точек границ	Координаты, м		Метод определения координат характерной точки	Средняя квадратическая погрешность положения характерной точки (Мт), м	Описание обозначения точки на местности (при наличии)
	X	Y			
1	2	3	4	5	6
ЗУ1(1)					
1	433877,74	1319668,33	Картометрический метод	0,10	-
2	433897,49	1319695,11	Картометрический метод	0,10	-
3	433898,38	1319696,32	Картометрический метод	0,10	-
4	433898,41	1319696,94	Картометрический метод	0,10	-
5	433898,82	1319704,22	Картометрический метод	0,10	-
6	433896,18	1319706,38	Картометрический метод	0,10	-
7	433859,76	1319730,54	Картометрический метод	0,10	-
8	433836,41	1319752,98	Картометрический метод	0,10	-
9	433831,55	1319746,39	Картометрический метод	0,10	-
10	433809,61	1319716,69	Картометрический метод	0,10	-
11	433718,79	1319753,61	Картометрический метод	0,10	-
12	433685,57	1319745,89	Картометрический метод	0,10	-
13	433658,60	1319613,57	Картометрический метод	0,10	-
14	433737,05	1319585,66	Картометрический метод	0,10	-
15	433747,05	1319654,47	Картометрический метод	0,10	-
16	433748,21	1319664,23	Картометрический метод	0,10	-
17	433750,95	1319687,15	Картометрический метод	0,10	-
18	433760,77	1319706,32	Картометрический метод	0,10	-
19	433781,08	1319708,16	Картометрический метод	0,10	-
20	433801,40	1319697,27	Картометрический метод	0,10	-
21	433873,99	1319669,69	Картометрический метод	0,10	-
1	433877,74	1319668,33	Картометрический метод	0,10	-
ЗУ1(2)					
22	425438,86	1323817,14	Картометрический метод	0,10	-
23	425443,54	1323848,63	Картометрический метод	0,10	-
24	425448,92	1323884,80	Картометрический метод	0,10	-
25	425388,62	1323882,51	Картометрический метод	0,10	-
26	425377,15	1323882,07	Картометрический метод	0,10	-
27	425373,54	1323880,33	Картометрический метод	0,10	-
28	425362,90	1323811,76	Картометрический метод	0,10	-
22	425438,86	1323817,14	Картометрический метод	0,10	-
ЗУ1(3)					
29	427038,10	1323113,76	Картометрический метод	0,10	-
30	427026,78	1323178,54	Картометрический метод	0,10	-
31	427026,37	1323180,86	Картометрический метод	0,10	-
32	426976,73	1323175,88	Картометрический метод	0,10	-
33	426964,83	1323174,32	Картометрический метод	0,10	-
34	426943,10	1323171,24	Картометрический метод	0,10	-
35	426946,97	1323112,28	Картометрический метод	0,10	-
36	426955,37	1323105,11	Картометрический метод	0,10	-
29	427038,10	1323113,76	Картометрический метод	0,10	-
ЗУ1(4)					
37	427560,76	1317307,35	Картометрический метод	0,10	-
38	427523,24	1317350,75	Картометрический метод	0,10	-
39	427498,08	1317328,93	Картометрический метод	0,10	-



Детские карты для школы.
1. Символы карты: линии и точки обозначают населенные пункты.
2. Символы карты: линии и точки обозначают населенные пункты.

ОПИСАНИЕ МЕСТОПОЛОЖЕНИЯ ГРАНИЦ

Территориальная зона (существующая) - "701010402 - Коммунально-складская зона".

(наименование объекта местоположение границ, которого описано (далее - объект))

Раздел 1

Сведения об объекте		
№ п/п	Характеристики объекта	Описание характеристик
1	2	3
1	Местоположение объекта	Российская Федерация, Рязанская область, р-н Рязанский, с/п Екимовское
2	Площадь объекта \pm величина погрешности определения площади ($P \pm \text{Дельта } P$)	22693кв.м. \pm 85кв.м.
3	Иные характеристики объекта	Номер зоны:

Раздел 2

Сведения о местоположении границ объекта

1. Система координат МСК-62

2. Сведения о характерных точках границ объекта

Обозначение характерных точек границ	Координаты, м		Метод определения координат характерной точки	Средняя квадратическая погрешность положения характерной точки (Мт), м	Описание обозначения точки на местности (при наличии)
	X	Y			
1	2	3	4	5	6
ЗУ1(1)					
1	426835,34	1322598,50	Картометрический метод	0,10	-
2	426803,87	1322690,48	Картометрический метод	0,10	-
3	426761,15	1322673,73	Картометрический метод	0,10	-
4	426795,58	1322581,71	Картометрический метод	0,10	-
1	426835,34	1322598,50	Картометрический метод	0,10	-
ЗУ1(2)					
5	427580,46	1317503,81	Картометрический метод	0,10	-
6	427589,53	1317518,59	Картометрический метод	0,10	-
7	427598,28	1317534,39	Картометрический метод	0,10	-
8	427601,49	1317541,24	Картометрический метод	0,10	-
9	427569,20	1317563,56	Картометрический метод	0,10	-
10	427542,33	1317582,28	Картометрический метод	0,10	-
11	427532,29	1317579,44	Картометрический метод	0,10	-
12	427537,55	1317551,72	Картометрический метод	0,10	-
13	427543,41	1317526,69	Картометрический метод	0,10	-
5	427580,46	1317503,81	Картометрический метод	0,10	-
ЗУ1(3)					
14	426651,66	1322833,24	Картометрический метод	0,10	-
15	426651,16	1322961,72	Картометрический метод	0,10	-
16	426604,24	1322963,50	Картометрический метод	0,10	-
17	426553,94	1322963,78	Картометрический метод	0,10	-
18	426531,58	1322802,76	Картометрический метод	0,10	-
19	426538,05	1322814,41	Картометрический метод	0,10	-
20	426549,86	1322821,59	Картометрический метод	0,10	-
21	426558,21	1322811,10	Картометрический метод	0,10	-
22	426558,81	1322810,34	Картометрический метод	0,10	-
23	426562,23	1322806,60	Картометрический метод	0,10	-
24	426565,20	1322803,36	Картометрический метод	0,10	-
25	426565,55	1322802,98	Картометрический метод	0,10	-
26	426574,82	1322807,38	Картометрический метод	0,10	-
27	426577,57	1322808,68	Картометрический метод	0,10	-
28	426588,08	1322814,10	Картометрический метод	0,10	-
29	426587,43	1322814,09	Картометрический метод	0,10	-
30	426588,90	1322814,53	Картометрический метод	0,10	-
31	426605,75	1322823,23	Картометрический метод	0,10	-
32	426629,33	1322829,32	Картометрический метод	0,10	-
14	426651,66	1322833,24	Картометрический метод	0,10	-

3. Сведения о характерных точках части (частей) границы объекта

Обозначение характерных точек	Координаты, м		Метод определения координат характерной точки	Средняя квадратическая погрешность	Описание обозначения точки
----------------------------------	---------------	--	---	--	----------------------------

Сведения о местоположении границ объекта

ых точек части границы	X	Y	точки	ь положения характерной точки (Mt), м	на местности (при наличии)
1	2	3	4	5	6
Часть № -					
-	-	-	-	-	-



Используемые условные знаки и обозначения:

Масштаб 1:20000

● 1 — характерная точка контура, сведения о которой позволяют однозначно определить её на местности

..... - линия образованная часть контура, сведения о которой достаточны для определения её местоположения

Подпись _____ Дата «___» _____ г.

Место для оттиска печати (при наличии) или составленного подписями местоположения границ объекта

ОПИСАНИЕ МЕСТОПОЛОЖЕНИЯ ГРАНИЦ

Территориальная зона (существующая) - "701010605 - Зона лесов".

(наименование объекта местоположение границ, которого описано (далее - объект))

Раздел 1

Сведения об объекте		
№ п/п	Характеристики объекта	Описание характеристик
1	2	3
1	Местоположение объекта	Российская Федерация, Рязанская область, р-н Рязанский, с/п Екимовское
2	Площадь объекта ± величина погрешности определения площади (Р ± Дельта Р)	800795кв.м. ± 747кв.м.
3	Иные характеристики объекта	Номер зоны:

Раздел 2

Сведения о местоположении границ объекта

1. Система координат МСК-62

2. Сведения о характерных точках границ объекта

Обозначение характерных точек границ	Координаты, м		Метод определения координат характерной точки	Средняя квадратическая погрешность положения характерной точки (Мт), м	Описание обозначения точки на местности (при наличии)
	X	Y			
1	2	3	4	5	6
ЗУ1(1)					
1	422743,04	1322513,08	Картометрический метод	0,10	-
2	422743,04	1322519,01	Картометрический метод	0,10	-
3	422743,05	1322540,25	Картометрический метод	0,10	-
4	422713,75	1322539,20	Картометрический метод	0,10	-
5	422697,54	1322538,62	Картометрический метод	0,10	-
6	422687,22	1322528,06	Картометрический метод	0,10	-
7	422692,07	1322518,17	Картометрический метод	0,10	-
8	422717,68	1322519,37	Картометрический метод	0,10	-
1	422743,04	1322513,08	Картометрический метод	0,10	-
ЗУ1(2)					
9	422627,41	1322521,41	Картометрический метод	0,10	-
10	422637,71	1322529,40	Картометрический метод	0,10	-
11	422626,18	1322541,31	Картометрический метод	0,10	-
12	422610,84	1322545,45	Картометрический метод	0,10	-
13	422605,15	1322546,98	Картометрический метод	0,10	-
14	422573,77	1322538,94	Картометрический метод	0,10	-
15	422573,10	1322537,99	Картометрический метод	0,10	-
16	422558,06	1322516,80	Картометрический метод	0,10	-
17	422567,44	1322506,49	Картометрический метод	0,10	-
18	422593,97	1322527,77	Картометрический метод	0,10	-
9	422627,41	1322521,41	Картометрический метод	0,10	-
ЗУ1(3)					
19	422521,98	1322511,35	Картометрический метод	0,10	-
20	422522,29	1322523,22	Картометрический метод	0,10	-
21	422522,51	1322531,43	Картометрический метод	0,10	-
22	422455,59	1322507,90	Картометрический метод	0,10	-
23	422473,38	1322503,19	Картометрический метод	0,10	-
24	422489,98	1322498,79	Картометрический метод	0,10	-
19	422521,98	1322511,35	Картометрический метод	0,10	-
ЗУ1(4)					
25	422242,92	1323121,56	Картометрический метод	0,10	-
26	422235,47	1323146,60	Картометрический метод	0,10	-
27	422213,35	1323147,94	Картометрический метод	0,10	-
28	422197,32	1323127,40	Картометрический метод	0,10	-
29	422195,19	1323106,38	Картометрический метод	0,10	-
30	422216,55	1323106,08	Картометрический метод	0,10	-
31	422233,62	1323109,52	Картометрический метод	0,10	-
25	422242,92	1323121,56	Картометрический метод	0,10	-
ЗУ1(5)					
32	423116,31	1323817,66	Картометрический метод	0,10	-
33	423116,52	1323829,11	Картометрический метод	0,10	-
34	423101,08	1323839,47	Картометрический метод	0,10	-
35	423078,31	1323819,39	Картометрический метод	0,10	-
36	423091,20	1323802,32	Картометрический метод	0,10	-
32	423116,31	1323817,66	Картометрический метод	0,10	-

Сведения о местоположении границ объекта

ЗУ1(6)

37	423188,06	1323906,71	Картометрический метод	0,10	-
38	423198,35	1323930,17	Картометрический метод	0,10	-
39	423188,02	1323938,54	Картометрический метод	0,10	-
40	423143,36	1323945,44	Картометрический метод	0,10	-
41	423136,85	1323920,36	Картометрический метод	0,10	-
42	423157,92	1323904,17	Картометрический метод	0,10	-
37	423188,06	1323906,71	Картометрический метод	0,10	-

ЗУ1(7)

43	422948,43	1323759,18	Картометрический метод	0,10	-
44	422985,52	1323793,37	Картометрический метод	0,10	-
45	422985,47	1323793,98	Картометрический метод	0,10	-
46	422984,31	1323808,37	Картометрический метод	0,10	-
47	422965,82	1323795,53	Картометрический метод	0,10	-
48	422941,21	1323778,43	Картометрический метод	0,10	-
49	422936,10	1323763,74	Картометрический метод	0,10	-
43	422948,43	1323759,18	Картометрический метод	0,10	-

ЗУ1(8)

50	422938,88	1323640,60	Картометрический метод	0,10	-
51	422955,93	1323706,25	Картометрический метод	0,10	-
52	422971,14	1323733,49	Картометрический метод	0,10	-
53	423000,95	1323746,16	Картометрический метод	0,10	-
54	423019,90	1323747,38	Картометрический метод	0,10	-
55	423023,06	1323747,58	Картометрический метод	0,10	-
56	423022,11	1323748,61	Картометрический метод	0,10	-
57	423003,49	1323768,77	Картометрический метод	0,10	-
58	422996,88	1323766,62	Картометрический метод	0,10	-
59	422990,04	1323759,39	Картометрический метод	0,10	-
60	422946,82	1323742,89	Картометрический метод	0,10	-
61	422927,06	1323714,87	Картометрический метод	0,10	-
62	422928,97	1323688,02	Картометрический метод	0,10	-
63	422925,10	1323663,06	Картометрический метод	0,10	-
50	422938,88	1323640,60	Картометрический метод	0,10	-

ЗУ1(9)

64	426559,47	1323010,69	Картометрический метод	0,10	-
65	426589,27	1323112,29	Картометрический метод	0,10	-
66	426605,15	1323183,17	Картометрический метод	0,10	-
67	426599,91	1323271,32	Картометрический метод	0,10	-
68	426621,60	1323290,74	Картометрический метод	0,10	-
69	426711,55	1323274,42	Картометрический метод	0,10	-
70	426731,95	1323298,14	Картометрический метод	0,10	-
71	426587,53	1323497,29	Картометрический метод	0,10	-
72	426514,73	1323528,34	Картометрический метод	0,10	-
73	426474,10	1323468,05	Картометрический метод	0,10	-
74	426451,95	1323385,98	Картометрический метод	0,10	-
75	426441,57	1323283,54	Картометрический метод	0,10	-
76	426171,86	1323478,25	Картометрический метод	0,10	-
77	426082,63	1323486,59	Картометрический метод	0,10	-
78	425988,53	1323471,62	Картометрический метод	0,10	-
79	425806,99	1323523,04	Картометрический метод	0,10	-
80	425709,69	1323492,54	Картометрический метод	0,10	-
81	425674,23	1323462,26	Картометрический метод	0,10	-
82	425551,63	1323256,74	Картометрический метод	0,10	-
83	425618,43	1323223,98	Картометрический метод	0,10	-
84	425649,84	1323211,74	Картометрический метод	0,10	-
85	425706,74	1323226,98	Картометрический метод	0,10	-
86	425773,01	1323185,38	Картометрический метод	0,10	-
87	425905,61	1323111,96	Картометрический метод	0,10	-
88	425989,68	1323093,72	Картометрический метод	0,10	-
89	426023,28	1323117,02	Картометрический метод	0,10	-
90	426204,49	1323258,90	Картометрический метод	0,10	-

Сведения о местоположении границ объекта

91	426283,61	1323244,34	Картометрический метод	0,10	-
92	426337,13	1323227,18	Картометрический метод	0,10	-
93	426481,36	1323119,78	Картометрический метод	0,10	-
94	426521,51	1323099,00	Картометрический метод	0,10	-
95	426519,77	1323073,73	Картометрический метод	0,10	-
96	426537,53	1322999,73	Картометрический метод	0,10	-
64	426559,47	1323010,69	Картометрический метод	0,10	-
ЗУ1(10)					
97	434074,20	1318585,68	Картометрический метод	0,10	-
98	434111,30	1318916,53	Картометрический метод	0,10	-
99	434046,97	1318911,51	Картометрический метод	0,10	-
100	434045,57	1318782,46	Картометрический метод	0,10	-
101	433911,31	1318758,52	Картометрический метод	0,10	-
102	433870,57	1318772,70	Картометрический метод	0,10	-
103	433884,00	1318905,02	Картометрический метод	0,10	-
104	433832,78	1318949,57	Картометрический метод	0,10	-
105	433822,53	1318958,43	Картометрический метод	0,10	-
106	433776,31	1318981,39	Картометрический метод	0,10	-
107	433725,44	1318993,81	Картометрический метод	0,10	-
108	433695,21	1318974,35	Картометрический метод	0,10	-
109	433647,24	1318833,83	Картометрический метод	0,10	-
110	433634,59	1318818,58	Картометрический метод	0,10	-
111	433712,51	1318669,96	Картометрический метод	0,10	-
112	433726,72	1318648,93	Картометрический метод	0,10	-
113	433731,75	1318636,10	Картометрический метод	0,10	-
114	433739,44	1318618,12	Картометрический метод	0,10	-
115	433778,75	1318523,84	Картометрический метод	0,10	-
116	433766,99	1318484,99	Картометрический метод	0,10	-
117	433748,90	1318464,26	Картометрический метод	0,10	-
118	433693,82	1318440,27	Картометрический метод	0,10	-
119	433702,19	1318433,70	Картометрический метод	0,10	-
120	433706,20	1318427,61	Картометрический метод	0,10	-
121	433715,69	1318431,79	Картометрический метод	0,10	-
122	433794,95	1318466,84	Картометрический метод	0,10	-
123	433919,11	1318514,50	Картометрический метод	0,10	-
124	433899,11	1318566,61	Картометрический метод	0,10	-
125	433931,15	1318591,50	Картометрический метод	0,10	-
97	434074,20	1318585,68	Картометрический метод	0,10	-
ЗУ1(11)					
126	433777,30	1318673,44	Картометрический метод	0,10	-
127	433842,34	1318737,47	Картометрический метод	0,10	-
128	433822,80	1318762,59	Картометрический метод	0,10	-
129	433785,69	1318754,44	Картометрический метод	0,10	-
130	433738,04	1318787,31	Картометрический метод	0,10	-
131	433703,54	1318764,70	Картометрический метод	0,10	-
132	433756,53	1318676,19	Картометрический метод	0,10	-
126	433777,30	1318673,44	Картометрический метод	0,10	-
ЗУ1(12)					
133	428647,50	1317711,50	Картометрический метод	0,10	-
134	428651,48	1317729,88	Картометрический метод	0,10	-
135	428654,09	1317747,92	Картометрический метод	0,10	-
136	428664,09	1317821,31	Картометрический метод	0,10	-
137	428677,09	1317911,76	Картометрический метод	0,10	-
138	428682,78	1317949,19	Картометрический метод	0,10	-
139	428684,39	1317957,86	Картометрический метод	0,10	-
140	428708,89	1318039,23	Картометрический метод	0,10	-
141	428683,35	1317958,98	Картометрический метод	0,10	-
142	428662,85	1317831,21	Картометрический метод	0,10	-
143	428662,21	1317821,82	Картометрический метод	0,10	-
144	428624,20	1317823,65	Картометрический метод	0,10	-
145	428613,75	1317907,91	Картометрический метод	0,10	-

Сведения о местоположении границ объекта

146	428596,85	1317963,76	Картометрический метод	0,10	-
147	428577,18	1318030,73	Картометрический метод	0,10	-
148	428560,52	1318067,20	Картометрический метод	0,10	-
149	428491,16	1318219,03	Картометрический метод	0,10	-
150	428408,22	1317994,31	Картометрический метод	0,10	-
151	428421,12	1317975,44	Картометрический метод	0,10	-
152	428400,37	1317925,26	Картометрический метод	0,10	-
153	428391,60	1317869,27	Картометрический метод	0,10	-
154	428398,14	1317840,16	Картометрический метод	0,10	-
155	428397,94	1317813,07	Картометрический метод	0,10	-
156	428394,15	1317757,24	Картометрический метод	0,10	-
157	428383,55	1317698,05	Картометрический метод	0,10	-
158	428374,85	1317665,95	Картометрический метод	0,10	-
159	428395,12	1317641,36	Картометрический метод	0,10	-
160	428395,61	1317611,06	Картометрический метод	0,10	-
161	428377,66	1317588,04	Картометрический метод	0,10	-
162	428368,95	1317554,25	Картометрический метод	0,10	-
163	428345,13	1317539,18	Картометрический метод	0,10	-
164	428253,76	1317546,63	Картометрический метод	0,10	-
165	428234,94	1317519,68	Картометрический метод	0,10	-
166	428100,49	1317534,97	Картометрический метод	0,10	-
167	428015,31	1317534,12	Картометрический метод	0,10	-
168	428004,68	1317537,32	Картометрический метод	0,10	-
169	427914,34	1317332,12	Картометрический метод	0,10	-
170	427912,54	1317328,03	Картометрический метод	0,10	-
171	427935,95	1317312,58	Картометрический метод	0,10	-
172	428052,98	1317239,37	Картометрический метод	0,10	-
173	428077,04	1317226,86	Картометрический метод	0,10	-
174	428085,90	1317224,51	Картометрический метод	0,10	-
175	428095,74	1317263,18	Картометрический метод	0,10	-
176	428091,77	1317287,31	Картометрический метод	0,10	-
177	428093,91	1317307,87	Картометрический метод	0,10	-
178	428126,45	1317363,83	Картометрический метод	0,10	-
179	428112,80	1317379,54	Картометрический метод	0,10	-
180	428093,73	1317393,24	Картометрический метод	0,10	-
181	428012,35	1317331,32	Картометрический метод	0,10	-
182	427962,01	1317375,70	Картометрический метод	0,10	-
183	428039,00	1317457,18	Картометрический метод	0,10	-
184	428041,85	1317456,97	Картометрический метод	0,10	-
185	428063,50	1317492,33	Картометрический метод	0,10	-
186	428127,03	1317447,81	Картометрический метод	0,10	-
187	428095,74	1317396,54	Картометрический метод	0,10	-
188	428095,68	1317396,44	Картометрический метод	0,10	-
189	428117,01	1317382,32	Картометрический метод	0,10	-
190	428131,30	1317364,70	Картометрический метод	0,10	-
191	428098,59	1317307,15	Картометрический метод	0,10	-
192	428096,53	1317288,02	Картометрический метод	0,10	-
193	428100,82	1317263,42	Картометрический метод	0,10	-
194	428090,99	1317223,16	Картометрический метод	0,10	-
195	428103,03	1317221,87	Картометрический метод	0,10	-
196	428122,73	1317224,87	Картометрический метод	0,10	-
197	428136,79	1317229,90	Картометрический метод	0,10	-
198	428148,72	1317239,04	Картометрический метод	0,10	-
199	428162,62	1317252,78	Картометрический метод	0,10	-
200	428189,39	1317283,53	Картометрический метод	0,10	-
201	428219,80	1317317,95	Картометрический метод	0,10	-
202	428249,08	1317349,72	Картометрический метод	0,10	-
203	428281,26	1317387,25	Картометрический метод	0,10	-
204	428303,56	1317410,90	Картометрический метод	0,10	-
205	428313,38	1317420,37	Картометрический метод	0,10	-
206	428337,08	1317441,20	Картометрический метод	0,10	-

Сведения о местоположении границ объекта

207	428391,00	1317483,10	Картометрический метод	0,10	-
208	428408,76	1317497,85	Картометрический метод	0,10	-
209	428424,64	1317509,46	Картометрический метод	0,10	-
210	428473,41	1317542,40	Картометрический метод	0,10	-
211	428506,16	1317565,72	Картометрический метод	0,10	-
212	428559,34	1317606,62	Картометрический метод	0,10	-
213	428587,54	1317629,22	Картометрический метод	0,10	-
214	428602,33	1317642,56	Картометрический метод	0,10	-
215	428615,14	1317656,49	Картометрический метод	0,10	-
216	428633,18	1317679,05	Картометрический метод	0,10	-
217	428637,85	1317686,88	Картометрический метод	0,10	-
218	428641,57	1317694,17	Картометрический метод	0,10	-
133	428647,50	1317711,50	Картометрический метод	0,10	-
ЗУ1(13)					
219	434546,10	1318953,06	Картометрический метод	0,10	-
220	434550,87	1318958,36	Картометрический метод	0,10	-
221	434555,42	1318967,78	Картометрический метод	0,10	-
222	434555,72	1318982,04	Картометрический метод	0,10	-
223	434550,12	1318983,76	Картометрический метод	0,10	-
224	434545,11	1318989,95	Картометрический метод	0,10	-
225	434529,45	1319072,43	Картометрический метод	0,10	-
226	434526,21	1319090,35	Картометрический метод	0,10	-
227	434512,82	1319100,52	Картометрический метод	0,10	-
228	434496,00	1319102,88	Картометрический метод	0,10	-
229	434466,24	1319100,30	Картометрический метод	0,10	-
230	434459,55	1319105,94	Картометрический метод	0,10	-
231	434456,81	1319114,91	Картометрический метод	0,10	-
232	434481,67	1319138,78	Картометрический метод	0,10	-
233	434483,98	1319146,03	Картометрический метод	0,10	-
234	434479,59	1319160,06	Картометрический метод	0,10	-
235	434437,51	1319196,72	Картометрический метод	0,10	-
236	434416,83	1319207,50	Картометрический метод	0,10	-
237	434390,53	1319216,64	Картометрический метод	0,10	-
238	434370,37	1319222,38	Картометрический метод	0,10	-
239	434351,98	1319240,97	Картометрический метод	0,10	-
240	434334,11	1319252,85	Картометрический метод	0,10	-
241	434336,42	1319261,23	Картометрический метод	0,10	-
242	434355,78	1319298,56	Картометрический метод	0,10	-
243	434356,96	1319307,50	Картометрический метод	0,10	-
244	434355,37	1319319,26	Картометрический метод	0,10	-
245	434330,12	1319337,34	Картометрический метод	0,10	-
246	434297,94	1319312,41	Картометрический метод	0,10	-
247	434279,39	1319307,51	Картометрический метод	0,10	-
248	434250,78	1319308,28	Картометрический метод	0,10	-
249	434228,81	1319297,26	Картометрический метод	0,10	-
250	434199,41	1319286,28	Картометрический метод	0,10	-
251	434175,20	1319274,15	Картометрический метод	0,10	-
252	434147,05	1319261,50	Картометрический метод	0,10	-
253	434125,70	1319257,74	Картометрический метод	0,10	-
254	434094,99	1319280,60	Картометрический метод	0,10	-
255	434078,84	1319297,50	Картометрический метод	0,10	-
256	434062,66	1319308,80	Картометрический метод	0,10	-
257	434034,76	1319330,82	Картометрический метод	0,10	-
258	434023,68	1319350,48	Картометрический метод	0,10	-
259	434020,41	1319364,49	Картометрический метод	0,10	-
260	434032,31	1319379,50	Картометрический метод	0,10	-
261	434044,26	1319401,78	Картометрический метод	0,10	-
262	434055,14	1319432,48	Картометрический метод	0,10	-
263	434056,99	1319454,28	Картометрический метод	0,10	-
264	434052,10	1319476,12	Картометрический метод	0,10	-
265	434047,30	1319509,16	Картометрический метод	0,10	-

Сведения о местоположении границ объекта


266	434043,61	1319542,75	Картометрический метод	0,10	-
267	434044,22	1319555,51	Картометрический метод	0,10	-
268	434045,52	1319582,48	Картометрический метод	0,10	-
269	433973,12	1319642,22	Картометрический метод	0,10	-
270	433898,82	1319704,22	Картометрический метод	0,10	-
271	433898,38	1319696,32	Картометрический метод	0,10	-
272	433885,24	1319678,50	Картометрический метод	0,10	-
273	433936,57	1319636,23	Картометрический метод	0,10	-
274	433924,53	1319621,67	Картометрический метод	0,10	-
275	433923,12	1319618,96	Картометрический метод	0,10	-
276	433850,12	1319620,77	Картометрический метод	0,10	-
277	433841,26	1319618,87	Картометрический метод	0,10	-
278	433883,28	1319592,15	Картометрический метод	0,10	-
279	433910,97	1319575,88	Картометрический метод	0,10	-
280	433867,92	1319503,78	Картометрический метод	0,10	-
281	433877,89	1319500,38	Картометрический метод	0,10	-
282	433883,69	1319496,18	Картометрический метод	0,10	-
283	433886,99	1319492,01	Картометрический метод	0,10	-
284	433886,90	1319480,38	Картометрический метод	0,10	-
285	433895,56	1319412,19	Картометрический метод	0,10	-
286	433911,89	1319367,20	Картометрический метод	0,10	-
287	433922,55	1319344,69	Картометрический метод	0,10	-
288	433980,34	1319336,94	Картометрический метод	0,10	-
289	433987,75	1319317,10	Картометрический метод	0,10	-
290	434007,59	1319290,38	Картометрический метод	0,10	-
291	434097,26	1319132,09	Картометрический метод	0,10	-
292	434104,86	1319106,58	Картометрический метод	0,10	-
293	434179,96	1319127,41	Картометрический метод	0,10	-
294	434193,62	1319132,73	Картометрический метод	0,10	-
295	434255,57	1319152,86	Картометрический метод	0,10	-
296	434355,54	1319112,46	Картометрический метод	0,10	-
297	434365,07	1319108,68	Картометрический метод	0,10	-
298	434361,66	1319069,82	Картометрический метод	0,10	-
299	434357,29	1319020,23	Картометрический метод	0,10	-
300	434352,37	1318964,28	Картометрический метод	0,10	-
301	434348,99	1318925,73	Картометрический метод	0,10	-
302	434395,54	1318870,46	Картометрический метод	0,10	-
303	434395,81	1318875,75	Картометрический метод	0,10	-
304	434397,26	1318878,39	Картометрический метод	0,10	-
305	434399,64	1318880,77	Картометрический метод	0,10	-
306	434406,07	1318881,64	Картометрический метод	0,10	-
307	434412,87	1318880,77	Картометрический метод	0,10	-
308	434422,53	1318880,51	Картометрический метод	0,10	-
309	434461,69	1318907,89	Картометрический метод	0,10	-
310	434462,03	1318926,54	Картометрический метод	0,10	-
311	434430,27	1318907,35	Картометрический метод	0,10	-
312	434477,64	1319004,24	Картометрический метод	0,10	-
313	434514,65	1318958,33	Картометрический метод	0,10	-
314	434525,57	1318946,08	Картометрический метод	0,10	-
315	434529,38	1318945,34	Картометрический метод	0,10	-
316	434539,22	1318947,88	Картометрический метод	0,10	-
219	434546,10	1318953,06	Картометрический метод	0,10	-

3. Сведения о характерных точках части (частей) границы объекта

Обозначение характерн	Координаты, м	Метод определения координат характерной	Средняя квадратическая погрешность	Описание обозначения точки
-----------------------	---------------	---	------------------------------------	----------------------------

Сведения о местоположении границ объекта

ых точек части границы	X	Y	точки	ь положения характерной точки (Mt), м	на местности (при наличии)
1	2	3	4	5	6
Часть № -					
-	-	-	-	-	-



ОПИСАНИЕ МЕСТОПОЛОЖЕНИЯ ГРАНИЦ

Территориальная зона (существующая) - "701010102 - Зона застройки малоэтажными жилыми домами (до 4 этажей, включая мансардный)".

(наименование объекта местоположение границ, которого описано (далее - объект))

Раздел 1

Сведения об объекте		
№ п/п	Характеристики объекта	Описание характеристик
1	2	3
1	Местоположение объекта	Российская Федерация, Рязанская область, р-н Рязанский, с/п Екимовское
2	Площадь объекта ± величина погрешности определения площади (Р ± Дельта Р)	27698кв.м. ± 58кв.м.
3	Иные характеристики объекта	Номер зоны:

Раздел 2

Сведения о местоположении границ объекта

1. Система координат МСК-62

2. Сведения о характерных точках границ объекта

Обозначение характерных точек границ	Координаты, м		Метод определения координат характерной точки	Средняя квадратическая погрешность положения характерной точки (Mt), м	Описание обозначения точки на местности (при наличии)
	X	Y			
1	2	3	4	5	6
1	426963,45	1322710,78	Картометрический метод	0,10	-
2	426954,80	1322733,57	Картометрический метод	0,10	-
3	426943,87	1322731,55	Картометрический метод	0,10	-
4	426932,85	1322824,89	Картометрический метод	0,10	-
5	426937,27	1322835,18	Картометрический метод	0,10	-
6	426932,87	1322877,07	Картометрический метод	0,10	-
7	426932,36	1322880,84	Картометрический метод	0,10	-
8	426884,57	1322877,11	Картометрический метод	0,10	-
9	426854,40	1322874,18	Картометрический метод	0,10	-
10	426841,56	1322878,85	Картометрический метод	0,10	-
11	426795,07	1322843,97	Картометрический метод	0,10	-
12	426784,02	1322838,55	Картометрический метод	0,10	-
13	426779,10	1322831,17	Картометрический метод	0,10	-
14	426778,62	1322822,92	Картометрический метод	0,10	-
15	426795,81	1322758,36	Картометрический метод	0,10	-
16	426798,09	1322750,13	Картометрический метод	0,10	-
17	426799,69	1322750,67	Картометрический метод	0,10	-
18	426807,47	1322752,99	Картометрический метод	0,10	-
19	426826,21	1322758,59	Картометрический метод	0,10	-
20	426827,02	1322755,96	Картометрический метод	0,10	-
21	426837,69	1322758,64	Картометрический метод	0,10	-
22	426838,46	1322755,82	Картометрический метод	0,10	-
23	426840,97	1322747,47	Картометрический метод	0,10	-
24	426842,31	1322742,41	Картометрический метод	0,10	-
25	426845,20	1322731,52	Картометрический метод	0,10	-
26	426813,57	1322722,26	Картометрический метод	0,10	-
27	426807,41	1322720,45	Картометрический метод	0,10	-
28	426806,40	1322720,06	Картометрический метод	0,10	-
29	426811,88	1322700,24	Картометрический метод	0,10	-
30	426829,12	1322649,14	Картометрический метод	0,10	-
31	426837,38	1322651,56	Картометрический метод	0,10	-
32	426844,57	1322654,80	Картометрический метод	0,10	-
33	426855,68	1322659,80	Картометрический метод	0,10	-
34	426874,56	1322667,39	Картометрический метод	0,10	-
35	426890,53	1322674,43	Картометрический метод	0,10	-
36	426901,81	1322678,47	Картометрический метод	0,10	-
37	426919,69	1322684,77	Картометрический метод	0,10	-
38	426930,76	1322692,02	Картометрический метод	0,10	-
39	426946,27	1322703,79	Картометрический метод	0,10	-
1	426963,45	1322710,78	Картометрический метод	0,10	-

3. Сведения о характерных точках части (частей) границы объекта


Обозначение характерных точек	Координаты, м	Метод определения координат характерной точки	Средняя квадратическая погрешность	Описание обозначения точки
----------------------------------	---------------	---	--	----------------------------

Сведения о местоположении границ объекта

ых точек части границы	X	Y	точки	ь положения характерной точки (Mt), м	на местности (при наличии)
1	2	3	4	5	6
Часть № -					
-	-	-	-	-	-

Раздел 4

План границ объекта



Используемые условные знаки и обозначения:

- | — характерная точка контура, сведения о которой позволяют однозначно определить её на местности
- — линия образующая часть контура, сведения о которой недостаточны для определения её местоположения

Масштаб 1:5000

Подпись _____ Дата « ____ » _____ г.

Место для оттиска печати (при наличии) лица, составившего описание местоположения границ объекта

ОПИСАНИЕ МЕСТОПОЛОЖЕНИЯ ГРАНИЦ

Территориальная зона (существующая) - "701010301 - Многофункциональная общественно-деловая зона

"

(наименование объекта местоположение границ, которого описано (далее - объект)

Раздел 1

Сведения об объекте		
№ п/п	Характеристики объекта	Описание характеристик
1	2	3
1	Местоположение объекта	Российская Федерация, Рязанская область, р-н Рязанский, с/п Екимовское
2	Площадь объекта \pm величина погрешности определения площади ($P \pm \Delta P$)	166285 кв.м. \pm 613 кв.м.
3	Иные характеристики объекта	Номер зоны:

Раздел 2

Сведения о местоположении границ объекта					
1. Система координат <u>МСК-62</u>					
2. Сведения о характерных точках границ объекта					
Обозначение характерных точек границ	Координаты, м		Метод определения координат характерной точки	Средняя квадратическая погрешность положения характерной точки (Mt), м	Описание обозначения точки на местности (при наличии)
	X	Y			
1	2	3	4	5	6
ЗУ1(1)					
1	433133,66	1320295,23	Картометрический метод	0,10	-
2	433138,47	1320307,62	Картометрический метод	0,10	-
3	433132,56	1320310,01	Картометрический метод	0,10	-
4	433111,37	1320318,57	Картометрический метод	0,10	-
5	433096,51	1320323,64	Картометрический метод	0,10	-
6	433100,63	1320307,43	Картометрический метод	0,10	-
7	433106,21	1320305,51	Картометрический метод	0,10	-
8	433127,49	1320297,54	Картометрический метод	0,10	-
1	433133,66	1320295,23	Картометрический метод	0,10	-
ЗУ1(2)					
9	433846,89	1319626,50	Картометрический метод	0,10	-
10	433877,74	1319668,33	Картометрический метод	0,10	-
11	433873,99	1319669,69	Картометрический метод	0,10	-
12	433801,40	1319697,27	Картометрический метод	0,10	-
13	433781,08	1319708,16	Картометрический метод	0,10	-
14	433760,77	1319706,32	Картометрический метод	0,10	-
15	433750,95	1319687,15	Картометрический метод	0,10	-
16	433748,21	1319664,23	Картометрический метод	0,10	-
17	433747,05	1319654,47	Картометрический метод	0,10	-
18	433737,05	1319585,66	Картометрический метод	0,10	-
19	433743,23	1319587,68	Картометрический метод	0,10	-
20	433836,90	1319618,14	Картометрический метод	0,10	-
21	433841,26	1319618,87	Картометрический метод	0,10	-
9	433846,89	1319626,50	Картометрический метод	0,10	-
ЗУ1(3)					
22	427045,04	1322750,22	Картометрический метод	0,10	-
23	427044,32	1322757,37	Картометрический метод	0,10	-
24	427043,33	1322766,34	Картометрический метод	0,10	-
25	427039,58	1322803,57	Картометрический метод	0,10	-
26	427036,72	1322830,45	Картометрический метод	0,10	-
27	427034,34	1322853,77	Картометрический метод	0,10	-
28	426957,91	1322843,18	Картометрический метод	0,10	-
29	426937,27	1322835,18	Картометрический метод	0,10	-
30	426932,85	1322824,89	Картометрический метод	0,10	-
31	426943,87	1322731,55	Картометрический метод	0,10	-
32	427009,67	1322743,72	Картометрический метод	0,10	-
33	427034,49	1322748,34	Картометрический метод	0,10	-
22	427045,04	1322750,22	Картометрический метод	0,10	-
ЗУ1(4)					
34	426845,20	1322731,52	Картометрический метод	0,10	-
35	426842,31	1322742,41	Картометрический метод	0,10	-
36	426840,97	1322747,47	Картометрический метод	0,10	-
37	426838,46	1322755,82	Картометрический метод	0,10	-
38	426837,69	1322758,64	Картометрический метод	0,10	-
39	426827,02	1322755,96	Картометрический метод	0,10	-

Сведения о местоположении границ объекта

40	426826,21	1322758,59	Картометрический метод	0,10	-
41	426807,47	1322752,99	Картометрический метод	0,10	-
42	426799,69	1322750,67	Картометрический метод	0,10	-
43	426798,09	1322750,13	Картометрический метод	0,10	-
44	426806,40	1322720,06	Картометрический метод	0,10	-
45	426807,41	1322720,45	Картометрический метод	0,10	-
46	426813,57	1322722,26	Картометрический метод	0,10	-
34	426845,20	1322731,52	Картометрический метод	0,10	-
ЗУ1(5)					
47	427012,50	1322872,71	Картометрический метод	0,10	-
48	427010,18	1322886,27	Картометрический метод	0,10	-
49	427003,65	1322917,17	Картометрический метод	0,10	-
50	427002,38	1322971,00	Картометрический метод	0,10	-
51	427002,38	1322971,35	Картометрический метод	0,10	-
52	426982,97	1322966,97	Картометрический метод	0,10	-
53	426952,54	1322952,98	Картометрический метод	0,10	-
54	426952,71	1322947,72	Картометрический метод	0,10	-
55	426957,79	1322892,47	Картометрический метод	0,10	-
56	426958,67	1322882,89	Картометрический метод	0,10	-
57	426945,02	1322881,83	Картометрический метод	0,10	-
58	426945,35	1322879,88	Картометрический метод	0,10	-
59	426947,59	1322870,03	Картометрический метод	0,10	-
60	426998,54	1322872,79	Картометрический метод	0,10	-
61	427002,38	1322872,70	Картометрический метод	0,10	-
62	427007,95	1322872,71	Картометрический метод	0,10	-
47	427012,50	1322872,71	Картометрический метод	0,10	-
ЗУ1(6)					
63	426794,21	1322852,73	Картометрический метод	0,10	-
64	426791,52	1322863,31	Картометрический метод	0,10	-
65	426768,79	1322858,49	Картометрический метод	0,10	-
66	426769,61	1322854,57	Картометрический метод	0,10	-
67	426782,22	1322851,95	Картометрический метод	0,10	-
68	426785,42	1322851,29	Картометрический метод	0,10	-
69	426787,88	1322851,69	Картометрический метод	0,10	-
63	426794,21	1322852,73	Картометрический метод	0,10	-
ЗУ1(7)					
70	426796,14	1322720,64	Картометрический метод	0,10	-
71	426792,28	1322736,90	Картометрический метод	0,10	-
72	426781,14	1322783,79	Картометрический метод	0,10	-
73	426781,00	1322784,40	Картометрический метод	0,10	-
74	426779,61	1322790,24	Картометрический метод	0,10	-
75	426745,34	1322787,00	Картометрический метод	0,10	-
76	426722,71	1322784,86	Картометрический метод	0,10	-
77	426713,49	1322783,99	Картометрический метод	0,10	-
78	426719,39	1322702,38	Картометрический метод	0,10	-
79	426790,88	1322719,18	Картометрический метод	0,10	-
80	426793,41	1322719,77	Картометрический метод	0,10	-
70	426796,14	1322720,64	Картометрический метод	0,10	-
ЗУ1(8)					
81	426556,60	1322795,27	Картометрический метод	0,10	-
82	426565,55	1322802,98	Картометрический метод	0,10	-
83	426565,20	1322803,36	Картометрический метод	0,10	-
84	426562,23	1322806,60	Картометрический метод	0,10	-
85	426558,81	1322810,34	Картометрический метод	0,10	-
86	426558,21	1322811,10	Картометрический метод	0,10	-
87	426549,86	1322821,59	Картометрический метод	0,10	-
88	426538,05	1322814,41	Картометрический метод	0,10	-
89	426531,58	1322802,76	Картометрический метод	0,10	-
90	426533,76	1322798,14	Картометрический метод	0,10	-
91	426536,81	1322791,71	Картометрический метод	0,10	-
92	426540,76	1322783,35	Картометрический метод	0,10	-

Сведения о местоположении границ объекта


93	426544,16	1322776,16	Картометрический метод	0,10	-
94	426545,66	1322776,89	Картометрический метод	0,10	-
81	426556,60	1322795,27	Картометрический метод	0,10	-
ЗУ1(9)					
95	427058,31	1322990,48	Картометрический метод	0,10	-
96	427077,95	1322994,31	Картометрический метод	0,10	-
97	427077,14	1323000,62	Картометрический метод	0,10	-
98	427059,47	1323037,81	Картометрический метод	0,10	-
99	427058,25	1323040,38	Картометрический метод	0,10	-
100	427054,69	1323061,93	Картометрический метод	0,10	-
101	427054,19	1323066,43	Картометрический метод	0,10	-
102	427054,02	1323067,96	Картометрический метод	0,10	-
103	427053,64	1323071,32	Картометрический метод	0,10	-
104	427057,55	1323075,54	Картометрический метод	0,10	-
105	427070,33	1323075,55	Картометрический метод	0,10	-
106	427078,94	1323075,56	Картометрический метод	0,10	-
107	427084,50	1323076,25	Картометрический метод	0,10	-
108	427084,43	1323086,30	Картометрический метод	0,10	-
109	427112,96	1323087,79	Картометрический метод	0,10	-
110	427154,13	1323101,88	Картометрический метод	0,10	-
111	427155,93	1323102,49	Картометрический метод	0,10	-
112	427152,57	1323104,25	Картометрический метод	0,10	-
113	427126,26	1323118,09	Картометрический метод	0,10	-
114	427083,39	1323145,03	Картометрический метод	0,10	-
115	427056,31	1323162,05	Картометрический метод	0,10	-
116	427032,76	1323176,85	Картометрический метод	0,10	-
117	427026,37	1323180,86	Картометрический метод	0,10	-
118	427026,78	1323178,54	Картометрический метод	0,10	-
119	427038,10	1323113,76	Картометрический метод	0,10	-
120	426955,37	1323105,11	Картометрический метод	0,10	-
121	426962,97	1323055,63	Картометрический метод	0,10	-
122	426966,00	1323035,88	Картометрический метод	0,10	-
123	426967,20	1323028,04	Картометрический метод	0,10	-
124	426981,83	1322975,02	Картометрический метод	0,10	-
125	427022,10	1322986,30	Картометрический метод	0,10	-
126	427029,23	1322988,42	Картометрический метод	0,10	-
95	427058,31	1322990,48	Картометрический метод	0,10	-
ЗУ1(10)					
127	426932,97	1322936,91	Картометрический метод	0,10	-
128	426925,31	1322992,14	Картометрический метод	0,10	-
129	426910,89	1322987,90	Картометрический метод	0,10	-
130	426890,38	1322981,11	Картометрический метод	0,10	-
131	426889,08	1322980,68	Картометрический метод	0,10	-
132	426887,18	1322937,10	Картометрический метод	0,10	-
127	426932,97	1322936,91	Картометрический метод	0,10	-
ЗУ1(11)					
133	434238,52	1317393,57	Картометрический метод	0,10	-
134	434237,72	1317410,64	Картометрический метод	0,10	-
135	434234,28	1317423,27	Картометрический метод	0,10	-
136	434223,24	1317429,65	Картометрический метод	0,10	-
137	434199,74	1317425,87	Картометрический метод	0,10	-
138	434188,61	1317421,16	Картометрический метод	0,10	-
139	434194,68	1317379,59	Картометрический метод	0,10	-
140	434229,73	1317390,68	Картометрический метод	0,10	-
133	434238,52	1317393,57	Картометрический метод	0,10	-
ЗУ1(12)					
141	430075,68	1321140,02	Картометрический метод	0,10	-
142	430063,11	1321161,85	Картометрический метод	0,10	-
143	430043,57	1321150,24	Картометрический метод	0,10	-
144	430057,88	1321128,15	Картометрический метод	0,10	-
141	430075,68	1321140,02	Картометрический метод	0,10	-

Сведения о местоположении границ объекта

ЗУ1(13)					
145	430426,91	1321172,96	Картометрический метод	0,10	-
146	430417,95	1321219,25	Картометрический метод	0,10	-
147	430409,56	1321238,44	Картометрический метод	0,10	-
148	430376,95	1321235,24	Картометрический метод	0,10	-
149	430378,64	1321202,07	Картометрический метод	0,10	-
150	430380,28	1321191,76	Картометрический метод	0,10	-
151	430380,83	1321188,26	Картометрический метод	0,10	-
152	430381,24	1321184,92	Картометрический метод	0,10	-
153	430378,31	1321184,31	Картометрический метод	0,10	-
154	430380,40	1321166,96	Картометрический метод	0,10	-
145	430426,91	1321172,96	Картометрический метод	0,10	-
ЗУ1(14)					
155	430339,98	1321244,56	Картометрический метод	0,10	-
156	430335,75	1321275,66	Картометрический метод	0,10	-
157	430335,32	1321278,47	Картометрический метод	0,10	-
158	430312,63	1321274,28	Картометрический метод	0,10	-
159	430261,61	1321262,82	Картометрический метод	0,10	-
160	430245,97	1321259,49	Картометрический метод	0,10	-
161	430246,33	1321257,87	Картометрический метод	0,10	-
162	430251,26	1321230,00	Картометрический метод	0,10	-
163	430286,14	1321235,72	Картометрический метод	0,10	-
155	430339,98	1321244,56	Картометрический метод	0,10	-
ЗУ1(15)					
164	430637,42	1321334,67	Картометрический метод	0,10	-
165	430638,65	1321339,41	Картометрический метод	0,10	-
166	430621,90	1321367,06	Картометрический метод	0,10	-
167	430615,62	1321373,77	Картометрический метод	0,10	-
168	430603,74	1321383,95	Картометрический метод	0,10	-
169	430571,90	1321377,86	Картометрический метод	0,10	-
170	430581,05	1321352,43	Картометрический метод	0,10	-
171	430581,05	1321331,10	Картометрический метод	0,10	-
172	430581,05	1321325,43	Картометрический метод	0,10	-
173	430582,68	1321325,42	Картометрический метод	0,10	-
174	430595,62	1321328,04	Картометрический метод	0,10	-
175	430613,47	1321332,04	Картометрический метод	0,10	-
176	430621,70	1321333,67	Картометрический метод	0,10	-
164	430637,42	1321334,67	Картометрический метод	0,10	-
ЗУ1(16)					
177	430202,22	1321266,16	Картометрический метод	0,10	-
178	430184,83	1321304,52	Картометрический метод	0,10	-
179	430175,14	1321299,09	Картометрический метод	0,10	-
180	430139,80	1321279,01	Картометрический метод	0,10	-
181	430161,08	1321244,15	Картометрический метод	0,10	-
182	430161,87	1321242,79	Картометрический метод	0,10	-
183	430183,29	1321256,18	Картометрический метод	0,10	-
177	430202,22	1321266,16	Картометрический метод	0,10	-
ЗУ1(17)					
184	431613,00	1321337,23	Картометрический метод	0,10	-
185	431629,42	1321381,88	Картометрический метод	0,10	-
186	431563,71	1321406,03	Картометрический метод	0,10	-
187	431543,43	1321350,86	Картометрический метод	0,10	-
184	431613,00	1321337,23	Картометрический метод	0,10	-
ЗУ1(18)					
188	431655,11	1321129,81	Картометрический метод	0,10	-
189	431658,41	1321138,73	Картометрический метод	0,10	-
190	431683,96	1321207,87	Картометрический метод	0,10	-
191	431631,69	1321227,09	Картометрический метод	0,10	-
192	431602,83	1321149,03	Картометрический метод	0,10	-
188	431655,11	1321129,81	Картометрический метод	0,10	-
ЗУ1(19)					

Сведения о местоположении границ объекта

193	431918,90	1320856,21	Картометрический метод	0,10	-
194	431922,35	1320865,59	Картометрический метод	0,10	-
195	431924,76	1320872,13	Картометрический метод	0,10	-
196	431910,19	1320888,74	Картометрический метод	0,10	-
197	431895,30	1320905,07	Картометрический метод	0,10	-
198	431884,85	1320900,37	Картометрический метод	0,10	-
199	431880,26	1320887,89	Картометрический метод	0,10	-
200	431874,61	1320872,53	Картометрический метод	0,10	-
193	431918,90	1320856,21	Картометрический метод	0,10	-
ЗУ1(20)					
201	431505,57	1320867,13	Картометрический метод	0,10	-
202	431506,85	1320869,70	Картометрический метод	0,10	-
203	431586,42	1321023,48	Картометрический метод	0,10	-
204	431589,67	1321029,77	Картометрический метод	0,10	-
205	431586,24	1321031,03	Картометрический метод	0,10	-
206	431490,51	1321066,24	Картометрический метод	0,10	-
207	431450,27	1321081,02	Картометрический метод	0,10	-
208	431394,09	1320928,22	Картометрический метод	0,10	-
209	431388,75	1320914,06	Картометрический метод	0,10	-
210	431387,59	1320910,99	Картометрический метод	0,10	-
211	431488,06	1320873,48	Картометрический метод	0,10	-
201	431505,57	1320867,13	Картометрический метод	0,10	-
ЗУ1(21)					
184	431613,00	1321337,23	Картометрический метод	0,10	-
212	431628,48	1321379,31	Картометрический метод	0,10	-
185	431629,42	1321381,88	Картометрический метод	0,10	-
186	431563,71	1321406,03	Картометрический метод	0,10	-
187	431543,43	1321350,86	Картометрический метод	0,10	-
213	431546,08	1321350,34	Картометрический метод	0,10	-
184	431613,00	1321337,23	Картометрический метод	0,10	-
ЗУ1(22)					
214	430964,75	1321606,38	Картометрический метод	0,10	-
215	430981,17	1321651,06	Картометрический метод	0,10	-
216	430978,20	1321657,48	Картометрический метод	0,10	-
217	430898,42	1321686,81	Картометрический метод	0,10	-
218	430892,00	1321683,84	Картометрический метод	0,10	-
219	430875,58	1321639,16	Картометрический метод	0,10	-
214	430964,75	1321606,38	Картометрический метод	0,10	-
ЗУ1(23)					
220	430840,01	1321600,38	Картометрический метод	0,10	-
221	430862,00	1321660,17	Картометрический метод	0,10	-
222	430859,03	1321666,59	Картометрический метод	0,10	-
223	430772,73	1321698,32	Картометрический метод	0,10	-
224	430766,31	1321695,35	Картометрический метод	0,10	-
225	430760,93	1321680,71	Картометрический метод	0,10	-
226	430830,22	1321603,97	Картометрический метод	0,10	-
220	430840,01	1321600,38	Картометрический метод	0,10	-
ЗУ1(24)					
227	430912,03	1321796,27	Картометрический метод	0,10	-
228	430938,02	1321866,98	Картометрический метод	0,10	-
229	430935,05	1321873,40	Картометрический метод	0,10	-
230	430908,89	1321883,02	Картометрический метод	0,10	-
231	430822,19	1321832,84	Картометрический метод	0,10	-
232	430819,31	1321825,03	Картометрический метод	0,10	-
233	430905,61	1321793,30	Картометрический метод	0,10	-
227	430912,03	1321796,27	Картометрический метод	0,10	-
ЗУ1(25)					
234	430634,63	1322199,87	Картометрический метод	0,10	-
235	430623,47	1322219,24	Картометрический метод	0,10	-
236	430620,57	1322224,26	Картометрический метод	0,10	-
237	430615,96	1322232,26	Картометрический метод	0,10	-



ОПИСАНИЕ МЕСТОПОЛОЖЕНИЯ ГРАНИЦ

Территориальная зона (существующая) - "701010302 - Зоны специализированной общественной застройки"

(наименование объекта местоположение границ, которого описано (далее - объект))

Раздел 1

Сведения об объекте		
№ п/п	Характеристики объекта	Описание характеристик
1	2	3
1	Местоположение объекта	<i>Российская Федерация, Рязанская область, р-н Рязанский, с/п Екимовское</i>
2	Площадь объекта ± величина погрешности определения площади (Р ± Дельта Р)	<i>5833кв.м. ± 27кв.м.</i>
3	Иные характеристики объекта	<i>Номер зоны:</i>

Раздел 2

Сведения о местоположении границ объекта

1. Система координат МСК-62

2. Сведения о характерных точках границ объекта

Обозначение характерных точек границ	Координаты, м		Метод определения координат характерной точки	Средняя квадратическая погрешность положения характерной точки (Mt), м	Описание обозначения точки на местности (при наличии)
	X	Y			
1	2	3	4	5	6
1	430741,89	1321686,88	Картометрический метод	0,10	-
2	430785,50	1321805,49	Картометрический метод	0,10	-
3	430779,03	1321807,87	Картометрический метод	0,10	-
4	430675,52	1321747,97	Картометрический метод	0,10	-
5	430680,73	1321733,54	Картометрический метод	0,10	-
6	430735,11	1321694,39	Картометрический метод	0,10	-
1	430741,89	1321686,88	Картометрический метод	0,10	-

3. Сведения о характерных точках части (частей) границы объекта

Обозначение характерных точек части границы	Координаты, м		Метод определения координат характерной точки	Средняя квадратическая погрешность положения характерной точки (Mt), м	Описание обозначения точки на местности (при наличии)
	X	Y			
1	2	3	4	5	6
Часть № -					
-	-	-	-	-	-

Раздел 4

План границ объекта



Используемые условные знаки и обозначения:

Масштаб 1:20000

- 1 - характерная точка контура, сведения о которой позволяют однозначно определить её на местности
- - часть образованная часть контура, сведения о которой достаточны для определения её местоположения

Подпись _____ Дата « ____ » _____ г.

Место для оттиска печати (при наличии) лица, составившего описание местоположения границ объекта

ОПИСАНИЕ МЕСТОПОЛОЖЕНИЯ ГРАНИЦ

Территориальная зона (существующая) - "701010601 - Зона озелененных территорий общего пользования (лесопарки, парки, сады, скверы, бульвары, городские леса)".

(наименование объекта местоположение границ, которого описано (далее - объект))

Раздел 1

Сведения об объекте		
№ п/п	Характеристики объекта	Описание характеристик
1	2	3
1	Местоположение объекта	Российская Федерация, Рязанская область, р-н Рязанский, с/п Екимовское
2	Площадь объекта ± величина погрешности определения площади (Р ± Дельта Р)	1390181кв.м. ± 1743кв.м.
3	Иные характеристики объекта	Номер зоны:

Раздел 2

Сведения о местоположении границ объекта					
1. Система координат <u>МСК-62</u>					
2. Сведения о характерных точках границ объекта					
Обозначение характерных точек границ	Координаты, м		Метод определения координат характерной точки	Средняя квадратическая погрешность положения характерной точки (Мт), м	Описание обозначения точки на местности (при наличии)
	X	Y			
1	2	3	4	5	6
ЗУ1(1)					
1	433259,47	1320231,13	Картометрический метод	0,10	-
2	433255,84	1320234,40	Картометрический метод	0,10	-
3	433251,18	1320238,61	Картометрический метод	0,10	-
4	433234,34	1320254,10	Картометрический метод	0,10	-
5	433218,32	1320267,40	Картометрический метод	0,10	-
6	433199,16	1320283,12	Картометрический метод	0,10	-
7	433174,56	1320303,31	Картометрический метод	0,10	-
8	433145,15	1320325,70	Картометрический метод	0,10	-
9	433143,71	1320326,79	Картометрический метод	0,10	-
10	433140,05	1320328,67	Картометрический метод	0,10	-
11	433101,16	1320348,69	Картометрический метод	0,10	-
12	433089,16	1320352,55	Картометрический метод	0,10	-
13	433090,47	1320347,38	Картометрический метод	0,10	-
14	433096,51	1320323,64	Картометрический метод	0,10	-
15	433111,37	1320318,57	Картометрический метод	0,10	-
16	433132,56	1320310,01	Картометрический метод	0,10	-
17	433138,47	1320307,62	Картометрический метод	0,10	-
18	433133,66	1320295,23	Картометрический метод	0,10	-
19	433127,49	1320297,54	Картометрический метод	0,10	-
20	433106,21	1320305,51	Картометрический метод	0,10	-
21	433100,63	1320307,43	Картометрический метод	0,10	-
22	433102,25	1320301,02	Картометрический метод	0,10	-
23	433114,35	1320290,35	Картометрический метод	0,10	-
24	433118,31	1320282,28	Картометрический метод	0,10	-
25	433120,23	1320279,70	Картометрический метод	0,10	-
26	433122,89	1320276,14	Картометрический метод	0,10	-
27	433126,47	1320275,05	Картометрический метод	0,10	-
28	433153,00	1320266,95	Картометрический метод	0,10	-
29	433148,42	1320250,49	Картометрический метод	0,10	-
30	433148,85	1320250,53	Картометрический метод	0,10	-
31	433177,98	1320253,95	Картометрический метод	0,10	-
32	433187,97	1320250,55	Картометрический метод	0,10	-
33	433189,64	1320249,98	Картометрический метод	0,10	-
34	433216,38	1320240,87	Картометрический метод	0,10	-
35	433222,34	1320238,18	Картометрический метод	0,10	-
36	433231,72	1320233,94	Картометрический метод	0,10	-
37	433239,41	1320230,46	Картометрический метод	0,10	-
38	433253,92	1320230,94	Картометрический метод	0,10	-
1	433259,47	1320231,13	Картометрический метод	0,10	-
ЗУ1(2)					
39	433304,14	1320306,80	Картометрический метод	0,10	-
40	433294,01	1320324,80	Картометрический метод	0,10	-
41	433281,42	1320358,17	Картометрический метод	0,10	-
42	433277,95	1320399,57	Картометрический метод	0,10	-
43	433248,68	1320412,50	Картометрический метод	0,10	-

Сведения о местоположении границ объекта

44	433238,84	1320391,49	Картометрический метод	0,10	-
45	433231,33	1320394,78	Картометрический метод	0,10	-
46	433225,22	1320380,77	Картометрический метод	0,10	-
47	433236,80	1320376,74	Картометрический метод	0,10	-
48	433224,00	1320345,77	Картометрический метод	0,10	-
49	433205,50	1320363,23	Картометрический метод	0,10	-
50	433160,40	1320395,77	Картометрический метод	0,10	-
51	433136,34	1320411,18	Картометрический метод	0,10	-
52	433129,75	1320423,79	Картометрический метод	0,10	-
53	433124,41	1320425,82	Картометрический метод	0,10	-
54	433123,83	1320424,54	Картометрический метод	0,10	-
55	433057,20	1320440,44	Картометрический метод	0,10	-
56	433019,33	1320452,67	Картометрический метод	0,10	-
57	433009,06	1320463,06	Картометрический метод	0,10	-
58	432999,59	1320429,38	Картометрический метод	0,10	-
59	432991,76	1320395,99	Картометрический метод	0,10	-
60	433032,99	1320392,23	Картометрический метод	0,10	-
61	433061,29	1320386,73	Картометрический метод	0,10	-
62	433088,74	1320377,90	Картометрический метод	0,10	-
63	433099,81	1320374,33	Картометрический метод	0,10	-
64	433110,39	1320370,93	Картометрический метод	0,10	-
65	433156,57	1320347,17	Картометрический метод	0,10	-
66	433189,44	1320322,14	Картометрический метод	0,10	-
67	433222,36	1320295,13	Картометрический метод	0,10	-
68	433233,60	1320285,91	Картометрический метод	0,10	-
69	433246,62	1320275,14	Картометрический метод	0,10	-
70	433267,87	1320262,67	Картометрический метод	0,10	-
71	433272,04	1320257,06	Картометрический метод	0,10	-
72	433291,24	1320296,64	Картометрический метод	0,10	-
39	433304,14	1320306,80	Картометрический метод	0,10	-
ЗУ1(3)					
73	433523,53	1320819,86	Картометрический метод	0,10	-
74	433527,54	1320850,04	Картометрический метод	0,10	-
75	433463,68	1320865,53	Картометрический метод	0,10	-
76	433460,59	1320852,54	Картометрический метод	0,10	-
77	433442,11	1320851,83	Картометрический метод	0,10	-
78	433425,89	1320805,21	Картометрический метод	0,10	-
79	433438,89	1320828,16	Картометрический метод	0,10	-
80	433472,30	1320833,04	Картометрический метод	0,10	-
81	433505,57	1320819,99	Картометрический метод	0,10	-
73	433523,53	1320819,86	Картометрический метод	0,10	-
ЗУ1(4)					
82	434914,04	1319671,89	Картометрический метод	0,10	-
83	434977,29	1319695,75	Картометрический метод	0,10	-
84	435029,21	1319724,96	Картометрический метод	0,10	-
85	435030,91	1319725,91	Картометрический метод	0,10	-
86	435037,05	1319729,36	Картометрический метод	0,10	-
87	435037,99	1319729,89	Картометрический метод	0,10	-
88	435018,77	1319765,36	Картометрический метод	0,10	-
89	435011,44	1319762,45	Картометрический метод	0,10	-
90	435009,74	1319761,77	Картометрический метод	0,10	-
91	435006,98	1319760,68	Картометрический метод	0,10	-
92	434887,05	1319713,12	Картометрический метод	0,10	-
93	434880,55	1319710,54	Картометрический метод	0,10	-
94	434842,98	1319695,64	Картометрический метод	0,10	-
95	434710,46	1319644,39	Картометрический метод	0,10	-
96	434704,00	1319641,89	Картометрический метод	0,10	-
97	434648,25	1319617,69	Картометрический метод	0,10	-
98	434615,24	1319599,80	Картометрический метод	0,10	-
99	434703,45	1319615,54	Картометрический метод	0,10	-
100	434718,15	1319618,11	Картометрический метод	0,10	-

Сведения о местоположении границ объекта

101	434725,22	1319619,35	Картометрический метод	0,10	-
102	434772,76	1319627,69	Картометрический метод	0,10	-
103	434805,58	1319633,44	Картометрический метод	0,10	-
104	434884,69	1319661,37	Картометрический метод	0,10	-
105	434907,55	1319669,44	Картометрический метод	0,10	-
82	434914,04	1319671,89	Картометрический метод	0,10	-
ЗУ1(5)					
106	429506,90	1317941,19	Картометрический метод	0,10	-
107	429496,95	1317963,99	Картометрический метод	0,10	-
108	429494,57	1317984,20	Картометрический метод	0,10	-
109	429502,30	1318003,72	Картометрический метод	0,10	-
110	429528,50	1318038,25	Картометрический метод	0,10	-
111	429502,11	1318064,96	Картометрический метод	0,10	-
112	429453,07	1318108,88	Картометрический метод	0,10	-
113	429444,31	1318122,20	Картометрический метод	0,10	-
114	429400,22	1318054,12	Картометрический метод	0,10	-
115	429378,41	1318020,44	Картометрический метод	0,10	-
116	429389,80	1318011,55	Картометрический метод	0,10	-
117	429408,75	1317997,52	Картометрический метод	0,10	-
106	429506,90	1317941,19	Картометрический метод	0,10	-
ЗУ1(6)					
118	425317,75	1321023,18	Картометрический метод	0,10	-
119	425329,37	1321029,15	Картометрический метод	0,10	-
120	425326,35	1321034,50	Картометрический метод	0,10	-
121	425318,96	1321051,64	Картометрический метод	0,10	-
122	425305,15	1321041,33	Картометрический метод	0,10	-
123	425292,71	1321092,15	Картометрический метод	0,10	-
124	425277,46	1321133,20	Картометрический метод	0,10	-
125	425267,96	1321166,34	Картометрический метод	0,10	-
126	425265,30	1321199,83	Картометрический метод	0,10	-
127	425266,32	1321213,19	Картометрический метод	0,10	-
128	425302,33	1321271,31	Картометрический метод	0,10	-
129	425317,77	1321301,05	Картометрический метод	0,10	-
130	425339,34	1321362,89	Картометрический метод	0,10	-
131	425331,51	1321477,56	Картометрический метод	0,10	-
132	425330,27	1321489,93	Картометрический метод	0,10	-
133	425316,96	1321623,42	Картометрический метод	0,10	-
134	425312,02	1321665,06	Картометрический метод	0,10	-
135	425306,10	1321695,66	Картометрический метод	0,10	-
136	425303,25	1321705,55	Картометрический метод	0,10	-
137	425301,03	1321716,46	Картометрический метод	0,10	-
138	425290,63	1321723,39	Картометрический метод	0,10	-
139	425281,29	1321708,40	Картометрический метод	0,10	-
140	425244,13	1321733,44	Картометрический метод	0,10	-
141	425231,80	1321747,82	Картометрический метод	0,10	-
142	425196,81	1321802,36	Картометрический метод	0,10	-
143	425184,74	1321826,12	Картометрический метод	0,10	-
144	425181,17	1321824,60	Картометрический метод	0,10	-
145	425177,90	1321823,21	Картометрический метод	0,10	-
146	425178,73	1321820,45	Картометрический метод	0,10	-
147	425189,12	1321790,29	Картометрический метод	0,10	-
148	425199,20	1321765,54	Картометрический метод	0,10	-
149	425222,66	1321713,54	Картометрический метод	0,10	-
150	425235,44	1321720,73	Картометрический метод	0,10	-
151	425256,57	1321689,10	Картометрический метод	0,10	-
152	425260,96	1321650,87	Картометрический метод	0,10	-
153	425263,75	1321612,48	Картометрический метод	0,10	-
154	425256,09	1321513,37	Картометрический метод	0,10	-
155	425250,14	1321406,99	Картометрический метод	0,10	-
156	425252,41	1321292,56	Картометрический метод	0,10	-
157	425253,50	1321280,07	Картометрический метод	0,10	-

Сведения о местоположении границ объекта

158	425254,89	1321263,01	Картометрический метод	0,10	-
159	425260,37	1321229,57	Картометрический метод	0,10	-
160	425260,56	1321222,72	Картометрический метод	0,10	-
161	425260,34	1321202,29	Картометрический метод	0,10	-
162	425258,06	1321190,44	Картометрический метод	0,10	-
163	425258,11	1321154,98	Картометрический метод	0,10	-
164	425261,99	1321134,84	Картометрический метод	0,10	-
165	425271,01	1321114,85	Картометрический метод	0,10	-
166	425276,59	1321091,64	Картометрический метод	0,10	-
167	425288,10	1321059,59	Картометрический метод	0,10	-
168	425299,43	1321042,42	Картометрический метод	0,10	-
118	425317,75	1321023,18	Картометрический метод	0,10	-
ЗУ1(7)					
169	425362,90	1323811,76	Картометрический метод	0,10	-
170	425371,52	1323867,32	Картометрический метод	0,10	-
171	425373,54	1323880,33	Картометрический метод	0,10	-
172	425356,54	1323872,16	Картометрический метод	0,10	-
173	425350,15	1323872,36	Картометрический метод	0,10	-
174	425346,64	1323827,01	Картометрический метод	0,10	-
175	425345,54	1323812,81	Картометрический метод	0,10	-
169	425362,90	1323811,76	Картометрический метод	0,10	-
ЗУ1(8)					
176	425431,77	1323769,43	Картометрический метод	0,10	-
177	425436,72	1323802,76	Картометрический метод	0,10	-
178	425437,53	1323808,17	Картометрический метод	0,10	-
179	425386,49	1323804,94	Картометрический метод	0,10	-
180	425361,78	1323803,37	Картометрический метод	0,10	-
181	425337,28	1323804,34	Картометрический метод	0,10	-
182	425313,33	1323805,29	Картометрический метод	0,10	-
183	425302,58	1323805,71	Картометрический метод	0,10	-
184	425392,94	1323753,55	Картометрический метод	0,10	-
185	425397,36	1323739,16	Картометрический метод	0,10	-
186	425402,21	1323741,99	Картометрический метод	0,10	-
187	425416,92	1323746,77	Картометрический метод	0,10	-
188	425429,76	1323766,37	Картометрический метод	0,10	-
176	425431,77	1323769,43	Картометрический метод	0,10	-
ЗУ1(9)					
189	425132,47	1323584,91	Картометрический метод	0,10	-
190	425154,86	1323620,33	Картометрический метод	0,10	-
191	425122,35	1323630,47	Картометрический метод	0,10	-
192	425119,82	1323631,44	Картометрический метод	0,10	-
193	425108,64	1323635,73	Картометрический метод	0,10	-
194	425096,11	1323640,54	Картометрический метод	0,10	-
195	425091,70	1323642,11	Картометрический метод	0,10	-
196	425089,76	1323637,47	Картометрический метод	0,10	-
197	425080,03	1323614,23	Картометрический метод	0,10	-
198	425101,05	1323591,29	Картометрический метод	0,10	-
199	425103,85	1323582,18	Картометрический метод	0,10	-
200	425107,37	1323570,76	Картометрический метод	0,10	-
201	425109,27	1323548,22	Картометрический метод	0,10	-
202	425115,65	1323558,31	Картометрический метод	0,10	-
189	425132,47	1323584,91	Картометрический метод	0,10	-
ЗУ1(10)					
203	428423,97	1325164,44	Картометрический метод	0,10	-
204	428404,36	1325171,95	Картометрический метод	0,10	-
205	428374,50	1325192,75	Картометрический метод	0,10	-
206	428359,06	1325174,71	Картометрический метод	0,10	-
207	428337,63	1325140,14	Картометрический метод	0,10	-
208	428286,88	1325038,47	Картометрический метод	0,10	-
209	428339,82	1325015,45	Картометрический метод	0,10	-
210	428344,45	1325020,68	Картометрический метод	0,10	-

Сведения о местоположении границ объекта

211	428383,25	1325109,96	Картометрический метод	0,10	-
212	428405,77	1325140,10	Картометрический метод	0,10	-
203	428423,97	1325164,44	Картометрический метод	0,10	-
ЗУ1(11)					
213	427323,18	1322450,70	Картометрический метод	0,10	-
214	427329,75	1322465,13	Картометрический метод	0,10	-
215	427325,07	1322487,71	Картометрический метод	0,10	-
216	427302,62	1322508,81	Картометрический метод	0,10	-
217	427273,16	1322555,08	Картометрический метод	0,10	-
218	427268,92	1322580,21	Картометрический метод	0,10	-
219	427267,76	1322596,01	Картометрический метод	0,10	-
220	427255,04	1322621,85	Картометрический метод	0,10	-
221	427254,01	1322626,42	Картометрический метод	0,10	-
222	427223,68	1322621,26	Картометрический метод	0,10	-
223	427249,81	1322534,75	Картометрический метод	0,10	-
224	427259,57	1322512,45	Картометрический метод	0,10	-
225	427274,10	1322491,70	Картометрический метод	0,10	-
226	427278,37	1322478,58	Картометрический метод	0,10	-
227	427279,09	1322468,25	Картометрический метод	0,10	-
228	427274,25	1322457,57	Картометрический метод	0,10	-
229	427267,07	1322453,65	Картометрический метод	0,10	-
230	427181,73	1322452,69	Картометрический метод	0,10	-
231	427167,47	1322455,97	Картометрический метод	0,10	-
232	427152,04	1322463,23	Картометрический метод	0,10	-
233	427139,32	1322460,15	Картометрический метод	0,10	-
234	427134,03	1322488,91	Картометрический метод	0,10	-
235	427127,23	1322538,18	Картометрический метод	0,10	-
236	427125,86	1322548,12	Картометрический метод	0,10	-
237	427127,58	1322588,01	Картометрический метод	0,10	-
238	427127,77	1322589,79	Картометрический метод	0,10	-
239	427129,39	1322604,79	Картометрический метод	0,10	-
240	427130,00	1322613,60	Картометрический метод	0,10	-
241	427131,84	1322613,71	Картометрический метод	0,10	-
242	427167,63	1322623,19	Картометрический метод	0,10	-
243	427170,84	1322628,62	Картометрический метод	0,10	-
244	427170,19	1322630,74	Картометрический метод	0,10	-
245	427168,41	1322635,17	Картометрический метод	0,10	-
246	427166,27	1322639,53	Картометрический метод	0,10	-
247	427165,36	1322641,40	Картометрический метод	0,10	-
248	427164,42	1322643,31	Картометрический метод	0,10	-
249	427149,44	1322667,83	Картометрический метод	0,10	-
250	427126,58	1322747,00	Картометрический метод	0,10	-
251	427130,84	1322758,23	Картометрический метод	0,10	-
252	427116,70	1322746,11	Картометрический метод	0,10	-
253	427104,26	1322744,79	Картометрический метод	0,10	-
254	427033,17	1322676,62	Картометрический метод	0,10	-
255	426995,67	1322635,42	Картометрический метод	0,10	-
256	427007,60	1322634,05	Картометрический метод	0,10	-
257	427043,64	1322632,60	Картометрический метод	0,10	-
258	427065,79	1322619,94	Картометрический метод	0,10	-
259	427064,75	1322612,11	Картометрический метод	0,10	-
260	427057,75	1322577,24	Картометрический метод	0,10	-
261	427056,70	1322571,38	Картометрический метод	0,10	-
262	427054,57	1322540,55	Картометрический метод	0,10	-
263	427057,01	1322494,49	Картометрический метод	0,10	-
264	427058,94	1322470,38	Картометрический метод	0,10	-
265	427069,01	1322452,73	Картометрический метод	0,10	-
266	427076,30	1322444,08	Картометрический метод	0,10	-
267	427080,80	1322450,96	Картометрический метод	0,10	-
268	427087,68	1322454,80	Картометрический метод	0,10	-
269	427093,11	1322455,73	Картометрический метод	0,10	-

Сведения о местоположении границ объекта

270	427099,46	1322449,51	Картометрический метод	0,10	-
271	427108,43	1322408,57	Картометрический метод	0,10	-
272	427109,79	1322402,35	Картометрический метод	0,10	-
273	427166,74	1322417,40	Картометрический метод	0,10	-
274	427180,94	1322421,15	Картометрический метод	0,10	-
275	427255,29	1322436,71	Картометрический метод	0,10	-
276	427305,36	1322441,17	Картометрический метод	0,10	-
213	427323,18	1322450,70	Картометрический метод	0,10	-
ЗУ1(12)					
277	427233,80	1322807,17	Картометрический метод	0,10	-
278	427222,59	1322818,52	Картометрический метод	0,10	-
279	427201,73	1322834,77	Картометрический метод	0,10	-
280	427191,54	1322838,67	Картометрический метод	0,10	-
281	427190,87	1322838,93	Картометрический метод	0,10	-
282	427188,86	1322839,70	Картометрический метод	0,10	-
283	427173,94	1322828,10	Картометрический метод	0,10	-
284	427161,98	1322829,77	Картометрический метод	0,10	-
285	427160,02	1322818,18	Картометрический метод	0,10	-
286	427159,29	1322806,78	Картометрический метод	0,10	-
287	427158,59	1322795,84	Картометрический метод	0,10	-
277	427233,80	1322807,17	Картометрический метод	0,10	-
ЗУ1(13)					
288	426863,06	1322921,49	Картометрический метод	0,10	-
289	426864,20	1322950,43	Картометрический метод	0,10	-
290	426865,73	1322989,46	Картометрический метод	0,10	-
291	426866,13	1323002,96	Картометрический метод	0,10	-
292	426738,52	1322954,39	Картометрический метод	0,10	-
293	426738,79	1322952,05	Картометрический метод	0,10	-
294	426749,18	1322854,24	Картометрический метод	0,10	-
295	426749,63	1322851,34	Картометрический метод	0,10	-
296	426769,61	1322854,57	Картометрический метод	0,10	-
297	426768,79	1322858,49	Картометрический метод	0,10	-
298	426791,52	1322863,31	Картометрический метод	0,10	-
299	426794,21	1322852,73	Картометрический метод	0,10	-
300	426838,40	1322892,36	Картометрический метод	0,10	-
288	426863,06	1322921,49	Картометрический метод	0,10	-
ЗУ1(14)					
301	426949,44	1322891,83	Картометрический метод	0,10	-
302	426943,26	1322957,91	Картометрический метод	0,10	-
303	426925,31	1322992,14	Картометрический метод	0,10	-
304	426932,97	1322936,91	Картометрический метод	0,10	-
305	426887,18	1322937,10	Картометрический метод	0,10	-
306	426885,00	1322886,94	Картометрический метод	0,10	-
301	426949,44	1322891,83	Картометрический метод	0,10	-
ЗУ1(15)					
307	433567,34	1318521,14	Картометрический метод	0,10	-
308	433570,59	1318539,50	Картометрический метод	0,10	-
309	433564,32	1318558,99	Картометрический метод	0,10	-
310	433555,61	1318576,39	Картометрический метод	0,10	-
311	433569,83	1318588,24	Картометрический метод	0,10	-
312	433530,04	1318641,31	Картометрический метод	0,10	-
313	433516,39	1318655,70	Картометрический метод	0,10	-
314	433496,64	1318669,60	Картометрический метод	0,10	-
315	433476,81	1318680,97	Картометрический метод	0,10	-
316	433451,61	1318643,09	Картометрический метод	0,10	-
317	433366,02	1318698,29	Картометрический метод	0,10	-
318	433389,14	1318731,52	Картометрический метод	0,10	-
319	433377,27	1318750,49	Картометрический метод	0,10	-
320	433256,04	1318793,29	Картометрический метод	0,10	-
321	433263,94	1318809,01	Картометрический метод	0,10	-
322	433083,98	1318902,18	Картометрический метод	0,10	-

Сведения о местоположении границ объекта

323	433057,13	1318916,07	Картометрический метод	0,10	-
324	433053,65	1318917,87	Картометрический метод	0,10	-
325	433052,95	1318919,00	Картометрический метод	0,10	-
326	432991,63	1319018,21	Картометрический метод	0,10	-
327	432995,42	1318951,24	Картометрический метод	0,10	-
328	433159,67	1318632,99	Картометрический метод	0,10	-
329	433169,75	1318639,83	Картометрический метод	0,10	-
330	433157,37	1318653,99	Картометрический метод	0,10	-
331	433152,68	1318663,95	Картометрический метод	0,10	-
332	433149,19	1318675,48	Картометрический метод	0,10	-
333	433148,87	1318686,20	Картометрический метод	0,10	-
334	433149,35	1318697,71	Картометрический метод	0,10	-
335	433149,45	1318711,20	Картометрический метод	0,10	-
336	433148,38	1318726,69	Картометрический метод	0,10	-
337	433140,56	1318743,82	Картометрический метод	0,10	-
338	433128,39	1318761,37	Картометрический метод	0,10	-
339	433119,75	1318774,53	Картометрический метод	0,10	-
340	433115,86	1318785,27	Картометрический метод	0,10	-
341	433111,26	1318806,34	Картометрический метод	0,10	-
342	433102,68	1318827,44	Картометрический метод	0,10	-
343	433096,00	1318836,62	Картометрический метод	0,10	-
344	433081,01	1318849,43	Картометрический метод	0,10	-
345	433071,16	1318858,63	Картометрический метод	0,10	-
346	433068,06	1318869,37	Картометрический метод	0,10	-
347	433069,29	1318874,92	Картометрический метод	0,10	-
348	433077,06	1318880,00	Картометрический метод	0,10	-
349	433089,97	1318879,93	Картометрический метод	0,10	-
350	433112,12	1318869,84	Картометрический метод	0,10	-
351	433144,47	1318843,81	Картометрический метод	0,10	-
352	433173,68	1318821,37	Картометрический метод	0,10	-
353	433213,47	1318780,59	Картометрический метод	0,10	-
354	433233,85	1318757,89	Картометрический метод	0,10	-
355	433262,52	1318717,52	Картометрический метод	0,10	-
356	433271,45	1318728,53	Картометрический метод	0,10	-
357	433448,95	1318599,68	Картометрический метод	0,10	-
358	433487,66	1318588,47	Картометрический метод	0,10	-
359	433500,68	1318573,98	Картометрический метод	0,10	-
360	433502,03	1318556,19	Картометрический метод	0,10	-
361	433512,26	1318536,00	Картометрический метод	0,10	-
362	433540,58	1318499,40	Картометрический метод	0,10	-
363	433559,58	1318514,83	Картометрический метод	0,10	-
364	433561,14	1318513,99	Картометрический метод	0,10	-
365	433561,16	1318516,12	Картометрический метод	0,10	-
307	433567,34	1318521,14	Картометрический метод	0,10	-
ЗУ1(16)					
366	433667,11	1318756,55	Картометрический метод	0,10	-
367	433638,43	1318811,25	Картометрический метод	0,10	-
368	433634,59	1318818,58	Картометрический метод	0,10	-
369	433620,63	1318801,59	Картометрический метод	0,10	-
370	433570,31	1318740,34	Картометрический метод	0,10	-
371	433578,30	1318734,47	Картометрический метод	0,10	-
372	433555,15	1318700,48	Картометрический метод	0,10	-
373	433552,77	1318695,01	Картометрический метод	0,10	-
374	433556,28	1318696,24	Картометрический метод	0,10	-
375	433577,44	1318713,37	Картометрический метод	0,10	-
376	433635,35	1318760,24	Картометрический метод	0,10	-
377	433636,06	1318760,82	Картометрический метод	0,10	-
378	433643,26	1318763,42	Картометрический метод	0,10	-
379	433651,06	1318760,88	Картометрический метод	0,10	-
380	433656,55	1318760,30	Картометрический метод	0,10	-
366	433667,11	1318756,55	Картометрический метод	0,10	-

Сведения о местоположении границ объекта

ЗУ1(17)

381	433773,93	1318153,10	Картометрический метод	0,10	-
382	433729,59	1318176,19	Картометрический метод	0,10	-
383	433718,64	1318186,02	Картометрический метод	0,10	-
384	433711,32	1318181,13	Картометрический метод	0,10	-
385	433663,17	1318148,92	Картометрический метод	0,10	-
386	433648,40	1318155,52	Картометрический метод	0,10	-
387	433604,03	1318178,58	Картометрический метод	0,10	-
388	433595,15	1318183,19	Картометрический метод	0,10	-
389	433549,08	1318207,13	Картометрический метод	0,10	-
390	433552,70	1318214,10	Картометрический метод	0,10	-
391	433552,71	1318214,11	Картометрический метод	0,10	-
392	433513,83	1318251,90	Картометрический метод	0,10	-
393	433505,21	1318257,00	Картометрический метод	0,10	-
394	433449,26	1318279,56	Картометрический метод	0,10	-
395	433400,82	1318296,31	Картометрический метод	0,10	-
396	433391,27	1318300,17	Картометрический метод	0,10	-
397	433365,83	1318314,13	Картометрический метод	0,10	-
398	433304,81	1318347,61	Картометрический метод	0,10	-
399	433331,55	1318380,81	Картометрический метод	0,10	-
400	433339,36	1318390,50	Картометрический метод	0,10	-
401	433341,47	1318393,13	Картометрический метод	0,10	-
402	433325,38	1318416,61	Картометрический метод	0,10	-
403	433307,88	1318387,32	Картометрический метод	0,10	-
404	433311,87	1318379,63	Картометрический метод	0,10	-
405	433299,67	1318367,34	Картометрический метод	0,10	-
406	433285,56	1318352,25	Картометрический метод	0,10	-
407	433273,12	1318338,95	Картометрический метод	0,10	-
408	433286,15	1318328,89	Картометрический метод	0,10	-
409	433320,95	1318302,02	Картометрический метод	0,10	-
410	433343,53	1318309,70	Картометрический метод	0,10	-
411	433350,29	1318295,40	Картометрический метод	0,10	-
412	433374,01	1318284,38	Картометрический метод	0,10	-
413	433376,42	1318277,22	Картометрический метод	0,10	-
414	433379,43	1318268,24	Картометрический метод	0,10	-
415	433381,74	1318265,14	Картометрический метод	0,10	-
416	433385,81	1318259,67	Картометрический метод	0,10	-
417	433399,73	1318237,63	Картометрический метод	0,10	-
418	433411,43	1318233,30	Картометрический метод	0,10	-
419	433490,73	1318195,72	Картометрический метод	0,10	-
420	433606,95	1318084,78	Картометрический метод	0,10	-
421	433629,11	1318063,63	Картометрический метод	0,10	-
422	433661,58	1318032,64	Картометрический метод	0,10	-
423	433693,68	1318059,92	Картометрический метод	0,10	-
424	433693,69	1318059,93	Картометрический метод	0,10	-
425	433711,28	1318075,65	Картометрический метод	0,10	-
426	433737,47	1318099,06	Картометрический метод	0,10	-
427	433762,49	1318121,43	Картометрический метод	0,10	-
428	433762,49	1318121,44	Картометрический метод	0,10	-
429	433759,35	1318125,04	Картометрический метод	0,10	-
381	433773,93	1318153,10	Картометрический метод	0,10	-

ЗУ1(18)

430	433609,74	1317983,50	Картометрический метод	0,10	-
431	433598,72	1317998,14	Картометрический метод	0,10	-
432	433591,73	1318012,36	Картометрический метод	0,10	-
433	433588,35	1318025,71	Картометрический метод	0,10	-
434	433586,56	1318038,95	Картометрический метод	0,10	-
435	433584,31	1318049,05	Картометрический метод	0,10	-
436	433577,86	1318065,51	Картометрический метод	0,10	-
437	433570,67	1318073,96	Картометрический метод	0,10	-
438	433557,73	1318087,74	Картометрический метод	0,10	-

Сведения о местоположении границ объекта

439	433530,65	1318057,22	Картометрический метод	0,10	-
440	433521,86	1318051,24	Картометрический метод	0,10	-
441	433517,28	1318057,49	Картометрический метод	0,10	-
442	433502,46	1318075,35	Картометрический метод	0,10	-
443	433495,04	1318068,84	Картометрический метод	0,10	-
444	433467,63	1318105,60	Картометрический метод	0,10	-
445	433424,88	1318159,01	Картометрический метод	0,10	-
446	433413,84	1318150,68	Картометрический метод	0,10	-
447	433395,01	1318155,84	Картометрический метод	0,10	-
448	433375,13	1318145,91	Картометрический метод	0,10	-
449	433418,70	1318085,83	Картометрический метод	0,10	-
450	433464,64	1318017,49	Картометрический метод	0,10	-
451	433493,39	1318031,97	Картометрический метод	0,10	-
452	433492,03	1318034,26	Картометрический метод	0,10	-
453	433500,28	1318039,55	Картометрический метод	0,10	-
454	433502,22	1318035,13	Картометрический метод	0,10	-
455	433507,86	1318038,00	Картометрический метод	0,10	-
456	433507,11	1318039,65	Картометрический метод	0,10	-
457	433510,93	1318041,59	Картометрический метод	0,10	-
458	433516,38	1318030,14	Картометрический метод	0,10	-
459	433530,89	1318038,94	Картометрический метод	0,10	-
460	433535,76	1318038,52	Картометрический метод	0,10	-
461	433551,22	1318014,35	Картометрический метод	0,10	-
462	433546,69	1318011,43	Картометрический метод	0,10	-
463	433552,64	1318002,16	Картометрический метод	0,10	-
464	433557,07	1318005,01	Картометрический метод	0,10	-
465	433564,72	1318012,44	Картометрический метод	0,10	-
466	433570,44	1318018,03	Картометрический метод	0,10	-
467	433604,17	1317978,25	Картометрический метод	0,10	-
430	433609,74	1317983,50	Картометрический метод	0,10	-
ЗУ1(19)					
468	434426,82	1317445,48	Картометрический метод	0,10	-
469	434421,01	1317480,96	Картометрический метод	0,10	-
470	434354,18	1317463,32	Картометрический метод	0,10	-
471	434357,88	1317427,62	Картометрический метод	0,10	-
468	434426,82	1317445,48	Картометрический метод	0,10	-
ЗУ1(20)					
472	434443,86	1317340,11	Картометрический метод	0,10	-
473	434451,98	1317363,55	Картометрический метод	0,10	-
474	434455,03	1317362,94	Картометрический метод	0,10	-
475	434468,70	1317412,97	Картометрический метод	0,10	-
476	434472,42	1317422,31	Картометрический метод	0,10	-
477	434434,19	1317436,58	Картометрический метод	0,10	-
478	434433,67	1317444,56	Картометрический метод	0,10	-
479	434427,78	1317536,10	Картометрический метод	0,10	-
480	434339,20	1317518,99	Картометрический метод	0,10	-
481	434339,60	1317514,81	Картометрический метод	0,10	-
482	434345,11	1317458,08	Картометрический метод	0,10	-
483	434348,03	1317428,00	Картометрический метод	0,10	-
484	434333,71	1317391,81	Картометрический метод	0,10	-
485	434318,71	1317383,73	Картометрический метод	0,10	-
486	434304,29	1317375,96	Картометрический метод	0,10	-
487	434270,26	1317374,32	Картометрический метод	0,10	-
488	434229,73	1317390,68	Картометрический метод	0,10	-
489	434194,68	1317379,59	Картометрический метод	0,10	-
490	434188,61	1317421,16	Картометрический метод	0,10	-
491	434199,74	1317425,87	Картометрический метод	0,10	-
492	434223,24	1317429,65	Картометрический метод	0,10	-
493	434234,28	1317423,27	Картометрический метод	0,10	-
494	434232,60	1317437,86	Картометрический метод	0,10	-
495	434225,57	1317497,04	Картометрический метод	0,10	-

Сведения о местоположении границ объекта

496	434239,85	1317499,80	Картометрический метод	0,10	-
497	434240,52	1317548,52	Картометрический метод	0,10	-
498	434240,69	1317560,92	Картометрический метод	0,10	-
499	434233,90	1317554,66	Картометрический метод	0,10	-
500	434232,87	1317551,21	Картометрический метод	0,10	-
501	434221,99	1317548,30	Картометрический метод	0,10	-
502	434215,91	1317547,72	Картометрический метод	0,10	-
503	434212,41	1317553,65	Картометрический метод	0,10	-
504	434210,33	1317556,64	Картометрический метод	0,10	-
505	434207,75	1317554,67	Картометрический метод	0,10	-
506	434182,38	1317511,12	Картометрический метод	0,10	-
507	434143,01	1317465,62	Картометрический метод	0,10	-
508	434140,22	1317459,02	Картометрический метод	0,10	-
509	434135,18	1317448,88	Картометрический метод	0,10	-
510	434117,33	1317412,98	Картометрический метод	0,10	-
511	434114,77	1317411,06	Картометрический метод	0,10	-
512	434074,17	1317397,47	Картометрический метод	0,10	-
513	434067,09	1317394,63	Картометрический метод	0,10	-
514	434069,25	1317389,27	Картометрический метод	0,10	-
515	434073,53	1317379,48	Картометрический метод	0,10	-
516	434064,79	1317377,51	Картометрический метод	0,10	-
517	434046,47	1317373,20	Картометрический метод	0,10	-
518	434030,90	1317375,37	Картометрический метод	0,10	-
519	434019,72	1317376,92	Картометрический метод	0,10	-
520	433993,91	1317384,22	Картометрический метод	0,10	-
521	433987,31	1317394,59	Картометрический метод	0,10	-
522	433968,65	1317426,87	Картометрический метод	0,10	-
523	433958,52	1317448,93	Картометрический метод	0,10	-
524	433955,78	1317464,48	Картометрический метод	0,10	-
525	433955,10	1317468,37	Картометрический метод	0,10	-
526	433944,36	1317498,20	Картометрический метод	0,10	-
527	433936,41	1317510,04	Картометрический метод	0,10	-
528	433929,97	1317506,59	Картометрический метод	0,10	-
529	433893,08	1317574,56	Картометрический метод	0,10	-
530	433901,49	1317579,86	Картометрический метод	0,10	-
531	433936,86	1317602,12	Картометрический метод	0,10	-
532	433921,35	1317632,81	Картометрический метод	0,10	-
533	433915,13	1317646,20	Картометрический метод	0,10	-
534	433917,30	1317650,79	Картометрический метод	0,10	-
535	433921,42	1317661,14	Картометрический метод	0,10	-
536	433921,26	1317671,10	Картометрический метод	0,10	-
537	433920,26	1317680,52	Картометрический метод	0,10	-
538	433918,21	1317689,79	Картометрический метод	0,10	-
539	433913,91	1317700,46	Картометрический метод	0,10	-
540	433907,12	1317713,15	Картометрический метод	0,10	-
541	433899,95	1317724,17	Картометрический метод	0,10	-
542	433897,44	1317728,04	Картометрический метод	0,10	-
543	433886,94	1317721,08	Картометрический метод	0,10	-
544	433879,72	1317716,21	Картометрический метод	0,10	-
545	433869,42	1317709,14	Картометрический метод	0,10	-
546	433844,10	1317750,37	Картометрический метод	0,10	-
547	433864,85	1317761,32	Картометрический метод	0,10	-
548	433873,41	1317768,84	Картометрический метод	0,10	-
549	433894,62	1317823,77	Картометрический метод	0,10	-
550	433922,44	1317828,96	Картометрический метод	0,10	-
551	433938,21	1317858,22	Картометрический метод	0,10	-
552	433965,42	1317874,17	Картометрический метод	0,10	-
553	433976,55	1317879,95	Картометрический метод	0,10	-
554	433965,34	1317911,13	Картометрический метод	0,10	-
555	433955,52	1317921,16	Картометрический метод	0,10	-
556	433948,46	1317912,75	Картометрический метод	0,10	-

Сведения о местоположении границ объекта

557	433948,12	1317912,30	Картометрический метод	0,10	-
558	433947,79	1317911,96	Картометрический метод	0,10	-
559	433945,00	1317909,01	Картометрический метод	0,10	-
560	433941,87	1317905,72	Картометрический метод	0,10	-
561	433937,17	1317908,62	Картометрический метод	0,10	-
562	433936,74	1317908,78	Картометрический метод	0,10	-
563	433929,69	1317909,71	Картометрический метод	0,10	-
564	433929,71	1317907,36	Картометрический метод	0,10	-
565	433925,19	1317901,02	Картометрический метод	0,10	-
566	433927,89	1317899,21	Картометрический метод	0,10	-
567	433925,78	1317896,02	Картометрический метод	0,10	-
568	433925,11	1317895,03	Картометрический метод	0,10	-
569	433925,73	1317893,59	Картометрический метод	0,10	-
570	433925,31	1317892,50	Картометрический метод	0,10	-
571	433923,16	1317889,77	Картометрический метод	0,10	-
572	433914,14	1317880,11	Картометрический метод	0,10	-
573	433880,09	1317911,03	Картометрический метод	0,10	-
574	433878,99	1317912,09	Картометрический метод	0,10	-
575	433829,45	1317858,21	Картометрический метод	0,10	-
576	433824,59	1317862,55	Картометрический метод	0,10	-
577	433822,34	1317863,85	Картометрический метод	0,10	-
578	433815,93	1317869,42	Картометрический метод	0,10	-
579	433788,25	1317893,31	Картометрический метод	0,10	-
580	433816,37	1317927,05	Картометрический метод	0,10	-
581	433801,54	1317938,23	Картометрический метод	0,10	-
582	433790,45	1317946,49	Картометрический метод	0,10	-
583	433774,58	1317966,96	Картометрический метод	0,10	-
584	433747,82	1317941,83	Картометрический метод	0,10	-
585	433713,40	1317971,86	Картометрический метод	0,10	-
586	433738,07	1317999,79	Картометрический метод	0,10	-
587	433724,97	1318009,12	Картометрический метод	0,10	-
588	433761,15	1318025,93	Картометрический метод	0,10	-
589	433777,08	1318043,96	Картометрический метод	0,10	-
590	433765,89	1318037,54	Картометрический метод	0,10	-
591	433765,21	1318038,28	Картометрический метод	0,10	-
592	433743,11	1318028,61	Картометрический метод	0,10	-
593	433721,07	1318010,76	Картометрический метод	0,10	-
594	433716,72	1318016,25	Картометрический метод	0,10	-
595	433686,96	1318053,86	Картометрический метод	0,10	-
596	433684,40	1318052,04	Картометрический метод	0,10	-
422	433661,58	1318032,64	Картометрический метод	0,10	-
597	433647,70	1318045,88	Картометрический метод	0,10	-
598	433635,99	1318057,07	Картометрический метод	0,10	-
421	433629,11	1318063,63	Картометрический метод	0,10	-
599	433633,45	1318043,08	Картометрический метод	0,10	-
600	433647,28	1318008,18	Картометрический метод	0,10	-
601	433637,60	1318003,42	Картометрический метод	0,10	-
602	433627,76	1318016,14	Картометрический метод	0,10	-
603	433623,82	1318024,15	Картометрический метод	0,10	-
604	433621,79	1318032,18	Картометрический метод	0,10	-
605	433620,06	1318044,94	Картометрический метод	0,10	-
606	433616,93	1318059,00	Картометрический метод	0,10	-
420	433606,95	1318084,78	Картометрический метод	0,10	-
607	433601,04	1318090,43	Картометрический метод	0,10	-
608	433599,10	1318092,28	Картометрический метод	0,10	-
419	433490,73	1318195,72	Картометрический метод	0,10	-
418	433411,43	1318233,30	Картометрический метод	0,10	-
417	433399,73	1318237,63	Картометрический метод	0,10	-
609	433392,28	1318249,42	Картометрический метод	0,10	-
416	433385,81	1318259,67	Картометрический метод	0,10	-
414	433379,43	1318268,24	Картометрический метод	0,10	-

Сведения о местоположении границ объекта

412	433374,01	1318284,38	Картометрический метод	0,10	-
610	433337,15	1318239,54	Картометрический метод	0,10	-
611	433328,86	1318229,45	Картометрический метод	0,10	-
612	433297,46	1318180,54	Картометрический метод	0,10	-
613	433292,88	1318173,40	Картометрический метод	0,10	-
614	433337,07	1318146,60	Картометрический метод	0,10	-
615	433408,68	1318086,05	Картометрический метод	0,10	-
616	433437,19	1318044,55	Картометрический метод	0,10	-
617	433455,23	1318015,32	Картометрический метод	0,10	-
618	433466,28	1318000,03	Картометрический метод	0,10	-
619	433486,50	1317966,21	Картометрический метод	0,10	-
620	433513,91	1317932,33	Картометрический метод	0,10	-
621	433549,47	1317894,27	Картометрический метод	0,10	-
622	433553,75	1317896,99	Картометрический метод	0,10	-
623	433567,48	1317905,70	Картометрический метод	0,10	-
624	433589,56	1317906,67	Картометрический метод	0,10	-
625	433599,82	1317905,31	Картометрический метод	0,10	-
626	433616,45	1317886,01	Картометрический метод	0,10	-
627	433630,47	1317893,71	Картометрический метод	0,10	-
628	433651,20	1317893,86	Картометрический метод	0,10	-
629	433680,06	1317908,63	Картометрический метод	0,10	-
630	433682,83	1317876,92	Картометрический метод	0,10	-
631	433687,36	1317825,05	Картометрический метод	0,10	-
632	433691,15	1317810,20	Картометрический метод	0,10	-
633	433666,96	1317795,88	Картометрический метод	0,10	-
634	433689,89	1317756,61	Картометрический метод	0,10	-
635	433693,43	1317750,56	Картометрический метод	0,10	-
636	433699,37	1317740,38	Картометрический метод	0,10	-
637	433760,18	1317789,30	Картометрический метод	0,10	-
638	433761,29	1317780,69	Картометрический метод	0,10	-
639	433763,41	1317767,17	Картометрический метод	0,10	-
640	433759,28	1317759,31	Картометрический метод	0,10	-
641	433754,19	1317748,35	Картометрический метод	0,10	-
642	433747,80	1317731,59	Картометрический метод	0,10	-
643	433744,28	1317718,76	Картометрический метод	0,10	-
644	433741,38	1317707,19	Картометрический метод	0,10	-
645	433740,58	1317703,76	Картометрический метод	0,10	-
646	433740,77	1317699,47	Картометрический метод	0,10	-
647	433744,21	1317699,22	Картометрический метод	0,10	-
648	433750,62	1317703,18	Картометрический метод	0,10	-
649	433760,39	1317709,24	Картометрический метод	0,10	-
650	433771,88	1317714,43	Картометрический метод	0,10	-
651	433780,62	1317712,09	Картометрический метод	0,10	-
652	433800,59	1317682,63	Картометрический метод	0,10	-
653	433801,17	1317671,70	Картометрический метод	0,10	-
654	433805,44	1317662,43	Картометрический метод	0,10	-
655	433807,83	1317652,02	Картометрический метод	0,10	-
656	433793,30	1317625,90	Картометрический метод	0,10	-
657	433774,86	1317592,74	Картометрический метод	0,10	-
658	433764,26	1317588,12	Картометрический метод	0,10	-
659	433772,36	1317581,77	Картометрический метод	0,10	-
660	433777,61	1317576,84	Картометрический метод	0,10	-
661	433790,78	1317531,86	Картометрический метод	0,10	-
662	433792,90	1317531,73	Картометрический метод	0,10	-
663	433799,53	1317531,93	Картометрический метод	0,10	-
664	433805,88	1317520,66	Картометрический метод	0,10	-
665	433823,04	1317510,08	Картометрический метод	0,10	-
666	433840,29	1317502,42	Картометрический метод	0,10	-
667	433847,87	1317473,73	Картометрический метод	0,10	-
668	433849,85	1317468,60	Картометрический метод	0,10	-
669	433855,38	1317450,93	Картометрический метод	0,10	-

Сведения о местоположении границ объекта

670	433875,09	1317445,61	Картометрический метод	0,10	-
671	433886,76	1317429,49	Картометрический метод	0,10	-
672	433890,47	1317405,90	Картометрический метод	0,10	-
673	433882,19	1317399,81	Картометрический метод	0,10	-
674	433875,96	1317395,22	Картометрический метод	0,10	-
675	433911,65	1317340,05	Картометрический метод	0,10	-
676	433914,57	1317326,54	Картометрический метод	0,10	-
677	433914,00	1317314,79	Картометрический метод	0,10	-
678	433909,49	1317304,98	Картометрический метод	0,10	-
679	433928,61	1317285,34	Картометрический метод	0,10	-
680	433932,95	1317278,05	Картометрический метод	0,10	-
681	433952,57	1317236,33	Картометрический метод	0,10	-
682	433990,97	1317248,93	Картометрический метод	0,10	-
683	433996,92	1317224,10	Картометрический метод	0,10	-
684	434008,73	1317229,72	Картометрический метод	0,10	-
685	434002,54	1317244,08	Картометрический метод	0,10	-
686	433994,86	1317278,31	Картометрический метод	0,10	-
687	433993,67	1317307,24	Картометрический метод	0,10	-
688	433995,18	1317312,83	Картометрический метод	0,10	-
689	434009,66	1317319,75	Картометрический метод	0,10	-
690	434017,88	1317323,68	Картометрический метод	0,10	-
691	434026,88	1317318,40	Картометрический метод	0,10	-
692	434039,05	1317320,87	Картометрический метод	0,10	-
693	434041,80	1317314,36	Картометрический метод	0,10	-
694	434051,21	1317317,23	Картометрический метод	0,10	-
695	434062,53	1317323,18	Картометрический метод	0,10	-
696	434074,29	1317322,17	Картометрический метод	0,10	-
697	434086,87	1317321,01	Картометрический метод	0,10	-
698	434099,74	1317319,45	Картометрический метод	0,10	-
699	434109,18	1317297,82	Картометрический метод	0,10	-
700	434137,25	1317311,01	Картометрический метод	0,10	-
701	434164,51	1317321,55	Картометрический метод	0,10	-
702	434184,27	1317309,50	Картометрический метод	0,10	-
703	434188,18	1317300,87	Картометрический метод	0,10	-
704	434192,46	1317303,27	Картометрический метод	0,10	-
705	434194,14	1317315,24	Картометрический метод	0,10	-
706	434212,14	1317314,20	Картометрический метод	0,10	-
707	434212,45	1317303,01	Картометрический метод	0,10	-
708	434230,57	1317305,25	Картометрический метод	0,10	-
709	434237,85	1317302,82	Картометрический метод	0,10	-
710	434230,58	1317305,26	Картометрический метод	0,10	-
711	434230,78	1317308,30	Картометрический метод	0,10	-
712	434349,09	1317297,36	Картометрический метод	0,10	-
713	434349,95	1317304,77	Картометрический метод	0,10	-
714	434352,70	1317337,72	Картометрический метод	0,10	-
715	434374,96	1317335,61	Картометрический метод	0,10	-
716	434399,95	1317337,24	Картометрический метод	0,10	-
472	434443,86	1317340,11	Картометрический метод	0,10	-
ЗУ1(21)					
717	428067,02	1317210,66	Картометрический метод	0,10	-
718	428043,55	1317222,86	Картометрический метод	0,10	-
719	427925,68	1317296,60	Картометрический метод	0,10	-
720	427861,34	1317339,05	Картометрический метод	0,10	-
721	427764,68	1317426,68	Картометрический метод	0,10	-
722	427727,54	1317457,19	Картометрический метод	0,10	-
723	427733,50	1317464,45	Картометрический метод	0,10	-
724	427739,60	1317471,87	Картометрический метод	0,10	-
725	427742,95	1317475,67	Картометрический метод	0,10	-
726	427723,69	1317491,85	Картометрический метод	0,10	-
727	427727,36	1317502,53	Картометрический метод	0,10	-
728	427730,52	1317511,72	Картометрический метод	0,10	-

Сведения о местоположении границ объекта

729	427740,26	1317540,04	Картометрический метод	0,10	-
730	427762,83	1317531,97	Картометрический метод	0,10	-
731	427763,65	1317531,68	Картометрический метод	0,10	-
732	427767,12	1317541,06	Картометрический метод	0,10	-
733	427731,29	1317554,55	Картометрический метод	0,10	-
734	427725,93	1317556,57	Картометрический метод	0,10	-
735	427682,26	1317497,59	Картометрический метод	0,10	-
736	427676,86	1317490,29	Картометрический метод	0,10	-
737	427690,96	1317476,85	Картометрический метод	0,10	-
738	427849,13	1317326,06	Картометрический метод	0,10	-
739	427943,94	1317234,76	Картометрический метод	0,10	-
740	428019,70	1317174,64	Картометрический метод	0,10	-
741	428038,88	1317189,24	Картометрический метод	0,10	-
742	428043,31	1317192,61	Картометрический метод	0,10	-
717	428067,02	1317210,66	Картометрический метод	0,10	-
ЗУ1(22)					
743	429795,05	1321010,13	Картометрический метод	0,10	-
744	429790,18	1321018,92	Картометрический метод	0,10	-
745	429741,24	1321110,15	Картометрический метод	0,10	-
746	429742,90	1321098,65	Картометрический метод	0,10	-
747	429737,37	1321097,55	Картометрический метод	0,10	-
748	429735,91	1321063,43	Картометрический метод	0,10	-
749	429733,97	1321034,06	Картометрический метод	0,10	-
750	429741,59	1321010,68	Картометрический метод	0,10	-
751	429761,57	1320984,61	Картометрический метод	0,10	-
743	429795,05	1321010,13	Картометрический метод	0,10	-
ЗУ1(23)					
752	429996,88	1321442,22	Картометрический метод	0,10	-
753	430006,73	1321449,98	Картометрический метод	0,10	-
754	430015,14	1321458,28	Картометрический метод	0,10	-
755	430034,77	1321468,36	Картометрический метод	0,10	-
756	430051,64	1321472,70	Картометрический метод	0,10	-
757	430082,97	1321475,80	Картометрический метод	0,10	-
758	430107,84	1321475,62	Картометрический метод	0,10	-
759	430117,34	1321471,37	Картометрический метод	0,10	-
760	430127,19	1321466,67	Картометрический метод	0,10	-
761	430136,91	1321470,96	Картометрический метод	0,10	-
762	430171,23	1321491,24	Картометрический метод	0,10	-
763	430180,10	1321496,38	Картометрический метод	0,10	-
764	430183,11	1321495,77	Картометрический метод	0,10	-
765	430216,47	1321491,47	Картометрический метод	0,10	-
766	430231,19	1321500,09	Картометрический метод	0,10	-
767	430282,96	1321530,40	Картометрический метод	0,10	-
768	430377,20	1321585,59	Картометрический метод	0,10	-
769	430355,35	1321595,80	Картометрический метод	0,10	-
770	430351,24	1321597,72	Картометрический метод	0,10	-
771	430160,86	1321682,05	Картометрический метод	0,10	-
772	430159,43	1321680,22	Картометрический метод	0,10	-
773	430046,02	1321614,32	Картометрический метод	0,10	-
774	429946,65	1321556,62	Картометрический метод	0,10	-
775	429943,95	1321555,06	Картометрический метод	0,10	-
776	429695,75	1321410,91	Картометрический метод	0,10	-
777	429656,61	1321414,53	Картометрический метод	0,10	-
778	429474,69	1321491,62	Картометрический метод	0,10	-
779	429422,71	1321515,00	Картометрический метод	0,10	-
780	429410,61	1321520,28	Картометрический метод	0,10	-
781	429403,57	1321506,50	Картометрический метод	0,10	-
782	429415,44	1321470,11	Картометрический метод	0,10	-
783	429498,10	1321389,99	Картометрический метод	0,10	-
784	429564,72	1321300,36	Картометрический метод	0,10	-
785	429633,18	1321217,37	Картометрический метод	0,10	-

Сведения о местоположении границ объекта

786	429641,62	1321206,92	Картометрический метод	0,10	-
787	429643,33	1321208,18	Картометрический метод	0,10	-
788	429663,40	1321220,66	Картометрический метод	0,10	-
789	429673,33	1321227,41	Картометрический метод	0,10	-
790	429689,92	1321238,36	Картометрический метод	0,10	-
791	429699,05	1321253,32	Картометрический метод	0,10	-
792	429711,16	1321268,59	Картометрический метод	0,10	-
793	429725,95	1321281,82	Картометрический метод	0,10	-
794	429737,97	1321289,62	Картометрический метод	0,10	-
795	429758,62	1321300,94	Картометрический метод	0,10	-
796	429774,23	1321309,13	Картометрический метод	0,10	-
797	429788,57	1321316,50	Картометрический метод	0,10	-
798	429806,81	1321329,14	Картометрический метод	0,10	-
799	429821,10	1321337,52	Картометрический метод	0,10	-
800	429835,74	1321345,14	Картометрический метод	0,10	-
801	429850,11	1321353,96	Картометрический метод	0,10	-
802	429871,30	1321366,95	Картометрический метод	0,10	-
803	429891,41	1321379,09	Картометрический метод	0,10	-
804	429907,46	1321388,18	Картометрический метод	0,10	-
805	429922,09	1321395,97	Картометрический метод	0,10	-
806	429932,53	1321402,32	Картометрический метод	0,10	-
807	429949,31	1321409,54	Картометрический метод	0,10	-
808	429967,54	1321420,05	Картометрический метод	0,10	-
809	429978,16	1321428,32	Картометрический метод	0,10	-
752	429996,88	1321442,22	Картометрический метод	0,10	-
ЗУ1(24)					
810	430029,67	1321499,86	Картометрический метод	0,10	-
811	430010,57	1321522,99	Картометрический метод	0,10	-
812	429987,44	1321503,89	Картометрический метод	0,10	-
813	430006,54	1321480,76	Картометрический метод	0,10	-
810	430029,67	1321499,86	Картометрический метод	0,10	-
ЗУ1(25)					
814	430640,17	1321243,25	Картометрический метод	0,10	-
815	430640,56	1321286,70	Картометрический метод	0,10	-
816	430629,54	1321293,30	Картометрический метод	0,10	-
817	430618,07	1321299,87	Картометрический метод	0,10	-
818	430610,61	1321302,96	Картометрический метод	0,10	-
819	430599,01	1321305,87	Картометрический метод	0,10	-
820	430583,42	1321306,42	Картометрический метод	0,10	-
821	430543,00	1321306,58	Картометрический метод	0,10	-
822	430530,21	1321306,42	Картометрический метод	0,10	-
823	430519,31	1321305,62	Картометрический метод	0,10	-
824	430488,99	1321302,46	Картометрический метод	0,10	-
825	430490,55	1321253,37	Картометрический метод	0,10	-
826	430510,03	1321252,46	Картометрический метод	0,10	-
827	430566,53	1321249,09	Картометрический метод	0,10	-
814	430640,17	1321243,25	Картометрический метод	0,10	-
ЗУ1(26)					
828	430192,84	1320780,10	Картометрический метод	0,10	-
829	430193,63	1320794,13	Картометрический метод	0,10	-
830	430215,07	1320841,62	Картометрический метод	0,10	-
831	430240,07	1320883,82	Картометрический метод	0,10	-
832	430250,66	1320896,79	Картометрический метод	0,10	-
833	430254,10	1320900,46	Картометрический метод	0,10	-
834	430153,63	1320863,54	Картометрический метод	0,10	-
835	430154,69	1320877,17	Картометрический метод	0,10	-
836	430154,85	1320898,00	Картометрический метод	0,10	-
837	430144,82	1320928,51	Картометрический метод	0,10	-
838	430134,81	1320947,29	Картометрический метод	0,10	-
839	430123,07	1320996,25	Картометрический метод	0,10	-
840	430152,39	1321043,66	Картометрический метод	0,10	-

Сведения о местоположении границ объекта

841	430249,50	1320988,19	Картометрический метод	0,10	-
842	430303,99	1321081,48	Картометрический метод	0,10	-
843	430308,28	1321079,75	Картометрический метод	0,10	-
844	430324,03	1321070,35	Картометрический метод	0,10	-
845	430344,34	1321048,59	Картометрический метод	0,10	-
846	430367,00	1321033,51	Картометрический метод	0,10	-
847	430388,44	1321055,63	Картометрический метод	0,10	-
848	430400,77	1321060,58	Картометрический метод	0,10	-
849	430421,65	1321069,45	Картометрический метод	0,10	-
850	430418,99	1321071,64	Картометрический метод	0,10	-
851	430419,11	1321073,65	Картометрический метод	0,10	-
852	430420,41	1321077,24	Картометрический метод	0,10	-
853	430430,10	1321085,75	Картометрический метод	0,10	-
854	430449,87	1321096,93	Картометрический метод	0,10	-
855	430471,29	1321104,85	Картометрический метод	0,10	-
856	430481,63	1321108,43	Картометрический метод	0,10	-
857	430485,63	1321112,85	Картометрический метод	0,10	-
858	430548,02	1321032,97	Картометрический метод	0,10	-
859	430603,96	1320976,03	Картометрический метод	0,10	-
860	430597,35	1321042,23	Картометрический метод	0,10	-
861	430608,80	1321107,79	Картометрический метод	0,10	-
862	430560,68	1321129,60	Картометрический метод	0,10	-
863	430537,00	1321137,41	Картометрический метод	0,10	-
864	430539,24	1321148,19	Картометрический метод	0,10	-
865	430536,66	1321148,42	Картометрический метод	0,10	-
866	430518,91	1321149,61	Картометрический метод	0,10	-
867	430497,63	1321151,03	Картометрический метод	0,10	-
868	430479,01	1321157,17	Картометрический метод	0,10	-
869	430485,77	1321177,67	Картометрический метод	0,10	-
870	430481,48	1321178,29	Картометрический метод	0,10	-
871	430448,87	1321172,82	Картометрический метод	0,10	-
872	430428,45	1321172,95	Картометрический метод	0,10	-
873	430428,88	1321159,77	Картометрический метод	0,10	-
874	430413,58	1321160,06	Картометрический метод	0,10	-
875	430412,94	1321171,16	Картометрический метод	0,10	-
876	430380,40	1321166,96	Картометрический метод	0,10	-
877	430378,31	1321184,31	Картометрический метод	0,10	-
878	430282,38	1321183,72	Картометрический метод	0,10	-
879	430278,95	1321202,87	Картометрический метод	0,10	-
880	430274,57	1321212,01	Картометрический метод	0,10	-
881	430268,08	1321221,37	Картометрический метод	0,10	-
882	430260,92	1321226,93	Картометрический метод	0,10	-
883	430251,26	1321230,00	Картометрический метод	0,10	-
884	430246,33	1321257,87	Картометрический метод	0,10	-
885	430245,97	1321259,49	Картометрический метод	0,10	-
886	430235,30	1321257,22	Картометрический метод	0,10	-
887	430223,10	1321253,51	Картометрический метод	0,10	-
888	430213,47	1321250,60	Картометрический метод	0,10	-
889	430210,60	1321249,09	Картометрический метод	0,10	-
890	430217,46	1321220,35	Картометрический метод	0,10	-
891	430217,52	1321211,30	Картометрический метод	0,10	-
892	430215,69	1321201,19	Картометрический метод	0,10	-
893	430216,16	1321199,00	Картометрический метод	0,10	-
894	430208,75	1321197,24	Картометрический метод	0,10	-
895	430195,67	1321193,34	Картометрический метод	0,10	-
896	430188,22	1321190,02	Картометрический метод	0,10	-
897	430193,17	1321179,69	Картометрический метод	0,10	-
898	430176,92	1321171,98	Картометрический метод	0,10	-
899	430169,32	1321180,59	Картометрический метод	0,10	-
900	430169,30	1321180,57	Картометрический метод	0,10	-
901	430165,83	1321178,48	Картометрический метод	0,10	-

Сведения о местоположении границ объекта

902	430137,57	1321161,46	Картометрический метод	0,10	-
903	430119,13	1321149,82	Картометрический метод	0,10	-
904	430114,41	1321146,74	Картометрический метод	0,10	-
905	430112,18	1321150,45	Картометрический метод	0,10	-
906	430103,37	1321145,65	Картометрический метод	0,10	-
907	430087,16	1321173,94	Картометрический метод	0,10	-
908	430086,09	1321175,74	Картометрический метод	0,10	-
909	430063,11	1321161,85	Картометрический метод	0,10	-
910	430075,68	1321140,02	Картометрический метод	0,10	-
911	430057,88	1321128,15	Картометрический метод	0,10	-
912	430043,57	1321150,24	Картометрический метод	0,10	-
913	430030,13	1321142,12	Картометрический метод	0,10	-
914	430045,80	1321117,59	Картометрический метод	0,10	-
915	430028,68	1321104,53	Картометрический метод	0,10	-
916	430024,00	1321100,96	Картометрический метод	0,10	-
917	430023,77	1321099,78	Картометрический метод	0,10	-
918	430023,68	1321098,64	Картометрический метод	0,10	-
919	430018,59	1321094,82	Картометрический метод	0,10	-
920	430003,44	1321064,14	Картометрический метод	0,10	-
921	429983,22	1321045,16	Картометрический метод	0,10	-
922	429971,36	1321035,60	Картометрический метод	0,10	-
923	429962,28	1321028,27	Картометрический метод	0,10	-
924	429960,95	1321030,02	Картометрический метод	0,10	-
925	429928,61	1321009,21	Картометрический метод	0,10	-
926	429920,76	1321025,93	Картометрический метод	0,10	-
927	429923,13	1321043,24	Картометрический метод	0,10	-
928	429923,06	1321052,43	Картометрический метод	0,10	-
929	429926,08	1321078,01	Картометрический метод	0,10	-
930	429927,32	1321079,64	Картометрический метод	0,10	-
931	429912,75	1321070,27	Картометрический метод	0,10	-
932	429882,75	1321050,15	Картометрический метод	0,10	-
933	429885,94	1321046,19	Картометрический метод	0,10	-
934	429903,46	1321024,39	Картометрический метод	0,10	-
935	429876,25	1321008,04	Картометрический метод	0,10	-
936	429844,34	1320989,50	Картометрический метод	0,10	-
937	429850,97	1320980,58	Картометрический метод	0,10	-
938	429837,17	1320971,31	Картометрический метод	0,10	-
939	429826,09	1320963,87	Картометрический метод	0,10	-
940	429803,97	1320948,73	Картометрический метод	0,10	-
941	429789,47	1320947,84	Картометрический метод	0,10	-
942	429775,62	1320957,12	Картометрический метод	0,10	-
943	429775,53	1320971,36	Картометрический метод	0,10	-
944	429773,33	1320969,69	Картометрический метод	0,10	-
945	429752,46	1320952,21	Картометрический метод	0,10	-
946	429755,10	1320950,86	Картометрический метод	0,10	-
947	429774,28	1320940,27	Картометрический метод	0,10	-
948	429779,17	1320931,81	Картометрический метод	0,10	-
949	429780,63	1320926,91	Картометрический метод	0,10	-
950	429790,29	1320926,91	Картометрический метод	0,10	-
951	429808,01	1320936,17	Картометрический метод	0,10	-
952	429828,00	1320935,51	Картометрический метод	0,10	-
953	429848,50	1320947,81	Картометрический метод	0,10	-
954	429854,05	1320945,83	Картометрический метод	0,10	-
955	429855,38	1320940,41	Картометрический метод	0,10	-
956	429852,73	1320934,05	Картометрический метод	0,10	-
957	429829,98	1320913,81	Картометрический метод	0,10	-
958	429804,32	1320901,64	Картометрический метод	0,10	-
959	429792,01	1320888,94	Картометрический метод	0,10	-
960	429765,56	1320883,25	Картометрический метод	0,10	-
961	429768,31	1320867,46	Картометрический метод	0,10	-
962	429819,05	1320893,24	Картометрический метод	0,10	-

Сведения о местоположении границ объекта

963	429910,99	1320928,02	Картометрический метод	0,10	-
964	429918,83	1320930,92	Картометрический метод	0,10	-
965	429915,06	1320942,55	Картометрический метод	0,10	-
966	429942,62	1320955,31	Картометрический метод	0,10	-
967	429959,79	1320964,33	Картометрический метод	0,10	-
968	429980,07	1320973,88	Картометрический метод	0,10	-
969	429986,37	1320957,74	Картометрический метод	0,10	-
970	430033,73	1320977,26	Картометрический метод	0,10	-
971	430043,34	1320980,26	Картометрический метод	0,10	-
972	430045,09	1320975,06	Картометрический метод	0,10	-
973	430063,74	1320910,64	Картометрический метод	0,10	-
974	430068,63	1320878,09	Картометрический метод	0,10	-
975	430075,67	1320853,34	Картометрический метод	0,10	-
976	430082,39	1320834,17	Картометрический метод	0,10	-
977	430084,50	1320809,17	Картометрический метод	0,10	-
978	430080,93	1320770,94	Картометрический метод	0,10	-
979	430095,34	1320641,46	Картометрический метод	0,10	-
980	430148,51	1320644,56	Картометрический метод	0,10	-
981	430153,64	1320644,28	Картометрический метод	0,10	-
982	430178,56	1320642,93	Картометрический метод	0,10	-
983	430178,61	1320649,22	Картометрический метод	0,10	-
984	430172,53	1320677,82	Картометрический метод	0,10	-
985	430169,69	1320699,67	Картометрический метод	0,10	-
986	430169,87	1320727,43	Картометрический метод	0,10	-
828	430192,84	1320780,10	Картометрический метод	0,10	-
ЗУ1(27)					
987	430598,93	1321056,46	Картометрический метод	0,10	-
988	430602,39	1321077,48	Картометрический метод	0,10	-
989	430591,54	1321079,27	Картометрический метод	0,10	-
990	430589,75	1321068,42	Картометрический метод	0,10	-
991	430597,66	1321067,12	Картометрический метод	0,10	-
992	430596,17	1321058,11	Картометрический метод	0,10	-
987	430598,93	1321056,46	Картометрический метод	0,10	-
ЗУ1(28)					
993	431068,94	1321998,99	Картометрический метод	0,10	-
994	431100,36	1322008,12	Картометрический метод	0,10	-
995	431224,74	1322079,11	Картометрический метод	0,10	-
996	431273,34	1322106,86	Картометрический метод	0,10	-
997	431215,38	1322219,71	Картометрический метод	0,10	-
998	431206,35	1322282,43	Картометрический метод	0,10	-
999	431238,16	1322302,44	Картометрический метод	0,10	-
1000	431254,43	1322310,51	Картометрический метод	0,10	-
1001	431263,89	1322312,05	Картометрический метод	0,10	-
1002	431241,94	1322322,60	Картометрический метод	0,10	-
1003	431192,43	1322345,49	Картометрический метод	0,10	-
1004	431056,92	1322407,71	Картометрический метод	0,10	-
1005	431022,19	1322424,08	Картометрический метод	0,10	-
1006	431021,65	1322423,79	Картометрический метод	0,10	-
1007	431003,67	1322413,53	Картометрический метод	0,10	-
1008	430928,81	1322370,80	Картометрический метод	0,10	-
1009	430840,11	1322320,17	Картометрический метод	0,10	-
1010	430838,19	1322319,06	Картометрический метод	0,10	-
1011	430770,81	1322279,61	Картометрический метод	0,10	-
1012	430755,28	1322270,52	Картометрический метод	0,10	-
1013	430693,73	1322234,48	Картометрический метод	0,10	-
1014	430634,63	1322199,87	Картометрический метод	0,10	-
1015	430584,50	1322170,51	Картометрический метод	0,10	-
1016	430568,18	1322160,96	Картометрический метод	0,10	-
1017	430557,95	1322207,18	Картометрический метод	0,10	-
1018	430549,44	1322245,63	Картометрический метод	0,10	-
1019	430524,25	1322359,51	Картометрический метод	0,10	-

Сведения о местоположении границ объекта


1020	430520,88	1322374,77	Картометрический метод	0,10	-
1021	430463,50	1322381,53	Картометрический метод	0,10	-
1022	430466,66	1322355,52	Картометрический метод	0,10	-
1023	430472,93	1322304,15	Картометрический метод	0,10	-
1024	430476,85	1322212,17	Картометрический метод	0,10	-
1025	430504,61	1322123,73	Картометрический метод	0,10	-
1026	430488,68	1322114,41	Картометрический метод	0,10	-
1027	430367,79	1322043,62	Картометрический метод	0,10	-
1028	430350,53	1322033,51	Картометрический метод	0,10	-
1029	430299,22	1322003,47	Картометрический метод	0,10	-
1030	430261,22	1321981,22	Картометрический метод	0,10	-
1031	430260,35	1321969,87	Картометрический метод	0,10	-
1032	430254,55	1321894,28	Картометрический метод	0,10	-
1033	430172,67	1321855,20	Картометрический метод	0,10	-
1034	430176,36	1321819,20	Картометрический метод	0,10	-
1035	430130,90	1321809,23	Картометрический метод	0,10	-
1036	430038,37	1321813,27	Картометрический метод	0,10	-
1037	429999,41	1321781,00	Картометрический метод	0,10	-
1038	430174,76	1321706,28	Картометрический метод	0,10	-
1039	430178,53	1321704,68	Картометрический метод	0,10	-
1040	430176,05	1321701,50	Картометрический метод	0,10	-
1041	430191,75	1321694,47	Картометрический метод	0,10	-
1042	430191,78	1321694,54	Картометрический метод	0,10	-
1043	430201,07	1321690,43	Картометрический метод	0,10	-
1044	430361,18	1321619,56	Картометрический метод	0,10	-
1045	430425,04	1321589,72	Картометрический метод	0,10	-
1046	430460,01	1321646,63	Картометрический метод	0,10	-
1047	430513,05	1321677,32	Картометрический метод	0,10	-
1048	430519,26	1321680,91	Картометрический метод	0,10	-
1049	430665,02	1321765,26	Картометрический метод	0,10	-
1050	430971,65	1321942,69	Картометрический метод	0,10	-
993	431068,94	1321998,99	Картометрический метод	0,10	-
ЗУ1(29)					
1051	431490,51	1321066,24	Картометрический метод	0,10	-
1052	431520,33	1321147,33	Картометрический метод	0,10	-
1053	431524,67	1321159,15	Картометрический метод	0,10	-
1054	431483,89	1321172,50	Картометрический метод	0,10	-
1055	431450,27	1321081,02	Картометрический метод	0,10	-
1056	431458,09	1321078,15	Картометрический метод	0,10	-
1057	431458,28	1321078,08	Картометрический метод	0,10	-
1051	431490,51	1321066,24	Картометрический метод	0,10	-
ЗУ1(30)					
1058	432131,45	1320640,24	Картометрический метод	0,10	-
1059	432155,07	1320739,34	Картометрический метод	0,10	-
1060	432148,46	1320741,77	Картометрический метод	0,10	-
1061	432127,94	1320749,33	Картометрический метод	0,10	-
1062	432122,51	1320751,33	Картометрический метод	0,10	-
1063	432111,86	1320755,26	Картометрический метод	0,10	-
1064	432114,97	1320763,70	Картометрический метод	0,10	-
1065	432115,25	1320764,71	Картометрический метод	0,10	-
1066	432115,34	1320765,75	Картометрический метод	0,10	-
1067	432115,26	1320766,80	Картометрический метод	0,10	-
1068	432114,99	1320767,81	Картометрический метод	0,10	-
1069	432114,55	1320768,76	Картометрический метод	0,10	-
1070	432113,95	1320769,62	Картометрический метод	0,10	-
1071	432113,22	1320770,36	Картометрический метод	0,10	-
1072	432112,36	1320770,96	Картометрический метод	0,10	-
1073	432111,42	1320771,41	Картометрический метод	0,10	-
1074	432057,08	1320791,43	Картометрический метод	0,10	-
1075	431971,94	1320822,80	Картометрический метод	0,10	-
1076	431951,30	1320830,41	Картометрический метод	0,10	-

Сведения о местоположении границ объекта

1077	431933,63	1320836,93	Картометрический метод	0,10	-
1078	431928,08	1320838,97	Картометрический метод	0,10	-
1079	431927,02	1320839,36	Картометрический метод	0,10	-
1080	431913,01	1320844,52	Картометрический метод	0,10	-
1081	431807,59	1320883,37	Картометрический метод	0,10	-
1082	431690,73	1320926,44	Картометрический метод	0,10	-
1083	431683,06	1320929,26	Картометрический метод	0,10	-
1084	431681,55	1320929,67	Картометрический метод	0,10	-
1085	431679,98	1320929,81	Картометрический метод	0,10	-
1086	431678,42	1320929,68	Картометрический метод	0,10	-
1087	431676,90	1320929,28	Картометрический метод	0,10	-
1088	431675,48	1320928,63	Картометрический метод	0,10	-
1089	431674,19	1320927,73	Картометрический метод	0,10	-
1090	431673,08	1320926,63	Картометрический метод	0,10	-
1091	431672,17	1320925,35	Картометрический метод	0,10	-
1092	431671,50	1320923,93	Картометрический метод	0,10	-
1093	431666,62	1320910,67	Картометрический метод	0,10	-
1094	431647,85	1320917,58	Картометрический метод	0,10	-
1095	431655,80	1320939,21	Картометрический метод	0,10	-
1096	431665,04	1320957,08	Картометрический метод	0,10	-
1097	431671,64	1320954,65	Картометрический метод	0,10	-
1098	431672,82	1320954,33	Картометрический метод	0,10	-
1099	431674,03	1320954,22	Картометрический метод	0,10	-
1100	431675,25	1320954,32	Картометрический метод	0,10	-
1101	431676,43	1320954,63	Картометрический метод	0,10	-
1102	431677,53	1320955,15	Картометрический метод	0,10	-
1103	431678,54	1320955,84	Картометрический метод	0,10	-
1104	431679,40	1320956,70	Картометрический метод	0,10	-
1105	431680,10	1320957,70	Картометрический метод	0,10	-
1106	431680,62	1320958,80	Картометрический метод	0,10	-
1107	431684,08	1320968,18	Картометрический метод	0,10	-
1108	431717,01	1321057,55	Картометрический метод	0,10	-
1109	431716,07	1321057,91	Картометрический метод	0,10	-
1110	431615,01	1320862,57	Картометрический метод	0,10	-
1111	431612,75	1320858,21	Картометрический метод	0,10	-
1112	431600,38	1320834,29	Картометрический метод	0,10	-
1113	431599,70	1320833,01	Картометрический метод	0,10	-
1114	431608,22	1320829,92	Картометрический метод	0,10	-
1115	431914,32	1320718,96	Картометрический метод	0,10	-
1116	431927,93	1320714,02	Картометрический метод	0,10	-
1058	432131,45	1320640,24	Картометрический метод	0,10	-
ЗУ1(31)					
1117	431714,36	1321058,56	Картометрический метод	0,10	-
1118	431713,98	1321058,71	Картометрический метод	0,10	-
1119	431724,16	1321086,35	Картометрический метод	0,10	-
1120	431620,40	1321123,95	Картометрический метод	0,10	-
1121	431616,36	1321112,95	Картометрический метод	0,10	-
1122	431586,24	1321031,03	Картометрический метод	0,10	-
1123	431589,67	1321029,77	Картометрический метод	0,10	-
1124	431622,55	1321093,32	Картометрический метод	0,10	-
1125	431631,00	1321090,12	Картометрический метод	0,10	-
1126	431632,85	1321089,42	Картометрический метод	0,10	-
1117	431714,36	1321058,56	Картометрический метод	0,10	-
ЗУ1(32)					
1127	431138,25	1321024,34	Картометрический метод	0,10	-
1128	431159,57	1321082,34	Картометрический метод	0,10	-
1129	431146,81	1321101,76	Картометрический метод	0,10	-
1130	431134,95	1321119,81	Картометрический метод	0,10	-
1131	431070,23	1321226,74	Картометрический метод	0,10	-
1132	431101,45	1321311,66	Картометрический метод	0,10	-
1133	431098,48	1321318,07	Картометрический метод	0,10	-

Сведения о местоположении границ объекта

1134	430987,30	1321358,95	Картометрический метод	0,10	-
1135	430911,64	1321483,96	Картометрический метод	0,10	-
1136	430737,99	1321676,28	Картометрический метод	0,10	-
1137	430741,89	1321686,88	Картометрический метод	0,10	-
1138	430735,11	1321694,39	Картометрический метод	0,10	-
1139	430680,73	1321733,54	Картометрический метод	0,10	-
1140	430675,52	1321747,97	Картометрический метод	0,10	-
1141	430670,35	1321744,98	Картометрический метод	0,10	-
1142	430531,57	1321664,67	Картометрический метод	0,10	-
1143	430526,09	1321661,50	Картометрический метод	0,10	-
1144	430473,87	1321631,28	Картометрический метод	0,10	-
1145	430468,96	1321622,84	Картометрический метод	0,10	-
1146	430464,66	1321615,45	Картометрический метод	0,10	-
1147	430444,44	1321580,65	Картометрический метод	0,10	-
1148	430462,08	1321572,41	Картометрический метод	0,10	-
1149	430464,78	1321571,05	Картометрический метод	0,10	-
1150	430471,87	1321580,66	Картометрический метод	0,10	-
1151	430499,02	1321602,65	Картометрический метод	0,10	-
1152	430509,91	1321611,52	Картометрический метод	0,10	-
1153	430515,97	1321615,42	Картометрический метод	0,10	-
1154	430545,74	1321635,91	Картометрический метод	0,10	-
1155	430549,39	1321638,17	Картометрический метод	0,10	-
1156	430559,45	1321624,21	Картометрический метод	0,10	-
1157	430569,92	1321609,68	Картометрический метод	0,10	-
1158	430637,65	1321652,64	Картометрический метод	0,10	-
1159	430673,10	1321675,12	Картометрический метод	0,10	-
1160	430690,43	1321684,62	Картометрический метод	0,10	-
1161	430692,51	1321678,42	Картометрический метод	0,10	-
1162	430696,39	1321666,81	Картометрический метод	0,10	-
1163	430722,45	1321590,88	Картометрический метод	0,10	-
1164	430728,80	1321573,82	Картометрический метод	0,10	-
1165	430731,44	1321560,59	Картометрический метод	0,10	-
1166	430735,41	1321544,84	Картометрический метод	0,10	-
1167	430743,49	1321534,53	Картометрический метод	0,10	-
1168	430762,27	1321519,31	Картометрический метод	0,10	-
1169	430776,56	1321502,78	Картометрический метод	0,10	-
1170	430787,81	1321490,74	Картометрический метод	0,10	-
1171	430802,48	1321471,12	Картометрический метод	0,10	-
1172	430810,96	1321459,78	Картометрический метод	0,10	-
1173	430811,37	1321460,46	Картометрический метод	0,10	-
1174	430814,85	1321455,82	Картометрический метод	0,10	-
1175	430872,07	1321379,48	Картометрический метод	0,10	-
1176	430880,94	1321367,64	Картометрический метод	0,10	-
1177	430965,47	1321254,85	Картометрический метод	0,10	-
1178	431079,55	1321102,65	Картометрический метод	0,10	-
1179	431083,30	1321097,66	Картометрический метод	0,10	-
1180	431107,33	1321065,59	Картометрический метод	0,10	-
1181	431118,95	1321050,09	Картометрический метод	0,10	-
1127	431138,25	1321024,34	Картометрический метод	0,10	-
ЗУ1(33)					
1182	434513,36	1317552,38	Картометрический метод	0,10	-
1183	434508,24	1317575,16	Картометрический метод	0,10	-
1184	434500,55	1317609,33	Картометрический метод	0,10	-
1185	434499,67	1317613,23	Картометрический метод	0,10	-
1186	434460,78	1317601,31	Картометрический метод	0,10	-
1187	434464,38	1317586,33	Картометрический метод	0,10	-
1188	434482,72	1317591,92	Картометрический метод	0,10	-
1189	434494,60	1317555,13	Картометрический метод	0,10	-
1190	434468,37	1317546,76	Картометрический метод	0,10	-
1191	434469,28	1317544,13	Картометрический метод	0,10	-
1192	434476,78	1317545,58	Картометрический метод	0,10	-



1:100000
1:50000
1:25000

1:100000

1:100000
1:50000
1:25000

ОПИСАНИЕ МЕСТОПОЛОЖЕНИЯ ГРАНИЦ

Территориальная зона (существующая) - "701010703 - Зона озеленения территорий специального назначения "

(наименование объекта местоположение границ, которого описано (далее - объект)

Раздел 1

Сведения об объекте		
№ п/п	Характеристики объекта	Описание характеристик
1	2	3
1	Местоположение объекта	Российская Федерация, Рязанская область, р-н Рязанский, с/п Екимовское
2	Площадь объекта ± величина погрешности определения площади (Р ± Дельта Р)	139902кв.м. ± 181кв.м.
3	Иные характеристики объекта	Номер зоны:

Раздел 2

Сведения о местоположении границ объекта

1. Система координат МСК-62

2. Сведения о характерных точках границ объекта

Обозначение характерных точек границ	Координаты, м		Метод определения координат характерной точки	Средняя квадратическая погрешность положения характерной точки (Мт), м	Описание обозначения точки на местности (при наличии)
	X	Y			
1	2	3	4	5	6
ЗУ1(1)					
1	435175,53	1318982,96	Картометрический метод	0,10	-
2	435285,23	1319180,89	Картометрический метод	0,10	-
3	435292,85	1319217,16	Картометрический метод	0,10	-
4	435325,15	1319361,15	Картометрический метод	0,10	-
5	435397,29	1319564,23	Картометрический метод	0,10	-
6	435292,43	1319662,99	Картометрический метод	0,10	-
7	435273,84	1319666,57	Картометрический метод	0,10	-
8	435265,74	1319666,95	Картометрический метод	0,10	-
9	435260,97	1319665,39	Картометрический метод	0,10	-
10	435256,33	1319660,98	Картометрический метод	0,10	-
11	435256,46	1319656,06	Картометрический метод	0,10	-
12	435263,07	1319649,18	Картометрический метод	0,10	-
13	435271,78	1319645,94	Картометрический метод	0,10	-
14	435267,75	1319637,24	Картометрический метод	0,10	-
15	435271,51	1319630,39	Картометрический метод	0,10	-
16	435257,63	1319620,81	Картометрический метод	0,10	-
17	435238,41	1319619,68	Картометрический метод	0,10	-
18	435221,44	1319601,23	Картометрический метод	0,10	-
19	435189,12	1319610,20	Картометрический метод	0,10	-
20	435178,50	1319611,86	Картометрический метод	0,10	-
21	435185,64	1319589,74	Картометрический метод	0,10	-
22	435185,99	1319530,36	Картометрический метод	0,10	-
23	435192,65	1319507,29	Картометрический метод	0,10	-
24	435201,00	1319498,34	Картометрический метод	0,10	-
25	435217,60	1319488,53	Картометрический метод	0,10	-
26	435220,39	1319480,10	Картометрический метод	0,10	-
27	435187,32	1319452,08	Картометрический метод	0,10	-
28	435176,82	1319426,44	Картометрический метод	0,10	-
29	435174,52	1319351,52	Картометрический метод	0,10	-
30	435158,21	1319313,70	Картометрический метод	0,10	-
31	435144,11	1319296,02	Картометрический метод	0,10	-
32	435121,72	1319274,12	Картометрический метод	0,10	-
33	435106,66	1319207,17	Картометрический метод	0,10	-
34	435152,03	1319112,31	Картометрический метод	0,10	-
35	435180,89	1319077,60	Картометрический метод	0,10	-
36	435147,72	1318996,82	Картометрический метод	0,10	-
37	435079,03	1319122,37	Картометрический метод	0,10	-
38	435007,86	1319057,76	Картометрический метод	0,10	-
39	434931,41	1318923,29	Картометрический метод	0,10	-
40	434953,54	1318918,79	Картометрический метод	0,10	-
41	435091,70	1318861,86	Картометрический метод	0,10	-
42	435112,27	1318868,64	Картометрический метод	0,10	-
1	435175,53	1318982,96	Картометрический метод	0,10	-
ЗУ1(2)					
43	431263,25	1322055,46	Картометрический метод	0,10	-



Используйте условные знаки и обозначения:

Масштаб 1:20000

- 1 — характерная точка контура, сведения о которой позволяют однозначно определить ее на местности
- — линия образованная часть контура, сведения о которой достаточны для определения ее местоположения

Подпись _____ Дата « ____ » _____ г.

Место для отписки печати (или подписи) лица, составившего описание местоположения границ объекта

ОПИСАНИЕ МЕСТОПОЛОЖЕНИЯ ГРАНИЦ

Территориальная зона (существующая) - "701010602 - Зона отдыха".

(наименование объекта местоположение границ, которого описано (далее - объект))

Раздел 1

Сведения об объекте		
№ п/п	Характеристики объекта	Описание характеристик
1	2	3
1	Местоположение объекта	Российская Федерация, Рязанская область, р-н Рязанский, с/п Екимовское
2	Площадь объекта ± величина погрешности определения площади (Р ± Дельта Р)	7026кв.м. ± 29кв.м.
3	Иные характеристики объекта	Номер зоны:

Раздел 4

План границ объекта



Используемые условные знаки и обозначения:

Масштаб 1:20000

- 1 - характерная точка контура, сведения о которой позволяют однозначно определить её на местности
- - впадь образованная часть контура, сведения о которой достаточны для определения её местоположения

Подпись _____ Дата « ____ » _____ г.

Место для оттиска печати (при наличии) лица, составившего описание местоположения границ объекта

ОПИСАНИЕ МЕСТОПОЛОЖЕНИЯ ГРАНИЦ

Территориальная зона (существующая) - "701010503 - Производственная зона
сельскохозяйственных предприятий"

(наименование объекта местоположение границ, которого описано (далее - объект))

Раздел 1

Сведения об объекте		
№ п/п	Характеристики объекта	Описание характеристик
1	2	3
1	Местоположение объекта	Российская Федерация, Рязанская область, р-н Рязанский, с/п Екимовское
2	Площадь объекта ± величина погрешности определения площади (Р ± Дельта Р)	537153кв.м. ± 769кв.м.
3	Иные характеристики объекта	Номер зоны:

Раздел 2

Сведения о местоположении границ объекта					
1. Система координат <u>МСК-62</u>					
2. Сведения о характерных точках границ объекта					
Обозначение характерных точек границ	Координаты, м		Метод определения координат характерной точки	Средняя квадратическая погрешность положения характерной точки (Мт), м	Описание обозначения точки на местности (при наличии)
	X	Y			
1	2	3	4	5	6
ЗУ1(1)					
1	425603,28	1321520,17	Картометрический метод	0,10	-
2	425621,48	1321528,83	Картометрический метод	0,10	-
3	425671,57	1321595,58	Картометрический метод	0,10	-
4	425673,81	1321598,91	Картометрический метод	0,10	-
5	425577,85	1321667,18	Картометрический метод	0,10	-
6	425556,15	1321682,76	Картометрический метод	0,10	-
7	425577,15	1321728,35	Картометрический метод	0,10	-
8	425572,74	1321728,42	Картометрический метод	0,10	-
9	425551,07	1321681,31	Картометрический метод	0,10	-
10	425506,31	1321634,09	Картометрический метод	0,10	-
11	425542,77	1321586,01	Картометрический метод	0,10	-
12	425545,24	1321547,53	Картометрический метод	0,10	-
1	425603,28	1321520,17	Картометрический метод	0,10	-
ЗУ1(2)					
13	425080,03	1323614,23	Картометрический метод	0,10	-
14	425094,96	1323649,90	Картометрический метод	0,10	-
15	425141,55	1323777,42	Картометрический метод	0,10	-
16	425083,94	1323787,30	Картометрический метод	0,10	-
17	425076,09	1323833,43	Картометрический метод	0,10	-
18	425044,92	1323838,41	Картометрический метод	0,10	-
19	424937,61	1323851,72	Картометрический метод	0,10	-
20	424942,06	1323700,76	Картометрический метод	0,10	-
21	424949,48	1323682,01	Картометрический метод	0,10	-
22	424962,50	1323665,18	Картометрический метод	0,10	-
23	425006,58	1323651,12	Картометрический метод	0,10	-
24	425072,02	1323619,61	Картометрический метод	0,10	-
13	425080,03	1323614,23	Картометрический метод	0,10	-
ЗУ1(3)					
25	427087,78	1323273,76	Картометрический метод	0,10	-
26	427106,21	1323321,34	Картометрический метод	0,10	-
27	427108,01	1323354,74	Картометрический метод	0,10	-
28	427102,42	1323412,10	Картометрический метод	0,10	-
29	427095,87	1323422,20	Картометрический метод	0,10	-
30	427076,75	1323429,42	Картометрический метод	0,10	-
31	427061,74	1323432,71	Картометрический метод	0,10	-
32	427045,96	1323450,51	Картометрический метод	0,10	-
33	427038,22	1323459,01	Картометрический метод	0,10	-
34	427030,74	1323483,41	Картометрический метод	0,10	-
35	426979,71	1323486,19	Картометрический метод	0,10	-
36	426976,66	1323486,97	Картометрический метод	0,10	-
37	426972,19	1323490,58	Картометрический метод	0,10	-
38	426950,03	1323503,52	Картометрический метод	0,10	-
39	426928,44	1323525,93	Картометрический метод	0,10	-
40	426891,35	1323555,89	Картометрический метод	0,10	-
41	426839,61	1323579,06	Картометрический метод	0,10	-

Сведения о местоположении границ объекта

42	426817,99	1323534,55	Картометрический метод	0,10	-
43	426805,21	1323506,43	Картометрический метод	0,10	-
44	426787,66	1323472,75	Картометрический метод	0,10	-
45	426774,99	1323448,52	Картометрический метод	0,10	-
46	426765,84	1323386,34	Картометрический метод	0,10	-
47	426761,75	1323373,72	Картометрический метод	0,10	-
48	426778,86	1323334,96	Картометрический метод	0,10	-
49	426798,08	1323341,54	Картометрический метод	0,10	-
50	426808,87	1323299,28	Картометрический метод	0,10	-
51	426779,90	1323291,13	Картометрический метод	0,10	-
52	426781,90	1323282,61	Картометрический метод	0,10	-
53	426774,14	1323280,34	Картометрический метод	0,10	-
54	426799,86	1323154,90	Картометрический метод	0,10	-
55	426809,85	1323151,49	Картометрический метод	0,10	-
56	426873,22	1323160,04	Картометрический метод	0,10	-
57	426880,39	1323164,70	Картометрический метод	0,10	-
58	426883,39	1323178,33	Картометрический метод	0,10	-
59	426900,07	1323207,20	Картометрический метод	0,10	-
60	426921,72	1323224,67	Картометрический метод	0,10	-
61	426945,88	1323233,18	Картометрический метод	0,10	-
62	426947,31	1323233,75	Картометрический метод	0,10	-
63	426972,60	1323235,68	Картометрический метод	0,10	-
64	426994,69	1323231,67	Картометрический метод	0,10	-
65	427003,82	1323227,27	Картометрический метод	0,10	-
66	427012,11	1323229,34	Картометрический метод	0,10	-
67	427022,03	1323244,10	Картометрический метод	0,10	-
68	427054,33	1323253,93	Картометрический метод	0,10	-
69	427076,99	1323264,26	Картометрический метод	0,10	-
25	427087,78	1323273,76	Картометрический метод	0,10	-
ЗУ1(4)					
70	426420,62	1323302,46	Картометрический метод	0,10	-
71	426449,59	1323409,41	Картометрический метод	0,10	-
72	426474,10	1323468,05	Картометрический метод	0,10	-
73	426495,97	1323512,28	Картометрический метод	0,10	-
74	426496,23	1323527,35	Картометрический метод	0,10	-
75	426396,58	1323568,80	Картометрический метод	0,10	-
76	426346,59	1323600,44	Картометрический метод	0,10	-
77	426248,57	1323423,15	Картометрический метод	0,10	-
70	426420,62	1323302,46	Картометрический метод	0,10	-
ЗУ1(5)					
78	426865,02	1323004,12	Картометрический метод	0,10	-
79	426867,70	1323063,08	Картометрический метод	0,10	-
80	426876,64	1323154,01	Картометрический метод	0,10	-
81	426794,14	1323142,42	Картометрический метод	0,10	-
82	426722,07	1323135,51	Картометрический метод	0,10	-
83	426725,41	1323013,93	Картометрический метод	0,10	-
84	426739,52	1322958,13	Картометрический метод	0,10	-
78	426865,02	1323004,12	Картометрический метод	0,10	-
ЗУ1(6)					
85	430893,24	1320667,41	Картометрический метод	0,10	-
86	430902,30	1320679,38	Картометрический метод	0,10	-
87	430907,79	1320692,82	Картометрический метод	0,10	-
88	430936,91	1320736,48	Картометрический метод	0,10	-
89	430979,87	1320816,15	Картометрический метод	0,10	-
90	430997,13	1320845,09	Картометрический метод	0,10	-
91	431021,10	1320885,28	Картометрический метод	0,10	-
92	430962,36	1320924,50	Картометрический метод	0,10	-
93	430988,39	1320967,91	Картометрический метод	0,10	-
94	431001,01	1320990,79	Картометрический метод	0,10	-
95	431000,80	1320990,91	Картометрический метод	0,10	-
96	431001,81	1320992,64	Картометрический метод	0,10	-

Сведения о местоположении границ объекта

97	431001,97	1320992,54	Картометрический метод	0,10	-
98	431015,49	1321017,06	Картометрический метод	0,10	-
99	431010,36	1321018,46	Картометрический метод	0,10	-
100	430964,26	1321031,07	Картометрический метод	0,10	-
101	430949,08	1321037,88	Картометрический метод	0,10	-
102	430949,07	1321037,88	Картометрический метод	0,10	-
103	430904,47	1321057,90	Картометрический метод	0,10	-
104	430872,17	1321078,78	Картометрический метод	0,10	-
105	430840,16	1321099,47	Картометрический метод	0,10	-
106	430797,87	1321134,37	Картометрический метод	0,10	-
107	430741,58	1321180,82	Картометрический метод	0,10	-
108	430680,94	1321230,86	Картометрический метод	0,10	-
109	430636,25	1321214,66	Картометрический метод	0,10	-
110	430683,48	1321206,64	Картометрический метод	0,10	-
111	430715,37	1321183,98	Картометрический метод	0,10	-
112	430698,73	1321110,64	Картометрический метод	0,10	-
113	430653,34	1321119,22	Картометрический метод	0,10	-
114	430626,10	1321125,58	Картометрический метод	0,10	-
115	430624,71	1321125,99	Картометрический метод	0,10	-
116	430623,97	1321122,52	Картометрический метод	0,10	-
117	430603,24	1321127,26	Картометрический метод	0,10	-
118	430593,23	1321127,31	Картометрический метод	0,10	-
119	430609,71	1321113,02	Картометрический метод	0,10	-
120	430597,35	1321042,23	Картометрический метод	0,10	-
121	430603,96	1320976,03	Картометрический метод	0,10	-
122	430659,44	1320970,89	Картометрический метод	0,10	-
123	430686,71	1320949,67	Картометрический метод	0,10	-
124	430713,91	1320888,87	Картометрический метод	0,10	-
125	430734,68	1320824,86	Картометрический метод	0,10	-
126	430780,22	1320768,81	Картометрический метод	0,10	-
127	430798,76	1320745,76	Картометрический метод	0,10	-
128	430826,61	1320714,95	Картометрический метод	0,10	-
129	430833,00	1320707,79	Картометрический метод	0,10	-
130	430845,63	1320699,79	Картометрический метод	0,10	-
85	430893,24	1320667,41	Картометрический метод	0,10	-
ЗУ1(7)					
131	431104,00	1320730,22	Картометрический метод	0,10	-
132	431148,36	1320800,32	Картометрический метод	0,10	-
133	431184,57	1320776,14	Картометрический метод	0,10	-
134	431193,92	1320806,04	Картометрический метод	0,10	-
135	431211,33	1320860,62	Картометрический метод	0,10	-
136	431024,87	1320943,68	Картометрический метод	0,10	-
137	431030,31	1320957,01	Картометрический метод	0,10	-
138	431050,73	1321007,07	Картометрический метод	0,10	-
139	431046,44	1321008,60	Картометрический метод	0,10	-
98	431015,49	1321017,06	Картометрический метод	0,10	-
97	431001,97	1320992,54	Картометрический метод	0,10	-
140	431003,54	1320991,63	Картометрический метод	0,10	-
141	431002,53	1320989,90	Картометрический метод	0,10	-
94	431001,01	1320990,79	Картометрический метод	0,10	-
93	430988,39	1320967,91	Картометрический метод	0,10	-
92	430962,36	1320924,50	Картометрический метод	0,10	-
91	431021,10	1320885,28	Картометрический метод	0,10	-
90	430997,13	1320845,09	Картометрический метод	0,10	-
89	430979,87	1320816,15	Картометрический метод	0,10	-
131	431104,00	1320730,22	Картометрический метод	0,10	-
ЗУ1(8)					
142	426248,46	1323422,95	Картометрический метод	0,10	-
143	426350,12	1323606,83	Картометрический метод	0,10	-
144	426254,75	1323648,67	Картометрический метод	0,10	-
145	426073,50	1323701,61	Картометрический метод	0,10	-

Сведения о местоположении границ объекта

146	426063,08	1323715,57	Картометрический метод	0,10	-
147	426046,59	1323733,95	Картометрический метод	0,10	-
148	426026,47	1323719,62	Картометрический метод	0,10	-
149	426013,33	1323719,72	Картометрический метод	0,10	-
150	425990,14	1323716,59	Картометрический метод	0,10	-
151	425978,72	1323708,53	Картометрический метод	0,10	-
152	425970,58	1323702,78	Картометрический метод	0,10	-
153	425886,16	1323656,73	Картометрический метод	0,10	-
154	425849,02	1323633,48	Картометрический метод	0,10	-
155	425879,98	1323502,36	Картометрический метод	0,10	-
156	425988,53	1323471,62	Картометрический метод	0,10	-
157	426082,63	1323486,59	Картометрический метод	0,10	-
158	426171,86	1323478,25	Картометрический метод	0,10	-
142	426248,46	1323422,95	Картометрический метод	0,10	-

ЗУ1(9)

159	430883,02	1320554,56	Картометрический метод	0,10	-
85	430893,24	1320667,41	Картометрический метод	0,10	-
130	430845,63	1320699,79	Картометрический метод	0,10	-
129	430833,00	1320707,79	Картометрический метод	0,10	-
128	430826,61	1320714,95	Картометрический метод	0,10	-
127	430798,76	1320745,76	Картометрический метод	0,10	-
126	430780,22	1320768,81	Картометрический метод	0,10	-
160	430752,68	1320802,71	Картометрический метод	0,10	-
161	430699,39	1320761,46	Картометрический метод	0,10	-
162	430774,54	1320660,56	Картометрический метод	0,10	-
163	430746,45	1320636,71	Картометрический метод	0,10	-
164	430792,95	1320607,41	Картометрический метод	0,10	-
165	430798,03	1320608,81	Картометрический метод	0,10	-
166	430798,47	1320607,86	Картометрический метод	0,10	-
167	430794,29	1320606,57	Картометрический метод	0,10	-
168	430852,06	1320570,17	Картометрический метод	0,10	-
159	430883,02	1320554,56	Картометрический метод	0,10	-

ЗУ1(10)

169	431035,22	1320391,56	Картометрический метод	0,10	-
170	431101,91	1320511,74	Картометрический метод	0,10	-
133	431184,57	1320776,14	Картометрический метод	0,10	-
132	431148,36	1320800,32	Картометрический метод	0,10	-
131	431104,00	1320730,22	Картометрический метод	0,10	-
171	431017,84	1320789,87	Картометрический метод	0,10	-
89	430979,87	1320816,15	Картометрический метод	0,10	-
88	430936,91	1320736,48	Картометрический метод	0,10	-
87	430907,79	1320692,82	Картометрический метод	0,10	-
86	430902,30	1320679,38	Картометрический метод	0,10	-
85	430893,24	1320667,41	Картометрический метод	0,10	-
172	430890,12	1320632,96	Картометрический метод	0,10	-
159	430883,02	1320554,56	Картометрический метод	0,10	-
173	430909,68	1320541,11	Картометрический метод	0,10	-
174	430962,39	1320500,62	Картометрический метод	0,10	-
169	431035,22	1320391,56	Картометрический метод	0,10	-


3. Сведения о характерных точках части (частей) границы объекта

Обозначение характерных точек части границы	Координаты, м		Метод определения координат характерной точки	Средняя квадратическая погрешность положения характерной точки (Мт), м	Описание обозначения точки на местности (при наличии)
	X	Y			
1	2	3	4	5	6

Часть № -

Сведения о местоположении границ объекта					
-	-	-	-	-	-

-	-	-	-	-	-
---	---	---	---	---	---



Использованы условные знаки и обозначения: Масштаб 1:10000

- 1 — характерная точка застройки, сведения о которой позволяют однозначно определить её на местности
- — линия образующая часть застройки, сведения о которой достаточны для определения её местоположения

Получен _____ Дня _____ г.

Место для отиска печати (при наличии) или, в противном случае, место подписания границ объекта

ОПИСАНИЕ МЕСТОПОЛОЖЕНИЯ ГРАНИЦ

Территориальная зона (существующая) - "701010401 - Производственная зона".

(наименование объекта местоположение границ, которого описано (далее - объект))

Раздел 1

Сведения об объекте		
№ п/п	Характеристики объекта	Описание характеристик
1	2	3
1	Местоположение объекта	Российская Федерация, Рязанская область, р-н Рязанский, с/п Екимовское
2	Площадь объекта ± величина погрешности определения площади (P ± Дельта P)	140713кв.м. ± 311кв.м.
3	Иные характеристики объекта	Номер зоны:

Раздел 2

Сведения о местоположении границ объекта

1. Система координат МСК-62

2. Сведения о характерных точках границ объекта

Обозначение характерных точек границ	Координаты, м		Метод определения координат характерной точки	Средняя квадратическая погрешность положения характерной точки (Мт), м	Описание обозначения точки на местности (при наличии)
	X	Y			
1	2	3	4	5	6
ЗУ1(1)					
1	426731,66	1323361,79	Картометрический метод	0,10	-
2	426755,85	1323381,97	Картометрический метод	0,10	-
3	426763,75	1323411,53	Картометрический метод	0,10	-
4	426769,21	1323450,18	Картометрический метод	0,10	-
5	426803,23	1323514,87	Картометрический метод	0,10	-
6	426834,75	1323582,58	Картометрический метод	0,10	-
7	426802,59	1323600,79	Картометрический метод	0,10	-
8	426784,98	1323603,24	Картометрический метод	0,10	-
9	426746,04	1323596,17	Картометрический метод	0,10	-
10	426727,06	1323604,03	Картометрический метод	0,10	-
11	426700,25	1323631,22	Картометрический метод	0,10	-
12	426678,37	1323641,48	Картометрический метод	0,10	-
13	426661,23	1323633,18	Картометрический метод	0,10	-
14	426608,21	1323587,11	Картометрический метод	0,10	-
15	426565,88	1323560,12	Картометрический метод	0,10	-
1	426731,66	1323361,79	Картометрический метод	0,10	-
ЗУ1(2)					
16	426739,55	1323318,97	Картометрический метод	0,10	-
17	426731,04	1323339,14	Картометрический метод	0,10	-
18	426726,71	1323342,71	Картометрический метод	0,10	-
19	426710,21	1323328,26	Картометрический метод	0,10	-
20	426724,84	1323308,03	Картометрический метод	0,10	-
16	426739,55	1323318,97	Картометрический метод	0,10	-
ЗУ1(3)					
21	426739,52	1322958,13	Картометрический метод	0,10	-
22	426725,41	1323013,93	Картометрический метод	0,10	-
23	426722,07	1323135,51	Картометрический метод	0,10	-
24	426794,14	1323142,42	Картометрический метод	0,10	-
25	426788,91	1323161,01	Картометрический метод	0,10	-
26	426761,04	1323304,54	Картометрический метод	0,10	-
27	426757,24	1323311,11	Картометрический метод	0,10	-
28	426751,62	1323311,01	Картометрический метод	0,10	-
29	426732,23	1323297,78	Картометрический метод	0,10	-
30	426719,97	1323284,09	Картометрический метод	0,10	-
31	426711,59	1323274,27	Картометрический метод	0,10	-
32	426676,03	1323279,49	Картометрический метод	0,10	-
33	426618,44	1323286,13	Картометрический метод	0,10	-
34	426608,77	1323278,28	Картометрический метод	0,10	-
35	426605,78	1323267,24	Картометрический метод	0,10	-
36	426612,41	1323187,54	Картометрический метод	0,10	-
37	426612,02	1323147,78	Картометрический метод	0,10	-
38	426607,50	1323036,07	Картометрический метод	0,10	-
39	426599,63	1322970,93	Картометрический метод	0,10	-
40	426604,24	1322963,50	Картометрический метод	0,10	-
41	426714,70	1322959,31	Картометрический метод	0,10	-

Сведения о местоположении границ объекта


21	426739,52	1322958,13	Картометрический метод	0,10	-
ЗУ1(4)					
42	430171,23	1321491,24	Картометрический метод	0,10	-
43	430136,91	1321470,96	Картометрический метод	0,10	-
44	430120,98	1321463,94	Картометрический метод	0,10	-
45	430106,62	1321453,72	Картометрический метод	0,10	-
46	430073,76	1321414,39	Картометрический метод	0,10	-
47	430040,15	1321377,16	Картометрический метод	0,10	-
48	430028,44	1321359,95	Картометрический метод	0,10	-
49	430015,74	1321336,93	Картометрический метод	0,10	-
50	430064,74	1321371,04	Картометрический метод	0,10	-
51	430067,65	1321373,06	Картометрический метод	0,10	-
52	430148,34	1321429,23	Картометрический метод	0,10	-
42	430171,23	1321491,24	Картометрический метод	0,10	-
ЗУ1(5)					
53	431009,31	1321052,21	Картометрический метод	0,10	-
54	431030,59	1321120,20	Картометрический метод	0,10	-
55	431031,10	1321121,83	Картометрический метод	0,10	-
56	431033,47	1321129,41	Картометрический метод	0,10	-
57	430871,92	1321365,91	Картометрический метод	0,10	-
58	430860,21	1321357,78	Картометрический метод	0,10	-
59	430897,41	1321271,00	Картометрический метод	0,10	-
60	430892,86	1321257,08	Картометрический метод	0,10	-
61	430868,31	1321192,47	Картометрический метод	0,10	-
62	430849,32	1321126,28	Картометрический метод	0,10	-
63	430923,78	1321084,14	Картометрический метод	0,10	-
64	430934,16	1321080,26	Картометрический метод	0,10	-
65	430967,43	1321067,84	Картометрический метод	0,10	-
53	431009,31	1321052,21	Картометрический метод	0,10	-
ЗУ1(6)					
66	430698,73	1321110,64	Картометрический метод	0,10	-
67	430715,37	1321183,98	Картометрический метод	0,10	-
68	430683,48	1321206,64	Картометрический метод	0,10	-
69	430636,25	1321214,66	Картометрический метод	0,10	-
70	430624,24	1321215,64	Картометрический метод	0,10	-
71	430593,23	1321127,31	Картометрический метод	0,10	-
72	430603,24	1321127,26	Картометрический метод	0,10	-
73	430623,97	1321122,52	Картометрический метод	0,10	-
74	430624,71	1321125,99	Картометрический метод	0,10	-
75	430626,10	1321125,58	Картометрический метод	0,10	-
76	430653,34	1321119,22	Картометрический метод	0,10	-
66	430698,73	1321110,64	Картометрический метод	0,10	-
ЗУ1(7)					
77	431211,33	1320860,62	Картометрический метод	0,10	-
78	431217,90	1320881,23	Картометрический метод	0,10	-
79	431221,82	1320893,50	Картометрический метод	0,10	-
80	431237,19	1320940,98	Картометрический метод	0,10	-
81	431189,85	1320957,47	Картометрический метод	0,10	-
82	431085,66	1320994,62	Картометрический метод	0,10	-
83	431050,73	1321007,07	Картометрический метод	0,10	-
84	431030,31	1320957,01	Картометрический метод	0,10	-
85	431024,87	1320943,68	Картометрический метод	0,10	-
77	431211,33	1320860,62	Картометрический метод	0,10	-

3. Сведения о характерных точках части (частей) границы объекта

Обозначение характерн	Координаты, м	Метод определения координат характерной	Средняя квадратическая погрешность	Описание обозначения точки
--------------------------	---------------	--	--	----------------------------

Сведения о местоположении границ объекта

ых точек части границы	X	Y	точки	ь положения характерной точки (Mt), м	на местности (при наличии)
1	2	3	4	5	6
Часть № -					
-	-	-	-	-	-



Используемые условные знаки и обозначения:

Масштаб 1:25000

- - характерная точка контура, следение в которой позволяет однозначно определить её на местности
- - - - - - - видны обрывочная часть контура, следение в которой достаточно для определения её местоположения

Подпись _____ Дата « ____ » _____ г.

Место для оттиска печати (при наличии) лица, составившего описание местоположения границ объекта

ОПИСАНИЕ МЕСТОПОЛОЖЕНИЯ ГРАНИЦ

Территориальная зона (существующая) - "701010502 - Зона садоводческих, огороднических или дачных некоммерческих объединений граждан"

(наименование объекта местоположение границ, которого описано (далее - объект))

Раздел 1

Сведения об объекте		
№ п/п	Характеристики объекта	Описание характеристик
1	2	3
1	Местоположение объекта	Российская Федерация, Рязанская область, р-н Рязанский, с Екимовка
2	Площадь объекта \pm величина погрешности определения площади ($P \pm \text{Дельта } P$)	1430311 кв.м. \pm 626 кв.м.
3	Иные характеристики объекта	Номер зоны:

Раздел 2

Сведения о местоположении границ объекта

1. Система координат МСК-62

2. Сведения о характерных точках границ объекта

Обозначение характерных точек границ	Координаты, м		Метод определения координат характерной точки	Средняя квадратическая погрешность положения характерной точки (Мт), м	Описание обозначения точки на местности (при наличии)
	X	Y			
1	2	3	4	5	6
ЗУ1(1)					
1	434679,90	1317156,06	Картометрический метод	0,10	-
2	434693,36	1317162,64	Картометрический метод	0,10	-
3	434688,19	1317172,55	Картометрический метод	0,10	-
4	434688,29	1317172,61	Картометрический метод	0,10	-
5	434597,51	1317346,50	Картометрический метод	0,10	-
6	434453,27	1317286,86	Картометрический метод	0,10	-
7	434449,40	1317285,26	Картометрический метод	0,10	-
8	434379,95	1317294,50	Картометрический метод	0,10	-
9	434230,78	1317308,30	Картометрический метод	0,10	-
10	434230,58	1317305,26	Картометрический метод	0,10	-
11	434237,85	1317302,82	Картометрический метод	0,10	-
12	434250,57	1317296,80	Картометрический метод	0,10	-
13	434251,69	1317288,88	Картометрический метод	0,10	-
14	434252,94	1317280,03	Картометрический метод	0,10	-
15	434242,14	1317277,06	Картометрический метод	0,10	-
16	434246,46	1317267,19	Картометрический метод	0,10	-
17	434257,74	1317244,89	Картометрический метод	0,10	-
18	434258,93	1317242,67	Картометрический метод	0,10	-
19	434256,61	1317241,35	Картометрический метод	0,10	-
20	434270,94	1317217,16	Картометрический метод	0,10	-
21	434284,29	1317193,53	Картометрический метод	0,10	-
22	434292,71	1317178,44	Картометрический метод	0,10	-
23	434284,34	1317173,05	Картометрический метод	0,10	-
24	434286,65	1317168,01	Картометрический метод	0,10	-
25	434295,49	1317148,74	Картометрический метод	0,10	-
26	434305,83	1317126,21	Картометрический метод	0,10	-
27	434281,62	1317115,75	Картометрический метод	0,10	-
28	434276,59	1317124,08	Картометрический метод	0,10	-
29	434268,45	1317131,44	Картометрический метод	0,10	-
30	434257,61	1317136,28	Картометрический метод	0,10	-
31	434232,05	1317131,82	Картометрический метод	0,10	-
32	434187,32	1317114,98	Картометрический метод	0,10	-
33	434191,70	1317103,72	Картометрический метод	0,10	-
34	434201,92	1317082,70	Картометрический метод	0,10	-
35	434210,31	1317066,92	Картометрический метод	0,10	-
36	434225,17	1317033,15	Картометрический метод	0,10	-
37	434235,92	1317010,42	Картометрический метод	0,10	-
38	434241,84	1316997,88	Картометрический метод	0,10	-
39	434250,96	1316978,60	Картометрический метод	0,10	-
40	434320,31	1316997,75	Картометрический метод	0,10	-
41	434326,27	1316999,40	Картометрический метод	0,10	-
42	434340,61	1317003,36	Картометрический метод	0,10	-
43	434555,90	1317093,54	Картометрический метод	0,10	-
44	434559,79	1317095,17	Картометрический метод	0,10	-
45	434582,78	1317104,78	Картометрический метод	0,10	-

Сведения о местоположении границ объекта

1	434679,90	1317156,06	Картометрический метод	0,10	-
ЗУ1(2)					
46	434824,89	1318774,52	Картометрический метод	0,10	-
47	434838,39	1318801,66	Картометрический метод	0,10	-
48	434839,45	1318803,78	Картометрический метод	0,10	-
49	434853,59	1318832,22	Картометрический метод	0,10	-
50	434874,17	1318943,84	Картометрический метод	0,10	-
51	434890,86	1319015,55	Картометрический метод	0,10	-
52	434937,63	1319127,15	Картометрический метод	0,10	-
53	434940,79	1319152,41	Картометрический метод	0,10	-
54	434923,76	1319169,03	Картометрический метод	0,10	-
55	434870,85	1319175,77	Картометрический метод	0,10	-
56	434807,61	1319218,52	Картометрический метод	0,10	-
57	434752,68	1319240,08	Картометрический метод	0,10	-
58	434708,53	1319265,11	Картометрический метод	0,10	-
59	434556,65	1319353,33	Картометрический метод	0,10	-
60	434527,72	1319369,45	Картометрический метод	0,10	-
61	434505,76	1319360,94	Картометрический метод	0,10	-
62	434490,40	1319348,87	Картометрический метод	0,10	-
63	434478,11	1319341,86	Картометрический метод	0,10	-
64	434464,89	1319343,99	Картометрический метод	0,10	-
65	434446,64	1319355,28	Картометрический метод	0,10	-
66	434425,44	1319380,82	Картометрический метод	0,10	-
67	434411,34	1319401,23	Картометрический метод	0,10	-
68	434392,37	1319422,00	Картометрический метод	0,10	-
69	434377,48	1319430,12	Картометрический метод	0,10	-
70	434358,77	1319431,25	Картометрический метод	0,10	-
71	434334,12	1319429,21	Картометрический метод	0,10	-
72	434284,42	1319469,21	Картометрический метод	0,10	-
73	434257,07	1319440,12	Картометрический метод	0,10	-
74	434294,53	1319403,04	Картометрический метод	0,10	-
75	434319,96	1319382,33	Картометрический метод	0,10	-
76	434377,00	1319335,27	Картометрический метод	0,10	-
77	434421,68	1319295,37	Картометрический метод	0,10	-
78	434482,57	1319227,27	Картометрический метод	0,10	-
79	434506,53	1319197,78	Картометрический метод	0,10	-
80	434543,67	1319155,35	Картометрический метод	0,10	-
81	434638,16	1319027,71	Картометрический метод	0,10	-
82	434670,93	1318975,47	Картометрический метод	0,10	-
83	434730,08	1318886,13	Картометрический метод	0,10	-
84	434760,16	1318844,15	Картометрический метод	0,10	-
85	434805,48	1318792,06	Картометрический метод	0,10	-
46	434824,89	1318774,52	Картометрический метод	0,10	-
ЗУ1(3)					
86	433929,30	1316897,96	Картометрический метод	0,10	-
87	433925,49	1316906,14	Картометрический метод	0,10	-
88	433835,57	1316953,98	Картометрический метод	0,10	-
89	433799,84	1316988,85	Картометрический метод	0,10	-
90	433776,21	1317018,25	Картометрический метод	0,10	-
91	433770,15	1317029,78	Картометрический метод	0,10	-
92	433770,96	1317050,03	Картометрический метод	0,10	-
93	433814,52	1317116,99	Картометрический метод	0,10	-
94	433824,41	1317129,96	Картометрический метод	0,10	-
95	433841,11	1317166,97	Картометрический метод	0,10	-
96	433842,16	1317172,05	Картометрический метод	0,10	-
97	433848,36	1317184,96	Картометрический метод	0,10	-
98	433850,01	1317186,43	Картометрический метод	0,10	-
99	433854,52	1317202,20	Картометрический метод	0,10	-
100	433844,33	1317208,05	Картометрический метод	0,10	-
101	433846,09	1317219,39	Картометрический метод	0,10	-
102	433860,27	1317240,02	Картометрический метод	0,10	-

Сведения о местоположении границ объекта


103	433850,01	1317260,85	Картометрический метод	0,10	-
104	433848,58	1317263,67	Картометрический метод	0,10	-
105	433848,33	1317264,15	Картометрический метод	0,10	-
106	433814,95	1317246,76	Картометрический метод	0,10	-
107	433805,40	1317264,41	Картометрический метод	0,10	-
108	433791,13	1317256,63	Картометрический метод	0,10	-
109	433785,48	1317262,67	Картометрический метод	0,10	-
110	433781,64	1317262,93	Картометрический метод	0,10	-
111	433776,61	1317262,24	Картометрический метод	0,10	-
112	433772,05	1317260,06	Картометрический метод	0,10	-
113	433759,67	1317254,31	Картометрический метод	0,10	-
114	433740,18	1317244,77	Картометрический метод	0,10	-
115	433730,87	1317260,59	Картометрический метод	0,10	-
116	433773,63	1317286,92	Картометрический метод	0,10	-
117	433814,67	1317312,43	Картометрический метод	0,10	-
118	433819,55	1317314,54	Картометрический метод	0,10	-
119	433816,80	1317330,10	Картометрический метод	0,10	-
120	433813,16	1317329,12	Картометрический метод	0,10	-
121	433809,42	1317328,63	Картометрический метод	0,10	-
122	433765,18	1317300,85	Картометрический метод	0,10	-
123	433700,12	1317262,98	Картометрический метод	0,10	-
124	433648,96	1317336,22	Картометрический метод	0,10	-
125	433652,48	1317337,88	Картометрический метод	0,10	-
126	433660,72	1317342,81	Картометрический метод	0,10	-
127	433667,90	1317347,10	Картометрический метод	0,10	-
128	433701,50	1317367,17	Картометрический метод	0,10	-
129	433710,79	1317372,72	Картометрический метод	0,10	-
130	433715,54	1317375,71	Картометрический метод	0,10	-
131	433751,45	1317394,00	Картометрический метод	0,10	-
132	433773,21	1317404,18	Картометрический метод	0,10	-
133	433773,00	1317404,77	Картометрический метод	0,10	-
134	433788,66	1317413,20	Картометрический метод	0,10	-
135	433791,90	1317414,83	Картометрический метод	0,10	-
136	433741,11	1317505,13	Картометрический метод	0,10	-
137	433734,58	1317501,17	Картометрический метод	0,10	-
138	433735,50	1317498,92	Картометрический метод	0,10	-
139	433706,00	1317481,99	Картометрический метод	0,10	-
140	433680,52	1317467,40	Картометрический метод	0,10	-
141	433654,83	1317452,39	Картометрический метод	0,10	-
142	433642,10	1317444,96	Картометрический метод	0,10	-
143	433604,07	1317421,99	Картометрический метод	0,10	-
144	433583,79	1317467,09	Картометрический метод	0,10	-
145	433587,70	1317468,58	Картометрический метод	0,10	-
146	433600,72	1317474,39	Картометрический метод	0,10	-
147	433632,43	1317491,95	Картометрический метод	0,10	-
148	433634,46	1317488,64	Картометрический метод	0,10	-
149	433642,01	1317474,30	Картометрический метод	0,10	-
150	433687,31	1317499,24	Картометрический метод	0,10	-
151	433678,10	1317515,60	Картометрический метод	0,10	-
152	433670,93	1317511,55	Картометрический метод	0,10	-
153	433667,45	1317517,85	Картометрический метод	0,10	-
154	433674,82	1317522,26	Картометрический метод	0,10	-
155	433688,15	1317529,42	Картометрический метод	0,10	-
156	433693,72	1317532,52	Картометрический метод	0,10	-
157	433699,10	1317535,33	Картометрический метод	0,10	-
158	433705,04	1317538,57	Картометрический метод	0,10	-
159	433707,46	1317539,96	Картометрический метод	0,10	-
160	433710,56	1317541,93	Картометрический метод	0,10	-
161	433713,38	1317543,00	Картометрический метод	0,10	-
162	433718,20	1317545,92	Картометрический метод	0,10	-
163	433719,44	1317546,71	Картометрический метод	0,10	-

Сведения о местоположении границ объекта

164	433723,23	1317548,18	Картометрический метод	0,10	-
165	433702,25	1317589,68	Картометрический метод	0,10	-
166	433561,47	1317516,30	Картометрический метод	0,10	-
167	433541,24	1317566,06	Картометрический метод	0,10	-
168	433548,28	1317571,13	Картометрический метод	0,10	-
169	433549,97	1317572,39	Картометрический метод	0,10	-
170	433585,29	1317597,76	Картометрический метод	0,10	-
171	433583,83	1317599,77	Картометрический метод	0,10	-
172	433573,39	1317617,38	Картометрический метод	0,10	-
173	433536,37	1317595,50	Картометрический метод	0,10	-
174	433530,01	1317591,43	Картометрический метод	0,10	-
175	433485,66	1317684,76	Картометрический метод	0,10	-
176	433459,14	1317756,41	Картометрический метод	0,10	-
177	433465,29	1317760,02	Картометрический метод	0,10	-
178	433520,01	1317791,09	Картометрический метод	0,10	-
179	433533,77	1317801,32	Картометрический метод	0,10	-
180	433548,81	1317813,09	Картометрический метод	0,10	-
181	433565,92	1317823,50	Картометрический метод	0,10	-
182	433578,99	1317830,22	Картометрический метод	0,10	-
183	433586,17	1317835,02	Картометрический метод	0,10	-
184	433549,47	1317894,27	Картометрический метод	0,10	-
185	433513,91	1317932,33	Картометрический метод	0,10	-
186	433486,50	1317966,21	Картометрический метод	0,10	-
187	433466,28	1318000,03	Картометрический метод	0,10	-
188	433455,23	1318015,32	Картометрический метод	0,10	-
189	433437,19	1318044,55	Картометрический метод	0,10	-
190	433408,68	1318086,05	Картометрический метод	0,10	-
191	433337,07	1318146,60	Картометрический метод	0,10	-
192	433274,52	1318184,53	Картометрический метод	0,10	-
193	433246,90	1318187,79	Картометрический метод	0,10	-
194	433219,24	1318185,95	Картометрический метод	0,10	-
195	433182,26	1318169,90	Картометрический метод	0,10	-
196	433148,36	1318153,82	Картометрический метод	0,10	-
197	433107,01	1318100,04	Картометрический метод	0,10	-
198	433055,61	1318031,02	Картометрический метод	0,10	-
199	433019,51	1317994,54	Картометрический метод	0,10	-
200	433009,17	1317980,33	Картометрический метод	0,10	-
201	433008,68	1317966,00	Картометрический метод	0,10	-
202	433003,72	1317936,50	Картометрический метод	0,10	-
203	432999,56	1317916,85	Картометрический метод	0,10	-
204	432967,70	1317898,62	Картометрический метод	0,10	-
205	432957,01	1317889,38	Картометрический метод	0,10	-
206	432802,61	1317822,85	Картометрический метод	0,10	-
207	432383,30	1317651,42	Картометрический метод	0,10	-
208	432392,26	1317633,70	Картометрический метод	0,10	-
209	432510,87	1317606,63	Картометрический метод	0,10	-
210	432568,83	1317572,87	Картометрический метод	0,10	-
211	432642,42	1317530,40	Картометрический метод	0,10	-
212	432837,09	1317494,69	Картометрический метод	0,10	-
213	432933,23	1317471,23	Картометрический метод	0,10	-
214	432952,06	1317439,87	Картометрический метод	0,10	-
215	432923,61	1317385,57	Картометрический метод	0,10	-
216	432839,30	1317362,90	Картометрический метод	0,10	-
217	432818,27	1317309,61	Картометрический метод	0,10	-
218	432847,67	1317206,20	Картометрический метод	0,10	-
219	432831,54	1317171,39	Картометрический метод	0,10	-
220	432779,35	1317150,90	Картометрический метод	0,10	-
221	432837,55	1316935,55	Картометрический метод	0,10	-
222	432864,29	1316811,86	Картометрический метод	0,10	-
223	432883,14	1316730,39	Картометрический метод	0,10	-
224	432933,37	1316614,35	Картометрический метод	0,10	-

Раздел 4

План границ объекта



Используемые условные знаки и обозначения:

Масштаб 1:20000

- I - характерная точка контура, сведения о которой позволяют однозначно определить её на местности
- - часть образованная часть контура, сведения о которой достаточны для определения её местоположения

Подпись _____ Дата «___» _____ г.

Место для оттиска печати (при наличии) лица, составившего описание местоположения границ объекта

ОПИСАНИЕ МЕСТОПОЛОЖЕНИЯ ГРАНИЦ

Территориальная зона (существующая) - "701010405 - Зона транспортной инфраструктуры".

(наименование объекта местоположение границ, которого описано (далее - объект)

Раздел 1

Сведения об объекте		
№ п/п	Характеристики объекта	Описание характеристик
1	2	3
1	Местоположение объекта	Российская Федерация, Рязанская область, р-н Рязанский, с/п Екимовское
2	Площадь объекта \pm величина погрешности определения площади ($P \pm \Delta P$)	155537кв.м. \pm 302кв.м.
3	Иные характеристики объекта	Номер зоны:

Раздел 2

Сведения о местоположении границ объекта

1. Система координат МСК-62

2. Сведения о характерных точках границ объекта

Обозначение характерных точек границ	Координаты, м		Метод определения координат характерной точки	Средняя квадратическая погрешность положения характерной точки (Мт), м	Описание обозначения точки на местности (при наличии)
	X	Y			
1	2	3	4	5	6
ЗУ1(1)					
1	435414,26	1318288,23	Картометрический метод	0,10	-
2	435389,30	1318307,31	Картометрический метод	0,10	-
3	435368,78	1318295,01	Картометрический метод	0,10	-
4	435342,65	1318281,21	Картометрический метод	0,10	-
5	435316,62	1318268,76	Картометрический метод	0,10	-
6	435284,57	1318257,76	Картометрический метод	0,10	-
7	435244,26	1318249,24	Картометрический метод	0,10	-
8	435215,64	1318246,42	Картометрический метод	0,10	-
9	435186,09	1318244,96	Картометрический метод	0,10	-
10	434965,19	1318237,70	Картометрический метод	0,10	-
11	434608,24	1318226,00	Картометрический метод	0,10	-
12	434250,49	1318214,40	Картометрический метод	0,10	-
13	434078,36	1318211,04	Картометрический метод	0,10	-
14	433944,81	1318232,93	Картометрический метод	0,10	-
15	433862,35	1318269,52	Картометрический метод	0,10	-
16	433760,42	1318353,78	Картометрический метод	0,10	-
17	433704,58	1318426,88	Картометрический метод	0,10	-
18	433699,87	1318424,80	Картометрический метод	0,10	-
19	433686,29	1318415,65	Картометрический метод	0,10	-
20	433724,24	1318362,13	Картометрический метод	0,10	-
21	433746,55	1318337,02	Картометрический метод	0,10	-
22	433826,24	1318268,97	Картометрический метод	0,10	-
23	433858,75	1318248,08	Картометрический метод	0,10	-
24	433938,81	1318211,17	Картометрический метод	0,10	-
25	434076,85	1318189,89	Картометрический метод	0,10	-
26	434159,06	1318183,67	Картометрический метод	0,10	-
27	434255,12	1318186,45	Картометрический метод	0,10	-
28	434227,41	1317965,76	Картометрический метод	0,10	-
29	434224,37	1317947,16	Картометрический метод	0,10	-
30	434244,83	1317920,52	Картометрический метод	0,10	-
31	434248,10	1317946,00	Картометрический метод	0,10	-
32	434276,44	1318170,50	Картометрический метод	0,10	-
33	434278,14	1318178,35	Картометрический метод	0,10	-
34	434284,04	1318185,21	Картометрический метод	0,10	-
35	434609,17	1318196,01	Картометрический метод	0,10	-
36	434966,24	1318207,72	Картометрический метод	0,10	-
37	435187,27	1318214,98	Картометрический метод	0,10	-
38	435217,58	1318216,48	Картометрический метод	0,10	-
39	435248,87	1318219,57	Картометрический метод	0,10	-
40	435292,75	1318228,89	Картометрический метод	0,10	-
41	435328,12	1318241,02	Картометрический метод	0,10	-
42	435356,20	1318254,44	Картометрический метод	0,10	-
43	435402,26	1318279,60	Картометрический метод	0,10	-
1	435414,26	1318288,23	Картометрический метод	0,10	-
ЗУ1(2)					

Сведения о местоположении границ объекта

44	433259,47	1320231,13	Картометрический метод	0,10	-
45	433272,04	1320257,06	Картометрический метод	0,10	-
46	433267,87	1320262,67	Картометрический метод	0,10	-
47	433246,62	1320275,14	Картометрический метод	0,10	-
48	433233,60	1320285,91	Картометрический метод	0,10	-
49	433189,44	1320322,14	Картометрический метод	0,10	-
50	433156,57	1320347,17	Картометрический метод	0,10	-
51	433110,39	1320370,93	Картометрический метод	0,10	-
52	433061,29	1320386,73	Картометрический метод	0,10	-
53	433032,99	1320392,23	Картометрический метод	0,10	-
54	432991,76	1320395,99	Картометрический метод	0,10	-
55	432988,69	1320372,65	Картометрический метод	0,10	-
56	433055,30	1320363,44	Картометрический метод	0,10	-
57	433101,16	1320348,69	Картометрический метод	0,10	-
58	433143,71	1320326,79	Картометрический метод	0,10	-
59	433174,56	1320303,31	Картометрический метод	0,10	-
60	433218,32	1320267,40	Картометрический метод	0,10	-
61	433234,34	1320254,10	Картометрический метод	0,10	-
62	433251,18	1320238,61	Картометрический метод	0,10	-
44	433259,47	1320231,13	Картометрический метод	0,10	-
ЗУ1(3)					
63	430836,67	1321107,21	Картометрический метод	0,10	-
64	430849,32	1321126,28	Картометрический метод	0,10	-
65	430837,55	1321136,69	Картометрический метод	0,10	-
66	430756,11	1321213,73	Картометрический метод	0,10	-
67	430702,08	1321266,28	Картометрический метод	0,10	-
68	430687,55	1321289,54	Картометрический метод	0,10	-
69	430653,67	1321347,36	Картометрический метод	0,10	-
70	430611,34	1321423,02	Картометрический метод	0,10	-
71	430581,37	1321474,25	Картометрический метод	0,10	-
72	430560,31	1321499,86	Картометрический метод	0,10	-
73	430523,78	1321534,94	Картометрический метод	0,10	-
74	430497,39	1321554,66	Картометрический метод	0,10	-
75	430462,08	1321572,41	Картометрический метод	0,10	-
76	430444,44	1321580,65	Картометрический метод	0,10	-
77	430473,87	1321631,28	Картометрический метод	0,10	-
78	430675,52	1321747,97	Картометрический метод	0,10	-
79	430779,03	1321807,87	Картометрический метод	0,10	-
80	430822,19	1321832,84	Картометрический метод	0,10	-
81	430908,89	1321883,02	Картометрический метод	0,10	-
82	430980,45	1321924,42	Картометрический метод	0,10	-
83	431078,71	1321981,28	Картометрический метод	0,10	-
84	431096,90	1321986,57	Картометрический метод	0,10	-
85	431129,28	1321995,98	Картометрический метод	0,10	-
86	431269,38	1322036,69	Картометрический метод	0,10	-
87	431298,31	1322045,10	Картометрический метод	0,10	-
88	431294,93	1322064,66	Картометрический метод	0,10	-
89	431263,25	1322055,46	Картометрический метод	0,10	-
90	431068,94	1321998,99	Картометрический метод	0,10	-
91	430971,65	1321942,69	Картометрический метод	0,10	-
92	430665,02	1321765,26	Картометрический метод	0,10	-
93	430608,51	1321732,56	Картометрический метод	0,10	-
94	430460,01	1321646,63	Картометрический метод	0,10	-
95	430425,04	1321589,72	Картометрический метод	0,10	-
96	430361,18	1321619,56	Картометрический метод	0,10	-
97	430176,05	1321701,50	Картометрический метод	0,10	-
98	430160,86	1321682,05	Картометрический метод	0,10	-
99	430351,24	1321597,72	Картометрический метод	0,10	-
100	430451,61	1321550,82	Картометрический метод	0,10	-
101	430484,72	1321534,17	Картометрический метод	0,10	-
102	430508,22	1321516,60	Картометрический метод	0,10	-

Сведения о местоположении границ объекта


103	430542,67	1321483,52	Картометрический метод	0,10	-
104	430561,62	1321460,48	Картометрический метод	0,10	-
105	430590,51	1321411,10	Картометрический метод	0,10	-
106	430603,74	1321383,95	Картометрический метод	0,10	-
107	430615,62	1321373,77	Картометрический метод	0,10	-
108	430621,90	1321367,06	Картометрический метод	0,10	-
109	430638,65	1321339,41	Картометрический метод	0,10	-
110	430637,42	1321334,67	Картометрический метод	0,10	-
111	430633,45	1321334,41	Картометрический метод	0,10	-
112	430621,73	1321333,68	Картометрический метод	0,10	-
113	430613,47	1321332,04	Картометрический метод	0,10	-
114	430595,62	1321328,04	Картометрический метод	0,10	-
115	430582,68	1321325,42	Картометрический метод	0,10	-
116	430542,92	1321325,58	Картометрический метод	0,10	-
117	430529,39	1321325,41	Картометрический метод	0,10	-
118	430517,63	1321324,55	Картометрический метод	0,10	-
119	430456,67	1321318,20	Картометрический метод	0,10	-
120	430437,61	1321316,17	Картометрический метод	0,10	-
121	430421,09	1321313,62	Картометрический метод	0,10	-
122	430308,82	1321292,90	Картометрический метод	0,10	-
123	430257,55	1321281,38	Картометрический метод	0,10	-
124	430230,55	1321275,64	Картометрический метод	0,10	-
125	430217,59	1321271,69	Картометрический метод	0,10	-
126	430206,23	1321268,27	Картометрический метод	0,10	-
127	430183,29	1321256,18	Картометрический метод	0,10	-
128	430063,08	1321181,04	Картометрический метод	0,10	-
129	430028,53	1321159,88	Картометрический метод	0,10	-
130	430014,80	1321150,61	Картометрический метод	0,10	-
131	430016,48	1321148,03	Картометрический метод	0,10	-
132	429994,46	1321134,19	Картометрический метод	0,10	-
133	429990,09	1321132,18	Картометрический метод	0,10	-
134	429983,10	1321127,80	Картометрический метод	0,10	-
135	429964,73	1321116,31	Картометрический метод	0,10	-
136	429951,57	1321108,02	Картометрический метод	0,10	-
137	429950,79	1321107,86	Картометрический метод	0,10	-
138	429928,55	1321096,04	Картометрический метод	0,10	-
139	429865,44	1321055,72	Картометрический метод	0,10	-
140	429842,69	1321041,38	Картометрический метод	0,10	-
141	429834,04	1321036,07	Картометрический метод	0,10	-
142	429827,47	1321033,94	Картометрический метод	0,10	-
143	429816,37	1321026,38	Картометрический метод	0,10	-
144	429795,05	1321010,13	Картометрический метод	0,10	-
145	429761,57	1320984,61	Картометрический метод	0,10	-
146	429767,27	1320977,18	Картометрический метод	0,10	-
147	429742,93	1320957,07	Картометрический метод	0,10	-
148	429752,46	1320952,21	Картометрический метод	0,10	-
149	429773,33	1320969,69	Картометрический метод	0,10	-
150	429775,53	1320971,36	Картометрический метод	0,10	-
151	429775,50	1320976,93	Картометрический метод	0,10	-
152	429773,04	1320980,24	Картометрический метод	0,10	-
153	429801,12	1321000,19	Картометрический метод	0,10	-
154	429812,43	1321008,23	Картометрический метод	0,10	-
155	429814,28	1321005,46	Картометрический метод	0,10	-
156	429859,11	1321037,67	Картометрический метод	0,10	-
157	429882,75	1321050,15	Картометрический метод	0,10	-
158	429912,75	1321070,27	Картометрический метод	0,10	-
159	429927,32	1321079,64	Картометрический метод	0,10	-
160	429933,97	1321084,50	Картометрический метод	0,10	-
161	429947,14	1321093,00	Картометрический метод	0,10	-
162	429973,35	1321108,30	Картометрический метод	0,10	-
163	429976,41	1321110,50	Картометрический метод	0,10	-

Сведения о местоположении границ объекта

164	429976,75	1321110,02	Картометрический метод	0,10	-
165	429985,49	1321115,30	Картометрический метод	0,10	-
166	430011,74	1321131,07	Картометрический метод	0,10	-
167	430030,13	1321142,12	Картометрический метод	0,10	-
168	430043,57	1321150,24	Картометрический метод	0,10	-
169	430063,11	1321161,85	Картометрический метод	0,10	-
170	430086,09	1321175,74	Картометрический метод	0,10	-
171	430087,16	1321173,94	Картометрический метод	0,10	-
172	430117,24	1321193,49	Картометрический метод	0,10	-
173	430143,62	1321209,73	Картометрический метод	0,10	-
174	430174,25	1321228,10	Картометрический метод	0,10	-
175	430192,76	1321239,70	Картометрический метод	0,10	-
176	430213,47	1321250,60	Картометрический метод	0,10	-
177	430223,10	1321253,51	Картометрический метод	0,10	-
178	430235,30	1321257,22	Картометрический метод	0,10	-
179	430261,61	1321262,82	Картометрический метод	0,10	-
180	430312,63	1321274,28	Картометрический метод	0,10	-
181	430424,26	1321294,88	Картометрический метод	0,10	-
182	430440,06	1321297,33	Картометрический метод	0,10	-
183	430458,66	1321299,30	Картометрический метод	0,10	-
184	430519,31	1321305,62	Картометрический метод	0,10	-
185	430530,21	1321306,42	Картометрический метод	0,10	-
186	430543,00	1321306,58	Картометрический метод	0,10	-
187	430583,42	1321306,42	Картометрический метод	0,10	-
188	430599,01	1321305,87	Картометрический метод	0,10	-
189	430610,61	1321302,96	Картометрический метод	0,10	-
190	430618,07	1321299,87	Картометрический метод	0,10	-
191	430629,54	1321293,30	Картометрический метод	0,10	-
192	430640,56	1321286,70	Картометрический метод	0,10	-
193	430640,66	1321297,46	Картометрический метод	0,10	-
194	430667,01	1321277,11	Картометрический метод	0,10	-
195	430683,26	1321251,10	Картометрический метод	0,10	-
196	430739,50	1321196,41	Картометрический метод	0,10	-
197	430821,99	1321118,36	Картометрический метод	0,10	-
63	430836,67	1321107,21	Картометрический метод	0,10	-
ЗУ1(4)					
198	426958,67	1322882,89	Картометрический метод	0,10	-
199	426957,79	1322892,47	Картометрический метод	0,10	-
200	426952,71	1322947,72	Картометрический метод	0,10	-
201	426952,54	1322952,98	Картометрический метод	0,10	-
202	426982,97	1322966,97	Картометрический метод	0,10	-
203	427023,41	1322976,09	Картометрический метод	0,10	-
204	427049,96	1322980,04	Картометрический метод	0,10	-
205	427079,70	1322986,47	Картометрический метод	0,10	-
206	427077,95	1322994,31	Картометрический метод	0,10	-
207	427058,31	1322990,48	Картометрический метод	0,10	-
208	427029,23	1322988,42	Картометрический метод	0,10	-
209	426981,83	1322975,02	Картометрический метод	0,10	-
210	426943,26	1322957,91	Картометрический метод	0,10	-
211	426949,44	1322891,83	Картометрический метод	0,10	-
212	426885,00	1322886,94	Картометрический метод	0,10	-
213	426892,44	1323057,97	Картометрический метод	0,10	-
214	426902,31	1323152,64	Картометрический метод	0,10	-
215	426906,12	1323169,48	Картометрический метод	0,10	-
216	426916,62	1323187,81	Картометрический метод	0,10	-
217	426934,21	1323203,62	Картометрический метод	0,10	-
218	426952,31	1323210,00	Картометрический метод	0,10	-
219	426971,35	1323211,46	Картометрический метод	0,10	-
220	426987,19	1323208,59	Картометрический метод	0,10	-
221	427025,39	1323190,19	Картометрический метод	0,10	-
222	427166,58	1323111,42	Картометрический метод	0,10	-

Сведения о местоположении границ объекта

223	427155,05	1323145,84	Картометрический метод	0,10	-
224	427036,45	1323211,50	Картометрический метод	0,10	-
225	426994,67	1323231,62	Картометрический метод	0,10	-
226	426972,60	1323235,62	Картометрический метод	0,10	-
227	426947,32	1323233,68	Картометрический метод	0,10	-
228	426921,72	1323224,67	Картометрический метод	0,10	-
229	426897,71	1323203,08	Картометрический метод	0,10	-
230	426883,50	1323178,29	Картометрический метод	0,10	-
231	426878,59	1323156,54	Картометрический метод	0,10	-
232	426868,49	1323059,68	Картометрический метод	0,10	-
233	426863,06	1322921,49	Картометрический метод	0,10	-
234	426838,40	1322892,36	Картометрический метод	0,10	-
235	426794,21	1322852,73	Картометрический метод	0,10	-
236	426785,42	1322851,29	Картометрический метод	0,10	-
237	426769,61	1322854,57	Картометрический метод	0,10	-
238	426749,63	1322851,34	Картометрический метод	0,10	-
239	426749,49	1322851,32	Картометрический метод	0,10	-
240	426749,90	1322847,42	Картометрический метод	0,10	-
241	426750,75	1322840,68	Картометрический метод	0,10	-
242	426760,58	1322841,02	Картометрический метод	0,10	-
243	426779,61	1322790,24	Картометрический метод	0,10	-
244	426802,02	1322695,88	Картометрический метод	0,10	-
245	426819,49	1322644,83	Картометрический метод	0,10	-
246	426829,12	1322649,14	Картометрический метод	0,10	-
247	426811,88	1322700,24	Картометрический метод	0,10	-
248	426795,81	1322758,36	Картометрический метод	0,10	-
249	426778,62	1322822,92	Картометрический метод	0,10	-
250	426779,10	1322831,17	Картометрический метод	0,10	-
251	426784,02	1322838,55	Картометрический метод	0,10	-
252	426795,07	1322843,97	Картометрический метод	0,10	-
253	426841,56	1322878,85	Картометрический метод	0,10	-
254	426854,40	1322874,18	Картометрический метод	0,10	-
255	426884,57	1322877,11	Картометрический метод	0,10	-
198	426958,67	1322882,89	Картометрический метод	0,10	-
ЗУ1(5)					
256	428832,83	1326227,18	Картометрический метод	0,10	-
257	428819,25	1326238,52	Картометрический метод	0,10	-
258	428802,95	1326237,58	Картометрический метод	0,10	-
259	428802,14	1326271,92	Картометрический метод	0,10	-
260	428754,46	1326270,02	Картометрический метод	0,10	-
261	428744,01	1326251,91	Картометрический метод	0,10	-
262	428770,86	1326236,01	Картометрический метод	0,10	-
263	428769,77	1326207,94	Картометрический метод	0,10	-
264	428792,40	1326202,34	Картометрический метод	0,10	-
256	428832,83	1326227,18	Картометрический метод	0,10	-
ЗУ1(6)					
265	428085,39	1317224,65	Картометрический метод	0,10	-
266	428077,04	1317226,86	Картометрический метод	0,10	-
267	428052,98	1317239,37	Картометрический метод	0,10	-
268	427935,95	1317312,58	Картометрический метод	0,10	-
269	427912,54	1317328,03	Картометрический метод	0,10	-
270	427914,34	1317332,12	Картометрический метод	0,10	-
271	427877,15	1317355,36	Картометрический метод	0,10	-
272	427779,51	1317441,68	Картометрический метод	0,10	-
273	427771,26	1317454,73	Картометрический метод	0,10	-
274	427757,23	1317463,68	Картометрический метод	0,10	-
275	427742,95	1317475,67	Картометрический метод	0,10	-
276	427739,60	1317471,87	Картометрический метод	0,10	-
277	427733,50	1317464,45	Картометрический метод	0,10	-
278	427727,54	1317457,19	Картометрический метод	0,10	-
279	427764,68	1317426,68	Картометрический метод	0,10	-



ОПИСАНИЕ МЕСТОПОЛОЖЕНИЯ ГРАНИЦ

Территориальная зона (существующая) - "701010500 - Зоны сельскохозяйственного использования"

(наименование объекта местоположение границ, которого описано (далее - объект))

Раздел 1

Сведения об объекте		
№ п/п	Характеристики объекта	Описание характеристик
1	2	3
1	Местоположение объекта	Российская Федерация, Рязанская область, р-н Рязанский, с/п Екимовское
2	Площадь объекта ± величина погрешности определения площади (Р ± Дельта Р)	121157кв.м. ± 267кв.м.
3	Иные характеристики объекта	Номер зоны:

Раздел 2

Сведения о местоположении границ объекта

1. Система координат МСК-62

2. Сведения о характерных точках границ объекта

Обозначение характерных точек границ	Координаты, м		Метод определения координат характерной точки	Средняя квадратическая погрешность положения характерной точки (Мт), м	Описание обозначения точки на местности (при наличии)
	X	Y			
1	2	3	4	5	6
ЗУ1(1)					
1	428898,34	1325379,97	Картометрический метод	0,10	-
2	428890,26	1325375,11	Картометрический метод	0,10	-
3	428854,99	1325353,87	Картометрический метод	0,10	-
4	428838,26	1325353,99	Картометрический метод	0,10	-
5	428832,06	1325358,71	Картометрический метод	0,10	-
6	428825,84	1325363,46	Картометрический метод	0,10	-
7	428817,25	1325370,00	Картометрический метод	0,10	-
8	428726,42	1325353,94	Картометрический метод	0,10	-
9	428714,82	1325348,18	Картометрический метод	0,10	-
10	428711,32	1325340,05	Картометрический метод	0,10	-
11	428709,96	1325336,89	Картометрический метод	0,10	-
12	428705,85	1325327,34	Картометрический метод	0,10	-
13	428712,14	1325313,20	Картометрический метод	0,10	-
14	428721,24	1325313,92	Картометрический метод	0,10	-
15	428735,05	1325315,01	Картометрический метод	0,10	-
16	428765,52	1325327,56	Картометрический метод	0,10	-
17	428769,35	1325327,13	Картометрический метод	0,10	-
18	428780,26	1325325,91	Картометрический метод	0,10	-
19	428781,13	1325323,17	Картометрический метод	0,10	-
20	428785,86	1325308,25	Картометрический метод	0,10	-
21	428775,79	1325303,50	Картометрический метод	0,10	-
22	428740,35	1325286,79	Картометрический метод	0,10	-
23	428765,56	1325249,89	Картометрический метод	0,10	-
24	428771,49	1325241,20	Картометрический метод	0,10	-
25	428794,65	1325217,25	Картометрический метод	0,10	-
26	428799,75	1325220,22	Картометрический метод	0,10	-
27	428782,39	1325245,11	Картометрический метод	0,10	-
28	428755,05	1325284,32	Картометрический метод	0,10	-
29	428902,75	1325372,21	Картометрический метод	0,10	-
30	428900,16	1325376,78	Картометрический метод	0,10	-
1	428898,34	1325379,97	Картометрический метод	0,10	-
ЗУ1(2)					
31	428594,36	1324962,62	Картометрический метод	0,10	-
32	428571,22	1324975,75	Картометрический метод	0,10	-
33	428493,82	1325017,00	Картометрический метод	0,10	-
34	428486,30	1325014,31	Картометрический метод	0,10	-
35	428484,27	1325013,59	Картометрический метод	0,10	-
36	428460,71	1325027,29	Картометрический метод	0,10	-
37	428424,84	1325047,49	Картометрический метод	0,10	-
38	428418,80	1325050,89	Картометрический метод	0,10	-
39	428383,33	1324977,73	Картометрический метод	0,10	-
40	428441,21	1324946,93	Картометрический метод	0,10	-
41	428445,23	1324953,25	Картометрический метод	0,10	-
42	428553,01	1324897,67	Картометрический метод	0,10	-
43	428554,28	1324900,32	Картометрический метод	0,10	-

Сведения о местоположении границ объекта

31	428594,36	1324962,62	Картометрический метод	0,10	-
ЗУ1(3)					
44	426943,26	1322957,91	Картометрический метод	0,10	-
45	426959,88	1322965,28	Картометрический метод	0,10	-
46	426981,83	1322975,02	Картометрический метод	0,10	-
47	426967,20	1323028,04	Картометрический метод	0,10	-
48	426966,00	1323035,88	Картометрический метод	0,10	-
49	426962,97	1323055,63	Картометрический метод	0,10	-
50	426955,37	1323105,11	Картометрический метод	0,10	-
51	426946,97	1323112,28	Картометрический метод	0,10	-
52	426943,10	1323171,24	Картометрический метод	0,10	-
53	426964,83	1323174,32	Картометрический метод	0,10	-
54	426963,27	1323186,22	Картометрический метод	0,10	-
55	426975,16	1323187,78	Картометрический метод	0,10	-
56	426976,73	1323175,88	Картометрический метод	0,10	-
57	427026,37	1323180,86	Картометрический метод	0,10	-
58	427032,76	1323176,85	Картометрический метод	0,10	-
59	427056,31	1323162,05	Картометрический метод	0,10	-
60	427083,39	1323145,03	Картометрический метод	0,10	-
61	427126,26	1323118,09	Картометрический метод	0,10	-
62	427152,57	1323104,25	Картометрический метод	0,10	-
63	427155,93	1323102,49	Картометрический метод	0,10	-
64	427168,29	1323105,39	Картометрический метод	0,10	-
65	427166,58	1323111,42	Картометрический метод	0,10	-
66	427025,39	1323190,19	Картометрический метод	0,10	-
67	426987,19	1323208,59	Картометрический метод	0,10	-
68	426971,35	1323211,46	Картометрический метод	0,10	-
69	426952,31	1323210,00	Картометрический метод	0,10	-
70	426934,21	1323203,62	Картометрический метод	0,10	-
71	426916,62	1323187,81	Картометрический метод	0,10	-
72	426906,12	1323169,48	Картометрический метод	0,10	-
73	426902,31	1323152,64	Картометрический метод	0,10	-
74	426892,44	1323057,97	Картометрический метод	0,10	-
75	426891,68	1323040,54	Картометрический метод	0,10	-
76	426890,59	1323010,22	Картометрический метод	0,10	-
77	426903,27	1323013,87	Картометрический метод	0,10	-
78	426905,89	1323003,90	Картометрический метод	0,10	-
79	426902,03	1323002,77	Картометрический метод	0,10	-
80	426904,04	1322996,01	Картометрический метод	0,10	-
81	426907,94	1322997,16	Картометрический метод	0,10	-
82	426910,89	1322987,90	Картометрический метод	0,10	-
83	426925,31	1322992,14	Картометрический метод	0,10	-
44	426943,26	1322957,91	Картометрический метод	0,10	-
ЗУ1(4)					
84	433637,60	1318003,42	Картометрический метод	0,10	-
85	433647,28	1318008,18	Картометрический метод	0,10	-
86	433633,45	1318043,08	Картометрический метод	0,10	-
87	433629,11	1318063,63	Картометрический метод	0,10	-
88	433606,95	1318084,78	Картометрический метод	0,10	-
89	433616,93	1318059,00	Картометрический метод	0,10	-
90	433620,06	1318044,94	Картометрический метод	0,10	-
91	433621,79	1318032,18	Картометрический метод	0,10	-
92	433623,82	1318024,15	Картометрический метод	0,10	-
93	433627,76	1318016,14	Картометрический метод	0,10	-
84	433637,60	1318003,42	Картометрический метод	0,10	-
ЗУ1(5)					
94	432261,36	1321185,41	Картометрический метод	0,10	-
95	432319,48	1321429,33	Картометрический метод	0,10	-
96	432228,70	1321466,72	Картометрический метод	0,10	-
97	432210,07	1321473,56	Картометрический метод	0,10	-
98	432210,33	1321474,28	Картометрический метод	0,10	-



Использовано условные знаки и обозначения: Масштаб 1:20000

- 1 — характерная точка контура, с которой возможно однозначно определить её на местности
- — линия образующая часть контура, с которой невозможно для определения её местоположения

Подпись: _____ Дата: «___» _____ г.

Масштаб для отсчета длины (при наличии) линии, составляющей описанные местоположения границ объекта

ОПИСАНИЕ МЕСТОПОЛОЖЕНИЯ ГРАНИЦ

Территориальная зона (существующая) - "701010501 - Зона сельскохозяйственных угодий".

(наименование объекта местоположение границ, которого описано (далее - объект)

Раздел 1

Сведения об объекте		
№ п/п	Характеристики объекта	Описание характеристик
1	2	3
1	Местоположение объекта	Российская Федерация, Рязанская область, р-н Рязанский, с/п Екимовское
2	Площадь объекта ± величина погрешности определения площади (Р ± Дельта Р)	98912300кв.м. ± 3481кв.м.
3	Иные характеристики объекта	Номер зоны:

Раздел 2

Сведения о местоположении границ объекта

1. Система координат МСК-62

2. Сведения о характерных точках границ объекта

Обозначение характерных точек границ	Координаты, м		Метод определения координат характерной точки	Средняя квадратическая погрешность положения характерной точки (Мт), м	Описание обозначения точки на местности (при наличии)
	X	Y			
1	2	3	4	5	6
1	430066,30	1325310,45	Картометрический метод	0,10	-
2	430026,78	1325363,28	Картометрический метод	0,10	-
3	429486,12	1326032,20	Картометрический метод	0,10	-
4	429308,51	1326175,93	Картометрический метод	0,10	-
5	429282,94	1326196,63	Картометрический метод	0,10	-
6	428969,00	1326362,49	Картометрический метод	0,10	-
7	428110,40	1326652,44	Картометрический метод	0,10	-
8	427582,48	1326825,03	Картометрический метод	0,10	-
9	427499,63	1326948,42	Картометрический метод	0,10	-
10	427486,82	1326931,68	Картометрический метод	0,10	-
11	427213,34	1326624,70	Картометрический метод	0,10	-
12	427123,57	1326576,10	Картометрический метод	0,10	-
13	427077,14	1326441,75	Картометрический метод	0,10	-
14	426758,52	1326406,78	Картометрический метод	0,10	-
15	426321,52	1326355,29	Картометрический метод	0,10	-
16	426193,65	1326340,23	Картометрический метод	0,10	-
17	426098,31	1326333,15	Картометрический метод	0,10	-
18	426095,21	1326324,37	Картометрический метод	0,10	-
19	426093,84	1326289,53	Картометрический метод	0,10	-
20	426074,79	1326225,26	Картометрический метод	0,10	-
21	426065,35	1326152,60	Картометрический метод	0,10	-
22	426063,47	1326104,94	Картометрический метод	0,10	-
23	426067,24	1326070,50	Картометрический метод	0,10	-
24	426050,91	1326062,33	Картометрический метод	0,10	-
25	426028,50	1326055,45	Картометрический метод	0,10	-
26	425974,58	1326040,67	Картометрический метод	0,10	-
27	425938,15	1326024,36	Картометрический метод	0,10	-
28	425911,87	1326021,52	Картометрический метод	0,10	-
29	425897,18	1326027,62	Картометрический метод	0,10	-
30	425888,49	1326026,75	Картометрический метод	0,10	-
31	425831,09	1325838,91	Картометрический метод	0,10	-
32	425796,30	1325731,08	Картометрический метод	0,10	-
33	425772,82	1325655,42	Картометрический метод	0,10	-
34	425763,26	1325634,55	Картометрический метод	0,10	-
35	425750,21	1325618,03	Картометрический метод	0,10	-
36	425691,95	1325574,55	Картометрический метод	0,10	-
37	425580,64	1325486,71	Картометрический метод	0,10	-
38	425524,11	1325453,67	Картометрический метод	0,10	-
39	425443,23	1325415,40	Картометрический метод	0,10	-
40	425423,23	1325393,66	Картометрический метод	0,10	-
41	425360,62	1325371,92	Картометрический метод	0,10	-
42	425271,05	1325331,05	Картометрический метод	0,10	-
43	425240,61	1325315,40	Картометрический метод	0,10	-
44	425077,99	1325262,35	Картометрический метод	0,10	-
45	424796,23	1325194,52	Картометрический метод	0,10	-
46	425078,54	1324709,72	Картометрический метод	0,10	-

Сведения о местоположении границ объекта

47	424918,59	1324625,49	Картометрический метод	0,10	-
48	424624,86	1324511,54	Картометрический метод	0,10	-
49	424396,96	1324585,15	Картометрический метод	0,10	-
50	424082,00	1324741,57	Картометрический метод	0,10	-
51	423849,71	1324865,94	Картометрический метод	0,10	-
52	423745,26	1324921,87	Картометрический метод	0,10	-
53	423546,37	1324892,14	Картометрический метод	0,10	-
54	423346,07	1325023,08	Картометрический метод	0,10	-
55	423100,83	1324996,95	Картометрический метод	0,10	-
56	422915,49	1324997,41	Картометрический метод	0,10	-
57	422691,45	1324995,59	Картометрический метод	0,10	-
58	422389,87	1324967,87	Картометрический метод	0,10	-
59	422373,59	1324960,80	Картометрический метод	0,10	-
60	422367,07	1324942,21	Картометрический метод	0,10	-
61	422331,84	1324911,25	Картометрический метод	0,10	-
62	422321,10	1324925,22	Картометрический метод	0,10	-
63	422241,24	1324901,34	Картометрический метод	0,10	-
64	422176,13	1324877,99	Картометрический метод	0,10	-
65	422135,07	1324870,91	Картометрический метод	0,10	-
66	422091,19	1324872,32	Картометрический метод	0,10	-
67	422054,39	1324877,99	Картометрический метод	0,10	-
68	422010,51	1324879,40	Картометрический метод	0,10	-
69	421906,69	1324876,02	Картометрический метод	0,10	-
70	421727,89	1324909,52	Картометрический метод	0,10	-
71	421650,96	1324896,39	Картометрический метод	0,10	-
72	421621,94	1324887,90	Картометрический метод	0,10	-
73	421581,71	1324869,45	Картометрический метод	0,10	-
74	421531,40	1324831,03	Картометрический метод	0,10	-
75	421474,94	1324798,24	Картометрический метод	0,10	-
76	421461,28	1324752,00	Картометрический метод	0,10	-
77	421442,87	1324717,32	Картометрический метод	0,10	-
78	421411,73	1324682,64	Картометрический метод	0,10	-
79	421369,97	1324646,55	Картометрический метод	0,10	-
80	421334,08	1324597,88	Картометрический метод	0,10	-
81	421308,40	1324567,98	Картометрический метод	0,10	-
82	421280,09	1324548,87	Картометрический метод	0,10	-
83	421122,96	1324488,71	Картометрический метод	0,10	-
84	421081,71	1324489,67	Картометрический метод	0,10	-
85	420997,69	1324434,21	Картометрический метод	0,10	-
86	420977,39	1324428,24	Картометрический метод	0,10	-
87	420955,87	1324426,21	Картометрический метод	0,10	-
88	420981,53	1324376,74	Картометрический метод	0,10	-
89	420982,44	1324352,15	Картометрический метод	0,10	-
90	420973,85	1324297,57	Картометрический метод	0,10	-
91	420988,85	1324240,98	Картометрический метод	0,10	-
92	420994,07	1324197,76	Картометрический метод	0,10	-
93	421021,27	1324146,11	Картометрический метод	0,10	-
94	421026,25	1324132,79	Картометрический метод	0,10	-
95	421022,70	1324109,40	Картометрический метод	0,10	-
96	421000,66	1324081,66	Картометрический метод	0,10	-
97	421001,11	1324058,89	Картометрический метод	0,10	-
98	421008,33	1324043,22	Картометрический метод	0,10	-
99	421048,47	1323987,85	Картометрический метод	0,10	-
100	421056,54	1323954,94	Картометрический метод	0,10	-
101	421053,57	1323931,21	Картометрический метод	0,10	-
102	421020,17	1323898,43	Картометрический метод	0,10	-
103	421006,58	1323882,21	Картометрический метод	0,10	-
104	420991,23	1323853,40	Картометрический метод	0,10	-
105	420964,68	1323814,81	Картометрический метод	0,10	-
106	420947,85	1323768,06	Картометрический метод	0,10	-
107	420938,73	1323725,56	Картометрический метод	0,10	-

Сведения о местоположении границ объекта

108	420943,08	1323698,94	Картометрический метод	0,10	-
109	420959,77	1323660,80	Картометрический метод	0,10	-
110	420961,95	1323630,39	Картометрический метод	0,10	-
111	420958,34	1323609,31	Картометрический метод	0,10	-
112	420952,78	1323591,81	Картометрический метод	0,10	-
113	420957,86	1323573,55	Картометрический метод	0,10	-
114	420978,34	1323542,50	Картометрический метод	0,10	-
115	420978,84	1323529,22	Картометрический метод	0,10	-
116	420968,82	1323509,20	Картометрический метод	0,10	-
117	420965,96	1323496,32	Картометрический метод	0,10	-
118	420968,82	1323485,84	Картометрический метод	0,10	-
119	420980,74	1323468,67	Картометрический метод	0,10	-
120	420988,85	1323462,00	Картометрический метод	0,10	-
121	421067,30	1323432,56	Картометрический метод	0,10	-
122	421088,54	1323395,87	Картометрический метод	0,10	-
123	421099,45	1323331,85	Картометрический метод	0,10	-
124	421096,29	1323314,36	Картометрический метод	0,10	-
125	421077,90	1323284,14	Картометрический метод	0,10	-
126	421069,96	1323257,27	Картометрический метод	0,10	-
127	421029,28	1323248,16	Картометрический метод	0,10	-
128	421014,17	1323233,35	Картометрический метод	0,10	-
129	421001,88	1323196,06	Картометрический метод	0,10	-
130	420994,25	1323177,84	Картометрический метод	0,10	-
131	420992,13	1323163,43	Картометрический метод	0,10	-
132	420995,65	1323144,05	Картометрический метод	0,10	-
133	421003,58	1323133,34	Картометрический метод	0,10	-
134	421018,41	1323122,32	Картометрический метод	0,10	-
135	421087,06	1323096,48	Картометрический метод	0,10	-
136	421110,79	1323082,07	Картометрический метод	0,10	-
137	421122,24	1323069,37	Картометрический метод	0,10	-
138	421131,56	1323041,81	Картометрический метод	0,10	-
139	421145,01	1323027,93	Картометрический метод	0,10	-
140	421166,41	1323016,09	Картометрический метод	0,10	-
141	421204,21	1323004,25	Картометрический метод	0,10	-
142	421239,19	1322982,48	Картометрический метод	0,10	-
143	421248,83	1322966,45	Картометрический метод	0,10	-
144	421236,54	1322935,94	Картометрический метод	0,10	-
145	421233,29	1322915,43	Картометрический метод	0,10	-
146	421240,57	1322899,04	Картометрический метод	0,10	-
147	421264,25	1322892,97	Картометрический метод	0,10	-
148	421292,18	1322900,25	Картометрический метод	0,10	-
149	421318,43	1322900,27	Картометрический метод	0,10	-
150	421348,94	1322902,39	Картометрический метод	0,10	-
151	421368,68	1322906,33	Картометрический метод	0,10	-
152	421384,11	1322906,21	Картометрический метод	0,10	-
153	421399,37	1322901,97	Картометрический метод	0,10	-
154	421416,32	1322890,10	Картометрический метод	0,10	-
155	421432,00	1322868,49	Картометрический метод	0,10	-
156	421437,93	1322849,84	Картометрический метод	0,10	-
157	421438,72	1322837,13	Картометрический метод	0,10	-
158	421432,42	1322825,69	Картометрический метод	0,10	-
159	421415,47	1322813,40	Картометрический метод	0,10	-
160	421412,08	1322806,62	Картометрический метод	0,10	-
161	421411,66	1322796,03	Картометрический метод	0,10	-
162	421447,26	1322740,94	Картометрический метод	0,10	-
163	421453,61	1322736,70	Картометрический метод	0,10	-
164	421462,93	1322736,28	Картометрический метод	0,10	-
165	421470,99	1322739,24	Картометрический метод	0,10	-
166	421476,92	1322750,68	Картометрический метод	0,10	-
167	421478,61	1322765,09	Картометрический метод	0,10	-
168	421483,81	1322780,66	Картометрический метод	0,10	-

Сведения о местоположении границ объекта

169	421494,29	1322783,74	Картометрический метод	0,10	-
170	421504,89	1322781,62	Картометрический метод	0,10	-
171	421514,21	1322775,69	Картометрический метод	0,10	-
172	421526,92	1322773,99	Картометрический метод	0,10	-
173	421538,36	1322775,69	Картометрический метод	0,10	-
174	421553,62	1322790,52	Картометрический метод	0,10	-
175	421560,40	1322793,48	Картометрический метод	0,10	-
176	421573,96	1322790,94	Картометрический метод	0,10	-
177	421589,91	1322783,40	Картометрический метод	0,10	-
178	421603,66	1322772,75	Картометрический метод	0,10	-
179	421615,91	1322765,52	Картометрический метод	0,10	-
180	421638,80	1322758,74	Картометрический метод	0,10	-
181	421650,66	1322748,57	Картометрический метод	0,10	-
182	421657,44	1322728,22	Картометрический метод	0,10	-
183	421663,80	1322715,94	Картометрический метод	0,10	-
184	421672,70	1322710,85	Картометрический метод	0,10	-
185	421684,99	1322712,55	Картометрический метод	0,10	-
186	421695,16	1322718,90	Картометрический метод	0,10	-
187	421707,45	1322718,48	Картометрический метод	0,10	-
188	421716,35	1322712,12	Картометрический метод	0,10	-
189	421718,89	1322701,95	Картометрический метод	0,10	-
190	421715,92	1322687,54	Картометрический метод	0,10	-
191	421707,87	1322678,64	Картометрический метод	0,10	-
192	421693,46	1322667,63	Картометрический метод	0,10	-
193	421689,22	1322660,00	Картометрический метод	0,10	-
194	421691,34	1322651,95	Картометрический метод	0,10	-
195	421701,09	1322644,32	Картометрический метод	0,10	-
196	421717,19	1322642,20	Картометрический метод	0,10	-
197	421729,06	1322636,69	Картометрический метод	0,10	-
198	421756,18	1322618,47	Картометрический метод	0,10	-
199	421765,93	1322616,77	Картометрический метод	0,10	-
200	421780,33	1322616,35	Картометрический метод	0,10	-
201	421787,96	1322612,11	Картометрический метод	0,10	-
202	421793,47	1322605,33	Картометрический метод	0,10	-
203	421806,18	1322581,60	Картометрический метод	0,10	-
204	421813,81	1322574,82	Картометрический метод	0,10	-
205	421844,00	1322565,27	Картометрический метод	0,10	-
206	421870,60	1322560,41	Картометрический метод	0,10	-
207	421891,78	1322562,11	Картометрический метод	0,10	-
208	421908,73	1322568,89	Картометрический метод	0,10	-
209	421922,29	1322578,21	Картометрический метод	0,10	-
210	421928,23	1322587,54	Картометрический метод	0,10	-
211	421924,84	1322596,01	Картометрический метод	0,10	-
212	421908,31	1322606,60	Картометрический метод	0,10	-
213	421901,53	1322613,38	Картометрический метод	0,10	-
214	421899,41	1322620,59	Картометрический метод	0,10	-
215	421901,11	1322631,18	Картометрический метод	0,10	-
216	421910,43	1322640,08	Картометрический метод	0,10	-
217	421918,90	1322643,47	Картометрический метод	0,10	-
218	421940,09	1322641,35	Картометрический метод	0,10	-
219	421967,41	1322643,90	Картометрический метод	0,10	-
220	421983,32	1322639,23	Картометрический метод	0,10	-
221	421995,61	1322626,52	Картометрический метод	0,10	-
222	422000,27	1322611,69	Картометрический метод	0,10	-
223	421995,61	1322601,94	Картометрический метод	0,10	-
224	421981,20	1322593,89	Картометрический метод	0,10	-
225	421972,72	1322587,54	Картометрический метод	0,10	-
226	421969,33	1322578,21	Картометрический метод	0,10	-
227	421967,21	1322566,77	Картометрический метод	0,10	-
228	421969,33	1322554,48	Картометрический метод	0,10	-
229	421982,05	1322537,95	Картометрический метод	0,10	-

Сведения о местоположении границ объекта

230	421990,94	1322532,45	Картометрический метод	0,10	-
231	422005,35	1322532,45	Картометрический метод	0,10	-
232	422021,03	1322538,38	Картометрический метод	0,10	-
233	422035,86	1322550,24	Картометрический метод	0,10	-
234	422041,37	1322552,79	Картометрический метод	0,10	-
235	422048,15	1322549,40	Картометрический метод	0,10	-
236	422051,54	1322540,50	Картометрический метод	0,10	-
237	422047,30	1322530,33	Картометрический метод	0,10	-
238	422032,47	1322515,50	Картометрический метод	0,10	-
239	422020,18	1322508,29	Картометрический метод	0,10	-
240	422005,35	1322503,21	Картометрический метод	0,10	-
241	422000,27	1322497,27	Картометрический метод	0,10	-
242	421990,94	1322472,27	Картометрический метод	0,10	-
243	421981,62	1322456,17	Картометрический метод	0,10	-
244	421971,45	1322446,85	Картометрический метод	0,10	-
245	421968,91	1322439,22	Картометрический метод	0,10	-
246	421970,18	1322426,08	Картометрический метод	0,10	-
247	421985,44	1322410,40	Картометрический метод	0,10	-
248	421994,72	1322391,50	Картометрический метод	0,10	-
249	422001,92	1322369,04	Картометрический метод	0,10	-
250	422009,97	1322352,51	Картометрический метод	0,10	-
251	422020,56	1322344,46	Картометрический метод	0,10	-
252	422031,58	1322341,49	Картометрический метод	0,10	-
253	422041,33	1322343,61	Картометрический метод	0,10	-
254	422049,38	1322350,82	Картометрический метод	0,10	-
255	422056,58	1322373,27	Картометрический метод	0,10	-
256	422062,52	1322399,55	Картометрический метод	0,10	-
257	422067,18	1322408,87	Картометрический метод	0,10	-
258	422076,50	1322416,07	Картометрический метод	0,10	-
259	422089,64	1322420,31	Картометрический метод	0,10	-
260	422101,50	1322417,77	Картометрический метод	0,10	-
261	422115,91	1322406,33	Картометрический метод	0,10	-
262	422129,47	1322382,60	Картометрический метод	0,10	-
263	422133,71	1322356,32	Картометрический метод	0,10	-
264	422132,01	1322340,64	Картометрический метод	0,10	-
265	422123,54	1322329,20	Картометрический метод	0,10	-
266	422112,52	1322324,97	Картометрический метод	0,10	-
267	422100,23	1322324,12	Картометрический метод	0,10	-
268	422081,16	1322326,66	Картометрический метод	0,10	-
269	422069,72	1322324,12	Картометрический метод	0,10	-
270	422061,67	1322318,19	Картометрический метод	0,10	-
271	422057,43	1322304,20	Картометрический метод	0,10	-
272	422059,97	1322289,37	Картометрический метод	0,10	-
273	422072,69	1322262,25	Картометрический метод	0,10	-
274	422080,28	1322232,38	Картометрический метод	0,10	-
275	422087,10	1322190,63	Картометрический метод	0,10	-
276	422106,16	1322194,02	Картометрический метод	0,10	-
277	422633,33	1322260,13	Картометрический метод	0,10	-
278	422720,98	1322207,99	Картометрический метод	0,10	-
279	422813,70	1322215,68	Картометрический метод	0,10	-
280	422804,99	1322117,32	Картометрический метод	0,10	-
281	422693,50	1322108,42	Картометрический метод	0,10	-
282	422553,24	1321980,45	Картометрический метод	0,10	-
283	422438,40	1321911,80	Картометрический метод	0,10	-
284	422343,47	1321894,42	Картометрический метод	0,10	-
285	422324,40	1321888,91	Картометрический метод	0,10	-
286	422311,69	1321880,86	Картометрический метод	0,10	-
287	422299,36	1321860,66	Картометрический метод	0,10	-
288	422297,28	1321836,79	Картометрический метод	0,10	-
289	422302,79	1321821,96	Картометрический метод	0,10	-
290	422332,45	1321797,38	Картометрический метод	0,10	-

Сведения о местоположении границ объекта

291	422339,66	1321784,24	Картометрический метод	0,10	-
292	422338,81	1321772,80	Картометрический метод	0,10	-
293	422321,93	1321749,08	Картометрический метод	0,10	-
294	422318,89	1321733,29	Картометрический метод	0,10	-
295	422326,79	1321719,93	Картометрический метод	0,10	-
296	422337,54	1321712,63	Картометрический метод	0,10	-
297	422355,93	1321704,15	Картометрический метод	0,10	-
298	422361,69	1321691,44	Картометрический метод	0,10	-
299	422360,00	1321676,18	Картометрический метод	0,10	-
300	422360,00	1321652,88	Картометрический метод	0,10	-
301	422366,86	1321623,39	Картометрический метод	0,10	-
302	422383,31	1321604,57	Картометрический метод	0,10	-
303	422404,38	1321586,58	Картометрический метод	0,10	-
304	422409,16	1321576,60	Картометрический метод	0,10	-
305	422413,39	1321556,26	Картометрический метод	0,10	-
306	422416,78	1321539,31	Картометрический метод	0,10	-
307	422424,41	1321527,44	Картометрический метод	0,10	-
308	422435,01	1321518,97	Картометрический метод	0,10	-
309	422448,57	1321515,58	Картометрический метод	0,10	-
310	422470,60	1321516,85	Картометрический метод	0,10	-
311	422485,01	1321515,15	Картометрический метод	0,10	-
312	422494,76	1321509,22	Картометрический метод	0,10	-
313	422499,42	1321499,47	Картометрический метод	0,10	-
314	422497,72	1321487,19	Картометрический метод	0,10	-
315	422490,09	1321474,05	Картометрический метод	0,10	-
316	422484,16	1321457,52	Картометрический метод	0,10	-
317	422482,04	1321435,91	Картометрический метод	0,10	-
318	422484,16	1321412,18	Картометрический метод	0,10	-
319	422490,94	1321386,75	Картометрический метод	0,10	-
320	422488,40	1321365,14	Картометрический метод	0,10	-
321	422475,69	1321340,56	Картометрический метод	0,10	-
322	422457,93	1321317,39	Картометрический метод	0,10	-
323	422453,23	1321302,00	Картометрический метод	0,10	-
324	422457,89	1321292,25	Картометрический метод	0,10	-
325	422471,87	1321277,42	Картометрический метод	0,10	-
326	422519,76	1321244,79	Картометрический метод	0,10	-
327	422528,23	1321230,38	Картометрический метод	0,10	-
328	422530,78	1321219,37	Картометрический метод	0,10	-
329	422529,50	1321202,42	Картометрический метод	0,10	-
330	422525,69	1321185,47	Картометрический метод	0,10	-
331	422523,23	1321170,60	Картометрический метод	0,10	-
332	422525,69	1321153,26	Картометрический метод	0,10	-
333	422532,05	1321145,63	Картометрический метод	0,10	-
334	422549,00	1321142,67	Картометрический метод	0,10	-
335	422568,91	1321144,78	Картометрический метод	0,10	-
336	422591,80	1321151,56	Картометрический метод	0,10	-
337	422614,26	1321151,56	Картометрический метод	0,10	-
338	422627,39	1321146,48	Картометрический метод	0,10	-
339	422637,99	1321135,89	Картометрический метод	0,10	-
340	422642,23	1321117,66	Картометрический метод	0,10	-
341	422640,53	1321092,24	Картометрический метод	0,10	-
342	422636,29	1321067,66	Картометрический метод	0,10	-
343	422636,29	1321049,44	Картометрический метод	0,10	-
344	422655,40	1320978,49	Картометрический метод	0,10	-
345	422680,36	1320908,75	Картометрический метод	0,10	-
346	422679,48	1320884,74	Картометрический метод	0,10	-
347	422671,89	1320863,83	Картометрический метод	0,10	-
348	422656,43	1320835,05	Картометрический метод	0,10	-
349	422650,28	1320805,34	Картометрический метод	0,10	-
350	422651,55	1320783,31	Картометрический метод	0,10	-
351	422656,21	1320761,70	Картометрический метод	0,10	-

Сведения о местоположении границ объекта

352	422667,18	1320746,42	Картометрический метод	0,10	-
353	422684,60	1320733,62	Картометрический метод	0,10	-
354	422693,31	1320715,68	Картометрический метод	0,10	-
355	422699,43	1320683,31	Картометрический метод	0,10	-
356	422708,76	1320658,30	Картометрический метод	0,10	-
357	422725,28	1320624,40	Картометрический метод	0,10	-
358	422743,51	1320597,71	Картометрический метод	0,10	-
359	422766,18	1320574,63	Картометрический метод	0,10	-
360	422787,15	1320559,38	Картометрический метод	0,10	-
361	422807,49	1320553,02	Картометрический метод	0,10	-
362	422824,02	1320558,11	Картометрический метод	0,10	-
363	422837,78	1320582,49	Картометрический метод	0,10	-
364	422836,10	1320592,43	Картометрический метод	0,10	-
365	422820,21	1320606,42	Картометрический метод	0,10	-
366	422810,67	1320616,59	Картометрический метод	0,10	-
367	422806,22	1320630,57	Картометрический метод	0,10	-
368	422806,86	1320647,73	Картометрический метод	0,10	-
369	422819,57	1320668,07	Картометрический метод	0,10	-
370	422832,28	1320677,61	Картометрический метод	0,10	-
371	422851,35	1320682,06	Картометрический метод	0,10	-
372	422878,05	1320681,42	Картометрический метод	0,10	-
373	422896,48	1320675,07	Картометрический метод	0,10	-
374	422918,21	1320656,26	Картометрический метод	0,10	-
375	422929,48	1320630,64	Картометрический метод	0,10	-
376	422928,45	1320600,93	Картометрический метод	0,10	-
377	422933,58	1320578,39	Картометрический метод	0,10	-
378	422954,07	1320560,97	Картометрический метод	0,10	-
379	423066,20	1320506,62	Картометрический метод	0,10	-
380	423118,32	1320486,28	Картометрический метод	0,10	-
381	423202,23	1320458,95	Картометрический метод	0,10	-
382	423229,17	1320442,63	Картометрический метод	0,10	-
383	423242,28	1320431,61	Картометрический метод	0,10	-
384	423263,73	1320425,49	Картометрический метод	0,10	-
385	423281,53	1320425,91	Картометрический метод	0,10	-
386	423299,75	1320431,85	Картометрический метод	0,10	-
387	423314,21	1320445,19	Картометрический метод	0,10	-
388	423338,80	1320488,74	Картометрический метод	0,10	-
389	423352,63	1320497,45	Картометрический метод	0,10	-
390	423378,25	1320500,01	Картометрический метод	0,10	-
391	423405,27	1320494,99	Картометрический метод	0,10	-
392	423448,92	1320481,43	Картометрический метод	0,10	-
393	423479,68	1320465,17	Картометрический метод	0,10	-
394	423505,28	1320439,90	Картометрический метод	0,10	-
395	423523,08	1320406,42	Картометрический метод	0,10	-
396	423557,83	1320411,08	Картометрический метод	0,10	-
397	423617,58	1320424,22	Картометрический метод	0,10	-
398	423657,45	1320498,99	Картометрический метод	0,10	-
399	423784,49	1320388,33	Картометрический метод	0,10	-
400	423707,65	1320257,18	Картометрический метод	0,10	-
401	423736,85	1320032,29	Картометрический метод	0,10	-
402	423746,61	1320012,09	Картометрический метод	0,10	-
403	423782,96	1320015,38	Картометрический метод	0,10	-
404	423796,98	1320014,46	Картометрический метод	0,10	-
405	423827,19	1320007,80	Картометрический метод	0,10	-
406	423888,78	1319988,96	Картометрический метод	0,10	-
407	423935,62	1319983,11	Картометрический метод	0,10	-
408	423965,33	1319986,69	Картометрический метод	0,10	-
409	423979,40	1319994,06	Картометрический метод	0,10	-
410	424010,39	1320021,13	Картометрический метод	0,10	-
411	424023,34	1320027,41	Картометрический метод	0,10	-
412	424037,46	1320026,63	Картометрический метод	0,10	-

Сведения о местоположении границ объекта

413	424052,37	1320019,96	Картометрический метод	0,10	-
414	424065,74	1319999,50	Картометрический метод	0,10	-
415	424062,96	1319970,13	Картометрический метод	0,10	-
416	424055,90	1319924,23	Картометрический метод	0,10	-
417	424059,43	1319908,15	Картометрический метод	0,10	-
418	424067,28	1319894,81	Картометрический метод	0,10	-
419	424080,23	1319885,79	Картометрический метод	0,10	-
420	424114,92	1319870,91	Картометрический метод	0,10	-
421	424146,17	1319819,17	Картометрический метод	0,10	-
422	424158,47	1319807,90	Картометрический метод	0,10	-
423	424188,95	1319797,66	Картометрический метод	0,10	-
424	424212,43	1319799,48	Картометрический метод	0,10	-
425	424243,03	1319816,35	Картометрический метод	0,10	-
426	424257,85	1319820,71	Картометрический метод	0,10	-
427	424316,00	1319825,37	Картометрический метод	0,10	-
428	424332,85	1319829,23	Картометрический метод	0,10	-
429	424368,00	1319856,06	Картометрический метод	0,10	-
430	424390,93	1319877,94	Картометрический метод	0,10	-
431	424406,23	1319887,75	Картометрический метод	0,10	-
432	424425,13	1319892,98	Картометрический метод	0,10	-
433	424446,85	1319888,18	Картометрический метод	0,10	-
434	424475,67	1319874,80	Картометрический метод	0,10	-
435	424576,00	1319812,22	Картометрический метод	0,10	-
436	424609,29	1319795,10	Картометрический метод	0,10	-
437	424641,52	1319785,16	Картометрический метод	0,10	-
438	424730,97	1319762,79	Картометрический метод	0,10	-
439	424803,54	1319738,86	Картометрический метод	0,10	-
440	424937,15	1319563,03	Картометрический метод	0,10	-
441	425121,07	1319328,91	Картометрический метод	0,10	-
442	425330,08	1319072,76	Картометрический метод	0,10	-
443	425731,21	1318563,03	Картометрический метод	0,10	-
444	425574,67	1318424,46	Картометрический метод	0,10	-
445	425534,68	1318118,67	Картометрический метод	0,10	-
446	425521,05	1318014,47	Картометрический метод	0,10	-
447	424946,83	1318014,47	Картометрический метод	0,10	-
448	424806,06	1318011,12	Картометрический метод	0,10	-
449	424810,62	1317820,21	Картометрический метод	0,10	-
450	424819,47	1317525,15	Картометрический метод	0,10	-
451	424713,34	1317516,21	Картометрический метод	0,10	-
452	424710,60	1317459,42	Картометрический метод	0,10	-
453	424703,90	1317434,84	Картометрический метод	0,10	-
454	424704,26	1317406,32	Картометрический метод	0,10	-
455	424712,09	1317367,81	Картометрический метод	0,10	-
456	424712,77	1317339,17	Картометрический метод	0,10	-
457	424719,54	1317329,83	Картометрический метод	0,10	-
458	424737,41	1317323,87	Картометрический метод	0,10	-
459	424739,65	1317302,27	Картометрический метод	0,10	-
460	424757,52	1317282,91	Картометрический метод	0,10	-
461	424759,76	1317265,03	Картометрический метод	0,10	-
462	424755,29	1317230,77	Картометрический метод	0,10	-
463	424759,01	1317215,88	Картометрический метод	0,10	-
464	424808,05	1317117,34	Картометрический метод	0,10	-
465	424813,69	1317062,02	Картометрический метод	0,10	-
466	424832,64	1317000,54	Картометрический метод	0,10	-
467	424864,77	1316918,71	Картометрический метод	0,10	-
468	424925,84	1316728,05	Картометрический метод	0,10	-
469	424939,99	1316701,99	Картометрический метод	0,10	-
470	424944,84	1316685,48	Картометрический метод	0,10	-
471	424941,48	1316674,43	Картометрический метод	0,10	-
472	424930,31	1316656,55	Картометрический метод	0,10	-
473	424905,39	1316631,69	Картометрический метод	0,10	-

Сведения о местоположении границ объекта

474	424888,60	1316600,70	Картометрический метод	0,10	-
475	424867,75	1316573,14	Картометрический метод	0,10	-
476	424848,38	1316555,27	Картометрический метод	0,10	-
477	424843,40	1316546,14	Картометрический метод	0,10	-
478	424847,64	1316512,07	Картометрический метод	0,10	-
479	424835,72	1316483,64	Картометрический метод	0,10	-
480	424801,37	1316427,35	Картометрический метод	0,10	-
481	424795,68	1316374,87	Картометрический метод	0,10	-
482	424793,47	1316355,45	Картометрический метод	0,10	-
483	424788,18	1316336,92	Картометрический метод	0,10	-
484	424797,81	1316305,87	Картометрический метод	0,10	-
485	424785,09	1316273,36	Картометрический метод	0,10	-
486	424786,03	1316228,00	Картометрический метод	0,10	-
487	424763,02	1316188,62	Картометрический метод	0,10	-
488	424742,47	1316118,92	Картометрический метод	0,10	-
489	424726,08	1316087,34	Картометрический метод	0,10	-
490	424646,50	1315991,34	Картометрический метод	0,10	-
491	424631,06	1315956,92	Картометрический метод	0,10	-
492	424625,32	1315936,17	Картометрический метод	0,10	-
493	424623,12	1315909,36	Картометрический метод	0,10	-
494	424649,29	1315697,42	Картометрический метод	0,10	-
495	424647,15	1315605,86	Картометрический метод	0,10	-
496	424602,11	1315557,41	Картометрический метод	0,10	-
497	424593,92	1315536,92	Картометрический метод	0,10	-
498	424517,58	1315455,98	Картометрический метод	0,10	-
499	424506,31	1315429,85	Картометрический метод	0,10	-
500	424484,52	1315329,04	Картометрический метод	0,10	-
501	424175,40	1315360,09	Картометрический метод	0,10	-
502	424106,40	1315367,02	Картометрический метод	0,10	-
503	424474,89	1314728,87	Картометрический метод	0,10	-
504	424506,84	1314673,53	Картометрический метод	0,10	-
505	424617,46	1314492,01	Картометрический метод	0,10	-
506	424930,78	1314715,74	Картометрический метод	0,10	-
507	425049,94	1314558,84	Картометрический метод	0,10	-
508	425203,86	1314169,57	Картометрический метод	0,10	-
509	425225,71	1314086,16	Картометрический метод	0,10	-
510	425150,24	1314027,57	Картометрический метод	0,10	-
511	425208,83	1313899,47	Картометрический метод	0,10	-
512	425203,86	1313814,07	Картометрический метод	0,10	-
513	425276,35	1313694,90	Картометрический метод	0,10	-
514	425213,79	1313478,42	Картометрический метод	0,10	-
515	425391,54	1313325,50	Картометрический метод	0,10	-
516	425452,12	1313272,87	Картометрический метод	0,10	-
517	425533,45	1313198,64	Картометрический метод	0,10	-
518	425812,13	1313326,37	Картометрический метод	0,10	-
519	426013,72	1313416,75	Картометрический метод	0,10	-
520	426281,39	1313536,75	Картометрический метод	0,10	-
521	426821,69	1313776,51	Картометрический метод	0,10	-
522	427272,55	1313966,71	Картометрический метод	0,10	-
523	427418,04	1314040,48	Картометрический метод	0,10	-
524	428656,16	1314595,98	Картометрический метод	0,10	-
525	428801,87	1314661,06	Картометрический метод	0,10	-
526	429178,56	1314822,21	Картометрический метод	0,10	-
527	429338,07	1314908,33	Картометрический метод	0,10	-
528	429971,09	1315162,73	Картометрический метод	0,10	-
529	429978,09	1315185,65	Картометрический метод	0,10	-
530	430005,42	1315206,83	Картометрический метод	0,10	-
531	429982,36	1315273,83	Картометрический метод	0,10	-
532	430215,18	1315412,85	Картометрический метод	0,10	-
533	430103,68	1315602,69	Картометрический метод	0,10	-
534	429909,83	1315911,38	Картометрический метод	0,10	-

Сведения о местоположении границ объекта

535	429909,15	1315942,80	Картометрический метод	0,10	-
536	429923,16	1315968,75	Картометрический метод	0,10	-
537	430244,96	1316360,00	Картометрический метод	0,10	-
538	430259,88	1316381,83	Картометрический метод	0,10	-
539	430337,56	1316451,47	Картометрический метод	0,10	-
540	430406,24	1316496,23	Картометрический метод	0,10	-
541	430467,20	1316512,47	Картометрический метод	0,10	-
542	430560,56	1316588,08	Картометрический метод	0,10	-
543	430644,80	1316707,82	Картометрический метод	0,10	-
544	430709,89	1316793,00	Картометрический метод	0,10	-
545	430738,68	1316843,22	Картометрический метод	0,10	-
546	430785,25	1316899,65	Картометрический метод	0,10	-
547	430827,00	1316950,24	Картометрический метод	0,10	-
548	430849,31	1316970,47	Картометрический метод	0,10	-
549	430952,86	1317036,37	Картометрический метод	0,10	-
550	431000,95	1317058,16	Картометрический метод	0,10	-
551	431124,54	1317054,84	Картометрический метод	0,10	-
552	431214,52	1317060,44	Картометрический метод	0,10	-
553	431266,43	1317072,28	Картометрический метод	0,10	-
554	431335,65	1317102,33	Картометрический метод	0,10	-
555	431380,44	1317129,74	Картометрический метод	0,10	-
556	431436,74	1317159,71	Картометрический метод	0,10	-
557	431462,54	1317186,98	Картометрический метод	0,10	-
558	431519,16	1317305,43	Картометрический метод	0,10	-
559	431548,41	1317321,25	Картометрический метод	0,10	-
560	431590,65	1317320,00	Картометрический метод	0,10	-
561	431619,80	1317342,31	Картометрический метод	0,10	-
562	431637,99	1317368,46	Картометрический метод	0,10	-
563	431650,05	1317376,49	Картометрический метод	0,10	-
564	431667,16	1317379,65	Картометрический метод	0,10	-
565	431718,61	1317363,72	Картометрический метод	0,10	-
566	431744,57	1317363,72	Картометрический метод	0,10	-
567	431791,85	1317393,65	Картометрический метод	0,10	-
568	431811,05	1317409,25	Картометрический метод	0,10	-
569	431828,36	1317433,39	Картометрический метод	0,10	-
570	431867,52	1317446,56	Картометрический метод	0,10	-
571	431914,01	1317480,51	Картометрический метод	0,10	-
572	431984,10	1317525,83	Картометрический метод	0,10	-
573	432017,79	1317566,36	Картометрический метод	0,10	-
574	432044,66	1317592,31	Картометрический метод	0,10	-
575	432067,07	1317601,25	Картометрический метод	0,10	-
576	432091,51	1317605,36	Картометрический метод	0,10	-
577	432105,86	1317622,43	Картометрический метод	0,10	-
578	432100,39	1317657,27	Картометрический метод	0,10	-
579	432104,61	1317670,69	Картометрический метод	0,10	-
580	432221,92	1317606,30	Картометрический метод	0,10	-
581	432325,09	1317554,98	Картометрический метод	0,10	-
582	432452,61	1317533,81	Картометрический метод	0,10	-
583	432698,64	1317401,01	Картометрический метод	0,10	-
584	432747,30	1317249,42	Картометрический метод	0,10	-
585	432758,68	1317180,20	Картометрический метод	0,10	-
586	432778,26	1317150,60	Картометрический метод	0,10	-
587	432837,01	1316935,21	Картометрический метод	0,10	-
588	432864,25	1316811,58	Картометрический метод	0,10	-
589	432883,00	1316728,47	Картометрический метод	0,10	-
590	432922,66	1316616,70	Картометрический метод	0,10	-
591	433416,58	1316756,04	Картометрический метод	0,10	-
592	433934,44	1316906,07	Картометрический метод	0,10	-
593	434378,74	1317038,76	Картометрический метод	0,10	-
594	434542,24	1317100,67	Картометрический метод	0,10	-
595	434768,32	1317212,02	Картометрический метод	0,10	-

Сведения о местоположении границ объекта

596	434917,02	1317307,50	Картометрический метод	0,10	-
597	435005,37	1317373,07	Картометрический метод	0,10	-
598	435114,88	1317462,81	Картометрический метод	0,10	-
599	435303,25	1317649,06	Картометрический метод	0,10	-
600	435239,88	1317715,51	Картометрический метод	0,10	-
601	435349,17	1317919,97	Картометрический метод	0,10	-
602	435421,77	1318100,92	Картометрический метод	0,10	-
603	435375,13	1318169,06	Картометрический метод	0,10	-
604	435490,02	1318255,41	Картометрический метод	0,10	-
605	435655,63	1318128,96	Картометрический метод	0,10	-
606	436031,32	1318635,81	Картометрический метод	0,10	-
607	436742,89	1319566,85	Картометрический метод	0,10	-
608	437304,08	1320301,11	Картометрический метод	0,10	-
609	437730,40	1320865,33	Картометрический метод	0,10	-
610	437116,66	1321175,96	Картометрический метод	0,10	-
611	437091,23	1321188,83	Картометрический метод	0,10	-
612	437036,47	1321216,55	Картометрический метод	0,10	-
613	436643,32	1321415,53	Картометрический метод	0,10	-
614	436213,00	1321572,29	Картометрический метод	0,10	-
615	436015,25	1321638,89	Картометрический метод	0,10	-
616	435836,20	1321693,45	Картометрический метод	0,10	-
617	435720,43	1321721,71	Картометрический метод	0,10	-
618	435596,33	1321752,00	Картометрический метод	0,10	-
619	435350,83	1321783,75	Картометрический метод	0,10	-
620	435184,89	1321791,78	Картометрический метод	0,10	-
621	434279,61	1321835,61	Картометрический метод	0,10	-
622	433451,86	1321868,26	Картометрический метод	0,10	-
623	433408,83	1321883,95	Картометрический метод	0,10	-
624	433362,47	1321900,99	Картометрический метод	0,10	-
625	432672,93	1322154,37	Картометрический метод	0,10	-
626	432147,40	1322348,50	Картометрический метод	0,10	-
627	431647,30	1322547,95	Картометрический метод	0,10	-
628	431102,62	1322764,94	Картометрический метод	0,10	-
629	431084,34	1322827,67	Картометрический метод	0,10	-
630	431054,90	1322928,64	Картометрический метод	0,10	-
631	430930,65	1323354,83	Картометрический метод	0,10	-
632	430915,68	1323406,19	Картометрический метод	0,10	-
633	430850,36	1323761,51	Картометрический метод	0,10	-
634	430692,75	1324543,42	Картометрический метод	0,10	-
1	430066,30	1325310,45	Картометрический метод	0,10	-
635	433885,24	1319678,50	Картометрический метод	0,10	-
636	433936,57	1319636,23	Картометрический метод	0,10	-
637	433924,53	1319621,67	Картометрический метод	0,10	-
638	433923,12	1319618,96	Картометрический метод	0,10	-
639	433850,12	1319620,77	Картометрический метод	0,10	-
640	433841,26	1319618,87	Картометрический метод	0,10	-
641	433883,28	1319592,15	Картометрический метод	0,10	-
642	433910,97	1319575,88	Картометрический метод	0,10	-
643	433867,92	1319503,78	Картометрический метод	0,10	-
644	433877,89	1319500,38	Картометрический метод	0,10	-
645	433883,69	1319496,18	Картометрический метод	0,10	-
646	433886,99	1319492,01	Картометрический метод	0,10	-
647	433886,90	1319480,38	Картометрический метод	0,10	-
648	433895,56	1319412,19	Картометрический метод	0,10	-
649	433911,89	1319367,20	Картометрический метод	0,10	-
650	433922,55	1319344,69	Картометрический метод	0,10	-
651	433980,34	1319336,94	Картометрический метод	0,10	-
652	433987,75	1319317,10	Картометрический метод	0,10	-
653	434007,59	1319290,38	Картометрический метод	0,10	-
654	434097,26	1319132,09	Картометрический метод	0,10	-

Сведения о местоположении границ объекта

655	434104,86	1319106,58	Картометрический метод	0,10	-
656	434179,96	1319127,41	Картометрический метод	0,10	-
657	434193,62	1319132,73	Картометрический метод	0,10	-
658	434255,57	1319152,86	Картометрический метод	0,10	-
659	434355,54	1319112,46	Картометрический метод	0,10	-
660	434365,07	1319108,68	Картометрический метод	0,10	-
661	434361,66	1319069,82	Картометрический метод	0,10	-
662	434357,29	1319020,23	Картометрический метод	0,10	-
663	434352,37	1318964,28	Картометрический метод	0,10	-
664	434348,99	1318925,73	Картометрический метод	0,10	-
665	434395,54	1318870,46	Картометрический метод	0,10	-
666	434395,81	1318875,75	Картометрический метод	0,10	-
667	434397,26	1318878,39	Картометрический метод	0,10	-
668	434399,64	1318880,77	Картометрический метод	0,10	-
669	434406,07	1318881,64	Картометрический метод	0,10	-
670	434412,87	1318880,77	Картометрический метод	0,10	-
671	434422,53	1318880,51	Картометрический метод	0,10	-
672	434461,69	1318907,89	Картометрический метод	0,10	-
673	434462,03	1318926,54	Картометрический метод	0,10	-
674	434430,27	1318907,35	Картометрический метод	0,10	-
675	434477,64	1319004,24	Картометрический метод	0,10	-
676	434514,65	1318958,33	Картометрический метод	0,10	-
677	434525,57	1318946,08	Картометрический метод	0,10	-
678	434529,38	1318945,34	Картометрический метод	0,10	-
679	434539,22	1318947,88	Картометрический метод	0,10	-
680	434546,10	1318953,06	Картометрический метод	0,10	-
681	434550,87	1318958,36	Картометрический метод	0,10	-
682	434555,42	1318967,78	Картометрический метод	0,10	-
683	434555,72	1318982,04	Картометрический метод	0,10	-
684	434550,12	1318983,76	Картометрический метод	0,10	-
685	434545,11	1318989,95	Картометрический метод	0,10	-
686	434529,45	1319072,43	Картометрический метод	0,10	-
687	434526,21	1319090,35	Картометрический метод	0,10	-
688	434512,82	1319100,52	Картометрический метод	0,10	-
689	434496,00	1319102,88	Картометрический метод	0,10	-
690	434466,24	1319100,30	Картометрический метод	0,10	-
691	434459,55	1319105,94	Картометрический метод	0,10	-
692	434456,81	1319114,91	Картометрический метод	0,10	-
693	434481,67	1319138,78	Картометрический метод	0,10	-
694	434483,98	1319146,03	Картометрический метод	0,10	-
695	434479,59	1319160,06	Картометрический метод	0,10	-
696	434437,51	1319196,72	Картометрический метод	0,10	-
697	434416,83	1319207,50	Картометрический метод	0,10	-
698	434390,53	1319216,64	Картометрический метод	0,10	-
699	434370,37	1319222,38	Картометрический метод	0,10	-
700	434351,98	1319240,97	Картометрический метод	0,10	-
701	434334,11	1319252,85	Картометрический метод	0,10	-
702	434336,42	1319261,23	Картометрический метод	0,10	-
703	434355,78	1319298,56	Картометрический метод	0,10	-
704	434356,96	1319307,50	Картометрический метод	0,10	-
705	434355,37	1319319,26	Картометрический метод	0,10	-
706	434330,12	1319337,34	Картометрический метод	0,10	-
707	434297,94	1319312,41	Картометрический метод	0,10	-
708	434279,39	1319307,51	Картометрический метод	0,10	-
709	434250,78	1319308,28	Картометрический метод	0,10	-
710	434228,81	1319297,26	Картометрический метод	0,10	-
711	434199,41	1319286,28	Картометрический метод	0,10	-
712	434175,20	1319274,15	Картометрический метод	0,10	-
713	434147,05	1319261,50	Картометрический метод	0,10	-
714	434125,70	1319257,74	Картометрический метод	0,10	-
715	434094,99	1319280,60	Картометрический метод	0,10	-

Сведения о местоположении границ объекта

716	434078,84	1319297,50	Картометрический метод	0,10	-
717	434062,66	1319308,80	Картометрический метод	0,10	-
718	434034,76	1319330,82	Картометрический метод	0,10	-
719	434023,68	1319350,48	Картометрический метод	0,10	-
720	434020,41	1319364,49	Картометрический метод	0,10	-
721	434032,31	1319379,50	Картометрический метод	0,10	-
722	434044,26	1319401,78	Картометрический метод	0,10	-
723	434055,14	1319432,48	Картометрический метод	0,10	-
724	434056,99	1319454,28	Картометрический метод	0,10	-
725	434052,10	1319476,12	Картометрический метод	0,10	-
726	434047,30	1319509,16	Картометрический метод	0,10	-
727	434043,61	1319542,75	Картометрический метод	0,10	-
728	434044,22	1319555,51	Картометрический метод	0,10	-
729	434045,52	1319582,48	Картометрический метод	0,10	-
730	433973,12	1319642,22	Картометрический метод	0,10	-
731	433898,82	1319704,22	Картометрический метод	0,10	-
732	433898,38	1319696,32	Картометрический метод	0,10	-
635	433885,24	1319678,50	Картометрический метод	0,10	-
733	431050,73	1321007,07	Картометрический метод	0,10	-
734	431030,31	1320957,01	Картометрический метод	0,10	-
735	431024,87	1320943,68	Картометрический метод	0,10	-
736	431211,33	1320860,62	Картометрический метод	0,10	-
737	431217,90	1320881,23	Картометрический метод	0,10	-
738	431221,82	1320893,50	Картометрический метод	0,10	-
739	431237,19	1320940,98	Картометрический метод	0,10	-
740	431189,85	1320957,47	Картометрический метод	0,10	-
741	431085,66	1320994,62	Картометрический метод	0,10	-
733	431050,73	1321007,07	Картометрический метод	0,10	-
742	430979,87	1320816,15	Картометрический метод	0,10	-
743	430936,91	1320736,48	Картометрический метод	0,10	-
744	430907,79	1320692,82	Картометрический метод	0,10	-
745	430902,30	1320679,38	Картометрический метод	0,10	-
746	430893,24	1320667,41	Картометрический метод	0,10	-
747	430890,12	1320632,96	Картометрический метод	0,10	-
748	430883,02	1320554,56	Картометрический метод	0,10	-
749	430909,68	1320541,11	Картометрический метод	0,10	-
750	430962,39	1320500,62	Картометрический метод	0,10	-
751	431035,22	1320391,56	Картометрический метод	0,10	-
752	431101,91	1320511,74	Картометрический метод	0,10	-
753	431184,57	1320776,14	Картометрический метод	0,10	-
754	431148,36	1320800,32	Картометрический метод	0,10	-
755	431104,00	1320730,22	Картометрический метод	0,10	-
756	431017,84	1320789,87	Картометрический метод	0,10	-
742	430979,87	1320816,15	Картометрический метод	0,10	-
757	435292,43	1319662,99	Картометрический метод	0,10	-
758	435273,84	1319666,57	Картометрический метод	0,10	-
759	435265,74	1319666,95	Картометрический метод	0,10	-
760	435260,97	1319665,39	Картометрический метод	0,10	-
761	435256,33	1319660,98	Картометрический метод	0,10	-
762	435256,46	1319656,06	Картометрический метод	0,10	-
763	435263,07	1319649,18	Картометрический метод	0,10	-
764	435271,78	1319645,94	Картометрический метод	0,10	-
765	435267,75	1319637,24	Картометрический метод	0,10	-
766	435271,51	1319630,39	Картометрический метод	0,10	-
767	435257,63	1319620,81	Картометрический метод	0,10	-
768	435238,41	1319619,68	Картометрический метод	0,10	-
769	435221,44	1319601,23	Картометрический метод	0,10	-
770	435189,12	1319610,20	Картометрический метод	0,10	-

Сведения о местоположении границ объекта

771	435178,50	1319611,86	Картометрический метод	0,10	-
772	435185,64	1319589,74	Картометрический метод	0,10	-
773	435185,99	1319530,36	Картометрический метод	0,10	-
774	435192,65	1319507,29	Картометрический метод	0,10	-
775	435201,00	1319498,34	Картометрический метод	0,10	-
776	435217,60	1319488,53	Картометрический метод	0,10	-
777	435220,39	1319480,10	Картометрический метод	0,10	-
778	435187,32	1319452,08	Картометрический метод	0,10	-
779	435176,82	1319426,44	Картометрический метод	0,10	-
780	435174,52	1319351,52	Картометрический метод	0,10	-
781	435158,21	1319313,70	Картометрический метод	0,10	-
782	435144,11	1319296,02	Картометрический метод	0,10	-
783	435121,72	1319274,12	Картометрический метод	0,10	-
784	435106,66	1319207,17	Картометрический метод	0,10	-
785	435152,03	1319112,31	Картометрический метод	0,10	-
786	435180,89	1319077,60	Картометрический метод	0,10	-
787	435147,72	1318996,82	Картометрический метод	0,10	-
788	435079,03	1319122,37	Картометрический метод	0,10	-
789	435007,86	1319057,76	Картометрический метод	0,10	-
790	434931,41	1318923,29	Картометрический метод	0,10	-
791	434953,54	1318918,79	Картометрический метод	0,10	-
792	435091,70	1318861,86	Картометрический метод	0,10	-
793	435112,27	1318868,64	Картометрический метод	0,10	-
794	435175,53	1318982,96	Картометрический метод	0,10	-
795	435285,23	1319180,89	Картометрический метод	0,10	-
796	435292,85	1319217,16	Картометрический метод	0,10	-
797	435325,15	1319361,15	Картометрический метод	0,10	-
798	435397,29	1319564,23	Картометрический метод	0,10	-
757	435292,43	1319662,99	Картометрический метод	0,10	-
799	428085,90	1317224,51	Картометрический метод	0,10	-
800	428095,74	1317263,18	Картометрический метод	0,10	-
801	428091,77	1317287,31	Картометрический метод	0,10	-
802	428093,91	1317307,87	Картометрический метод	0,10	-
803	428126,45	1317363,83	Картометрический метод	0,10	-
804	428112,80	1317379,54	Картометрический метод	0,10	-
805	428093,73	1317393,24	Картометрический метод	0,10	-
806	428012,35	1317331,32	Картометрический метод	0,10	-
807	427962,01	1317375,70	Картометрический метод	0,10	-
808	428039,00	1317457,18	Картометрический метод	0,10	-
809	428041,85	1317456,97	Картометрический метод	0,10	-
810	428063,50	1317492,33	Картометрический метод	0,10	-
811	428127,03	1317447,81	Картометрический метод	0,10	-
812	428095,74	1317396,54	Картометрический метод	0,10	-
813	428095,68	1317396,44	Картометрический метод	0,10	-
814	428117,01	1317382,32	Картометрический метод	0,10	-
815	428131,30	1317364,70	Картометрический метод	0,10	-
816	428098,59	1317307,15	Картометрический метод	0,10	-
817	428096,53	1317288,02	Картометрический метод	0,10	-
818	428100,82	1317263,42	Картометрический метод	0,10	-
819	428090,99	1317223,16	Картометрический метод	0,10	-
820	428103,03	1317221,87	Картометрический метод	0,10	-
821	428122,73	1317224,87	Картометрический метод	0,10	-
822	428136,79	1317229,90	Картометрический метод	0,10	-
823	428148,72	1317239,04	Картометрический метод	0,10	-
824	428162,62	1317252,78	Картометрический метод	0,10	-
825	428189,39	1317283,53	Картометрический метод	0,10	-
826	428219,80	1317317,95	Картометрический метод	0,10	-
827	428249,08	1317349,72	Картометрический метод	0,10	-
828	428281,26	1317387,25	Картометрический метод	0,10	-
829	428303,56	1317410,90	Картометрический метод	0,10	-

Сведения о местоположении границ объекта

830	428313,38	1317420,37	Картометрический метод	0,10	-
831	428337,08	1317441,20	Картометрический метод	0,10	-
832	428391,00	1317483,10	Картометрический метод	0,10	-
833	428408,76	1317497,85	Картометрический метод	0,10	-
834	428424,64	1317509,46	Картометрический метод	0,10	-
835	428473,41	1317542,40	Картометрический метод	0,10	-
836	428506,16	1317565,72	Картометрический метод	0,10	-
837	428559,34	1317606,62	Картометрический метод	0,10	-
838	428587,54	1317629,22	Картометрический метод	0,10	-
839	428602,33	1317642,56	Картометрический метод	0,10	-
840	428615,14	1317656,49	Картометрический метод	0,10	-
841	428633,18	1317679,05	Картометрический метод	0,10	-
842	428637,85	1317686,88	Картометрический метод	0,10	-
843	428641,57	1317694,17	Картометрический метод	0,10	-
844	428647,50	1317711,50	Картометрический метод	0,10	-
845	428651,48	1317729,88	Картометрический метод	0,10	-
846	428654,09	1317747,92	Картометрический метод	0,10	-
847	428664,09	1317821,31	Картометрический метод	0,10	-
848	428677,09	1317911,76	Картометрический метод	0,10	-
849	428682,78	1317949,19	Картометрический метод	0,10	-
850	428684,39	1317957,86	Картометрический метод	0,10	-
851	428708,89	1318039,23	Картометрический метод	0,10	-
852	428683,35	1317958,98	Картометрический метод	0,10	-
853	428662,85	1317831,21	Картометрический метод	0,10	-
854	428662,21	1317821,82	Картометрический метод	0,10	-
855	428624,20	1317823,65	Картометрический метод	0,10	-
856	428613,75	1317907,91	Картометрический метод	0,10	-
857	428596,85	1317963,76	Картометрический метод	0,10	-
858	428577,18	1318030,73	Картометрический метод	0,10	-
859	428560,52	1318067,20	Картометрический метод	0,10	-
860	428491,16	1318219,03	Картометрический метод	0,10	-
861	428408,22	1317994,31	Картометрический метод	0,10	-
862	428421,12	1317975,44	Картометрический метод	0,10	-
863	428400,37	1317925,26	Картометрический метод	0,10	-
864	428391,60	1317869,27	Картометрический метод	0,10	-
865	428398,14	1317840,16	Картометрический метод	0,10	-
866	428397,94	1317813,07	Картометрический метод	0,10	-
867	428394,15	1317757,24	Картометрический метод	0,10	-
868	428383,55	1317698,05	Картометрический метод	0,10	-
869	428374,85	1317665,95	Картометрический метод	0,10	-
870	428395,12	1317641,36	Картометрический метод	0,10	-
871	428395,61	1317611,06	Картометрический метод	0,10	-
872	428377,66	1317588,04	Картометрический метод	0,10	-
873	428368,95	1317554,25	Картометрический метод	0,10	-
874	428345,13	1317539,18	Картометрический метод	0,10	-
875	428253,76	1317546,63	Картометрический метод	0,10	-
876	428234,94	1317519,68	Картометрический метод	0,10	-
877	428100,49	1317534,97	Картометрический метод	0,10	-
878	428015,31	1317534,12	Картометрический метод	0,10	-
879	428004,68	1317537,32	Картометрический метод	0,10	-
880	427914,34	1317332,12	Картометрический метод	0,10	-
881	427912,54	1317328,03	Картометрический метод	0,10	-
882	427935,95	1317312,58	Картометрический метод	0,10	-
883	428052,98	1317239,37	Картометрический метод	0,10	-
884	428077,04	1317226,86	Картометрический метод	0,10	-
799	428085,90	1317224,51	Картометрический метод	0,10	-
885	428131,30	1317364,70	Картометрический метод	0,10	-
886	428117,01	1317382,32	Картометрический метод	0,10	-
887	428095,68	1317396,43	Картометрический метод	0,10	-
888	428095,75	1317396,54	Картометрический метод	0,10	-

Сведения о местоположении границ объекта

889	428127,04	1317447,82	Картометрический метод	0,10	-
890	428063,50	1317492,33	Картометрический метод	0,10	-
891	428041,85	1317456,97	Картометрический метод	0,10	-
892	428039,00	1317457,18	Картометрический метод	0,10	-
893	427962,01	1317375,70	Картометрический метод	0,10	-
894	428012,35	1317331,32	Картометрический метод	0,10	-
895	428093,72	1317393,24	Картометрический метод	0,10	-
896	428112,80	1317379,54	Картометрический метод	0,10	-
897	428126,45	1317363,83	Картометрический метод	0,10	-
898	428093,91	1317307,87	Картометрический метод	0,10	-
899	428091,77	1317287,31	Картометрический метод	0,10	-
900	428095,74	1317263,18	Картометрический метод	0,10	-
901	428085,90	1317224,51	Картометрический метод	0,10	-
902	428085,39	1317224,65	Картометрический метод	0,10	-
903	428074,57	1317216,41	Картометрический метод	0,10	-
904	428067,02	1317210,66	Картометрический метод	0,10	-
905	428071,84	1317208,03	Картометрический метод	0,10	-
906	428090,99	1317223,16	Картометрический метод	0,10	-
907	428100,82	1317263,42	Картометрический метод	0,10	-
908	428096,53	1317288,02	Картометрический метод	0,10	-
909	428098,59	1317307,15	Картометрический метод	0,10	-
885	428131,30	1317364,70	Картометрический метод	0,10	-
910	430792,95	1320607,41	Картометрический метод	0,10	-
911	430798,03	1320608,81	Картометрический метод	0,10	-
912	430798,47	1320607,86	Картометрический метод	0,10	-
913	430794,29	1320606,57	Картометрический метод	0,10	-
914	430852,06	1320570,17	Картометрический метод	0,10	-
915	430883,02	1320554,56	Картометрический метод	0,10	-
916	430893,24	1320667,41	Картометрический метод	0,10	-
917	430845,63	1320699,79	Картометрический метод	0,10	-
918	430833,00	1320707,79	Картометрический метод	0,10	-
919	430826,61	1320714,95	Картометрический метод	0,10	-
920	430798,76	1320745,76	Картометрический метод	0,10	-
921	430780,22	1320768,81	Картометрический метод	0,10	-
922	430752,68	1320802,71	Картометрический метод	0,10	-
923	430699,39	1320761,46	Картометрический метод	0,10	-
924	430774,54	1320660,56	Картометрический метод	0,10	-
925	430746,45	1320636,71	Картометрический метод	0,10	-
910	430792,95	1320607,41	Картометрический метод	0,10	-
926	426651,16	1322961,72	Картометрический метод	0,10	-
927	426604,24	1322963,50	Картометрический метод	0,10	-
928	426553,94	1322963,78	Картометрический метод	0,10	-
929	426531,58	1322802,76	Картометрический метод	0,10	-
930	426538,05	1322814,41	Картометрический метод	0,10	-
931	426549,86	1322821,59	Картометрический метод	0,10	-
932	426558,21	1322811,10	Картометрический метод	0,10	-
933	426558,81	1322810,34	Картометрический метод	0,10	-
934	426562,23	1322806,60	Картометрический метод	0,10	-
935	426565,20	1322803,36	Картометрический метод	0,10	-
936	426565,55	1322802,98	Картометрический метод	0,10	-
937	426574,82	1322807,38	Картометрический метод	0,10	-
938	426577,57	1322808,68	Картометрический метод	0,10	-
939	426588,08	1322814,10	Картометрический метод	0,10	-
940	426587,43	1322814,09	Картометрический метод	0,10	-
941	426588,90	1322814,53	Картометрический метод	0,10	-
942	426605,75	1322823,23	Картометрический метод	0,10	-
943	426629,33	1322829,32	Картометрический метод	0,10	-
944	426651,66	1322833,24	Картометрический метод	0,10	-
926	426651,16	1322961,72	Картометрический метод	0,10	-

Сведения о местоположении границ объекта

945	427249,81	1322534,75	Картометрический метод	0,10	-
946	427223,68	1322621,26	Картометрический метод	0,10	-
947	427254,01	1322626,42	Картометрический метод	0,10	-
948	427252,12	1322634,78	Картометрический метод	0,10	-
949	427244,10	1322670,24	Картометрический метод	0,10	-
950	427239,78	1322741,11	Картометрический метод	0,10	-
951	427236,64	1322773,80	Картометрический метод	0,10	-
952	427233,80	1322807,17	Картометрический метод	0,10	-
953	427158,59	1322795,84	Картометрический метод	0,10	-
954	427160,02	1322818,18	Картометрический метод	0,10	-
955	427161,98	1322829,77	Картометрический метод	0,10	-
956	427160,48	1322829,98	Картометрический метод	0,10	-
957	427160,85	1322843,08	Картометрический метод	0,10	-
958	427163,06	1322846,12	Картометрический метод	0,10	-
959	427173,15	1322860,01	Картометрический метод	0,10	-
960	427178,56	1322879,38	Картометрический метод	0,10	-
961	427189,00	1322916,56	Картометрический метод	0,10	-
962	427188,02	1322931,19	Картометрический метод	0,10	-
963	427180,61	1322938,94	Картометрический метод	0,10	-
964	427172,33	1322939,44	Картометрический метод	0,10	-
965	427168,92	1322939,65	Картометрический метод	0,10	-
966	427187,61	1323015,50	Картометрический метод	0,10	-
967	427185,74	1323037,41	Картометрический метод	0,10	-
968	427174,63	1323087,95	Картометрический метод	0,10	-
969	427166,58	1323111,42	Картометрический метод	0,10	-
970	427168,29	1323105,39	Картометрический метод	0,10	-
971	427155,93	1323102,49	Картометрический метод	0,10	-
972	427112,96	1323087,79	Картометрический метод	0,10	-
973	427084,43	1323086,30	Картометрический метод	0,10	-
974	427084,50	1323076,25	Картометрический метод	0,10	-
975	427078,94	1323075,56	Картометрический метод	0,10	-
976	427057,55	1323075,54	Картометрический метод	0,10	-
977	427053,64	1323071,32	Картометрический метод	0,10	-
978	427054,02	1323067,96	Картометрический метод	0,10	-
979	427054,19	1323066,43	Картометрический метод	0,10	-
980	427054,69	1323061,93	Картометрический метод	0,10	-
981	427058,25	1323040,38	Картометрический метод	0,10	-
982	427059,47	1323037,81	Картометрический метод	0,10	-
983	427077,14	1323000,62	Картометрический метод	0,10	-
984	427077,95	1322994,31	Картометрический метод	0,10	-
985	427079,70	1322986,47	Картометрический метод	0,10	-
986	427049,96	1322980,04	Картометрический метод	0,10	-
987	427023,41	1322976,09	Картометрический метод	0,10	-
988	427002,38	1322971,35	Картометрический метод	0,10	-
989	427003,65	1322917,17	Картометрический метод	0,10	-
990	427010,18	1322886,27	Картометрический метод	0,10	-
991	427012,50	1322872,71	Картометрический метод	0,10	-
992	427002,38	1322872,70	Картометрический метод	0,10	-
993	426998,54	1322872,79	Картометрический метод	0,10	-
994	426947,59	1322870,03	Картометрический метод	0,10	-
995	426945,35	1322879,88	Картометрический метод	0,10	-
996	426945,02	1322881,83	Картометрический метод	0,10	-
997	426932,36	1322880,84	Картометрический метод	0,10	-
998	426932,87	1322877,07	Картометрический метод	0,10	-
999	426936,39	1322843,53	Картометрический метод	0,10	-
1000	426937,27	1322835,18	Картометрический метод	0,10	-
1001	426945,14	1322838,23	Картометрический метод	0,10	-
1002	426954,43	1322841,83	Картометрический метод	0,10	-
1003	426957,91	1322843,18	Картометрический метод	0,10	-
1004	427034,34	1322853,77	Картометрический метод	0,10	-

Сведения о местоположении границ объекта

1005	427045,04	1322750,22	Картометрический метод	0,10	-
1006	426954,80	1322733,57	Картометрический метод	0,10	-
1007	426963,45	1322710,78	Картометрический метод	0,10	-
1008	426946,27	1322703,79	Картометрический метод	0,10	-
1009	426930,76	1322692,02	Картометрический метод	0,10	-
1010	426919,69	1322684,77	Картометрический метод	0,10	-
1011	426901,81	1322678,47	Картометрический метод	0,10	-
1012	426890,53	1322674,43	Картометрический метод	0,10	-
1013	426874,56	1322667,39	Картометрический метод	0,10	-
1014	426855,68	1322659,80	Картометрический метод	0,10	-
1015	426844,57	1322654,80	Картометрический метод	0,10	-
1016	426837,38	1322651,56	Картометрический метод	0,10	-
1017	426829,12	1322649,14	Картометрический метод	0,10	-
1018	426819,49	1322644,83	Картометрический метод	0,10	-
1019	426835,34	1322598,50	Картометрический метод	0,10	-
1020	426795,58	1322581,71	Картометрический метод	0,10	-
1021	426761,15	1322673,73	Картометрический метод	0,10	-
1022	426803,87	1322690,48	Картометрический метод	0,10	-
1023	426802,02	1322695,88	Картометрический метод	0,10	-
1024	426797,10	1322716,58	Картометрический метод	0,10	-
1025	426796,14	1322720,64	Картометрический метод	0,10	-
1026	426793,41	1322719,77	Картометрический метод	0,10	-
1027	426744,29	1322708,23	Картометрический метод	0,10	-
1028	426719,39	1322702,38	Картометрический метод	0,10	-
1029	426713,49	1322783,99	Картометрический метод	0,10	-
1030	426722,71	1322784,86	Картометрический метод	0,10	-
1031	426745,34	1322787,00	Картометрический метод	0,10	-
1032	426779,61	1322790,24	Картометрический метод	0,10	-
1033	426760,58	1322841,02	Картометрический метод	0,10	-
1034	426750,75	1322840,68	Картометрический метод	0,10	-
1035	426749,90	1322847,42	Картометрический метод	0,10	-
1036	426749,49	1322851,32	Картометрический метод	0,10	-
1037	426749,63	1322851,34	Картометрический метод	0,10	-
1038	426749,18	1322854,24	Картометрический метод	0,10	-
1039	426738,79	1322952,05	Картометрический метод	0,10	-
1040	426738,52	1322954,39	Картометрический метод	0,10	-
1041	426738,54	1322954,39	Картометрический метод	0,10	-
1042	426739,52	1322958,13	Картометрический метод	0,10	-
1043	426714,70	1322959,31	Картометрический метод	0,10	-
1044	426651,16	1322961,72	Картометрический метод	0,10	-
1045	426651,44	1322890,92	Картометрический метод	0,10	-
1046	426651,44	1322890,57	Картометрический метод	0,10	-
1047	426651,66	1322833,24	Картометрический метод	0,10	-
1048	426629,33	1322829,32	Картометрический метод	0,10	-
1049	426605,75	1322823,23	Картометрический метод	0,10	-
1050	426588,90	1322814,53	Картометрический метод	0,10	-
1051	426587,43	1322814,09	Картометрический метод	0,10	-
1052	426588,08	1322814,10	Картометрический метод	0,10	-
1053	426577,57	1322808,68	Картометрический метод	0,10	-
1054	426574,82	1322807,38	Картометрический метод	0,10	-
1055	426565,55	1322802,98	Картометрический метод	0,10	-
1056	426556,60	1322795,27	Картометрический метод	0,10	-
1057	426545,66	1322776,89	Картометрический метод	0,10	-
1058	426544,16	1322776,16	Картометрический метод	0,10	-
1059	426544,27	1322772,98	Картометрический метод	0,10	-
1060	426544,31	1322771,97	Картометрический метод	0,10	-
1061	426544,46	1322767,57	Картометрический метод	0,10	-
1062	426545,90	1322752,38	Картометрический метод	0,10	-
1063	426548,77	1322741,98	Картометрический метод	0,10	-
1064	426555,11	1322718,99	Картометрический метод	0,10	-
1065	426556,53	1322714,38	Картометрический метод	0,10	-

Сведения о местоположении границ объекта

1066	426567,88	1322677,60	Картометрический метод	0,10	-
1067	426581,06	1322634,86	Картометрический метод	0,10	-
1068	426627,48	1322536,96	Картометрический метод	0,10	-
1069	426637,27	1322524,52	Картометрический метод	0,10	-
1070	426643,39	1322517,33	Картометрический метод	0,10	-
1071	426668,44	1322487,91	Картометрический метод	0,10	-
1072	426671,38	1322484,46	Картометрический метод	0,10	-
1073	426652,99	1322470,77	Картометрический метод	0,10	-
1074	426682,16	1322406,85	Картометрический метод	0,10	-
1075	426695,35	1322390,81	Картометрический метод	0,10	-
1076	426703,37	1322383,35	Картометрический метод	0,10	-
1077	426708,17	1322388,51	Картометрический метод	0,10	-
1078	426708,41	1322380,72	Картометрический метод	0,10	-
1079	426710,13	1322362,07	Картометрический метод	0,10	-
1080	426704,70	1322354,79	Картометрический метод	0,10	-
1081	426713,83	1322326,88	Картометрический метод	0,10	-
1082	426722,30	1322325,16	Картометрический метод	0,10	-
1083	426733,28	1322302,40	Картометрический метод	0,10	-
1084	426742,54	1322295,78	Картометрический метод	0,10	-
1085	426808,28	1322316,02	Картометрический метод	0,10	-
1086	426861,07	1322330,31	Картометрический метод	0,10	-
1087	426893,01	1322334,71	Картометрический метод	0,10	-
1088	426951,23	1322350,38	Картометрический метод	0,10	-
1089	427014,39	1322378,90	Картометрический метод	0,10	-
1090	427050,02	1322396,35	Картометрический метод	0,10	-
1091	427056,06	1322397,12	Картометрический метод	0,10	-
1092	427060,69	1322400,82	Картометрический метод	0,10	-
1093	427070,62	1322433,63	Картометрический метод	0,10	-
1094	427076,30	1322444,08	Картометрический метод	0,10	-
1095	427069,01	1322452,73	Картометрический метод	0,10	-
1096	427058,94	1322470,38	Картометрический метод	0,10	-
1097	427057,01	1322494,49	Картометрический метод	0,10	-
1098	427054,57	1322540,55	Картометрический метод	0,10	-
1099	427056,70	1322571,38	Картометрический метод	0,10	-
1100	427057,75	1322577,24	Картометрический метод	0,10	-
1101	427064,75	1322612,11	Картометрический метод	0,10	-
1102	427065,79	1322619,94	Картометрический метод	0,10	-
1103	427043,64	1322632,60	Картометрический метод	0,10	-
1104	427007,60	1322634,05	Картометрический метод	0,10	-
1105	426995,67	1322635,42	Картометрический метод	0,10	-
1106	427033,17	1322676,62	Картометрический метод	0,10	-
1107	427104,26	1322744,79	Картометрический метод	0,10	-
1108	427116,70	1322746,11	Картометрический метод	0,10	-
1109	427130,84	1322758,23	Картометрический метод	0,10	-
1110	427126,58	1322747,00	Картометрический метод	0,10	-
1111	427149,44	1322667,83	Картометрический метод	0,10	-
1112	427164,42	1322643,31	Картометрический метод	0,10	-
1113	427165,36	1322641,40	Картометрический метод	0,10	-
1114	427166,27	1322639,53	Картометрический метод	0,10	-
1115	427168,41	1322635,17	Картометрический метод	0,10	-
1116	427170,19	1322630,74	Картометрический метод	0,10	-
1117	427170,84	1322628,62	Картометрический метод	0,10	-
1118	427167,63	1322623,19	Картометрический метод	0,10	-
1119	427131,84	1322613,71	Картометрический метод	0,10	-
1120	427130,00	1322613,60	Картометрический метод	0,10	-
1121	427129,39	1322604,79	Картометрический метод	0,10	-
1122	427127,58	1322588,01	Картометрический метод	0,10	-
1123	427125,86	1322548,12	Картометрический метод	0,10	-
1124	427134,03	1322488,91	Картометрический метод	0,10	-
1125	427139,32	1322460,15	Картометрический метод	0,10	-
1126	427152,04	1322463,23	Картометрический метод	0,10	-

Сведения о местоположении границ объекта

1127	427167,47	1322455,97	Картометрический метод	0,10	-
1128	427181,73	1322452,69	Картометрический метод	0,10	-
1129	427267,07	1322453,65	Картометрический метод	0,10	-
1130	427274,25	1322457,57	Картометрический метод	0,10	-
1131	427279,09	1322468,25	Картометрический метод	0,10	-
1132	427278,37	1322478,58	Картометрический метод	0,10	-
1133	427274,10	1322491,70	Картометрический метод	0,10	-
1134	427259,57	1322512,45	Картометрический метод	0,10	-
945	427249,81	1322534,75	Картометрический метод	0,10	-
1135	430303,99	1321081,48	Картометрический метод	0,10	-
1136	430249,50	1320988,19	Картометрический метод	0,10	-
1137	430303,70	1320957,22	Картометрический метод	0,10	-
1138	430328,05	1320992,57	Картометрический метод	0,10	-
1139	430336,25	1321007,38	Картометрический метод	0,10	-
1140	430367,00	1321033,51	Картометрический метод	0,10	-
1141	430344,34	1321048,59	Картометрический метод	0,10	-
1142	430324,03	1321070,35	Картометрический метод	0,10	-
1143	430308,28	1321079,75	Картометрический метод	0,10	-
1135	430303,99	1321081,48	Картометрический метод	0,10	-
1144	433732,55	1319490,16	Картометрический метод	0,10	-
1145	433724,69	1319468,92	Картометрический метод	0,10	-
1146	433709,25	1319475,65	Картометрический метод	0,10	-
1147	433682,71	1319461,11	Картометрический метод	0,10	-
1148	433716,77	1319448,40	Картометрический метод	0,10	-
1149	433749,15	1319435,70	Картометрический метод	0,10	-
1150	433754,16	1319437,32	Картометрический метод	0,10	-
1151	433756,69	1319441,45	Картометрический метод	0,10	-
1152	433768,54	1319466,29	Картометрический метод	0,10	-
1153	433776,91	1319472,05	Картометрический метод	0,10	-
1144	433732,55	1319490,16	Картометрический метод	0,10	-
1154	433804,19	1319458,76	Картометрический метод	0,10	-
1155	433794,32	1319461,95	Картометрический метод	0,10	-
1156	433793,42	1319452,81	Картометрический метод	0,10	-
1157	433788,31	1319437,90	Картометрический метод	0,10	-
1158	433773,17	1319417,24	Картометрический метод	0,10	-
1159	433758,87	1319396,57	Картометрический метод	0,10	-
1160	433759,63	1319387,44	Картометрический метод	0,10	-
1161	433765,42	1319382,40	Картометрический метод	0,10	-
1162	433777,06	1319379,83	Картометрический метод	0,10	-
1163	433809,54	1319378,76	Картометрический метод	0,10	-
1164	433826,92	1319372,25	Картометрический метод	0,10	-
1165	433822,93	1319382,71	Картометрический метод	0,10	-
1166	433812,13	1319407,40	Картометрический метод	0,10	-
1167	433809,73	1319422,91	Картометрический метод	0,10	-
1154	433804,19	1319458,76	Картометрический метод	0,10	-
1168	434460,78	1317601,31	Картометрический метод	0,10	-
1169	434464,38	1317586,33	Картометрический метод	0,10	-
1170	434482,72	1317591,92	Картометрический метод	0,10	-
1171	434494,60	1317555,13	Картометрический метод	0,10	-
1172	434468,37	1317546,76	Картометрический метод	0,10	-
1173	434469,28	1317544,13	Картометрический метод	0,10	-
1174	434476,78	1317545,58	Картометрический метод	0,10	-
1175	434501,15	1317549,87	Картометрический метод	0,10	-
1176	434509,59	1317551,54	Картометрический метод	0,10	-
1177	434513,36	1317552,38	Картометрический метод	0,10	-
1178	434508,24	1317575,16	Картометрический метод	0,10	-
1179	434500,55	1317609,33	Картометрический метод	0,10	-

Сведения о местоположении границ объекта

1180	434499,67	1317613,23	Картометрический метод	0,10	-
1168	434460,78	1317601,31	Картометрический метод	0,10	-
1181	432779,35	1317150,90	Картометрический метод	0,10	-
1182	432837,55	1316935,55	Картометрический метод	0,10	-
1183	432864,29	1316811,86	Картометрический метод	0,10	-
1184	432883,14	1316730,39	Картометрический метод	0,10	-
1185	432933,37	1316614,35	Картометрический метод	0,10	-
1186	433419,05	1316758,23	Картометрический метод	0,10	-
1187	433503,97	1316782,09	Картометрический метод	0,10	-
1188	433571,09	1316800,58	Картометрический метод	0,10	-
1189	433929,30	1316897,96	Картометрический метод	0,10	-
1190	433925,49	1316906,14	Картометрический метод	0,10	-
1191	433835,57	1316953,98	Картометрический метод	0,10	-
1192	433799,84	1316988,85	Картометрический метод	0,10	-
1193	433776,21	1317018,25	Картометрический метод	0,10	-
1194	433770,15	1317029,78	Картометрический метод	0,10	-
1195	433770,96	1317050,03	Картометрический метод	0,10	-
1196	433814,52	1317116,99	Картометрический метод	0,10	-
1197	433824,41	1317129,96	Картометрический метод	0,10	-
1198	433841,11	1317166,97	Картометрический метод	0,10	-
1199	433842,16	1317172,05	Картометрический метод	0,10	-
1200	433848,36	1317184,96	Картометрический метод	0,10	-
1201	433850,01	1317186,43	Картометрический метод	0,10	-
1202	433854,52	1317202,20	Картометрический метод	0,10	-
1203	433844,33	1317208,05	Картометрический метод	0,10	-
1204	433846,09	1317219,39	Картометрический метод	0,10	-
1205	433860,27	1317240,02	Картометрический метод	0,10	-
1206	433850,01	1317260,85	Картометрический метод	0,10	-
1207	433848,58	1317263,67	Картометрический метод	0,10	-
1208	433848,33	1317264,15	Картометрический метод	0,10	-
1209	433814,95	1317246,76	Картометрический метод	0,10	-
1210	433805,40	1317264,41	Картометрический метод	0,10	-
1211	433791,13	1317256,63	Картометрический метод	0,10	-
1212	433785,48	1317262,67	Картометрический метод	0,10	-
1213	433781,64	1317262,93	Картометрический метод	0,10	-
1214	433776,61	1317262,24	Картометрический метод	0,10	-
1215	433772,05	1317260,06	Картометрический метод	0,10	-
1216	433759,67	1317254,31	Картометрический метод	0,10	-
1217	433740,18	1317244,77	Картометрический метод	0,10	-
1218	433730,87	1317260,59	Картометрический метод	0,10	-
1219	433773,63	1317286,92	Картометрический метод	0,10	-
1220	433814,67	1317312,43	Картометрический метод	0,10	-
1221	433819,55	1317314,54	Картометрический метод	0,10	-
1222	433816,80	1317330,10	Картометрический метод	0,10	-
1223	433813,16	1317329,12	Картометрический метод	0,10	-
1224	433809,42	1317328,63	Картометрический метод	0,10	-
1225	433765,18	1317300,85	Картометрический метод	0,10	-
1226	433700,12	1317262,98	Картометрический метод	0,10	-
1227	433648,96	1317336,22	Картометрический метод	0,10	-
1228	433652,48	1317337,88	Картометрический метод	0,10	-
1229	433660,72	1317342,81	Картометрический метод	0,10	-
1230	433667,90	1317347,10	Картометрический метод	0,10	-
1231	433701,50	1317367,17	Картометрический метод	0,10	-
1232	433710,79	1317372,72	Картометрический метод	0,10	-
1233	433715,54	1317375,71	Картометрический метод	0,10	-
1234	433751,45	1317394,00	Картометрический метод	0,10	-
1235	433773,21	1317404,18	Картометрический метод	0,10	-
1236	433773,00	1317404,77	Картометрический метод	0,10	-
1237	433788,66	1317413,20	Картометрический метод	0,10	-
1238	433791,90	1317414,83	Картометрический метод	0,10	-

Сведения о местоположении границ объекта

1239	433741,11	1317505,13	Картометрический метод	0,10	-
1240	433734,58	1317501,17	Картометрический метод	0,10	-
1241	433735,50	1317498,92	Картометрический метод	0,10	-
1242	433706,00	1317481,99	Картометрический метод	0,10	-
1243	433680,52	1317467,40	Картометрический метод	0,10	-
1244	433654,83	1317452,39	Картометрический метод	0,10	-
1245	433642,10	1317444,96	Картометрический метод	0,10	-
1246	433604,07	1317421,99	Картометрический метод	0,10	-
1247	433583,79	1317467,09	Картометрический метод	0,10	-
1248	433587,70	1317468,58	Картометрический метод	0,10	-
1249	433600,72	1317474,39	Картометрический метод	0,10	-
1250	433632,43	1317491,95	Картометрический метод	0,10	-
1251	433634,46	1317488,64	Картометрический метод	0,10	-
1252	433642,01	1317474,30	Картометрический метод	0,10	-
1253	433687,31	1317499,24	Картометрический метод	0,10	-
1254	433678,10	1317515,60	Картометрический метод	0,10	-
1255	433670,93	1317511,55	Картометрический метод	0,10	-
1256	433667,45	1317517,85	Картометрический метод	0,10	-
1257	433674,82	1317522,26	Картометрический метод	0,10	-
1258	433688,15	1317529,42	Картометрический метод	0,10	-
1259	433693,72	1317532,52	Картометрический метод	0,10	-
1260	433699,10	1317535,33	Картометрический метод	0,10	-
1261	433705,04	1317538,57	Картометрический метод	0,10	-
1262	433707,46	1317539,96	Картометрический метод	0,10	-
1263	433710,56	1317541,93	Картометрический метод	0,10	-
1264	433713,38	1317543,00	Картометрический метод	0,10	-
1265	433718,20	1317545,92	Картометрический метод	0,10	-
1266	433719,44	1317546,71	Картометрический метод	0,10	-
1267	433723,23	1317548,18	Картометрический метод	0,10	-
1268	433702,25	1317589,68	Картометрический метод	0,10	-
1269	433561,47	1317516,30	Картометрический метод	0,10	-
1270	433541,24	1317566,06	Картометрический метод	0,10	-
1271	433548,28	1317571,13	Картометрический метод	0,10	-
1272	433549,97	1317572,39	Картометрический метод	0,10	-
1273	433585,29	1317597,76	Картометрический метод	0,10	-
1274	433583,83	1317599,77	Картометрический метод	0,10	-
1275	433573,39	1317617,38	Картометрический метод	0,10	-
1276	433536,37	1317595,50	Картометрический метод	0,10	-
1277	433530,01	1317591,43	Картометрический метод	0,10	-
1278	433485,66	1317684,76	Картометрический метод	0,10	-
1279	433459,14	1317756,41	Картометрический метод	0,10	-
1280	433465,29	1317760,02	Картометрический метод	0,10	-
1281	433520,01	1317791,09	Картометрический метод	0,10	-
1282	433533,77	1317801,32	Картометрический метод	0,10	-
1283	433548,81	1317813,09	Картометрический метод	0,10	-
1284	433565,92	1317823,50	Картометрический метод	0,10	-
1285	433578,99	1317830,22	Картометрический метод	0,10	-
1286	433586,17	1317835,02	Картометрический метод	0,10	-
1287	433549,47	1317894,27	Картометрический метод	0,10	-
1288	433513,91	1317932,33	Картометрический метод	0,10	-
1289	433486,50	1317966,21	Картометрический метод	0,10	-
1290	433466,28	1318000,03	Картометрический метод	0,10	-
1291	433455,23	1318015,32	Картометрический метод	0,10	-
1292	433437,19	1318044,55	Картометрический метод	0,10	-
1293	433408,68	1318086,05	Картометрический метод	0,10	-
1294	433337,07	1318146,60	Картометрический метод	0,10	-
1295	433274,52	1318184,53	Картометрический метод	0,10	-
1296	433246,90	1318187,79	Картометрический метод	0,10	-
1297	433219,24	1318185,95	Картометрический метод	0,10	-
1298	433182,26	1318169,90	Картометрический метод	0,10	-
1299	433148,36	1318153,82	Картометрический метод	0,10	-

Сведения о местоположении границ объекта

1300	433107,01	1318100,04	Картометрический метод	0,10	-
1301	433055,61	1318031,02	Картометрический метод	0,10	-
1302	433019,51	1317994,54	Картометрический метод	0,10	-
1303	433009,17	1317980,33	Картометрический метод	0,10	-
1304	433008,68	1317966,00	Картометрический метод	0,10	-
1305	433003,72	1317936,50	Картометрический метод	0,10	-
1306	432999,56	1317916,85	Картометрический метод	0,10	-
1307	432967,70	1317898,62	Картометрический метод	0,10	-
1308	432957,01	1317889,38	Картометрический метод	0,10	-
1309	432802,61	1317822,85	Картометрический метод	0,10	-
1310	432383,30	1317651,42	Картометрический метод	0,10	-
1311	432392,26	1317633,70	Картометрический метод	0,10	-
1312	432510,87	1317606,63	Картометрический метод	0,10	-
1313	432568,83	1317572,87	Картометрический метод	0,10	-
1314	432642,42	1317530,40	Картометрический метод	0,10	-
1315	432837,09	1317494,69	Картометрический метод	0,10	-
1316	432933,23	1317471,23	Картометрический метод	0,10	-
1317	432952,06	1317439,87	Картометрический метод	0,10	-
1318	432923,61	1317385,57	Картометрический метод	0,10	-
1319	432839,30	1317362,90	Картометрический метод	0,10	-
1320	432818,27	1317309,61	Картометрический метод	0,10	-
1321	432847,67	1317206,20	Картометрический метод	0,10	-
1322	432831,54	1317171,39	Картометрический метод	0,10	-
1181	432779,35	1317150,90	Картометрический метод	0,10	-
1323	428832,83	1326227,18	Картометрический метод	0,10	-
1324	428819,25	1326238,52	Картометрический метод	0,10	-
1325	428802,95	1326237,58	Картометрический метод	0,10	-
1326	428802,14	1326271,92	Картометрический метод	0,10	-
1327	428754,46	1326270,02	Картометрический метод	0,10	-
1328	428744,01	1326251,91	Картометрический метод	0,10	-
1329	428770,86	1326236,01	Картометрический метод	0,10	-
1330	428769,77	1326207,94	Картометрический метод	0,10	-
1331	428792,40	1326202,34	Картометрический метод	0,10	-
1323	428832,83	1326227,18	Картометрический метод	0,10	-
1332	428912,76	1325992,72	Картометрический метод	0,10	-
1333	428950,22	1325964,31	Картометрический метод	0,10	-
1334	428959,59	1325965,36	Картометрический метод	0,10	-
1335	428967,77	1325976,41	Картометрический метод	0,10	-
1336	428954,48	1325983,49	Картометрический метод	0,10	-
1337	428961,55	1325994,39	Картометрический метод	0,10	-
1338	428946,23	1326004,83	Картометрический метод	0,10	-
1339	428938,38	1325996,31	Картометрический метод	0,10	-
1340	428923,39	1326007,69	Картометрический метод	0,10	-
1332	428912,76	1325992,72	Картометрический метод	0,10	-
1341	434476,78	1317545,58	Картометрический метод	0,10	-
1342	434469,28	1317544,13	Картометрический метод	0,10	-
1343	434468,37	1317546,76	Картометрический метод	0,10	-
1344	434460,92	1317571,66	Картометрический метод	0,10	-
1345	434453,87	1317571,36	Картометрический метод	0,10	-
1346	434449,15	1317581,69	Картометрический метод	0,10	-
1347	434464,38	1317586,33	Картометрический метод	0,10	-
1348	434460,78	1317601,31	Картометрический метод	0,10	-
1349	434499,67	1317613,23	Картометрический метод	0,10	-
1350	434492,87	1317643,49	Картометрический метод	0,10	-
1351	434485,18	1317677,66	Картометрический метод	0,10	-
1352	434482,06	1317691,52	Картометрический метод	0,10	-
1353	434479,25	1317704,00	Картометрический метод	0,10	-
1354	434474,39	1317711,22	Картометрический метод	0,10	-

Сведения о местоположении границ объекта

1355	434465,41	1317724,56	Картометрический метод	0,10	-
1356	434456,82	1317737,31	Картометрический метод	0,10	-
1357	434447,35	1317751,36	Картометрический метод	0,10	-
1358	434435,73	1317760,83	Картометрический метод	0,10	-
1359	434407,84	1317783,57	Картометрический метод	0,10	-
1360	434373,84	1317805,12	Картометрический метод	0,10	-
1361	434361,19	1317813,13	Картометрический метод	0,10	-
1362	434349,84	1317820,32	Картометрический метод	0,10	-
1363	434327,24	1317834,65	Картометрический метод	0,10	-
1364	434326,15	1317835,33	Картометрический метод	0,10	-
1365	434319,15	1317839,77	Картометрический метод	0,10	-
1366	434295,16	1317854,97	Картометрический метод	0,10	-
1367	434329,27	1317820,91	Картометрический метод	0,10	-
1368	434335,76	1317803,76	Картометрический метод	0,10	-
1369	434294,66	1317757,27	Картометрический метод	0,10	-
1370	434268,65	1317735,79	Картометрический метод	0,10	-
1371	434260,31	1317728,90	Картометрический метод	0,10	-
1372	434215,45	1317696,16	Картометрический метод	0,10	-
1373	434157,39	1317663,00	Картометрический метод	0,10	-
1374	434117,96	1317644,91	Картометрический метод	0,10	-
1375	434096,24	1317673,79	Картометрический метод	0,10	-
1376	434077,20	1317699,12	Картометрический метод	0,10	-
1377	434017,05	1317779,12	Картометрический метод	0,10	-
1378	434008,88	1317789,99	Картометрический метод	0,10	-
1379	433976,55	1317879,95	Картометрический метод	0,10	-
1380	433965,42	1317874,17	Картометрический метод	0,10	-
1381	433938,21	1317858,22	Картометрический метод	0,10	-
1382	433935,40	1317853,01	Картометрический метод	0,10	-
1383	433922,44	1317828,96	Картометрический метод	0,10	-
1384	433894,62	1317823,77	Картометрический метод	0,10	-
1385	433873,41	1317768,84	Картометрический метод	0,10	-
1386	433864,85	1317761,32	Картометрический метод	0,10	-
1387	433844,10	1317750,37	Картометрический метод	0,10	-
1388	433869,42	1317709,14	Картометрический метод	0,10	-
1389	433879,72	1317716,21	Картометрический метод	0,10	-
1390	433886,94	1317721,08	Картометрический метод	0,10	-
1391	433897,44	1317728,04	Картометрический метод	0,10	-
1392	433899,95	1317724,17	Картометрический метод	0,10	-
1393	433907,12	1317713,15	Картометрический метод	0,10	-
1394	433913,91	1317700,46	Картометрический метод	0,10	-
1395	433916,98	1317692,85	Картометрический метод	0,10	-
1396	433918,21	1317689,79	Картометрический метод	0,10	-
1397	433920,26	1317680,52	Картометрический метод	0,10	-
1398	433921,26	1317671,10	Картометрический метод	0,10	-
1399	433921,42	1317661,14	Картометрический метод	0,10	-
1400	433917,30	1317650,79	Картометрический метод	0,10	-
1401	433915,13	1317646,20	Картометрический метод	0,10	-
1402	433921,35	1317632,81	Картометрический метод	0,10	-
1403	433936,86	1317602,12	Картометрический метод	0,10	-
1404	433901,49	1317579,86	Картометрический метод	0,10	-
1405	433893,08	1317574,56	Картометрический метод	0,10	-
1406	433929,97	1317506,59	Картометрический метод	0,10	-
1407	433936,41	1317510,04	Картометрический метод	0,10	-
1408	433944,36	1317498,20	Картометрический метод	0,10	-
1409	433955,10	1317468,37	Картометрический метод	0,10	-
1410	433955,78	1317464,48	Картометрический метод	0,10	-
1411	433958,52	1317448,93	Картометрический метод	0,10	-
1412	433968,65	1317426,87	Картометрический метод	0,10	-
1413	433987,31	1317394,59	Картометрический метод	0,10	-
1414	433993,91	1317384,22	Картометрический метод	0,10	-
1415	434019,72	1317376,92	Картометрический метод	0,10	-

Сведения о местоположении границ объекта

1416	434030,90	1317375,37	Картометрический метод	0,10	-
1417	434046,47	1317373,20	Картометрический метод	0,10	-
1418	434064,79	1317377,51	Картометрический метод	0,10	-
1419	434073,53	1317379,48	Картометрический метод	0,10	-
1420	434069,25	1317389,27	Картометрический метод	0,10	-
1421	434067,09	1317394,63	Картометрический метод	0,10	-
1422	434074,17	1317397,47	Картометрический метод	0,10	-
1423	434114,77	1317411,06	Картометрический метод	0,10	-
1424	434117,33	1317412,98	Картометрический метод	0,10	-
1425	434135,18	1317448,88	Картометрический метод	0,10	-
1426	434140,22	1317459,02	Картометрический метод	0,10	-
1427	434143,01	1317465,62	Картометрический метод	0,10	-
1428	434182,38	1317511,12	Картометрический метод	0,10	-
1429	434207,75	1317554,67	Картометрический метод	0,10	-
1430	434210,33	1317556,64	Картометрический метод	0,10	-
1431	434212,41	1317553,65	Картометрический метод	0,10	-
1432	434215,91	1317547,72	Картометрический метод	0,10	-
1433	434221,99	1317548,30	Картометрический метод	0,10	-
1434	434232,87	1317551,21	Картометрический метод	0,10	-
1435	434233,90	1317554,66	Картометрический метод	0,10	-
1436	434240,69	1317560,92	Картометрический метод	0,10	-
1437	434240,52	1317548,52	Картометрический метод	0,10	-
1438	434239,85	1317499,80	Картометрический метод	0,10	-
1439	434225,57	1317497,04	Картометрический метод	0,10	-
1440	434232,60	1317437,86	Картометрический метод	0,10	-
1441	434234,28	1317423,27	Картометрический метод	0,10	-
1442	434237,72	1317410,64	Картометрический метод	0,10	-
1443	434238,52	1317393,57	Картометрический метод	0,10	-
1444	434229,73	1317390,68	Картометрический метод	0,10	-
1445	434270,26	1317374,32	Картометрический метод	0,10	-
1446	434304,29	1317375,96	Картометрический метод	0,10	-
1447	434333,71	1317391,81	Картометрический метод	0,10	-
1448	434348,03	1317428,00	Картометрический метод	0,10	-
1449	434345,11	1317458,08	Картометрический метод	0,10	-
1450	434339,60	1317514,81	Картометрический метод	0,10	-
1451	434339,20	1317518,99	Картометрический метод	0,10	-
1452	434427,78	1317536,10	Картометрический метод	0,10	-
1453	434433,67	1317444,56	Картометрический метод	0,10	-
1454	434434,19	1317436,58	Картометрический метод	0,10	-
1455	434472,42	1317422,31	Картометрический метод	0,10	-
1456	434468,70	1317412,97	Картометрический метод	0,10	-
1457	434455,03	1317362,94	Картометрический метод	0,10	-
1458	434451,98	1317363,55	Картометрический метод	0,10	-
1459	434443,86	1317340,11	Картометрический метод	0,10	-
1460	434399,95	1317337,24	Картометрический метод	0,10	-
1461	434374,96	1317335,61	Картометрический метод	0,10	-
1462	434352,70	1317337,72	Картометрический метод	0,10	-
1463	434349,95	1317304,77	Картометрический метод	0,10	-
1464	434349,09	1317297,36	Картометрический метод	0,10	-
1465	434379,95	1317294,50	Картометрический метод	0,10	-
1466	434449,40	1317285,26	Картометрический метод	0,10	-
1467	434597,51	1317346,50	Картометрический метод	0,10	-
1468	434539,15	1317391,37	Картометрический метод	0,10	-
1469	434535,85	1317419,44	Картометрический метод	0,10	-
1470	434534,59	1317430,15	Картометрический метод	0,10	-
1471	434527,74	1317488,43	Картометрический метод	0,10	-
1472	434525,04	1317500,46	Картометрический метод	0,10	-
1473	434523,60	1317506,85	Картометрический метод	0,10	-
1474	434515,92	1317541,01	Картометрический метод	0,10	-
1475	434513,36	1317552,38	Картометрический метод	0,10	-
1476	434509,59	1317551,54	Картометрический метод	0,10	-

Сведения о местоположении границ объекта

1477	434501,15	1317549,87	Картометрический метод	0,10	-
1341	434476,78	1317545,58	Картометрический метод	0,10	-
1478	434839,45	1318803,78	Картометрический метод	0,10	-
1479	434853,59	1318832,22	Картометрический метод	0,10	-
1480	434874,17	1318943,84	Картометрический метод	0,10	-
1481	434890,86	1319015,55	Картометрический метод	0,10	-
1482	434937,63	1319127,15	Картометрический метод	0,10	-
1483	434940,79	1319152,41	Картометрический метод	0,10	-
1484	434923,76	1319169,03	Картометрический метод	0,10	-
1485	434870,85	1319175,77	Картометрический метод	0,10	-
1486	434807,61	1319218,52	Картометрический метод	0,10	-
1487	434752,68	1319240,08	Картометрический метод	0,10	-
1488	434708,53	1319265,11	Картометрический метод	0,10	-
1489	434556,65	1319353,33	Картометрический метод	0,10	-
1490	434527,72	1319369,45	Картометрический метод	0,10	-
1491	434505,76	1319360,94	Картометрический метод	0,10	-
1492	434490,40	1319348,87	Картометрический метод	0,10	-
1493	434478,11	1319341,86	Картометрический метод	0,10	-
1494	434464,89	1319343,99	Картометрический метод	0,10	-
1495	434446,64	1319355,28	Картометрический метод	0,10	-
1496	434425,44	1319380,82	Картометрический метод	0,10	-
1497	434411,34	1319401,23	Картометрический метод	0,10	-
1498	434392,37	1319422,00	Картометрический метод	0,10	-
1499	434377,48	1319430,12	Картометрический метод	0,10	-
1500	434358,77	1319431,25	Картометрический метод	0,10	-
1501	434334,12	1319429,21	Картометрический метод	0,10	-
1502	434284,42	1319469,21	Картометрический метод	0,10	-
1503	434257,07	1319440,12	Картометрический метод	0,10	-
1504	434294,53	1319403,04	Картометрический метод	0,10	-
1505	434319,96	1319382,33	Картометрический метод	0,10	-
1506	434377,00	1319335,27	Картометрический метод	0,10	-
1507	434421,68	1319295,37	Картометрический метод	0,10	-
1508	434482,57	1319227,27	Картометрический метод	0,10	-
1509	434506,53	1319197,78	Картометрический метод	0,10	-
1510	434543,67	1319155,35	Картометрический метод	0,10	-
1511	434638,16	1319027,71	Картометрический метод	0,10	-
1512	434670,93	1318975,47	Картометрический метод	0,10	-
1513	434730,08	1318886,13	Картометрический метод	0,10	-
1514	434760,16	1318844,15	Картометрический метод	0,10	-
1515	434805,48	1318792,06	Картометрический метод	0,10	-
1516	434824,89	1318774,52	Картометрический метод	0,10	-
1517	434838,39	1318801,66	Картометрический метод	0,10	-
1478	434839,45	1318803,78	Картометрический метод	0,10	-
1518	435106,66	1319207,17	Картометрический метод	0,10	-
1519	435101,69	1319233,92	Картометрический метод	0,10	-
1520	435102,98	1319257,91	Картометрический метод	0,10	-
1521	435103,98	1319276,68	Картометрический метод	0,10	-
1522	435105,75	1319309,63	Картометрический метод	0,10	-
1523	435106,03	1319423,03	Картометрический метод	0,10	-
1524	435098,95	1319475,03	Картометрический метод	0,10	-
1525	435100,13	1319488,31	Картометрический метод	0,10	-
1526	435086,74	1319538,34	Картометрический метод	0,10	-
1527	435080,40	1319558,25	Картометрический метод	0,10	-
1528	435078,86	1319562,45	Картометрический метод	0,10	-
1529	435077,75	1319565,47	Картометрический метод	0,10	-
1530	435076,59	1319570,96	Картометрический метод	0,10	-
1531	435074,51	1319575,62	Картометрический метод	0,10	-
1532	435071,58	1319582,16	Картометрический метод	0,10	-
1533	435071,63	1319588,25	Картометрический метод	0,10	-

Сведения о местоположении границ объекта

1534	435077,79	1319596,33	Картометрический метод	0,10	-
1535	435088,03	1319604,38	Картометрический метод	0,10	-
1536	435102,48	1319609,00	Картометрический метод	0,10	-
1537	435096,70	1319634,17	Картометрический метод	0,10	-
1538	435064,26	1319688,75	Картометрический метод	0,10	-
1539	435042,70	1319721,21	Картометрический метод	0,10	-
1540	435037,99	1319729,89	Картометрический метод	0,10	-
1541	435037,05	1319729,36	Картометрический метод	0,10	-
1542	435030,91	1319725,91	Картометрический метод	0,10	-
1543	434977,29	1319695,75	Картометрический метод	0,10	-
1544	434907,55	1319669,44	Картометрический метод	0,10	-
1545	434805,58	1319633,44	Картометрический метод	0,10	-
1546	434703,45	1319615,54	Картометрический метод	0,10	-
1547	434615,24	1319599,80	Картометрический метод	0,10	-
1548	434648,25	1319617,69	Картометрический метод	0,10	-
1549	434704,00	1319641,89	Картометрический метод	0,10	-
1550	434842,98	1319695,64	Картометрический метод	0,10	-
1551	435009,74	1319761,77	Картометрический метод	0,10	-
1552	435011,44	1319762,45	Картометрический метод	0,10	-
1553	435018,77	1319765,36	Картометрический метод	0,10	-
1554	435014,03	1319774,09	Картометрический метод	0,10	-
1555	435009,90	1319781,71	Картометрический метод	0,10	-
1556	434969,14	1319845,76	Картометрический метод	0,10	-
1557	434877,84	1319835,30	Картометрический метод	0,10	-
1558	434808,88	1319827,84	Картометрический метод	0,10	-
1559	434779,72	1319823,16	Картометрический метод	0,10	-
1560	434758,73	1319821,01	Картометрический метод	0,10	-
1561	434746,38	1319817,87	Картометрический метод	0,10	-
1562	434716,58	1319811,36	Картометрический метод	0,10	-
1563	434693,19	1319815,77	Картометрический метод	0,10	-
1564	434672,58	1319825,94	Картометрический метод	0,10	-
1565	434526,62	1319749,52	Картометрический метод	0,10	-
1566	434517,59	1319744,79	Картометрический метод	0,10	-
1567	434511,67	1319740,46	Картометрический метод	0,10	-
1568	434496,56	1319729,41	Картометрический метод	0,10	-
1569	434491,49	1319726,70	Картометрический метод	0,10	-
1570	434483,59	1319723,48	Картометрический метод	0,10	-
1571	434475,99	1319723,78	Картометрический метод	0,10	-
1572	434465,67	1319726,72	Картометрический метод	0,10	-
1573	434459,59	1319730,82	Картометрический метод	0,10	-
1574	434425,56	1319763,09	Картометрический метод	0,10	-
1575	434416,94	1319766,90	Картометрический метод	0,10	-
1576	434408,46	1319768,94	Картометрический метод	0,10	-
1577	434400,28	1319767,92	Картометрический метод	0,10	-
1578	434343,57	1319729,04	Картометрический метод	0,10	-
1579	434339,04	1319723,34	Картометрический метод	0,10	-
1580	434337,14	1319716,91	Картометрический метод	0,10	-
1581	434336,55	1319709,60	Картометрический метод	0,10	-
1582	434344,74	1319659,32	Картометрический метод	0,10	-
1583	434344,15	1319646,75	Картометрический метод	0,10	-
1584	434339,18	1319634,76	Картометрический метод	0,10	-
1585	434331,87	1319626,87	Картометрический метод	0,10	-
1586	434321,64	1319622,34	Картометрический метод	0,10	-
1587	434299,64	1319618,97	Картометрический метод	0,10	-
1588	434312,50	1319618,46	Картометрический метод	0,10	-
1589	434335,42	1319614,74	Картометрический метод	0,10	-
1590	434363,38	1319615,76	Картометрический метод	0,10	-
1591	434388,32	1319611,24	Картометрический метод	0,10	-
1592	434388,32	1319606,05	Картометрический метод	0,10	-
1593	434387,64	1319606,09	Картометрический метод	0,10	-
1594	434396,19	1319601,21	Картометрический метод	0,10	-

Сведения о местоположении границ объекта

1595	434404,37	1319592,88	Картометрический метод	0,10	-
1596	434411,39	1319579,58	Картометрический метод	0,10	-
1597	434314,32	1319497,02	Картометрический метод	0,10	-
1598	434293,02	1319478,44	Картометрический метод	0,10	-
1599	434284,42	1319469,28	Картометрический метод	0,10	-
1600	434334,12	1319429,28	Картометрический метод	0,10	-
1601	434344,13	1319430,10	Картометрический метод	0,10	-
1602	434344,03	1319430,03	Картометрический метод	0,10	-
1603	434358,77	1319431,25	Картометрический метод	0,10	-
1604	434369,07	1319430,63	Картометрический метод	0,10	-
1605	434377,48	1319430,12	Картометрический метод	0,10	-
1606	434392,37	1319422,00	Картометрический метод	0,10	-
1607	434411,34	1319401,23	Картометрический метод	0,10	-
1608	434425,44	1319380,82	Картометрический метод	0,10	-
1609	434446,64	1319355,28	Картометрический метод	0,10	-
1610	434464,89	1319343,99	Картометрический метод	0,10	-
1611	434478,11	1319341,86	Картометрический метод	0,10	-
1612	434490,40	1319348,87	Картометрический метод	0,10	-
1613	434505,76	1319360,94	Картометрический метод	0,10	-
1614	434527,72	1319369,45	Картометрический метод	0,10	-
1615	434567,51	1319347,02	Картометрический метод	0,10	-
1616	434611,11	1319322,39	Картометрический метод	0,10	-
1617	434616,24	1319319,50	Картометрический метод	0,10	-
1618	434753,15	1319242,17	Картометрический метод	0,10	-
1619	434807,61	1319218,52	Картометрический метод	0,10	-
1620	434810,37	1319216,65	Картометрический метод	0,10	-
1621	434839,48	1319196,97	Картометрический метод	0,10	-
1622	434847,33	1319191,39	Картометрический метод	0,10	-
1623	434853,83	1319187,20	Картометрический метод	0,10	-
1624	434865,37	1319179,77	Картометрический метод	0,10	-
1625	434915,77	1319173,91	Картометрический метод	0,10	-
1626	434923,84	1319171,07	Картометрический метод	0,10	-
1627	434948,83	1319147,10	Картометрический метод	0,10	-
1628	434943,61	1319108,09	Картометрический метод	0,10	-
1629	434890,86	1319015,55	Картометрический метод	0,10	-
1630	434874,17	1318943,84	Картометрический метод	0,10	-
1631	434853,59	1318832,22	Картометрический метод	0,10	-
1632	434824,89	1318774,52	Картометрический метод	0,10	-
1633	434885,62	1318731,04	Картометрический метод	0,10	-
1634	434931,41	1318923,29	Картометрический метод	0,10	-
1635	435007,86	1319057,76	Картометрический метод	0,10	-
1636	435079,03	1319122,37	Картометрический метод	0,10	-
1637	435147,72	1318996,82	Картометрический метод	0,10	-
1638	435180,89	1319077,60	Картометрический метод	0,10	-
1639	435152,03	1319112,31	Картометрический метод	0,10	-
1518	435106,66	1319207,17	Картометрический метод	0,10	-
1640	431273,34	1322106,86	Картометрический метод	0,10	-
1641	431224,74	1322079,11	Картометрический метод	0,10	-
1642	431100,36	1322008,12	Картометрический метод	0,10	-
1643	431263,25	1322055,46	Картометрический метод	0,10	-
1644	431294,93	1322064,66	Картометрический метод	0,10	-
1645	431294,88	1322064,93	Картометрический метод	0,10	-
1640	431273,34	1322106,86	Картометрический метод	0,10	-
1646	433738,04	1318787,31	Картометрический метод	0,10	-
1647	433785,69	1318754,44	Картометрический метод	0,10	-
1648	433822,80	1318762,59	Картометрический метод	0,10	-
1649	433842,34	1318737,47	Картометрический метод	0,10	-
1650	433777,30	1318673,44	Картометрический метод	0,10	-
1651	433756,53	1318676,19	Картометрический метод	0,10	-

Сведения о местоположении границ объекта

1652	433703,54	1318764,70	Картометрический метод	0,10	-
1646	433738,04	1318787,31	Картометрический метод	0,10	-
1654	433911,31	1318758,52	Картометрический метод	0,10	-
1655	433870,57	1318772,70	Картометрический метод	0,10	-
1656	433884,00	1318905,02	Картометрический метод	0,10	-
1657	433832,78	1318949,57	Картометрический метод	0,10	-
1658	433822,53	1318958,43	Картометрический метод	0,10	-
1659	433776,31	1318981,39	Картометрический метод	0,10	-
1660	433725,44	1318993,81	Картометрический метод	0,10	-
1661	433695,21	1318974,35	Картометрический метод	0,10	-
1662	433647,24	1318833,83	Картометрический метод	0,10	-
1663	433634,59	1318818,58	Картометрический метод	0,10	-
1664	433712,51	1318669,96	Картометрический метод	0,10	-
1665	433726,72	1318648,93	Картометрический метод	0,10	-
1666	433731,75	1318636,10	Картометрический метод	0,10	-
1667	433739,44	1318618,12	Картометрический метод	0,10	-
1668	433778,75	1318523,84	Картометрический метод	0,10	-
1669	433766,99	1318484,99	Картометрический метод	0,10	-
1670	433748,90	1318464,26	Картометрический метод	0,10	-
1671	433693,82	1318440,27	Картометрический метод	0,10	-
1672	433702,19	1318433,70	Картометрический метод	0,10	-
1673	433706,20	1318427,61	Картометрический метод	0,10	-
1674	433715,69	1318431,79	Картометрический метод	0,10	-
1675	433794,95	1318466,84	Картометрический метод	0,10	-
1676	433919,11	1318514,50	Картометрический метод	0,10	-
1677	433899,11	1318566,61	Картометрический метод	0,10	-
1678	433931,15	1318591,50	Картометрический метод	0,10	-
1679	434074,20	1318585,68	Картометрический метод	0,10	-
1680	434111,30	1318916,53	Картометрический метод	0,10	-
1681	434046,97	1318911,51	Картометрический метод	0,10	-
1682	434045,57	1318782,46	Картометрический метод	0,10	-
1654	433911,31	1318758,52	Картометрический метод	0,10	-
1683	425849,02	1323633,48	Картометрический метод	0,10	-
1684	425879,98	1323502,36	Картометрический метод	0,10	-
1685	425988,53	1323471,62	Картометрический метод	0,10	-
1686	426082,63	1323486,59	Картометрический метод	0,10	-
1687	426171,86	1323478,25	Картометрический метод	0,10	-
1688	426248,46	1323422,95	Картометрический метод	0,10	-
1689	426350,12	1323606,83	Картометрический метод	0,10	-
1690	426254,75	1323648,67	Картометрический метод	0,10	-
1691	426073,50	1323701,61	Картометрический метод	0,10	-
1692	426063,08	1323715,57	Картометрический метод	0,10	-
1693	426046,59	1323733,95	Картометрический метод	0,10	-
1694	426026,47	1323719,62	Картометрический метод	0,10	-
1695	426013,33	1323719,72	Картометрический метод	0,10	-
1696	425990,14	1323716,59	Картометрический метод	0,10	-
1697	425978,72	1323708,53	Картометрический метод	0,10	-
1698	425970,58	1323702,78	Картометрический метод	0,10	-
1699	425886,16	1323656,73	Картометрический метод	0,10	-
1683	425849,02	1323633,48	Картометрический метод	0,10	-
1700	427895,20	1317602,41	Картометрический метод	0,10	-
1701	427879,80	1317604,68	Картометрический метод	0,10	-
1702	427852,58	1317594,40	Картометрический метод	0,10	-
1703	427837,49	1317549,49	Картометрический метод	0,10	-
1704	427825,14	1317553,24	Картометрический метод	0,10	-
1705	427777,03	1317567,83	Картометрический метод	0,10	-
1706	427767,12	1317541,06	Картометрический метод	0,10	-
1707	427763,65	1317531,68	Картометрический метод	0,10	-

Сведения о местоположении границ объекта

1708	427740,26	1317540,04	Картометрический метод	0,10	-
1709	427723,69	1317491,85	Картометрический метод	0,10	-
1710	427757,23	1317463,68	Картометрический метод	0,10	-
1711	427771,26	1317454,73	Картометрический метод	0,10	-
1712	427779,51	1317441,68	Картометрический метод	0,10	-
1713	427877,15	1317355,36	Картометрический метод	0,10	-
1714	427914,34	1317332,12	Картометрический метод	0,10	-
1715	427940,50	1317391,53	Картометрический метод	0,10	-
1716	427948,58	1317409,90	Картометрический метод	0,10	-
1717	428004,68	1317537,32	Картометрический метод	0,10	-
1718	427985,45	1317565,69	Картометрический метод	0,10	-
1719	427978,06	1317591,99	Картометрический метод	0,10	-
1720	427968,86	1317597,33	Картометрический метод	0,10	-
1700	427895,20	1317602,41	Картометрический метод	0,10	-
1721	431134,95	1321119,81	Картометрический метод	0,10	-
1722	431070,23	1321226,74	Картометрический метод	0,10	-
1723	431101,45	1321311,66	Картометрический метод	0,10	-
1724	431098,48	1321318,07	Картометрический метод	0,10	-
1725	430987,30	1321358,95	Картометрический метод	0,10	-
1726	430911,64	1321483,96	Картометрический метод	0,10	-
1727	430737,99	1321676,28	Картометрический метод	0,10	-
1728	430741,89	1321686,88	Картометрический метод	0,10	-
1729	430735,11	1321694,39	Картометрический метод	0,10	-
1730	430680,73	1321733,54	Картометрический метод	0,10	-
1731	430675,52	1321747,97	Картометрический метод	0,10	-
1732	430670,35	1321744,98	Картометрический метод	0,10	-
1733	430531,57	1321664,67	Картометрический метод	0,10	-
1734	430526,09	1321661,50	Картометрический метод	0,10	-
1735	430473,87	1321631,28	Картометрический метод	0,10	-
1736	430468,96	1321622,84	Картометрический метод	0,10	-
1737	430464,66	1321615,45	Картометрический метод	0,10	-
1738	430444,44	1321580,65	Картометрический метод	0,10	-
1739	430462,08	1321572,41	Картометрический метод	0,10	-
1740	430464,78	1321571,05	Картометрический метод	0,10	-
1741	430471,87	1321580,66	Картометрический метод	0,10	-
1742	430499,02	1321602,65	Картометрический метод	0,10	-
1743	430509,91	1321611,52	Картометрический метод	0,10	-
1744	430515,97	1321615,42	Картометрический метод	0,10	-
1745	430545,74	1321635,91	Картометрический метод	0,10	-
1746	430549,39	1321638,17	Картометрический метод	0,10	-
1747	430559,45	1321624,21	Картометрический метод	0,10	-
1748	430569,92	1321609,68	Картометрический метод	0,10	-
1749	430637,65	1321652,64	Картометрический метод	0,10	-
1750	430673,10	1321675,12	Картометрический метод	0,10	-
1751	430690,43	1321684,62	Картометрический метод	0,10	-
1752	430692,51	1321678,42	Картометрический метод	0,10	-
1753	430696,39	1321666,81	Картометрический метод	0,10	-
1754	430722,45	1321590,88	Картометрический метод	0,10	-
1755	430728,80	1321573,82	Картометрический метод	0,10	-
1756	430731,44	1321560,59	Картометрический метод	0,10	-
1757	430735,41	1321544,84	Картометрический метод	0,10	-
1758	430743,49	1321534,53	Картометрический метод	0,10	-
1759	430762,27	1321519,31	Картометрический метод	0,10	-
1760	430776,56	1321502,78	Картометрический метод	0,10	-
1761	430787,81	1321490,74	Картометрический метод	0,10	-
1762	430802,48	1321471,12	Картометрический метод	0,10	-
1763	430810,96	1321459,78	Картометрический метод	0,10	-
1764	430811,37	1321460,46	Картометрический метод	0,10	-
1765	430814,85	1321455,82	Картометрический метод	0,10	-
1766	430872,07	1321379,48	Картометрический метод	0,10	-

Сведения о местоположении границ объекта

1767	430880,94	1321367,64	Картометрический метод	0,10	-
1768	430965,47	1321254,85	Картометрический метод	0,10	-
1769	431079,55	1321102,65	Картометрический метод	0,10	-
1770	431083,30	1321097,66	Картометрический метод	0,10	-
1771	431107,33	1321065,59	Картометрический метод	0,10	-
1772	431118,95	1321050,09	Картометрический метод	0,10	-
1773	431138,25	1321024,34	Картометрический метод	0,10	-
1774	431159,57	1321082,34	Картометрический метод	0,10	-
1775	431146,81	1321101,76	Картометрический метод	0,10	-
1721	431134,95	1321119,81	Картометрический метод	0,10	-
1776	431050,73	1321007,07	Картометрический метод	0,10	-
1777	431046,44	1321008,60	Картометрический метод	0,10	-
1778	431015,49	1321017,06	Картометрический метод	0,10	-
1779	431001,97	1320992,54	Картометрический метод	0,10	-
1780	431003,54	1320991,63	Картометрический метод	0,10	-
1781	431002,53	1320989,90	Картометрический метод	0,10	-
1782	431001,01	1320990,79	Картометрический метод	0,10	-
1783	430988,39	1320967,91	Картометрический метод	0,10	-
1784	430962,36	1320924,50	Картометрический метод	0,10	-
1785	431021,10	1320885,28	Картометрический метод	0,10	-
1786	430997,13	1320845,09	Картометрический метод	0,10	-
1787	430979,87	1320816,15	Картометрический метод	0,10	-
1788	431104,00	1320730,22	Картометрический метод	0,10	-
1789	431148,36	1320800,32	Картометрический метод	0,10	-
1790	431184,57	1320776,14	Картометрический метод	0,10	-
1791	431193,92	1320806,04	Картометрический метод	0,10	-
1792	431211,33	1320860,62	Картометрический метод	0,10	-
1793	431024,87	1320943,68	Картометрический метод	0,10	-
1794	431030,31	1320957,01	Картометрический метод	0,10	-
1776	431050,73	1321007,07	Картометрический метод	0,10	-
1795	430893,24	1320667,41	Картометрический метод	0,10	-
1796	430902,30	1320679,38	Картометрический метод	0,10	-
1797	430907,79	1320692,82	Картометрический метод	0,10	-
1798	430936,91	1320736,48	Картометрический метод	0,10	-
1799	430979,87	1320816,15	Картометрический метод	0,10	-
1800	430997,13	1320845,09	Картометрический метод	0,10	-
1801	431021,10	1320885,28	Картометрический метод	0,10	-
1802	430962,36	1320924,50	Картометрический метод	0,10	-
1803	430988,39	1320967,91	Картометрический метод	0,10	-
1804	431001,01	1320990,79	Картометрический метод	0,10	-
1805	431000,80	1320990,91	Картометрический метод	0,10	-
1806	431001,81	1320992,64	Картометрический метод	0,10	-
1807	431001,97	1320992,54	Картометрический метод	0,10	-
1808	431015,49	1321017,06	Картометрический метод	0,10	-
1809	431010,36	1321018,46	Картометрический метод	0,10	-
1810	430964,26	1321031,07	Картометрический метод	0,10	-
1811	430949,08	1321037,88	Картометрический метод	0,10	-
1812	430949,07	1321037,88	Картометрический метод	0,10	-
1813	430904,47	1321057,90	Картометрический метод	0,10	-
1814	430872,17	1321078,78	Картометрический метод	0,10	-
1815	430840,16	1321099,47	Картометрический метод	0,10	-
1816	430797,87	1321134,37	Картометрический метод	0,10	-
1817	430741,58	1321180,82	Картометрический метод	0,10	-
1818	430680,94	1321230,86	Картометрический метод	0,10	-
1819	430636,25	1321214,66	Картометрический метод	0,10	-
1820	430683,48	1321206,64	Картометрический метод	0,10	-
1821	430715,37	1321183,98	Картометрический метод	0,10	-
1822	430698,73	1321110,64	Картометрический метод	0,10	-
1823	430653,34	1321119,22	Картометрический метод	0,10	-

Сведения о местоположении границ объекта

1824	430626,10	1321125,58	Картометрический метод	0,10	-
1825	430624,71	1321125,99	Картометрический метод	0,10	-
1826	430623,97	1321122,52	Картометрический метод	0,10	-
1827	430603,24	1321127,26	Картометрический метод	0,10	-
1828	430593,23	1321127,31	Картометрический метод	0,10	-
1829	430609,71	1321113,02	Картометрический метод	0,10	-
1830	430597,35	1321042,23	Картометрический метод	0,10	-
1831	430603,96	1320976,03	Картометрический метод	0,10	-
1832	430659,44	1320970,89	Картометрический метод	0,10	-
1833	430686,71	1320949,67	Картометрический метод	0,10	-
1834	430713,91	1320888,87	Картометрический метод	0,10	-
1835	430734,68	1320824,86	Картометрический метод	0,10	-
1836	430780,22	1320768,81	Картометрический метод	0,10	-
1837	430798,76	1320745,76	Картометрический метод	0,10	-
1838	430826,61	1320714,95	Картометрический метод	0,10	-
1839	430833,00	1320707,79	Картометрический метод	0,10	-
1840	430845,63	1320699,79	Картометрический метод	0,10	-
1795	430893,24	1320667,41	Картометрический метод	0,10	-
1841	430698,73	1321110,64	Картометрический метод	0,10	-
1842	430715,37	1321183,98	Картометрический метод	0,10	-
1843	430683,48	1321206,64	Картометрический метод	0,10	-
1844	430636,25	1321214,66	Картометрический метод	0,10	-
1845	430624,24	1321215,64	Картометрический метод	0,10	-
1846	430593,23	1321127,31	Картометрический метод	0,10	-
1847	430603,24	1321127,26	Картометрический метод	0,10	-
1848	430623,97	1321122,52	Картометрический метод	0,10	-
1849	430624,71	1321125,99	Картометрический метод	0,10	-
1850	430626,10	1321125,58	Картометрический метод	0,10	-
1851	430653,34	1321119,22	Картометрический метод	0,10	-
1841	430698,73	1321110,64	Картометрический метод	0,10	-
1852	431632,85	1321089,42	Картометрический метод	0,10	-
1853	431714,36	1321058,56	Картометрический метод	0,10	-
1854	431713,98	1321058,71	Картометрический метод	0,10	-
1855	431724,16	1321086,35	Картометрический метод	0,10	-
1856	431620,40	1321123,95	Картометрический метод	0,10	-
1857	431616,36	1321112,95	Картометрический метод	0,10	-
1858	431586,24	1321031,03	Картометрический метод	0,10	-
1859	431589,67	1321029,77	Картометрический метод	0,10	-
1860	431622,55	1321093,32	Картометрический метод	0,10	-
1861	431631,00	1321090,12	Картометрический метод	0,10	-
1852	431632,85	1321089,42	Картометрический метод	0,10	-
1862	431033,47	1321129,41	Картометрический метод	0,10	-
1863	430871,92	1321365,91	Картометрический метод	0,10	-
1864	430860,21	1321357,78	Картометрический метод	0,10	-
1865	430897,41	1321271,00	Картометрический метод	0,10	-
1866	430892,86	1321257,08	Картометрический метод	0,10	-
1867	430868,31	1321192,47	Картометрический метод	0,10	-
1868	430849,32	1321126,28	Картометрический метод	0,10	-
1869	430923,78	1321084,14	Картометрический метод	0,10	-
1870	430934,16	1321080,26	Картометрический метод	0,10	-
1871	430967,43	1321067,84	Картометрический метод	0,10	-
1872	431009,31	1321052,21	Картометрический метод	0,10	-
1873	431030,59	1321120,20	Картометрический метод	0,10	-
1874	431031,10	1321121,83	Картометрический метод	0,10	-
1862	431033,47	1321129,41	Картометрический метод	0,10	-
1875	432122,51	1320751,33	Картометрический метод	0,10	-
1876	432111,86	1320755,26	Картометрический метод	0,10	-

Сведения о местоположении границ объекта

1877	432114,97	1320763,70	Картометрический метод	0,10	-
1878	432115,25	1320764,71	Картометрический метод	0,10	-
1879	432115,34	1320765,75	Картометрический метод	0,10	-
1880	432115,26	1320766,80	Картометрический метод	0,10	-
1881	432114,99	1320767,81	Картометрический метод	0,10	-
1882	432114,55	1320768,76	Картометрический метод	0,10	-
1883	432113,95	1320769,62	Картометрический метод	0,10	-
1884	432113,22	1320770,36	Картометрический метод	0,10	-
1885	432112,36	1320770,96	Картометрический метод	0,10	-
1886	432111,42	1320771,41	Картометрический метод	0,10	-
1887	432057,08	1320791,43	Картометрический метод	0,10	-
1888	431971,94	1320822,80	Картометрический метод	0,10	-
1889	431951,30	1320830,41	Картометрический метод	0,10	-
1890	431933,63	1320836,93	Картометрический метод	0,10	-
1891	431928,08	1320838,97	Картометрический метод	0,10	-
1892	431927,02	1320839,36	Картометрический метод	0,10	-
1893	431913,01	1320844,52	Картометрический метод	0,10	-
1894	431807,59	1320883,37	Картометрический метод	0,10	-
1895	431690,73	1320926,44	Картометрический метод	0,10	-
1896	431683,06	1320929,26	Картометрический метод	0,10	-
1897	431681,55	1320929,67	Картометрический метод	0,10	-
1898	431679,98	1320929,81	Картометрический метод	0,10	-
1899	431678,42	1320929,68	Картометрический метод	0,10	-
1900	431676,90	1320929,28	Картометрический метод	0,10	-
1901	431675,48	1320928,63	Картометрический метод	0,10	-
1902	431674,19	1320927,73	Картометрический метод	0,10	-
1903	431673,08	1320926,63	Картометрический метод	0,10	-
1904	431672,17	1320925,35	Картометрический метод	0,10	-
1905	431671,50	1320923,93	Картометрический метод	0,10	-
1906	431666,62	1320910,67	Картометрический метод	0,10	-
1907	431647,85	1320917,58	Картометрический метод	0,10	-
1908	431655,80	1320939,21	Картометрический метод	0,10	-
1909	431665,04	1320957,08	Картометрический метод	0,10	-
1910	431671,64	1320954,65	Картометрический метод	0,10	-
1911	431672,82	1320954,33	Картометрический метод	0,10	-
1912	431674,03	1320954,22	Картометрический метод	0,10	-
1913	431675,25	1320954,32	Картометрический метод	0,10	-
1914	431676,43	1320954,63	Картометрический метод	0,10	-
1915	431677,53	1320955,15	Картометрический метод	0,10	-
1916	431678,54	1320955,84	Картометрический метод	0,10	-
1917	431679,40	1320956,70	Картометрический метод	0,10	-
1918	431680,10	1320957,70	Картометрический метод	0,10	-
1919	431680,62	1320958,80	Картометрический метод	0,10	-
1920	431684,08	1320968,18	Картометрический метод	0,10	-
1921	431717,01	1321057,55	Картометрический метод	0,10	-
1922	431716,07	1321057,91	Картометрический метод	0,10	-
1923	431615,01	1320862,57	Картометрический метод	0,10	-
1924	431612,75	1320858,21	Картометрический метод	0,10	-
1925	431600,38	1320834,29	Картометрический метод	0,10	-
1926	431599,70	1320833,01	Картометрический метод	0,10	-
1927	431608,22	1320829,92	Картометрический метод	0,10	-
1928	431914,32	1320718,96	Картометрический метод	0,10	-
1929	431927,93	1320714,02	Картометрический метод	0,10	-
1930	432131,45	1320640,24	Картометрический метод	0,10	-
1931	432155,07	1320739,34	Картометрический метод	0,10	-
1932	432148,46	1320741,77	Картометрический метод	0,10	-
1933	432127,94	1320749,33	Картометрический метод	0,10	-
1875	432122,51	1320751,33	Картометрический метод	0,10	-
1934	431581,14	1320841,57	Картометрический метод	0,10	-
1935	431534,69	1320859,16	Картометрический метод	0,10	-

Сведения о местоположении границ объекта

1936	431565,15	1320922,72	Картометрический метод	0,10	-
1937	431611,91	1320905,04	Картометрический метод	0,10	-
1934	431581,14	1320841,57	Картометрический метод	0,10	-
1939	431622,55	1321093,32	Картометрический метод	0,10	-
1940	431506,85	1320869,70	Картометрический метод	0,10	-
1941	431505,57	1320867,13	Картометрический метод	0,10	-
1942	431596,95	1320834,01	Картометрический метод	0,10	-
1943	431599,70	1320833,01	Картометрический метод	0,10	-
1944	431600,38	1320834,29	Картометрический метод	0,10	-
1945	431612,75	1320858,21	Картометрический метод	0,10	-
1946	431615,01	1320862,57	Картометрический метод	0,10	-
1947	431716,07	1321057,91	Картометрический метод	0,10	-
1939	431622,55	1321093,32	Картометрический метод	0,10	-
1948	431611,91	1320905,04	Картометрический метод	0,10	-
1949	431565,15	1320922,72	Картометрический метод	0,10	-
1950	431534,69	1320859,16	Картометрический метод	0,10	-
1951	431581,14	1320841,57	Картометрический метод	0,10	-
1948	431611,91	1320905,04	Картометрический метод	0,10	-
1952	431125,06	1321011,15	Картометрический метод	0,10	-
1953	431130,46	1321023,91	Картометрический метод	0,10	-
1954	431112,89	1321030,26	Картометрический метод	0,10	-
1955	431107,77	1321017,31	Картометрический метод	0,10	-
1952	431125,06	1321011,15	Картометрический метод	0,10	-
1956	431458,09	1321078,15	Картометрический метод	0,10	-
1957	431458,28	1321078,08	Картометрический метод	0,10	-
1958	431490,51	1321066,24	Картометрический метод	0,10	-
1959	431520,33	1321147,33	Картометрический метод	0,10	-
1960	431524,67	1321159,15	Картометрический метод	0,10	-
1961	431483,89	1321172,50	Картометрический метод	0,10	-
1962	431450,27	1321081,02	Картометрический метод	0,10	-
1956	431458,09	1321078,15	Картометрический метод	0,10	-
1963	431215,38	1322219,71	Картометрический метод	0,10	-
1964	431206,35	1322282,43	Картометрический метод	0,10	-
1965	431238,16	1322302,44	Картометрический метод	0,10	-
1966	431254,43	1322310,51	Картометрический метод	0,10	-
1967	431263,89	1322312,05	Картометрический метод	0,10	-
1968	431241,94	1322322,60	Картометрический метод	0,10	-
1969	431192,43	1322345,49	Картометрический метод	0,10	-
1970	431056,92	1322407,71	Картометрический метод	0,10	-
1971	431022,19	1322424,08	Картометрический метод	0,10	-
1972	431021,65	1322423,79	Картометрический метод	0,10	-
1973	431003,67	1322413,53	Картометрический метод	0,10	-
1974	430928,81	1322370,80	Картометрический метод	0,10	-
1975	430840,11	1322320,17	Картометрический метод	0,10	-
1976	430838,19	1322319,06	Картометрический метод	0,10	-
1977	430770,81	1322279,61	Картометрический метод	0,10	-
1978	430755,28	1322270,52	Картометрический метод	0,10	-
1979	430693,73	1322234,48	Картометрический метод	0,10	-
1980	430634,63	1322199,87	Картометрический метод	0,10	-
1981	430584,50	1322170,51	Картометрический метод	0,10	-
1982	430568,18	1322160,96	Картометрический метод	0,10	-
1983	430557,95	1322207,18	Картометрический метод	0,10	-
1984	430549,44	1322245,63	Картометрический метод	0,10	-
1985	430524,25	1322359,51	Картометрический метод	0,10	-
1986	430520,88	1322374,77	Картометрический метод	0,10	-
1987	430463,50	1322381,53	Картометрический метод	0,10	-

Сведения о местоположении границ объекта

1988	430466,66	1322355,52	Картометрический метод	0,10	-
1989	430472,93	1322304,15	Картометрический метод	0,10	-
1990	430476,85	1322212,17	Картометрический метод	0,10	-
1991	430504,61	1322123,73	Картометрический метод	0,10	-
1992	430488,68	1322114,41	Картометрический метод	0,10	-
1993	430367,79	1322043,62	Картометрический метод	0,10	-
1994	430350,53	1322033,51	Картометрический метод	0,10	-
1995	430299,22	1322003,47	Картометрический метод	0,10	-
1996	430261,22	1321981,22	Картометрический метод	0,10	-
1997	430260,35	1321969,87	Картометрический метод	0,10	-
1998	430254,55	1321894,28	Картометрический метод	0,10	-
1999	430172,67	1321855,20	Картометрический метод	0,10	-
2000	430176,36	1321819,20	Картометрический метод	0,10	-
2001	430130,90	1321809,23	Картометрический метод	0,10	-
2002	430038,37	1321813,27	Картометрический метод	0,10	-
2003	429999,41	1321781,00	Картометрический метод	0,10	-
2004	430174,76	1321706,28	Картометрический метод	0,10	-
2005	430178,53	1321704,68	Картометрический метод	0,10	-
2006	430176,05	1321701,50	Картометрический метод	0,10	-
2007	430191,75	1321694,47	Картометрический метод	0,10	-
2008	430191,78	1321694,54	Картометрический метод	0,10	-
2009	430201,07	1321690,43	Картометрический метод	0,10	-
2010	430361,18	1321619,56	Картометрический метод	0,10	-
2011	430425,04	1321589,72	Картометрический метод	0,10	-
2012	430460,01	1321646,63	Картометрический метод	0,10	-
2013	430513,05	1321677,32	Картометрический метод	0,10	-
2014	430519,26	1321680,91	Картометрический метод	0,10	-
2015	430665,02	1321765,26	Картометрический метод	0,10	-
2016	430971,65	1321942,69	Картометрический метод	0,10	-
2017	431068,94	1321998,99	Картометрический метод	0,10	-
2018	431100,36	1322008,12	Картометрический метод	0,10	-
2019	431224,74	1322079,11	Картометрический метод	0,10	-
2020	431273,34	1322106,86	Картометрический метод	0,10	-
1963	431215,38	1322219,71	Картометрический метод	0,10	-
2021	432284,27	1321333,60	Картометрический метод	0,10	-
2022	432216,70	1321358,45	Картометрический метод	0,10	-
2023	432231,07	1321397,53	Картометрический метод	0,10	-
2024	432237,97	1321416,31	Картометрический метод	0,10	-
2025	432251,91	1321454,18	Картометрический метод	0,10	-
2026	432319,42	1321429,30	Картометрический метод	0,10	-
2027	432319,36	1321429,16	Картометрический метод	0,10	-
2028	432319,35	1321429,11	Картометрический метод	0,10	-
2021	432284,27	1321333,60	Картометрический метод	0,10	-
2030	432319,48	1321429,33	Картометрический метод	0,10	-
2031	432228,70	1321466,72	Картометрический метод	0,10	-
2032	432210,07	1321473,56	Картометрический метод	0,10	-
2033	432210,33	1321474,28	Картометрический метод	0,10	-
2034	432191,83	1321481,90	Картометрический метод	0,10	-
2035	432127,64	1321508,33	Картометрический метод	0,10	-
2036	432114,09	1321513,90	Картометрический метод	0,10	-
2037	432112,46	1321509,46	Картометрический метод	0,10	-
2038	432097,23	1321468,04	Картометрический метод	0,10	-
2039	432090,27	1321449,29	Картометрический метод	0,10	-
2040	432075,91	1321410,23	Картометрический метод	0,10	-
2041	432075,01	1321407,71	Картометрический метод	0,10	-
2042	432072,09	1321398,34	Картометрический метод	0,10	-
2043	432069,79	1321388,80	Картометрический метод	0,10	-
2044	432068,12	1321379,12	Картометрический метод	0,10	-
2045	432067,09	1321369,36	Картометрический метод	0,10	-

Сведения о местоположении границ объекта

2046	432066,69	1321359,55	Картометрический метод	0,10	-
2047	432066,94	1321349,74	Картометрический метод	0,10	-
2048	432067,83	1321339,97	Картометрический метод	0,10	-
2049	432069,36	1321330,27	Картометрический метод	0,10	-
2050	432071,52	1321320,69	Картометрический метод	0,10	-
2051	432074,30	1321311,28	Картометрический метод	0,10	-
2052	432077,69	1321302,07	Картометрический метод	0,10	-
2053	432081,68	1321293,10	Картометрический метод	0,10	-
2054	432086,24	1321284,41	Картометрический метод	0,10	-
2055	432091,36	1321276,03	Картометрический метод	0,10	-
2056	432097,02	1321268,01	Картометрический метод	0,10	-
2057	432103,19	1321260,38	Картометрический метод	0,10	-
2058	432108,35	1321254,79	Картометрический метод	0,10	-
2059	432124,32	1321240,27	Картометрический метод	0,10	-
2060	432124,51	1321240,12	Картометрический метод	0,10	-
2061	432132,44	1321234,34	Картометрический метод	0,10	-
2062	432140,74	1321229,10	Картометрический метод	0,10	-
2063	432149,36	1321224,41	Картометрический метод	0,10	-
2064	432158,27	1321220,29	Картометрический метод	0,10	-
2065	432164,92	1321217,67	Картометрический метод	0,10	-
2066	432232,49	1321192,81	Картометрический метод	0,10	-
2067	432235,01	1321191,91	Картометрический метод	0,10	-
2068	432244,38	1321188,99	Картометрический метод	0,10	-
2069	432253,93	1321186,69	Картометрический метод	0,10	-
2070	432261,36	1321185,41	Картометрический метод	0,10	-
2030	432319,48	1321429,33	Картометрический метод	0,10	-
2071	430010,57	1321522,99	Картометрический метод	0,10	-
2072	429987,44	1321503,89	Картометрический метод	0,10	-
2073	430006,54	1321480,76	Картометрический метод	0,10	-
2074	430029,67	1321499,86	Картометрический метод	0,10	-
2071	430010,57	1321522,99	Картометрический метод	0,10	-
2075	432284,27	1321333,60	Картометрический метод	0,10	-
2076	432319,42	1321429,30	Картометрический метод	0,10	-
2077	432251,91	1321454,18	Картометрический метод	0,10	-
2078	432216,70	1321358,45	Картометрический метод	0,10	-
2075	432284,27	1321333,60	Картометрический метод	0,10	-
2079	430463,50	1322381,53	Картометрический метод	0,10	-
2080	430328,19	1322354,94	Картометрический метод	0,10	-
2081	430310,23	1322300,75	Картометрический метод	0,10	-
2082	430331,71	1322240,48	Картометрический метод	0,10	-
2083	430289,07	1322183,38	Картометрический метод	0,10	-
2084	430286,64	1322139,48	Картометрический метод	0,10	-
2085	430340,42	1322062,96	Картометрический метод	0,10	-
2086	430335,78	1322059,00	Картометрический метод	0,10	-
2087	430262,37	1321996,25	Картометрический метод	0,10	-
2088	430261,22	1321981,22	Картометрический метод	0,10	-
2089	430299,22	1322003,47	Картометрический метод	0,10	-
2090	430350,53	1322033,51	Картометрический метод	0,10	-
2091	430367,79	1322043,62	Картометрический метод	0,10	-
2092	430488,68	1322114,41	Картометрический метод	0,10	-
2093	430504,61	1322123,73	Картометрический метод	0,10	-
2094	430476,85	1322212,17	Картометрический метод	0,10	-
2095	430472,93	1322304,15	Картометрический метод	0,10	-
2096	430466,66	1322355,52	Картометрический метод	0,10	-
2079	430463,50	1322381,53	Картометрический метод	0,10	-
2097	430584,50	1322170,51	Картометрический метод	0,10	-
2098	430634,63	1322199,87	Картометрический метод	0,10	-

Сведения о местоположении границ объекта

2099	430623,47	1322219,24	Картометрический метод	0,10	-
2100	430620,57	1322224,26	Картометрический метод	0,10	-
2101	430615,96	1322232,26	Картометрический метод	0,10	-
2102	430575,96	1322209,11	Картометрический метод	0,10	-
2097	430584,50	1322170,51	Картометрический метод	0,10	-
2103	430760,89	1322547,80	Картометрический метод	0,10	-
2104	430546,03	1322392,83	Картометрический метод	0,10	-
2105	430520,88	1322374,77	Картометрический метод	0,10	-
2106	430524,25	1322359,51	Картометрический метод	0,10	-
2107	430568,18	1322160,96	Картометрический метод	0,10	-
2108	430584,50	1322170,51	Картометрический метод	0,10	-
2109	430575,96	1322209,11	Картометрический метод	0,10	-
2110	430615,96	1322232,26	Картометрический метод	0,10	-
2111	430620,57	1322224,26	Картометрический метод	0,10	-
2112	430623,47	1322219,24	Картометрический метод	0,10	-
2113	430634,63	1322199,87	Картометрический метод	0,10	-
2114	430693,73	1322234,48	Картометрический метод	0,10	-
2115	430755,28	1322270,52	Картометрический метод	0,10	-
2116	430770,81	1322279,61	Картометрический метод	0,10	-
2117	430838,19	1322319,06	Картометрический метод	0,10	-
2118	430840,11	1322320,17	Картометрический метод	0,10	-
2119	430928,81	1322370,80	Картометрический метод	0,10	-
2120	431003,67	1322413,53	Картометрический метод	0,10	-
2121	431021,65	1322423,79	Картометрический метод	0,10	-
2122	431022,19	1322424,08	Картометрический метод	0,10	-
2123	430890,76	1322486,03	Картометрический метод	0,10	-
2103	430760,89	1322547,80	Картометрический метод	0,10	-
2124	430830,22	1321603,97	Картометрический метод	0,10	-
2125	430840,01	1321600,38	Картометрический метод	0,10	-
2126	430862,00	1321660,17	Картометрический метод	0,10	-
2127	430859,03	1321666,59	Картометрический метод	0,10	-
2128	430772,73	1321698,32	Картометрический метод	0,10	-
2129	430766,31	1321695,35	Картометрический метод	0,10	-
2130	430760,93	1321680,71	Картометрический метод	0,10	-
2124	430830,22	1321603,97	Картометрический метод	0,10	-
2131	430779,03	1321807,87	Картометрический метод	0,10	-
2132	430675,52	1321747,97	Картометрический метод	0,10	-
2133	430680,73	1321733,54	Картометрический метод	0,10	-
2134	430735,11	1321694,39	Картометрический метод	0,10	-
2135	430741,89	1321686,88	Картометрический метод	0,10	-
2136	430785,50	1321805,49	Картометрический метод	0,10	-
2131	430779,03	1321807,87	Картометрический метод	0,10	-
2137	430905,61	1321793,30	Картометрический метод	0,10	-
2138	430912,03	1321796,27	Картометрический метод	0,10	-
2139	430938,02	1321866,98	Картометрический метод	0,10	-
2140	430935,05	1321873,40	Картометрический метод	0,10	-
2141	430908,89	1321883,02	Картометрический метод	0,10	-
2142	430822,19	1321832,84	Картометрический метод	0,10	-
2143	430819,31	1321825,03	Картометрический метод	0,10	-
2137	430905,61	1321793,30	Картометрический метод	0,10	-
2144	430964,75	1321606,38	Картометрический метод	0,10	-
2145	430981,17	1321651,06	Картометрический метод	0,10	-
2146	430978,20	1321657,48	Картометрический метод	0,10	-
2147	430898,42	1321686,81	Картометрический метод	0,10	-
2148	430892,00	1321683,84	Картометрический метод	0,10	-
2149	430875,58	1321639,16	Картометрический метод	0,10	-

Сведения о местоположении границ объекта

2144	430964,75	1321606,38	Картометрический метод	0,10	-
2150	431672,17	1321684,43	Картометрический метод	0,10	-
2151	431679,37	1321702,27	Картометрический метод	0,10	-
2152	431465,04	1321778,12	Картометрический метод	0,10	-
2153	431356,68	1321813,35	Картометрический метод	0,10	-
2154	431338,69	1321830,02	Картометрический метод	0,10	-
2155	431335,16	1321858,16	Картометрический метод	0,10	-
2156	431324,74	1321892,13	Картометрический метод	0,10	-
2157	431301,58	1321816,11	Картометрический метод	0,10	-
2158	431397,28	1321782,11	Картометрический метод	0,10	-
2159	431415,72	1321775,56	Картометрический метод	0,10	-
2160	431653,66	1321691,01	Картометрический метод	0,10	-
2150	431672,17	1321684,43	Картометрический метод	0,10	-
2161	431373,70	1321733,45	Картометрический метод	0,10	-
2162	431380,12	1321736,42	Картометрический метод	0,10	-
2163	431396,96	1321782,22	Картометрический метод	0,10	-
2164	431301,58	1321816,11	Картометрический метод	0,10	-
2165	431321,87	1321882,72	Картометрический метод	0,10	-
2166	431246,31	1321860,77	Картометрический метод	0,10	-
2167	431220,25	1321789,87	Картометрический метод	0,10	-
2161	431373,70	1321733,45	Картометрический метод	0,10	-
2168	430830,22	1321603,97	Картометрический метод	0,10	-
2169	430760,93	1321680,71	Картометрический метод	0,10	-
2170	430766,31	1321695,35	Картометрический метод	0,10	-
2171	430772,73	1321698,32	Картометрический метод	0,10	-
2172	430859,03	1321666,59	Картометрический метод	0,10	-
2173	430862,00	1321660,17	Картометрический метод	0,10	-
2174	430840,01	1321600,38	Картометрический метод	0,10	-
2168	430830,22	1321603,97	Картометрический метод	0,10	-
2176	430964,75	1321606,38	Картометрический метод	0,10	-
2177	430875,58	1321639,16	Картометрический метод	0,10	-
2178	430892,00	1321683,84	Картометрический метод	0,10	-
2179	430898,42	1321686,81	Картометрический метод	0,10	-
2180	430978,20	1321657,48	Картометрический метод	0,10	-
2181	430981,17	1321651,06	Картометрический метод	0,10	-
2176	430964,75	1321606,38	Картометрический метод	0,10	-
2183	431298,16	1321557,97	Картометрический метод	0,10	-
2184	431297,23	1321559,89	Картометрический метод	0,10	-
2185	431297,74	1321561,32	Картометрический метод	0,10	-
2186	431302,60	1321574,85	Картометрический метод	0,10	-
2187	431318,61	1321569,11	Картометрический метод	0,10	-
2188	431322,57	1321567,68	Картометрический метод	0,10	-
2189	431318,29	1321556,04	Картометрический метод	0,10	-
2190	431313,63	1321553,88	Картометрический метод	0,10	-
2191	431313,11	1321552,47	Картометрический метод	0,10	-
2183	431298,16	1321557,97	Картометрический метод	0,10	-
2193	431613,00	1321337,23	Картометрический метод	0,10	-
2194	431546,08	1321350,34	Картометрический метод	0,10	-
2195	431543,43	1321350,86	Картометрический метод	0,10	-
2196	431563,71	1321406,03	Картометрический метод	0,10	-
2197	431629,42	1321381,88	Картометрический метод	0,10	-
2198	431628,48	1321379,31	Картометрический метод	0,10	-
2193	431613,00	1321337,23	Картометрический метод	0,10	-
2200	431655,11	1321129,81	Картометрический метод	0,10	-

Сведения о местоположении границ объекта

2201	431602,83	1321149,03	Картометрический метод	0,10	-
2202	431631,69	1321227,09	Картометрический метод	0,10	-
2203	431683,96	1321207,87	Картометрический метод	0,10	-
2204	431658,41	1321138,73	Картометрический метод	0,10	-
2200	431655,11	1321129,81	Картометрический метод	0,10	-
2206	431918,90	1320856,21	Картометрический метод	0,10	-
2207	431874,61	1320872,53	Картометрический метод	0,10	-
2208	431880,26	1320887,89	Картометрический метод	0,10	-
2209	431884,85	1320900,37	Картометрический метод	0,10	-
2210	431895,30	1320905,07	Картометрический метод	0,10	-
2211	431910,19	1320888,74	Картометрический метод	0,10	-
2212	431924,76	1320872,13	Картометрический метод	0,10	-
2213	431922,35	1320865,59	Картометрический метод	0,10	-
2206	431918,90	1320856,21	Картометрический метод	0,10	-
2215	432124,32	1321240,27	Картометрический метод	0,10	-
2216	432108,35	1321254,79	Картометрический метод	0,10	-
2217	432103,19	1321260,38	Картометрический метод	0,10	-
2218	432097,02	1321268,01	Картометрический метод	0,10	-
2219	432091,36	1321276,03	Картометрический метод	0,10	-
2220	432086,24	1321284,41	Картометрический метод	0,10	-
2221	432081,68	1321293,10	Картометрический метод	0,10	-
2222	432077,69	1321302,07	Картометрический метод	0,10	-
2223	432074,30	1321311,28	Картометрический метод	0,10	-
2224	432071,52	1321320,69	Картометрический метод	0,10	-
2225	432069,36	1321330,27	Картометрический метод	0,10	-
2226	432067,83	1321339,97	Картометрический метод	0,10	-
2227	432066,94	1321349,74	Картометрический метод	0,10	-
2228	432066,69	1321359,55	Картометрический метод	0,10	-
2229	432067,09	1321369,36	Картометрический метод	0,10	-
2230	432068,12	1321379,12	Картометрический метод	0,10	-
2231	432069,79	1321388,80	Картометрический метод	0,10	-
2232	432072,09	1321398,34	Картометрический метод	0,10	-
2233	432075,01	1321407,71	Картометрический метод	0,10	-
2234	432075,91	1321410,23	Картометрический метод	0,10	-
2235	432090,27	1321449,29	Картометрический метод	0,10	-
2236	432097,23	1321468,04	Картометрический метод	0,10	-
2237	432114,09	1321513,90	Картометрический метод	0,10	-
2238	431985,47	1321566,87	Картометрический метод	0,10	-
2239	431969,74	1321573,35	Картометрический метод	0,10	-
2240	431946,76	1321582,81	Картометрический метод	0,10	-
2241	431781,58	1321645,10	Картометрический метод	0,10	-
2242	431760,58	1321653,02	Картометрический метод	0,10	-
2243	431754,39	1321655,22	Картометрический метод	0,10	-
2244	431727,06	1321664,93	Картометрический метод	0,10	-
2245	431699,73	1321674,64	Картометрический метод	0,10	-
2246	431672,40	1321684,35	Картометрический метод	0,10	-
2247	431397,28	1321782,11	Картометрический метод	0,10	-
2248	431396,96	1321782,22	Картометрический метод	0,10	-
2249	431380,12	1321736,42	Картометрический метод	0,10	-
2250	431373,70	1321733,45	Картометрический метод	0,10	-
2251	431341,52	1321745,28	Картометрический метод	0,10	-
2252	431220,25	1321789,87	Картометрический метод	0,10	-
2253	431246,31	1321860,77	Картометрический метод	0,10	-
2254	431321,87	1321882,72	Картометрический метод	0,10	-
2255	431324,74	1321892,13	Картометрический метод	0,10	-
2256	431318,01	1321931,07	Картометрический метод	0,10	-
2257	431299,32	1322039,24	Картометрический метод	0,10	-
2258	431298,31	1322045,10	Картометрический метод	0,10	-
2259	431269,38	1322036,69	Картометрический метод	0,10	-

Сведения о местоположении границ объекта

2260	431129,28	1321995,98	Картометрический метод	0,10	-
2261	431096,90	1321986,57	Картометрический метод	0,10	-
2262	431078,71	1321981,28	Картометрический метод	0,10	-
2263	430980,45	1321924,42	Картометрический метод	0,10	-
2264	430908,89	1321883,02	Картометрический метод	0,10	-
2265	430935,05	1321873,40	Картометрический метод	0,10	-
2266	430938,02	1321866,98	Картометрический метод	0,10	-
2267	430912,03	1321796,27	Картометрический метод	0,10	-
2268	430905,61	1321793,30	Картометрический метод	0,10	-
2269	430819,31	1321825,03	Картометрический метод	0,10	-
2270	430822,19	1321832,84	Картометрический метод	0,10	-
2271	430779,03	1321807,87	Картометрический метод	0,10	-
2272	430785,50	1321805,49	Картометрический метод	0,10	-
2273	430770,60	1321764,97	Картометрический метод	0,10	-
2274	430741,89	1321686,88	Картометрический метод	0,10	-
2275	430737,99	1321676,28	Картометрический метод	0,10	-
2276	430911,64	1321483,96	Картометрический метод	0,10	-
2277	430987,30	1321358,95	Картометрический метод	0,10	-
2278	431098,48	1321318,07	Картометрический метод	0,10	-
2279	431101,45	1321311,66	Картометрический метод	0,10	-
2280	431070,23	1321226,74	Картометрический метод	0,10	-
2281	431134,95	1321119,81	Картометрический метод	0,10	-
2282	431146,81	1321101,76	Картометрический метод	0,10	-
2283	431159,57	1321082,34	Картометрический метод	0,10	-
2284	431138,25	1321024,34	Картометрический метод	0,10	-
2285	431155,79	1321000,94	Картометрический метод	0,10	-
2286	431156,16	1321000,44	Картометрический метод	0,10	-
2287	431159,34	1320996,20	Картометрический метод	0,10	-
2288	431167,27	1320993,24	Картометрический метод	0,10	-
2289	431353,83	1320923,59	Картометрический метод	0,10	-
2290	431363,93	1320919,82	Картометрический метод	0,10	-
2291	431387,59	1320910,99	Картометрический метод	0,10	-
2292	431388,75	1320914,06	Картометрический метод	0,10	-
2293	431394,09	1320928,22	Картометрический метод	0,10	-
2294	431450,27	1321081,02	Картометрический метод	0,10	-
2295	431483,89	1321172,50	Картометрический метод	0,10	-
2296	431524,67	1321159,15	Картометрический метод	0,10	-
2297	431620,40	1321123,95	Картометрический метод	0,10	-
2298	431724,16	1321086,35	Картометрический метод	0,10	-
2299	431713,98	1321058,71	Картометрический метод	0,10	-
2300	431714,36	1321058,56	Картометрический метод	0,10	-
2301	431716,07	1321057,91	Картометрический метод	0,10	-
2302	431717,01	1321057,55	Картометрический метод	0,10	-
2303	431684,08	1320968,18	Картометрический метод	0,10	-
2304	431680,62	1320958,80	Картометрический метод	0,10	-
2305	431680,10	1320957,70	Картометрический метод	0,10	-
2306	431679,40	1320956,70	Картометрический метод	0,10	-
2307	431678,54	1320955,84	Картометрический метод	0,10	-
2308	431677,53	1320955,15	Картометрический метод	0,10	-
2309	431676,43	1320954,63	Картометрический метод	0,10	-
2310	431675,25	1320954,32	Картометрический метод	0,10	-
2311	431674,03	1320954,22	Картометрический метод	0,10	-
2312	431672,82	1320954,33	Картометрический метод	0,10	-
2313	431671,64	1320954,65	Картометрический метод	0,10	-
2314	431665,04	1320957,08	Картометрический метод	0,10	-
2315	431655,80	1320939,21	Картометрический метод	0,10	-
2316	431647,85	1320917,58	Картометрический метод	0,10	-
2317	431666,62	1320910,67	Картометрический метод	0,10	-
2318	431671,50	1320923,93	Картометрический метод	0,10	-
2319	431672,17	1320925,35	Картометрический метод	0,10	-
2320	431673,08	1320926,63	Картометрический метод	0,10	-

Сведения о местоположении границ объекта

2321	431674,19	1320927,73	Картометрический метод	0,10	-
2322	431675,48	1320928,63	Картометрический метод	0,10	-
2323	431676,90	1320929,28	Картометрический метод	0,10	-
2324	431678,42	1320929,68	Картометрический метод	0,10	-
2325	431679,98	1320929,81	Картометрический метод	0,10	-
2326	431681,55	1320929,67	Картометрический метод	0,10	-
2327	431683,06	1320929,26	Картометрический метод	0,10	-
2328	431690,73	1320926,44	Картометрический метод	0,10	-
2329	431807,59	1320883,37	Картометрический метод	0,10	-
2330	431894,06	1320851,51	Картометрический метод	0,10	-
2331	431913,01	1320844,52	Картометрический метод	0,10	-
2332	431933,63	1320836,93	Картометрический метод	0,10	-
2333	431948,19	1320831,56	Картометрический метод	0,10	-
2334	431951,30	1320830,41	Картометрический метод	0,10	-
2335	431971,94	1320822,80	Картометрический метод	0,10	-
2336	432057,08	1320791,43	Картометрический метод	0,10	-
2337	432111,42	1320771,41	Картометрический метод	0,10	-
2338	432112,36	1320770,96	Картометрический метод	0,10	-
2339	432113,22	1320770,36	Картометрический метод	0,10	-
2340	432113,95	1320769,62	Картометрический метод	0,10	-
2341	432114,55	1320768,76	Картометрический метод	0,10	-
2342	432114,99	1320767,81	Картометрический метод	0,10	-
2343	432115,26	1320766,80	Картометрический метод	0,10	-
2344	432115,34	1320765,75	Картометрический метод	0,10	-
2345	432115,25	1320764,71	Картометрический метод	0,10	-
2346	432114,97	1320763,70	Картометрический метод	0,10	-
2347	432111,86	1320755,26	Картометрический метод	0,10	-
2348	432148,46	1320741,77	Картометрический метод	0,10	-
2349	432155,07	1320739,34	Картометрический метод	0,10	-
2350	432159,96	1320759,86	Картометрический метод	0,10	-
2351	432161,84	1320767,75	Картометрический метод	0,10	-
2352	432194,74	1320905,83	Картометрический метод	0,10	-
2353	432196,15	1320911,76	Картометрический метод	0,10	-
2354	432200,82	1320931,35	Картометрический метод	0,10	-
2355	432250,77	1321140,99	Картометрический метод	0,10	-
2356	432261,36	1321185,41	Картометрический метод	0,10	-
2357	432253,93	1321186,69	Картометрический метод	0,10	-
2358	432244,38	1321188,99	Картометрический метод	0,10	-
2359	432235,01	1321191,91	Картометрический метод	0,10	-
2360	432232,49	1321192,81	Картометрический метод	0,10	-
2361	432164,92	1321217,67	Картометрический метод	0,10	-
2362	432158,27	1321220,29	Картометрический метод	0,10	-
2363	432149,36	1321224,41	Картометрический метод	0,10	-
2364	432140,74	1321229,10	Картометрический метод	0,10	-
2365	432132,44	1321234,34	Картометрический метод	0,10	-
2366	432124,51	1321240,12	Картометрический метод	0,10	-
2215	432124,32	1321240,27	Картометрический метод	0,10	-
2367	431313,63	1321553,88	Картометрический метод	0,10	-
2368	431318,29	1321556,04	Картометрический метод	0,10	-
2369	431322,57	1321567,68	Картометрический метод	0,10	-
2370	431302,60	1321574,85	Картометрический метод	0,10	-
2371	431297,23	1321559,89	Картометрический метод	0,10	-
2372	431298,16	1321557,97	Картометрический метод	0,10	-
2373	431313,11	1321552,47	Картометрический метод	0,10	-
2367	431313,63	1321553,88	Картометрический метод	0,10	-
2374	431388,75	1320914,06	Картометрический метод	0,10	-
2375	431387,59	1320910,99	Картометрический метод	0,10	-
2376	431488,06	1320873,48	Картометрический метод	0,10	-
2377	431505,57	1320867,13	Картометрический метод	0,10	-

Сведения о местоположении границ объекта

2378	431506,85	1320869,70	Картометрический метод	0,10	-
2379	431586,42	1321023,48	Картометрический метод	0,10	-
2380	431589,67	1321029,77	Картометрический метод	0,10	-
2381	431586,24	1321031,03	Картометрический метод	0,10	-
2382	431490,51	1321066,24	Картометрический метод	0,10	-
2383	431450,27	1321081,02	Картометрический метод	0,10	-
2384	431394,09	1320928,22	Картометрический метод	0,10	-
2374	431388,75	1320914,06	Картометрический метод	0,10	-
2385	431586,24	1321031,03	Картометрический метод	0,10	-
2386	431616,36	1321112,95	Картометрический метод	0,10	-
2387	431620,40	1321123,95	Картометрический метод	0,10	-
2388	431524,67	1321159,15	Картометрический метод	0,10	-
2389	431520,33	1321147,33	Картометрический метод	0,10	-
2390	431490,51	1321066,24	Картометрический метод	0,10	-
2385	431586,24	1321031,03	Картометрический метод	0,10	-
2391	431918,90	1320856,21	Картометрический метод	0,10	-
2392	431922,35	1320865,59	Картометрический метод	0,10	-
2393	431924,76	1320872,13	Картометрический метод	0,10	-
2394	431910,19	1320888,74	Картометрический метод	0,10	-
2395	431895,30	1320905,07	Картометрический метод	0,10	-
2396	431884,85	1320900,37	Картометрический метод	0,10	-
2397	431880,26	1320887,89	Картометрический метод	0,10	-
2398	431874,61	1320872,53	Картометрический метод	0,10	-
2391	431918,90	1320856,21	Картометрический метод	0,10	-
2399	431683,96	1321207,87	Картометрический метод	0,10	-
2400	431631,69	1321227,09	Картометрический метод	0,10	-
2401	431602,83	1321149,03	Картометрический метод	0,10	-
2402	431655,11	1321129,81	Картометрический метод	0,10	-
2403	431658,41	1321138,73	Картометрический метод	0,10	-
2399	431683,96	1321207,87	Картометрический метод	0,10	-
2404	431613,00	1321337,23	Картометрический метод	0,10	-
2405	431629,42	1321381,88	Картометрический метод	0,10	-
2406	431563,71	1321406,03	Картометрический метод	0,10	-
2407	431543,43	1321350,86	Картометрический метод	0,10	-
2404	431613,00	1321337,23	Картометрический метод	0,10	-
2408	430175,14	1321299,09	Картометрический метод	0,10	-
2409	430139,80	1321279,01	Картометрический метод	0,10	-
2410	430161,08	1321244,15	Картометрический метод	0,10	-
2411	430161,87	1321242,79	Картометрический метод	0,10	-
2412	430183,29	1321256,18	Картометрический метод	0,10	-
2413	430202,22	1321266,16	Картометрический метод	0,10	-
2414	430184,83	1321304,52	Картометрический метод	0,10	-
2408	430175,14	1321299,09	Картометрический метод	0,10	-
2415	430064,74	1321371,04	Картометрический метод	0,10	-
2416	430067,65	1321373,06	Картометрический метод	0,10	-
2417	430148,34	1321429,23	Картометрический метод	0,10	-
2418	430171,23	1321491,24	Картометрический метод	0,10	-
2419	430136,91	1321470,96	Картометрический метод	0,10	-
2420	430120,98	1321463,94	Картометрический метод	0,10	-
2421	430106,62	1321453,72	Картометрический метод	0,10	-
2422	430073,76	1321414,39	Картометрический метод	0,10	-
2423	430040,15	1321377,16	Картометрический метод	0,10	-
2424	430028,44	1321359,95	Картометрический метод	0,10	-
2425	430015,74	1321336,93	Картометрический метод	0,10	-
2415	430064,74	1321371,04	Картометрический метод	0,10	-

Сведения о местоположении границ объекта

2426	430802,63	1321431,20	Картометрический метод	0,10	-
2427	430798,39	1321438,88	Картометрический метод	0,10	-
2428	430810,96	1321459,78	Картометрический метод	0,10	-
2429	430787,81	1321490,74	Картометрический метод	0,10	-
2430	430776,56	1321502,78	Картометрический метод	0,10	-
2431	430762,27	1321519,31	Картометрический метод	0,10	-
2432	430743,49	1321534,53	Картометрический метод	0,10	-
2433	430735,41	1321544,84	Картометрический метод	0,10	-
2434	430731,44	1321560,59	Картометрический метод	0,10	-
2435	430728,80	1321573,82	Картометрический метод	0,10	-
2436	430722,45	1321590,88	Картометрический метод	0,10	-
2437	430696,39	1321666,81	Картометрический метод	0,10	-
2438	430692,51	1321678,42	Картометрический метод	0,10	-
2439	430690,43	1321684,62	Картометрический метод	0,10	-
2440	430673,10	1321675,12	Картометрический метод	0,10	-
2441	430637,65	1321652,64	Картометрический метод	0,10	-
2442	430569,92	1321609,68	Картометрический метод	0,10	-
2443	430559,45	1321624,21	Картометрический метод	0,10	-
2444	430549,39	1321638,17	Картометрический метод	0,10	-
2445	430545,74	1321635,91	Картометрический метод	0,10	-
2446	430515,97	1321615,42	Картометрический метод	0,10	-
2447	430509,91	1321611,52	Картометрический метод	0,10	-
2448	430499,02	1321602,65	Картометрический метод	0,10	-
2449	430471,87	1321580,66	Картометрический метод	0,10	-
2450	430464,78	1321571,05	Картометрический метод	0,10	-
2451	430488,80	1321558,98	Картометрический метод	0,10	-
2452	430495,14	1321555,79	Картометрический метод	0,10	-
2453	430497,39	1321554,66	Картометрический метод	0,10	-
2454	430523,78	1321534,94	Картометрический метод	0,10	-
2455	430560,31	1321499,86	Картометрический метод	0,10	-
2456	430581,37	1321474,25	Картометрический метод	0,10	-
2457	430611,34	1321423,02	Картометрический метод	0,10	-
2458	430651,75	1321350,80	Картометрический метод	0,10	-
2459	430656,17	1321343,09	Картометрический метод	0,10	-
2460	430687,55	1321289,54	Картометрический метод	0,10	-
2461	430702,08	1321266,28	Картометрический метод	0,10	-
2462	430756,11	1321213,73	Картометрический метод	0,10	-
2463	430837,55	1321136,69	Картометрический метод	0,10	-
2464	430849,32	1321126,28	Картометрический метод	0,10	-
2465	430868,31	1321192,47	Картометрический метод	0,10	-
2466	430892,86	1321257,08	Картометрический метод	0,10	-
2467	430897,41	1321271,00	Картометрический метод	0,10	-
2468	430860,21	1321357,78	Картометрический метод	0,10	-
2469	430823,60	1321393,23	Картометрический метод	0,10	-
2426	430802,63	1321431,20	Картометрический метод	0,10	-
2470	430590,51	1321411,10	Картометрический метод	0,10	-
2471	430561,62	1321460,48	Картометрический метод	0,10	-
2472	430552,57	1321471,48	Картометрический метод	0,10	-
2473	430544,12	1321481,75	Картометрический метод	0,10	-
2474	430542,67	1321483,52	Картометрический метод	0,10	-
2475	430508,22	1321516,60	Картометрический метод	0,10	-
2476	430484,72	1321534,17	Картометрический метод	0,10	-
2477	430465,21	1321543,98	Картометрический метод	0,10	-
2478	430455,44	1321548,89	Картометрический метод	0,10	-
2479	430451,61	1321550,82	Картометрический метод	0,10	-
2480	430388,58	1321580,27	Картометрический метод	0,10	-
2481	430378,21	1321585,12	Картометрический метод	0,10	-
2482	430377,20	1321585,59	Картометрический метод	0,10	-
2483	430282,96	1321530,40	Картометрический метод	0,10	-

Сведения о местоположении границ объекта

2484	430231,19	1321500,09	Картометрический метод	0,10	-
2485	430216,47	1321491,47	Картометрический метод	0,10	-
2486	430186,40	1321495,34	Картометрический метод	0,10	-
2487	430180,25	1321496,47	Картометрический метод	0,10	-
2488	430171,23	1321491,24	Картометрический метод	0,10	-
2489	430148,34	1321429,23	Картометрический метод	0,10	-
2490	430015,74	1321336,93	Картометрический метод	0,10	-
2491	430028,44	1321359,95	Картометрический метод	0,10	-
2492	430040,15	1321377,16	Картометрический метод	0,10	-
2493	430073,76	1321414,39	Картометрический метод	0,10	-
2494	430106,62	1321453,72	Картометрический метод	0,10	-
2495	430120,98	1321463,94	Картометрический метод	0,10	-
2496	430127,19	1321466,67	Картометрический метод	0,10	-
2497	430117,34	1321471,37	Картометрический метод	0,10	-
2498	430107,84	1321475,62	Картометрический метод	0,10	-
2499	430082,97	1321475,80	Картометрический метод	0,10	-
2500	430051,64	1321472,70	Картометрический метод	0,10	-
2501	430034,77	1321468,36	Картометрический метод	0,10	-
2502	430015,14	1321458,28	Картометрический метод	0,10	-
2503	430006,73	1321449,98	Картометрический метод	0,10	-
2504	429996,88	1321442,22	Картометрический метод	0,10	-
2505	429978,16	1321428,32	Картометрический метод	0,10	-
2506	429967,54	1321420,05	Картометрический метод	0,10	-
2507	429949,31	1321409,54	Картометрический метод	0,10	-
2508	429932,53	1321402,32	Картометрический метод	0,10	-
2509	429922,09	1321395,97	Картометрический метод	0,10	-
2510	429907,46	1321388,18	Картометрический метод	0,10	-
2511	429891,41	1321379,09	Картометрический метод	0,10	-
2512	429871,30	1321366,95	Картометрический метод	0,10	-
2513	429850,11	1321353,96	Картометрический метод	0,10	-
2514	429835,74	1321345,14	Картометрический метод	0,10	-
2515	429821,10	1321337,52	Картометрический метод	0,10	-
2516	429806,81	1321329,14	Картометрический метод	0,10	-
2517	429788,57	1321316,50	Картометрический метод	0,10	-
2518	429774,23	1321309,13	Картометрический метод	0,10	-
2519	429758,62	1321300,94	Картометрический метод	0,10	-
2520	429737,97	1321289,62	Картометрический метод	0,10	-
2521	429725,95	1321281,82	Картометрический метод	0,10	-
2522	429711,16	1321268,59	Картометрический метод	0,10	-
2523	429699,05	1321253,32	Картометрический метод	0,10	-
2524	429689,92	1321238,36	Картометрический метод	0,10	-
2525	429673,33	1321227,41	Картометрический метод	0,10	-
2526	429663,40	1321220,66	Картометрический метод	0,10	-
2527	429643,33	1321208,18	Картометрический метод	0,10	-
2528	429641,62	1321206,92	Картометрический метод	0,10	-
2529	429643,46	1321204,65	Картометрический метод	0,10	-
2530	429643,93	1321202,50	Картометрический метод	0,10	-
2531	429644,22	1321201,73	Картометрический метод	0,10	-
2532	429654,50	1321162,25	Картометрический метод	0,10	-
2533	429670,64	1321143,20	Картометрический метод	0,10	-
2534	429682,95	1321125,20	Картометрический метод	0,10	-
2535	429691,73	1321118,32	Картометрический метод	0,10	-
2536	429707,21	1321118,06	Картометрический метод	0,10	-
2537	429722,69	1321122,42	Картометрический метод	0,10	-
2538	429731,69	1321127,85	Картометрический метод	0,10	-
2539	429730,89	1321118,98	Картометрический метод	0,10	-
2540	429734,33	1321105,49	Картометрический метод	0,10	-
2541	429737,37	1321097,55	Картометрический метод	0,10	-
2542	429742,90	1321098,65	Картометрический метод	0,10	-
2543	429741,24	1321110,15	Картометрический метод	0,10	-
2544	429790,18	1321018,92	Картометрический метод	0,10	-

Сведения о местоположении границ объекта

2545	429795,05	1321010,13	Картометрический метод	0,10	-
2546	429816,37	1321026,38	Картометрический метод	0,10	-
2547	429827,47	1321033,94	Картометрический метод	0,10	-
2548	429834,04	1321036,07	Картометрический метод	0,10	-
2549	429842,69	1321041,38	Картометрический метод	0,10	-
2550	429865,44	1321055,72	Картометрический метод	0,10	-
2551	429928,55	1321096,04	Картометрический метод	0,10	-
2552	429950,79	1321107,86	Картометрический метод	0,10	-
2553	429951,57	1321108,02	Картометрический метод	0,10	-
2554	429964,73	1321116,31	Картометрический метод	0,10	-
2555	429983,10	1321127,80	Картометрический метод	0,10	-
2556	429990,09	1321132,18	Картометрический метод	0,10	-
2557	429994,46	1321134,19	Картометрический метод	0,10	-
2558	430016,48	1321148,03	Картометрический метод	0,10	-
2559	430014,80	1321150,61	Картометрический метод	0,10	-
2560	430028,53	1321159,88	Картометрический метод	0,10	-
2561	430063,08	1321181,04	Картометрический метод	0,10	-
2562	430161,87	1321242,79	Картометрический метод	0,10	-
2563	430161,08	1321244,15	Картометрический метод	0,10	-
2564	430139,80	1321279,01	Картометрический метод	0,10	-
2565	430175,14	1321299,09	Картометрический метод	0,10	-
2566	430184,83	1321304,52	Картометрический метод	0,10	-
2567	430202,22	1321266,16	Картометрический метод	0,10	-
2568	430206,23	1321268,27	Картометрический метод	0,10	-
2569	430217,59	1321271,69	Картометрический метод	0,10	-
2570	430230,55	1321275,64	Картометрический метод	0,10	-
2571	430251,80	1321280,16	Картометрический метод	0,10	-
2572	430257,55	1321281,38	Картометрический метод	0,10	-
2573	430308,82	1321292,90	Картометрический метод	0,10	-
2574	430421,09	1321313,62	Картометрический метод	0,10	-
2575	430437,61	1321316,17	Картометрический метод	0,10	-
2576	430456,67	1321318,20	Картометрический метод	0,10	-
2577	430517,63	1321324,55	Картометрический метод	0,10	-
2578	430529,39	1321325,41	Картометрический метод	0,10	-
2579	430542,92	1321325,58	Картометрический метод	0,10	-
2580	430581,05	1321325,43	Картометрический метод	0,10	-
2581	430581,05	1321331,10	Картометрический метод	0,10	-
2582	430581,05	1321346,62	Картометрический метод	0,10	-
2583	430581,05	1321352,43	Картометрический метод	0,10	-
2584	430571,90	1321377,86	Картометрический метод	0,10	-
2585	430603,74	1321383,95	Картометрический метод	0,10	-
2470	430590,51	1321411,10	Картометрический метод	0,10	-
2586	430460,01	1321646,63	Картометрический метод	0,10	-
2587	430425,04	1321589,72	Картометрический метод	0,10	-
2588	430361,18	1321619,56	Картометрический метод	0,10	-
2589	430176,05	1321701,50	Картометрический метод	0,10	-
2590	430160,86	1321682,05	Картометрический метод	0,10	-
2591	430351,24	1321597,72	Картометрический метод	0,10	-
2592	430451,61	1321550,82	Картометрический метод	0,10	-
2593	430484,72	1321534,17	Картометрический метод	0,10	-
2594	430508,22	1321516,60	Картометрический метод	0,10	-
2595	430542,67	1321483,52	Картометрический метод	0,10	-
2596	430561,62	1321460,48	Картометрический метод	0,10	-
2597	430590,51	1321411,10	Картометрический метод	0,10	-
2598	430603,74	1321383,95	Картометрический метод	0,10	-
2599	430615,62	1321373,77	Картометрический метод	0,10	-
2600	430621,90	1321367,06	Картометрический метод	0,10	-
2601	430638,65	1321339,41	Картометрический метод	0,10	-
2602	430637,42	1321334,67	Картометрический метод	0,10	-
2603	430633,45	1321334,41	Картометрический метод	0,10	-

Сведения о местоположении границ объекта

2604	430621,73	1321333,68	Картометрический метод	0,10	-
2605	430613,47	1321332,04	Картометрический метод	0,10	-
2606	430595,62	1321328,04	Картометрический метод	0,10	-
2607	430582,68	1321325,42	Картометрический метод	0,10	-
2608	430542,92	1321325,58	Картометрический метод	0,10	-
2609	430529,39	1321325,41	Картометрический метод	0,10	-
2610	430517,63	1321324,55	Картометрический метод	0,10	-
2611	430456,67	1321318,20	Картометрический метод	0,10	-
2612	430437,61	1321316,17	Картометрический метод	0,10	-
2613	430421,09	1321313,62	Картометрический метод	0,10	-
2614	430308,82	1321292,90	Картометрический метод	0,10	-
2615	430257,55	1321281,38	Картометрический метод	0,10	-
2616	430230,55	1321275,64	Картометрический метод	0,10	-
2617	430217,59	1321271,69	Картометрический метод	0,10	-
2618	430206,23	1321268,27	Картометрический метод	0,10	-
2619	430183,29	1321256,18	Картометрический метод	0,10	-
2620	430063,08	1321181,04	Картометрический метод	0,10	-
2621	430028,53	1321159,88	Картометрический метод	0,10	-
2622	430014,80	1321150,61	Картометрический метод	0,10	-
2623	430016,48	1321148,03	Картометрический метод	0,10	-
2624	429994,46	1321134,19	Картометрический метод	0,10	-
2625	429990,09	1321132,18	Картометрический метод	0,10	-
2626	429983,10	1321127,80	Картометрический метод	0,10	-
2627	429964,73	1321116,31	Картометрический метод	0,10	-
2628	429951,57	1321108,02	Картометрический метод	0,10	-
2629	429950,79	1321107,86	Картометрический метод	0,10	-
2630	429928,55	1321096,04	Картометрический метод	0,10	-
2631	429865,44	1321055,72	Картометрический метод	0,10	-
2632	429842,69	1321041,38	Картометрический метод	0,10	-
2633	429834,04	1321036,07	Картометрический метод	0,10	-
2634	429827,47	1321033,94	Картометрический метод	0,10	-
2635	429816,37	1321026,38	Картометрический метод	0,10	-
2636	429795,05	1321010,13	Картометрический метод	0,10	-
2637	429761,57	1320984,61	Картометрический метод	0,10	-
2638	429767,27	1320977,18	Картометрический метод	0,10	-
2639	429742,93	1320957,07	Картометрический метод	0,10	-
2640	429752,46	1320952,21	Картометрический метод	0,10	-
2641	429773,33	1320969,69	Картометрический метод	0,10	-
2642	429775,53	1320971,36	Картометрический метод	0,10	-
2643	429775,50	1320976,93	Картометрический метод	0,10	-
2644	429773,04	1320980,24	Картометрический метод	0,10	-
2645	429801,12	1321000,19	Картометрический метод	0,10	-
2646	429812,43	1321008,23	Картометрический метод	0,10	-
2647	429814,28	1321005,46	Картометрический метод	0,10	-
2648	429859,11	1321037,67	Картометрический метод	0,10	-
2649	429882,75	1321050,15	Картометрический метод	0,10	-
2650	429912,75	1321070,27	Картометрический метод	0,10	-
2651	429927,32	1321079,64	Картометрический метод	0,10	-
2652	429933,97	1321084,50	Картометрический метод	0,10	-
2653	429947,14	1321093,00	Картометрический метод	0,10	-
2654	429973,35	1321108,30	Картометрический метод	0,10	-
2655	429976,41	1321110,50	Картометрический метод	0,10	-
2656	429976,75	1321110,02	Картометрический метод	0,10	-
2657	429985,49	1321115,30	Картометрический метод	0,10	-
2658	430011,74	1321131,07	Картометрический метод	0,10	-
2659	430030,13	1321142,12	Картометрический метод	0,10	-
2660	430043,57	1321150,24	Картометрический метод	0,10	-
2661	430063,11	1321161,85	Картометрический метод	0,10	-
2662	430086,09	1321175,74	Картометрический метод	0,10	-
2663	430087,16	1321173,94	Картометрический метод	0,10	-
2664	430117,24	1321193,49	Картометрический метод	0,10	-

Сведения о местоположении границ объекта

2665	430143,62	1321209,73	Картометрический метод	0,10	-
2666	430174,25	1321228,10	Картометрический метод	0,10	-
2667	430192,76	1321239,70	Картометрический метод	0,10	-
2668	430213,47	1321250,60	Картометрический метод	0,10	-
2669	430223,10	1321253,51	Картометрический метод	0,10	-
2670	430235,30	1321257,22	Картометрический метод	0,10	-
2671	430261,61	1321262,82	Картометрический метод	0,10	-
2672	430312,63	1321274,28	Картометрический метод	0,10	-
2673	430424,26	1321294,88	Картометрический метод	0,10	-
2674	430440,06	1321297,33	Картометрический метод	0,10	-
2675	430458,66	1321299,30	Картометрический метод	0,10	-
2676	430519,31	1321305,62	Картометрический метод	0,10	-
2677	430530,21	1321306,42	Картометрический метод	0,10	-
2678	430543,00	1321306,58	Картометрический метод	0,10	-
2679	430583,42	1321306,42	Картометрический метод	0,10	-
2680	430599,01	1321305,87	Картометрический метод	0,10	-
2681	430610,61	1321302,96	Картометрический метод	0,10	-
2682	430618,07	1321299,87	Картометрический метод	0,10	-
2683	430629,54	1321293,30	Картометрический метод	0,10	-
2684	430640,56	1321286,70	Картометрический метод	0,10	-
2685	430640,66	1321297,46	Картометрический метод	0,10	-
2686	430667,01	1321277,11	Картометрический метод	0,10	-
2687	430683,26	1321251,10	Картометрический метод	0,10	-
2688	430739,50	1321196,41	Картометрический метод	0,10	-
2689	430821,99	1321118,36	Картометрический метод	0,10	-
2690	430836,67	1321107,21	Картометрический метод	0,10	-
2691	430849,32	1321126,28	Картометрический метод	0,10	-
2692	430837,55	1321136,69	Картометрический метод	0,10	-
2693	430756,11	1321213,73	Картометрический метод	0,10	-
2694	430702,08	1321266,28	Картометрический метод	0,10	-
2695	430687,55	1321289,54	Картометрический метод	0,10	-
2696	430653,67	1321347,36	Картометрический метод	0,10	-
2697	430611,34	1321423,02	Картометрический метод	0,10	-
2698	430581,37	1321474,25	Картометрический метод	0,10	-
2699	430560,31	1321499,86	Картометрический метод	0,10	-
2700	430523,78	1321534,94	Картометрический метод	0,10	-
2701	430497,39	1321554,66	Картометрический метод	0,10	-
2702	430462,08	1321572,41	Картометрический метод	0,10	-
2703	430444,44	1321580,65	Картометрический метод	0,10	-
2704	430473,87	1321631,28	Картометрический метод	0,10	-
2705	430675,52	1321747,97	Картометрический метод	0,10	-
2706	430779,03	1321807,87	Картометрический метод	0,10	-
2707	430822,19	1321832,84	Картометрический метод	0,10	-
2708	430908,89	1321883,02	Картометрический метод	0,10	-
2709	430980,45	1321924,42	Картометрический метод	0,10	-
2710	431078,71	1321981,28	Картометрический метод	0,10	-
2711	431096,90	1321986,57	Картометрический метод	0,10	-
2712	431129,28	1321995,98	Картометрический метод	0,10	-
2713	431269,38	1322036,69	Картометрический метод	0,10	-
2714	431298,31	1322045,10	Картометрический метод	0,10	-
2715	431294,93	1322064,66	Картометрический метод	0,10	-
2716	431263,25	1322055,46	Картометрический метод	0,10	-
2717	431068,94	1321998,99	Картометрический метод	0,10	-
2718	430971,65	1321942,69	Картометрический метод	0,10	-
2719	430665,02	1321765,26	Картометрический метод	0,10	-
2720	430608,51	1321732,56	Картометрический метод	0,10	-
2586	430460,01	1321646,63	Картометрический метод	0,10	-
2721	430603,74	1321383,95	Картометрический метод	0,10	-
2722	430571,90	1321377,86	Картометрический метод	0,10	-
2723	430581,05	1321352,43	Картометрический метод	0,10	-

Сведения о местоположении границ объекта

2724	430581,05	1321331,10	Картометрический метод	0,10	-
2725	430581,05	1321325,43	Картометрический метод	0,10	-
2726	430582,68	1321325,42	Картометрический метод	0,10	-
2727	430595,62	1321328,04	Картометрический метод	0,10	-
2728	430613,47	1321332,04	Картометрический метод	0,10	-
2729	430621,70	1321333,67	Картометрический метод	0,10	-
2730	430637,42	1321334,67	Картометрический метод	0,10	-
2731	430638,65	1321339,41	Картометрический метод	0,10	-
2732	430621,90	1321367,06	Картометрический метод	0,10	-
2733	430615,62	1321373,77	Картометрический метод	0,10	-
2721	430603,74	1321383,95	Картометрический метод	0,10	-
2734	430602,39	1321077,48	Картометрический метод	0,10	-
2735	430591,54	1321079,27	Картометрический метод	0,10	-
2736	430589,75	1321068,42	Картометрический метод	0,10	-
2737	430597,66	1321067,12	Картометрический метод	0,10	-
2738	430596,17	1321058,11	Картометрический метод	0,10	-
2739	430598,93	1321056,46	Картометрический метод	0,10	-
2734	430602,39	1321077,48	Картометрический метод	0,10	-
2740	430598,93	1321056,46	Картометрический метод	0,10	-
2741	430596,17	1321058,11	Картометрический метод	0,10	-
2742	430597,66	1321067,12	Картометрический метод	0,10	-
2743	430589,75	1321068,42	Картометрический метод	0,10	-
2744	430591,54	1321079,27	Картометрический метод	0,10	-
2745	430602,39	1321077,48	Картометрический метод	0,10	-
2740	430598,93	1321056,46	Картометрический метод	0,10	-
2747	430608,80	1321107,79	Картометрический метод	0,10	-
2748	430560,68	1321129,60	Картометрический метод	0,10	-
2749	430537,00	1321137,41	Картометрический метод	0,10	-
2750	430539,24	1321148,19	Картометрический метод	0,10	-
2751	430536,66	1321148,42	Картометрический метод	0,10	-
2752	430518,91	1321149,61	Картометрический метод	0,10	-
2753	430497,63	1321151,03	Картометрический метод	0,10	-
2754	430479,01	1321157,17	Картометрический метод	0,10	-
2755	430485,77	1321177,67	Картометрический метод	0,10	-
2756	430481,48	1321178,29	Картометрический метод	0,10	-
2757	430448,87	1321172,82	Картометрический метод	0,10	-
2758	430428,45	1321172,95	Картометрический метод	0,10	-
2759	430428,88	1321159,77	Картометрический метод	0,10	-
2760	430413,58	1321160,06	Картометрический метод	0,10	-
2761	430412,94	1321171,16	Картометрический метод	0,10	-
2762	430380,40	1321166,96	Картометрический метод	0,10	-
2763	430378,31	1321184,31	Картометрический метод	0,10	-
2764	430282,38	1321183,72	Картометрический метод	0,10	-
2765	430278,95	1321202,87	Картометрический метод	0,10	-
2766	430274,57	1321212,01	Картометрический метод	0,10	-
2767	430268,08	1321221,37	Картометрический метод	0,10	-
2768	430260,92	1321226,93	Картометрический метод	0,10	-
2769	430251,26	1321230,00	Картометрический метод	0,10	-
2770	430246,33	1321257,87	Картометрический метод	0,10	-
2771	430245,97	1321259,49	Картометрический метод	0,10	-
2772	430235,30	1321257,22	Картометрический метод	0,10	-
2773	430223,10	1321253,51	Картометрический метод	0,10	-
2774	430213,47	1321250,60	Картометрический метод	0,10	-
2775	430210,60	1321249,09	Картометрический метод	0,10	-
2776	430217,46	1321220,35	Картометрический метод	0,10	-
2777	430217,52	1321211,30	Картометрический метод	0,10	-
2778	430215,69	1321201,19	Картометрический метод	0,10	-
2779	430216,16	1321199,00	Картометрический метод	0,10	-

Сведения о местоположении границ объекта

2780	430208,75	1321197,24	Картометрический метод	0,10	-
2781	430195,67	1321193,34	Картометрический метод	0,10	-
2782	430188,22	1321190,02	Картометрический метод	0,10	-
2783	430193,17	1321179,69	Картометрический метод	0,10	-
2784	430176,92	1321171,98	Картометрический метод	0,10	-
2785	430169,32	1321180,59	Картометрический метод	0,10	-
2786	430169,30	1321180,57	Картометрический метод	0,10	-
2787	430165,83	1321178,48	Картометрический метод	0,10	-
2788	430137,57	1321161,46	Картометрический метод	0,10	-
2789	430119,13	1321149,82	Картометрический метод	0,10	-
2790	430114,41	1321146,74	Картометрический метод	0,10	-
2791	430112,18	1321150,45	Картометрический метод	0,10	-
2792	430103,37	1321145,65	Картометрический метод	0,10	-
2793	430087,16	1321173,94	Картометрический метод	0,10	-
2794	430086,09	1321175,74	Картометрический метод	0,10	-
2795	430063,11	1321161,85	Картометрический метод	0,10	-
2796	430075,68	1321140,02	Картометрический метод	0,10	-
2797	430057,88	1321128,15	Картометрический метод	0,10	-
2798	430043,57	1321150,24	Картометрический метод	0,10	-
2799	430030,13	1321142,12	Картометрический метод	0,10	-
2800	430045,80	1321117,59	Картометрический метод	0,10	-
2801	430028,68	1321104,53	Картометрический метод	0,10	-
2802	430024,00	1321100,96	Картометрический метод	0,10	-
2803	430023,77	1321099,78	Картометрический метод	0,10	-
2804	430023,68	1321098,64	Картометрический метод	0,10	-
2805	430018,59	1321094,82	Картометрический метод	0,10	-
2806	430003,44	1321064,14	Картометрический метод	0,10	-
2807	429983,22	1321045,16	Картометрический метод	0,10	-
2808	429971,36	1321035,60	Картометрический метод	0,10	-
2809	429962,28	1321028,27	Картометрический метод	0,10	-
2810	429960,95	1321030,02	Картометрический метод	0,10	-
2811	429928,61	1321009,21	Картометрический метод	0,10	-
2812	429920,76	1321025,93	Картометрический метод	0,10	-
2813	429923,13	1321043,24	Картометрический метод	0,10	-
2814	429923,06	1321052,43	Картометрический метод	0,10	-
2815	429926,08	1321078,01	Картометрический метод	0,10	-
2816	429927,32	1321079,64	Картометрический метод	0,10	-
2817	429912,75	1321070,27	Картометрический метод	0,10	-
2818	429882,75	1321050,15	Картометрический метод	0,10	-
2819	429885,94	1321046,19	Картометрический метод	0,10	-
2820	429903,46	1321024,39	Картометрический метод	0,10	-
2821	429876,25	1321008,04	Картометрический метод	0,10	-
2822	429844,34	1320989,50	Картометрический метод	0,10	-
2823	429850,97	1320980,58	Картометрический метод	0,10	-
2824	429837,17	1320971,31	Картометрический метод	0,10	-
2825	429826,09	1320963,87	Картометрический метод	0,10	-
2826	429803,97	1320948,73	Картометрический метод	0,10	-
2827	429789,47	1320947,84	Картометрический метод	0,10	-
2828	429775,62	1320957,12	Картометрический метод	0,10	-
2829	429775,53	1320971,36	Картометрический метод	0,10	-
2830	429773,33	1320969,69	Картометрический метод	0,10	-
2831	429752,46	1320952,21	Картометрический метод	0,10	-
2832	429755,10	1320950,86	Картометрический метод	0,10	-
2833	429774,28	1320940,27	Картометрический метод	0,10	-
2834	429779,17	1320931,81	Картометрический метод	0,10	-
2835	429780,63	1320926,91	Картометрический метод	0,10	-
2836	429790,29	1320926,91	Картометрический метод	0,10	-
2837	429808,01	1320936,17	Картометрический метод	0,10	-
2838	429828,00	1320935,51	Картометрический метод	0,10	-
2839	429848,50	1320947,81	Картометрический метод	0,10	-
2840	429854,05	1320945,83	Картометрический метод	0,10	-

Сведения о местоположении границ объекта

2841	429855,38	1320940,41	Картометрический метод	0,10	-
2842	429852,73	1320934,05	Картометрический метод	0,10	-
2843	429829,98	1320913,81	Картометрический метод	0,10	-
2844	429804,32	1320901,64	Картометрический метод	0,10	-
2845	429792,01	1320888,94	Картометрический метод	0,10	-
2846	429765,56	1320883,25	Картометрический метод	0,10	-
2847	429768,31	1320867,46	Картометрический метод	0,10	-
2848	429819,05	1320893,24	Картометрический метод	0,10	-
2849	429910,99	1320928,02	Картометрический метод	0,10	-
2850	429918,83	1320930,92	Картометрический метод	0,10	-
2851	429915,06	1320942,55	Картометрический метод	0,10	-
2852	429942,62	1320955,31	Картометрический метод	0,10	-
2853	429959,79	1320964,33	Картометрический метод	0,10	-
2854	429980,07	1320973,88	Картометрический метод	0,10	-
2855	429986,37	1320957,74	Картометрический метод	0,10	-
2856	430033,73	1320977,26	Картометрический метод	0,10	-
2857	430043,34	1320980,26	Картометрический метод	0,10	-
2858	430045,09	1320975,06	Картометрический метод	0,10	-
2859	430063,74	1320910,64	Картометрический метод	0,10	-
2860	430068,63	1320878,09	Картометрический метод	0,10	-
2861	430075,67	1320853,34	Картометрический метод	0,10	-
2862	430082,39	1320834,17	Картометрический метод	0,10	-
2863	430084,50	1320809,17	Картометрический метод	0,10	-
2864	430080,93	1320770,94	Картометрический метод	0,10	-
2865	430095,34	1320641,46	Картометрический метод	0,10	-
2866	430148,51	1320644,56	Картометрический метод	0,10	-
2867	430153,64	1320644,28	Картометрический метод	0,10	-
2868	430178,56	1320642,93	Картометрический метод	0,10	-
2869	430178,61	1320649,22	Картометрический метод	0,10	-
2870	430172,53	1320677,82	Картометрический метод	0,10	-
2871	430169,69	1320699,67	Картометрический метод	0,10	-
2872	430169,87	1320727,43	Картометрический метод	0,10	-
2873	430192,84	1320780,10	Картометрический метод	0,10	-
2874	430193,63	1320794,13	Картометрический метод	0,10	-
2875	430215,07	1320841,62	Картометрический метод	0,10	-
2876	430240,07	1320883,82	Картометрический метод	0,10	-
2877	430250,66	1320896,79	Картометрический метод	0,10	-
2878	430254,10	1320900,46	Картометрический метод	0,10	-
2879	430153,63	1320863,54	Картометрический метод	0,10	-
2880	430154,69	1320877,17	Картометрический метод	0,10	-
2881	430154,85	1320898,00	Картометрический метод	0,10	-
2882	430144,82	1320928,51	Картометрический метод	0,10	-
2883	430134,81	1320947,29	Картометрический метод	0,10	-
2884	430123,07	1320996,25	Картометрический метод	0,10	-
2885	430152,39	1321043,66	Картометрический метод	0,10	-
2886	430249,50	1320988,19	Картометрический метод	0,10	-
2887	430303,99	1321081,48	Картометрический метод	0,10	-
2888	430308,28	1321079,75	Картометрический метод	0,10	-
2889	430324,03	1321070,35	Картометрический метод	0,10	-
2890	430344,34	1321048,59	Картометрический метод	0,10	-
2891	430367,00	1321033,51	Картометрический метод	0,10	-
2892	430388,44	1321055,63	Картометрический метод	0,10	-
2893	430400,77	1321060,58	Картометрический метод	0,10	-
2894	430421,65	1321069,45	Картометрический метод	0,10	-
2895	430418,99	1321071,64	Картометрический метод	0,10	-
2896	430419,11	1321073,65	Картометрический метод	0,10	-
2897	430420,41	1321077,24	Картометрический метод	0,10	-
2898	430430,10	1321085,75	Картометрический метод	0,10	-
2899	430449,87	1321096,93	Картометрический метод	0,10	-
2900	430471,29	1321104,85	Картометрический метод	0,10	-
2901	430481,63	1321108,43	Картометрический метод	0,10	-

Сведения о местоположении границ объекта

2902	430485,63	1321112,85	Картометрический метод	0,10	-
2903	430548,02	1321032,97	Картометрический метод	0,10	-
2904	430603,96	1320976,03	Картометрический метод	0,10	-
2905	430597,35	1321042,23	Картометрический метод	0,10	-
2747	430608,80	1321107,79	Картометрический метод	0,10	-
2906	430335,75	1321275,66	Картометрический метод	0,10	-
2907	430335,32	1321278,47	Картометрический метод	0,10	-
2908	430312,63	1321274,28	Картометрический метод	0,10	-
2909	430261,61	1321262,82	Картометрический метод	0,10	-
2910	430245,97	1321259,49	Картометрический метод	0,10	-
2911	430246,33	1321257,87	Картометрический метод	0,10	-
2912	430251,26	1321230,00	Картометрический метод	0,10	-
2913	430286,14	1321235,72	Картометрический метод	0,10	-
2914	430339,98	1321244,56	Картометрический метод	0,10	-
2906	430335,75	1321275,66	Картометрический метод	0,10	-
2915	430490,55	1321253,37	Картометрический метод	0,10	-
2916	430510,03	1321252,46	Картометрический метод	0,10	-
2917	430566,53	1321249,09	Картометрический метод	0,10	-
2918	430640,17	1321243,25	Картометрический метод	0,10	-
2919	430640,56	1321286,70	Картометрический метод	0,10	-
2920	430629,54	1321293,30	Картометрический метод	0,10	-
2921	430618,07	1321299,87	Картометрический метод	0,10	-
2922	430610,61	1321302,96	Картометрический метод	0,10	-
2923	430599,01	1321305,87	Картометрический метод	0,10	-
2924	430583,42	1321306,42	Картометрический метод	0,10	-
2925	430543,00	1321306,58	Картометрический метод	0,10	-
2926	430530,21	1321306,42	Картометрический метод	0,10	-
2927	430519,31	1321305,62	Картометрический метод	0,10	-
2928	430488,99	1321302,46	Картометрический метод	0,10	-
2915	430490,55	1321253,37	Картометрический метод	0,10	-
2929	430640,17	1321243,25	Картометрический метод	0,10	-
2930	430566,53	1321249,09	Картометрический метод	0,10	-
2931	430510,03	1321252,46	Картометрический метод	0,10	-
2932	430490,55	1321253,37	Картометрический метод	0,10	-
2933	430488,99	1321302,46	Картометрический метод	0,10	-
2934	430482,94	1321301,83	Картометрический метод	0,10	-
2935	430458,66	1321299,30	Картометрический метод	0,10	-
2936	430440,06	1321297,33	Картометрический метод	0,10	-
2937	430424,26	1321294,88	Картометрический метод	0,10	-
2938	430335,32	1321278,47	Картометрический метод	0,10	-
2939	430335,75	1321275,66	Картометрический метод	0,10	-
2940	430339,98	1321244,56	Картометрический метод	0,10	-
2941	430286,14	1321235,72	Картометрический метод	0,10	-
2942	430251,26	1321230,00	Картометрический метод	0,10	-
2943	430260,92	1321226,93	Картометрический метод	0,10	-
2944	430268,08	1321221,37	Картометрический метод	0,10	-
2945	430274,57	1321212,01	Картометрический метод	0,10	-
2946	430278,95	1321202,87	Картометрический метод	0,10	-
2947	430282,38	1321183,72	Картометрический метод	0,10	-
2948	430378,31	1321184,31	Картометрический метод	0,10	-
2949	430381,24	1321184,92	Картометрический метод	0,10	-
2950	430380,83	1321188,26	Картометрический метод	0,10	-
2951	430380,28	1321191,76	Картометрический метод	0,10	-
2952	430378,64	1321202,07	Картометрический метод	0,10	-
2953	430376,95	1321235,24	Картометрический метод	0,10	-
2954	430409,56	1321238,44	Картометрический метод	0,10	-
2955	430417,95	1321219,25	Картометрический метод	0,10	-
2956	430426,91	1321172,96	Картометрический метод	0,10	-

Сведения о местоположении границ объекта

2957	430448,87	1321172,82	Картометрический метод	0,10	-
2958	430481,48	1321178,29	Картометрический метод	0,10	-
2959	430485,77	1321177,67	Картометрический метод	0,10	-
2960	430479,01	1321157,17	Картометрический метод	0,10	-
2961	430497,63	1321151,03	Картометрический метод	0,10	-
2962	430518,91	1321149,61	Картометрический метод	0,10	-
2963	430536,66	1321148,42	Картометрический метод	0,10	-
2964	430539,24	1321148,19	Картометрический метод	0,10	-
2965	430537,00	1321137,41	Картометрический метод	0,10	-
2966	430560,68	1321129,60	Картометрический метод	0,10	-
2967	430608,80	1321107,79	Картометрический метод	0,10	-
2968	430609,71	1321113,02	Картометрический метод	0,10	-
2969	430593,23	1321127,31	Картометрический метод	0,10	-
2970	430624,24	1321215,64	Картометрический метод	0,10	-
2971	430629,84	1321237,81	Картометрический метод	0,10	-
2972	430630,47	1321240,31	Картометрический метод	0,10	-
2973	430640,13	1321239,25	Картометрический метод	0,10	-
2929	430640,17	1321243,25	Картометрический метод	0,10	-
2974	430428,88	1321159,77	Картометрический метод	0,10	-
2975	430428,44	1321173,11	Картометрический метод	0,10	-
2976	430426,91	1321172,96	Картометрический метод	0,10	-
2977	430412,94	1321171,16	Картометрический метод	0,10	-
2978	430413,58	1321160,06	Картометрический метод	0,10	-
2974	430428,88	1321159,77	Картометрический метод	0,10	-
2979	430380,40	1321166,96	Картометрический метод	0,10	-
2980	430426,91	1321172,96	Картометрический метод	0,10	-
2981	430417,95	1321219,25	Картометрический метод	0,10	-
2982	430409,56	1321238,44	Картометрический метод	0,10	-
2983	430376,95	1321235,24	Картометрический метод	0,10	-
2984	430378,64	1321202,07	Картометрический метод	0,10	-
2985	430380,28	1321191,76	Картометрический метод	0,10	-
2986	430380,83	1321188,26	Картометрический метод	0,10	-
2987	430381,24	1321184,92	Картометрический метод	0,10	-
2988	430378,31	1321184,31	Картометрический метод	0,10	-
2979	430380,40	1321166,96	Картометрический метод	0,10	-
2989	430625,38	1320898,07	Картометрический метод	0,10	-
2990	430605,95	1320924,04	Картометрический метод	0,10	-
2991	430608,57	1320925,70	Картометрический метод	0,10	-
2992	430636,23	1320943,18	Картометрический метод	0,10	-
2993	430603,96	1320976,03	Картометрический метод	0,10	-
2994	430548,02	1321032,97	Картометрический метод	0,10	-
2995	430485,63	1321112,85	Картометрический метод	0,10	-
2996	430481,63	1321108,43	Картометрический метод	0,10	-
2997	430471,29	1321104,85	Картометрический метод	0,10	-
2998	430449,87	1321096,93	Картометрический метод	0,10	-
2999	430430,10	1321085,75	Картометрический метод	0,10	-
3000	430420,41	1321077,24	Картометрический метод	0,10	-
3001	430419,11	1321073,65	Картометрический метод	0,10	-
3002	430418,99	1321071,64	Картометрический метод	0,10	-
3003	430421,65	1321069,45	Картометрический метод	0,10	-
3004	430400,77	1321060,58	Картометрический метод	0,10	-
3005	430388,44	1321055,63	Картометрический метод	0,10	-
3006	430367,00	1321033,51	Картометрический метод	0,10	-
3007	430336,25	1321007,38	Картометрический метод	0,10	-
3008	430338,23	1321002,22	Картометрический метод	0,10	-
3009	430353,18	1320973,25	Картометрический метод	0,10	-
3010	430414,01	1320874,77	Картометрический метод	0,10	-
3011	430433,63	1320862,75	Картометрический метод	0,10	-

Сведения о местоположении границ объекта

3012	430452,94	1320845,55	Картометрический метод	0,10	-
3013	430489,19	1320803,48	Картометрический метод	0,10	-
3014	430498,98	1320790,78	Картометрический метод	0,10	-
3015	430507,44	1320784,17	Картометрический метод	0,10	-
3016	430521,20	1320775,17	Картометрический метод	0,10	-
3017	430535,88	1320769,75	Картометрический метод	0,10	-
3018	430570,68	1320756,91	Картометрический метод	0,10	-
3019	430587,88	1320745,27	Картометрический метод	0,10	-
3020	430619,63	1320717,23	Картометрический метод	0,10	-
3021	430657,93	1320692,91	Картометрический метод	0,10	-
3022	430746,45	1320636,71	Картометрический метод	0,10	-
3023	430770,19	1320656,87	Картометрический метод	0,10	-
3024	430774,54	1320660,56	Картометрический метод	0,10	-
3025	430682,87	1320783,64	Картометрический метод	0,10	-
3026	430676,17	1320797,23	Картометрический метод	0,10	-
3027	430651,13	1320847,99	Картометрический метод	0,10	-
3028	430644,50	1320861,43	Картометрический метод	0,10	-
2989	430625,38	1320898,07	Картометрический метод	0,10	-
3029	430006,54	1321480,76	Картометрический метод	0,10	-
3030	429987,44	1321503,89	Картометрический метод	0,10	-
3031	430010,57	1321522,99	Картометрический метод	0,10	-
3032	430029,67	1321499,86	Картометрический метод	0,10	-
3029	430006,54	1321480,76	Картометрический метод	0,10	-
3034	430351,24	1321597,72	Картометрический метод	0,10	-
3035	430160,86	1321682,05	Картометрический метод	0,10	-
3036	430159,43	1321680,22	Картометрический метод	0,10	-
3037	430046,02	1321614,32	Картометрический метод	0,10	-
3038	429946,65	1321556,62	Картометрический метод	0,10	-
3039	429943,95	1321555,06	Картометрический метод	0,10	-
3040	429695,75	1321410,91	Картометрический метод	0,10	-
3041	429656,61	1321414,53	Картометрический метод	0,10	-
3042	429474,69	1321491,62	Картометрический метод	0,10	-
3043	429422,71	1321515,00	Картометрический метод	0,10	-
3044	429410,61	1321520,28	Картометрический метод	0,10	-
3045	429403,57	1321506,50	Картометрический метод	0,10	-
3046	429415,44	1321470,11	Картометрический метод	0,10	-
3047	429498,10	1321389,99	Картометрический метод	0,10	-
3048	429564,72	1321300,36	Картометрический метод	0,10	-
3049	429633,18	1321217,37	Картометрический метод	0,10	-
3050	429641,62	1321206,92	Картометрический метод	0,10	-
3051	429643,33	1321208,18	Картометрический метод	0,10	-
3052	429663,40	1321220,66	Картометрический метод	0,10	-
3053	429673,33	1321227,41	Картометрический метод	0,10	-
3054	429689,92	1321238,36	Картометрический метод	0,10	-
3055	429699,05	1321253,32	Картометрический метод	0,10	-
3056	429711,16	1321268,59	Картометрический метод	0,10	-
3057	429725,95	1321281,82	Картометрический метод	0,10	-
3058	429737,97	1321289,62	Картометрический метод	0,10	-
3059	429758,62	1321300,94	Картометрический метод	0,10	-
3060	429774,23	1321309,13	Картометрический метод	0,10	-
3061	429788,57	1321316,50	Картометрический метод	0,10	-
3062	429806,81	1321329,14	Картометрический метод	0,10	-
3063	429821,10	1321337,52	Картометрический метод	0,10	-
3064	429835,74	1321345,14	Картометрический метод	0,10	-
3065	429850,11	1321353,96	Картометрический метод	0,10	-
3066	429871,30	1321366,95	Картометрический метод	0,10	-
3067	429891,41	1321379,09	Картометрический метод	0,10	-
3068	429907,46	1321388,18	Картометрический метод	0,10	-
3069	429922,09	1321395,97	Картометрический метод	0,10	-

Сведения о местоположении границ объекта

3070	429932,53	1321402,32	Картометрический метод	0,10	-
3071	429949,31	1321409,54	Картометрический метод	0,10	-
3072	429967,54	1321420,05	Картометрический метод	0,10	-
3073	429978,16	1321428,32	Картометрический метод	0,10	-
3074	429996,88	1321442,22	Картометрический метод	0,10	-
3075	430006,73	1321449,98	Картометрический метод	0,10	-
3076	430015,14	1321458,28	Картометрический метод	0,10	-
3077	430034,77	1321468,36	Картометрический метод	0,10	-
3078	430051,64	1321472,70	Картометрический метод	0,10	-
3079	430082,97	1321475,80	Картометрический метод	0,10	-
3080	430107,84	1321475,62	Картометрический метод	0,10	-
3081	430117,34	1321471,37	Картометрический метод	0,10	-
3082	430127,19	1321466,67	Картометрический метод	0,10	-
3083	430136,91	1321470,96	Картометрический метод	0,10	-
3084	430171,23	1321491,24	Картометрический метод	0,10	-
3085	430180,10	1321496,38	Картометрический метод	0,10	-
3086	430183,11	1321495,77	Картометрический метод	0,10	-
3087	430216,47	1321491,47	Картометрический метод	0,10	-
3088	430231,19	1321500,09	Картометрический метод	0,10	-
3089	430282,96	1321530,40	Картометрический метод	0,10	-
3090	430377,20	1321585,59	Картометрический метод	0,10	-
3091	430355,35	1321595,80	Картометрический метод	0,10	-
3034	430351,24	1321597,72	Картометрический метод	0,10	-
3092	430303,70	1320957,22	Картометрический метод	0,10	-
3093	430152,39	1321043,66	Картометрический метод	0,10	-
3094	430123,07	1320996,25	Картометрический метод	0,10	-
3095	430134,81	1320947,29	Картометрический метод	0,10	-
3096	430144,82	1320928,51	Картометрический метод	0,10	-
3097	430154,85	1320898,00	Картометрический метод	0,10	-
3098	430154,69	1320877,17	Картометрический метод	0,10	-
3099	430153,63	1320863,54	Картометрический метод	0,10	-
3100	430254,10	1320900,46	Картометрический метод	0,10	-
3101	430262,16	1320909,06	Картометрический метод	0,10	-
3102	430293,78	1320942,82	Картометрический метод	0,10	-
3092	430303,70	1320957,22	Картометрический метод	0,10	-
3103	429980,07	1320973,88	Картометрический метод	0,10	-
3104	429959,79	1320964,33	Картометрический метод	0,10	-
3105	429942,62	1320955,31	Картометрический метод	0,10	-
3106	429915,06	1320942,55	Картометрический метод	0,10	-
3107	429918,83	1320930,92	Картометрический метод	0,10	-
3108	429910,99	1320928,02	Картометрический метод	0,10	-
3109	429819,05	1320893,24	Картометрический метод	0,10	-
3110	429768,31	1320867,46	Картометрический метод	0,10	-
3111	429769,22	1320862,16	Картометрический метод	0,10	-
3112	429769,23	1320862,16	Картометрический метод	0,10	-
3113	429805,38	1320819,49	Картометрический метод	0,10	-
3114	429820,32	1320813,67	Картометрический метод	0,10	-
3115	429856,56	1320816,12	Картометрический метод	0,10	-
3116	429905,78	1320808,77	Картометрический метод	0,10	-
3117	429950,89	1320804,41	Картометрический метод	0,10	-
3118	429957,27	1320802,14	Картометрический метод	0,10	-
3119	429969,58	1320804,00	Картометрический метод	0,10	-
3120	429993,75	1320813,27	Картометрический метод	0,10	-
3121	430011,88	1320818,96	Картометрический метод	0,10	-
3122	430035,43	1320825,84	Картометрический метод	0,10	-
3123	430065,85	1320848,19	Картометрический метод	0,10	-
3124	430068,58	1320849,62	Картометрический метод	0,10	-
3125	430075,67	1320853,34	Картометрический метод	0,10	-
3126	430068,63	1320878,09	Картометрический метод	0,10	-

Сведения о местоположении границ объекта

3127	430063,74	1320910,64	Картометрический метод	0,10	-
3128	430045,09	1320975,06	Картометрический метод	0,10	-
3129	430043,34	1320980,26	Картометрический метод	0,10	-
3130	430033,73	1320977,26	Картометрический метод	0,10	-
3131	429986,37	1320957,74	Картометрический метод	0,10	-
3103	429980,07	1320973,88	Картометрический метод	0,10	-
3132	430217,46	1321220,35	Картометрический метод	0,10	-
3133	430210,60	1321249,09	Картометрический метод	0,10	-
3134	430192,76	1321239,70	Картометрический метод	0,10	-
3135	430174,25	1321228,10	Картометрический метод	0,10	-
3136	430143,62	1321209,73	Картометрический метод	0,10	-
3137	430117,24	1321193,49	Картометрический метод	0,10	-
3138	430087,16	1321173,94	Картометрический метод	0,10	-
3139	430103,37	1321145,65	Картометрический метод	0,10	-
3140	430112,18	1321150,45	Картометрический метод	0,10	-
3141	430114,41	1321146,74	Картометрический метод	0,10	-
3142	430119,13	1321149,82	Картометрический метод	0,10	-
3143	430137,57	1321161,46	Картометрический метод	0,10	-
3144	430165,83	1321178,48	Картометрический метод	0,10	-
3145	430169,32	1321180,59	Картометрический метод	0,10	-
3146	430176,92	1321171,98	Картометрический метод	0,10	-
3147	430193,17	1321179,69	Картометрический метод	0,10	-
3148	430188,22	1321190,02	Картометрический метод	0,10	-
3149	430195,67	1321193,34	Картометрический метод	0,10	-
3150	430208,75	1321197,24	Картометрический метод	0,10	-
3151	430216,16	1321199,00	Картометрический метод	0,10	-
3152	430215,69	1321201,19	Картометрический метод	0,10	-
3153	430217,52	1321211,30	Картометрический метод	0,10	-
3132	430217,46	1321220,35	Картометрический метод	0,10	-
3154	430075,68	1321140,02	Картометрический метод	0,10	-
3155	430063,11	1321161,85	Картометрический метод	0,10	-
3156	430043,57	1321150,24	Картометрический метод	0,10	-
3157	430057,88	1321128,15	Картометрический метод	0,10	-
3154	430075,68	1321140,02	Картометрический метод	0,10	-
3158	429983,22	1321045,16	Картометрический метод	0,10	-
3159	430003,44	1321064,14	Картометрический метод	0,10	-
3160	430018,59	1321094,82	Картометрический метод	0,10	-
3161	430023,68	1321098,64	Картометрический метод	0,10	-
3162	430023,77	1321099,78	Картометрический метод	0,10	-
3163	430024,00	1321100,96	Картометрический метод	0,10	-
3164	430028,68	1321104,53	Картометрический метод	0,10	-
3165	430045,80	1321117,59	Картометрический метод	0,10	-
3166	430030,13	1321142,12	Картометрический метод	0,10	-
3167	430011,74	1321131,07	Картометрический метод	0,10	-
3168	429985,49	1321115,30	Картометрический метод	0,10	-
3169	429976,75	1321110,02	Картометрический метод	0,10	-
3170	429976,41	1321110,50	Картометрический метод	0,10	-
3171	429973,35	1321108,30	Картометрический метод	0,10	-
3172	429947,14	1321093,00	Картометрический метод	0,10	-
3173	429933,97	1321084,50	Картометрический метод	0,10	-
3174	429927,32	1321079,64	Картометрический метод	0,10	-
3175	429926,08	1321078,01	Картометрический метод	0,10	-
3176	429923,06	1321052,43	Картометрический метод	0,10	-
3177	429923,13	1321043,24	Картометрический метод	0,10	-
3178	429920,76	1321025,93	Картометрический метод	0,10	-
3179	429928,61	1321009,21	Картометрический метод	0,10	-
3180	429960,95	1321030,02	Картометрический метод	0,10	-
3181	429962,28	1321028,27	Картометрический метод	0,10	-

Сведения о местоположении границ объекта

3182	429971,36	1321035,60	Картометрический метод	0,10	-
3158	429983,22	1321045,16	Картометрический метод	0,10	-
3183	429903,46	1321024,39	Картометрический метод	0,10	-
3184	429885,94	1321046,19	Картометрический метод	0,10	-
3185	429882,75	1321050,15	Картометрический метод	0,10	-
3186	429859,11	1321037,67	Картометрический метод	0,10	-
3187	429814,28	1321005,46	Картометрический метод	0,10	-
3188	429812,43	1321008,23	Картометрический метод	0,10	-
3189	429773,04	1320980,24	Картометрический метод	0,10	-
3190	429775,50	1320976,93	Картометрический метод	0,10	-
3191	429775,62	1320957,12	Картометрический метод	0,10	-
3192	429789,47	1320947,84	Картометрический метод	0,10	-
3193	429803,97	1320948,73	Картометрический метод	0,10	-
3194	429826,09	1320963,87	Картометрический метод	0,10	-
3195	429837,17	1320971,31	Картометрический метод	0,10	-
3196	429850,97	1320980,58	Картометрический метод	0,10	-
3197	429844,34	1320989,50	Картометрический метод	0,10	-
3198	429876,25	1321008,04	Картометрический метод	0,10	-
3183	429903,46	1321024,39	Картометрический метод	0,10	-
3199	429790,18	1321018,92	Картометрический метод	0,10	-
3200	429741,24	1321110,15	Картометрический метод	0,10	-
3201	429742,90	1321098,65	Картометрический метод	0,10	-
3202	429737,37	1321097,55	Картометрический метод	0,10	-
3203	429735,91	1321063,43	Картометрический метод	0,10	-
3204	429733,97	1321034,06	Картометрический метод	0,10	-
3205	429741,59	1321010,68	Картометрический метод	0,10	-
3206	429761,57	1320984,61	Картометрический метод	0,10	-
3207	429795,05	1321010,13	Картометрический метод	0,10	-
3199	429790,18	1321018,92	Картометрический метод	0,10	-
3208	427690,96	1317476,85	Картометрический метод	0,10	-
3209	427676,86	1317490,29	Картометрический метод	0,10	-
3210	427682,26	1317497,59	Картометрический метод	0,10	-
3211	427725,93	1317556,57	Картометрический метод	0,10	-
3212	427731,29	1317554,55	Картометрический метод	0,10	-
3213	427767,12	1317541,06	Картометрический метод	0,10	-
3214	427777,02	1317567,83	Картометрический метод	0,10	-
3215	427825,14	1317553,24	Картометрический метод	0,10	-
3216	427837,49	1317549,49	Картометрический метод	0,10	-
3217	427852,58	1317594,40	Картометрический метод	0,10	-
3218	427879,80	1317604,68	Картометрический метод	0,10	-
3219	427895,20	1317602,41	Картометрический метод	0,10	-
3220	427895,48	1317626,03	Картометрический метод	0,10	-
3221	427896,57	1317658,19	Картометрический метод	0,10	-
3222	427901,39	1317799,87	Картометрический метод	0,10	-
3223	427901,54	1317804,18	Картометрический метод	0,10	-
3224	427900,40	1317839,30	Картометрический метод	0,10	-
3225	427900,27	1317868,49	Картометрический метод	0,10	-
3226	427893,81	1317879,95	Картометрический метод	0,10	-
3227	427888,85	1317914,91	Картометрический метод	0,10	-
3228	427816,71	1317919,97	Картометрический метод	0,10	-
3229	427812,44	1317900,72	Картометрический метод	0,10	-
3230	427800,75	1317892,04	Картометрический метод	0,10	-
3231	427792,52	1317883,95	Картометрический метод	0,10	-
3232	427790,84	1317877,44	Картометрический метод	0,10	-
3233	427793,90	1317849,71	Картометрический метод	0,10	-
3234	427790,50	1317831,80	Картометрический метод	0,10	-
3235	427782,28	1317825,34	Картометрический метод	0,10	-
3236	427765,89	1317818,94	Картометрический метод	0,10	-

Сведения о местоположении границ объекта

3237	427714,33	1317822,04	Картометрический метод	0,10	-
3238	427668,82	1317791,13	Картометрический метод	0,10	-
3239	427627,56	1317735,32	Картометрический метод	0,10	-
3240	427579,10	1317737,02	Картометрический метод	0,10	-
3241	427565,79	1317743,68	Картометрический метод	0,10	-
3242	427559,16	1317747,00	Картометрический метод	0,10	-
3243	427511,49	1317699,57	Картометрический метод	0,10	-
3244	427491,77	1317676,87	Картометрический метод	0,10	-
3245	427500,34	1317668,75	Картометрический метод	0,10	-
3246	427509,81	1317655,45	Картометрический метод	0,10	-
3247	427524,24	1317604,94	Картометрический метод	0,10	-
3248	427531,68	1317582,62	Картометрический метод	0,10	-
3249	427532,29	1317579,44	Картометрический метод	0,10	-
3250	427542,33	1317582,28	Картометрический метод	0,10	-
3251	427569,20	1317563,56	Картометрический метод	0,10	-
3252	427601,49	1317541,24	Картометрический метод	0,10	-
3253	427598,28	1317534,39	Картометрический метод	0,10	-
3254	427589,53	1317518,59	Картометрический метод	0,10	-
3255	427580,46	1317503,81	Картометрический метод	0,10	-
3256	427622,84	1317477,64	Картометрический метод	0,10	-
3257	427636,77	1317473,92	Картометрический метод	0,10	-
3258	427535,96	1317383,05	Картометрический метод	0,10	-
3259	427498,08	1317328,93	Картометрический метод	0,10	-
3260	427523,24	1317350,75	Картометрический метод	0,10	-
3261	427560,76	1317307,35	Картометрический метод	0,10	-
3262	427522,13	1317271,91	Картометрический метод	0,10	-
3263	427498,76	1317298,94	Картометрический метод	0,10	-
3264	427505,07	1317277,75	Картометрический метод	0,10	-
3265	427580,59	1317188,08	Картометрический метод	0,10	-
3266	427685,35	1317089,19	Картометрический метод	0,10	-
3267	427805,69	1317006,79	Картометрический метод	0,10	-
3268	427844,22	1316990,23	Картометрический метод	0,10	-
3269	427855,95	1316990,90	Картометрический метод	0,10	-
3270	427868,80	1317003,31	Картометрический метод	0,10	-
3271	427991,02	1317152,81	Картометрический метод	0,10	-
3272	428012,83	1317169,41	Картометрический метод	0,10	-
3273	428019,70	1317174,64	Картометрический метод	0,10	-
3274	427943,94	1317234,76	Картометрический метод	0,10	-
3275	427849,13	1317326,06	Картометрический метод	0,10	-
3208	427690,96	1317476,85	Картометрический метод	0,10	-
3276	427682,26	1317497,59	Картометрический метод	0,10	-
3277	427676,86	1317490,29	Картометрический метод	0,10	-
3278	427690,96	1317476,85	Картометрический метод	0,10	-
3279	427849,13	1317326,06	Картометрический метод	0,10	-
3280	427943,94	1317234,76	Картометрический метод	0,10	-
3281	428019,70	1317174,64	Картометрический метод	0,10	-
3282	428038,88	1317189,24	Картометрический метод	0,10	-
3283	428043,31	1317192,61	Картометрический метод	0,10	-
3284	428067,02	1317210,66	Картометрический метод	0,10	-
3285	428043,55	1317222,86	Картометрический метод	0,10	-
3286	427925,68	1317296,60	Картометрический метод	0,10	-
3287	427861,34	1317339,05	Картометрический метод	0,10	-
3288	427764,68	1317426,68	Картометрический метод	0,10	-
3289	427727,54	1317457,19	Картометрический метод	0,10	-
3290	427733,50	1317464,45	Картометрический метод	0,10	-
3291	427739,60	1317471,87	Картометрический метод	0,10	-
3292	427742,95	1317475,67	Картометрический метод	0,10	-
3293	427723,69	1317491,85	Картометрический метод	0,10	-
3294	427727,36	1317502,53	Картометрический метод	0,10	-
3295	427730,52	1317511,72	Картометрический метод	0,10	-

Сведения о местоположении границ объекта

3296	427740,26	1317540,04	Картометрический метод	0,10	-
3297	427762,83	1317531,97	Картометрический метод	0,10	-
3298	427763,65	1317531,68	Картометрический метод	0,10	-
3299	427767,12	1317541,06	Картометрический метод	0,10	-
3300	427731,29	1317554,55	Картометрический метод	0,10	-
3301	427725,93	1317556,57	Картометрический метод	0,10	-
3276	427682,26	1317497,59	Картометрический метод	0,10	-
3302	427935,95	1317312,58	Картометрический метод	0,10	-
3303	427912,54	1317328,03	Картометрический метод	0,10	-
3304	427914,34	1317332,12	Картометрический метод	0,10	-
3305	427877,15	1317355,36	Картометрический метод	0,10	-
3306	427779,51	1317441,68	Картометрический метод	0,10	-
3307	427771,26	1317454,73	Картометрический метод	0,10	-
3308	427757,23	1317463,68	Картометрический метод	0,10	-
3309	427742,95	1317475,67	Картометрический метод	0,10	-
3310	427739,60	1317471,87	Картометрический метод	0,10	-
3311	427733,50	1317464,45	Картометрический метод	0,10	-
3312	427727,54	1317457,19	Картометрический метод	0,10	-
3313	427764,68	1317426,68	Картометрический метод	0,10	-
3314	427861,34	1317339,05	Картометрический метод	0,10	-
3315	427925,68	1317296,60	Картометрический метод	0,10	-
3316	428043,55	1317222,86	Картометрический метод	0,10	-
3317	428067,02	1317210,66	Картометрический метод	0,10	-
3318	428074,57	1317216,41	Картометрический метод	0,10	-
3319	428085,39	1317224,65	Картометрический метод	0,10	-
3320	428077,04	1317226,86	Картометрический метод	0,10	-
3321	428052,98	1317239,37	Картометрический метод	0,10	-
3302	427935,95	1317312,58	Картометрический метод	0,10	-
3322	427498,76	1317298,94	Картометрический метод	0,10	-
3323	427522,13	1317271,91	Картометрический метод	0,10	-
3324	427560,76	1317307,35	Картометрический метод	0,10	-
3325	427523,24	1317350,75	Картометрический метод	0,10	-
3326	427498,08	1317328,93	Картометрический метод	0,10	-
3327	427495,37	1317318,56	Картометрический метод	0,10	-
3322	427498,76	1317298,94	Картометрический метод	0,10	-
3328	427542,33	1317582,28	Картометрический метод	0,10	-
3329	427532,29	1317579,44	Картометрический метод	0,10	-
3330	427537,55	1317551,72	Картометрический метод	0,10	-
3331	427543,41	1317526,69	Картометрический метод	0,10	-
3332	427580,46	1317503,81	Картометрический метод	0,10	-
3333	427589,53	1317518,59	Картометрический метод	0,10	-
3334	427598,28	1317534,39	Картометрический метод	0,10	-
3335	427601,49	1317541,24	Картометрический метод	0,10	-
3336	427569,20	1317563,56	Картометрический метод	0,10	-
3328	427542,33	1317582,28	Картометрический метод	0,10	-
3337	433552,64	1318002,16	Картометрический метод	0,10	-
3338	433546,69	1318011,43	Картометрический метод	0,10	-
3339	433551,22	1318014,35	Картометрический метод	0,10	-
3340	433535,76	1318038,52	Картометрический метод	0,10	-
3341	433530,89	1318038,94	Картометрический метод	0,10	-
3342	433516,38	1318030,14	Картометрический метод	0,10	-
3343	433510,93	1318041,59	Картометрический метод	0,10	-
3344	433507,11	1318039,65	Картометрический метод	0,10	-
3345	433507,86	1318038,00	Картометрический метод	0,10	-
3346	433502,22	1318035,13	Картометрический метод	0,10	-
3347	433500,28	1318039,55	Картометрический метод	0,10	-
3348	433492,03	1318034,26	Картометрический метод	0,10	-

Сведения о местоположении границ объекта

3349	433493,39	1318031,97	Картометрический метод	0,10	-
3350	433464,64	1318017,49	Картометрический метод	0,10	-
3351	433418,70	1318085,83	Картометрический метод	0,10	-
3352	433375,13	1318145,91	Картометрический метод	0,10	-
3353	433395,01	1318155,84	Картометрический метод	0,10	-
3354	433413,84	1318150,68	Картометрический метод	0,10	-
3355	433424,88	1318159,01	Картометрический метод	0,10	-
3356	433467,63	1318105,60	Картометрический метод	0,10	-
3357	433495,04	1318068,84	Картометрический метод	0,10	-
3358	433502,46	1318075,35	Картометрический метод	0,10	-
3359	433517,28	1318057,49	Картометрический метод	0,10	-
3360	433521,86	1318051,24	Картометрический метод	0,10	-
3361	433530,65	1318057,22	Картометрический метод	0,10	-
3362	433557,73	1318087,74	Картометрический метод	0,10	-
3363	433570,67	1318073,96	Картометрический метод	0,10	-
3364	433577,86	1318065,51	Картометрический метод	0,10	-
3365	433584,31	1318049,05	Картометрический метод	0,10	-
3366	433586,56	1318038,95	Картометрический метод	0,10	-
3367	433588,35	1318025,71	Картометрический метод	0,10	-
3368	433591,73	1318012,36	Картометрический метод	0,10	-
3369	433598,72	1317998,14	Картометрический метод	0,10	-
3370	433609,74	1317983,50	Картометрический метод	0,10	-
3371	433604,17	1317978,25	Картометрический метод	0,10	-
3372	433570,44	1318018,03	Картометрический метод	0,10	-
3373	433564,72	1318012,44	Картометрический метод	0,10	-
3374	433557,07	1318005,01	Картометрический метод	0,10	-
3337	433552,64	1318002,16	Картометрический метод	0,10	-
3376	434357,88	1317427,62	Картометрический метод	0,10	-
3377	434354,18	1317463,32	Картометрический метод	0,10	-
3378	434421,01	1317480,96	Картометрический метод	0,10	-
3379	434426,82	1317445,48	Картометрический метод	0,10	-
3380	434370,14	1317430,79	Картометрический метод	0,10	-
3376	434357,88	1317427,62	Картометрический метод	0,10	-
3382	434427,78	1317536,10	Картометрический метод	0,10	-
3383	434339,20	1317518,99	Картометрический метод	0,10	-
3384	434339,60	1317514,81	Картометрический метод	0,10	-
3385	434345,11	1317458,08	Картометрический метод	0,10	-
3386	434348,03	1317428,00	Картометрический метод	0,10	-
3387	434333,71	1317391,81	Картометрический метод	0,10	-
3388	434318,71	1317383,73	Картометрический метод	0,10	-
3389	434304,29	1317375,96	Картометрический метод	0,10	-
3390	434270,26	1317374,32	Картометрический метод	0,10	-
3391	434229,73	1317390,68	Картометрический метод	0,10	-
3392	434194,68	1317379,59	Картометрический метод	0,10	-
3393	434188,61	1317421,16	Картометрический метод	0,10	-
3394	434199,74	1317425,87	Картометрический метод	0,10	-
3395	434223,24	1317429,65	Картометрический метод	0,10	-
3396	434234,28	1317423,27	Картометрический метод	0,10	-
3397	434232,60	1317437,86	Картометрический метод	0,10	-
3398	434225,57	1317497,04	Картометрический метод	0,10	-
3399	434239,85	1317499,80	Картометрический метод	0,10	-
3400	434240,52	1317548,52	Картометрический метод	0,10	-
3401	434240,69	1317560,92	Картометрический метод	0,10	-
3402	434233,90	1317554,66	Картометрический метод	0,10	-
3403	434232,87	1317551,21	Картометрический метод	0,10	-
3404	434221,99	1317548,30	Картометрический метод	0,10	-
3405	434215,91	1317547,72	Картометрический метод	0,10	-
3406	434212,41	1317553,65	Картометрический метод	0,10	-
3407	434210,33	1317556,64	Картометрический метод	0,10	-

Сведения о местоположении границ объекта

3408	434207,75	1317554,67	Картометрический метод	0,10	-
3409	434182,38	1317511,12	Картометрический метод	0,10	-
3410	434143,01	1317465,62	Картометрический метод	0,10	-
3411	434140,22	1317459,02	Картометрический метод	0,10	-
3412	434135,18	1317448,88	Картометрический метод	0,10	-
3413	434117,33	1317412,98	Картометрический метод	0,10	-
3414	434114,77	1317411,06	Картометрический метод	0,10	-
3415	434074,17	1317397,47	Картометрический метод	0,10	-
3416	434067,09	1317394,63	Картометрический метод	0,10	-
3417	434069,25	1317389,27	Картометрический метод	0,10	-
3418	434073,53	1317379,48	Картометрический метод	0,10	-
3419	434064,79	1317377,51	Картометрический метод	0,10	-
3420	434046,47	1317373,20	Картометрический метод	0,10	-
3421	434030,90	1317375,37	Картометрический метод	0,10	-
3422	434019,72	1317376,92	Картометрический метод	0,10	-
3423	433993,91	1317384,22	Картометрический метод	0,10	-
3424	433987,31	1317394,59	Картометрический метод	0,10	-
3425	433968,65	1317426,87	Картометрический метод	0,10	-
3426	433958,52	1317448,93	Картометрический метод	0,10	-
3427	433955,78	1317464,48	Картометрический метод	0,10	-
3428	433955,10	1317468,37	Картометрический метод	0,10	-
3429	433944,36	1317498,20	Картометрический метод	0,10	-
3430	433936,41	1317510,04	Картометрический метод	0,10	-
3431	433929,97	1317506,59	Картометрический метод	0,10	-
3432	433893,08	1317574,56	Картометрический метод	0,10	-
3433	433901,49	1317579,86	Картометрический метод	0,10	-
3434	433936,86	1317602,12	Картометрический метод	0,10	-
3435	433921,35	1317632,81	Картометрический метод	0,10	-
3436	433915,13	1317646,20	Картометрический метод	0,10	-
3437	433917,30	1317650,79	Картометрический метод	0,10	-
3438	433921,42	1317661,14	Картометрический метод	0,10	-
3439	433921,26	1317671,10	Картометрический метод	0,10	-
3440	433920,26	1317680,52	Картометрический метод	0,10	-
3441	433918,21	1317689,79	Картометрический метод	0,10	-
3442	433913,91	1317700,46	Картометрический метод	0,10	-
3443	433907,12	1317713,15	Картометрический метод	0,10	-
3444	433899,95	1317724,17	Картометрический метод	0,10	-
3445	433897,44	1317728,04	Картометрический метод	0,10	-
3446	433886,94	1317721,08	Картометрический метод	0,10	-
3447	433879,72	1317716,21	Картометрический метод	0,10	-
3448	433869,42	1317709,14	Картометрический метод	0,10	-
3449	433844,10	1317750,37	Картометрический метод	0,10	-
3450	433864,85	1317761,32	Картометрический метод	0,10	-
3451	433873,41	1317768,84	Картометрический метод	0,10	-
3452	433894,62	1317823,77	Картометрический метод	0,10	-
3453	433922,44	1317828,96	Картометрический метод	0,10	-
3454	433938,21	1317858,22	Картометрический метод	0,10	-
3455	433965,42	1317874,17	Картометрический метод	0,10	-
3456	433976,55	1317879,95	Картометрический метод	0,10	-
3457	433965,34	1317911,13	Картометрический метод	0,10	-
3458	433955,52	1317921,16	Картометрический метод	0,10	-
3459	433948,46	1317912,75	Картометрический метод	0,10	-
3460	433948,12	1317912,30	Картометрический метод	0,10	-
3461	433947,79	1317911,96	Картометрический метод	0,10	-
3462	433945,00	1317909,01	Картометрический метод	0,10	-
3463	433941,87	1317905,72	Картометрический метод	0,10	-
3464	433937,17	1317908,62	Картометрический метод	0,10	-
3465	433936,74	1317908,78	Картометрический метод	0,10	-
3466	433929,69	1317909,71	Картометрический метод	0,10	-
3467	433929,71	1317907,36	Картометрический метод	0,10	-
3468	433925,19	1317901,02	Картометрический метод	0,10	-

Сведения о местоположении границ объекта

3469	433927,89	1317899,21	Картометрический метод	0,10	-
3470	433925,78	1317896,02	Картометрический метод	0,10	-
3471	433925,11	1317895,03	Картометрический метод	0,10	-
3472	433925,73	1317893,59	Картометрический метод	0,10	-
3473	433925,31	1317892,50	Картометрический метод	0,10	-
3474	433923,16	1317889,77	Картометрический метод	0,10	-
3475	433914,14	1317880,11	Картометрический метод	0,10	-
3476	433880,09	1317911,03	Картометрический метод	0,10	-
3477	433878,99	1317912,09	Картометрический метод	0,10	-
3478	433829,45	1317858,21	Картометрический метод	0,10	-
3479	433824,59	1317862,55	Картометрический метод	0,10	-
3480	433822,34	1317863,85	Картометрический метод	0,10	-
3481	433815,93	1317869,42	Картометрический метод	0,10	-
3482	433788,25	1317893,31	Картометрический метод	0,10	-
3483	433816,37	1317927,05	Картометрический метод	0,10	-
3484	433801,54	1317938,23	Картометрический метод	0,10	-
3485	433790,45	1317946,49	Картометрический метод	0,10	-
3486	433774,58	1317966,96	Картометрический метод	0,10	-
3487	433747,82	1317941,83	Картометрический метод	0,10	-
3488	433713,40	1317971,86	Картометрический метод	0,10	-
3489	433738,07	1317999,79	Картометрический метод	0,10	-
3490	433724,97	1318009,12	Картометрический метод	0,10	-
3491	433761,15	1318025,93	Картометрический метод	0,10	-
3492	433777,08	1318043,96	Картометрический метод	0,10	-
3493	433765,89	1318037,54	Картометрический метод	0,10	-
3494	433765,21	1318038,28	Картометрический метод	0,10	-
3495	433743,11	1318028,61	Картометрический метод	0,10	-
3496	433721,07	1318010,76	Картометрический метод	0,10	-
3497	433716,72	1318016,25	Картометрический метод	0,10	-
3498	433686,96	1318053,86	Картометрический метод	0,10	-
3499	433684,40	1318052,04	Картометрический метод	0,10	-
3500	433661,58	1318032,64	Картометрический метод	0,10	-
3501	433647,70	1318045,88	Картометрический метод	0,10	-
3502	433635,99	1318057,07	Картометрический метод	0,10	-
3503	433629,11	1318063,63	Картометрический метод	0,10	-
3504	433633,45	1318043,08	Картометрический метод	0,10	-
3505	433647,28	1318008,18	Картометрический метод	0,10	-
3506	433637,60	1318003,42	Картометрический метод	0,10	-
3507	433627,76	1318016,14	Картометрический метод	0,10	-
3508	433623,82	1318024,15	Картометрический метод	0,10	-
3509	433621,79	1318032,18	Картометрический метод	0,10	-
3510	433620,06	1318044,94	Картометрический метод	0,10	-
3511	433616,93	1318059,00	Картометрический метод	0,10	-
3512	433606,95	1318084,78	Картометрический метод	0,10	-
3513	433601,04	1318090,43	Картометрический метод	0,10	-
3514	433599,10	1318092,28	Картометрический метод	0,10	-
3515	433490,73	1318195,72	Картометрический метод	0,10	-
3516	433411,43	1318233,30	Картометрический метод	0,10	-
3517	433399,73	1318237,63	Картометрический метод	0,10	-
3518	433392,28	1318249,42	Картометрический метод	0,10	-
3519	433385,81	1318259,67	Картометрический метод	0,10	-
3520	433379,43	1318268,24	Картометрический метод	0,10	-
3521	433374,01	1318284,38	Картометрический метод	0,10	-
3522	433337,15	1318239,54	Картометрический метод	0,10	-
3523	433328,86	1318229,45	Картометрический метод	0,10	-
3524	433297,46	1318180,54	Картометрический метод	0,10	-
3525	433292,88	1318173,40	Картометрический метод	0,10	-
3526	433337,07	1318146,60	Картометрический метод	0,10	-
3527	433408,68	1318086,05	Картометрический метод	0,10	-
3528	433437,19	1318044,55	Картометрический метод	0,10	-
3529	433455,23	1318015,32	Картометрический метод	0,10	-

Сведения о местоположении границ объекта

3530	433466,28	1318000,03	Картометрический метод	0,10	-
3531	433486,50	1317966,21	Картометрический метод	0,10	-
3532	433513,91	1317932,33	Картометрический метод	0,10	-
3533	433549,47	1317894,27	Картометрический метод	0,10	-
3534	433553,75	1317896,99	Картометрический метод	0,10	-
3535	433567,48	1317905,70	Картометрический метод	0,10	-
3536	433589,56	1317906,67	Картометрический метод	0,10	-
3537	433599,82	1317905,31	Картометрический метод	0,10	-
3538	433616,45	1317886,01	Картометрический метод	0,10	-
3539	433630,47	1317893,71	Картометрический метод	0,10	-
3540	433651,20	1317893,86	Картометрический метод	0,10	-
3541	433680,06	1317908,63	Картометрический метод	0,10	-
3542	433682,83	1317876,92	Картометрический метод	0,10	-
3543	433687,36	1317825,05	Картометрический метод	0,10	-
3544	433691,15	1317810,20	Картометрический метод	0,10	-
3545	433666,96	1317795,88	Картометрический метод	0,10	-
3546	433689,89	1317756,61	Картометрический метод	0,10	-
3547	433693,43	1317750,56	Картометрический метод	0,10	-
3548	433699,37	1317740,38	Картометрический метод	0,10	-
3549	433760,18	1317789,30	Картометрический метод	0,10	-
3550	433761,29	1317780,69	Картометрический метод	0,10	-
3551	433763,41	1317767,17	Картометрический метод	0,10	-
3552	433759,28	1317759,31	Картометрический метод	0,10	-
3553	433754,19	1317748,35	Картометрический метод	0,10	-
3554	433747,80	1317731,59	Картометрический метод	0,10	-
3555	433744,28	1317718,76	Картометрический метод	0,10	-
3556	433741,38	1317707,19	Картометрический метод	0,10	-
3557	433740,58	1317703,76	Картометрический метод	0,10	-
3558	433740,77	1317699,47	Картометрический метод	0,10	-
3559	433744,21	1317699,22	Картометрический метод	0,10	-
3560	433750,62	1317703,18	Картометрический метод	0,10	-
3561	433760,39	1317709,24	Картометрический метод	0,10	-
3562	433771,88	1317714,43	Картометрический метод	0,10	-
3563	433780,62	1317712,09	Картометрический метод	0,10	-
3564	433800,59	1317682,63	Картометрический метод	0,10	-
3565	433801,17	1317671,70	Картометрический метод	0,10	-
3566	433805,44	1317662,43	Картометрический метод	0,10	-
3567	433807,83	1317652,02	Картометрический метод	0,10	-
3568	433793,30	1317625,90	Картометрический метод	0,10	-
3569	433774,86	1317592,74	Картометрический метод	0,10	-
3570	433764,26	1317588,12	Картометрический метод	0,10	-
3571	433772,36	1317581,77	Картометрический метод	0,10	-
3572	433777,61	1317576,84	Картометрический метод	0,10	-
3573	433790,78	1317531,86	Картометрический метод	0,10	-
3574	433792,90	1317531,73	Картометрический метод	0,10	-
3575	433799,53	1317531,93	Картометрический метод	0,10	-
3576	433805,88	1317520,66	Картометрический метод	0,10	-
3577	433823,04	1317510,08	Картометрический метод	0,10	-
3578	433840,29	1317502,42	Картометрический метод	0,10	-
3579	433847,87	1317473,73	Картометрический метод	0,10	-
3580	433849,85	1317468,60	Картометрический метод	0,10	-
3581	433855,38	1317450,93	Картометрический метод	0,10	-
3582	433875,09	1317445,61	Картометрический метод	0,10	-
3583	433886,76	1317429,49	Картометрический метод	0,10	-
3584	433890,47	1317405,90	Картометрический метод	0,10	-
3585	433882,19	1317399,81	Картометрический метод	0,10	-
3586	433875,96	1317395,22	Картометрический метод	0,10	-
3587	433911,65	1317340,05	Картометрический метод	0,10	-
3588	433914,57	1317326,54	Картометрический метод	0,10	-
3589	433914,00	1317314,79	Картометрический метод	0,10	-
3590	433909,49	1317304,98	Картометрический метод	0,10	-

Сведения о местоположении границ объекта

3591	433928,61	1317285,34	Картометрический метод	0,10	-
3592	433932,95	1317278,05	Картометрический метод	0,10	-
3593	433952,57	1317236,33	Картометрический метод	0,10	-
3594	433990,97	1317248,93	Картометрический метод	0,10	-
3595	433996,92	1317224,10	Картометрический метод	0,10	-
3596	434008,73	1317229,72	Картометрический метод	0,10	-
3597	434002,54	1317244,08	Картометрический метод	0,10	-
3598	433994,86	1317278,31	Картометрический метод	0,10	-
3599	433993,67	1317307,24	Картометрический метод	0,10	-
3600	433995,18	1317312,83	Картометрический метод	0,10	-
3601	434009,66	1317319,75	Картометрический метод	0,10	-
3602	434017,88	1317323,68	Картометрический метод	0,10	-
3603	434026,88	1317318,40	Картометрический метод	0,10	-
3604	434039,05	1317320,87	Картометрический метод	0,10	-
3605	434041,80	1317314,36	Картометрический метод	0,10	-
3606	434051,21	1317317,23	Картометрический метод	0,10	-
3607	434062,53	1317323,18	Картометрический метод	0,10	-
3608	434074,29	1317322,17	Картометрический метод	0,10	-
3609	434086,87	1317321,01	Картометрический метод	0,10	-
3610	434099,74	1317319,45	Картометрический метод	0,10	-
3611	434109,18	1317297,82	Картометрический метод	0,10	-
3612	434137,25	1317311,01	Картометрический метод	0,10	-
3613	434164,51	1317321,55	Картометрический метод	0,10	-
3614	434184,27	1317309,50	Картометрический метод	0,10	-
3615	434188,18	1317300,87	Картометрический метод	0,10	-
3616	434192,46	1317303,27	Картометрический метод	0,10	-
3617	434194,14	1317315,24	Картометрический метод	0,10	-
3618	434212,14	1317314,20	Картометрический метод	0,10	-
3619	434212,45	1317303,01	Картометрический метод	0,10	-
3620	434230,57	1317305,25	Картометрический метод	0,10	-
3621	434237,85	1317302,82	Картометрический метод	0,10	-
3622	434230,58	1317305,26	Картометрический метод	0,10	-
3623	434230,78	1317308,30	Картометрический метод	0,10	-
3624	434349,09	1317297,36	Картометрический метод	0,10	-
3625	434349,95	1317304,77	Картометрический метод	0,10	-
3626	434352,70	1317337,72	Картометрический метод	0,10	-
3627	434374,96	1317335,61	Картометрический метод	0,10	-
3628	434399,95	1317337,24	Картометрический метод	0,10	-
3629	434443,86	1317340,11	Картометрический метод	0,10	-
3630	434451,98	1317363,55	Картометрический метод	0,10	-
3631	434455,03	1317362,94	Картометрический метод	0,10	-
3632	434468,70	1317412,97	Картометрический метод	0,10	-
3633	434472,42	1317422,31	Картометрический метод	0,10	-
3634	434434,19	1317436,58	Картометрический метод	0,10	-
3635	434433,67	1317444,56	Картометрический метод	0,10	-
3382	434427,78	1317536,10	Картометрический метод	0,10	-
3636	434426,82	1317445,48	Картометрический метод	0,10	-
3637	434421,01	1317480,96	Картометрический метод	0,10	-
3638	434354,18	1317463,32	Картометрический метод	0,10	-
3639	434357,88	1317427,62	Картометрический метод	0,10	-
3636	434426,82	1317445,48	Картометрический метод	0,10	-
3640	434194,68	1317379,59	Картометрический метод	0,10	-
3641	434229,73	1317390,68	Картометрический метод	0,10	-
3642	434238,52	1317393,57	Картометрический метод	0,10	-
3643	434237,72	1317410,64	Картометрический метод	0,10	-
3644	434234,28	1317423,27	Картометрический метод	0,10	-
3645	434223,24	1317429,65	Картометрический метод	0,10	-
3646	434199,74	1317425,87	Картометрический метод	0,10	-
3647	434188,61	1317421,16	Картометрический метод	0,10	-

Сведения о местоположении границ объекта

3640	434194,68	1317379,59	Картометрический метод	0,10	-
3648	434482,72	1317591,92	Картометрический метод	0,10	-
3649	434449,15	1317581,69	Картометрический метод	0,10	-
3650	434453,87	1317571,36	Картометрический метод	0,10	-
3651	434460,92	1317571,66	Картометрический метод	0,10	-
3652	434468,37	1317546,76	Картометрический метод	0,10	-
3653	434494,60	1317555,13	Картометрический метод	0,10	-
3648	434482,72	1317591,92	Картометрический метод	0,10	-
3699	434286,65	1317168,01	Картометрический метод	0,10	-
3700	434284,34	1317173,05	Картометрический метод	0,10	-
3701	434292,71	1317178,44	Картометрический метод	0,10	-
3702	434284,29	1317193,53	Картометрический метод	0,10	-
3703	434277,65	1317205,28	Картометрический метод	0,10	-
3704	434276,26	1317207,75	Картометрический метод	0,10	-
3705	434270,94	1317217,16	Картометрический метод	0,10	-
3706	434256,61	1317241,35	Картометрический метод	0,10	-
3707	434258,93	1317242,67	Картометрический метод	0,10	-
3708	434257,74	1317244,89	Картометрический метод	0,10	-
3709	434246,46	1317267,19	Картометрический метод	0,10	-
3710	434242,14	1317277,06	Картометрический метод	0,10	-
3711	434252,94	1317280,03	Картометрический метод	0,10	-
3712	434251,69	1317288,88	Картометрический метод	0,10	-
3713	434250,56	1317296,80	Картометрический метод	0,10	-
3714	434237,85	1317302,82	Картометрический метод	0,10	-
3715	434230,57	1317305,25	Картометрический метод	0,10	-
3716	434212,45	1317303,01	Картометрический метод	0,10	-
3717	434212,14	1317314,20	Картометрический метод	0,10	-
3718	434194,14	1317315,24	Картометрический метод	0,10	-
3719	434192,46	1317303,27	Картометрический метод	0,10	-
3720	434188,18	1317300,87	Картометрический метод	0,10	-
3721	434184,27	1317309,50	Картометрический метод	0,10	-
3722	434164,51	1317321,55	Картометрический метод	0,10	-
3723	434137,25	1317311,01	Картометрический метод	0,10	-
3724	434109,18	1317297,82	Картометрический метод	0,10	-
3725	434099,74	1317319,45	Картометрический метод	0,10	-
3726	434086,87	1317321,01	Картометрический метод	0,10	-
3727	434074,29	1317322,17	Картометрический метод	0,10	-
3728	434062,53	1317323,18	Картометрический метод	0,10	-
3729	434051,21	1317317,23	Картометрический метод	0,10	-
3730	434041,80	1317314,36	Картометрический метод	0,10	-
3731	434039,05	1317320,87	Картометрический метод	0,10	-
3732	434026,88	1317318,40	Картометрический метод	0,10	-
3733	434017,88	1317323,68	Картометрический метод	0,10	-
3734	434009,66	1317319,75	Картометрический метод	0,10	-
3735	433995,18	1317312,83	Картометрический метод	0,10	-
3736	433993,67	1317307,24	Картометрический метод	0,10	-
3737	433994,86	1317278,31	Картометрический метод	0,10	-
3738	434002,54	1317244,08	Картометрический метод	0,10	-
3739	434008,73	1317229,72	Картометрический метод	0,10	-
3740	433996,92	1317224,10	Картометрический метод	0,10	-
3741	433990,97	1317248,93	Картометрический метод	0,10	-
3742	433952,57	1317236,33	Картометрический метод	0,10	-
3743	433932,95	1317278,05	Картометрический метод	0,10	-
3744	433928,61	1317285,34	Картометрический метод	0,10	-
3745	433909,49	1317304,98	Картометрический метод	0,10	-
3746	433914,00	1317314,79	Картометрический метод	0,10	-
3747	433914,57	1317326,54	Картометрический метод	0,10	-
3748	433911,65	1317340,05	Картометрический метод	0,10	-
3749	433875,96	1317395,22	Картометрический метод	0,10	-

Сведения о местоположении границ объекта

3750	433882,19	1317399,81	Картометрический метод	0,10	-
3751	433890,47	1317405,90	Картометрический метод	0,10	-
3752	433886,76	1317429,49	Картометрический метод	0,10	-
3753	433875,09	1317445,61	Картометрический метод	0,10	-
3754	433855,38	1317450,93	Картометрический метод	0,10	-
3755	433849,85	1317468,60	Картометрический метод	0,10	-
3756	433847,87	1317473,73	Картометрический метод	0,10	-
3757	433840,29	1317502,42	Картометрический метод	0,10	-
3758	433823,04	1317510,08	Картометрический метод	0,10	-
3759	433805,88	1317520,66	Картометрический метод	0,10	-
3760	433799,53	1317531,93	Картометрический метод	0,10	-
3761	433792,90	1317531,73	Картометрический метод	0,10	-
3762	433790,78	1317531,86	Картометрический метод	0,10	-
3763	433777,61	1317576,84	Картометрический метод	0,10	-
3764	433772,36	1317581,77	Картометрический метод	0,10	-
3765	433764,26	1317588,12	Картометрический метод	0,10	-
3766	433774,86	1317592,74	Картометрический метод	0,10	-
3767	433793,30	1317625,90	Картометрический метод	0,10	-
3768	433807,83	1317652,02	Картометрический метод	0,10	-
3769	433805,44	1317662,43	Картометрический метод	0,10	-
3770	433801,17	1317671,70	Картометрический метод	0,10	-
3771	433800,59	1317682,63	Картометрический метод	0,10	-
3772	433780,62	1317712,09	Картометрический метод	0,10	-
3773	433771,88	1317714,43	Картометрический метод	0,10	-
3774	433760,39	1317709,24	Картометрический метод	0,10	-
3775	433750,62	1317703,18	Картометрический метод	0,10	-
3776	433744,21	1317699,22	Картометрический метод	0,10	-
3777	433740,77	1317699,47	Картометрический метод	0,10	-
3778	433740,58	1317703,76	Картометрический метод	0,10	-
3779	433741,38	1317707,19	Картометрический метод	0,10	-
3780	433744,28	1317718,76	Картометрический метод	0,10	-
3781	433747,80	1317731,59	Картометрический метод	0,10	-
3782	433754,19	1317748,35	Картометрический метод	0,10	-
3783	433759,28	1317759,31	Картометрический метод	0,10	-
3784	433763,41	1317767,17	Картометрический метод	0,10	-
3785	433761,29	1317780,69	Картометрический метод	0,10	-
3786	433760,18	1317789,30	Картометрический метод	0,10	-
3787	433699,37	1317740,38	Картометрический метод	0,10	-
3788	433666,96	1317795,88	Картометрический метод	0,10	-
3789	433691,15	1317810,20	Картометрический метод	0,10	-
3790	433687,36	1317825,05	Картометрический метод	0,10	-
3791	433682,83	1317876,92	Картометрический метод	0,10	-
3792	433680,06	1317908,63	Картометрический метод	0,10	-
3793	433651,20	1317893,86	Картометрический метод	0,10	-
3794	433630,47	1317893,71	Картометрический метод	0,10	-
3795	433616,45	1317886,01	Картометрический метод	0,10	-
3796	433599,82	1317905,31	Картометрический метод	0,10	-
3797	433589,56	1317906,67	Картометрический метод	0,10	-
3798	433567,48	1317905,70	Картометрический метод	0,10	-
3799	433553,75	1317896,99	Картометрический метод	0,10	-
3800	433549,47	1317894,27	Картометрический метод	0,10	-
3801	433586,17	1317835,02	Картометрический метод	0,10	-
3802	433578,99	1317830,22	Картометрический метод	0,10	-
3803	433565,92	1317823,50	Картометрический метод	0,10	-
3804	433548,81	1317813,09	Картометрический метод	0,10	-
3805	433533,77	1317801,32	Картометрический метод	0,10	-
3806	433520,01	1317791,09	Картометрический метод	0,10	-
3807	433465,29	1317760,02	Картометрический метод	0,10	-
3808	433459,14	1317756,41	Картометрический метод	0,10	-
3809	433485,66	1317684,76	Картометрический метод	0,10	-
3810	433530,01	1317591,43	Картометрический метод	0,10	-

Сведения о местоположении границ объекта

3811	433536,37	1317595,50	Картометрический метод	0,10	-
3812	433573,39	1317617,38	Картометрический метод	0,10	-
3813	433583,83	1317599,77	Картометрический метод	0,10	-
3814	433585,29	1317597,76	Картометрический метод	0,10	-
3815	433549,97	1317572,39	Картометрический метод	0,10	-
3816	433548,28	1317571,13	Картометрический метод	0,10	-
3817	433541,24	1317566,06	Картометрический метод	0,10	-
3818	433561,47	1317516,30	Картометрический метод	0,10	-
3819	433702,25	1317589,68	Картометрический метод	0,10	-
3820	433723,23	1317548,18	Картометрический метод	0,10	-
3821	433719,44	1317546,71	Картометрический метод	0,10	-
3822	433718,20	1317545,92	Картометрический метод	0,10	-
3823	433713,38	1317543,00	Картометрический метод	0,10	-
3824	433710,56	1317541,93	Картометрический метод	0,10	-
3825	433707,46	1317539,96	Картометрический метод	0,10	-
3826	433705,04	1317538,57	Картометрический метод	0,10	-
3827	433699,10	1317535,33	Картометрический метод	0,10	-
3828	433693,72	1317532,52	Картометрический метод	0,10	-
3829	433688,15	1317529,42	Картометрический метод	0,10	-
3830	433674,82	1317522,26	Картометрический метод	0,10	-
3831	433667,45	1317517,85	Картометрический метод	0,10	-
3832	433670,93	1317511,55	Картометрический метод	0,10	-
3833	433678,10	1317515,60	Картометрический метод	0,10	-
3834	433687,31	1317499,24	Картометрический метод	0,10	-
3835	433642,01	1317474,30	Картометрический метод	0,10	-
3836	433634,46	1317488,64	Картометрический метод	0,10	-
3837	433632,43	1317491,95	Картометрический метод	0,10	-
3838	433600,72	1317474,39	Картометрический метод	0,10	-
3839	433587,70	1317468,58	Картометрический метод	0,10	-
3840	433583,79	1317467,09	Картометрический метод	0,10	-
3841	433604,07	1317421,99	Картометрический метод	0,10	-
3842	433642,10	1317444,96	Картометрический метод	0,10	-
3843	433654,83	1317452,39	Картометрический метод	0,10	-
3844	433680,52	1317467,40	Картометрический метод	0,10	-
3845	433706,00	1317481,99	Картометрический метод	0,10	-
3846	433735,50	1317498,92	Картометрический метод	0,10	-
3847	433734,58	1317501,17	Картометрический метод	0,10	-
3848	433741,11	1317505,13	Картометрический метод	0,10	-
3849	433791,90	1317414,83	Картометрический метод	0,10	-
3850	433788,66	1317413,20	Картометрический метод	0,10	-
3851	433773,00	1317404,77	Картометрический метод	0,10	-
3852	433773,21	1317404,18	Картометрический метод	0,10	-
3853	433751,45	1317394,00	Картометрический метод	0,10	-
3854	433715,54	1317375,71	Картометрический метод	0,10	-
3855	433710,79	1317372,72	Картометрический метод	0,10	-
3856	433701,50	1317367,17	Картометрический метод	0,10	-
3857	433667,90	1317347,10	Картометрический метод	0,10	-
3858	433660,72	1317342,81	Картометрический метод	0,10	-
3859	433652,48	1317337,88	Картометрический метод	0,10	-
3860	433648,96	1317336,22	Картометрический метод	0,10	-
3861	433700,12	1317262,98	Картометрический метод	0,10	-
3862	433765,18	1317300,85	Картометрический метод	0,10	-
3863	433809,42	1317328,63	Картометрический метод	0,10	-
3864	433813,16	1317329,12	Картометрический метод	0,10	-
3865	433816,80	1317330,10	Картометрический метод	0,10	-
3866	433819,55	1317314,54	Картометрический метод	0,10	-
3867	433814,67	1317312,43	Картометрический метод	0,10	-
3868	433773,63	1317286,92	Картометрический метод	0,10	-
3869	433730,87	1317260,59	Картометрический метод	0,10	-
3870	433740,18	1317244,77	Картометрический метод	0,10	-
3871	433759,67	1317254,31	Картометрический метод	0,10	-

Сведения о местоположении границ объекта

3872	433772,05	1317260,06	Картометрический метод	0,10	-
3873	433776,61	1317262,24	Картометрический метод	0,10	-
3874	433781,64	1317262,93	Картометрический метод	0,10	-
3875	433785,48	1317262,67	Картометрический метод	0,10	-
3876	433791,13	1317256,63	Картометрический метод	0,10	-
3877	433805,40	1317264,41	Картометрический метод	0,10	-
3878	433814,95	1317246,76	Картометрический метод	0,10	-
3879	433848,33	1317264,15	Картометрический метод	0,10	-
3880	433848,58	1317263,67	Картометрический метод	0,10	-
3881	433850,01	1317260,85	Картометрический метод	0,10	-
3882	433851,34	1317258,16	Картометрический метод	0,10	-
3883	433860,27	1317240,02	Картометрический метод	0,10	-
3884	433848,46	1317222,84	Картометрический метод	0,10	-
3885	433846,09	1317219,39	Картометрический метод	0,10	-
3886	433844,33	1317208,05	Картометрический метод	0,10	-
3887	433846,09	1317207,04	Картометрический метод	0,10	-
3888	433854,51	1317202,20	Картометрический метод	0,10	-
3889	433850,01	1317186,43	Картометрический метод	0,10	-
3890	433848,36	1317184,96	Картометрический метод	0,10	-
3891	433845,17	1317178,32	Картометрический метод	0,10	-
3892	433842,16	1317172,05	Картометрический метод	0,10	-
3893	433841,11	1317166,97	Картометрический метод	0,10	-
3894	433824,41	1317129,96	Картометрический метод	0,10	-
3895	433814,52	1317116,99	Картометрический метод	0,10	-
3896	433770,96	1317050,03	Картометрический метод	0,10	-
3897	433770,15	1317029,78	Картометрический метод	0,10	-
3898	433776,21	1317018,25	Картометрический метод	0,10	-
3899	433799,84	1316988,85	Картометрический метод	0,10	-
3900	433835,57	1316953,98	Картометрический метод	0,10	-
3901	433857,11	1316942,52	Картометрический метод	0,10	-
3902	433860,20	1316940,87	Картометрический метод	0,10	-
3903	433911,22	1316913,73	Картометрический метод	0,10	-
3904	433925,49	1316906,14	Картометрический метод	0,10	-
3905	433926,58	1316903,80	Картометрический метод	0,10	-
3906	433929,30	1316897,96	Картометрический метод	0,10	-
3907	433946,55	1316893,33	Картометрический метод	0,10	-
3908	433951,42	1316892,02	Картометрический метод	0,10	-
3909	433953,22	1316892,49	Картометрический метод	0,10	-
3910	434094,45	1316929,83	Картометрический метод	0,10	-
3911	434250,96	1316978,60	Картометрический метод	0,10	-
3912	434241,84	1316997,88	Картометрический метод	0,10	-
3913	434235,92	1317010,42	Картометрический метод	0,10	-
3914	434225,17	1317033,15	Картометрический метод	0,10	-
3915	434210,31	1317066,92	Картометрический метод	0,10	-
3916	434201,92	1317082,70	Картометрический метод	0,10	-
3917	434191,70	1317103,72	Картометрический метод	0,10	-
3918	434189,59	1317109,15	Картометрический метод	0,10	-
3919	434187,32	1317114,98	Картометрический метод	0,10	-
3920	434232,05	1317131,82	Картометрический метод	0,10	-
3921	434257,61	1317136,28	Картометрический метод	0,10	-
3922	434268,45	1317131,44	Картометрический метод	0,10	-
3923	434276,59	1317124,08	Картометрический метод	0,10	-
3924	434281,62	1317115,75	Картометрический метод	0,10	-
3925	434297,58	1317122,64	Картометрический метод	0,10	-
3926	434305,83	1317126,21	Картометрический метод	0,10	-
3927	434295,49	1317148,74	Картометрический метод	0,10	-
3699	434286,65	1317168,01	Картометрический метод	0,10	-
3928	433955,52	1317921,16	Картометрический метод	0,10	-
3929	433920,36	1317957,07	Картометрический метод	0,10	-
3930	433916,19	1317961,32	Картометрический метод	0,10	-

Сведения о местоположении границ объекта

3931	433914,61	1317962,94	Картометрический метод	0,10	-
3932	433910,84	1317966,79	Картометрический метод	0,10	-
3933	433883,83	1317992,73	Картометрический метод	0,10	-
3934	433843,40	1318031,57	Картометрический метод	0,10	-
3935	433822,32	1318051,81	Картометрический метод	0,10	-
3936	433821,04	1318053,05	Картометрический метод	0,10	-
3937	433813,01	1318060,76	Картометрический метод	0,10	-
3938	433804,44	1318068,99	Картометрический метод	0,10	-
3939	433799,00	1318074,22	Картометрический метод	0,10	-
3940	433768,46	1318103,55	Картометрический метод	0,10	-
3941	433771,63	1318110,94	Картометрический метод	0,10	-
3942	433773,36	1318114,98	Картометрический метод	0,10	-
3943	433784,65	1318141,24	Картометрический метод	0,10	-
3944	433762,49	1318121,43	Картометрический метод	0,10	-
3945	433737,47	1318099,06	Картометрический метод	0,10	-
3946	433711,28	1318075,65	Картометрический метод	0,10	-
3947	433693,69	1318059,93	Картометрический метод	0,10	-
3948	433693,68	1318059,92	Картометрический метод	0,10	-
3949	433686,94	1318053,89	Картометрический метод	0,10	-
3950	433716,72	1318016,25	Картометрический метод	0,10	-
3951	433721,07	1318010,76	Картометрический метод	0,10	-
3952	433743,11	1318028,61	Картометрический метод	0,10	-
3953	433765,21	1318038,28	Картометрический метод	0,10	-
3954	433765,89	1318037,54	Картометрический метод	0,10	-
3955	433777,08	1318043,96	Картометрический метод	0,10	-
3956	433761,15	1318025,93	Картометрический метод	0,10	-
3957	433724,97	1318009,12	Картометрический метод	0,10	-
3958	433738,07	1317999,79	Картометрический метод	0,10	-
3959	433713,40	1317971,86	Картометрический метод	0,10	-
3960	433747,82	1317941,83	Картометрический метод	0,10	-
3961	433774,58	1317966,96	Картометрический метод	0,10	-
3962	433790,45	1317946,49	Картометрический метод	0,10	-
3963	433801,54	1317938,23	Картометрический метод	0,10	-
3964	433816,37	1317927,05	Картометрический метод	0,10	-
3965	433788,25	1317893,31	Картометрический метод	0,10	-
3966	433815,93	1317869,42	Картометрический метод	0,10	-
3967	433822,34	1317863,85	Картометрический метод	0,10	-
3968	433824,59	1317862,55	Картометрический метод	0,10	-
3969	433829,45	1317858,21	Картометрический метод	0,10	-
3970	433878,99	1317912,09	Картометрический метод	0,10	-
3971	433880,09	1317911,03	Картометрический метод	0,10	-
3972	433914,14	1317880,11	Картометрический метод	0,10	-
3973	433923,16	1317889,77	Картометрический метод	0,10	-
3974	433925,31	1317892,50	Картометрический метод	0,10	-
3975	433925,73	1317893,59	Картометрический метод	0,10	-
3976	433925,11	1317895,03	Картометрический метод	0,10	-
3977	433925,78	1317896,02	Картометрический метод	0,10	-
3978	433927,89	1317899,21	Картометрический метод	0,10	-
3979	433925,19	1317901,02	Картометрический метод	0,10	-
3980	433929,71	1317907,36	Картометрический метод	0,10	-
3981	433929,69	1317909,71	Картометрический метод	0,10	-
3982	433936,74	1317908,78	Картометрический метод	0,10	-
3983	433937,17	1317908,62	Картометрический метод	0,10	-
3984	433941,87	1317905,72	Картометрический метод	0,10	-
3985	433945,00	1317909,01	Картометрический метод	0,10	-
3986	433947,79	1317911,96	Картометрический метод	0,10	-
3987	433948,12	1317912,30	Картометрический метод	0,10	-
3988	433948,46	1317912,75	Картометрический метод	0,10	-
3928	433955,52	1317921,16	Картометрический метод	0,10	-
3989	433637,60	1318003,42	Картометрический метод	0,10	-

Сведения о местоположении границ объекта

3990	433647,28	1318008,18	Картометрический метод	0,10	-
3991	433633,45	1318043,08	Картометрический метод	0,10	-
3992	433629,11	1318063,63	Картометрический метод	0,10	-
3993	433606,95	1318084,78	Картометрический метод	0,10	-
3994	433616,93	1318059,00	Картометрический метод	0,10	-
3995	433620,06	1318044,94	Картометрический метод	0,10	-
3996	433621,79	1318032,18	Картометрический метод	0,10	-
3997	433623,82	1318024,15	Картометрический метод	0,10	-
3998	433627,76	1318016,14	Картометрический метод	0,10	-
3989	433637,60	1318003,42	Картометрический метод	0,10	-
3999	433530,89	1318038,94	Картометрический метод	0,10	-
4000	433535,76	1318038,52	Картометрический метод	0,10	-
4001	433551,22	1318014,35	Картометрический метод	0,10	-
4002	433546,69	1318011,43	Картометрический метод	0,10	-
4003	433552,64	1318002,16	Картометрический метод	0,10	-
4004	433557,07	1318005,01	Картометрический метод	0,10	-
4005	433564,72	1318012,44	Картометрический метод	0,10	-
4006	433570,44	1318018,03	Картометрический метод	0,10	-
4007	433604,17	1317978,25	Картометрический метод	0,10	-
4008	433609,74	1317983,50	Картометрический метод	0,10	-
4009	433598,72	1317998,14	Картометрический метод	0,10	-
4010	433591,73	1318012,36	Картометрический метод	0,10	-
4011	433588,35	1318025,71	Картометрический метод	0,10	-
4012	433586,56	1318038,95	Картометрический метод	0,10	-
4013	433584,31	1318049,05	Картометрический метод	0,10	-
4014	433577,86	1318065,51	Картометрический метод	0,10	-
4015	433570,67	1318073,96	Картометрический метод	0,10	-
4016	433557,73	1318087,74	Картометрический метод	0,10	-
4017	433530,65	1318057,22	Картометрический метод	0,10	-
4018	433521,86	1318051,24	Картометрический метод	0,10	-
4019	433517,28	1318057,49	Картометрический метод	0,10	-
4020	433502,46	1318075,35	Картометрический метод	0,10	-
4021	433495,04	1318068,84	Картометрический метод	0,10	-
4022	433467,63	1318105,60	Картометрический метод	0,10	-
4023	433424,88	1318159,01	Картометрический метод	0,10	-
4024	433413,84	1318150,68	Картометрический метод	0,10	-
4025	433395,01	1318155,84	Картометрический метод	0,10	-
4026	433375,13	1318145,91	Картометрический метод	0,10	-
4027	433418,70	1318085,83	Картометрический метод	0,10	-
4028	433464,64	1318017,49	Картометрический метод	0,10	-
4029	433493,39	1318031,97	Картометрический метод	0,10	-
4030	433492,03	1318034,26	Картометрический метод	0,10	-
4031	433500,28	1318039,55	Картометрический метод	0,10	-
4032	433502,22	1318035,13	Картометрический метод	0,10	-
4033	433507,86	1318038,00	Картометрический метод	0,10	-
4034	433507,11	1318039,65	Картометрический метод	0,10	-
4035	433510,93	1318041,59	Картометрический метод	0,10	-
4036	433516,38	1318030,14	Картометрический метод	0,10	-
3999	433530,89	1318038,94	Картометрический метод	0,10	-
4037	435402,39	1318279,60	Картометрический метод	0,10	-
4038	435356,33	1318254,44	Картометрический метод	0,10	-
4039	435328,25	1318241,02	Картометрический метод	0,10	-
4040	435292,88	1318228,89	Картометрический метод	0,10	-
4041	435249,00	1318219,57	Картометрический метод	0,10	-
4042	435217,71	1318216,48	Картометрический метод	0,10	-
4043	435187,40	1318214,98	Картометрический метод	0,10	-
4044	434966,37	1318207,72	Картометрический метод	0,10	-
4045	434609,30	1318196,01	Картометрический метод	0,10	-
4046	434284,17	1318185,21	Картометрический метод	0,10	-

Сведения о местоположении границ объекта

4047	434278,27	1318178,35	Картометрический метод	0,10	-
4048	434276,57	1318170,50	Картометрический метод	0,10	-
4049	434248,23	1317946,00	Картометрический метод	0,10	-
4050	434244,97	1317920,52	Картометрический метод	0,10	-
4051	434295,29	1317854,97	Картометрический метод	0,10	-
4052	434319,28	1317839,77	Картометрический метод	0,10	-
4053	434356,18	1317816,39	Картометрический метод	0,10	-
4054	434373,97	1317805,12	Картометрический метод	0,10	-
4055	434407,97	1317783,57	Картометрический метод	0,10	-
4056	434443,09	1317754,94	Картометрический метод	0,10	-
4057	434447,48	1317751,36	Картометрический метод	0,10	-
4058	434456,95	1317737,31	Картометрический метод	0,10	-
4059	434465,54	1317724,56	Картометрический метод	0,10	-
4060	434474,52	1317711,22	Картометрический метод	0,10	-
4061	434479,38	1317704,00	Картометрический метод	0,10	-
4062	434482,19	1317691,52	Картометрический метод	0,10	-
4063	434485,31	1317677,66	Картометрический метод	0,10	-
4064	434493,00	1317643,49	Картометрический метод	0,10	-
4065	434500,68	1317609,33	Картометрический метод	0,10	-
4066	434508,37	1317575,16	Картометрический метод	0,10	-
4067	434516,05	1317541,01	Картометрический метод	0,10	-
4068	434523,73	1317506,85	Картометрический метод	0,10	-
4069	434527,87	1317488,43	Картометрический метод	0,10	-
4070	434534,72	1317430,15	Картометрический метод	0,10	-
4071	434535,98	1317419,44	Картометрический метод	0,10	-
4072	434539,28	1317391,37	Картометрический метод	0,10	-
4073	434597,51	1317346,50	Картометрический метод	0,10	-
4074	434670,34	1317207,19	Картометрический метод	0,10	-
4075	434670,20	1317207,06	Картометрический метод	0,10	-
4076	434693,36	1317162,64	Картометрический метод	0,10	-
4077	434743,42	1317192,74	Картометрический метод	0,10	-
4078	434749,02	1317196,37	Картометрический метод	0,10	-
4079	434808,06	1317227,37	Картометрический метод	0,10	-
4080	434858,42	1317258,62	Картометрический метод	0,10	-
4081	434908,66	1317294,34	Картометрический метод	0,10	-
4082	435058,01	1317403,11	Картометрический метод	0,10	-
4083	435206,87	1317542,70	Картометрический метод	0,10	-
4084	435284,26	1317620,03	Картометрический метод	0,10	-
4085	435278,61	1317624,57	Картометрический метод	0,10	-
4086	435278,67	1317624,63	Картометрический метод	0,10	-
4087	435186,23	1317699,03	Картометрический метод	0,10	-
4088	435282,88	1317811,63	Картометрический метод	0,10	-
4089	435295,06	1317902,29	Картометрический метод	0,10	-
4090	435358,02	1318043,04	Картометрический метод	0,10	-
4091	435358,80	1318156,04	Картометрический метод	0,10	-
4092	435362,89	1318158,85	Картометрический метод	0,10	-
4093	435376,06	1318167,89	Картометрический метод	0,10	-
4094	435375,26	1318169,06	Картометрический метод	0,10	-
4095	435389,43	1318179,71	Картометрический метод	0,10	-
4096	435396,43	1318184,97	Картометрический метод	0,10	-
4097	435434,80	1318213,81	Картометрический метод	0,10	-
4098	435449,02	1318232,28	Картометрический метод	0,10	-
4099	435444,73	1318265,05	Картометрический метод	0,10	-
4100	435414,39	1318288,23	Картометрический метод	0,10	-
4037	435402,39	1318279,60	Картометрический метод	0,10	-
4101	433826,24	1318268,97	Картометрический метод	0,10	-
4102	433746,55	1318337,02	Картометрический метод	0,10	-
4103	433724,24	1318362,13	Картометрический метод	0,10	-
4104	433686,29	1318415,65	Картометрический метод	0,10	-
4105	433692,05	1318419,53	Картометрический метод	0,10	-

Сведения о местоположении границ объекта

4106	433699,87	1318424,80	Картометрический метод	0,10	-
4107	433686,38	1318437,02	Картометрический метод	0,10	-
4108	433693,82	1318440,27	Картометрический метод	0,10	-
4109	433748,90	1318464,26	Картометрический метод	0,10	-
4110	433766,99	1318484,99	Картометрический метод	0,10	-
4111	433778,75	1318523,84	Картометрический метод	0,10	-
4112	433739,44	1318618,12	Картометрический метод	0,10	-
4113	433731,75	1318636,10	Картометрический метод	0,10	-
4114	433726,72	1318648,93	Картометрический метод	0,10	-
4115	433712,51	1318669,96	Картометрический метод	0,10	-
4116	433667,11	1318756,55	Картометрический метод	0,10	-
4117	433656,55	1318760,30	Картометрический метод	0,10	-
4118	433651,06	1318760,88	Картометрический метод	0,10	-
4119	433643,26	1318763,42	Картометрический метод	0,10	-
4120	433636,06	1318760,82	Картометрический метод	0,10	-
4121	433635,35	1318760,24	Картометрический метод	0,10	-
4122	433577,44	1318713,37	Картометрический метод	0,10	-
4123	433556,28	1318696,24	Картометрический метод	0,10	-
4124	433552,77	1318695,01	Картометрический метод	0,10	-
4125	433555,15	1318700,48	Картометрический метод	0,10	-
4126	433578,30	1318734,47	Картометрический метод	0,10	-
4127	433570,31	1318740,34	Картометрический метод	0,10	-
4128	433620,63	1318801,59	Картометрический метод	0,10	-
4129	433634,59	1318818,58	Картометрический метод	0,10	-
4130	433647,24	1318833,83	Картометрический метод	0,10	-
4131	433603,63	1318858,98	Картометрический метод	0,10	-
4132	433528,08	1318902,99	Картометрический метод	0,10	-
4133	433505,19	1318878,35	Картометрический метод	0,10	-
4134	433471,53	1318842,08	Картометрический метод	0,10	-
4135	433452,23	1318824,38	Картометрический метод	0,10	-
4136	433427,49	1318801,69	Картометрический метод	0,10	-
4137	433280,09	1318800,65	Картометрический метод	0,10	-
4138	433263,94	1318809,01	Картометрический метод	0,10	-
4139	433256,04	1318793,29	Картометрический метод	0,10	-
4140	433377,27	1318750,49	Картометрический метод	0,10	-
4141	433389,14	1318731,52	Картометрический метод	0,10	-
4142	433366,02	1318698,29	Картометрический метод	0,10	-
4143	433451,61	1318643,09	Картометрический метод	0,10	-
4144	433476,81	1318680,97	Картометрический метод	0,10	-
4145	433496,64	1318669,60	Картометрический метод	0,10	-
4146	433516,39	1318655,70	Картометрический метод	0,10	-
4147	433530,04	1318641,31	Картометрический метод	0,10	-
4148	433569,83	1318588,24	Картометрический метод	0,10	-
4149	433555,61	1318576,39	Картометрический метод	0,10	-
4150	433564,32	1318558,99	Картометрический метод	0,10	-
4151	433570,59	1318539,50	Картометрический метод	0,10	-
4152	433567,34	1318521,14	Картометрический метод	0,10	-
4153	433561,16	1318516,12	Картометрический метод	0,10	-
4154	433561,14	1318513,99	Картометрический метод	0,10	-
4155	433559,58	1318514,83	Картометрический метод	0,10	-
4156	433540,58	1318499,40	Картометрический метод	0,10	-
4157	433512,26	1318536,00	Картометрический метод	0,10	-
4158	433502,03	1318556,19	Картометрический метод	0,10	-
4159	433500,68	1318573,98	Картометрический метод	0,10	-
4160	433487,66	1318588,47	Картометрический метод	0,10	-
4161	433448,95	1318599,68	Картометрический метод	0,10	-
4162	433271,45	1318728,53	Картометрический метод	0,10	-
4163	433262,52	1318717,52	Картометрический метод	0,10	-
4164	433233,85	1318757,89	Картометрический метод	0,10	-
4165	433213,47	1318780,59	Картометрический метод	0,10	-
4166	433173,68	1318821,37	Картометрический метод	0,10	-

Сведения о местоположении границ объекта

4167	433144,47	1318843,81	Картометрический метод	0,10	-
4168	433112,12	1318869,84	Картометрический метод	0,10	-
4169	433089,97	1318879,93	Картометрический метод	0,10	-
4170	433077,06	1318880,00	Картометрический метод	0,10	-
4171	433069,29	1318874,92	Картометрический метод	0,10	-
4172	433068,06	1318869,37	Картометрический метод	0,10	-
4173	433071,16	1318858,63	Картометрический метод	0,10	-
4174	433081,01	1318849,43	Картометрический метод	0,10	-
4175	433096,00	1318836,62	Картометрический метод	0,10	-
4176	433102,68	1318827,44	Картометрический метод	0,10	-
4177	433111,26	1318806,34	Картометрический метод	0,10	-
4178	433115,86	1318785,27	Картометрический метод	0,10	-
4179	433119,75	1318774,53	Картометрический метод	0,10	-
4180	433128,39	1318761,37	Картометрический метод	0,10	-
4181	433140,56	1318743,82	Картометрический метод	0,10	-
4182	433148,38	1318726,69	Картометрический метод	0,10	-
4183	433149,45	1318711,20	Картометрический метод	0,10	-
4184	433149,35	1318697,71	Картометрический метод	0,10	-
4185	433148,87	1318686,20	Картометрический метод	0,10	-
4186	433149,19	1318675,48	Картометрический метод	0,10	-
4187	433152,68	1318663,95	Картометрический метод	0,10	-
4188	433157,37	1318653,99	Картометрический метод	0,10	-
4189	433169,75	1318639,83	Картометрический метод	0,10	-
4190	433177,46	1318645,06	Картометрический метод	0,10	-
4191	433219,41	1318584,68	Картометрический метод	0,10	-
4192	433237,13	1318557,63	Картометрический метод	0,10	-
4193	433243,66	1318544,64	Картометрический метод	0,10	-
4194	433220,76	1318540,01	Картометрический метод	0,10	-
4195	433230,63	1318508,22	Картометрический метод	0,10	-
4196	433255,41	1318500,14	Картометрический метод	0,10	-
4197	433280,59	1318471,48	Картометрический метод	0,10	-
4198	433302,25	1318451,95	Картометрический метод	0,10	-
4199	433325,38	1318416,61	Картометрический метод	0,10	-
4200	433341,47	1318393,13	Картометрический метод	0,10	-
4201	433339,36	1318390,50	Картометрический метод	0,10	-
4202	433331,55	1318380,81	Картометрический метод	0,10	-
4203	433304,81	1318347,61	Картометрический метод	0,10	-
4204	433365,83	1318314,13	Картометрический метод	0,10	-
4205	433391,27	1318300,17	Картометрический метод	0,10	-
4206	433400,82	1318296,32	Картометрический метод	0,10	-
4207	433409,82	1318293,20	Картометрический метод	0,10	-
4208	433449,26	1318279,56	Картометрический метод	0,10	-
4209	433505,21	1318256,99	Картометрический метод	0,10	-
4210	433513,83	1318251,90	Картометрический метод	0,10	-
4211	433552,71	1318214,11	Картометрический метод	0,10	-
4212	433552,70	1318214,10	Картометрический метод	0,10	-
4213	433549,08	1318207,13	Картометрический метод	0,10	-
4214	433595,15	1318183,19	Картометрический метод	0,10	-
4215	433604,03	1318178,58	Картометрический метод	0,10	-
4216	433648,40	1318155,52	Картометрический метод	0,10	-
4217	433663,17	1318148,92	Картометрический метод	0,10	-
4218	433711,32	1318181,13	Картометрический метод	0,10	-
4219	433718,63	1318186,02	Картометрический метод	0,10	-
4220	433729,59	1318176,19	Картометрический метод	0,10	-
4221	433773,93	1318153,10	Картометрический метод	0,10	-
4222	433759,35	1318125,04	Картометрический метод	0,10	-
4223	433762,49	1318121,44	Картометрический метод	0,10	-
4224	433762,49	1318121,43	Картометрический метод	0,10	-
4225	433784,65	1318141,24	Картометрический метод	0,10	-
4226	433773,36	1318114,98	Картометрический метод	0,10	-
4227	433771,63	1318110,94	Картометрический метод	0,10	-

Сведения о местоположении границ объекта

4228	433768,46	1318103,55	Картометрический метод	0,10	-
4229	433799,00	1318074,22	Картометрический метод	0,10	-
4230	433804,44	1318068,99	Картометрический метод	0,10	-
4231	433810,72	1318062,96	Картометрический метод	0,10	-
4232	433818,88	1318055,13	Картометрический метод	0,10	-
4233	433818,88	1318055,12	Картометрический метод	0,10	-
4234	433822,32	1318051,81	Картометрический метод	0,10	-
4235	433883,83	1317992,73	Картометрический метод	0,10	-
4236	433910,84	1317966,79	Картометрический метод	0,10	-
4237	433920,62	1317974,96	Картометрический метод	0,10	-
4238	434085,76	1318112,91	Картометрический метод	0,10	-
4239	434104,73	1318102,99	Картометрический метод	0,10	-
4240	434204,42	1317973,15	Картометрический метод	0,10	-
4241	434224,37	1317947,16	Картометрический метод	0,10	-
4242	434227,41	1317965,76	Картометрический метод	0,10	-
4243	434255,12	1318186,45	Картометрический метод	0,10	-
4244	434159,06	1318183,67	Картометрический метод	0,10	-
4245	434076,85	1318189,89	Картометрический метод	0,10	-
4246	434051,69	1318193,77	Картометрический метод	0,10	-
4247	434043,63	1318195,01	Картометрический метод	0,10	-
4248	433938,81	1318211,17	Картометрический метод	0,10	-
4249	433858,75	1318248,08	Картометрический метод	0,10	-
4101	433826,24	1318268,97	Картометрический метод	0,10	-
4250	433606,95	1318084,78	Картометрический метод	0,10	-
4251	433629,11	1318063,63	Картометрический метод	0,10	-
4252	433661,58	1318032,64	Картометрический метод	0,10	-
4253	433693,68	1318059,92	Картометрический метод	0,10	-
4254	433693,69	1318059,93	Картометрический метод	0,10	-
4255	433711,28	1318075,65	Картометрический метод	0,10	-
4256	433737,47	1318099,06	Картометрический метод	0,10	-
4257	433762,49	1318121,43	Картометрический метод	0,10	-
4258	433762,49	1318121,44	Картометрический метод	0,10	-
4259	433759,35	1318125,04	Картометрический метод	0,10	-
4260	433773,93	1318153,10	Картометрический метод	0,10	-
4261	433729,59	1318176,19	Картометрический метод	0,10	-
4262	433718,64	1318186,02	Картометрический метод	0,10	-
4263	433711,32	1318181,13	Картометрический метод	0,10	-
4264	433663,17	1318148,92	Картометрический метод	0,10	-
4265	433648,40	1318155,52	Картометрический метод	0,10	-
4266	433604,03	1318178,58	Картометрический метод	0,10	-
4267	433595,15	1318183,19	Картометрический метод	0,10	-
4268	433549,08	1318207,13	Картометрический метод	0,10	-
4269	433552,70	1318214,10	Картометрический метод	0,10	-
4270	433552,71	1318214,11	Картометрический метод	0,10	-
4271	433513,83	1318251,90	Картометрический метод	0,10	-
4272	433505,21	1318257,00	Картометрический метод	0,10	-
4273	433449,26	1318279,56	Картометрический метод	0,10	-
4274	433400,82	1318296,31	Картометрический метод	0,10	-
4275	433391,27	1318300,17	Картометрический метод	0,10	-
4276	433365,83	1318314,13	Картометрический метод	0,10	-
4277	433304,81	1318347,61	Картометрический метод	0,10	-
4278	433331,55	1318380,81	Картометрический метод	0,10	-
4279	433339,36	1318390,50	Картометрический метод	0,10	-
4280	433341,47	1318393,13	Картометрический метод	0,10	-
4281	433325,38	1318416,61	Картометрический метод	0,10	-
4282	433307,88	1318387,32	Картометрический метод	0,10	-
4283	433311,87	1318379,63	Картометрический метод	0,10	-
4284	433299,67	1318367,34	Картометрический метод	0,10	-
4285	433285,56	1318352,25	Картометрический метод	0,10	-
4286	433273,12	1318338,95	Картометрический метод	0,10	-

Сведения о местоположении границ объекта

4287	433286,15	1318328,89	Картометрический метод	0,10	-
4288	433320,95	1318302,02	Картометрический метод	0,10	-
4289	433343,53	1318309,70	Картометрический метод	0,10	-
4290	433350,29	1318295,40	Картометрический метод	0,10	-
4291	433374,01	1318284,38	Картометрический метод	0,10	-
4292	433376,42	1318277,22	Картометрический метод	0,10	-
4293	433379,43	1318268,24	Картометрический метод	0,10	-
4294	433381,74	1318265,14	Картометрический метод	0,10	-
4295	433385,81	1318259,67	Картометрический метод	0,10	-
4296	433399,73	1318237,63	Картометрический метод	0,10	-
4297	433411,43	1318233,30	Картометрический метод	0,10	-
4298	433490,73	1318195,72	Картометрический метод	0,10	-
4250	433606,95	1318084,78	Картометрический метод	0,10	-
4299	433552,77	1318695,01	Картометрический метод	0,10	-
4300	433556,28	1318696,24	Картометрический метод	0,10	-
4301	433577,44	1318713,37	Картометрический метод	0,10	-
4302	433635,35	1318760,24	Картометрический метод	0,10	-
4303	433636,06	1318760,82	Картометрический метод	0,10	-
4304	433643,26	1318763,42	Картометрический метод	0,10	-
4305	433651,06	1318760,88	Картометрический метод	0,10	-
4306	433656,55	1318760,30	Картометрический метод	0,10	-
4307	433667,11	1318756,55	Картометрический метод	0,10	-
4308	433638,43	1318811,25	Картометрический метод	0,10	-
4309	433634,59	1318818,58	Картометрический метод	0,10	-
4310	433620,63	1318801,59	Картометрический метод	0,10	-
4311	433570,31	1318740,34	Картометрический метод	0,10	-
4312	433578,30	1318734,47	Картометрический метод	0,10	-
4313	433555,15	1318700,48	Картометрический метод	0,10	-
4299	433552,77	1318695,01	Картометрический метод	0,10	-
4314	433564,32	1318558,99	Картометрический метод	0,10	-
4315	433555,61	1318576,39	Картометрический метод	0,10	-
4316	433569,83	1318588,24	Картометрический метод	0,10	-
4317	433530,04	1318641,31	Картометрический метод	0,10	-
4318	433516,39	1318655,70	Картометрический метод	0,10	-
4319	433496,64	1318669,60	Картометрический метод	0,10	-
4320	433476,81	1318680,97	Картометрический метод	0,10	-
4321	433451,61	1318643,09	Картометрический метод	0,10	-
4322	433366,02	1318698,29	Картометрический метод	0,10	-
4323	433389,14	1318731,52	Картометрический метод	0,10	-
4324	433377,27	1318750,49	Картометрический метод	0,10	-
4325	433256,04	1318793,29	Картометрический метод	0,10	-
4326	433263,94	1318809,01	Картометрический метод	0,10	-
4327	433083,98	1318902,18	Картометрический метод	0,10	-
4328	433057,13	1318916,07	Картометрический метод	0,10	-
4329	433053,65	1318917,87	Картометрический метод	0,10	-
4330	433052,95	1318919,00	Картометрический метод	0,10	-
4331	432991,63	1319018,21	Картометрический метод	0,10	-
4332	432995,42	1318951,24	Картометрический метод	0,10	-
4333	433159,67	1318632,99	Картометрический метод	0,10	-
4334	433169,75	1318639,83	Картометрический метод	0,10	-
4335	433157,37	1318653,99	Картометрический метод	0,10	-
4336	433152,68	1318663,95	Картометрический метод	0,10	-
4337	433149,19	1318675,48	Картометрический метод	0,10	-
4338	433148,87	1318686,20	Картометрический метод	0,10	-
4339	433149,35	1318697,71	Картометрический метод	0,10	-
4340	433149,45	1318711,20	Картометрический метод	0,10	-
4341	433148,38	1318726,69	Картометрический метод	0,10	-
4342	433140,56	1318743,82	Картометрический метод	0,10	-
4343	433128,39	1318761,37	Картометрический метод	0,10	-

Сведения о местоположении границ объекта

4344	433119,75	1318774,53	Картометрический метод	0,10	-
4345	433115,86	1318785,27	Картометрический метод	0,10	-
4346	433111,26	1318806,34	Картометрический метод	0,10	-
4347	433102,68	1318827,44	Картометрический метод	0,10	-
4348	433096,00	1318836,62	Картометрический метод	0,10	-
4349	433081,01	1318849,43	Картометрический метод	0,10	-
4350	433071,16	1318858,63	Картометрический метод	0,10	-
4351	433068,06	1318869,37	Картометрический метод	0,10	-
4352	433069,29	1318874,92	Картометрический метод	0,10	-
4353	433077,06	1318880,00	Картометрический метод	0,10	-
4354	433089,97	1318879,93	Картометрический метод	0,10	-
4355	433112,12	1318869,84	Картометрический метод	0,10	-
4356	433144,47	1318843,81	Картометрический метод	0,10	-
4357	433173,68	1318821,37	Картометрический метод	0,10	-
4358	433213,47	1318780,59	Картометрический метод	0,10	-
4359	433233,85	1318757,89	Картометрический метод	0,10	-
4360	433262,52	1318717,52	Картометрический метод	0,10	-
4361	433271,45	1318728,53	Картометрический метод	0,10	-
4362	433448,95	1318599,68	Картометрический метод	0,10	-
4363	433487,66	1318588,47	Картометрический метод	0,10	-
4364	433500,68	1318573,98	Картометрический метод	0,10	-
4365	433502,03	1318556,19	Картометрический метод	0,10	-
4366	433512,26	1318536,00	Картометрический метод	0,10	-
4367	433540,58	1318499,40	Картометрический метод	0,10	-
4368	433559,58	1318514,83	Картометрический метод	0,10	-
4369	433561,14	1318513,99	Картометрический метод	0,10	-
4370	433561,16	1318516,12	Картометрический метод	0,10	-
4371	433567,34	1318521,14	Картометрический метод	0,10	-
4372	433570,59	1318539,50	Картометрический метод	0,10	-
4314	433564,32	1318558,99	Картометрический метод	0,10	-
4373	434327,10	1318794,20	Картометрический метод	0,10	-
4374	434317,93	1318806,14	Картометрический метод	0,10	-
4375	434329,51	1318815,66	Картометрический метод	0,10	-
4376	434331,51	1318817,32	Картометрический метод	0,10	-
4377	434347,09	1318830,25	Картометрический метод	0,10	-
4378	434395,54	1318870,46	Картометрический метод	0,10	-
4379	434348,99	1318925,73	Картометрический метод	0,10	-
4380	434352,37	1318964,28	Картометрический метод	0,10	-
4381	434357,29	1319020,23	Картометрический метод	0,10	-
4382	434361,66	1319069,82	Картометрический метод	0,10	-
4383	434365,07	1319108,68	Картометрический метод	0,10	-
4384	434355,53	1319112,46	Картометрический метод	0,10	-
4385	434311,93	1319130,09	Картометрический метод	0,10	-
4386	434290,57	1319138,72	Картометрический метод	0,10	-
4387	434255,57	1319152,86	Картометрический метод	0,10	-
4388	434193,62	1319132,73	Картометрический метод	0,10	-
4389	434179,96	1319127,41	Картометрический метод	0,10	-
4390	434104,86	1319106,58	Картометрический метод	0,10	-
4391	434108,42	1319001,78	Картометрический метод	0,10	-
4392	434110,85	1318930,03	Картометрический метод	0,10	-
4393	434029,13	1318926,44	Картометрический метод	0,10	-
4394	433938,97	1318937,06	Картометрический метод	0,10	-
4395	433906,97	1318940,83	Картометрический метод	0,10	-
4396	433832,78	1318949,57	Картометрический метод	0,10	-
4397	433884,00	1318905,02	Картометрический метод	0,10	-
4398	433881,33	1318878,72	Картометрический метод	0,10	-
4399	433878,69	1318852,67	Картометрический метод	0,10	-
4400	433870,57	1318772,70	Картометрический метод	0,10	-
4401	433911,31	1318758,52	Картометрический метод	0,10	-
4402	433939,24	1318763,50	Картометрический метод	0,10	-

Сведения о местоположении границ объекта

4403	434005,69	1318775,35	Картометрический метод	0,10	-
4404	434045,57	1318782,46	Картометрический метод	0,10	-
4405	434046,65	1318881,79	Картометрический метод	0,10	-
4406	434046,97	1318911,51	Картометрический метод	0,10	-
4407	434111,30	1318916,53	Картометрический метод	0,10	-
4408	434112,20	1318914,10	Картометрический метод	0,10	-
4409	434123,92	1318882,32	Картометрический метод	0,10	-
4410	434131,81	1318861,61	Картометрический метод	0,10	-
4411	434172,31	1318825,22	Картометрический метод	0,10	-
4412	434210,32	1318791,05	Картометрический метод	0,10	-
4413	434241,24	1318763,27	Картометрический метод	0,10	-
4414	434252,48	1318753,16	Картометрический метод	0,10	-
4415	434249,85	1318750,20	Картометрический метод	0,10	-
4416	434222,61	1318723,01	Картометрический метод	0,10	-
4417	434072,87	1318573,52	Картометрический метод	0,10	-
4418	433936,24	1318521,07	Картометрический метод	0,10	-
4419	433794,95	1318466,84	Картометрический метод	0,10	-
4420	433704,58	1318426,88	Картометрический метод	0,10	-
4421	433760,42	1318353,78	Картометрический метод	0,10	-
4422	433862,35	1318269,52	Картометрический метод	0,10	-
4423	433944,81	1318232,93	Картометрический метод	0,10	-
4424	434078,36	1318211,04	Картометрический метод	0,10	-
4425	434250,49	1318214,40	Картометрический метод	0,10	-
4426	434608,24	1318226,00	Картометрический метод	0,10	-
4427	434965,19	1318237,70	Картометрический метод	0,10	-
4428	435186,09	1318244,96	Картометрический метод	0,10	-
4429	435215,64	1318246,42	Картометрический метод	0,10	-
4430	435244,26	1318249,24	Картометрический метод	0,10	-
4431	435284,57	1318257,76	Картометрический метод	0,10	-
4432	435316,62	1318268,76	Картометрический метод	0,10	-
4433	435342,65	1318281,21	Картометрический метод	0,10	-
4434	435368,78	1318295,01	Картометрический метод	0,10	-
4435	435389,30	1318307,31	Картометрический метод	0,10	-
4436	434785,76	1318768,47	Картометрический метод	0,10	-
4437	434634,22	1318989,27	Картометрический метод	0,10	-
4438	434405,35	1318861,17	Картометрический метод	0,10	-
4373	434327,10	1318794,20	Картометрический метод	0,10	-
4439	434608,24	1318226,00	Картометрический метод	0,10	-
4440	434250,49	1318214,40	Картометрический метод	0,10	-
4441	434078,36	1318211,04	Картометрический метод	0,10	-
4442	433944,81	1318232,93	Картометрический метод	0,10	-
4443	433862,35	1318269,52	Картометрический метод	0,10	-
4444	433760,42	1318353,78	Картометрический метод	0,10	-
4445	433704,58	1318426,88	Картометрический метод	0,10	-
4446	433699,87	1318424,80	Картометрический метод	0,10	-
4447	433686,29	1318415,65	Картометрический метод	0,10	-
4448	433724,24	1318362,13	Картометрический метод	0,10	-
4449	433746,55	1318337,02	Картометрический метод	0,10	-
4450	433826,24	1318268,97	Картометрический метод	0,10	-
4451	433858,75	1318248,08	Картометрический метод	0,10	-
4452	433938,81	1318211,17	Картометрический метод	0,10	-
4453	434076,85	1318189,89	Картометрический метод	0,10	-
4454	434159,06	1318183,67	Картометрический метод	0,10	-
4455	434255,12	1318186,45	Картометрический метод	0,10	-
4456	434227,41	1317965,76	Картометрический метод	0,10	-
4457	434224,37	1317947,16	Картометрический метод	0,10	-
4458	434244,83	1317920,52	Картометрический метод	0,10	-
4459	434248,10	1317946,00	Картометрический метод	0,10	-
4460	434276,44	1318170,50	Картометрический метод	0,10	-
4461	434278,14	1318178,35	Картометрический метод	0,10	-

Сведения о местоположении границ объекта

4462	434284,04	1318185,21	Картометрический метод	0,10	-
4463	434609,17	1318196,01	Картометрический метод	0,10	-
4464	434966,24	1318207,72	Картометрический метод	0,10	-
4465	435187,27	1318214,98	Картометрический метод	0,10	-
4466	435217,58	1318216,48	Картометрический метод	0,10	-
4467	435248,87	1318219,57	Картометрический метод	0,10	-
4468	435292,75	1318228,89	Картометрический метод	0,10	-
4469	435328,12	1318241,02	Картометрический метод	0,10	-
4470	435356,20	1318254,44	Картометрический метод	0,10	-
4471	435402,26	1318279,60	Картометрический метод	0,10	-
4472	435414,26	1318288,23	Картометрический метод	0,10	-
4473	435389,30	1318307,31	Картометрический метод	0,10	-
4474	435368,78	1318295,01	Картометрический метод	0,10	-
4475	435342,65	1318281,21	Картометрический метод	0,10	-
4476	435316,62	1318268,76	Картометрический метод	0,10	-
4477	435284,57	1318257,76	Картометрический метод	0,10	-
4478	435244,26	1318249,24	Картометрический метод	0,10	-
4479	435215,64	1318246,42	Картометрический метод	0,10	-
4480	435186,09	1318244,96	Картометрический метод	0,10	-
4481	434965,19	1318237,70	Картометрический метод	0,10	-
4439	434608,24	1318226,00	Картометрический метод	0,10	-
4482	433910,84	1317966,79	Картометрический метод	0,10	-
4483	433965,34	1317911,13	Картометрический метод	0,10	-
4484	434008,88	1317789,99	Картометрический метод	0,10	-
4485	434017,05	1317779,12	Картометрический метод	0,10	-
4486	434077,20	1317699,12	Картометрический метод	0,10	-
4487	434117,96	1317644,91	Картометрический метод	0,10	-
4488	434157,39	1317663,00	Картометрический метод	0,10	-
4489	434215,45	1317696,16	Картометрический метод	0,10	-
4490	434260,31	1317728,90	Картометрический метод	0,10	-
4491	434268,65	1317735,79	Картометрический метод	0,10	-
4492	434294,66	1317757,27	Картометрический метод	0,10	-
4493	434335,76	1317803,76	Картометрический метод	0,10	-
4494	434329,27	1317820,91	Картометрический метод	0,10	-
4495	434295,16	1317854,97	Картометрический метод	0,10	-
4496	434204,42	1317973,15	Картометрический метод	0,10	-
4497	434104,73	1318102,99	Картометрический метод	0,10	-
4498	434085,76	1318112,91	Картометрический метод	0,10	-
4482	433910,84	1317966,79	Картометрический метод	0,10	-
4499	426722,07	1323135,51	Картометрический метод	0,10	-
4500	426725,41	1323013,93	Картометрический метод	0,10	-
4501	426739,52	1322958,13	Картометрический метод	0,10	-
4502	426865,02	1323004,12	Картометрический метод	0,10	-
4503	426867,70	1323063,08	Картометрический метод	0,10	-
4504	426876,64	1323154,01	Картометрический метод	0,10	-
4505	426794,14	1323142,42	Картометрический метод	0,10	-
4499	426722,07	1323135,51	Картометрический метод	0,10	-
4506	426739,52	1322958,13	Картометрический метод	0,10	-
4507	426725,41	1323013,93	Картометрический метод	0,10	-
4508	426722,07	1323135,51	Картометрический метод	0,10	-
4509	426794,14	1323142,42	Картометрический метод	0,10	-
4510	426788,91	1323161,01	Картометрический метод	0,10	-
4511	426761,04	1323304,54	Картометрический метод	0,10	-
4512	426757,24	1323311,11	Картометрический метод	0,10	-
4513	426751,62	1323311,01	Картометрический метод	0,10	-
4514	426732,23	1323297,78	Картометрический метод	0,10	-
4515	426719,97	1323284,09	Картометрический метод	0,10	-
4516	426711,59	1323274,27	Картометрический метод	0,10	-

Сведения о местоположении границ объекта

4517	426676,03	1323279,49	Картометрический метод	0,10	-
4518	426618,44	1323286,13	Картометрический метод	0,10	-
4519	426608,77	1323278,28	Картометрический метод	0,10	-
4520	426605,78	1323267,24	Картометрический метод	0,10	-
4521	426612,41	1323187,54	Картометрический метод	0,10	-
4522	426612,02	1323147,78	Картометрический метод	0,10	-
4523	426607,50	1323036,07	Картометрический метод	0,10	-
4524	426599,63	1322970,93	Картометрический метод	0,10	-
4525	426604,24	1322963,50	Картометрический метод	0,10	-
4526	426714,70	1322959,31	Картометрический метод	0,10	-
4506	426739,52	1322958,13	Картометрический метод	0,10	-
4527	426726,71	1323342,71	Картометрический метод	0,10	-
4528	426710,21	1323328,26	Картометрический метод	0,10	-
4529	426724,84	1323308,03	Картометрический метод	0,10	-
4530	426739,55	1323318,97	Картометрический метод	0,10	-
4531	426731,04	1323339,14	Картометрический метод	0,10	-
4527	426726,71	1323342,71	Картометрический метод	0,10	-
4532	426420,62	1323302,46	Картометрический метод	0,10	-
4533	426449,59	1323409,41	Картометрический метод	0,10	-
4534	426474,10	1323468,05	Картометрический метод	0,10	-
4535	426495,97	1323512,28	Картометрический метод	0,10	-
4536	426496,23	1323527,35	Картометрический метод	0,10	-
4537	426396,58	1323568,80	Картометрический метод	0,10	-
4538	426346,59	1323600,44	Картометрический метод	0,10	-
4539	426248,57	1323423,15	Картометрический метод	0,10	-
4532	426420,62	1323302,46	Картометрический метод	0,10	-
4540	426565,88	1323560,12	Картометрический метод	0,10	-
4541	426731,66	1323361,79	Картометрический метод	0,10	-
4542	426755,85	1323381,97	Картометрический метод	0,10	-
4543	426763,75	1323411,53	Картометрический метод	0,10	-
4544	426769,21	1323450,18	Картометрический метод	0,10	-
4545	426803,23	1323514,87	Картометрический метод	0,10	-
4546	426834,75	1323582,58	Картометрический метод	0,10	-
4547	426802,59	1323600,79	Картометрический метод	0,10	-
4548	426784,98	1323603,24	Картометрический метод	0,10	-
4549	426746,04	1323596,17	Картометрический метод	0,10	-
4550	426727,06	1323604,03	Картометрический метод	0,10	-
4551	426700,25	1323631,22	Картометрический метод	0,10	-
4552	426678,37	1323641,48	Картометрический метод	0,10	-
4553	426661,23	1323633,18	Картометрический метод	0,10	-
4554	426608,21	1323587,11	Картометрический метод	0,10	-
4540	426565,88	1323560,12	Картометрический метод	0,10	-
4555	426798,08	1323341,54	Картометрический метод	0,10	-
4556	426808,87	1323299,28	Картометрический метод	0,10	-
4557	426779,90	1323291,13	Картометрический метод	0,10	-
4558	426781,90	1323282,61	Картометрический метод	0,10	-
4559	426774,14	1323280,34	Картометрический метод	0,10	-
4560	426799,86	1323154,90	Картометрический метод	0,10	-
4561	426809,85	1323151,49	Картометрический метод	0,10	-
4562	426873,22	1323160,04	Картометрический метод	0,10	-
4563	426880,39	1323164,70	Картометрический метод	0,10	-
4564	426883,39	1323178,33	Картометрический метод	0,10	-
4565	426900,07	1323207,20	Картометрический метод	0,10	-
4566	426921,72	1323224,67	Картометрический метод	0,10	-
4567	426945,88	1323233,18	Картометрический метод	0,10	-
4568	426947,31	1323233,75	Картометрический метод	0,10	-
4569	426972,60	1323235,68	Картометрический метод	0,10	-

Сведения о местоположении границ объекта

4570	426994,69	1323231,67	Картометрический метод	0,10	-
4571	427003,82	1323227,27	Картометрический метод	0,10	-
4572	427012,11	1323229,34	Картометрический метод	0,10	-
4573	427022,03	1323244,10	Картометрический метод	0,10	-
4574	427054,33	1323253,93	Картометрический метод	0,10	-
4575	427076,99	1323264,26	Картометрический метод	0,10	-
4576	427087,78	1323273,76	Картометрический метод	0,10	-
4577	427106,21	1323321,34	Картометрический метод	0,10	-
4578	427108,01	1323354,74	Картометрический метод	0,10	-
4579	427102,42	1323412,10	Картометрический метод	0,10	-
4580	427095,87	1323422,20	Картометрический метод	0,10	-
4581	427076,75	1323429,42	Картометрический метод	0,10	-
4582	427061,74	1323432,71	Картометрический метод	0,10	-
4583	427045,96	1323450,51	Картометрический метод	0,10	-
4584	427038,22	1323459,01	Картометрический метод	0,10	-
4585	427030,74	1323483,41	Картометрический метод	0,10	-
4586	426979,71	1323486,19	Картометрический метод	0,10	-
4587	426976,66	1323486,97	Картометрический метод	0,10	-
4588	426972,19	1323490,58	Картометрический метод	0,10	-
4589	426950,03	1323503,52	Картометрический метод	0,10	-
4590	426928,44	1323525,93	Картометрический метод	0,10	-
4591	426891,35	1323555,89	Картометрический метод	0,10	-
4592	426839,61	1323579,06	Картометрический метод	0,10	-
4593	426817,99	1323534,55	Картометрический метод	0,10	-
4594	426805,21	1323506,43	Картометрический метод	0,10	-
4595	426787,66	1323472,75	Картометрический метод	0,10	-
4596	426774,99	1323448,52	Картометрический метод	0,10	-
4597	426765,84	1323386,34	Картометрический метод	0,10	-
4598	426761,75	1323373,72	Картометрический метод	0,10	-
4599	426778,86	1323334,96	Картометрический метод	0,10	-
4555	426798,08	1323341,54	Картометрический метод	0,10	-
4600	426971,35	1323211,46	Картометрический метод	0,10	-
4601	426952,31	1323210,00	Картометрический метод	0,10	-
4602	426934,21	1323203,62	Картометрический метод	0,10	-
4603	426916,62	1323187,81	Картометрический метод	0,10	-
4604	426906,12	1323169,48	Картометрический метод	0,10	-
4605	426902,31	1323152,64	Картометрический метод	0,10	-
4606	426892,44	1323057,97	Картометрический метод	0,10	-
4607	426891,68	1323040,54	Картометрический метод	0,10	-
4608	426890,59	1323010,22	Картометрический метод	0,10	-
4609	426903,27	1323013,87	Картометрический метод	0,10	-
4610	426905,89	1323003,90	Картометрический метод	0,10	-
4611	426902,03	1323002,77	Картометрический метод	0,10	-
4612	426904,04	1322996,01	Картометрический метод	0,10	-
4613	426907,94	1322997,16	Картометрический метод	0,10	-
4614	426910,89	1322987,90	Картометрический метод	0,10	-
4615	426925,31	1322992,14	Картометрический метод	0,10	-
4616	426943,26	1322957,91	Картометрический метод	0,10	-
4617	426959,88	1322965,28	Картометрический метод	0,10	-
4618	426981,83	1322975,02	Картометрический метод	0,10	-
4619	426967,20	1323028,04	Картометрический метод	0,10	-
4620	426966,00	1323035,88	Картометрический метод	0,10	-
4621	426962,97	1323055,63	Картометрический метод	0,10	-
4622	426955,37	1323105,11	Картометрический метод	0,10	-
4623	426946,97	1323112,28	Картометрический метод	0,10	-
4624	426943,10	1323171,24	Картометрический метод	0,10	-
4625	426964,83	1323174,32	Картометрический метод	0,10	-
4626	426963,27	1323186,22	Картометрический метод	0,10	-
4627	426975,16	1323187,78	Картометрический метод	0,10	-
4628	426976,73	1323175,88	Картометрический метод	0,10	-

Сведения о местоположении границ объекта

4629	427026,37	1323180,86	Картометрический метод	0,10	-
4630	427032,76	1323176,85	Картометрический метод	0,10	-
4631	427056,31	1323162,05	Картометрический метод	0,10	-
4632	427083,39	1323145,03	Картометрический метод	0,10	-
4633	427126,26	1323118,09	Картометрический метод	0,10	-
4634	427152,57	1323104,25	Картометрический метод	0,10	-
4635	427155,93	1323102,49	Картометрический метод	0,10	-
4636	427168,29	1323105,39	Картометрический метод	0,10	-
4637	427166,58	1323111,42	Картометрический метод	0,10	-
4638	427025,39	1323190,19	Картометрический метод	0,10	-
4639	426987,19	1323208,59	Картометрический метод	0,10	-
4600	426971,35	1323211,46	Картометрический метод	0,10	-
4640	426885,00	1322886,94	Картометрический метод	0,10	-
4641	426949,44	1322891,83	Картометрический метод	0,10	-
4642	426943,26	1322957,91	Картометрический метод	0,10	-
4643	426925,31	1322992,14	Картометрический метод	0,10	-
4644	426932,97	1322936,91	Картометрический метод	0,10	-
4645	426887,18	1322937,10	Картометрический метод	0,10	-
4640	426885,00	1322886,94	Картометрический метод	0,10	-
4646	426910,89	1322987,90	Картометрический метод	0,10	-
4647	426890,38	1322981,11	Картометрический метод	0,10	-
4648	426889,08	1322980,68	Картометрический метод	0,10	-
4649	426887,18	1322937,10	Картометрический метод	0,10	-
4650	426932,97	1322936,91	Картометрический метод	0,10	-
4651	426925,31	1322992,14	Картометрический метод	0,10	-
4646	426910,89	1322987,90	Картометрический метод	0,10	-
4652	426889,08	1322980,68	Картометрический метод	0,10	-
4653	426890,38	1322981,11	Картометрический метод	0,10	-
4654	426910,89	1322987,90	Картометрический метод	0,10	-
4655	426907,94	1322997,16	Картометрический метод	0,10	-
4656	426904,04	1322996,01	Картометрический метод	0,10	-
4657	426902,03	1323002,77	Картометрический метод	0,10	-
4658	426905,89	1323003,90	Картометрический метод	0,10	-
4659	426905,38	1323006,28	Картометрический метод	0,10	-
4660	426903,27	1323013,87	Картометрический метод	0,10	-
4661	426894,55	1323011,22	Картометрический метод	0,10	-
4662	426890,59	1323010,22	Картометрический метод	0,10	-
4663	426890,36	1323010,07	Картометрический метод	0,10	-
4652	426889,08	1322980,68	Картометрический метод	0,10	-
4664	427126,26	1323118,09	Картометрический метод	0,10	-
4665	427083,39	1323145,03	Картометрический метод	0,10	-
4666	427056,31	1323162,05	Картометрический метод	0,10	-
4667	427032,76	1323176,85	Картометрический метод	0,10	-
4668	427026,37	1323180,86	Картометрический метод	0,10	-
4669	427026,78	1323178,54	Картометрический метод	0,10	-
4670	427038,10	1323113,76	Картометрический метод	0,10	-
4671	426955,37	1323105,11	Картометрический метод	0,10	-
4672	426962,97	1323055,63	Картометрический метод	0,10	-
4673	426966,00	1323035,88	Картометрический метод	0,10	-
4674	426967,20	1323028,04	Картометрический метод	0,10	-
4675	426981,83	1322975,02	Картометрический метод	0,10	-
4676	427022,10	1322986,30	Картометрический метод	0,10	-
4677	427029,23	1322988,42	Картометрический метод	0,10	-
4678	427058,31	1322990,48	Картометрический метод	0,10	-
4679	427077,95	1322994,31	Картометрический метод	0,10	-
4680	427077,14	1323000,62	Картометрический метод	0,10	-
4681	427059,47	1323037,81	Картометрический метод	0,10	-

Сведения о местоположении границ объекта

4682	427058,25	1323040,38	Картометрический метод	0,10	-
4683	427054,69	1323061,93	Картометрический метод	0,10	-
4684	427054,19	1323066,43	Картометрический метод	0,10	-
4685	427054,02	1323067,96	Картометрический метод	0,10	-
4686	427053,64	1323071,32	Картометрический метод	0,10	-
4687	427057,55	1323075,54	Картометрический метод	0,10	-
4688	427070,33	1323075,55	Картометрический метод	0,10	-
4689	427078,94	1323075,56	Картометрический метод	0,10	-
4690	427084,50	1323076,25	Картометрический метод	0,10	-
4691	427084,43	1323086,30	Картометрический метод	0,10	-
4692	427112,96	1323087,79	Картометрический метод	0,10	-
4693	427154,13	1323101,88	Картометрический метод	0,10	-
4694	427155,93	1323102,49	Картометрический метод	0,10	-
4695	427152,57	1323104,25	Картометрический метод	0,10	-
4664	427126,26	1323118,09	Картометрический метод	0,10	-
4696	427026,37	1323180,86	Картометрический метод	0,10	-
4697	426976,73	1323175,88	Картометрический метод	0,10	-
4698	426964,83	1323174,32	Картометрический метод	0,10	-
4699	426943,10	1323171,24	Картометрический метод	0,10	-
4700	426946,97	1323112,28	Картометрический метод	0,10	-
4701	426955,37	1323105,11	Картометрический метод	0,10	-
4702	427038,10	1323113,76	Картометрический метод	0,10	-
4703	427026,78	1323178,54	Картометрический метод	0,10	-
4696	427026,37	1323180,86	Картометрический метод	0,10	-
4704	426976,73	1323175,88	Картометрический метод	0,10	-
4705	426975,16	1323187,78	Картометрический метод	0,10	-
4706	426963,27	1323186,22	Картометрический метод	0,10	-
4707	426964,83	1323174,32	Картометрический метод	0,10	-
4704	426976,73	1323175,88	Картометрический метод	0,10	-
4708	426864,20	1322950,43	Картометрический метод	0,10	-
4709	426865,73	1322989,46	Картометрический метод	0,10	-
4710	426866,13	1323002,96	Картометрический метод	0,10	-
4711	426738,52	1322954,39	Картометрический метод	0,10	-
4712	426738,79	1322952,05	Картометрический метод	0,10	-
4713	426749,18	1322854,24	Картометрический метод	0,10	-
4714	426749,63	1322851,34	Картометрический метод	0,10	-
4715	426769,61	1322854,57	Картометрический метод	0,10	-
4716	426768,79	1322858,49	Картометрический метод	0,10	-
4717	426791,52	1322863,31	Картометрический метод	0,10	-
4718	426794,21	1322852,73	Картометрический метод	0,10	-
4719	426838,40	1322892,36	Картометрический метод	0,10	-
4720	426863,06	1322921,49	Картометрический метод	0,10	-
4708	426864,20	1322950,43	Картометрический метод	0,10	-
4721	426538,05	1322814,41	Картометрический метод	0,10	-
4722	426531,58	1322802,76	Картометрический метод	0,10	-
4723	426533,76	1322798,14	Картометрический метод	0,10	-
4724	426536,81	1322791,71	Картометрический метод	0,10	-
4725	426540,76	1322783,35	Картометрический метод	0,10	-
4726	426544,16	1322776,16	Картометрический метод	0,10	-
4727	426545,66	1322776,89	Картометрический метод	0,10	-
4728	426556,60	1322795,27	Картометрический метод	0,10	-
4729	426565,55	1322802,98	Картометрический метод	0,10	-
4730	426565,20	1322803,36	Картометрический метод	0,10	-
4731	426562,23	1322806,60	Картометрический метод	0,10	-
4732	426558,81	1322810,34	Картометрический метод	0,10	-
4733	426558,21	1322811,10	Картометрический метод	0,10	-
4734	426549,86	1322821,59	Картометрический метод	0,10	-

Сведения о местоположении границ объекта

4721	426538,05	1322814,41	Картометрический метод	0,10	-
4735	426803,87	1322690,48	Картометрический метод	0,10	-
4736	426761,15	1322673,73	Картометрический метод	0,10	-
4737	426795,58	1322581,71	Картометрический метод	0,10	-
4738	426835,34	1322598,50	Картометрический метод	0,10	-
4735	426803,87	1322690,48	Картометрический метод	0,10	-
4739	426793,41	1322719,77	Картометрический метод	0,10	-
4740	426796,14	1322720,64	Картометрический метод	0,10	-
4741	426792,28	1322736,90	Картометрический метод	0,10	-
4742	426781,14	1322783,79	Картометрический метод	0,10	-
4743	426781,00	1322784,40	Картометрический метод	0,10	-
4744	426779,61	1322790,24	Картометрический метод	0,10	-
4745	426745,34	1322787,00	Картометрический метод	0,10	-
4746	426722,71	1322784,86	Картометрический метод	0,10	-
4747	426713,49	1322783,99	Картометрический метод	0,10	-
4748	426719,39	1322702,38	Картометрический метод	0,10	-
4749	426790,88	1322719,18	Картометрический метод	0,10	-
4739	426793,41	1322719,77	Картометрический метод	0,10	-
4750	426791,52	1322863,31	Картометрический метод	0,10	-
4751	426768,79	1322858,49	Картометрический метод	0,10	-
4752	426769,61	1322854,57	Картометрический метод	0,10	-
4753	426782,22	1322851,95	Картометрический метод	0,10	-
4754	426785,42	1322851,29	Картометрический метод	0,10	-
4755	426787,88	1322851,69	Картометрический метод	0,10	-
4756	426794,21	1322852,73	Картометрический метод	0,10	-
4750	426791,52	1322863,31	Картометрический метод	0,10	-
4757	426947,59	1322870,03	Картометрический метод	0,10	-
4758	426998,54	1322872,79	Картометрический метод	0,10	-
4759	427002,38	1322872,70	Картометрический метод	0,10	-
4760	427007,95	1322872,71	Картометрический метод	0,10	-
4761	427012,50	1322872,71	Картометрический метод	0,10	-
4762	427010,18	1322886,27	Картометрический метод	0,10	-
4763	427003,65	1322917,17	Картометрический метод	0,10	-
4764	427002,38	1322971,00	Картометрический метод	0,10	-
4765	427002,38	1322971,35	Картометрический метод	0,10	-
4766	426982,97	1322966,97	Картометрический метод	0,10	-
4767	426952,54	1322952,98	Картометрический метод	0,10	-
4768	426952,71	1322947,72	Картометрический метод	0,10	-
4769	426957,79	1322892,47	Картометрический метод	0,10	-
4770	426958,67	1322882,89	Картометрический метод	0,10	-
4771	426945,02	1322881,83	Картометрический метод	0,10	-
4772	426945,35	1322879,88	Картометрический метод	0,10	-
4757	426947,59	1322870,03	Картометрический метод	0,10	-
4773	426943,87	1322731,55	Картометрический метод	0,10	-
4774	426932,85	1322824,89	Картометрический метод	0,10	-
4775	426937,27	1322835,18	Картометрический метод	0,10	-
4776	426932,87	1322877,07	Картометрический метод	0,10	-
4777	426932,36	1322880,84	Картометрический метод	0,10	-
4778	426884,57	1322877,11	Картометрический метод	0,10	-
4779	426854,40	1322874,18	Картометрический метод	0,10	-
4780	426841,56	1322878,85	Картометрический метод	0,10	-
4781	426795,07	1322843,97	Картометрический метод	0,10	-
4782	426784,02	1322838,55	Картометрический метод	0,10	-
4783	426779,10	1322831,17	Картометрический метод	0,10	-
4784	426778,62	1322822,92	Картометрический метод	0,10	-
4785	426795,81	1322758,36	Картометрический метод	0,10	-

Сведения о местоположении границ объекта

4786	426798,09	1322750,13	Картометрический метод	0,10	-
4787	426799,69	1322750,67	Картометрический метод	0,10	-
4788	426807,47	1322752,99	Картометрический метод	0,10	-
4789	426826,21	1322758,59	Картометрический метод	0,10	-
4790	426827,02	1322755,96	Картометрический метод	0,10	-
4791	426837,69	1322758,64	Картометрический метод	0,10	-
4792	426838,46	1322755,82	Картометрический метод	0,10	-
4793	426840,97	1322747,47	Картометрический метод	0,10	-
4794	426842,31	1322742,41	Картометрический метод	0,10	-
4795	426845,20	1322731,52	Картометрический метод	0,10	-
4796	426813,57	1322722,26	Картометрический метод	0,10	-
4797	426807,41	1322720,45	Картометрический метод	0,10	-
4798	426806,40	1322720,06	Картометрический метод	0,10	-
4799	426811,88	1322700,24	Картометрический метод	0,10	-
4800	426829,12	1322649,14	Картометрический метод	0,10	-
4801	426837,38	1322651,56	Картометрический метод	0,10	-
4802	426844,57	1322654,80	Картометрический метод	0,10	-
4803	426855,68	1322659,80	Картометрический метод	0,10	-
4804	426874,56	1322667,39	Картометрический метод	0,10	-
4805	426890,53	1322674,43	Картометрический метод	0,10	-
4806	426901,81	1322678,47	Картометрический метод	0,10	-
4807	426919,69	1322684,77	Картометрический метод	0,10	-
4808	426930,76	1322692,02	Картометрический метод	0,10	-
4809	426946,27	1322703,79	Картометрический метод	0,10	-
4810	426963,45	1322710,78	Картометрический метод	0,10	-
4811	426954,80	1322733,57	Картометрический метод	0,10	-
4773	426943,87	1322731,55	Картометрический метод	0,10	-
4812	426806,40	1322720,06	Картометрический метод	0,10	-
4813	426807,41	1322720,45	Картометрический метод	0,10	-
4814	426813,57	1322722,26	Картометрический метод	0,10	-
4815	426845,20	1322731,52	Картометрический метод	0,10	-
4816	426842,31	1322742,41	Картометрический метод	0,10	-
4817	426840,97	1322747,47	Картометрический метод	0,10	-
4818	426838,46	1322755,82	Картометрический метод	0,10	-
4819	426837,69	1322758,64	Картометрический метод	0,10	-
4820	426827,02	1322755,96	Картометрический метод	0,10	-
4821	426826,21	1322758,59	Картометрический метод	0,10	-
4822	426807,47	1322752,99	Картометрический метод	0,10	-
4823	426799,69	1322750,67	Картометрический метод	0,10	-
4824	426798,09	1322750,13	Картометрический метод	0,10	-
4812	426806,40	1322720,06	Картометрический метод	0,10	-
4825	427034,34	1322853,77	Картометрический метод	0,10	-
4826	426957,91	1322843,18	Картометрический метод	0,10	-
4827	426937,27	1322835,18	Картометрический метод	0,10	-
4828	426932,85	1322824,89	Картометрический метод	0,10	-
4829	426943,87	1322731,55	Картометрический метод	0,10	-
4830	427009,67	1322743,72	Картометрический метод	0,10	-
4831	427034,49	1322748,34	Картометрический метод	0,10	-
4832	427045,04	1322750,22	Картометрический метод	0,10	-
4833	427044,32	1322757,37	Картометрический метод	0,10	-
4834	427043,33	1322766,34	Картометрический метод	0,10	-
4835	427039,58	1322803,57	Картометрический метод	0,10	-
4836	427036,72	1322830,45	Картометрический метод	0,10	-
4825	427034,34	1322853,77	Картометрический метод	0,10	-
4837	426897,71	1323203,08	Картометрический метод	0,10	-
4838	426883,50	1323178,29	Картометрический метод	0,10	-
4839	426878,59	1323156,54	Картометрический метод	0,10	-
4840	426868,49	1323059,68	Картометрический метод	0,10	-

Сведения о местоположении границ объекта

4841	426863,06	1322921,49	Картометрический метод	0,10	-
4842	426838,40	1322892,36	Картометрический метод	0,10	-
4843	426794,21	1322852,73	Картометрический метод	0,10	-
4844	426785,42	1322851,29	Картометрический метод	0,10	-
4845	426769,61	1322854,57	Картометрический метод	0,10	-
4846	426749,63	1322851,34	Картометрический метод	0,10	-
4847	426749,49	1322851,32	Картометрический метод	0,10	-
4848	426749,90	1322847,42	Картометрический метод	0,10	-
4849	426750,75	1322840,68	Картометрический метод	0,10	-
4850	426760,58	1322841,02	Картометрический метод	0,10	-
4851	426779,61	1322790,24	Картометрический метод	0,10	-
4852	426802,02	1322695,88	Картометрический метод	0,10	-
4853	426819,49	1322644,83	Картометрический метод	0,10	-
4854	426829,12	1322649,14	Картометрический метод	0,10	-
4855	426811,88	1322700,24	Картометрический метод	0,10	-
4856	426795,81	1322758,36	Картометрический метод	0,10	-
4857	426778,62	1322822,92	Картометрический метод	0,10	-
4858	426779,10	1322831,17	Картометрический метод	0,10	-
4859	426784,02	1322838,55	Картометрический метод	0,10	-
4860	426795,07	1322843,97	Картометрический метод	0,10	-
4861	426841,56	1322878,85	Картометрический метод	0,10	-
4862	426854,40	1322874,18	Картометрический метод	0,10	-
4863	426884,57	1322877,11	Картометрический метод	0,10	-
4864	426958,67	1322882,89	Картометрический метод	0,10	-
4865	426957,79	1322892,47	Картометрический метод	0,10	-
4866	426952,71	1322947,72	Картометрический метод	0,10	-
4867	426952,54	1322952,98	Картометрический метод	0,10	-
4868	426982,97	1322966,97	Картометрический метод	0,10	-
4869	427023,41	1322976,09	Картометрический метод	0,10	-
4870	427049,96	1322980,04	Картометрический метод	0,10	-
4871	427079,70	1322986,47	Картометрический метод	0,10	-
4872	427077,95	1322994,31	Картометрический метод	0,10	-
4873	427058,31	1322990,48	Картометрический метод	0,10	-
4874	427029,23	1322988,42	Картометрический метод	0,10	-
4875	426981,83	1322975,02	Картометрический метод	0,10	-
4876	426943,26	1322957,91	Картометрический метод	0,10	-
4877	426949,44	1322891,83	Картометрический метод	0,10	-
4878	426885,00	1322886,94	Картометрический метод	0,10	-
4879	426892,44	1323057,97	Картометрический метод	0,10	-
4880	426902,31	1323152,64	Картометрический метод	0,10	-
4881	426906,12	1323169,48	Картометрический метод	0,10	-
4882	426916,62	1323187,81	Картометрический метод	0,10	-
4883	426934,21	1323203,62	Картометрический метод	0,10	-
4884	426952,31	1323210,00	Картометрический метод	0,10	-
4885	426971,35	1323211,46	Картометрический метод	0,10	-
4886	426987,19	1323208,59	Картометрический метод	0,10	-
4887	427025,39	1323190,19	Картометрический метод	0,10	-
4888	427166,58	1323111,42	Картометрический метод	0,10	-
4889	427155,05	1323145,84	Картометрический метод	0,10	-
4890	427036,45	1323211,50	Картометрический метод	0,10	-
4891	426994,67	1323231,62	Картометрический метод	0,10	-
4892	426972,60	1323235,62	Картометрический метод	0,10	-
4893	426947,32	1323233,68	Картометрический метод	0,10	-
4894	426921,72	1323224,67	Картометрический метод	0,10	-
4837	426897,71	1323203,08	Картометрический метод	0,10	-
4895	427233,80	1322807,17	Картометрический метод	0,10	-
4896	427222,59	1322818,52	Картометрический метод	0,10	-
4897	427201,73	1322834,77	Картометрический метод	0,10	-
4898	427191,54	1322838,67	Картометрический метод	0,10	-
4899	427190,87	1322838,93	Картометрический метод	0,10	-

Сведения о местоположении границ объекта

4900	427188,86	1322839,70	Картометрический метод	0,10	-
4901	427173,94	1322828,10	Картометрический метод	0,10	-
4902	427161,98	1322829,77	Картометрический метод	0,10	-
4903	427160,02	1322818,18	Картометрический метод	0,10	-
4904	427159,29	1322806,78	Картометрический метод	0,10	-
4905	427158,59	1322795,84	Картометрический метод	0,10	-
4895	427233,80	1322807,17	Картометрический метод	0,10	-
4906	427302,62	1322508,81	Картометрический метод	0,10	-
4907	427273,16	1322555,08	Картометрический метод	0,10	-
4908	427268,92	1322580,21	Картометрический метод	0,10	-
4909	427267,76	1322596,01	Картометрический метод	0,10	-
4910	427255,04	1322621,85	Картометрический метод	0,10	-
4911	427254,01	1322626,42	Картометрический метод	0,10	-
4912	427223,68	1322621,26	Картометрический метод	0,10	-
4913	427249,81	1322534,75	Картометрический метод	0,10	-
4914	427259,57	1322512,45	Картометрический метод	0,10	-
4915	427274,10	1322491,70	Картометрический метод	0,10	-
4916	427278,37	1322478,58	Картометрический метод	0,10	-
4917	427279,09	1322468,25	Картометрический метод	0,10	-
4918	427274,25	1322457,57	Картометрический метод	0,10	-
4919	427267,07	1322453,65	Картометрический метод	0,10	-
4920	427181,73	1322452,69	Картометрический метод	0,10	-
4921	427167,47	1322455,97	Картометрический метод	0,10	-
4922	427152,04	1322463,23	Картометрический метод	0,10	-
4923	427139,32	1322460,15	Картометрический метод	0,10	-
4924	427134,03	1322488,91	Картометрический метод	0,10	-
4925	427127,23	1322538,18	Картометрический метод	0,10	-
4926	427125,86	1322548,12	Картометрический метод	0,10	-
4927	427127,58	1322588,01	Картометрический метод	0,10	-
4928	427127,77	1322589,79	Картометрический метод	0,10	-
4929	427129,39	1322604,79	Картометрический метод	0,10	-
4930	427130,00	1322613,60	Картометрический метод	0,10	-
4931	427131,84	1322613,71	Картометрический метод	0,10	-
4932	427167,63	1322623,19	Картометрический метод	0,10	-
4933	427170,84	1322628,62	Картометрический метод	0,10	-
4934	427170,19	1322630,74	Картометрический метод	0,10	-
4935	427168,41	1322635,17	Картометрический метод	0,10	-
4936	427166,27	1322639,53	Картометрический метод	0,10	-
4937	427165,36	1322641,40	Картометрический метод	0,10	-
4938	427164,42	1322643,31	Картометрический метод	0,10	-
4939	427149,44	1322667,83	Картометрический метод	0,10	-
4940	427126,58	1322747,00	Картометрический метод	0,10	-
4941	427130,84	1322758,23	Картометрический метод	0,10	-
4942	427116,70	1322746,11	Картометрический метод	0,10	-
4943	427104,26	1322744,79	Картометрический метод	0,10	-
4944	427033,17	1322676,62	Картометрический метод	0,10	-
4945	426995,67	1322635,42	Картометрический метод	0,10	-
4946	427007,60	1322634,05	Картометрический метод	0,10	-
4947	427043,64	1322632,60	Картометрический метод	0,10	-
4948	427065,79	1322619,94	Картометрический метод	0,10	-
4949	427064,75	1322612,11	Картометрический метод	0,10	-
4950	427057,75	1322577,24	Картометрический метод	0,10	-
4951	427056,70	1322571,38	Картометрический метод	0,10	-
4952	427054,57	1322540,55	Картометрический метод	0,10	-
4953	427057,01	1322494,49	Картометрический метод	0,10	-
4954	427058,94	1322470,38	Картометрический метод	0,10	-
4955	427069,01	1322452,73	Картометрический метод	0,10	-
4956	427076,30	1322444,08	Картометрический метод	0,10	-
4957	427080,80	1322450,96	Картометрический метод	0,10	-
4958	427087,68	1322454,80	Картометрический метод	0,10	-

Сведения о местоположении границ объекта

4959	427093,11	1322455,73	Картометрический метод	0,10	-
4960	427099,46	1322449,51	Картометрический метод	0,10	-
4961	427108,43	1322408,57	Картометрический метод	0,10	-
4962	427109,79	1322402,35	Картометрический метод	0,10	-
4963	427166,74	1322417,40	Картометрический метод	0,10	-
4964	427180,94	1322421,15	Картометрический метод	0,10	-
4965	427255,29	1322436,71	Картометрический метод	0,10	-
4966	427305,36	1322441,17	Картометрический метод	0,10	-
4967	427323,18	1322450,70	Картометрический метод	0,10	-
4968	427329,75	1322465,13	Картометрический метод	0,10	-
4969	427325,07	1322487,71	Картометрический метод	0,10	-
4906	427302,62	1322508,81	Картометрический метод	0,10	-
4970	425551,63	1323256,74	Картометрический метод	0,10	-
4971	425618,43	1323223,98	Картометрический метод	0,10	-
4972	425649,84	1323211,74	Картометрический метод	0,10	-
4973	425706,74	1323226,98	Картометрический метод	0,10	-
4974	425773,01	1323185,38	Картометрический метод	0,10	-
4975	425905,61	1323111,96	Картометрический метод	0,10	-
4976	425989,68	1323093,72	Картометрический метод	0,10	-
4977	426023,28	1323117,02	Картометрический метод	0,10	-
4978	426204,49	1323258,90	Картометрический метод	0,10	-
4979	426283,61	1323244,34	Картометрический метод	0,10	-
4980	426337,13	1323227,18	Картометрический метод	0,10	-
4981	426481,36	1323119,78	Картометрический метод	0,10	-
4982	426521,51	1323099,00	Картометрический метод	0,10	-
4983	426519,77	1323073,73	Картометрический метод	0,10	-
4984	426537,53	1322999,73	Картометрический метод	0,10	-
4985	426559,47	1323010,69	Картометрический метод	0,10	-
4986	426589,27	1323112,29	Картометрический метод	0,10	-
4987	426605,15	1323183,17	Картометрический метод	0,10	-
4988	426599,91	1323271,32	Картометрический метод	0,10	-
4989	426621,60	1323290,74	Картометрический метод	0,10	-
4990	426711,55	1323274,42	Картометрический метод	0,10	-
4991	426731,95	1323298,14	Картометрический метод	0,10	-
4992	426587,53	1323497,29	Картометрический метод	0,10	-
4993	426514,73	1323528,34	Картометрический метод	0,10	-
4994	426474,10	1323468,05	Картометрический метод	0,10	-
4995	426451,95	1323385,98	Картометрический метод	0,10	-
4996	426441,57	1323283,54	Картометрический метод	0,10	-
4997	426171,86	1323478,25	Картометрический метод	0,10	-
4998	426082,63	1323486,59	Картометрический метод	0,10	-
4999	425988,53	1323471,62	Картометрический метод	0,10	-
5000	425806,99	1323523,04	Картометрический метод	0,10	-
5001	425709,69	1323492,54	Картометрический метод	0,10	-
5002	425674,23	1323462,26	Картометрический метод	0,10	-
4970	425551,63	1323256,74	Картометрический метод	0,10	-
5003	428296,60	1326162,54	Картометрический метод	0,10	-
5004	428295,52	1326159,69	Картометрический метод	0,10	-
5005	428295,47	1326152,87	Картометрический метод	0,10	-
5006	428354,33	1326119,69	Картометрический метод	0,10	-
5007	428406,87	1326081,00	Картометрический метод	0,10	-
5008	428411,92	1326075,14	Картометрический метод	0,10	-
5009	428416,86	1326069,41	Картометрический метод	0,10	-
5010	428425,59	1326063,06	Картометрический метод	0,10	-
5011	428445,17	1326053,53	Картометрический метод	0,10	-
5012	428469,28	1326047,51	Картометрический метод	0,10	-
5013	428472,85	1326046,98	Картометрический метод	0,10	-
5014	428476,16	1326049,12	Картометрический метод	0,10	-
5015	428481,55	1326058,10	Картометрический метод	0,10	-

Сведения о местоположении границ объекта

5016	428495,21	1326083,23	Картометрический метод	0,10	-
5017	428507,51	1326104,43	Картометрический метод	0,10	-
5018	428502,69	1326130,19	Картометрический метод	0,10	-
5019	428444,04	1326170,96	Картометрический метод	0,10	-
5020	428378,16	1326216,75	Картометрический метод	0,10	-
5021	428358,88	1326223,33	Картометрический метод	0,10	-
5022	428345,90	1326225,48	Картометрический метод	0,10	-
5023	428337,26	1326223,99	Картометрический метод	0,10	-
5024	428331,04	1326220,15	Картометрический метод	0,10	-
5025	428323,07	1326211,39	Картометрический метод	0,10	-
5026	428317,68	1326205,47	Картометрический метод	0,10	-
5027	428304,58	1326183,50	Картометрический метод	0,10	-
5003	428296,60	1326162,54	Картометрический метод	0,10	-
5028	428286,88	1325038,47	Картометрический метод	0,10	-
5029	428339,82	1325015,45	Картометрический метод	0,10	-
5030	428344,45	1325020,68	Картометрический метод	0,10	-
5031	428383,25	1325109,96	Картометрический метод	0,10	-
5032	428405,77	1325140,10	Картометрический метод	0,10	-
5033	428423,97	1325164,44	Картометрический метод	0,10	-
5034	428404,36	1325171,95	Картометрический метод	0,10	-
5035	428374,50	1325192,75	Картометрический метод	0,10	-
5036	428359,06	1325174,71	Картометрический метод	0,10	-
5037	428337,63	1325140,14	Картометрический метод	0,10	-
5028	428286,88	1325038,47	Картометрический метод	0,10	-
5038	428148,55	1325110,69	Картометрический метод	0,10	-
5039	428143,06	1325095,35	Картометрический метод	0,10	-
5040	428223,05	1325064,36	Картометрический метод	0,10	-
5041	428230,37	1325052,08	Картометрический метод	0,10	-
5042	428230,58	1325036,17	Картометрический метод	0,10	-
5043	428258,04	1325027,29	Картометрический метод	0,10	-
5044	428265,27	1325034,73	Картометрический метод	0,10	-
5045	428268,47	1325040,36	Картометрический метод	0,10	-
5046	428271,26	1325045,26	Картометрический метод	0,10	-
5047	428277,46	1325042,57	Картометрический метод	0,10	-
5048	428286,88	1325038,47	Картометрический метод	0,10	-
5049	428337,63	1325140,14	Картометрический метод	0,10	-
5050	428359,06	1325174,71	Картометрический метод	0,10	-
5051	428374,50	1325192,75	Картометрический метод	0,10	-
5052	428365,19	1325199,23	Картометрический метод	0,10	-
5053	428328,37	1325209,31	Картометрический метод	0,10	-
5054	428284,09	1325207,18	Картометрический метод	0,10	-
5055	428232,40	1325202,65	Картометрический метод	0,10	-
5056	428180,74	1325200,58	Картометрический метод	0,10	-
5057	428158,10	1325137,35	Картометрический метод	0,10	-
5058	428149,06	1325112,10	Картометрический метод	0,10	-
5038	428148,55	1325110,69	Картометрический метод	0,10	-
5059	428572,35	1325192,73	Картометрический метод	0,10	-
5060	428560,17	1325192,94	Картометрический метод	0,10	-
5061	428562,91	1325197,67	Картометрический метод	0,10	-
5062	428607,05	1325273,69	Картометрический метод	0,10	-
5063	428580,87	1325267,20	Картометрический метод	0,10	-
5064	428560,28	1325258,81	Картометрический метод	0,10	-
5065	428539,70	1325253,84	Картометрический метод	0,10	-
5066	428512,27	1325246,36	Картометрический метод	0,10	-
5067	428504,55	1325243,01	Картометрический метод	0,10	-
5068	428485,72	1325198,34	Картометрический метод	0,10	-
5069	428483,89	1325195,64	Картометрический метод	0,10	-
5070	428470,79	1325176,37	Картометрический метод	0,10	-

Сведения о местоположении границ объекта

5071	428455,96	1325166,66	Картометрический метод	0,10	-
5072	428454,96	1325166,59	Картометрический метод	0,10	-
5073	428423,97	1325164,44	Картометрический метод	0,10	-
5074	428405,77	1325140,10	Картометрический метод	0,10	-
5075	428383,25	1325109,96	Картометрический метод	0,10	-
5076	428344,45	1325020,68	Картометрический метод	0,10	-
5077	428339,82	1325015,45	Картометрический метод	0,10	-
5078	428345,74	1325012,88	Картометрический метод	0,10	-
5079	428350,86	1325010,65	Картометрический метод	0,10	-
5080	428368,67	1325002,91	Картометрический метод	0,10	-
5081	428360,98	1324989,13	Картометрический метод	0,10	-
5082	428351,62	1324980,66	Картометрический метод	0,10	-
5083	428338,80	1324969,05	Картометрический метод	0,10	-
5084	428321,87	1324946,95	Картометрический метод	0,10	-
5085	428318,75	1324940,59	Картометрический метод	0,10	-
5086	428306,58	1324915,76	Картометрический метод	0,10	-
5087	428300,24	1324894,08	Картометрический метод	0,10	-
5088	428297,70	1324885,40	Картометрический метод	0,10	-
5089	428290,88	1324858,55	Картометрический метод	0,10	-
5090	428271,91	1324825,64	Картометрический метод	0,10	-
5091	428268,67	1324820,02	Картометрический метод	0,10	-
5092	428246,75	1324781,99	Картометрический метод	0,10	-
5093	428228,40	1324750,15	Картометрический метод	0,10	-
5094	428224,48	1324743,35	Картометрический метод	0,10	-
5095	428200,17	1324701,17	Картометрический метод	0,10	-
5096	428162,16	1324670,39	Картометрический метод	0,10	-
5097	428164,52	1324669,09	Картометрический метод	0,10	-
5098	428179,64	1324660,77	Картометрический метод	0,10	-
5099	428213,27	1324642,26	Картометрический метод	0,10	-
5100	428219,58	1324638,79	Картометрический метод	0,10	-
5101	428274,10	1324629,91	Картометрический метод	0,10	-
5102	428368,29	1324588,60	Картометрический метод	0,10	-
5103	428381,51	1324590,87	Картометрический метод	0,10	-
5104	428390,59	1324595,00	Картометрический метод	0,10	-
5105	428401,33	1324605,12	Картометрический метод	0,10	-
5106	428454,91	1324704,34	Картометрический метод	0,10	-
5107	428534,66	1324859,40	Картометрический метод	0,10	-
5108	428553,01	1324897,67	Картометрический метод	0,10	-
5109	428445,23	1324953,25	Картометрический метод	0,10	-
5110	428441,21	1324946,93	Картометрический метод	0,10	-
5111	428383,33	1324977,73	Картометрический метод	0,10	-
5112	428418,80	1325050,89	Картометрический метод	0,10	-
5113	428424,84	1325047,49	Картометрический метод	0,10	-
5114	428460,71	1325027,29	Картометрический метод	0,10	-
5115	428484,27	1325013,59	Картометрический метод	0,10	-
5116	428486,30	1325014,31	Картометрический метод	0,10	-
5117	428493,82	1325017,00	Картометрический метод	0,10	-
5118	428571,22	1324975,75	Картометрический метод	0,10	-
5119	428594,36	1324962,62	Картометрический метод	0,10	-
5120	428611,07	1324972,45	Картометрический метод	0,10	-
5121	428644,49	1325022,10	Картометрический метод	0,10	-
5122	428664,47	1325066,53	Картометрический метод	0,10	-
5123	428669,22	1325095,45	Картометрический метод	0,10	-
5124	428664,88	1325123,13	Картометрический метод	0,10	-
5125	428655,58	1325146,50	Картометрический метод	0,10	-
5126	428650,42	1325159,48	Картометрический метод	0,10	-
5127	428646,76	1325166,62	Картометрический метод	0,10	-
5128	428641,95	1325176,00	Картометрический метод	0,10	-
5129	428638,93	1325179,23	Картометрический метод	0,10	-
5130	428623,98	1325195,19	Картометрический метод	0,10	-
5131	428603,33	1325193,14	Картометрический метод	0,10	-

Сведения о местоположении границ объекта

5132	428596,57	1325193,05	Картометрический метод	0,10	-
5133	428593,18	1325193,01	Картометрический метод	0,10	-
5059	428572,35	1325192,73	Картометрический метод	0,10	-
5134	428383,33	1324977,73	Картометрический метод	0,10	-
5135	428441,21	1324946,93	Картометрический метод	0,10	-
5136	428445,23	1324953,25	Картометрический метод	0,10	-
5137	428553,01	1324897,67	Картометрический метод	0,10	-
5138	428554,28	1324900,32	Картометрический метод	0,10	-
5139	428594,36	1324962,62	Картометрический метод	0,10	-
5140	428571,22	1324975,75	Картометрический метод	0,10	-
5141	428493,82	1325017,00	Картометрический метод	0,10	-
5142	428486,30	1325014,31	Картометрический метод	0,10	-
5143	428484,27	1325013,59	Картометрический метод	0,10	-
5144	428460,71	1325027,29	Картометрический метод	0,10	-
5145	428424,84	1325047,49	Картометрический метод	0,10	-
5146	428418,80	1325050,89	Картометрический метод	0,10	-
5134	428383,33	1324977,73	Картометрический метод	0,10	-
5147	428902,75	1325372,21	Картометрический метод	0,10	-
5148	428900,16	1325376,78	Картометрический метод	0,10	-
5149	428898,34	1325379,97	Картометрический метод	0,10	-
5150	428890,26	1325375,11	Картометрический метод	0,10	-
5151	428854,99	1325353,87	Картометрический метод	0,10	-
5152	428838,26	1325353,99	Картометрический метод	0,10	-
5153	428832,06	1325358,71	Картометрический метод	0,10	-
5154	428825,84	1325363,46	Картометрический метод	0,10	-
5155	428817,25	1325370,00	Картометрический метод	0,10	-
5156	428726,42	1325353,94	Картометрический метод	0,10	-
5157	428714,82	1325348,18	Картометрический метод	0,10	-
5158	428711,32	1325340,05	Картометрический метод	0,10	-
5159	428709,96	1325336,89	Картометрический метод	0,10	-
5160	428705,85	1325327,34	Картометрический метод	0,10	-
5161	428712,14	1325313,20	Картометрический метод	0,10	-
5162	428721,24	1325313,92	Картометрический метод	0,10	-
5163	428735,05	1325315,01	Картометрический метод	0,10	-
5164	428765,52	1325327,56	Картометрический метод	0,10	-
5165	428769,35	1325327,13	Картометрический метод	0,10	-
5166	428780,26	1325325,91	Картометрический метод	0,10	-
5167	428781,13	1325323,17	Картометрический метод	0,10	-
5168	428785,86	1325308,25	Картометрический метод	0,10	-
5169	428775,79	1325303,50	Картометрический метод	0,10	-
5170	428740,35	1325286,79	Картометрический метод	0,10	-
5171	428765,56	1325249,89	Картометрический метод	0,10	-
5172	428771,49	1325241,20	Картометрический метод	0,10	-
5173	428794,65	1325217,25	Картометрический метод	0,10	-
5174	428799,75	1325220,22	Картометрический метод	0,10	-
5175	428782,39	1325245,11	Картометрический метод	0,10	-
5176	428755,05	1325284,32	Картометрический метод	0,10	-
5147	428902,75	1325372,21	Картометрический метод	0,10	-
5177	428799,75	1325220,22	Картометрический метод	0,10	-
5178	428822,82	1325233,64	Картометрический метод	0,10	-
5179	428898,58	1325277,70	Картометрический метод	0,10	-
5180	428909,63	1325298,86	Картометрический метод	0,10	-
5181	428924,34	1325322,53	Картометрический метод	0,10	-
5182	428920,95	1325340,18	Картометрический метод	0,10	-
5183	428902,75	1325372,21	Картометрический метод	0,10	-
5184	428755,05	1325284,32	Картометрический метод	0,10	-
5177	428799,75	1325220,22	Картометрический метод	0,10	-

Сведения о местоположении границ объекта

5185	425154,86	1323620,33	Картометрический метод	0,10	-
5186	425122,35	1323630,47	Картометрический метод	0,10	-
5187	425119,82	1323631,44	Картометрический метод	0,10	-
5188	425108,64	1323635,73	Картометрический метод	0,10	-
5189	425096,11	1323640,54	Картометрический метод	0,10	-
5190	425091,70	1323642,11	Картометрический метод	0,10	-
5191	425089,76	1323637,47	Картометрический метод	0,10	-
5192	425080,03	1323614,23	Картометрический метод	0,10	-
5193	425101,05	1323591,29	Картометрический метод	0,10	-
5194	425103,85	1323582,18	Картометрический метод	0,10	-
5195	425107,37	1323570,76	Картометрический метод	0,10	-
5196	425109,27	1323548,22	Картометрический метод	0,10	-
5197	425115,65	1323558,31	Картометрический метод	0,10	-
5198	425132,47	1323584,91	Картометрический метод	0,10	-
5185	425154,86	1323620,33	Картометрический метод	0,10	-
5199	425302,58	1323805,71	Картометрический метод	0,10	-
5200	425392,94	1323753,55	Картометрический метод	0,10	-
5201	425397,36	1323739,16	Картометрический метод	0,10	-
5202	425402,21	1323741,99	Картометрический метод	0,10	-
5203	425416,92	1323746,77	Картометрический метод	0,10	-
5204	425429,76	1323766,37	Картометрический метод	0,10	-
5205	425431,77	1323769,43	Картометрический метод	0,10	-
5206	425436,72	1323802,76	Картометрический метод	0,10	-
5207	425437,53	1323808,17	Картометрический метод	0,10	-
5208	425386,49	1323804,94	Картометрический метод	0,10	-
5209	425361,78	1323803,37	Картометрический метод	0,10	-
5210	425337,28	1323804,34	Картометрический метод	0,10	-
5211	425313,33	1323805,29	Картометрический метод	0,10	-
5199	425302,58	1323805,71	Картометрический метод	0,10	-
5212	425345,54	1323812,81	Картометрический метод	0,10	-
5213	425362,90	1323811,76	Картометрический метод	0,10	-
5214	425371,52	1323867,32	Картометрический метод	0,10	-
5215	425373,54	1323880,33	Картометрический метод	0,10	-
5216	425356,54	1323872,16	Картометрический метод	0,10	-
5217	425350,15	1323872,36	Картометрический метод	0,10	-
5218	425346,64	1323827,01	Картометрический метод	0,10	-
5212	425345,54	1323812,81	Картометрический метод	0,10	-
5219	425483,76	1324176,62	Картометрический метод	0,10	-
5220	425469,56	1324142,50	Картометрический метод	0,10	-
5221	425459,80	1324125,77	Картометрический метод	0,10	-
5222	425424,75	1324150,39	Картометрический метод	0,10	-
5223	425417,13	1324149,77	Картометрический метод	0,10	-
5224	425404,93	1324150,69	Картометрический метод	0,10	-
5225	425387,39	1324146,23	Картометрический метод	0,10	-
5226	425384,59	1324147,76	Картометрический метод	0,10	-
5227	425377,76	1324151,48	Картометрический метод	0,10	-
5228	425353,17	1324164,87	Картометрический метод	0,10	-
5229	425327,55	1324178,89	Картометрический метод	0,10	-
5230	425273,06	1324114,22	Картометрический метод	0,10	-
5231	425256,25	1324062,89	Картометрический метод	0,10	-
5232	425253,47	1324056,64	Картометрический метод	0,10	-
5233	425253,15	1324030,75	Картометрический метод	0,10	-
5234	425226,19	1323975,91	Картометрический метод	0,10	-
5235	425180,04	1323909,55	Картометрический метод	0,10	-
5236	425139,21	1323910,63	Картометрический метод	0,10	-
5237	425131,36	1323890,87	Картометрический метод	0,10	-
5238	425121,74	1323872,13	Картометрический метод	0,10	-
5239	425107,05	1323863,77	Картометрический метод	0,10	-

Сведения о местоположении границ объекта

5240	425075,65	1323865,29	Картометрический метод	0,10	-
5241	425073,49	1323848,74	Картометрический метод	0,10	-
5242	425074,73	1323841,47	Картометрический метод	0,10	-
5243	425083,94	1323787,30	Картометрический метод	0,10	-
5244	425141,55	1323777,42	Картометрический метод	0,10	-
5245	425094,96	1323649,90	Картометрический метод	0,10	-
5246	425091,70	1323642,11	Картометрический метод	0,10	-
5247	425096,11	1323640,54	Картометрический метод	0,10	-
5248	425108,64	1323635,73	Картометрический метод	0,10	-
5249	425119,82	1323631,44	Картометрический метод	0,10	-
5250	425122,35	1323630,47	Картометрический метод	0,10	-
5251	425154,86	1323620,33	Картометрический метод	0,10	-
5252	425109,27	1323548,22	Картометрический метод	0,10	-
5253	425109,64	1323534,80	Картометрический метод	0,10	-
5254	425109,66	1323531,36	Картометрический метод	0,10	-
5255	425109,75	1323518,79	Картометрический метод	0,10	-
5256	425109,77	1323516,57	Картометрический метод	0,10	-
5257	425116,90	1323513,48	Картометрический метод	0,10	-
5258	425120,19	1323512,05	Картометрический метод	0,10	-
5259	425137,92	1323504,36	Картометрический метод	0,10	-
5260	425158,52	1323495,42	Картометрический метод	0,10	-
5261	425162,59	1323504,18	Картометрический метод	0,10	-
5262	425165,55	1323510,56	Картометрический метод	0,10	-
5263	425167,43	1323514,61	Картометрический метод	0,10	-
5264	425170,93	1323522,14	Картометрический метод	0,10	-
5265	425186,91	1323514,22	Картометрический метод	0,10	-
5266	425208,13	1323515,68	Картометрический метод	0,10	-
5267	425237,78	1323556,14	Картометрический метод	0,10	-
5268	425305,40	1323659,75	Картометрический метод	0,10	-
5269	425341,62	1323706,66	Картометрический метод	0,10	-
5270	425397,36	1323739,16	Картометрический метод	0,10	-
5271	425392,94	1323753,55	Картометрический метод	0,10	-
5272	425302,58	1323805,71	Картометрический метод	0,10	-
5273	425361,78	1323803,37	Картометрический метод	0,10	-
5274	425437,53	1323808,17	Картометрический метод	0,10	-
5275	425438,86	1323817,14	Картометрический метод	0,10	-
5276	425390,18	1323813,69	Картометрический метод	0,10	-
5277	425365,96	1323811,98	Картометрический метод	0,10	-
5278	425362,90	1323811,76	Картометрический метод	0,10	-
5279	425345,54	1323812,81	Картометрический метод	0,10	-
5280	425350,15	1323872,36	Картометрический метод	0,10	-
5281	425321,84	1323873,27	Картометрический метод	0,10	-
5282	425305,73	1323873,78	Картометрический метод	0,10	-
5283	425305,63	1323878,74	Картометрический метод	0,10	-
5284	425305,22	1323898,22	Картометрический метод	0,10	-
5285	425266,44	1323905,67	Картометрический метод	0,10	-
5286	425270,77	1323921,90	Картометрический метод	0,10	-
5287	425277,23	1323931,39	Картометрический метод	0,10	-
5288	425289,46	1323939,62	Картометрический метод	0,10	-
5289	425359,22	1323955,07	Картометрический метод	0,10	-
5290	425374,93	1323959,89	Картометрический метод	0,10	-
5291	425383,03	1323964,57	Картометрический метод	0,10	-
5292	425390,88	1323973,69	Картометрический метод	0,10	-
5293	425425,35	1323964,53	Картометрический метод	0,10	-
5294	425449,58	1323974,27	Картометрический метод	0,10	-
5295	425467,74	1323964,57	Картометрический метод	0,10	-
5296	425471,90	1323972,02	Картометрический метод	0,10	-
5297	425482,68	1323991,29	Картометрический метод	0,10	-
5298	425478,04	1324014,19	Картометрический метод	0,10	-
5299	425471,29	1324047,51	Картометрический метод	0,10	-
5300	425494,68	1324111,91	Картометрический метод	0,10	-

Сведения о местоположении границ объекта

5301	425511,44	1324149,81	Картометрический метод	0,10	-
5302	425514,08	1324164,99	Картометрический метод	0,10	-
5303	425511,61	1324172,62	Картометрический метод	0,10	-
5304	425496,43	1324177,80	Картометрический метод	0,10	-
5219	425483,76	1324176,62	Картометрический метод	0,10	-
5305	425141,55	1323777,42	Картометрический метод	0,10	-
5306	425083,94	1323787,30	Картометрический метод	0,10	-
5307	425076,09	1323833,43	Картометрический метод	0,10	-
5308	425044,92	1323838,41	Картометрический метод	0,10	-
5309	424937,61	1323851,72	Картометрический метод	0,10	-
5310	424942,06	1323700,76	Картометрический метод	0,10	-
5311	424949,48	1323682,01	Картометрический метод	0,10	-
5312	424962,50	1323665,18	Картометрический метод	0,10	-
5313	425006,58	1323651,12	Картометрический метод	0,10	-
5314	425072,02	1323619,61	Картометрический метод	0,10	-
5315	425080,03	1323614,23	Картометрический метод	0,10	-
5316	425094,96	1323649,90	Картометрический метод	0,10	-
5305	425141,55	1323777,42	Картометрический метод	0,10	-
5317	425438,86	1323817,14	Картометрический метод	0,10	-
5318	425443,54	1323848,63	Картометрический метод	0,10	-
5319	425448,92	1323884,80	Картометрический метод	0,10	-
5320	425388,62	1323882,51	Картометрический метод	0,10	-
5321	425377,15	1323882,07	Картометрический метод	0,10	-
5322	425373,54	1323880,33	Картометрический метод	0,10	-
5323	425362,90	1323811,76	Картометрический метод	0,10	-
5317	425438,86	1323817,14	Картометрический метод	0,10	-
5324	423842,13	1324219,14	Картометрический метод	0,10	-
5325	423766,84	1324223,54	Картометрический метод	0,10	-
5326	423758,51	1324221,49	Картометрический метод	0,10	-
5327	423752,54	1324216,62	Картометрический метод	0,10	-
5328	423736,19	1324180,00	Картометрический метод	0,10	-
5329	423722,20	1324161,45	Картометрический метод	0,10	-
5330	423714,81	1324155,48	Картометрический метод	0,10	-
5331	423704,91	1324155,63	Картометрический метод	0,10	-
5332	423608,43	1324166,62	Картометрический метод	0,10	-
5333	423601,71	1324165,36	Картометрический метод	0,10	-
5334	423576,88	1324160,71	Картометрический метод	0,10	-
5335	423550,38	1324143,30	Картометрический метод	0,10	-
5336	423504,46	1324092,35	Картометрический метод	0,10	-
5337	423432,11	1324002,03	Картометрический метод	0,10	-
5338	423326,60	1323866,89	Картометрический метод	0,10	-
5339	423309,31	1323827,58	Картометрический метод	0,10	-
5340	423281,77	1323735,06	Картометрический метод	0,10	-
5341	423284,86	1323717,04	Картометрический метод	0,10	-
5342	423349,83	1323686,91	Картометрический метод	0,10	-
5343	423386,45	1323664,91	Картометрический метод	0,10	-
5344	423385,67	1323652,02	Картометрический метод	0,10	-
5345	423383,62	1323645,42	Картометрический метод	0,10	-
5346	423379,28	1323640,22	Картометрический метод	0,10	-
5347	423379,06	1323609,58	Картометрический метод	0,10	-
5348	423392,62	1323609,48	Картометрический метод	0,10	-
5349	423393,40	1323609,48	Картометрический метод	0,10	-
5350	423409,64	1323609,36	Картометрический метод	0,10	-
5351	423417,45	1323609,30	Картометрический метод	0,10	-
5352	423416,49	1323626,81	Картометрический метод	0,10	-
5353	423469,58	1323619,66	Картометрический метод	0,10	-
5354	423473,74	1323619,10	Картометрический метод	0,10	-
5355	423528,20	1323611,76	Картометрический метод	0,10	-

Сведения о местоположении границ объекта

5356	423531,72	1323642,38	Картометрический метод	0,10	-
5357	423546,03	1323649,94	Картометрический метод	0,10	-
5358	423574,76	1323679,26	Картометрический метод	0,10	-
5359	423586,99	1323702,13	Картометрический метод	0,10	-
5360	423590,41	1323719,61	Картометрический метод	0,10	-
5361	423586,20	1323744,79	Картометрический метод	0,10	-
5362	423578,48	1323752,30	Картометрический метод	0,10	-
5363	423588,88	1323778,90	Картометрический метод	0,10	-
5364	423598,56	1323785,17	Картометрический метод	0,10	-
5365	423622,77	1323797,02	Картометрический метод	0,10	-
5366	423633,89	1323827,40	Картометрический метод	0,10	-
5367	423647,10	1323838,54	Картометрический метод	0,10	-
5368	423656,52	1323842,22	Картометрический метод	0,10	-
5369	423673,36	1323834,61	Картометрический метод	0,10	-
5370	423688,37	1323834,50	Картометрический метод	0,10	-
5371	423699,71	1323843,77	Картометрический метод	0,10	-
5372	423741,65	1323931,46	Картометрический метод	0,10	-
5373	423779,51	1323976,13	Картометрический метод	0,10	-
5374	423798,57	1324015,30	Картометрический метод	0,10	-
5375	423801,10	1324055,47	Картометрический метод	0,10	-
5376	423794,27	1324066,61	Картометрический метод	0,10	-
5377	423810,85	1324137,25	Картометрический метод	0,10	-
5378	423824,84	1324187,39	Картометрический метод	0,10	-
5379	423835,71	1324207,34	Картометрический метод	0,10	-
5380	423837,59	1324210,80	Картометрический метод	0,10	-
5324	423842,13	1324219,14	Картометрический метод	0,10	-
5381	425671,57	1321595,58	Картометрический метод	0,10	-
5382	425673,81	1321598,91	Картометрический метод	0,10	-
5383	425577,85	1321667,18	Картометрический метод	0,10	-
5384	425556,15	1321682,76	Картометрический метод	0,10	-
5385	425577,15	1321728,35	Картометрический метод	0,10	-
5386	425572,74	1321728,42	Картометрический метод	0,10	-
5387	425551,07	1321681,31	Картометрический метод	0,10	-
5388	425506,31	1321634,09	Картометрический метод	0,10	-
5389	425542,77	1321586,01	Картометрический метод	0,10	-
5390	425545,24	1321547,53	Картометрический метод	0,10	-
5391	425603,28	1321520,17	Картометрический метод	0,10	-
5392	425621,48	1321528,83	Картометрический метод	0,10	-
5381	425671,57	1321595,58	Картометрический метод	0,10	-
5393	422927,06	1323714,87	Картометрический метод	0,10	-
5394	422928,97	1323688,02	Картометрический метод	0,10	-
5395	422925,10	1323663,06	Картометрический метод	0,10	-
5396	422938,88	1323640,60	Картометрический метод	0,10	-
5397	422955,93	1323706,25	Картометрический метод	0,10	-
5398	422971,14	1323733,49	Картометрический метод	0,10	-
5399	423000,95	1323746,16	Картометрический метод	0,10	-
5400	423019,90	1323747,38	Картометрический метод	0,10	-
5401	423023,06	1323747,58	Картометрический метод	0,10	-
5402	423022,11	1323748,61	Картометрический метод	0,10	-
5403	423003,49	1323768,77	Картометрический метод	0,10	-
5404	422996,88	1323766,62	Картометрический метод	0,10	-
5405	422990,04	1323759,39	Картометрический метод	0,10	-
5406	422946,82	1323742,89	Картометрический метод	0,10	-
5393	422927,06	1323714,87	Картометрический метод	0,10	-
5407	422936,10	1323763,74	Картометрический метод	0,10	-
5408	422948,43	1323759,18	Картометрический метод	0,10	-
5409	422985,52	1323793,37	Картометрический метод	0,10	-
5410	422985,47	1323793,98	Картометрический метод	0,10	-

Сведения о местоположении границ объекта

5411	422984,31	1323808,37	Картометрический метод	0,10	-
5412	422965,82	1323795,53	Картометрический метод	0,10	-
5413	422941,21	1323778,43	Картометрический метод	0,10	-
5407	422936,10	1323763,74	Картометрический метод	0,10	-
5414	423136,85	1323920,36	Картометрический метод	0,10	-
5415	423157,92	1323904,17	Картометрический метод	0,10	-
5416	423188,06	1323906,71	Картометрический метод	0,10	-
5417	423198,35	1323930,17	Картометрический метод	0,10	-
5418	423188,02	1323938,54	Картометрический метод	0,10	-
5419	423143,36	1323945,44	Картометрический метод	0,10	-
5414	423136,85	1323920,36	Картометрический метод	0,10	-
5420	423078,31	1323819,39	Картометрический метод	0,10	-
5421	423091,20	1323802,32	Картометрический метод	0,10	-
5422	423116,31	1323817,66	Картометрический метод	0,10	-
5423	423116,52	1323829,11	Картометрический метод	0,10	-
5424	423101,08	1323839,47	Картометрический метод	0,10	-
5420	423078,31	1323819,39	Картометрический метод	0,10	-
5425	422195,19	1323106,38	Картометрический метод	0,10	-
5426	422216,55	1323106,08	Картометрический метод	0,10	-
5427	422233,62	1323109,52	Картометрический метод	0,10	-
5428	422242,92	1323121,56	Картометрический метод	0,10	-
5429	422235,47	1323146,60	Картометрический метод	0,10	-
5430	422213,35	1323147,94	Картометрический метод	0,10	-
5431	422197,32	1323127,40	Картометрический метод	0,10	-
5425	422195,19	1323106,38	Картометрический метод	0,10	-
5432	422521,98	1322511,35	Картометрический метод	0,10	-
5433	422522,29	1322523,22	Картометрический метод	0,10	-
5434	422522,51	1322531,43	Картометрический метод	0,10	-
5435	422455,59	1322507,90	Картометрический метод	0,10	-
5436	422473,38	1322503,19	Картометрический метод	0,10	-
5437	422489,98	1322498,79	Картометрический метод	0,10	-
5432	422521,98	1322511,35	Картометрический метод	0,10	-
5438	422637,71	1322529,40	Картометрический метод	0,10	-
5439	422626,18	1322541,31	Картометрический метод	0,10	-
5440	422610,84	1322545,45	Картометрический метод	0,10	-
5441	422605,15	1322546,98	Картометрический метод	0,10	-
5442	422573,77	1322538,94	Картометрический метод	0,10	-
5443	422573,10	1322537,99	Картометрический метод	0,10	-
5444	422558,06	1322516,80	Картометрический метод	0,10	-
5445	422567,44	1322506,49	Картометрический метод	0,10	-
5446	422593,97	1322527,77	Картометрический метод	0,10	-
5447	422627,41	1322521,41	Картометрический метод	0,10	-
5438	422637,71	1322529,40	Картометрический метод	0,10	-
5448	422743,04	1322513,08	Картометрический метод	0,10	-
5449	422743,04	1322519,01	Картометрический метод	0,10	-
5450	422743,05	1322540,25	Картометрический метод	0,10	-
5451	422713,75	1322539,20	Картометрический метод	0,10	-
5452	422697,54	1322538,62	Картометрический метод	0,10	-
5453	422687,22	1322528,06	Картометрический метод	0,10	-
5454	422692,07	1322518,17	Картометрический метод	0,10	-
5455	422717,68	1322519,37	Картометрический метод	0,10	-
5448	422743,04	1322513,08	Картометрический метод	0,10	-
5456	425301,03	1321716,46	Картометрический метод	0,10	-
5457	425290,63	1321723,39	Картометрический метод	0,10	-

Сведения о местоположении границ объекта

5458	425281,29	1321708,40	Картометрический метод	0,10	-
5459	425244,13	1321733,44	Картометрический метод	0,10	-
5460	425231,80	1321747,82	Картометрический метод	0,10	-
5461	425196,81	1321802,36	Картометрический метод	0,10	-
5462	425184,74	1321826,12	Картометрический метод	0,10	-
5463	425181,17	1321824,60	Картометрический метод	0,10	-
5464	425177,90	1321823,21	Картометрический метод	0,10	-
5465	425178,73	1321820,45	Картометрический метод	0,10	-
5466	425189,12	1321790,29	Картометрический метод	0,10	-
5467	425199,20	1321765,54	Картометрический метод	0,10	-
5468	425222,66	1321713,54	Картометрический метод	0,10	-
5469	425235,44	1321720,73	Картометрический метод	0,10	-
5470	425256,57	1321689,10	Картометрический метод	0,10	-
5471	425260,96	1321650,87	Картометрический метод	0,10	-
5472	425263,75	1321612,48	Картометрический метод	0,10	-
5473	425256,09	1321513,37	Картометрический метод	0,10	-
5474	425250,14	1321406,99	Картометрический метод	0,10	-
5475	425252,41	1321292,56	Картометрический метод	0,10	-
5476	425253,50	1321280,07	Картометрический метод	0,10	-
5477	425254,89	1321263,01	Картометрический метод	0,10	-
5478	425260,37	1321229,57	Картометрический метод	0,10	-
5479	425260,56	1321222,72	Картометрический метод	0,10	-
5480	425260,34	1321202,29	Картометрический метод	0,10	-
5481	425258,06	1321190,44	Картометрический метод	0,10	-
5482	425258,11	1321154,98	Картометрический метод	0,10	-
5483	425261,99	1321134,84	Картометрический метод	0,10	-
5484	425271,01	1321114,85	Картометрический метод	0,10	-
5485	425276,59	1321091,64	Картометрический метод	0,10	-
5486	425288,10	1321059,59	Картометрический метод	0,10	-
5487	425299,43	1321042,42	Картометрический метод	0,10	-
5488	425317,75	1321023,18	Картометрический метод	0,10	-
5489	425329,37	1321029,15	Картометрический метод	0,10	-
5490	425326,35	1321034,50	Картометрический метод	0,10	-
5491	425318,96	1321051,64	Картометрический метод	0,10	-
5492	425305,15	1321041,33	Картометрический метод	0,10	-
5493	425292,71	1321092,15	Картометрический метод	0,10	-
5494	425277,46	1321133,20	Картометрический метод	0,10	-
5495	425267,96	1321166,34	Картометрический метод	0,10	-
5496	425265,30	1321199,83	Картометрический метод	0,10	-
5497	425266,32	1321213,19	Картометрический метод	0,10	-
5498	425302,33	1321271,31	Картометрический метод	0,10	-
5499	425317,77	1321301,05	Картометрический метод	0,10	-
5500	425339,34	1321362,89	Картометрический метод	0,10	-
5501	425331,51	1321477,56	Картометрический метод	0,10	-
5502	425330,27	1321489,93	Картометрический метод	0,10	-
5503	425316,96	1321623,42	Картометрический метод	0,10	-
5504	425312,02	1321665,06	Картометрический метод	0,10	-
5505	425306,10	1321695,66	Картометрический метод	0,10	-
5506	425303,25	1321705,55	Картометрический метод	0,10	-
5456	425301,03	1321716,46	Картометрический метод	0,10	-
5507	425208,38	1321137,18	Картометрический метод	0,10	-
5508	425239,18	1321062,40	Картометрический метод	0,10	-
5509	425223,69	1321046,88	Картометрический метод	0,10	-
5510	425189,29	1321012,97	Картометрический метод	0,10	-
5511	425230,78	1320992,51	Картометрический метод	0,10	-
5512	425251,97	1320989,41	Картометрический метод	0,10	-
5513	425317,75	1321023,18	Картометрический метод	0,10	-
5514	425317,31	1321023,62	Картометрический метод	0,10	-
5515	425299,43	1321042,42	Картометрический метод	0,10	-
5516	425288,10	1321059,59	Картометрический метод	0,10	-

Сведения о местоположении границ объекта

5517	425276,59	1321091,64	Картометрический метод	0,10	-
5518	425271,01	1321114,85	Картометрический метод	0,10	-
5519	425261,99	1321134,84	Картометрический метод	0,10	-
5520	425258,11	1321154,98	Картометрический метод	0,10	-
5521	425258,06	1321190,44	Картометрический метод	0,10	-
5522	425260,34	1321202,29	Картометрический метод	0,10	-
5523	425260,56	1321222,72	Картометрический метод	0,10	-
5524	425260,37	1321229,57	Картометрический метод	0,10	-
5525	425254,89	1321263,01	Картометрический метод	0,10	-
5526	425253,50	1321280,07	Картометрический метод	0,10	-
5527	425252,41	1321292,56	Картометрический метод	0,10	-
5528	425250,14	1321406,99	Картометрический метод	0,10	-
5529	425256,09	1321513,37	Картометрический метод	0,10	-
5530	425263,75	1321612,48	Картометрический метод	0,10	-
5531	425260,96	1321650,87	Картометрический метод	0,10	-
5532	425256,57	1321689,10	Картометрический метод	0,10	-
5533	425235,44	1321720,73	Картометрический метод	0,10	-
5534	425222,66	1321713,54	Картометрический метод	0,10	-
5535	425199,20	1321765,54	Картометрический метод	0,10	-
5536	425189,12	1321790,29	Картометрический метод	0,10	-
5537	425178,73	1321820,45	Картометрический метод	0,10	-
5538	425177,90	1321823,21	Картометрический метод	0,10	-
5539	425156,00	1321813,89	Картометрический метод	0,10	-
5540	425077,53	1321780,49	Картометрический метод	0,10	-
5541	425068,56	1321704,94	Картометрический метод	0,10	-
5542	425083,32	1321651,06	Картометрический метод	0,10	-
5543	425106,94	1321610,35	Картометрический метод	0,10	-
5544	425113,08	1321575,20	Картометрический метод	0,10	-
5545	425146,81	1321580,01	Картометрический метод	0,10	-
5546	425176,43	1321487,35	Картометрический метод	0,10	-
5547	425201,49	1321483,58	Картометрический метод	0,10	-
5548	425159,16	1321343,49	Картометрический метод	0,10	-
5549	425146,35	1321323,01	Картометрический метод	0,10	-
5550	425182,83	1321215,14	Картометрический метод	0,10	-
5551	425130,38	1321193,70	Картометрический метод	0,10	-
5552	425161,95	1321122,80	Картометрический метод	0,10	-
5507	425208,38	1321137,18	Картометрический метод	0,10	-
5553	425521,32	1321424,35	Картометрический метод	0,10	-
5554	425423,48	1321695,65	Картометрический метод	0,10	-
5555	425427,38	1321699,43	Картометрический метод	0,10	-
5556	425406,88	1321742,08	Картометрический метод	0,10	-
5557	425401,83	1321755,57	Картометрический метод	0,10	-
5558	425301,03	1321716,46	Картометрический метод	0,10	-
5559	425303,25	1321705,55	Картометрический метод	0,10	-
5560	425306,10	1321695,66	Картометрический метод	0,10	-
5561	425312,02	1321665,06	Картометрический метод	0,10	-
5562	425316,96	1321623,42	Картометрический метод	0,10	-
5563	425330,27	1321489,93	Картометрический метод	0,10	-
5564	425331,51	1321477,56	Картометрический метод	0,10	-
5565	425339,34	1321362,89	Картометрический метод	0,10	-
5566	425317,77	1321301,05	Картометрический метод	0,10	-
5567	425302,33	1321271,31	Картометрический метод	0,10	-
5568	425266,32	1321213,19	Картометрический метод	0,10	-
5569	425265,30	1321199,83	Картометрический метод	0,10	-
5570	425267,96	1321166,34	Картометрический метод	0,10	-
5571	425277,46	1321133,20	Картометрический метод	0,10	-
5572	425292,71	1321092,15	Картометрический метод	0,10	-
5573	425305,15	1321041,33	Картометрический метод	0,10	-
5574	425318,96	1321051,64	Картометрический метод	0,10	-
5575	425326,35	1321034,50	Картометрический метод	0,10	-

Сведения о местоположении границ объекта

5576	425329,37	1321029,15	Картометрический метод	0,10	-
5577	425358,50	1321044,10	Картометрический метод	0,10	-
5578	425365,98	1321144,87	Картометрический метод	0,10	-
5579	425439,34	1321263,61	Картометрический метод	0,10	-
5553	425521,32	1321424,35	Картометрический метод	0,10	-
5580	429502,11	1318064,96	Картометрический метод	0,10	-
5581	429453,07	1318108,88	Картометрический метод	0,10	-
5582	429444,31	1318122,20	Картометрический метод	0,10	-
5583	429400,22	1318054,12	Картометрический метод	0,10	-
5584	429378,41	1318020,44	Картометрический метод	0,10	-
5585	429389,80	1318011,55	Картометрический метод	0,10	-
5586	429408,75	1317997,52	Картометрический метод	0,10	-
5587	429506,90	1317941,19	Картометрический метод	0,10	-
5588	429496,95	1317963,99	Картометрический метод	0,10	-
5589	429494,57	1317984,20	Картометрический метод	0,10	-
5590	429502,30	1318003,72	Картометрический метод	0,10	-
5591	429528,50	1318038,25	Картометрический метод	0,10	-
5580	429502,11	1318064,96	Картометрический метод	0,10	-
5592	429378,41	1318020,44	Картометрический метод	0,10	-
5593	429286,83	1317879,04	Картометрический метод	0,10	-
5594	429298,37	1317870,90	Картометрический метод	0,10	-
5595	429322,09	1317854,16	Картометрический метод	0,10	-
5596	429409,67	1317800,48	Картометрический метод	0,10	-
5597	429445,24	1317818,53	Картометрический метод	0,10	-
5598	429466,88	1317834,79	Картометрический метод	0,10	-
5599	429473,92	1317844,83	Картометрический метод	0,10	-
5600	429481,24	1317894,03	Картометрический метод	0,10	-
5601	429498,52	1317919,78	Картометрический метод	0,10	-
5602	429509,99	1317929,80	Картометрический метод	0,10	-
5603	429506,90	1317941,19	Картометрический метод	0,10	-
5604	429408,75	1317997,52	Картометрический метод	0,10	-
5605	429389,80	1318011,55	Картометрический метод	0,10	-
5592	429378,41	1318020,44	Картометрический метод	0,10	-
5606	430745,47	1319315,54	Картометрический метод	0,10	-
5607	430705,67	1319332,89	Картометрический метод	0,10	-
5608	430712,69	1319358,99	Картометрический метод	0,10	-
5609	430610,61	1319400,43	Картометрический метод	0,10	-
5610	430577,66	1319404,12	Картометрический метод	0,10	-
5611	430534,47	1319337,12	Картометрический метод	0,10	-
5612	430511,19	1319299,72	Картометрический метод	0,10	-
5613	430492,21	1319280,02	Картометрический метод	0,10	-
5614	430485,87	1319271,72	Картометрический метод	0,10	-
5615	430484,99	1319268,64	Картометрический метод	0,10	-
5616	430477,04	1319240,64	Картометрический метод	0,10	-
5617	430466,64	1319192,95	Картометрический метод	0,10	-
5618	430449,40	1319149,88	Картометрический метод	0,10	-
5619	430450,37	1319138,39	Картометрический метод	0,10	-
5620	430455,56	1319133,13	Картометрический метод	0,10	-
5621	430482,68	1319121,45	Картометрический метод	0,10	-
5622	430557,84	1319100,03	Картометрический метод	0,10	-
5623	430613,18	1319083,97	Картометрический метод	0,10	-
5624	430637,20	1319078,57	Картометрический метод	0,10	-
5625	430656,95	1319060,69	Картометрический метод	0,10	-
5626	430669,41	1319048,07	Картометрический метод	0,10	-
5627	430700,75	1319040,53	Картометрический метод	0,10	-
5628	430742,58	1319037,09	Картометрический метод	0,10	-
5629	430779,12	1319027,43	Картометрический метод	0,10	-
5630	430796,89	1319024,17	Картометрический метод	0,10	-

Сведения о местоположении границ объекта

5631	430807,80	1319023,34	Картометрический метод	0,10	-
5632	430819,85	1319026,45	Картометрический метод	0,10	-
5633	430854,20	1319106,42	Картометрический метод	0,10	-
5634	430859,57	1319118,93	Картометрический метод	0,10	-
5635	430896,80	1319205,62	Картометрический метод	0,10	-
5636	430864,54	1319219,99	Картометрический метод	0,10	-
5637	430836,56	1319242,15	Картометрический метод	0,10	-
5638	430822,57	1319223,88	Картометрический метод	0,10	-
5639	430809,59	1319230,43	Картометрический метод	0,10	-
5640	430792,19	1319239,21	Картометрический метод	0,10	-
5641	430770,42	1319299,01	Картометрический метод	0,10	-
5606	430745,47	1319315,54	Картометрический метод	0,10	-
5642	434648,25	1319617,69	Картометрический метод	0,10	-
5643	434615,24	1319599,80	Картометрический метод	0,10	-
5644	434703,45	1319615,54	Картометрический метод	0,10	-
5645	434718,15	1319618,11	Картометрический метод	0,10	-
5646	434725,22	1319619,35	Картометрический метод	0,10	-
5647	434772,76	1319627,69	Картометрический метод	0,10	-
5648	434805,58	1319633,44	Картометрический метод	0,10	-
5649	434884,69	1319661,37	Картометрический метод	0,10	-
5650	434907,55	1319669,44	Картометрический метод	0,10	-
5651	434914,04	1319671,89	Картометрический метод	0,10	-
5652	434977,29	1319695,75	Картометрический метод	0,10	-
5653	435029,21	1319724,96	Картометрический метод	0,10	-
5654	435030,91	1319725,91	Картометрический метод	0,10	-
5655	435037,05	1319729,36	Картометрический метод	0,10	-
5656	435037,99	1319729,89	Картометрический метод	0,10	-
5657	435018,77	1319765,36	Картометрический метод	0,10	-
5658	435011,44	1319762,45	Картометрический метод	0,10	-
5659	435009,74	1319761,77	Картометрический метод	0,10	-
5660	435006,98	1319760,68	Картометрический метод	0,10	-
5661	434887,05	1319713,12	Картометрический метод	0,10	-
5662	434880,55	1319710,54	Картометрический метод	0,10	-
5663	434842,98	1319695,64	Картометрический метод	0,10	-
5664	434710,46	1319644,39	Картометрический метод	0,10	-
5665	434704,00	1319641,89	Картометрический метод	0,10	-
5642	434648,25	1319617,69	Картометрический метод	0,10	-
5666	434370,37	1319222,38	Картометрический метод	0,10	-
5667	434390,53	1319216,64	Картометрический метод	0,10	-
5668	434416,83	1319207,50	Картометрический метод	0,10	-
5669	434437,51	1319196,72	Картометрический метод	0,10	-
5670	434479,59	1319160,06	Картометрический метод	0,10	-
5671	434483,98	1319146,03	Картометрический метод	0,10	-
5672	434481,67	1319138,78	Картометрический метод	0,10	-
5673	434456,81	1319114,91	Картометрический метод	0,10	-
5674	434459,55	1319105,94	Картометрический метод	0,10	-
5675	434466,24	1319100,30	Картометрический метод	0,10	-
5676	434496,00	1319102,88	Картометрический метод	0,10	-
5677	434512,82	1319100,52	Картометрический метод	0,10	-
5678	434526,21	1319090,35	Картометрический метод	0,10	-
5679	434529,45	1319072,43	Картометрический метод	0,10	-
5680	434545,11	1318989,95	Картометрический метод	0,10	-
5681	434550,12	1318983,76	Картометрический метод	0,10	-
5682	434555,72	1318982,04	Картометрический метод	0,10	-
5683	434579,45	1319003,68	Картометрический метод	0,10	-
5684	434606,74	1319008,52	Картометрический метод	0,10	-
5685	434634,26	1319014,91	Картометрический метод	0,10	-
5686	434585,46	1319085,74	Картометрический метод	0,10	-
5687	434553,83	1319129,60	Картометрический метод	0,10	-

Сведения о местоположении границ объекта

5688	434507,73	1319186,43	Картометрический метод	0,10	-
5689	434489,40	1319207,27	Картометрический метод	0,10	-
5690	434412,32	1319294,85	Картометрический метод	0,10	-
5691	434390,59	1319314,58	Картометрический метод	0,10	-
5692	434249,85	1319427,87	Картометрический метод	0,10	-
5693	434231,98	1319440,86	Картометрический метод	0,10	-
5694	434200,34	1319468,11	Картометрический метод	0,10	-
5695	434172,05	1319491,64	Картометрический метод	0,10	-
5696	434122,38	1319529,48	Картометрический метод	0,10	-
5697	434045,60	1319584,13	Картометрический метод	0,10	-
5698	434043,61	1319542,75	Картометрический метод	0,10	-
5699	434047,30	1319509,16	Картометрический метод	0,10	-
5700	434052,10	1319476,12	Картометрический метод	0,10	-
5701	434056,99	1319454,28	Картометрический метод	0,10	-
5702	434055,14	1319432,48	Картометрический метод	0,10	-
5703	434044,26	1319401,78	Картометрический метод	0,10	-
5704	434032,31	1319379,50	Картометрический метод	0,10	-
5705	434020,41	1319364,49	Картометрический метод	0,10	-
5706	434023,68	1319350,48	Картометрический метод	0,10	-
5707	434034,76	1319330,82	Картометрический метод	0,10	-
5708	434062,66	1319308,80	Картометрический метод	0,10	-
5709	434078,84	1319297,50	Картометрический метод	0,10	-
5710	434094,99	1319280,60	Картометрический метод	0,10	-
5711	434125,70	1319257,74	Картометрический метод	0,10	-
5712	434147,05	1319261,50	Картометрический метод	0,10	-
5713	434175,20	1319274,15	Картометрический метод	0,10	-
5714	434199,41	1319286,28	Картометрический метод	0,10	-
5715	434228,81	1319297,26	Картометрический метод	0,10	-
5716	434250,78	1319308,28	Картометрический метод	0,10	-
5717	434279,39	1319307,51	Картометрический метод	0,10	-
5718	434297,94	1319312,41	Картометрический метод	0,10	-
5719	434330,12	1319337,34	Картометрический метод	0,10	-
5720	434355,37	1319319,26	Картометрический метод	0,10	-
5721	434356,96	1319307,50	Картометрический метод	0,10	-
5722	434355,78	1319298,56	Картометрический метод	0,10	-
5723	434336,42	1319261,23	Картометрический метод	0,10	-
5724	434334,11	1319252,85	Картометрический метод	0,10	-
5725	434351,98	1319240,97	Картометрический метод	0,10	-
5666	434370,37	1319222,38	Картометрический метод	0,10	-
5726	433917,48	1319355,39	Картометрический метод	0,10	-
5727	433914,07	1319362,59	Картометрический метод	0,10	-
5728	433914,08	1319362,57	Картометрический метод	0,10	-
5729	433911,96	1319367,04	Картометрический метод	0,10	-
5730	433895,56	1319412,19	Картометрический метод	0,10	-
5731	433888,20	1319470,16	Картометрический метод	0,10	-
5732	433887,20	1319478,04	Картометрический метод	0,10	-
5733	433886,92	1319480,25	Картометрический метод	0,10	-
5734	433886,90	1319480,38	Картометрический метод	0,10	-
5735	433886,95	1319486,71	Картометрический метод	0,10	-
5736	433886,99	1319492,01	Картометрический метод	0,10	-
5737	433883,69	1319496,18	Картометрический метод	0,10	-
5738	433877,89	1319500,38	Картометрический метод	0,10	-
5739	433869,35	1319503,29	Картометрический метод	0,10	-
5740	433867,92	1319503,78	Картометрический метод	0,10	-
5741	433868,25	1319504,33	Картометрический метод	0,10	-
5742	433910,97	1319575,88	Картометрический метод	0,10	-
5743	433887,15	1319589,88	Картометрический метод	0,10	-
5744	433883,28	1319592,15	Картометрический метод	0,10	-
5745	433842,44	1319618,12	Картометрический метод	0,10	-
5746	433841,26	1319618,87	Картометрический метод	0,10	-

Сведения о местоположении границ объекта

5747	433836,90	1319618,14	Картометрический метод	0,10	-
5748	433832,38	1319616,67	Картометрический метод	0,10	-
5749	433790,09	1319602,92	Картометрический метод	0,10	-
5750	433753,18	1319590,92	Картометрический метод	0,10	-
5751	433743,23	1319587,68	Картометрический метод	0,10	-
5752	433737,05	1319585,66	Картометрический метод	0,10	-
5753	433658,60	1319613,57	Картометрический метод	0,10	-
5754	433654,55	1319598,77	Картометрический метод	0,10	-
5755	433626,13	1319532,50	Картометрический метод	0,10	-
5756	433636,45	1319511,29	Картометрический метод	0,10	-
5757	433632,95	1319488,05	Картометрический метод	0,10	-
5758	433635,36	1319477,24	Картометрический метод	0,10	-
5759	433641,12	1319468,05	Картометрический метод	0,10	-
5760	433648,57	1319461,36	Картометрический метод	0,10	-
5761	433663,54	1319458,76	Картометрический метод	0,10	-
5762	433682,71	1319461,11	Картометрический метод	0,10	-
5763	433709,25	1319475,65	Картометрический метод	0,10	-
5764	433724,69	1319468,92	Картометрический метод	0,10	-
5765	433732,55	1319490,16	Картометрический метод	0,10	-
5766	433776,91	1319472,05	Картометрический метод	0,10	-
5767	433788,54	1319469,47	Картометрический метод	0,10	-
5768	433794,32	1319461,95	Картометрический метод	0,10	-
5769	433804,19	1319458,76	Картометрический метод	0,10	-
5770	433809,73	1319422,91	Картометрический метод	0,10	-
5771	433812,13	1319407,40	Картометрический метод	0,10	-
5772	433822,93	1319382,71	Картометрический метод	0,10	-
5773	433826,92	1319372,25	Картометрический метод	0,10	-
5774	433834,45	1319369,43	Картометрический метод	0,10	-
5775	433871,00	1319355,87	Картометрический метод	0,10	-
5776	433894,27	1319349,88	Картометрический метод	0,10	-
5777	433922,55	1319344,69	Картометрический метод	0,10	-
5726	433917,48	1319355,39	Картометрический метод	0,10	-
5778	433685,57	1319745,89	Картометрический метод	0,10	-
5779	433658,60	1319613,57	Картометрический метод	0,10	-
5780	433737,05	1319585,66	Картометрический метод	0,10	-
5781	433747,05	1319654,47	Картометрический метод	0,10	-
5782	433748,21	1319664,23	Картометрический метод	0,10	-
5783	433750,95	1319687,15	Картометрический метод	0,10	-
5784	433760,77	1319706,32	Картометрический метод	0,10	-
5785	433781,08	1319708,16	Картометрический метод	0,10	-
5786	433801,40	1319697,27	Картометрический метод	0,10	-
5787	433873,99	1319669,69	Картометрический метод	0,10	-
5788	433877,74	1319668,33	Картометрический метод	0,10	-
5789	433897,49	1319695,11	Картометрический метод	0,10	-
5790	433898,38	1319696,32	Картометрический метод	0,10	-
5791	433898,41	1319696,94	Картометрический метод	0,10	-
5792	433898,82	1319704,22	Картометрический метод	0,10	-
5793	433896,18	1319706,38	Картометрический метод	0,10	-
5794	433859,76	1319730,54	Картометрический метод	0,10	-
5795	433836,41	1319752,98	Картометрический метод	0,10	-
5796	433831,55	1319746,39	Картометрический метод	0,10	-
5797	433809,61	1319716,69	Картометрический метод	0,10	-
5798	433718,79	1319753,61	Картометрический метод	0,10	-
5778	433685,57	1319745,89	Картометрический метод	0,10	-
5799	433747,05	1319654,47	Картометрический метод	0,10	-
5800	433737,05	1319585,66	Картометрический метод	0,10	-
5801	433743,23	1319587,68	Картометрический метод	0,10	-
5802	433836,90	1319618,14	Картометрический метод	0,10	-
5803	433841,26	1319618,87	Картометрический метод	0,10	-

Сведения о местоположении границ объекта

5804	433846,89	1319626,50	Картометрический метод	0,10	-
5805	433877,74	1319668,33	Картометрический метод	0,10	-
5806	433873,99	1319669,69	Картометрический метод	0,10	-
5807	433801,40	1319697,27	Картометрический метод	0,10	-
5808	433781,08	1319708,16	Картометрический метод	0,10	-
5809	433760,77	1319706,32	Картометрический метод	0,10	-
5810	433750,95	1319687,15	Картометрический метод	0,10	-
5811	433748,21	1319664,23	Картометрический метод	0,10	-
5799	433747,05	1319654,47	Картометрический метод	0,10	-
5812	433539,61	1320911,92	Картометрический метод	0,10	-
5813	433399,28	1320977,56	Картометрический метод	0,10	-
5814	433379,10	1320986,99	Картометрический метод	0,10	-
5815	433360,38	1320995,75	Картометрический метод	0,10	-
5816	433344,05	1320970,95	Картометрический метод	0,10	-
5817	433332,06	1320960,77	Картометрический метод	0,10	-
5818	433315,08	1320943,56	Картометрический метод	0,10	-
5819	433288,76	1320958,11	Картометрический метод	0,10	-
5820	433259,81	1320979,42	Картометрический метод	0,10	-
5821	433233,35	1320992,84	Картометрический метод	0,10	-
5822	433211,66	1320991,67	Картометрический метод	0,10	-
5823	433188,44	1320978,52	Картометрический метод	0,10	-
5824	433123,22	1320835,60	Картометрический метод	0,10	-
5825	433115,59	1320812,64	Картометрический метод	0,10	-
5826	433068,09	1320669,58	Картометрический метод	0,10	-
5827	433054,94	1320626,14	Картометрический метод	0,10	-
5828	433050,88	1320611,72	Картометрический метод	0,10	-
5829	433045,79	1320593,61	Картометрический метод	0,10	-
5830	433009,06	1320463,06	Картометрический метод	0,10	-
5831	433019,33	1320452,67	Картометрический метод	0,10	-
5832	433057,20	1320440,44	Картометрический метод	0,10	-
5833	433123,83	1320424,54	Картометрический метод	0,10	-
5834	433124,41	1320425,82	Картометрический метод	0,10	-
5835	433129,75	1320423,79	Картометрический метод	0,10	-
5836	433136,34	1320411,18	Картометрический метод	0,10	-
5837	433160,40	1320395,77	Картометрический метод	0,10	-
5838	433205,50	1320363,23	Картометрический метод	0,10	-
5839	433224,00	1320345,77	Картометрический метод	0,10	-
5840	433236,80	1320376,74	Картометрический метод	0,10	-
5841	433225,22	1320380,77	Картометрический метод	0,10	-
5842	433231,33	1320394,78	Картометрический метод	0,10	-
5843	433238,84	1320391,49	Картометрический метод	0,10	-
5844	433248,68	1320412,50	Картометрический метод	0,10	-
5845	433277,95	1320399,57	Картометрический метод	0,10	-
5846	433276,70	1320414,54	Картометрический метод	0,10	-
5847	433287,25	1320452,88	Картометрический метод	0,10	-
5848	433329,49	1320507,97	Картометрический метод	0,10	-
5849	433396,88	1320580,78	Картометрический метод	0,10	-
5850	433410,43	1320613,31	Картометрический метод	0,10	-
5851	433421,28	1320656,30	Картометрический метод	0,10	-
5852	433430,19	1320687,28	Картометрический метод	0,10	-
5853	433447,61	1320714,78	Картометрический метод	0,10	-
5854	433470,85	1320745,76	Картометрический метод	0,10	-
5855	433417,96	1320774,54	Картометрический метод	0,10	-
5856	433425,89	1320805,21	Картометрический метод	0,10	-
5857	433442,11	1320851,83	Картометрический метод	0,10	-
5858	433460,59	1320852,54	Картометрический метод	0,10	-
5859	433463,68	1320865,53	Картометрический метод	0,10	-
5860	433527,54	1320850,04	Картометрический метод	0,10	-
5861	433528,97	1320860,79	Картометрический метод	0,10	-
5812	433539,61	1320911,92	Картометрический метод	0,10	-

Сведения о местоположении границ объекта

5862	433527,54	1320850,04	Картометрический метод	0,10	-
5863	433463,68	1320865,53	Картометрический метод	0,10	-
5864	433460,59	1320852,54	Картометрический метод	0,10	-
5865	433442,11	1320851,83	Картометрический метод	0,10	-
5866	433425,89	1320805,21	Картометрический метод	0,10	-
5867	433438,89	1320828,16	Картометрический метод	0,10	-
5868	433472,30	1320833,04	Картометрический метод	0,10	-
5869	433505,57	1320819,99	Картометрический метод	0,10	-
5870	433523,53	1320819,86	Картометрический метод	0,10	-
5862	433527,54	1320850,04	Картометрический метод	0,10	-
5871	433238,84	1320391,49	Картометрический метод	0,10	-
5872	433231,33	1320394,78	Картометрический метод	0,10	-
5873	433225,22	1320380,77	Картометрический метод	0,10	-
5874	433236,80	1320376,74	Картометрический метод	0,10	-
5875	433224,00	1320345,77	Картометрический метод	0,10	-
5876	433205,50	1320363,23	Картометрический метод	0,10	-
5877	433160,40	1320395,77	Картометрический метод	0,10	-
5878	433136,34	1320411,18	Картометрический метод	0,10	-
5879	433129,75	1320423,79	Картометрический метод	0,10	-
5880	433124,41	1320425,82	Картометрический метод	0,10	-
5881	433123,83	1320424,54	Картометрический метод	0,10	-
5882	433057,20	1320440,44	Картометрический метод	0,10	-
5883	433019,33	1320452,67	Картометрический метод	0,10	-
5884	433009,06	1320463,06	Картометрический метод	0,10	-
5885	432999,59	1320429,38	Картометрический метод	0,10	-
5886	432991,76	1320395,99	Картометрический метод	0,10	-
5887	433032,99	1320392,23	Картометрический метод	0,10	-
5888	433061,29	1320386,73	Картометрический метод	0,10	-
5889	433088,74	1320377,90	Картометрический метод	0,10	-
5890	433099,81	1320374,33	Картометрический метод	0,10	-
5891	433110,39	1320370,93	Картометрический метод	0,10	-
5892	433156,57	1320347,17	Картометрический метод	0,10	-
5893	433189,44	1320322,14	Картометрический метод	0,10	-
5894	433222,36	1320295,13	Картометрический метод	0,10	-
5895	433233,60	1320285,91	Картометрический метод	0,10	-
5896	433246,62	1320275,14	Картометрический метод	0,10	-
5897	433267,87	1320262,67	Картометрический метод	0,10	-
5898	433272,04	1320257,06	Картометрический метод	0,10	-
5899	433291,24	1320296,64	Картометрический метод	0,10	-
5900	433304,14	1320306,80	Картометрический метод	0,10	-
5901	433294,01	1320324,80	Картометрический метод	0,10	-
5902	433281,42	1320358,17	Картометрический метод	0,10	-
5903	433277,95	1320399,57	Картометрический метод	0,10	-
5904	433248,68	1320412,50	Картометрический метод	0,10	-
5871	433238,84	1320391,49	Картометрический метод	0,10	-
5905	433151,68	1320167,09	Картометрический метод	0,10	-
5906	433128,97	1320221,02	Картометрический метод	0,10	-
5907	433136,88	1320249,13	Картометрический метод	0,10	-
5908	433148,42	1320250,48	Картометрический метод	0,10	-
5909	433153,00	1320266,95	Картометрический метод	0,10	-
5910	433126,47	1320275,05	Картометрический метод	0,10	-
5911	433122,89	1320276,14	Картометрический метод	0,10	-
5912	433118,31	1320282,28	Картометрический метод	0,10	-
5913	433114,35	1320290,35	Картометрический метод	0,10	-
5914	433102,25	1320301,02	Картометрический метод	0,10	-
5915	433089,16	1320352,55	Картометрический метод	0,10	-
5916	433082,14	1320354,81	Картометрический метод	0,10	-
5917	433055,30	1320363,44	Картометрический метод	0,10	-

Сведения о местоположении границ объекта

5918	432988,69	1320372,65	Картометрический метод	0,10	-
5919	433007,31	1320364,14	Картометрический метод	0,10	-
5920	433005,39	1320358,46	Картометрический метод	0,10	-
5921	432965,16	1320239,39	Картометрический метод	0,10	-
5922	432887,50	1320020,14	Картометрический метод	0,10	-
5923	432872,51	1319977,84	Картометрический метод	0,10	-
5924	432871,43	1319974,80	Картометрический метод	0,10	-
5925	432871,26	1319974,31	Картометрический метод	0,10	-
5926	432871,05	1319973,72	Картометрический метод	0,10	-
5927	432849,94	1319887,36	Картометрический метод	0,10	-
5928	432838,71	1319824,10	Картометрический метод	0,10	-
5929	432816,89	1319705,27	Картометрический метод	0,10	-
5930	432815,49	1319693,29	Картометрический метод	0,10	-
5931	432846,38	1319684,73	Картометрический метод	0,10	-
5932	432925,72	1319694,06	Картометрический метод	0,10	-
5933	432938,05	1319698,06	Картометрический метод	0,10	-
5934	432978,15	1319711,08	Картометрический метод	0,10	-
5935	433002,15	1319716,32	Картометрический метод	0,10	-
5936	433005,70	1319727,79	Картометрический метод	0,10	-
5937	433017,20	1319731,44	Картометрический метод	0,10	-
5938	433018,38	1319731,82	Картометрический метод	0,10	-
5939	433025,60	1319738,45	Картометрический метод	0,10	-
5940	433028,99	1319741,56	Картометрический метод	0,10	-
5941	433048,65	1319772,17	Картометрический метод	0,10	-
5942	433049,92	1319776,19	Картометрический метод	0,10	-
5943	433059,27	1319805,90	Картометрический метод	0,10	-
5944	433062,92	1319817,50	Картометрический метод	0,10	-
5945	433066,60	1319830,76	Картометрический метод	0,10	-
5946	433066,79	1319847,90	Картометрический метод	0,10	-
5947	433063,67	1319861,51	Картометрический метод	0,10	-
5948	433063,40	1319862,71	Картометрический метод	0,10	-
5949	433057,69	1319875,50	Картометрический метод	0,10	-
5950	433058,51	1319877,54	Картометрический метод	0,10	-
5951	433060,55	1319882,56	Картометрический метод	0,10	-
5952	433075,41	1319919,27	Картометрический метод	0,10	-
5953	433103,95	1319960,03	Картометрический метод	0,10	-
5954	433119,61	1319995,76	Картометрический метод	0,10	-
5955	433143,17	1320057,04	Картометрический метод	0,10	-
5956	433164,22	1320128,58	Картометрический метод	0,10	-
5905	433151,68	1320167,09	Картометрический метод	0,10	-
5957	433174,56	1320303,31	Картометрический метод	0,10	-
5958	433145,15	1320325,70	Картометрический метод	0,10	-
5959	433143,71	1320326,79	Картометрический метод	0,10	-
5960	433140,05	1320328,67	Картометрический метод	0,10	-
5961	433101,16	1320348,69	Картометрический метод	0,10	-
5962	433089,16	1320352,55	Картометрический метод	0,10	-
5963	433090,47	1320347,38	Картометрический метод	0,10	-
5964	433096,51	1320323,64	Картометрический метод	0,10	-
5965	433111,37	1320318,57	Картометрический метод	0,10	-
5966	433132,56	1320310,01	Картометрический метод	0,10	-
5967	433138,47	1320307,62	Картометрический метод	0,10	-
5968	433133,66	1320295,23	Картометрический метод	0,10	-
5969	433127,49	1320297,54	Картометрический метод	0,10	-
5970	433106,21	1320305,51	Картометрический метод	0,10	-
5971	433100,63	1320307,43	Картометрический метод	0,10	-
5972	433102,25	1320301,02	Картометрический метод	0,10	-
5973	433114,35	1320290,35	Картометрический метод	0,10	-
5974	433118,31	1320282,28	Картометрический метод	0,10	-
5975	433120,23	1320279,70	Картометрический метод	0,10	-
5976	433122,89	1320276,14	Картометрический метод	0,10	-

Сведения о местоположении границ объекта

5977	433126,47	1320275,05	Картометрический метод	0,10	-
5978	433153,00	1320266,95	Картометрический метод	0,10	-
5979	433148,42	1320250,49	Картометрический метод	0,10	-
5980	433148,85	1320250,53	Картометрический метод	0,10	-
5981	433177,98	1320253,95	Картометрический метод	0,10	-
5982	433187,97	1320250,55	Картометрический метод	0,10	-
5983	433189,64	1320249,98	Картометрический метод	0,10	-
5984	433216,38	1320240,87	Картометрический метод	0,10	-
5985	433222,34	1320238,18	Картометрический метод	0,10	-
5986	433231,72	1320233,94	Картометрический метод	0,10	-
5987	433239,41	1320230,46	Картометрический метод	0,10	-
5988	433253,92	1320230,94	Картометрический метод	0,10	-
5989	433259,47	1320231,13	Картометрический метод	0,10	-
5990	433255,84	1320234,40	Картометрический метод	0,10	-
5991	433251,18	1320238,61	Картометрический метод	0,10	-
5992	433234,34	1320254,10	Картометрический метод	0,10	-
5993	433218,32	1320267,40	Картометрический метод	0,10	-
5994	433199,16	1320283,12	Картометрический метод	0,10	-
5957	433174,56	1320303,31	Картометрический метод	0,10	-
5995	433106,21	1320305,51	Картометрический метод	0,10	-
5996	433127,49	1320297,54	Картометрический метод	0,10	-
5997	433133,66	1320295,23	Картометрический метод	0,10	-
5998	433138,47	1320307,62	Картометрический метод	0,10	-
5999	433132,56	1320310,01	Картометрический метод	0,10	-
6000	433111,37	1320318,57	Картометрический метод	0,10	-
6001	433096,51	1320323,64	Картометрический метод	0,10	-
6002	433100,63	1320307,43	Картометрический метод	0,10	-
5995	433106,21	1320305,51	Картометрический метод	0,10	-
6003	432991,76	1320395,99	Картометрический метод	0,10	-
6004	432988,69	1320372,65	Картометрический метод	0,10	-
6005	433055,30	1320363,44	Картометрический метод	0,10	-
6006	433101,16	1320348,69	Картометрический метод	0,10	-
6007	433143,71	1320326,79	Картометрический метод	0,10	-
6008	433174,56	1320303,31	Картометрический метод	0,10	-
6009	433218,32	1320267,40	Картометрический метод	0,10	-
6010	433234,34	1320254,10	Картометрический метод	0,10	-
6011	433251,18	1320238,61	Картометрический метод	0,10	-
6012	433259,47	1320231,13	Картометрический метод	0,10	-
6013	433272,04	1320257,06	Картометрический метод	0,10	-
6014	433267,87	1320262,67	Картометрический метод	0,10	-
6015	433246,62	1320275,14	Картометрический метод	0,10	-
6016	433233,60	1320285,91	Картометрический метод	0,10	-
6017	433189,44	1320322,14	Картометрический метод	0,10	-
6018	433156,57	1320347,17	Картометрический метод	0,10	-
6019	433110,39	1320370,93	Картометрический метод	0,10	-
6020	433061,29	1320386,73	Картометрический метод	0,10	-
6021	433032,99	1320392,23	Картометрический метод	0,10	-
6003	432991,76	1320395,99	Картометрический метод	0,10	-


3. Сведения о характерных точках части (частей) границы объекта

Обозначение характерных точек части границы	Координаты, м		Метод определения координат характерной точки	Средняя квадратическая погрешность положения характерной точки (Mt), м	Описание обозначения точки на местности (при наличии)
	X	Y			
1	2	3	4	5	6

Сведения о местоположении границ объекта

Часть № -

-	-	-	-	-	-
---	---	---	---	---	---



1:100000
1:100000
1:100000

Масштаб 1:100000

Рисунки: _____
Масштаб: _____

