

**ГЛАВНОЕ УПРАВЛЕНИЕ АРХИТЕКТУРЫ И ГРАДОСТРОИТЕЛЬСТВА  
РЯЗАНСКОЙ ОБЛАСТИ**

**ПО С Т А Н О В Л Е Н И Е**

«15» марта 2021 г.

№ 100-н

О внесении изменений в постановление главного управления архитектуры и градостроительства Рязанской области от 21.11.2019 № 368-п «Об утверждении Правил землепользования и застройки муниципального образования – Успенское сельское поселение Скопинского муниципального района Рязанской области»

С учетом заключения о результатах общественных обсуждений от 05.03.2021 по проекту внесения изменений в правила землепользования и застройки муниципального образования – Успенское сельское поселение Скопинского муниципального района Рязанской области, на основании статьи 33 Градостроительного кодекса Российской Федерации, статьи 2 Закона Рязанской области от 28.12.2018 № 106-ОЗ «О перераспределении отдельных полномочий в области градостроительной деятельности между органами местного самоуправления муниципальных образований Рязанской области и органами государственной власти Рязанской области», руководствуясь постановлением Правительства Рязанской области от 06.08.2008 № 153 «Об утверждении положения о главном управлении архитектуры и градостроительства Рязанской области», главное управление архитектуры и градостроительства Рязанской области ПОСТАНОВЛЯЕТ:

1. Внести в постановление главного управления архитектуры и градостроительства Рязанской области от 21.11.2019 № 368-п «Об утверждении Правил землепользования и застройки муниципального образования – Успенское сельское поселение Скопинского муниципального района Рязанской области» следующие изменения:

1) изложить приложения № 1, № 2, № 3 в новой редакции согласно приложениям № 1, № 2, № 3 на электронном носителе (CD – диск) к настоящему постановлению;

- «Приложение № 1 «Правила землепользования и застройки муниципального образования – Успенское сельское поселение Скопинского муниципального района Рязанской области»;

- «Приложение № 2 «Карта градостроительного зонирования»;

- «Приложение № 3 «Графическое описание местоположения границ территориальных зон, перечень координат характерных точек этих границ муниципального образования – Успенское сельское поселение Скопинского муниципального района Рязанской области»;

2) дополнить приложением № 4 «Карта границ зон с особыми условиями использования территорий» согласно приложению № 4 на электронном носителе (CD – диск), указанном в подпункте 1 пункта 1 настоящего постановления.

2. Настоящее постановление вступает в силу со дня его официального опубликования.

3. Государственному казенному учреждению Рязанской области «Центр градостроительного развития Рязанской области» опубликовать настоящее постановление в федеральной государственной информационной системе территориального планирования (ФГИС ТП).


4. Отделу кадровой работы и делопроизводства главного управления архитектуры и градостроительства Рязанской области обеспечить опубликование настоящего постановления в средствах массовой информации (газета «Рязанские ведомости») и на официальном интернет-портале правовой информации ([www.pravo.gov.ru](http://www.pravo.gov.ru)) в течение двух дней со дня его издания.

5. Отделу информационного обеспечения градостроительной деятельности разместить настоящее постановление на официальном сайте главного управления архитектуры и градостроительства Рязанской области в сети «Интернет».

6. Предложить главе муниципального образования – Скопинский муниципальный район Рязанской области, главе администрации муниципального образования – Успенское сельское поселение Скопинского муниципального района Рязанской области обеспечить размещение настоящего постановления на официальном сайте муниципального образования в сети «Интернет», публикацию в средствах массовой информации.

7. Контроль за исполнением настоящего постановления оставляю за собой.

Начальник



Р.В. Шашкин

Приложение № 1  
к постановлению главного управления  
архитектуры и градостроительства  
Рязанской области  
от 15 марта 2021 г. № 100-п

«Приложение № 1  
к постановлению главного управления  
архитектуры и градостроительства  
Рязанской области  
от 21 ноября 2019 г. № 368-п

**Правила землепользования и застройки  
муниципального образования – Успенское сельское поселение  
Скопинского муниципального района Рязанской области**

## Оглавление

Раздел 1. Порядок применения и внесения изменений в правила землепользования и застройки муниципального образования – Успенское сельское поселение Скопинского муниципального района Рязанской области.....	5
Статья 1. Основные понятия, используемые в Правилах землепользования и застройки. ....	5
Статья 2. Регулирование землепользования и застройки. ....	5
Статья 3. Изменение видов разрешенного использования земельных участков и объектов капитального строительства физическими и юридическими лицами. ....	5
Статья 4. Подготовка документации по планировке территории.....	6
Статья 5. Проведение общественных обсуждений или публичных слушаний по вопросам землепользования и застройки. ....	7
Статья 6. Внесение изменений в правила землепользования и застройки. ....	8
Статья 7. Градостроительные планы земельных участков. ....	8
Статья 8. Разрешение на строительство, реконструкцию и ввод объектов капитального строительства в эксплуатацию. ....	9
Раздел 2. Градостроительные регламенты. ....	10
Статья 9. Градостроительные регламенты. Виды разрешенного использования земельных участков и объектов капитального строительства. ....	10
Статья 10. Сводный перечень территориальных зон, выделенных на карте градостроительного зонирования муниципального образования – Успенское сельское поселение Скопинского муниципального района Рязанской области. ....	10
Статья 11. Градостроительные регламенты по видам разрешенного использования в соответствии с территориальными зонами. ....	13
1. Градостроительные регламенты. Жилые зоны. ....	14
1.1. Ж-1 - Зона застройки индивидуальными жилыми домами. ....	14
1.2. Ж-2 - Зона застройки малоэтажными жилыми домами (до 4 этажей, включая мансардный). ....	24
2. Градостроительные регламенты. Общественно-деловые зоны. ....	31
2.1. ОД - Общественно-деловые зоны. ....	31
2.2. ОД-1 - Многофункциональная общественно-деловая зона. ....	35
2.3. ОД-2 - Зона специализированной общественной застройки. ....	40
2.4. ОД-3 - Зона исторической застройки. ....	48
3. Градостроительные регламенты. Производственные зоны, зоны инженерной и транспортной инфраструктур. ....	50
3.1. П - Производственные зоны, зоны инженерной и транспортной инфраструктур. ....	50
3.2. П-1 - Производственная зона. ....	54



3.3. П-2 - Коммунально-складская зона.....	58
3.4. П-4 - Зона инженерной инфраструктуры.....	62
3.5. П-5 - Зона транспортной инфраструктуры.....	66
4. Градостроительные регламенты. Зоны сельскохозяйственного использования.....	70
4.1. СХ - Зона сельскохозяйственного использования.....	70
4.2 СХ-2 Зона садоводческих, огороднических или дачных некоммерческих объединений граждан.....	71
4.3 СХ-3 – Производственная зона сельскохозяйственных предприятий.....	74
4.4. СХ - 4 - Другие зоны сельскохозяйственного назначения.....	80
5. Градостроительные регламенты. Зоны рекреационного назначения.....	81
5.1. Р - 1 - Зона озелененных территорий общего пользования (лесопарки, парки, сады, скверы, бульвары, городские леса).....	81
5.2 Р-2 – Зона отдыха.....	84
5.3 Р-5 – Зона лесов.....	88
6. Градостроительные регламенты. Зоны специального назначения.....	89
6.1. СН – Зоны специального назначения.....	89
6.2. СН-1 – Зона кладбищ.....	90
7. Градостроительные регламенты. Зона акваторий.....	92
7.1. А - Зона акваторий.....	92
8. Зоны с особыми условиями использования территорий.....	94
8.1. Санитарно-защитные зоны предприятий и объектов.....	97
8.2. Санитарные разрывы и минимально допустимые расстояния от транспортных и инженерных коммуникаций.....	97
8.3. Охранные зоны транспортных и инженерных коммуникаций.....	97
8.4. Охранная зона особо охраняемых природных территорий.....	98
8.5. Зоны санитарной охраны источников водоснабжения и водопроводов питьевого назначения.....	99
8.6. Зоны охраны объектов культурного наследия (памятников истории и культуры) народов Российской Федерации.....	99
8.7. Защитные зоны объектов культурного наследия.....	99
8.8. Водоохранная зона.....	100
8.9. Зоны загопления и подгопления.....	100
8.10. Другие зоны с особыми условиями использования.....	100
Статья 12. Территории зон охраны объектов культурного наследия.....	101
Статья 13. Охранная зона особо охраняемых природных территорий.....	104
Статья 14. Расчетные показатели минимально допустимого уровня обеспеченности территории объектами коммунальной, транспортной, социальной инфраструктур и расчетные показатели максимально допустимого уровня территориальной доступности.....	104

Статья 15. Территории расположения недропользования в Рязанской области Скопинского муниципального района Успенского сельского поселения.....	104
Раздел 3. Карта градостроительного зонирования.....	104
Статья 16. Карта градостроительного зонирования территории муниципального образования – Успенское сельское поселение Скопинского муниципального района Рязанской области.....	104

**Раздел 1. Порядок применения и внесения изменений в правила землепользования и застройки муниципального образования – Успенское сельское поселение Скопинского муниципального района Рязанской области.**

**Статья 1. Основные понятия, используемые в Правилах землепользования и застройки.**

В настоящих Правилах землепользования и застройки муниципального образования – Успенское сельское поселение Скопинского муниципального района Рязанской области (далее – Правила землепользования и застройки, Правила) используются понятия и определения, содержащиеся в статье 1 Градостроительного кодекса Российской Федерации.

**Статья 2. Регулирование землепользования и застройки.**

В соответствии со статьей 32 Градостроительного кодекса Российской Федерации, правила землепользования и застройки утверждаются представительным органом местного самоуправления.

В соответствии с Законом Рязанской области от 28 декабря 2018 г. № 106-ОЗ «О перераспределении отдельных полномочий в области градостроительной деятельности между органами местного самоуправления муниципальных образований Рязанской области и органами государственной власти Рязанской области» (далее – Закон Рязанской области от 28 декабря 2018 г. № 106-ОЗ) полномочия органов местного самоуправления по принятию решения о подготовке проекта правил землепользования и застройки, утверждению состава и порядка деятельности комиссии по подготовке проекта правил землепользования и застройки, принятию решения о проведении общественных обсуждений или публичных слушаний, принятию решения об утверждении правил землепользования и застройки или о необходимости их доработки, внесению изменений в правила землепользования и застройки осуществляет центральный исполнительный орган государственной власти Рязанской области, уполномоченный в сфере градостроительной деятельности.

**Статья 3. Изменение видов разрешенного использования земельных участков и объектов капитального строительства физическими и юридическими лицами.**

В соответствии со статьей 37 Градостроительного кодекса Российской Федерации изменение одного вида разрешенного использования земельных участков и объектов капитального строительства на другой вид такого использования осуществляется в соответствии с градостроительным регламентом при условии соблюдения требований технических регламентов.

Основные и вспомогательные виды разрешенного использования земельных участков и объектов капитального строительства правообладателями земельных участков и объектов капитального строительства, за исключением органов государственной власти, органов местного самоуправления, государственных и муниципальных учреждений, государственных и муниципальных унитарных

предприятий, выбираются самостоятельно без дополнительных разрешений и согласования.

Решения об изменении одного вида разрешенного использования земельных участков и объектов капитального строительства, расположенных на землях, на которые действие градостроительных регламентов не распространяется или для которых градостроительные регламенты не устанавливаются, на другой вид такого использования принимаются в соответствии с федеральными законами.

Предоставление разрешения на условно разрешенный вид использования земельного участка или объекта капитального строительства осуществляется в порядке, предусмотренном статьей 39 Градостроительного кодекса Российской Федерации.

Физическое или юридическое лицо вправе оспорить в суде решение о предоставлении разрешения на условно разрешенный вид использования земельного участка или объекта капитального строительства либо об отказе в предоставлении такого разрешения.

#### **Статья 4. Подготовка документации по планировке территории.**

В соответствии со статьей 41 Градостроительного кодекса Российской Федерации подготовка документации по планировке территории осуществляется в целях обеспечения устойчивого развития территорий, в том числе выделения элементов планировочной структуры, установления границ земельных участков, установления границ зон планируемого размещения объектов капитального строительства.

В соответствии с Законом Рязанской области от 28 декабря 2018 г. № 106-ОЗ полномочия органов местного самоуправления по принятию решения о подготовке документации по планировке территории, обеспечению ее подготовки, утверждению документации по планировке территории или принятию решения об отклонении такой документации и о направлении ее на доработку, внесению изменений в документацию по планировке территории осуществляет центральный исполнительный орган государственной власти Рязанской области, уполномоченный в сфере градостроительной деятельности.

В соответствии с распоряжением Правительства Рязанской области от 7 февраля 2019 г. № 62-р «О создании государственного казенного учреждения Рязанской области «Центр градостроительного развития Рязанской области» путем учреждения» (далее - распоряжение Правительства Рязанской области от 7 февраля 2019 г. № 62-р) обеспечение реализации отдельных полномочий в области градостроительной деятельности главного управления архитектуры и градостроительства Рязанской области, перераспределенных между органами местного самоуправления муниципальных образований Рязанской области и органами государственной власти Рязанской области, в части обеспечения подготовки документации по планировке территории, за исключением самой подготовки документации по планировке территории относится к деятельности государственного казенного учреждения Рязанской области «Центр градостроительного развития Рязанской области».

## **Статья 5. Проведение общественных обсуждений или публичных слушаний по вопросам землепользования и застройки.**

Проведение общественных обсуждений или публичных слушаний по вопросам землепользования и застройки осуществляется в соответствии Положением об организации и проведении общественных обсуждений, публичных слушаний при осуществлении градостроительной деятельности, утвержденным постановлением главного управления архитектуры и градостроительства Рязанской области от 03 апреля 2019 г. № 6-п (далее – Положение).

Положение:

- устанавливает порядок назначения, организации и проведения общественных обсуждений, публичных слушаний по проектам правовых актов, разрабатываемых и принимаемых при осуществлении градостроительной деятельности на территории Рязанской области;

- является специальным нормативным правовым актом по вопросам организации и проведения общественных обсуждений, публичных слушаний при осуществлении градостроительной деятельности на территории Рязанской области.

Иные вопросы проведения общественных обсуждений или публичных слушаний, не урегулированные Положением, осуществляются в соответствии с положениями, установленными федеральным законодательством, правовыми актами Рязанской области.

Общественные обсуждения и публичные слушания по проектам генеральных планов и правил землепользования и застройки поселений и городских округов, проектам планировки территории, проектам межевания территории, проектам правил благоустройства территорий, проектам, предусматривающим внесение изменений в один из указанных утвержденных документов, проектам решений о предоставлении разрешения на условно разрешенный вид использования земельного участка или объекта капитального строительства, проектам решений о предоставлении разрешения на отклонение от предельных параметров разрешенного строительства, реконструкции объектов капитального строительства (далее - проекты) проводятся в целях соблюдения права человека на благоприятные условия жизнедеятельности, прав и законных интересов правообладателей земельных участков и объектов капитального строительства, а также выявления и учета мнения населения по проектам муниципальных правовых актов при осуществлении градостроительной деятельности в поселениях и городских округах Рязанской области.

Результаты общественных обсуждений и публичных слушаний носят рекомендательный характер.

Документами общественных обсуждений или публичных слушаний являются протокол общественных обсуждений или публичных слушаний и заключение о результатах общественных обсуждений или публичных слушаний.

Участники общественных обсуждений или публичных слушаний вправе представлять свои предложения и замечания, касающиеся обсуждаемых вопросов,

для включения в протокол общественных обсуждений или протокол публичных слушаний.

#### **Статья 6. Внесение изменений в правила землепользования и застройки.**

Внесение изменений в Правила землепользования и застройки осуществляется в порядке, предусмотренном статьями 31 и 32 Градостроительного кодекса Российской Федерации, с учетом особенностей, установленных статьей 33 Градостроительного кодекса Российской Федерации.

Основаниями для рассмотрения вопроса о внесении изменений в Правила землепользования и застройки являются:

1) несоответствие правил землепользования и застройки генеральному плану поселения, генеральному плану городского округа, схеме территориального планирования муниципального района, возникшее в результате внесения в такие генеральные планы или схему территориального планирования муниципального района изменений;

2) поступление от уполномоченного Правительством Российской Федерации федерального органа исполнительной власти обязательного для исполнения в сроки, установленные законодательством Российской Федерации, предписания об устранении нарушений ограничений использования объектов недвижимости, установленных на приаэродромной территории, которые допущены в правилах землепользования и застройки поселения, городского округа, межселенной территории;

3) поступление предложений об изменении границ территориальных зон, изменении градостроительных регламентов;

4) несоответствие сведений о местоположении границ зон с особыми условиями использования территорий, территорий объектов культурного наследия, отображенных на карте градостроительного зонирования, содержащемся в Едином государственном реестре недвижимости описанию местоположения границ указанных зон, территорий;

5) несоответствие установленных градостроительным регламентом ограничений использования земельных участков и объектов капитального строительства, расположенных полностью или частично в границах зон с особыми условиями использования территорий, территорий достопримечательных мест федерального, регионального и местного значения, содержащимся в Едином государственном реестре недвижимости ограничениям использования объектов недвижимости в пределах таких зон, территорий;

6) установление, изменение, прекращение существования зоны с особыми условиями использования территории, установление, изменение границ территории объекта культурного наследия, территории исторического поселения федерального значения, территории исторического поселения регионального значения.

#### **Статья 7. Градостроительные планы земельных участков.**

В соответствии со статьей 57.3 Градостроительного кодекса Российской Федерации, градостроительный план земельного участка выдается в целях

обеспечения субъектов градостроительной деятельности информацией, необходимой для архитектурно-строительного проектирования, строительства, реконструкции объектов капитального строительства в границах земельного участка.

В соответствии с Законом Рязанской области от 28 декабря 2018 г. № 106-ОЗ полномочия органов местного самоуправления по подготовке, регистрации и выдаче градостроительных планов земельных участков осуществляет центральный исполнительный орган государственной власти Рязанской области, уполномоченный в сфере градостроительной деятельности.

В соответствии с распоряжением Правительства Рязанской области от 7 февраля 2019 года № 62-р обеспечение реализации отдельных полномочий в области градостроительной деятельности главного управления архитектуры и градостроительства Рязанской области, перераспределенных между органами местного самоуправления муниципальных образований Рязанской области и органами государственной власти Рязанской области, в части подготовки, регистрации и выдачи градостроительных планов земельных участков относится к деятельности государственного казенного учреждения Рязанской области «Центр градостроительного развития Рязанской области».

#### **Статья 8. Разрешение на строительство, реконструкцию и ввод объектов капитального строительства в эксплуатацию.**

Разрешение на строительство, реконструкцию объектов капитального строительства выдается в соответствии со статьей 51 Градостроительного кодекса Российской Федерации.

В соответствии с Законом Рязанской области от 28 декабря 2018 г. № 106-ОЗ полномочия органов местного самоуправления по выдаче разрешения на строительство, разрешения на ввод объектов в эксплуатацию при осуществлении строительства, реконструкции объектов капитального строительства, отказу в выдаче таких разрешений, за исключением полномочий, предусмотренных статьей 51.1, частями 17, 19 и 21 статьи 55 Градостроительного кодекса Российской Федерации осуществляет центральный исполнительный орган государственной власти Рязанской области, уполномоченный в сфере градостроительной деятельности.

В соответствии с распоряжением Правительства Рязанской области от 7 февраля 2019 г. № 62-р обеспечение реализации отдельных полномочий в области градостроительной деятельности главного управления архитектуры и градостроительства Рязанской области, перераспределенных между органами местного самоуправления муниципальных образований Рязанской области и органами государственной власти Рязанской области, в части полномочий, определенных частями 6.1, 7.1, пунктами 1 и 2 части 11 и части 11.1, частью 21.12 статьи 51, частями 2, 3.2, 3.3 и 5 статьи 55 Градостроительного кодекса Российской Федерации, за исключением выдачи разрешения на строительство, разрешения на ввод объектов в эксплуатацию при осуществлении строительства и отказа в выдаче таких разрешений относится к полномочиям государственного



казенного учреждения Рязанской области «Центр градостроительного развития Рязанской области».

## **Раздел 2. Градостроительные регламенты.**

**Статья 9. Градостроительные регламенты. Виды разрешенного использования земельных участков и объектов капитального строительства.**

Разрешенное использование земельных участков и объектов капитального строительства в настоящих Правилах может быть следующих видов:

- основные виды разрешенного использования;
- вспомогательные виды разрешенного использования, допустимые только в качестве дополнительных, по отношению к основным видам разрешенного использования и условно разрешенным видам использования, и осуществляемые совместно с ними;
- условно разрешенные виды использования.

**Статья 10. Сводный перечень территориальных зон, выделенных на карте градостроительного зонирования муниципального образования – Успенское сельское поселение Скопинского муниципального района Рязанской области.**

1. В результате градостроительного зонирования территории поселения установлены территориальные зоны, отображенные на карте градостроительного зонирования.

2. Границы территориальных зон установлены с учетом:

- возможности сочетания в пределах одной территориальной зоны различных видов существующего и планируемого использования земельных участков;
- функциональных зон и параметров их планируемого развития, определенных генеральным планом;
- определенных Градостроительным кодексом Российской Федерации территориальных зон;
- сложившейся планировки территории и существующего землепользования;
- планируемых изменений границ земель различных категорий;
- предотвращения возможности причинения вреда объектам капитального строительства, расположенным на смежных земельных участках.

3. Границы территориальных зон установлены по:

- линиям магистралей, улиц, проездов, разделяющих транспортные потоки противоположных направлений;
- красным линиям;
- границам земельных участков;
- границам населенных пунктов в пределах поселения;
- границам поселения;
- естественным границам природных объектов;
- иным границам.









4. Границы территориальных зон отвечают требованиям принадлежности каждого земельного участка только к одной зоне. Формирование одного земельного участка из нескольких земельных участков, расположенных в различных территориальных зонах, не допускается.

5. Карта градостроительного зонирования применяется одновременно с картой с отображением границ зон с особыми условиями использования территорий, границ территорий объектов культурного наследия.

6. Правилами землепользования и застройки для каждой территориальной зоны индивидуально, с учетом особенностей ее расположения и развития, а также возможности территориального сочетания различных видов использования земельных участков, установлен градостроительный регламент.

7. В соответствии с Градостроительным кодексом Российской Федерации, классификатором видов разрешенного использования земельных участков, утвержденным приказом Минэкономразвития России от 1 сентября 2014 г. № 540 «Об утверждении классификатора видов разрешенного использования земельных участков» (далее - Классификатор) на карте градостроительного зонирования в границах муниципального образования – Успенское сельское поселение Скопинского муниципального района Рязанской области установлены следующие виды территориальных зон:

Кодовое назначение	Наименование зоны	Примечание
Жилые зоны		
	Зона застройки индивидуальными жилыми домами	
	Зона застройки малоэтажными жилыми домами (до 4 этажей, включая мансардный)	
Общественно-деловые зоны		
	Общественно-деловые зоны	
	Многофункциональная общественно-деловая зона	
	Зона специализированной общественной застройки	
	Зона исторической застройки	

Производственные зоны, зоны инженерной и транспортной инфраструктур		
	Производственные зоны, зоны инженерной и транспортной инфраструктур	
	Производственная зона	
	Коммунально-складская зона	
	Зона инженерной инфраструктуры	
	Зона транспортной инфраструктуры	
Зоны сельскохозяйственного использования		
	Зоны сельскохозяйственного использования	
	Зона садоводческих, огороднических или дачных некоммерческих объединений граждан	
	Производственная зона сельскохозяйственных предприятий	
	Иные зоны сельскохозяйственного назначения	
Зоны рекреационного назначения		
	Зона озелененных территорий общего пользования (лесопарки, парки, сады, скверы, бульвары, городские леса)	
	Зона отдыха	
	Зона лесов	
Зоны специального назначения		
	Зоны специального назначения	

СН-1	Зона кладбищ	
Зона акваторий		
А	Зона акваторий	

**Статья 11. Градостроительные регламенты по видам разрешенного использования в соответствии с территориальными зонами.**

В градостроительном регламенте в отношении земельных участков и объектов капитального строительства, расположенных в пределах соответствующей территориальной зоны, указываются:

- виды разрешенного использования земельных участков и объектов капитального строительства;
- предельные (минимальные и (или) максимальные) размеры земельных участков и предельные параметры разрешенного строительства, реконструкции объектов капитального строительства;
- ограничения использования земельных участков и объектов капитального строительства, устанавливаемые в соответствии с законодательством Российской Федерации.

Установление основных видов разрешенного использования земельных участков и объектов капитального строительства является обязательным применительно к каждой территориальной зоне, в отношении которой устанавливается градостроительный регламент.

Вспомогательные виды разрешенного использования земельных участков и объектов капитального строительства допускаются только в качестве дополнительных по отношению к основным видам разрешенного использования и условно разрешенным видам использования земельных участков и объектов капитального строительства и осуществляются совместно с ними.

Изменение одного вида разрешенного использования земельных участков и объектов капитального строительства на другой вид использования осуществляется в соответствии с градостроительным регламентом, при условии соблюдения требований технических регламентов в порядке, установленном настоящими Правилами.

Виды разрешенного использования земельных участков определяются в соответствии с классификатором, утвержденным федеральным органом исполнительной власти, осуществляющим функции по выработке государственной политики и нормативно-правовому регулированию в сфере земельных отношений.

Предельные (минимальные и (или) максимальные) размеры земельных участков и предельные параметры разрешенного строительства, реконструкции объектов капитального строительства включают в себя:

- предельные (минимальные и (или) максимальные) размеры земельных участков, в том числе их площадь;
- минимальные отступы от границ земельных участков в целях определения мест допустимого размещения зданий, строений, сооружений, за пределами которых запрещено строительство зданий, строений, сооружений;
- предельное количество этажей или предельную высоту зданий, строений, сооружений;
- максимальный процент застройки в границах земельного участка, определяемый как отношение суммарной площади земельного участка, которая может быть застроена, ко всей площади земельного участка.

Предельные (минимальные и (или) максимальные) размеры земельных участков и предельные параметры разрешенного строительства, реконструкции объектов капитального строительства применяются в случаях, если национальными стандартами и сводами правил, техническими регламентами, нормативами градостроительного проектирования, санитарными правилами не предусмотрены более строгие требования к предельным параметрам.

Предельное количество этажей включает все надземные этажи.

Для вида разрешенного использования с кодом 6.8 Классификатора предельная высота сооружений (антенно-мачтовых) не подлежит установлению.

Предельный минимальный размер (ширина участка вдоль фронта улицы) для вновь выделяемых земельных участков с видом разрешенного использования «для индивидуального жилищного строительства», «для ведения личного подсобного хозяйства» составляет – 18 м. Для иных видов разрешенного использования земельных участков минимальный размер (ширина участка вдоль фронта улицы) – не регламентируется.

Минимальные отступы от границ земельных участков, установленные в составе градостроительного регламента в целях определения мест допустимого размещения зданий, строений, сооружений, для объектов капитального строительства, у которых отсутствуют проемы между блоками (объекты гаражного назначения, блокированная жилая застройка и т.п.), устанавливаются от границ земельного участка до стен объекта, не являющихся общими боковыми с другим объектом.

Ограничения использования земельных участков и объектов капитального строительства устанавливаются в соответствии с законодательством Российской Федерации.

Действие градостроительного регламента не распространяется на земельные участки в границах территорий общего пользования.

## **1. Градостроительные регламенты. Жилые зоны.**

### **1.1. Ж-1 - Зона застройки индивидуальными жилыми домами.**

Зона застройки индивидуальными жилыми домами выделяется на основе существующих и вновь осваиваемых территорий индивидуальной жилой застройки, с целью повышения уровня комфортности проживания, развития сферы социального и культурно-бытового обслуживания, обеспечивающих

потребности жителей, создания условий для размещения необходимых объектов инженерной инфраструктуры и благоустройства территории.

Обозначение территориальной зоны	<b>Ж-1</b>		
Наименование территориальной зоны	Зона застройки индивидуальными жилыми домами		
Виды разрешенного использования	Наименование вида разрешенного использования земельного участка *	Описание вида разрешенного использования земельного участка **	Код (числовое обозначение) вида разрешенного использования земельного участка ***
Основные виды разрешенного использования	Для индивидуального жилищного строительства	Размещение жилого дома (отдельно стоящего здания количеством надземных этажей не более чем три, высотой не более двадцати метров, которое состоит из комнат и помещений вспомогательного использования, предназначенных для удовлетворения гражданами бытовых и иных нужд, связанных с их проживанием в таком здании, не предназначенного для раздела на самостоятельные объекты недвижимости); выращивание сельскохозяйственных культур; размещение индивидуальных гаражей и хозяйственных построек.	2.1
	Для ведения личного подсобного хозяйства (приусадебный земельный участок)	Размещение жилого дома, указанного в описании вида разрешенного использования с кодом 2.1; производство сельскохозяйственной продукции; размещение гаража и иных вспомогательных сооружений; содержание сельскохозяйственных животных.	2.2
	Блокированная жилая застройка	Размещение жилого дома, имеющего одну или несколько общих стен с соседними жилыми домами (количеством этажей не более чем три, при общем количестве совмещенных домов не более десяти и каждый из которых предназначен для проживания одной семьи, имеет общую стену	2.3

	<p>(общие стены) без проемов с соседним домом или соседними домами, расположен на отдельном земельном участке и имеет выход на территорию общего пользования (жилые дома блокированной застройки);</p> <p>разведение декоративных и плодовых деревьев, овощных и ягодных культур;</p> <p>размещение индивидуальных гаражей и иных вспомогательных сооружений;</p> <p>обустройство спортивных и детских площадок, площадок для отдыха.</p>	
Хранение автотранспорта	Размещение отдельно стоящих и пристроенных гаражей, в том числе подземных, предназначенных для хранения автотранспорта, в том числе с разделением на машино-места, за исключением гаражей, размещение которых предусмотрено содержанием вида разрешенного использования с кодом 4.9.	2.7.1
Коммунальное обслуживание	Размещение зданий и сооружений в целях обеспечения физических и юридических лиц коммунальными услугами. Содержание данного вида разрешенного использования включает в себя содержание видов разрешенного использования с кодами 3.1.1 - 3.1.2.	3.1
Предоставление коммунальных услуг	Размещение зданий и сооружений, обеспечивающих поставку воды, тепла, электричества, газа, отвод канализационных стоков, очистку и уборку объектов недвижимости (котельных, водозаборов, очистных сооружений, насосных станций, водопроводов, линий электропередач, трансформаторных подстанций, газопроводов, линий связи, телефонных станций, канализаций, стоянок, гаражей и мастерских для обслуживания уборочной и аварийной техники, сооружений, необходимых для сбора и плавки снега).	3.1.1
Амбулаторно-поликлиническое обслуживание	Размещение объектов капитального строительства, предназначенных для оказания гражданам амбулаторно-поликлинической медицинской	3.4.1

		помощи (поликлиники, фельдшерские пункты, пункты здравоохранения, центры матери и ребенка, диагностические центры, молочные кухни, станции донорства крови, клинические лаборатории).	
Административные здания организаций, обеспечивающих предоставление коммунальных услуг	Размещение зданий, предназначенных для приема физических и юридических лиц в связи с предоставлением им коммунальных услуг.	3.1.2	
Ведение огородничества	Осуществление отдыха и (или) выращивания гражданами для собственных нужд сельскохозяйственных культур; размещение хозяйственных построек, не являющихся объектами недвижимости, предназначенных для хранения инвентаря и урожая сельскохозяйственных культур.	13.1	
Благоустройство территории	Размещение декоративных, технических, планировочных, конструктивных устройств, элементов озеленения, различных видов оборудования и оформления, малых архитектурных форм, некапитальных нестационарных строений и сооружений, информационных знаков и указателей, применяемых как составные части благоустройства территории, общественных туалетов.	12.0.2	
Гидротехнические сооружения	Размещение гидротехнических сооружений, необходимых для эксплуатации водохранилищ (плотины, водосбросов, водозаборных, водовыпускных и других гидротехнических сооружений, судопропускных сооружений, рыбозащитных и рыбопропускных сооружений, берегозащитных сооружений).	11.3	
Оборудованные площадки для занятий спортом	Размещение сооружений для занятия спортом и физкультурой на открытом воздухе (теннисные корты, автодромы, мотодромы, трамплины, спортивные стрельбища).	5.1.4	

	Парки культуры и отдыха	Размещение парков культуры и отдыха.	3.6.2
	Стоянки транспорта общего пользования	Размещение стоянок транспортных средств, осуществляющих перевозки людей по установленному маршруту.	7.2.3
	Служебные гаражи	Размещение постоянных или временных гаражей, стоянок для хранения служебного автотранспорта, используемого в целях осуществления видов деятельности, предусмотренных видами разрешенного использования с кодами 3.0, 4.0, а также для стоянки и хранения транспортных средств общего пользования, в том числе в депо.	4.9
Вспомогательные виды разрешенного использования			
Условно разрешенные виды использования	Магазины	Размещение объектов капитального строительства, предназначенных для продажи товаров, торговая площадь которых составляет до 5000 кв. м.	4.4
	Малоэтажная многоквартирная жилая застройка	Размещение малоэтажных многоквартирных домов (многоквартирные дома высотой до 4 этажей, включая мансардный); обустройство спортивных и детских площадок, площадок для отдыха; размещение объектов обслуживания жилой застройки во встроенных, пристроенных и встроено-пристроенных помещениях малоэтажного многоквартирного дома, если общая площадь таких помещений в малоэтажном многоквартирном доме не составляет более 15% общей площади помещений дома.	2.1.1
	Социальное обслуживание	Размещение зданий, предназначенных для оказания гражданам социальной помощи. Содержание данного вида разрешенного использования включает в себя содержание видов разрешенного использования с кодами 3.2.1 - 3.2.4.	3.2



	Дома социального обслуживания	Размещение зданий, предназначенных для размещения домов престарелых, домов ребенка, детских домов, пунктов ночлега для бездомных граждан; размещение объектов капитального строительства для временного размещения вынужденных переселенцев, лиц, признанных беженцами.	3.2.1
	Оказание социальной помощи населению	Размещение зданий, предназначенных для служб психологической и бесплатной юридической помощи, социальных, пенсионных и иных служб (службы занятости населения, пункты питания малоимущих граждан), в которых осуществляется прием граждан по вопросам оказания социальной помощи и назначения социальных или пенсионных выплат, а также для размещения общественных некоммерческих организаций, некоммерческих фондов, благотворительных организаций, клубов по интересам.	3.2.2
	Оказание услуг связи	Размещение зданий, предназначенных для размещения пунктов оказания услуг почтовой, телеграфной, междугородней и международной телефонной связи.	3.2.3
	Общежития	Размещение зданий, предназначенных для размещения общежитий, предназначенных для проживания граждан на время их работы, службы или обучения, за исключением зданий, размещение которых предусмотрено содержанием вида разрешенного использования с кодом 4.7.	3.2.4
	Дошкольное, начальное и среднее общее образование	Размещение объектов капитального строительства, предназначенных для просвещения, дошкольного, начального и среднего общего образования (детские ясли, детские сады, школы, лицеи, гимназии, художественные, музыкальные школы, образовательные кружки и иные организации, осуществляющие деятельность по воспитанию, образованию и просвещению, в том числе зданий, спортивных	3.5.1

		сооружений, предназначенных для занятия обучающихся физической культурой и спортом).	
Объекты культурно-досуговой деятельности		Размещение зданий, предназначенных для размещения музеев, выставочных залов, художественных галерей, домов культуры, библиотек, кинотеатров и кинозалов, театров, филармоний, концертных залов, планетариев.	3.6.1
Осуществление религиозных обрядов		Размещение зданий и сооружений, предназначенных для совершения религиозных обрядов и церемоний (в том числе церкви, соборы, храмы, часовни, мечети, молельные дома, синагоги).	3.7.1
Государственное управление		Размещение зданий, предназначенных для размещения государственных органов, государственного пенсионного фонда, органов местного самоуправления, судов, а также организаций, непосредственно обеспечивающих их деятельность или оказывающих государственные и (или) муниципальные услуги.	3.8.1
Обеспечение внутреннего правопорядка		Размещение объектов капитального строительства, необходимых для подготовки и поддержания в готовности органов внутренних дел, Росгвардии и спасательных служб, в которых существует военизированная служба; размещение объектов гражданской обороны, за исключением объектов гражданской обороны, являющихся частями производственных зданий.	8.3
Бытовое обслуживание		Размещение объектов капитального строительства, предназначенных для оказания населению или организациям бытовых услуг (мастерские мелкого ремонта, ателье, бани, парикмахерские, прачечные, химчистки, похоронные бюро).	3.3
Общественное питание		Размещение объектов капитального строительства в целях устройства мест общественного питания (рестораны, кафе, столовые, закусочные, бары).	4.6

	Склады	Размещение сооружений, имеющих назначение по временному хранению, распределению и перевалке грузов (за исключением хранения стратегических запасов), не являющихся частями производственных комплексов, на которых был создан груз; промышленные базы, склады, погрузочные терминалы и доки, нефтехранилища и нефтеналивные станции, газовые хранилища и обслуживающие их газоконденсатные и газоперекачивающие станции, элеваторы и продовольственные склады, за исключением железнодорожных перевалочных складов.	6.9
	Складские площадки	Временное хранение, распределение и перевалка грузов (за исключением хранения стратегических запасов) на открытом воздухе.	6.9.1
	Ведение садоводства	Осуществление отдыха и (или) выращивания гражданами для собственных нужд сельскохозяйственных культур; размещение для собственных нужд садового дома, жилого дома, указанного в описании вида разрешенного использования с кодом 2.1, хозяйственных построек и гаражей.	13.2

Примечание к таблице:

\* - в скобках указаны иные равнозначные наименования.

\*\* - содержание видов разрешенного использования, перечисленных в настоящем классификаторе, допускает без отдельного указания в классификаторе размещение и эксплуатацию линейного объекта (кроме железных дорог общего пользования и автомобильных дорог общего пользования федерального и регионального значения), размещение защитных сооружений (насаждений), объектов мелиорации, антенно-мачтовых сооружений, информационных и геодезических знаков, объектов благоустройства, если федеральным законом не установлено иное.

\*\*\* - текстовое наименование вида разрешенного использования земельного участка и его код (числовое обозначение) являются равнозначными.

**Пределные (минимальные и (или) максимальные) размеры земельных участков и  
пределные параметры разрешенного строительства, реконструкции объектов  
капитального строительства  
(Ж-1)**

№ п/п	Наименование вида использования земельного участка	Пределные (минимальные и (или) максимальные) размеры земельных участков (м)		Пределные (минимальные и (или) максимальные) площади земельных участков (кв.м)		Минимальные отступы от границ земельных участков в целях определения мест допустимого размещения зданий, строений, сооружений, за пределами которых запрещено строительство зданий, строений, сооружений (м)		Пределное количество этажей или предельную высоту зданий, строений, сооружений		Максимальный процент застройки в границах земельного участка, определяемый как отношение суммарной площади земельного участка, которая может быть застроена, ко всей площади земельного участка (%)
		min	max	min	max	от границ земельного участка	от красной линии застройки *	Количество этажей зданий, строений, сооружений (шт)	Высота зданий, строений, сооружений (м)	
<b>Основные виды разрешенного использования</b>										
1	Для индивидуального жилищного строительства	нр	нр	600	1500	3	5	3	20	50
2	Для ведения личного подсобного хозяйства (приусадебный земельный участок)	нр	нр	600	10000	3	5	3	20	50
3	Блокированная жилая застройка	нр	нр	100	1500	3	5	3	нр	50
4	Хранение автотранспорта	нр	нр	24	200	3	1	1	нр	70
5	Коммунальное обслуживание	нр	нр	нр	нр	3	5	3	нр	70
6	Амбулаторно-поликлиническое обслуживание	нр	нр	нр	нр	3	5	2	нр	70

7	Предоставление коммунальных услуг	вр	вр	вр	вр	3	5	вр	вр	вр
8	Административные здания организаций, обеспечивающих предоставление коммунальных услуг	вр	вр	вр	вр	3	5	3	вр	70
9	Ведение огородничества	вр	вр	200	3000	вр	вр	вр	вр	вр
10	Благоустройство территории	вр	вр	вр	вр	1	5	вр	вр	вр
11	Гидротехнические сооружения	вр	вр	вр	вр	вр	вр	вр	вр	вр
12	Оборудованные площадки для занятий спортом	вр	вр	вр	вр	1	1	вр	вр	вр
13	Парки культуры и отдыха	вр	вр	вр	вр	1	1	вр	вр	вр
14	Стоянки транспорта общего пользования	вр	вр	вр	вр	1	1	вр	вр	вр
15	Служебные гаражи	вр	вр	вр	вр	1	1	вр	вр	вр
Вспомогательные виды разрешенного использования										
Условно разрешенные виды использования										
1	Магазины	вр	вр	вр	вр	1	5	2	вр	70
2	Малоэтажная многоквартирная жилищная застройка	вр	вр	вр	вр	3	5	4	вр	50
3	Социальное обслуживание	вр	вр	вр	вр	3	5	2	вр	70
4	Дома социального обслуживания	вр	вр	вр	вр	3	5	2	вр	70
5	Оказание социальной помощи населению	вр	вр	вр	вр	3	5	2	вр	70
6	Оказание услуг связи	вр	вр	вр	вр	3	5	2	вр	70
7	Общественные	вр	вр	вр	вр	3	5	4	вр	50

8	Дошкольное, начальное и среднее общее образование	нр	нр	нр	нр	3	5	3	нр	70
9	Объекты культурно-досуговой деятельности	нр	нр	нр	нр	3	5	2	нр	70
10	Окущение религиозных обрядов	нр	нр	нр	нр	3	5	нр	нр	нр
11	Государственное управление	нр	нр	нр	нр	3	5	2	нр	70
12	Обеспечение внутреннего правопорядка	нр	нр	нр	нр	3	5	2	нр	70
13	Бытовое обслуживание	нр	нр	нр	нр	3	5	2	нр	70
14	Общественное питание	нр	нр	нр	нр	3	5	2	нр	70
15	Склады	нр	нр	нр	нр	3	5	3	нр	70
16	Складские площадки	нр	нр	нр	нр	3	5	нр	нр	нр
17	Ведение садоводства	5	10	600	1500	3	5	3	20	нр


Примечание к таблице:

НР – не регламентируются.

\* - при наличии разработанного и утвержденного проекта планировки территории (ППТ), населенного пункта, земельного участка и земельного массива.

### 1.2. Ж-2 - Зона застройки малоэтажными жилыми домами (до 4 этажей, включая мансардный).

Зона предназначена для застройки многоквартирными малоэтажными (до 4 этажей, включая мансардный) жилыми домами, допускается размещение объектов социального и культурно-бытового обслуживания населения, преимущественно местного значения.

Обозначение территориальной зоны	
Наименование территориальной зоны	Зона застройки малоэтажными жилыми домами (до 4 этажей, включая мансардный)

Виды разрешенного использования	Наименование вида разрешенного использования земельного участка *	Описание вида разрешенного использования земельного участка **	Код (числовое обозначение) вида разрешенного использования земельного участка ***
Основные виды разрешенного использования	Малоэтажная многоквартирная жилая застройка	Размещение малоэтажных многоквартирных домов (многоквартирные дома высотой до 4 этажей, включая мансардный); обустройство спортивных и детских площадок, площадок для отдыха; размещение объектов обслуживания жилой застройки во встроенных, пристроенных и встроенно-пристроенных помещениях малоэтажного многоквартирного дома, если общая площадь таких помещений в малоэтажном многоквартирном доме не составляет более 15% общей площади помещений дома.	2.1.1
	Блокированная жилая застройка	Размещение жилого дома, имеющего одну или несколько общих стен с соседними жилыми домами (количество этажей не более чем три, при общем количестве совмещенных домов не более десяти и каждый из которых предназначен для проживания одной семьи, имеет общую стену (общие стены) без проемов с соседним домом или соседними домами, расположен на отдельном земельном участке и имеет выход на территорию общего пользования (жилое дома блокированной застройки); разведение декоративных и плодовых деревьев, овощных и ягодных культур; размещение индивидуальных гаражей и иных вспомогательных сооружений; обустройство спортивных и детских площадок, площадок для отдыха.	2.3
	Коммунальное обслуживание	Размещение зданий и сооружений в целях обеспечения физических и юридических лиц коммунальными услугами. Содержание данного вида разрешенного использования	3.1

		включает в себя содержание видов разрешенного использования с кодами 3.1.1-3.1.2.	
	Предоставление коммунальных услуг	Размещение зданий и сооружений, обеспечивающих поставку воды, тепла, электричества, газа, отвод канализационных стоков, очистку и уборку объектов недвижимости (котельных, водозаборов, очистных сооружений, насосных станций, водопроводов, линий электропередач, трансформаторных подстанций, газопроводов, линий связи, телефонных станций, канализаций, стоянок, гаражей и мастерских для обслуживания уборочной и аварийной техники, сооружений, необходимых для сбора и плавки снега).	3.1.1
	Административные здания организаций, обеспечивающих предоставление коммунальных услуг	Размещение зданий, предназначенных для приема физических и юридических лиц в связи с предоставлением им коммунальных услуг.	3.1.2
	Амбулаторно-поликлиническое обслуживание	Размещение объектов капитального строительства, предназначенных для оказания гражданам амбулаторно-поликлинической медицинской помощи (поликлиники, фельдшерские пункты, пункты здравоохранения, центры матери и ребенка, диагностические центры, молочные кухни, станции донорства крови, клинические лаборатории).	3.4.1
	Благоустройство территории	Размещение декоративных, технических, планировочных, конструктивных устройств, элементов озеленения, различных видов оборудования и оформления, малых архитектурных форм, некапитальных нестационарных строений и сооружений, информационных щитов и указателей, применяемых как составные части благоустройства территории, общественных гуашетов.	12.0.2



	Оборудованные площадки для занятий спортом	Размещение сооружений для занятия спортом и физкультурой на открытом воздухе (теннисные корты, автодромы, мотодромы, трамплины, спортивные стрельбища).	5.1.4
	Парки культуры и отдыха	Размещение парков культуры и отдыха.	3.6.2
	Стоянки транспорта общего пользования	Размещение стоянок транспортных средств, осуществляющих перевозки людей по установленному маршруту.	7.2.3
Вспомогательные виды разрешенного использования			
Условно разрешенные виды использования	Магазины	Размещение объектов капитального строительства, предназначенных для продажи товаров, торговая площадь которых составляет до 5000 кв. м.	4.4
	Для индивидуального жилищного строительства	Размещение жилого дома (отдельно стоящего здания количеством надземных этажей не более чем три, высотой не более двадцати метров, которое состоит из комнат и помещений вспомогательного использования, предназначенных для удовлетворения гражданами бытовых и иных нужд, связанных с их проживанием в таком здании, не предназначенного для раздела на самостоятельные объекты недвижимости); выращивание сельскохозяйственных культур; размещение индивидуальных гаражей и хозяйственных построек.	2.1
	Для ведения личного подсобного хозяйства (приусадебный земельный участок)	Размещение жилого дома, указанного в описании вида разрешенного использования с кодом 2.1; производство сельскохозяйственной продукции; размещение гаража и иных вспомогательных сооружений; содержание сельскохозяйственных животных.	2.2

	Хранение автотранспорта	Размещение отдельно стоящих и пристроенных гаражей, в том числе подземных, предназначенных для хранения автотранспорта, в том числе с разделением на машино-места, за исключением гаражей, размещение которых предусмотрено содержанием вида разрешенного использования с кодом 4.9.	2.7.1
	Дошкольное, начальное и среднее общее образование	Размещение объектов капитального строительства, предназначенных для просвещения, дошкольного, начального и среднего общего образования (детские ясли, детские сады, школы, лицей, гимназии, художественные, музыкальные школы, образовательные кружки и иные организации, осуществляющие деятельность по воспитанию, образованию и просвещению, в том числе зданий, спортивных сооружений, предназначенных для занятия обучающихся физической культурой и спортом).	3.5.1
	Объекты культурно-досуговой деятельности	Размещение зданий, предназначенных для размещения музеев, выставочных залов, художественных галерей, домов культуры, библиотек, кинотеатров и кинозалов, театров, филармоний, концертных залов, планетариев.	3.6.1

Примечание к таблице:

\* - в скобках указаны иные равнозначные наименования.

\*\* - содержание видов разрешенного использования, перечисленных в настоящем классификаторе, допускает без отдельного указания в классификаторе размещение и эксплуатацию линейного объекта (кроме железных дорог общего пользования и автомобильных дорог общего пользования федерального и регионального значения), размещение защитных сооружений (насаждений), объектов мелиорации, антенно-мачтовых сооружений, информационных и геодезических знаков, объектов благоустройства, если федеральным законом не установлено иное.

\*\*\* - текстовое наименование вида разрешенного использования земельного участка и его код (числовое обозначение) являются равнозначными.

**Пределные (минимальные и (или) максимальные) размеры земельных участков и  
пределные параметры разрешенного строительства, реконструкции объектов  
капитального строительства  
(Ж-2)**

№ п/п	Наименование вида использования земельного участка	Пределные (минимальные и (или) максимальные) размеры земельных участков (м)		Пределные (минимальные и (или) максимальные) площади земельных участков (кв.м)		Минимальные отступы от границ земельных участков в целях определения мест допустимого размещения зданий, строений, сооружений, за пределами которых запрещено строительство зданий, строений, сооружений (м)		Пределное количество этажей или предельную высоту зданий, строений, сооружений		Максимальный процент застройки в границах земельного участка, определяемый как отношение суммарной площади земельного участка, которая может быть застроена, ко всей площади земельного участка (%)
		min	max	min	max	от границ земельного участка	от красной линии застройки*	Количество этажей зданий, строений, сооружений (шт)	Максимальная высота зданий, строений, сооружений (м)	
<b>Основные виды разрешенного использования</b>										
1	Малоэтажная многоквартирная жилая застройка	пр	пр	пр	пр	3	5	4	пр	50
2	Блокированная застройка	пр	пр	100	1500	3	5	3	пр	50
3	Коммунальное обслуживание	пр	пр	пр	пр	3	5	2	пр	70
4	Предоставление коммунальных услуг	пр	пр	пр	пр	3	5	3	пр	70
5	Административные здания организаций, обеспечивающих предоставление коммунальных услуг	пр	пр	пр	пр	3	5	3	пр	70

6	Амбулаторно-поликлиническое обслуживание	нр	нр	нр	нр	3	5	3	нр	70
7	Благоустройство территории	нр	нр	нр	нр	3	5	нр	нр	нр
8	Оборудованные площадки для занятий спортом	нр	нр	нр	нр	1	1	нр	нр	нр
9	Парки культуры и отдыха	нр	нр	нр	нр	1	1	нр	нр	нр
10	Стоянки транспорта общего пользования	нр	нр	нр	нр	1	1	нр	нр	нр
Вспомогательные виды разрешенного использования										
Условно разрешенные виды использования										
1	Магазины	нр	нр	нр	нр	1	5	2	нр	70
2	Для индивидуального жилищного строительства	нр	20	600	2500	3	5	3	13,5	50
3	Для ведения личного подсобного хозяйства (приусадебный земельный участок)	нр	20	600	5000	3	5	3	13,5	50
4	Хранение автотранспорта	нр	нр	30	200	1	1	нр	нр	70
5	Дошкольное, начальное и среднее общее образование	нр	нр	нр	нр	3	5	4	нр	70
6	Объекты культурно-досуговой деятельности	нр	нр	нр	нр	3	5	4	нр	50

Примечание к таблице:

НР – не регламентируются

\* - при наличии разработанного и утвержденного проекта планировки территории (ППТ), населенного пункта, земельного участка и земельного массива.

## 2. Градостроительные регламенты. Общественно-деловые зоны.

### 2.1. ОД - Общественно-деловые зоны.

Общественно-деловая зона многофункциональной застройки – это зона, предназначенная для формирования системы общественных центров, включающих центры деловой, финансовой и общественной активности в центральных частях города, центрах планировочных районов, микрорайонов.

Обозначение территориальной зоны			
Наименование территориальной зоны	Общественно-деловые зоны		
Виды разрешенного использования	Наименование вида разрешенного использования земельного участка *	Описание вида разрешенного использования земельного участка **	Код (числовое обозначение) вида разрешенного использования земельного участка ***
Основные виды разрешенного использования	Административные здания организаций, обеспечивающих предоставление коммунальных услуг	Размещение зданий, предназначенных для приема физических и юридических лиц в связи с предоставлением им коммунальных услуг.	3.1.2
	Оказание услуг связи	Размещение зданий, предназначенных для размещения пунктов оказания услуг почтовой, телеграфной, междугородней и международной телефонной связи.	3.2.3
	Общесития	Размещение зданий, предназначенных для размещения общежитий, предназначенных для проживания граждан на время их работы, службы или обучения, за исключением зданий, размещение которых предусмотрено содержанием вида разрешенного использования с кодом 4.7.	3.2.4

	Предоставление коммунальных услуг	Размещение зданий и сооружений, обеспечивающих поставку воды, тепла, электричества, газа, отвод канализационных стоков, очистку и уборку объектов недвижимости (котельных, водозаборов, очистных сооружений, насосных станций, водопроводов, линий электропередач, трансформаторных подстанций, газопроводов, линий связи, телефонных станций, канализаций, стоянок, гаражей и мастерских для обслуживания уборочной и аварийной техники, сооружений, необходимых для сбора и плавки снега).	3.1.1
	Амбулаторно-поликлиническое обслуживание	Размещение объектов капитального строительства, предназначенных для оказания гражданам амбулаторно-поликлинической медицинской помощи (поликлиники, фельдшерские пункты, пункты здравоохранения, центры матери и ребенка, диагностические центры, молочные кухни, станции донорства крови, клинические лаборатории).	3.4.1
	Объекты культурно-досуговой деятельности	Размещение зданий, предназначенных для размещения музеев, выставочных залов, художественных галерей, домов культуры, библиотек, кинотеатров и кинозалов, театров, филармоний, концертных залов, планетариев.	3.6.1
	Общественное управление	Размещение зданий, предназначенных для размещения органов и организаций общественного управления. Содержание данного вида разрешенного использования включает в себя содержание видов разрешенного использования с кодами 3.8.1-3.8.2.	3.8
	Государственное управление	Размещение зданий, предназначенных для размещения государственных органов, государственного пенсионного фонда, органов местного самоуправления, судов, а также организаций, непосредственно обеспечивающих их деятельность или оказывающих государственные и (или) муниципальные услуги.	3.8.1

	Деловое управление	Размещение объектов капитального строительства с целью: размещения объектов управленческой деятельности, не связанной с государственным или муниципальным управлением и оказанием услуг, а также с целью обеспечения совершения сделок, не требующих передачи товара в момент их совершения между организациями, в том числе биржевая деятельность (за исключением банковской и страховой деятельности).	4.1
	Магазины	Размещение объектов капитального строительства, предназначенных для продажи товаров, торговая площадь которых составляет до 5000 кв. м.	4.4
	Благоустройство территории	Размещение декоративных, технических, планировочных, конструктивных устройств, элементов озеленения, различных видов оборудования и оформления, малых архитектурных форм, некапитальных нестационарных строений и сооружений, информационных щитов и указателей, применяемых как составные части благоустройства территории, общественных туалетов.	12.0.2
Вспомогательные виды разрешенного использования			
Условно разрешенные виды использования	Хранение автотранспорта	Размещение отдельно стоящих и пристроенных гаражей, в том числе подземных, предназначенных для хранения автотранспорта, в том числе с разделением на машино-места, за исключением гаражей, размещение которых предусмотрено содержанием вида разрешенного использования с кодом 4.9.	2.7.1

**Примечание к таблице:**

\* - в скобках указаны иные равнозначные наименования.

\*\* - содержание видов разрешенного использования, перечисленных в настоящем классификаторе, допускает без отдельного указания в классификаторе размещение и эксплуатацию линейного объекта (кроме железных дорог общего пользования и автомобильных дорог общего пользования федерального и

регионального значения), размещение защитных сооружений (насаждений), объектов мелиорации, антенно-мачтовых сооружений, информационных и геодезических знаков, объектов благоустройства, если федеральным законом не установлено иное.

\*\*\* - текстовое наименование вида разрешенного использования земельного участка и его код (числовое обозначение) являются равнозначными.

Предельные (минимальные и (или) максимальные) размеры земельных участков и предельные параметры разрешенного строительства, реконструкции объектов капитального строительства

(ОД)

№ п/п	Наименование вида использования земельного участка	Предельные (минимальные и (или) максимальные) размеры земельных участков (м)		Предельные (минимальные и (или) максимальные) площади земельных участков (кв.м)		Минимальные отступы от границ земельных участков в целях определения мест допустимого размещения зданий, строений, сооружений, за пределами которых запрещено строительство зданий, строений, сооружений. (м)		Предельное количество этажей или предельную высоту зданий, строений, сооружений		Максимальный процент застройки в границах земельного участка, определяемый как отношение суммарной площади земельного участка, которая может быть застроена, ко всей площади земельного участка (%)
		min	max	min	max	от границ земельного участка	от красной линии застройки *	Количество этажей зданий, строений, сооружений (шт)	Высота зданий, строений, сооружений (м)	
<b>Основные виды разрешенного использования</b>										
1	Административные здания организаций, обеспечивающих предоставление коммунальных услуг	пр	пр	пр	пр	3	5	3	пр	70
2	Оказание услуг связи	пр	пр	200	пр	3	5	пр	пр	70
3	Общезажития	пр	пр	пр	пр	3	5	3	пр	60
4	Предоставление коммунальных услуг	пр	пр	пр	пр	3	5	3	пр	70



5	Амбулаторно-поликлиническое обслуживание	нр	нр	нр	нр	3	5	3	нр	70
6	Объекты культурно-досуговой деятельности	нр	нр	нр	нр	3	5	нр	нр	70
7	Общественное управление	нр	нр	нр	нр	3	5	3	нр	70
8	Государственное управление	нр	нр	300	нр	3	5	3	нр	70
9	Деловое управление	нр	нр	300	нр	3	5	3	нр	70
10	Магазины	нр	нр	нр	нр	3	5	3	нр	70
11	Благоустройство территории	нр	нр	нр	нр	3	5	нр	нр	нр
Вспомогательные виды разрешенного использования										
Условно разрешенные виды использования										
1	Хранение автотранспорта	нр	нр	24	200	1	3	нр	нр	70


Примечание к таблице:

НР — не регламентируются

\* - при наличии разработанного и утвержденного проекта планировки территории (ППТ), населенного пункта, земельного участка и земельного массива.

## 2.2. ОД-1 - Многофункциональная общественно-деловая зона.

Зона выделена для обеспечения правовых условий использования и строительства объектов недвижимости широкого спектра назначения: административного, делового, общественного, культурного, здравоохранения, физкультуры и спорта, торговли, бытового обслуживания, а также предприятий связи.

Обозначение территориальной зоны			
Наименование территориальной зоны	Многофункциональная общественно-деловая зона		
Виды разрешенного использования	Наименование вида разрешенного использования земельного участка *	Описание вида разрешенного использования земельного участка **	Код (числовое обозначение) вида разрешенного использования земельного участка ***

Основные виды разрешенного использования	Коммунальное обслуживание	Размещение зданий и сооружений в целях обеспечения физических и юридических лиц коммунальными услугами. Содержание данного вида разрешенного использования включает в себя содержание видов разрешенного использования с кодами 3.1.1-3.1.2.	3.1
	Предоставление коммунальных услуг	Размещение зданий и сооружений, обеспечивающих поставку воды, тепла, электричества, газа, отвод канализационных стоков, очистку и уборку объектов недвижимости (котельных, водозаборов, очистных сооружений, насосных станций, водопроводов, ливней, электропередач, трансформаторных подстанций, газопроводов, линий связи, телефонных станций, канализаций, стоянок, гаражей и мастерских для обслуживания уборочной и аварийной техники, сооружений, необходимых для сбора и плавки снега).	3.1.1
	Административные здания организаций, обеспечивающих предоставление коммунальных услуг	Размещение зданий, предназначенных для приема физических и юридических лиц в связи с предоставлением им коммунальных услуг.	3.1.2
	Амбулаторно-поликлиническое обслуживание	Размещение объектов капитального строительства, предназначенных для оказания гражданам амбулаторно-поликлинической медицинской помощи (поликлиники, фельдшерские пункты, пункты здравоохранения, центры матери и ребенка, диагностические центры, молочные кухни, станции донорства крови, клинические лаборатории).	3.4.1
	Предпринимательство	Размещение объектов капитального строительства в целях извлечения прибыли на основании торговой, банковской и иной предпринимательской деятельности. Содержание	4.0

		данного вида разрешенного использования включает в себя содержание видов разрешенного использования, предусмотренных кодами 4.1-4.10.	
Деловое управление	Размещение объектов капитального строительства с целью: размещения объектов управленческой деятельности, не связанной с государственным или муниципальным управлением и оказанием услуг, а также с целью обеспечения совершения сделок, не требующих передачи товара в момент их совершения между организациями, в том числе биржевая деятельность (за исключением банковской и страховой деятельности).	4.1	
Магазины	Размещение объектов капитального строительства, предназначенных для продажи товаров, торговая площадь которых составляет до 5000 кв. м.	4.4	
Общественное питание	Размещение объектов капитального строительства в целях устройства мест общественного питания (рестораны, кафе, столовые, закусочные, бары).	4.6	
Гостиничное обслуживание	Размещение гостиниц, а также иных зданий, используемых с целью извлечения предпринимательской выгоды из предоставления жилого помещения для временного проживания в них.	4.7	
Развлекательные мероприятия	Размещение зданий и сооружений, предназначенных для организации развлекательных мероприятий, путешествий, для размещения дискотек и танцевальных площадок, ночных клубов, аквапарков, боулинга, аттракционов и т. п., игровых автоматов (кроме игрового оборудования, используемого для проведения азартных игр), игровых площадок.	4.8.1	
Автомобильные мойки	Размещение автомобильных моек, а также размещение магазинов сопутствующей торговли.	4.9.1.3	

	Ремонт автомобилей	Размещение мастерских, предназначенных для ремонта и обслуживания автомобилей, и прочих объектов дорожного сервиса, а также размещение магазинов сопутствующей торговли.	4.9.1.4
	Благоустройство территории	Размещение декоративных, технических, планировочных, конструктивных устройств, элементов озеленения, различных видов оборудования и оформления, малых архитектурных форм, некапитальных нестационарных строений и сооружений, информационных щитов и указателей, применяемых как составные части благоустройства территории, общественных туалетов.	12.0.2
Вспомогательные виды разрешенного использования			
Условно разрешенные виды использования	Хранение автотранспорта	Размещение отдельно стоящих и пристроенных гаражей, в том числе подземных, предназначенных для хранения автотранспорта, в том числе с разделением на машино-места, за исключением гаражей, размещение которых предусмотрено содержанием вида разрешенного использования с кодом 4.9.	2.7.1
	Заправка транспортных средств	Размещение автозаправочных станций; размещение магазинов сопутствующей торговли, зданий для организации общественного питания в качестве объектов дорожного сервиса.	4.9.1.1

Примечание к таблице:

\* - в скобках указаны иные равнозначные наименования.

\*\* - содержание видов разрешенного использования, перечисленных в настоящем классификаторе, допускает без отдельного указания в классификаторе размещение и эксплуатацию линейного объекта (кроме железных дорог общего пользования и автомобильных дорог общего пользования федерального и

регионального значения), размещение защитных сооружений (насаждений), объектов мелиорации, антенно-мачтовых сооружений, информационных и геодезических знаков, объектов благоустройства, если федеральным законом не установлено иное.

\*\*\* - текстовое наименование вида разрешенного использования земельного участка и его код (числовое обозначение) являются равнозначными.

Предельные (минимальные и (или) максимальные) размеры земельных участков и предельные параметры разрешенного строительства, реконструкции объектов капитального строительства  
(ОД-1)

№ п/п	Наименование вида использования земельного участка	Предельные (минимальные и (или) максимальные) размеры земельных участков (м)		Предельные (минимальные и (или) максимальные) площади земельных участков (кв.м)		Минимальные отступы от границ земельных участков в целях определения мест допустимого размещения зданий, строений, сооружений, за пределами которых запрещено строительство зданий, строений, сооружений. (м)		Предельное количество этажей или предельную высоту зданий, строений, сооружений		Максимальный процент застройки в границах земельного участка, определяемый как отношение суммарной площади земельного участка, которая может быть застроена, ко всей площади земельного участка (%)
		min	max	min	max	от границ земельного участка	от красной линии застройки *	Количество этажей зданий, строений, сооружений (шт)	Высота зданий, строений, сооружений (м)	
<b>Основные виды разрешенного использования</b>										
1	Коммунальное обслуживание	нр	нр	нр	нр	3	5	3	вр	70
2	Предоставление коммунальных услуг	нр	нр	нр	нр	3	5	3	вр	70
3	Административные здания организаций, обеспечивающих	нр	нр	нр	нр	3	5	3	вр	70

	предоставле- ние коммунальных услуг									
4	Амбулаторно- поликлиничес- кое обслуживание	нр	нр	нр	вр	3	5	3	нр	70
5	Предпринима- тельство	вр	нр	нр	5000	3	5	3	нр	70
6	Деловое управление	нр	вр	вр	5000	3	5	3	нр	70
7	Магазины	нр	нр	300	нр	3	5	3	нр	70
8	Общественное питание	вр	нр	300	нр	3	5	1	нр	70
9	Гостиничное обслуживание	нр	нр	300	нр	3	5	4	нр	70
10	Развлекатель- ные мероприятия	нр	нр	300	нр	3	5	3	нр	70
11	Автомобиль- ные мойки	нр	нр	100	нр	3	5	1	нр	70
12	Ремонт автомобилей	нр	нр	100	нр	3	5	1	нр	70
13	Благо- устройство территории	нр	нр	нр	нр	3	5	нр	нр	нр
Вспомогательные виды разрешенного использования										
Условно разрешенные виды использования										
1	Хранение автотранспор- та	нр	вр	24	200	1	3	1	нр	70
2	Заправка транспортных средств	нр	нр	нр	нр	1	5	1	нр	70

Примечание к таблице:


НР — не регламентируются

\* - при наличии разработанного и утвержденного проекта планировки территории (ППТ), населенного пункта, земельного участка и земельного массива.

### 2.3. ОД-2 - Зона специализированной общественной застройки.

Зона выделена для обеспечения правовых условий использования и строительства объектов недвижимости назначения: культурного, образования,

здравоохранения, физкультуры и спорта, торговли, а также предприятий связи, культовых объектов.

Обозначение территориальной зоны			
Наименование территориальной зоны	Зона специализированной общественной застройки		
Виды разрешенного использования	Наименование вида разрешенного использования земельного участка *	Описание вида разрешенного использования земельного участка **	Код (числовое обозначение) вида разрешенного использования земельного участка ***
Основные виды разрешенного использования	Коммунальное обслуживание	Размещение зданий и сооружений в целях обеспечения физических и юридических лиц коммунальными услугами. Содержание данного вида разрешенного использования включает в себя содержание видов разрешенного использования с кодами 3.1.1-3.1.2.	3.1
	Предоставление коммунальных услуг	Размещение зданий и сооружений, обеспечивающих поставку воды, тепла, электричества, газа, отвод канализационных стоков, очистку и уборку объектов недвижимости (котельных, водозаборов, очистных сооружений, насосных станций, водопроводов, линий электропередач, трансформаторных подстанций, газопроводов, линий связи, телефонных станций, канализаций, стоянок, гаражей и мастерских для обслуживания уборочной и аварийной техники, сооружений, необходимых для сбора и плавки снега).	3.1.1
	Административные здания организаций, обеспечивающих предоставление коммунальных услуг	Размещение зданий, предназначенных для приема физических и юридических лиц в связи с предоставлением им коммунальных услуг.	3.1.2
	Здравоохранение	Размещение объектов капитального строительства, предназначенных для оказания гражданам медицинской помощи. Содержание данного вида разрешенного использования	3.4

		включает в себя содержание видов разрешенного использования с кодами 3.4.1 - 3.4.2.	
Амбулаторно-поликлиническое обслуживание		Размещение объектов капитального строительства, предназначенных для оказания гражданам амбулаторно-поликлинической медицинской помощи (поликлиники, фельдшерские пункты, пункты здравоохранения, центры матери и ребенка, диагностические центры, молочные кухни, станции донорства крови, клинические лаборатории).	3.4.1
Стационарное медицинское обслуживание		Размещение объектов капитального строительства, предназначенных для оказания гражданам медицинской помощи в стационарах (больницы, родильные дома, диспансеры, научно-медицинские учреждения и прочие объекты, обеспечивающие оказание услуги по лечению в стационаре); размещение станций скорой помощи; размещение площадок санитарной авиации.	3.4.2
Образование и просвещение		Размещение объектов капитального строительства, предназначенных для воспитания, образования и просвещения. Содержание данного вида разрешенного использования включает в себя содержание видов разрешенного использования с кодами 3.5.1 - 3.5.2.	3.5
Дошкольное, начальное и среднее общее образование		Размещение объектов капитального строительства, предназначенных для просвещения, дошкольного, начального и среднего общего образования (детские ясли, детские сады, школы, лицеи, гимназии, художественные, музыкальные школы, образовательные кружки и иные организации, осуществляющие деятельность по воспитанию, образованию и просвещению, в том числе зданий, спортивных сооружений, предназначенных для занятия обучающихся физической культурой и спортом).	3.5.1



	Среднее и высшее профессиональное образование	Размещение объектов капитального строительства, предназначенных для профессионального образования и просвещения (профессиональные технические училища, колледжи, художественные, музыкальные училища, общества знаний, институты, университеты, организации по переподготовке и повышению квалификации специалистов и иные организации, осуществляющие деятельность по образованию и просвещению, в том числе зданий, спортивных сооружений, предназначенных для занятия обучающихся физической культурой и спортом).	3.5.2
	Объекты культурно-досуговой деятельности	Размещение зданий, предназначенных для размещения музеев, выставочных залов, художественных галерей, домов культуры, библиотек, кинотеатров и кинозалов, театров, филармоний, концертных залов, планетариев.	3.6.1
	Религиозное использование	Размещение зданий и сооружений религиозного использования. Содержание данного вида разрешенного использования включает в себя содержание видов разрешенного использования с кодами 3.7.1-3.7.2.	3.7
	Осуществление религиозных обрядов	Размещение зданий и сооружений, предназначенных для совершения религиозных обрядов и церемоний (в том числе церкви, соборы, храмы, часовни, мечети, моленные дома, синагоги).	3.7.1
	Религиозное управление и образование	Размещение зданий, предназначенных для постоянного местонахождения духовных лиц, паломников и послушников в связи с осуществлением ими религиозной службы, а также для осуществления благотворительной и религиозной образовательной деятельности (монастыри, скиты, дома священнослужителей, воскресные и религиозные школы, семинарии, духовные училища).	3.7.2

	Обеспечение спортивно-зрелищных мероприятий	Размещение спортивно-зрелищных зданий и сооружений, имеющих специальные места для зрителей от 500 мест (стадионов, дворцов спорта, ледовых дворцов, ипподромов).	5.1.1
	Обеспечение занятий спортом в помещениях	Размещение спортивных клубов, спортивных залов, бассейнов, физкультурно-оздоровительных комплексов в зданиях и сооружениях.	5.1.2
	Площадки для занятий спортом	Размещение площадок для занятия спортом и физкультурой на открытом воздухе (физкультурные площадки, беговые дорожки, поля для спортивной игры).	5.1.3
	Оборудованные площадки для занятий спортом	Размещение сооружений для занятия спортом и физкультурой на открытом воздухе (теннисные корты, автодромы, мотодромы, трамплины, спортивные стрельбища).	5.1.4
	Благоустройство территории	Размещение декоративных, технических, планировочных, конструктивных устройств, элементов озеленения, различных видов оборудования и оформления, малых архитектурных форм, некапитальных нестационарных строений и сооружений, информационных щитов и указателей, применяемых как составные части благоустройства территории, общественных туалетов.	12.0.2
	Парки культуры и отдыха	Размещение парков культуры и отдыха.	3.6.2
	Стоянки транспорта общего пользования	Размещение стоянок транспортных средств, осуществляющих перевозки людей по установленному маршруту.	7.2.3
Вспомогательные виды разрешенного использования			

Условно разрешенные виды использования	Хранение автотранспорта	Размещение отдельно стоящих и пристроенных гаражей, в том числе подземных, предназначенных для хранения автотранспорта, в том числе с разделением на машино-места, за исключением гаражей, размещение которых предусмотрено содержанием вида разрешенного использования с кодом 4.9.	2.7.1
	Заправка транспортных средств	Размещение автозаправочных станций, размещение магазинов сопутствующей торговли, зданий для организации общественного питания в качестве объектов дорожного сервиса.	4.9.1.1

Примечание к таблице:

\* - в скобках указаны иные равнозначные наименования.

\*\* - содержание видов разрешенного использования, перечисленных в настоящем классификаторе, допускает без отдельного указания в классификаторе размещение и эксплуатацию линейного объекта (кроме железных дорог общего пользования и автомобильных дорог общего пользования федерального и регионального значения), размещение защитных сооружений (насаждений), объектов мелнорации, антенно-мачтовых сооружений, информационных и геодезических знаков, объектов благоустройства, если федеральным законом не установлено иное.

\*\*\* - текстовое наименование вида разрешенного использования земельного участка и его код (числовое обозначение) являются равнозначными.

**Пределные (минимальные и (или) максимальные) размеры земельных участков и  
пределные параметры разрешенного строительства, реконструкции объектов  
капитального строительства  
(ОД-2)**

№ п/п	Наименование вида использования земельного участка	Пределные (минимальные и (или) максимальные) размеры земельных участков (м)		Пределные (минимальные и (или) максимальные) площади земельных участков (кв.м)		Минимальные отступы от границ земельных участков в целях определения мест допустимого размещения зданий, строений, сооружений, за пределами которых запрещено строительство зданий, строений, сооружений. (м)		Пределное количество этажей или предельную высоту зданий, строений, сооружений		Максимальный процент застройки в границах земельного участка, определяемый как отношение суммарной площади земельного участка, которая может быть застроена, ко всей площади земельного участка (%)
		min	max	min	max	от границ земельного участка	от красной линии застройки *	Количество этажей зданий, строений, сооружений (шт)	Высота зданий, строений, сооружений (м)	
<b>Основные виды разрешенного использования</b>										
1	Коммунальное обслуживание	вр	вр	вр	вр	3	5	3	вр	70
2	Предоставление коммунальных услуг	вр	вр	вр	вр	3	5	3	вр	70
3	Административные здания организаций, обеспечивающих предоставление коммунальных услуг	вр	вр	вр	вр	3	5	2	вр	70
4	Здравоохранение	вр	вр	300	вр	3	5	2	вр	70

5	Амбулаторно-поликлиническое обслуживание	вр	вр	300	вр	3	5	2	вр	70
6	Стационарное медицинское обслуживание	вр	вр	300	вр	3	5	2	вр	70
7	Образование и просвещение	вр	вр	1000	вр	3	5	3	вр	70
8	Дошкольное, начальное и среднее общее образование	вр	вр	1000	вр	3	5	3	вр	70
9	Среднее и высшее профессиональное образование	вр	вр	5000	вр	3	5	3	вр	70
10	Объекты культурно-досуговой деятельности	вр	вр	600	вр	3	5	2	вр	70
11	Религиозное использование	вр	вр	1000	вр	3	5	вр	вр	70
12	Осуществление религиозных обрядов	вр	вр	1000	вр	3	5	вр	вр	70
13	Религиозное управление и образование	вр	вр	1000	вр	3	5	вр	вр	70
14	Обеспечение спортивно-зрелищных мероприятий	вр	вр	вр	вр	3	5	вр	вр	70
15	Обеспечение занятий спортом в помещениях	вр	вр	вр	вр	3	5	3	вр	70
16	Площадки для занятий спортом	вр	вр	вр	вр	1	5	вр	вр	70
17	Оборудованные площадки для занятий спортом	вр	вр	вр	вр	1	5	вр	вр	70
18	Благоустройство территории	вр	вр	вр	вр	3	5	вр	вр	вр
Вспомогательные виды разрешенного использования										
Условно разрешенные виды использования										
1	Хранение автотранспорта	вр	вр	24	200	1	3	1	4	70

2	Заправка транспортных средств	пр	пр	5000	пр	1	5	1	пр	70
---	-------------------------------	----	----	------	----	---	---	---	----	----

Примечание к таблице:

НР – не регламентируются

\* - при наличии разработанного и утвержденного проекта планировки территории (ППТ), населенного пункта, земельного участка и земельного массива.

#### 2.4. ОД-3 - Зона исторической застройки.

Зона, включающая всю застройку, появившуюся до развития крупнопанельного домостроения и перехода к застройке жилыми районами и микрорайонами, т.е. до середины 50-х гг. XX века.

Обозначение территориальной зоны	<b>ОД-3</b>		
Наименование территориальной зоны	Зона исторической застройки		
Виды разрешенного использования	Наименование вида разрешенного использования земельного участка *	Описание вида разрешенного использования земельного участка **	Код (числовое обозначение) вида разрешенного использования земельного участка ***
Основные виды разрешенного использования	Историко-культурная деятельность	Сохранение и изучение объектов культурного наследия народов Российской Федерации (памятников истории и культуры), в том числе: объектов археологического наследия, достопримечательных мест, мест бытования исторических промыслов, производств и ремесел, исторических поселений, недействующих военных и гражданских захоронений, объектов культурного наследия, хозяйственная деятельность, являющаяся историческим промыслом или ремеслом, а также хозяйственная деятельность, обеспечивающая познавательный туризм.	9.3

Примечание к таблице:

\* - в скобках указаны иные равнозначные наименования.

\*\* - содержание видов разрешенного использования, перечисленных в настоящем классификаторе, допускает без отдельного указания в классификаторе размещение и эксплуатацию линейного объекта (кроме железных дорог общего пользования и автомобильных дорог общего пользования федерального и регионального значения), размещение защитных сооружений (насаждений), объектов мелиорации, антенно-мачтовых сооружений, информационных и геодезических знаков, объектов благоустройства, если федеральным законом не установлено иное.

\*\*\* - текстовое наименование вида разрешенного использования земельного участка и его код (числовое обозначение) являются равнозначными.

Предельные (минимальные и (или) максимальные) размеры земельных участков и предельные параметры разрешенного строительства, реконструкции объектов капитального строительства

(ОД-3)

№ п/п	Наименование вида использования земельного участка	Предельные (минимальные и (или) максимальные) размеры земельных участков (м)		Предельные (минимальные и (или) максимальные) площади земельных участков (кв.м)		Минимальные отступы от границ земельных участков в целях определения мест допустимого размещения зданий, строений, сооружений, за пределами которых запрещено строительство зданий, строений, сооружений. (м)		Предельное количество этажей или предельную высоту зданий, строений, сооружений		Максимальный процент застройки в границах земельного участка, определяемый как отношение суммарной площади земельного участка, которая может быть застроена, ко всей площади земельного участка (%)
		min	max	min	max	от границ земельного участка	от красной линии застройки*	Количество этажей зданий, строений, сооружений (шт)	Высота зданий, строений, сооружений (м)	
Основные виды разрешенного использования										
1	Историко-культурная деятельность	вр	зр	нр	нр	нр	нр	вр	нр	нр

Примечание к таблице:


НР – не регламентируются

\* - при наличии разработанного и утвержденного проекта планировки территории (ППТ), населенного пункта, земельного участка и земельного массива.

### 3. Градостроительные регламенты. Производственные зоны, зоны инженерной и транспортной инфраструктур.

#### 3.1. II - Производственные зоны, зоны инженерной и транспортной инфраструктур.

Зоны предназначены для размещения промышленных, коммунальных и складских объектов, объектов инженерной и транспортной инфраструктур, в том числе сооружений и коммуникаций железнодорожного, автомобильного, речного, морского, воздушного и трубопроводного транспорта, связи, а также для установления санитарно-защитных зон таких объектов в соответствии с требованиями технических регламентов.

Обозначение территориальной зоны			
Наименование территориальной зоны	Производственные зоны, зоны инженерной и транспортной инфраструктур		
Виды разрешенного использования	Наименование вида разрешенного использования земельного участка *	Описание вида разрешенного использования земельного участка **	Код (числовое обозначение) вида разрешенного использования земельного участка ***
Основные виды разрешенного использования	Служебные гаражи	Размещение постоянных или временных гаражей, стояпок для хранения служебного автотранспорта, используемого в целях осуществления видов деятельности, предусмотренных видами разрешенного использования с кодами 3.0, 4.0, а также для стоянки и хранения транспортных средств общего пользования, в том числе в депо.	4.9
	Объекты дорожного сервиса	Размещение зданий и сооружений дорожного сервиса. Содержание данного вида разрешенного использования включает в себя содержание видов разрешенного использования с кодами 4.9.1.1 - 4.9.1.4.	4.9.1



Заправка транспортных средств	Размещение автозаправочных станций; размещение магазинов сопутствующей торговли, зданий для организации общественного питания в качестве объектов дорожного сервиса.	4.9.1.1
Обеспечение дорожного отдыха	Размещение зданий для предоставления гостиничных услуг в качестве дорожного сервиса (мотелей), а также размещение магазинов сопутствующей торговли, зданий для организации общественного питания в качестве объектов дорожного сервиса.	4.9.1.2
Автомобильные мойки	Размещение автомобильных моек, а также размещение магазинов сопутствующей торговли.	4.9.1.3
Ремонт автомобилей	Размещение мастерских, предназначенных для ремонта и обслуживания автомобилей, и прочих объектов дорожного сервиса, а также размещение магазинов сопутствующей торговли.	4.9.1.4
Производственная деятельность	Размещение объектов капитального строительства в целях добычи полезных ископаемых, их переработки, изготовления вещей промышленным способом.	6.0
Недропользование	<p>Осуществление геологических изысканий;</p> <p>добыча полезных ископаемых открытым (карьеры, отвалы) и закрытым (шахты, скважины) способами;</p> <p>размещение объектов капитального строительства, в том числе подземных, в целях добычи полезных ископаемых;</p> <p>размещение объектов капитального строительства, необходимых для подготовки сырья к транспортировке и (или) промышленной переработке;</p> <p>размещение объектов капитального строительства, предназначенных для проживания в них сотрудников, осуществляющих обслуживание зданий и сооружений, необходимых для целей недропользования, если добыча полезных ископаемых происходит на межселенной территории.</p>	6.1

	Коммунальное обслуживание	Размещение зданий и сооружений в целях обеспечения физических и юридических лиц коммунальными услугами. Содержание данного вида разрешенного использования включает в себя содержание видов разрешенного использования с кодами 3.1.1-3.1.2.	3.1
	Предоставление коммунальных услуг	Размещение зданий и сооружений, обеспечивающих поставку воды, тепла, электричества, газа, отвод канализационных стоков, очистку и уборку объектов недвижимости (котельных, водозаборов, очистных сооружений, насосных станций, водопроводов, линий электропередач, трансформаторных подстанций, газопроводов, линий связи, телефонных станций, канализаций, стоянок, гаражей и мастерских для обслуживания уборочной и аварийной техники, сооружений, необходимых для сбора и плавки снега).	3.1.1
Вспомогательные виды разрешенного использования			
Условно разрешенные виды использования	Хранение автотранспорта	Размещение отдельно стоящих и пристроенных гаражей, в том числе подземных, предназначенных для хранения автотранспорта, в том числе с разделением на машино-места, за исключением гаражей, размещение которых предусмотрено содержанием вида разрешенного использования с кодом 4.9.	2.7.1

**Примечание к таблице:**

\* - в скобках указаны иные равнозначные наименования.

\*\* - содержание видов разрешенного использования, перечисленных в настоящем классификаторе, допускает без отдельного указания в классификаторе размещение и эксплуатацию линейного объекта (кроме железных дорог общего пользования и автомобильных дорог общего пользования федерального и регионального значения), размещение защитных сооружений (насаждений), объектов мелиорации, антенно-мачтовых сооружений, информационных и геодезических знаков, объектов благоустройства, если федеральным законом не

установлено иное.

\*\*\* - текстовое наименование вида разрешенного использования земельного участка и его код (числовое обозначение) являются равнозначными.

Пределы (минимальные и (или) максимальные) размеры земельных участков и предельные параметры разрешенного строительства, реконструкции объектов капитального строительства  
(II)

№ п/п	Наименование вида использования земельного участка	Предельные (минимальные и (или) максимальные) размеры земельных участков (м)		Предельные (минимальные и (или) максимальные) площади земельных участков (кв.м)		Минимальные отступы от границ земельных участков в целях определения мест допустимого размещения зданий, строений, сооружений, за пределами которых запрещено строительство зданий, строений, сооружений. (м)		Предельное количество этажей или предельную высоту зданий, строений, сооружений		Максимальный процент застройки в границах земельного участка, определяемый как отношение суммарной площади земельного участка, которая может быть застроена, ко всей площади земельного участка (%)
		min	max	min	max	от границ земельного участка	от красной линии застройки *	Количество этажей зданий, строений, сооружений (шт)	Высота зданий, строений, сооружений (м)	
<b>Основные виды разрешенного использования</b>										
1	Служебные гаражи	вр	вр	вр	вр	1	5	1	8	70
2	Объекты дорожного сервиса	вр	вр	вр	вр	1	5	1	вр	70
3	Заправка транспортных средств	вр	вр	вр	вр	1	5	1	вр	70
4	Обеспечение дорожного отдыха	вр	вр	вр	вр	1	5	1	вр	70
5	Автомобильные мойки	вр	вр	вр	вр	1	5	1	вр	70
6	Ремонт автомобилей	вр	вр	вр	вр	1	5	1	вр	70

7	Производственная деятельность	вр	вр	вр	вр	1	5	вр	вр	вр
8	Недропользование	вр	вр	вр	вр	1	вр	вр	вр	вр
9	Коммунальное обслуживание	вр	вр	вр	вр	1	5	вр	вр	вр
10	Предоставление коммунальных услуг	вр	вр	вр	вр	1	5	вр	вр	вр
Вспомогательные виды разрешенного использования										
Условно разрешенные виды использования										
1	Хранение автотранспорта	вр	вр	24	5000	1	3	1	4	70


Примечание к таблице:

ВР – не регламентируются

\* - при наличии разработанного и утвержденного проекта планировки территории (ППТ), населенного пункта, земельного участка и земельного массива.

### 3.2. П-1 - Производственная зона.

Зона, в которой осуществляются преимущественно главные производственные процессы.

Обозначение территориальной зоны			
Наименование территориальной зоны	Производственная зона		
Виды разрешенного использования	Наименование вида разрешенного использования земельного участка *	Описание вида разрешенного использования земельного участка **	Код (числовое обозначение) вида разрешенного использования земельного участка ***
Основные виды разрешенного использования	Коммунальное обслуживание	Размещение зданий и сооружений в целях обеспечения физических и юридических лиц коммунальными услугами. Содержание данного вида разрешенного использования включает в себя содержание видов разрешенного использования с кодами 3.1.1-3.1.2.	3.1

Предоставление коммунальных услуг	Размещение зданий и сооружений, обеспечивающих поставку воды, тепла, электричества, газа, отвод канализационных стоков, очистку и уборку объектов недвижимости (котельных, водозаборов, очистных сооружений, насосных станций, водопроводов, линий электропередач, трансформаторных подстанций, газопроводов, линий связи, телефонных станций, канализаций, стоянок, гаражей и мастерских для обслуживания уборочной и аварийной техники, сооружений, необходимых для сбора и плавки снега).	3.1.1
Легкая промышленность	Размещение объектов капитального строительства, предназначенных для текстильной, фарфоро-фаянсовой, электронной промышленности.	6.3
Пищевая промышленность	Размещение объектов пищевой промышленности, по переработке сельскохозяйственной продукции способом, приводящим к их переработке в иную продукцию (консервирование, копчение, хлебопечение), в том числе для производства напитков, алкогольных напитков и табачных изделий.	6.4
Фармацевтическая промышленность	Размещение объектов капитального строительства, предназначенных для фармацевтического производства, в том числе объектов, в отношении которых предусматривается установление охранных или санитарно-защитных зон.	6.3.1
Строительная промышленность	Размещение объектов капитального строительства, предназначенных для производства строительных материалов (кирпичей, пиломатериалов, цемента, крепежных материалов), бытового и строительного газового и сантехнического оборудования, лифтов и подъемников, столярной продукции, сборных домов или их частей и тому подобной продукции.	6.6
Обеспечение дорожного отдыха	Размещение зданий для предоставления гостиничных услуг в качестве дорожного сервиса.	4.9.1.2

		(мотелей), а также размещение магазинов сопутствующей торговли, зданий для организации общественного питания в качестве объектов дорожного сервиса.	
	Автомобильные мойки	Размещение автомобильных моек, а также размещение магазинов сопутствующей торговли.	4.9.1.3
	Ремонт автомобилей	Размещение мастерских, предназначенных для ремонта и обслуживания автомобилей, и прочих объектов дорожного сервиса, а также размещение магазинов сопутствующей торговли.	4.9.1.4
	Воздушный транспорт	Размещение аэродромов, вертолетных площадок (вертодромов), обустройство мест для приводнения и причаливания гидросамолетов, размещение радиотехнического обеспечения полетов и прочих объектов, необходимых для взлета и приземления (приводнения) воздушных судов, размещение аэропортов (аэровокзалов) и иных объектов, необходимых для посадки и высадки пассажиров и их сопутствующего обслуживания и обеспечения их безопасности, а также размещение объектов, необходимых для погрузки, разгрузки и хранения грузов, перемещаемых воздушным путем; размещение объектов, предназначенных для технического обслуживания и ремонта воздушных судов.	7.4
Вспомогательные виды разрешенного использования			
Условно разрешенные виды использования	Хранение автотранспорта	Размещение отдельно стоящих и пристроенных гаражей, в том числе подземных, предназначенных для хранения автотранспорта, в том числе с разделением на машино-места, за исключением гаражей, размещение которых предусмотрено содержанием вида разрешенного использования с кодом 4.9.	2.7.1

## Примечание к таблице:

\* - в скобках указаны иные равнозначные наименования.

\*\* - содержание видов разрешенного использования, перечисленных в настоящем классификаторе, допускает без отдельного указания в классификаторе размещение и эксплуатацию линейного объекта (кроме железных дорог общего пользования и автомобильных дорог общего пользования федерального и регионального значения), размещение защитных сооружений (насаждений), объектов мелиорации, антенно-мачтовых сооружений, информационных и геодезических знаков, объектов благоустройства, если федеральным законом не установлено иное.

\*\*\* - текстовое наименование вида разрешенного использования земельного участка и его код (числовое обозначение) являются равнозначными.

Предельные (минимальные и (или) максимальные) размеры земельных участков и предельные параметры разрешенного строительства, реконструкции объектов капитального строительства  
(П-1)

№ п/п	Наименование вида использования земельного участка	Предельные (минимальные и (или) максимальные) размеры земельных участков (м)		Предельные (минимальные и (или) максимальные) площади земельных участков (кв.м)		Минимальные отступы от границ земельных участков в целях определения мест допустимого размещения зданий, строений, сооружений, за пределами которых запрещено строительство зданий, строений, сооружений (м)		Предельное количество этажей или предельную высоту зданий, строений, сооружений		Максимальный процент застройки в границах земельного участка, определяемый как отношение суммарной площади земельного участка, которая может быть застроена, ко всей площади земельного участка (%)
		min	max	min	max	от границ земельного участка	от красной линии застройки*	Количество этажей зданий, строений, сооружений (шт)	Высота зданий, строений, сооружений (м)	
<b>Основные виды разрешенного использования</b>										
1	Коммунальное обслуживание	пр	пр	пр	пр	1	5	пр	пр	пр

2	Предоставление коммунальных услуг	нр	нр	нр	нр	1	5	нр	нр	нр
3	Легкая промышленность	нр	нр	нр	нр	1	1	нр	нр	70
4	Пищевая промышленность	нр	нр	нр	нр	1	1	нр	нр	70
5	Фармацевтическая промышленность	нр	нр	нр	нр	1	1	нр	нр	70
6	Строительная промышленность	нр	нр	нр	нр	1	1	нр	нр	70
7	Обеспечение дорожного отдыха	нр	нр	нр	нр	1	5	1	нр	70
8	Автомобильные мойки	нр	нр	нр	нр	1	5	1	нр	70
9	Ремонт автомобилей	нр	нр	нр	нр	1	5	1	нр	70
10	Воздушный транспорт	нр	нр	2500	12750	нр	нр	нр	нр	нр
Вспомогательные виды разрешенного использования										
Условно разрешенные виды использования										
1	Хранение автотранспорта	нр	нр	24	200	1	3	1	8	70

Примечание к таблице:


НР – не регламентируются

\* - при наличии разработанного и утвержденного проекта планировки территории (ППТ), населенного пункта, земельного участка и земельного массива.

### 3.3. П-2 - Коммунально-складская зона.

Зона П-2 предназначена для размещения коммунальных и складских объектов, объектов жилищно-коммунального хозяйства.



Обозначение территориальной зоны			
Наименование территориальной зоны	Коммунально-складская зона		
Виды разрешенного использования	Наименование вида разрешенного использования земельного участка *	Описание вида разрешенного использования земельного участка **	Код (числовое обозначение) вида разрешенного использования земельного участка ***
Основные виды разрешенного использования	Коммунальное обслуживание	Размещение зданий и сооружений в целях обеспечения физических и юридических лиц коммунальными услугами. Содержание данного вида разрешенного использования включает в себя содержание видов разрешенного использования с кодами 3.1.1-3.1.2.	3.1
	Предоставление коммунальных услуг	Размещение зданий и сооружений, обеспечивающих поставку воды, тепла, электричества, газа, отвод канализационных стоков, очистку и уборку объектов недвижимости (котельных, водозаборов, очистных сооружений, насосных станций, водопроводов, линий электропередач, трансформаторных подстанций, газопроводов, линий связи, телефонных станций, канализаций, стоянок, гаражей и мастерских для обслуживания уборочной и аварийной техники, сооружений, необходимых для сбора и плавки снега).	3.1.1
	Хранение автотранспорта	Размещение отдельно стоящих и пристроенных гаражей, в том числе подземных, предназначенных для хранения автотранспорта, в том числе с разделением на машино-места, за исключением гаражей, размещение которых предусмотрено содержанием вида разрешенного использования с кодом 4.9.	2.7.1
	Склады	Размещение сооружений, имеющих назначение по временному хранению, распределению и перевалке грузов (за исключением хранения стратегических запасов), не являющихся частями	6.9

		производственных комплексов, на которых был создан груз: промышленные базы, склады, погрузочные терминалы и доки, нефтехранилища и нефтеналивные станции, газовые хранилища и обслуживающие их газоконденсатные и газоперекачивающие станции, элеваторы и продовольственные склады, за исключением железнодорожных перевалочных складов.	
	Складские площадки	Временное хранение, распределение и перевалка грузов (за исключением хранения стратегических запасов) на открытом воздухе.	6.9.1
	Автомобильные мойки	Размещение автомобильных моек, а также размещение магазинов сопутствующей торговли.	4.9.1.3
Вспомогательные виды разрешенного использования			
Условно разрешенные виды использования	Заправка транспортных средств	Размещение автозаправочных станций; размещение магазинов сопутствующей торговли, зданий для организации общественного питания в качестве объектов дорожного сервиса.	4.9.1.1
	Обеспечение дорожного отдыха	Размещение зданий для предоставления гостиничных услуг в качестве дорожного сервиса (мотелей), а также размещение магазинов сопутствующей торговли, зданий для организации общественного питания в качестве объектов дорожного сервиса.	4.9.1.2
	Ремонт автомобилей	Размещение мастерских, предназначенных для ремонта и обслуживания автомобилей, и прочих объектов дорожного сервиса, а также размещение магазинов сопутствующей торговли.	4.9.1.4

Примечание к таблице:

\* - в скобках указаны иные равнозначные наименования.

\*\* - содержание видов разрешенного использования, перечисленных в настоящем классификаторе, допускает без отдельного указания в классификаторе размещение и эксплуатацию линейного объекта (кроме железных дорог общего

пользования и автомобильных дорог общего пользования федерального и регионального значения), размещение защитных сооружений (насаждений), объектов мелнорации, антенно-мачтовых сооружений, информационных и геодезических знаков, объектов благоустройства, если федеральным законом не установлено иное.

\*\*\* - текстовое наименование вида разрешенного использования земельного участка и его код (числовое обозначение) являются равнозначными.

**Предельные (минимальные и (или) максимальные) размеры земельных участков и предельные параметры разрешенного строительства, реконструкции объектов капитального строительства  
(П-2)**

№ п/п	Наименование вида использования земельного участка	Предельные (минимальные и (или) максимальные) размеры земельных участков (м)		Предельные (минимальные и (или) максимальные) площади земельных участков (кв.м)		Минимальные отступы от границ земельных участков в целях определения мест допустимого размещения зданий, строений, сооружений, за пределами которых запрещено строительство зданий, строений, сооружений. (м)		Предельное количество этажей или предельную высоту зданий, строений, сооружений		Максимальный процент застройки в границах земельного участка, определяемый как отношение суммарной площади земельного участка, которая может быть застроена, ко всей площади земельного участка (%)
		min	max	min	max	от границ земельного участка	от красной линии застройки *	Количество этажей зданий, строений, сооружений (шт)	Высота зданий, строений, сооружений (м)	
<b>Основные виды разрешенного использования</b>										
1	Коммунальное обслуживание	вр	вр	вр	вр	1	1	вр	вр	70
2	Предоставление коммунальных услуг	вр	вр	вр	вр	1	1	вр	вр	70
3	Хранение автотранспорта	вр	вр	вр	вр	1	1	вр	вр	70
4	Склады	вр	вр	вр	вр	1	1	1	вр	70
5	Складские площадки	вр	вр	вр	вр	1	1	1	вр	70
6	Автомобильные мойки	вр	вр	вр	вр	1	1	1	вр	70

Вспомогательные виды разрешенного использования										
Условно разрешенные виды использования										
1	Заправка транспортных средств	нр	нр	нр	нр	1	3	1	нр	70
2	Обеспечение дорожного отдыха	нр	нр	нр	нр	1	3	1	нр	70
3	Ремонт автомобилей	нр	нр	нр	нр	1	3	1	нр	70


Примечание к таблице:

НР – не регламентируются

\* - при наличии разработанного и утвержденного проекта планировки территории (ППТ), населенного пункта, земельного участка и земельного массива.

### 3.4.П-4 - Зона инженерной инфраструктуры.

Зона инженерных сооружений выделена для обеспечения правовых условий использования участков инженерных сооружений (источники водоснабжения, очистные сооружения, электростанции, иные сооружения). Разрешается размещение зданий, сооружений и коммуникаций, связанных с эксплуатацией инженерных, технических сооружений.

Обозначение территориальной зоны			
Наименование территориальной зоны	Зона инженерной инфраструктуры		
Виды разрешенного использования	Наименование вида разрешенного использования земельного участка *	Описание вида разрешенного использования земельного участка **	Код (числовое обозначение) вида разрешенного использования земельного участка ***
Основные виды разрешенного использования	Предоставление коммунальных услуг	Размещение зданий и сооружений, обеспечивающих поставку воды, тепла, электричества, газа, отвод канализационных стоков, очистку и уборку объектов недвижимости (котельных, водозаборов, очистных сооружений, насосных станций, водопроводов, линий электропередач, трансформаторных подстанций, газопроводов, линий связи, телефонных станций, канализаций, стоянок, гаражей и	3.1.1

		мастерских для обслуживания уборочной и аварийной техники, сооружений, необходимых для сбора и плавки снега).	
Энергетика		Размещение объектов гидроэнергетики, тепловых станций и других электростанций, размещение обслуживающих и вспомогательных для электростанций сооружений (золоотвалов, гидротехнических сооружений); размещение объектов электросетевого хозяйства, за исключением объектов энергетики, размещение которых предусмотрено содержанием вида разрешенного использования с кодом 3.1.	6.7
Связь		Размещение объектов связи, радиовещания, телевидения, включая воздушные радиорелейные, надземные и подземные кабельные линии связи, линии радиорелизации, антенные поля, усилительные пункты на кабельных линиях связи, инфраструктуру спутниковой связи и телерадиовещания, за исключением объектов связи, размещение которых предусмотрено содержанием видов разрешенного использования с кодами 3.1.1, 3.2.3.	6.8
Оказание услуг связи		Размещение зданий, предназначенных для размещения пунктов оказания услуг почтовой, телеграфной, междугородней и международной телефонной связи.	3.2.3
Гидротехнические сооружения		Размещение гидротехнических сооружений, необходимых для эксплуатации водохранилищ (плотин, водосбросов, водозаборных, водовыпускных и других гидротехнических сооружений, судопропускных сооружений, рыбозащитных и рыбопропускных сооружений, берегозащитных сооружений).	11.3
Вспомогательные виды разрешенного использования			

Условно разрешенные виды использования:	Обеспечение дорожного отдыха	Размещение зданий для предоставления гостиничных услуг в качестве дорожного сервиса (мотелей), а также размещение магазинов сопутствующей торговли, зданий для организации общественного питания в качестве объектов дорожного сервиса.	4.9.1.2
	Автомобильные мойки	Размещение автомобильных моек, а также размещение магазинов сопутствующей торговли.	4.9.1.3
	Ремонт автомобилей	Размещение мастерских, предназначенных для ремонта и обслуживания автомобилей, и прочих объектов дорожного сервиса, а также размещение магазинов сопутствующей торговли.	4.9.1.4

**Примечание к таблице:**

\* - в скобках указаны иные равнозначные наименования.

\*\* - содержание видов разрешенного использования, перечисленных в настоящем классификаторе, допускает без отдельного указания в классификаторе размещение и эксплуатацию линейного объекта (кроме железных дорог общего пользования и автомобильных дорог общего пользования федерального и регионального значения), размещение защитных сооружений (насаждений), объектов мелиорации, антенно-мачтовых сооружений, информационных и геодезических знаков, объектов благоустройства, если федеральным законом не установлено иное.

\*\*\* - текстовое наименование вида разрешенного использования земельного участка и его код (числовое обозначение) являются равнозначными.

**Пределные (минимальные и (или) максимальные) размеры земельных участков и  
пределные параметры разрешенного строительства, реконструкции объектов  
капитального строительства  
(П-4)**

№ п/п	Наименование вида использования земельного участка	Пределные (минимальные и (или) максимальные) размеры земельных участков (м)		Пределные (минимальные и (или) максимальные) площади земельных участков (кв.м)		Минимальные отступы от границ земельных участков в целях определения мест допустимого размещения зданий, строений, сооружений, за пределами которых запрещено строительство зданий, строений, сооружений. (м)		Пределное количество этажей или предельную высоту зданий, строений, сооружений		Максимальный процент застройки в границах земельного участка, определяемый как отношение суммарной площади земельного участка, которая может быть застроена, ко всей площади земельного участка (%)
		min	max	min	max	от границ земельного участка	от красной линии застройки *	Количество этажей зданий, строений, сооружений (шт)	Высота зданий, строений, сооружений (м)	
<b>Основные виды разрешенного использования</b>										
1	Предоставление коммунальных услуг	нр	нр	нр	нр	3	5	нр	нр	70
2	Энергетика	нр	нр	нр	нр	3	5	нр	нр	70
3	Связь	нр	нр	нр	нр	3	5	нр	нр	70
4	Оказание услуг связи	нр	нр	нр	нр	3	5	нр	нр	70
5	Гидротехнические сооружения	нр	нр	нр	нр	нр	нр	нр	нр	70
<b>Вспомогательные виды разрешенного использования</b>										
<b>Условно разрешенные виды использования</b>										
1	Обеспечение дорожного отдыха	нр	нр	нр	нр	1	3	нр	нр	70
2	Автомобильные мойки	нр	нр	нр	нр	1	3	нр	нр	70
3	Ремонт автомобилей	нр	нр	нр	нр	1	3	нр	нр	70


Примечание к таблице:

НР – не регламентируются

\* - при наличии разработанного и утвержденного проекта планировки территории (ППТ), населенного пункта, земельного участка и земельного массива.

### 3.5. П-5 - Зона транспортной инфраструктуры.

Зона предназначена для размещения объектов и сооружений автомобильного, железнодорожного, воздушного, водного и трубопроводного транспорта, а также транспортной инфраструктуры иных видов и улично-дорожной сети.

Обозначение территориальной зоны			
Наименование территориальной зоны	Зона транспортной инфраструктуры		
Виды разрешенного использования	Наименование вида разрешенного использования земельного участка *	Описание вида разрешенного использования земельного участка **	Код (числовое обозначение) вида разрешенного использования земельного участка ***
Основные виды разрешенного использования	Транспорт	Размещение различного рода путей сообщения и сооружений, используемых для перевозки людей или грузов, либо передачи веществ. Содержание данного вида разрешенного использования включает в себя содержание видов разрешенного использования с кодами 7.1 -7.5.	7.0
	Железнодорожный транспорт	Размещение объектов капитального строительства железнодорожного транспорта. Содержание данного вида разрешенного использования включает в себя содержание видов разрешенного использования с кодами 7.1.1 - 7.1.2.	7.1
	Железнодорожные пути	Размещение железнодорожных путей.	7.1.1
	Обслуживание железнодорожных перевозок	Размещение зданий и сооружений, в том числе железнодорожных вокзалов и станций, а также устройств и объектов, необходимых для эксплуатации, содержания, строительства, реконструкции, ремонта наземных и подземных	7.1.2



	зданий, сооружений, устройств и других объектов железнодорожного транспорта; размещение погрузочно-разгрузочных площадок, прирельсовых складов (за исключением складов горюче-смазочных материалов и автозаправочных станций любых типов, а также складов, предназначенных для хранения опасных веществ и материалов, не предназначенных непосредственно для обеспечения железнодорожных перевозок) и иных объектов при условии соблюдения требований безопасности движения, установленных федеральными законами.	
Автомобильный транспорт	Размещение зданий и сооружений автомобильного транспорта. Содержание данного вида разрешенного использования включает в себя содержание видов разрешенного использования с кодами 7.2.1 - 7.2.3.	7.2
Размещение автомобильных дорог	Размещение автомобильных дорог за пределами населенных пунктов и технически связанных с ними сооружений, придорожных стоянок (парковок) транспортных средств в границах городских улиц и дорог, за исключением предусмотренных видами разрешенного использования с кодами 2.7.1, 4.9, 7.2.3, а также некапитальных сооружений, предназначенных для охраны транспортных средств; размещение объектов, предназначенных для размещения постов органов внутренних дел, ответственных за безопасность дорожного движения.	7.2.1
Обслуживание перевозок пассажиров	Размещение зданий и сооружений, предназначенных для обслуживания пассажиров, за исключением объектов капитального строительства, размещение которых предусмотрено содержанием вида разрешенного использования с кодом 7.6.	7.2.2

	Стоянки транспорта общего пользования	Размещение стоянок транспортных средств, осуществляющих перевозки людей по установленному маршруту.	7.2.3
	Воздушный транспорт	Размещение аэродромов, вертолетных площадок (вертодромов), обустройство мест для приводнения и причаливания гидросамолетов, размещение радиотехнического обеспечения полетов и прочих объектов, необходимых для взлета и приземления (приводнения) воздушных судов, размещение аэропортов (аэровокзалов) и иных объектов, необходимых для посадки и высадки пассажиров и их сопутствующего обслуживания и обеспечения их безопасности, а также размещение объектов, необходимых для погрузки, разгрузки и хранения грузов, перемещаемых воздушным путем, размещение объектов, предназначенных для технического обслуживания и ремонта воздушных судов.	7.4
	Трубопроводный транспорт	Размещение нефтепроводов, водопроводов, газопроводов и иных трубопроводов, а также иных зданий и сооружений, необходимых для эксплуатации названных трубопроводов.	7.5
Вспомогательные виды разрешенного использования			
Условно разрешенные виды использования	Обеспечение дорожного отдыха	Размещение зданий для предоставления гостиничных услуг в качестве дорожного сервиса (мотелей), а также размещение магазинов сопутствующей торговли, зданий для организации общественного питания в качестве объектов дорожного сервиса.	4.9.1.2
	Автомобильные мойки	Размещение автомобильных моек, а также размещение магазинов сопутствующей торговли.	4.9.1.3



Основные виды разрешенного использования										
1	Транспорт	нр	нр	нр	нр	нр	нр	нр	нр	нр
2	Железнодорожный транспорт	нр	нр	нр	нр	нр	нр	нр	нр	нр
3	Железнодорожные пути	нр	нр	нр	нр	нр	нр	нр	нр	нр
4	Обслуживание железнодорожных перевозок	нр	нр	нр	нр	нр	нр	нр	нр	нр
5	Автомобильный транспорт	нр	нр	нр	нр	нр	нр	нр	нр	нр
6	Размещение автомобильных дорог	нр	нр	нр	нр	нр	нр	нр	нр	нр
7	Обслуживание перевозок пассажиров	нр	нр	нр	нр	нр	нр	нр	нр	нр
8	Стоянки транспорта общего пользования	нр	нр	нр	нр	нр	нр	нр	нр	нр
9	Воздушный транспорт	нр	нр	нр	нр	нр	нр	нр	нр	нр
10	Трубопроводный транспорт	нр	нр	нр	нр	нр	нр	нр	нр	нр
Вспомогательные виды разрешенного использования										
Условно разрешенные виды использования										
1	Обеспечение дорожного отдыха	нр	нр	нр	нр	4	3	нр	нр	70
2	Автомобильные мойки	нр	нр	нр	нр	1	3	нр	нр	70
3	Ремонт автомобилей	нр	нр	нр	нр	1	3	нр	нр	70

Примечание к таблице:

НР – не регламентируются

\* - при наличии разработанного и утвержденного проекта планировки территории (ППТ), населенного пункта, земельного участка и земельного массива.

#### **4. Градостроительные регламенты. Зоны сельскохозяйственного использования.**

##### **4.1. СХ - Зоны сельскохозяйственного использования.**

В соответствии с пунктом 6 статьи 36 Градостроительного кодекса

Российской Федерации градостроительные регламенты не устанавливаются для сельскохозяйственных угодий в составе земель сельскохозяйственного назначения.

Особенности использования сельскохозяйственных угодий определены статьей 79 Земельного кодекса Российской Федерации.

Сельскохозяйственное использование - пашни, сенокосы, пастбища, залежи, земли, занятые многолетними насаждениями (садами и другими), - в составе земель сельскохозяйственного назначения имеют приоритет в использовании и подлежат особой охране.

Зона сельскохозяйственных угодий включает территории, расположенные за границами населенных пунктов. Зона предназначена для сохранения и развития сельскохозяйственных угодий, предотвращение их занятия другими видами деятельности до изменения вида их использования в соответствии с Генеральным планом сельского поселения.

#### **4.2 СХ-2 – Зона садоводческих, огороднических или дачных некоммерческих объединений граждан.**

Зона садоводческих, огороднических или дачных некоммерческих объединений граждан установлена для предоставления и использования садовых, дачных земельных участков и расположенных на них жилых и хозяйственных строений и сооружений, для предоставления и использования огородных земельных участков, и расположенных на них некапитальных жилых строений, хозяйственных строений и сооружений в целях удовлетворения потребностей населения в выращивании фруктов и овощей, а также отдыха.

Обозначение территориальной зоны	<b>СХ-2</b>		
Наименование территориальной зоны	Зона садоводческих, огороднических или дачных некоммерческих объединений граждан.		
Виды разрешенного использования	Наименование вида разрешенного использования земельного участка *	Описание вида разрешенного использования земельного участка **	Код (числовое обозначение) вида разрешенного использования земельного участка ***
Основные виды разрешенного использования	Земельные участки общего назначения	Земельные участки, являющиеся имуществом общего пользования и предназначенные для общего использования правообладателями земельных участков, расположенных в границах территории ведения гражданами садоводства или огородничества для собственных нужд, и (или) для размещения объектов капитального	13.0

		строительства, относящихся к имуществу общего пользования.	
	Ведение огородничества	Осуществление отдыха и (или) выращивания гражданами для собственных нужд сельскохозяйственных культур; размещение хозяйственных построек, не являющихся объектами недвижимости, предназначенных для хранения инвентаря и урожая сельскохозяйственных культур.	13.1
	Ведение садоводства	Осуществление отдыха и (или) выращивания гражданами для собственных нужд сельскохозяйственных культур; размещение для собственных нужд садового дома, жилого дома, указанного в описании вида разрешенного использования с кодом 2.1, хозяйственных построек и гаражей.	13.2
Вспомогательные виды разрешенного использования			
Условно разрешенные виды использования	Растениеводство	Осуществление хозяйственной деятельности, связанной с выращиванием сельскохозяйственных культур. Содержание данного вида разрешенного использования включает в себя содержание видов разрешенного использования с кодами 1.2-1.6.	1.1
	Овощеводство	Осуществление хозяйственной деятельности на сельскохозяйственных угодьях, связанной с производством картофеля, листовых, плодовых, луковичных и бахчевых сельскохозяйственных культур, в том числе с использованием теплиц.	1.3

**Примечание к таблице:**

\* - в скобках указаны иные равнозначные наименования.

\*\* - содержание видов разрешенного использования, перечисленных в настоящем классификаторе, допускает без отдельного указания в классификаторе размещение и эксплуатацию линейного объекта (кроме железных дорог общего пользования и автомобильных дорог общего пользования федерального и регионального значения), размещение защитных сооружений (насаждений), объектов мелиорации, антенно-мачтовых сооружений, информационных и




Примечание к таблице:

НР – не регламентируются

\* - при наличии разработанного и утвержденного проекта планировки территории (ППТ), населенного пункта, земельного участка и земельного массива.

#### 4.3 СХ-3 – Производственная зона сельскохозяйственных предприятий

В зоне, размещаются объекты сельскохозяйственного назначения: здания, строения, сооружения, используемые для производства, хранения и первичной обработки сельскохозяйственной продукции.

Обозначение территориальной зоны			
Наименование территориальной зоны	Производственная зона сельскохозяйственных предприятий		
Виды разрешенного использования	Наименование вида разрешенного использования земельного участка *	Описание вида разрешенного использования земельного участка **	Код (числовое обозначение) вида разрешенного использования земельного участка ***
Основные виды разрешенного использования	Животноводство	<p>Осуществление хозяйственной деятельности, связанной с производством продукции животноводства, в том числе сенокошение, выпас сельскохозяйственных животных, разведение племенных животных, производство и использование племенной продукции (материала), размещение зданий, сооружений, используемых для содержания и разведения сельскохозяйственных животных, производства, хранения и первичной переработки сельскохозяйственной продукции.</p> <p>Содержание данного вида разрешенного использования включает в себя содержание видов разрешенного использования с кодами 1.8-1.11, 1.15, 1.19, 1.20.</p>	1.7



	Скотоводство	<p>Осуществление хозяйственной деятельности, в том числе на сельскохозяйственных угодьях, связанной с разведением сельскохозяйственных животных (крупного рогатого скота, овец, коз, лошадей, верблюдов, оленей); сенокошение, выпас сельскохозяйственных животных, производство кормов, размещение зданий, сооружений, используемых для содержания и разведения сельскохозяйственных животных; разведение племенных животных, производство и использование племенной продукции (материала).</p>	1.8
	Звероводство	<p>Осуществление хозяйственной деятельности, связанной с разведением в неволе ценных пушных зверей; размещение зданий, сооружений, используемых для содержания и разведения животных, производства, хранения и первичной переработки продукции; разведение племенных животных, производство и использование племенной продукции (материала).</p>	1.9
	Птицеводство	<p>Осуществление хозяйственной деятельности, связанной с разведением домашних пород птиц, в том числе водоплавающих; размещение зданий, сооружений, используемых для содержания и разведения животных, производства, хранения и первичной переработки продукции птицеводства; разведение племенных животных, производство и использование племенной продукции (материала).</p>	1.10

	Свиноводство	<p>Осуществление хозяйственной деятельности, связанной с разведением свиней; размещение зданий, сооружений, используемых для содержания и разведения животных, производства, хранения и первичной переработки продукции; разведение племенных животных, производство и использование племенной продукции (материала).</p>	1.11
	Пчеловодство	<p>Осуществление хозяйственной деятельности, в том числе на сельскохозяйственных угодьях, по разведению, содержанию и использованию пчел и иных полезных насекомых; размещение ульев, иных объектов и оборудования, необходимого для пчеловодства и разведения иных полезных насекомых; размещение сооружений используемых для хранения и первичной переработки продукции пчеловодства.</p>	1.12
	Рыбоводство	<p>Осуществление хозяйственной деятельности, связанной с разведением и (или) содержанием, выращиванием объектов рыбоводства (аквакультуры); размещение зданий, сооружений, оборудования, необходимых для осуществления рыбоводства (аквакультуры).</p>	1.13
	Научное обеспечение сельского хозяйства	<p>Осуществление научной и селекционной работы, ведения сельского хозяйства для получения ценных с научной точки зрения образцов растительного и животного мира; размещение коллекций генетических ресурсов растений.</p>	1.14

	Хранение и переработка сельскохозяйственной продукции	Размещение зданий, сооружений, используемых для производства, хранения, первичной и глубокой переработки сельскохозяйственной продукции.	1.15
	Питомники	Выращивание и реализация подростов деревьев и кустарников, используемых в сельском хозяйстве, а также иных сельскохозяйственных культур для получения рассады и семян; размещение сооружений, необходимых для указанных видов сельскохозяйственного производства.	1.17
	Обеспечение сельскохозяйственного производства	Размещение машинно-транспортных и ремонтных станций, ангаров и гаражей для сельскохозяйственной техники, амбаров, водонапорных башен, трансформаторных станций и иного технического оборудования, используемого для ведения сельского хозяйства.	1.18
Вспомогательные виды разрешенного использования			
Условно разрешенные виды использования	Растениеводство	Осуществление хозяйственной деятельности, связанной с выращиванием сельскохозяйственных культур. Содержание данного вида разрешенного использования включает в себя содержание видов разрешенного использования с кодами 1.2-1.6.	1.1
	Выращивание зерновых и иных сельскохозяйственных культур	Осуществление хозяйственной деятельности на сельскохозяйственных угодьях, связанной с производством зерновых, бобовых, кормовых, технических, масличных, эфиромасличных, и иных сельскохозяйственных культур.	1.2

	Овощеводство	Осуществление хозяйственной деятельности на сельскохозяйственных угодьях, связанной с производством картофеля, листовых, плодовых, луковичных и бахчевых сельскохозяйственных культур, в том числе с использованием теплиц.	1.3
--	--------------	---	-----

**Примечание к таблице:**

\* - в скобках указаны иные равнозначные наименования.

\*\* - содержание видов разрешенного использования, перечисленных в настоящем классификаторе, допускает без отдельного указания в классификаторе размещение и эксплуатацию линейного объекта (кроме железных дорог общего пользования и автомобильных дорог общего пользования федерального и регионального значения), размещение защитных сооружений (насаждений), объектов мелиорации, антенно-мачтовых сооружений, информационных и геодезических знаков, объектов благоустройства, если федеральным законом не установлено иное.

\*\*\* - текстовое наименование вида разрешенного использования земельного участка и его код (числовое обозначение) являются равнозначными.

**Предельные (минимальные и (или) максимальные) размеры земельных участков и предельные параметры разрешенного строительства, реконструкции объектов капитального строительства (СХ-3)**

№ п/п	Наименование вида использования земельного участка	Предельные (минимальные и (или) максимальные) размеры земельных участков (м)		Предельные (минимальные и (или) максимальные) площади земельных участков (кв.м)		Минимальные отступы от границ земельных участков в целях определения мест допустимого размещения зданий, строений, сооружений, за пределами которых запрещено строительство зданий, строений, сооружений (м)		Предельное количество этажей или предельную высоту зданий, строений, сооружений	Максимальный процент застройки в границах земельного участка, определяемый как отношение суммарной площади земельного участка, которая может быть застроена, ко всей площади земельного участка (%)
		min	max	min	max	от границ земельного участка	от красной линии застройки*		
								Количество этажей зданий, строений, сооружений (шт)	Высота зданий, строений, сооружений (м)

Основные виды разрешенного использования										
1	Животноводство	нр	нр	нр	нр	нр	нр	нр	нр	нр
2	Скотоводство	нр	нр	нр	нр	нр	нр	нр	нр	нр
3	Звероводство	нр	нр	нр	нр	нр	нр	нр	нр	нр
4	Птицеводство	нр	нр	нр	нр	нр	нр	нр	нр	нр
5	Свиноводство	нр	нр	нр	нр	нр	нр	нр	нр	нр
6	Пчеловодство	нр	нр	нр	нр	нр	нр	нр	нр	нр
7	Рыбоводство	нр	нр	нр	нр	нр	нр	нр	нр	нр
8	Научное обеспечение сельского хозяйства	нр	нр	нр	нр	нр	нр	нр	нр	нр
9	Хранение и переработка сельскохозяйственной продукции	нр	нр	нр	нр	нр	нр	нр	нр	нр
10	Питомники	нр	нр	нр	нр	нр	нр	нр	нр	нр
11	Обеспечение сельскохозяйственного производства	нр	нр	нр	нр	нр	нр	нр	нр	нр
Вспомогательные виды разрешенного использования										
Условно разрешенные виды использования										
1	Растениеводство	нр	нр	нр	нр	нр	нр	нр	нр	нр
2	Выращивание зерновых и иных сельскохозяйственных культур	нр	нр	нр	нр	нр	нр	нр	нр	нр
3	Овощеводство	нр	нр	нр	нр	нр	нр	нр	нр	нр


Примечание к таблице:

НР – не регламентируются

\* - при наличии разработанного и утвержденного проекта планировки территории (ППТ), населенного пункта, земельного участка и земельного массива.

#### 4.4.СХ-4 - Иные зоны сельскохозяйственного назначения.

Зона предназначена для ведения личного подсобного хозяйства на полевых участках.

Обозначение территориальной зоны			
Наименование территориальной зоны	Иные зоны сельскохозяйственного назначения		
Виды разрешенного использования	Наименование вида разрешенного использования земельного участка *	Описание вида разрешенного использования земельного участка **	Код (числовое обозначение) вида разрешенного использования земельного участка ***
Основные виды разрешенного использования	Ведение личного подсобного хозяйства на полевых участках	Производство сельскохозяйственной продукции без права возведения объектов капитального строительства.	1.16

Примечание к таблице:

\* - в скобках указаны иные равнозначные наименования.

\*\* - содержание видов разрешенного использования, перечисленных в настоящем классификаторе, допускает без отдельного указания в классификаторе размещение и эксплуатацию линейного объекта (кроме железных дорог общего пользования и автомобильных дорог общего пользования федерального и регионального значения), размещение защитных сооружений (насаждений), объектов мелиорации, антенно-мачтовых сооружений, информационных и геодезических знаков, объектов благоустройства, если федеральным законом не установлено иное.

\*\*\* - текстовое наименование вида разрешенного использования земельного участка и его код (числовое обозначение) являются равнозначными.

**Предельные (минимальные и (или) максимальные) размеры земельных участков и предельные параметры разрешенного строительства, реконструкции объектов капитального строительства  
(СХ-4)**

№ п/п	Наименование вида использования земельного участка	Предельные (минимальные и (или) максимальные) размеры земельных участков (м)		Предельные (минимальные и (или) максимальные) площади земельных участков (кв.м)		Минимальные отступы от границ земельных участков в целях определения мест допустимого размещения зданий, строений, сооружений, за пределами которых запрещено строительство зданий, строений, сооружений. (м)		Предельное количество этажей или предельную высоту зданий, строений, сооружений		Максимальный процент застройки в границах земельного участка, определяемый как отношение суммарной площади земельного участка, которая может быть застроена, ко всей площади земельного участка (%)
		min	max	min	max	от границ земельного участка	от красной линии застройки *	Количество этажей зданий, строений, сооружений (шт)	Высота зданий, строений, сооружений (м)	
<b>Основные виды разрешенного использования</b>										
1	Ведение личного подсобного хозяйства на полевых участках	20	пр	600	пр	пр	пр	пр	пр	пр

Примечание к таблице:

НР – не регламентируются

\* - при наличии разработанного и утвержденного проекта планировки территории (ПТТ), населенного пункта, земельного участка и земельного массива.

## **5. Градостроительные регламенты. Зоны рекреационного назначения.**

**5.1. Р-1 - Зона озелененных территорий общего пользования (лесопарки, парки, сады, скверы, бульвары, городские леса).**

Зона представлена в виде городских парков, садов, скверов, бульваров, набережных, других мест кратковременного отдыха населения и территорий зеленых насаждений в составе жилой, общественной, производственной застройки, в том числе площадки различного функционального назначения, участки жилой, общественной, производственной застройки, пешеходные коммуникации, улично-дорожная сеть населенного пункта, технические зоны

## инженерных коммуникаций.

Обозначение территориальной зоны	<b>Р-1</b>		
Наименование территориальной зоны	Зона озелененных территорий общего пользования (лесопарки, парки, сады, скверы, бульвары, городских леса)		
Виды разрешенного использования	Наименование вида разрешенного использования земельного участка *	Описание вида разрешенного использования земельного участка **	Код (числовое обозначение) вида разрешенного использования земельного участка ***
Основные виды разрешенного использования	Парки культуры и отдыха	Размещение парков культуры и отдыха.	3.6.2
	Земельные участки (территории) общего пользования	Земельные участки общего пользования. Содержание данного вида разрешенного использования включает в себя содержание видов разрешенного использования с кодами 12.0.1 - 12.0.2.	12.0
	Улично-дорожная сеть	Размещение объектов улично-дорожной сети: автомобильных дорог, трамвайных путей и пешеходных тротуаров в границах населенных пунктов, пешеходных переходов, бульваров, площадей, проездов, велодорожек и объектов велосипедной и инженерной инфраструктуры; размещение придорожных стоянок (парковок) транспортных средств в границах городских улиц и дорог, за исключением предусмотренных видами разрешенного использования с кодами 2.7.1, 4.9, 7.2.3, а также некапитальных сооружений, предназначенных для охраны транспортных средств.	12.0.1
	Благоустройство территории	Размещение декоративных, технических, планировочных, конструктивных устройств, элементов озеленения, различных видов оборудования и оформления, малых архитектурных форм, некапитальных нестационарных строений и сооружений.	12.0.2






2	Земельные участки (территории) общего пользования	нр	нр	нр	нр	нр	нр	нр	нр	нр
3	Улично-дорожная сеть	нр	нр	нр	нр	нр	нр	нр	нр	нр
4	Благоустройство территории	нр	нр	нр	нр	нр	нр	нр	нр	нр

Примечание к таблице:

НР – не регламентируются

\* - при наличии разработанного и утвержденного проекта планировки территории (ППТ), населенного пункта, земельного участка и земельного массива.

### 5.2. Р-2 - Зона отдыха.

Обозначение территориальной зоны			
Наименование территориальной зоны	Зона отдыха		
Виды разрешенного использования	Наименование вида разрешенного использования земельного участка *	Описание вида разрешенного использования земельного участка **	Код (числовое обозначение) вида разрешенного использования земельного участка ***
Основные виды разрешенного использования	Отдых (рекреация)	Обустройство мест для занятия спортом, физической культурой, пешими или верховыми прогулками, отдыха и туризма, наблюдения за природой, пикников, охоты, рыбалки и иной деятельности; создание и уход за городскими лесами, скверами, прудами, озерами, водохранилищами, пляжами, а также обустройство мест отдыха в них. Содержание данного вида разрешенного использования включает в себя содержание видов разрешенного использования с кодами 5.1 - 5.5.	5.0

Спорт	Размещение зданий и сооружений для занятия спортом. Содержание данного вида разрешенного использования включает в себя содержание видов разрешенного использования с кодами 5.1.1 - 5.1.7.	5.1
Обеспечение спортивно-зрелищных мероприятий	Размещение спортивно-зрелищных зданий и сооружений, имеющих специальные места для зрителей от 500 мест (стадионов, дворцов спорта, ледовых дворцов, ипподромов).	5.1.1
Обеспечение занятий спортом в помещениях	Размещение спортивных клубов, спортивных залов, бассейнов, физкультурно-оздоровительных комплексов в зданиях и сооружениях.	5.1.2
Площадки для занятий спортом	Размещение площадок для занятия спортом и физкультурой на открытом воздухе (физкультурные площадки, беговые дорожки, поля для спортивной игры).	5.1.3
Оборудованные площадки для занятий спортом	Размещение сооружений для занятия спортом и физкультурой на открытом воздухе (теннисные корты, автодромы, мотодромы, трамплины, спортивные стрельбища).	5.1.4
Водный спорт	Размещение спортивных сооружений для занятия водными видами спорта (причалы и сооружения, необходимые для организации водных видов спорта и хранения соответствующего инвентаря).	5.1.5
Авиационный спорт	Размещение спортивных сооружений для занятия авиационными видами спорта (ангары, взлетно-посадочные площадки и иные сооружения, необходимые для организации авиационных видов спорта и хранения соответствующего инвентаря).	5.1.6
Спортивные базы	Размещение спортивных баз и лагерей, в которых осуществляется спортивная подготовка длительно проживающих в них лиц.	5.1.7
Природно-познавательный туризм	Размещение баз и палаточных лагерей для проведения походов и экскурсий по ознакомлению с природой, пеших и конных прогулок, устройство троп и дорожек, размещение щитов с познавательными сведениями об	5.2

	окружающей природной среде; осуществление необходимых природоохранных и природовосстановительных мероприятий.	
Туристическое обслуживание	Размещение пансионатов, туристических гостиниц, кемпингов, домов отдыха, не оказывающих услуги по лечению, а также иных зданий, используемых с целью извлечения предпринимательской выгоды из предоставления жилого помещения для временного проживания в них; размещение детских лагерей.	5.2.1
Охота и рыбалка	Обустройство мест охоты и рыбалки, в том числе размещение дома охотника или рыбака, сооружений, необходимых для восстановления и поддержания поголовья зверей или количества рыбы.	5.3
Причалы для маломерных судов	Размещение сооружений, предназначенных для причаливания, хранения и обслуживания яхт, катеров, лодок и других маломерных судов.	5.4
Поля для гольфа или конных прогулок	Обустройство мест для игры в гольф или осуществления конных прогулок, в том числе осуществление необходимых земляных работ и размещения вспомогательных сооружений; размещение конноспортивных манежей, не предусматривающих устройство трибун.	5.5
Общее пользование водными объектами	Использование земельных участков, примыкающих к водным объектам способами, необходимыми для осуществления общего водопользования (водопользования, осуществляемого гражданами для личных нужд, а также забор (изъятие) водных ресурсов для целей питьевого и хозяйственно-бытового водоснабжения, купание, использование маломерных судов, водных мотоциклов и других технических средств, предназначенных для отдыха на водных объектах, водопой, если соответствующие запреты не установлены законодательством).	11.1

## Примечание к таблице:

\* - в скобках указаны иные равнозначные наименования.

\*\* - содержание видов разрешенного использования, перечисленных в настоящем классификаторе, допускает без отдельного указания в классификаторе размещение и эксплуатацию линейного объекта (кроме железных дорог общего пользования и автомобильных дорог общего пользования федерального и регионального значения), размещение защитных сооружений (насаждений), объектов мелиорации, антенно-мачтовых сооружений, информационных и геодезических знаков, объектов благоустройства, если федеральным законом не установлено иное.

\*\*\* - текстовое наименование вида разрешенного использования земельного участка и его код (числовое обозначение) являются равнозначными.

Предельные (минимальные и (или) максимальные) размеры земельных участков и предельные параметры разрешенного строительства, реконструкции объектов капитального строительства  
(Р-2)

№ п/п	Наименование вида использования земельного участка	Предельные (минимальные и (или) максимальные) размеры земельных участков (м)		Предельные (минимальные и (или) максимальные) площади земельных участков (кв.м)		Минимальные отступы от границ земельных участков в целях определения мест допустимого размещения зданий, строений, сооружений, за пределами которых запрещено строительство зданий, строений, сооружений. (м)		Предельное количество этажей или предельную высоту зданий, строений, сооружений		Максимальный процент застройки в границах земельного участка, определяемый как отношение суммарной площади земельного участка, которая может быть застроена, ко всей площади земельного участка (%)
		min	max	min	max	от границ земельного участка	от красной линии застройки*	Количество этажей зданий, строений, сооружений (шт)	Высота зданий, строений, сооружений (м)	
<b>Основные виды разрешенного использования</b>										
1	Отдых (рекреация)	нр	цр	нр	нр	3	5	нр	нр	нр
2	Спорт	нр	нр	нр	нр	3	5	нр	нр	нр
3	Обеспечение спортивно-зрелищных мероприятий	цр	нр	нр	нр	3	5	нр	нр	нр

4	Обеспечение занятий спортом в помещениях	нр	нр	нр	нр	3	5	нр	нр	нр
5	Площадки для занятий спортом	нр	нр	нр	нр	3	5	нр	нр	нр
6	Оборудованные площадки для занятий спортом	нр	нр	нр	нр	3	5	нр	нр	нр
7	Водный спорт	нр	нр	нр	нр	3	5	нр	нр	нр
8	Авиационный спорт	нр	нр	нр	нр	3	5	нр	нр	нр
9	Спортивные базы	нр	нр	нр	нр	3	5	нр	нр	нр
10	Природно-познавательный туризм	нр	нр	нр	нр	3	5	нр	нр	нр
11	Туристическое обслуживание	нр	нр	нр	нр	3	5	нр	нр	нр
12	Охота и рыбалка	нр	нр	нр	нр	3	5	нр	нр	нр
13	Причалы для маломерных судов	нр	нр	нр	нр	3	5	нр	нр	нр
14	Поля для гольфа или конных прогулок	нр	нр	нр	нр	3	5	нр	нр	нр
15	Общее пользование водными объектами	нр	нр	нр	нр	3	5	нр	нр	нр

Примечание к таблице:

НР – не регламентируются

\* – при наличии разработанного и утвержденного проекта планировки территории (ППТ), населенного пункта, земельного участка и земельного массива.


### 5.3.Р-5 – Зона лесов.

В соответствии с пунктом 6 статьи 36 Градостроительного кодекса Российской Федерации для земель лесного фонда градостроительные регламенты не устанавливаются.

## 6. Градостроительные регламенты. Зоны специального назначения.

### 6.1. СН – Зоны специального назначения.

Зоны специального назначения предназначены для размещения кладбищ, крематориев, скотомогильников, свалок твердых бытовых отходов и иных объектов городского хозяйства, использование которых несовместимо с территориальными зонами другого назначения.

Обозначение территориальной зоны			
Наименование территориальной зоны	Зона специального назначения		
Виды разрешенного использования	Наименование вида разрешенного использования земельного участка *	Описание вида разрешенного использования земельного участка **	Код (числовое обозначение) вида разрешенного использования земельного участка ***
Основные виды разрешенного использования	Специальная деятельность	Размещение, хранение, захоронение, утилизация, накопление, обработка, обезвреживание отходов производства и потребления, медицинских отходов, биологических отходов, радиоактивных отходов, веществ, разрушающих озоновый слой, а также размещение объектов размещения отходов, захоронения, хранения, обезвреживания таких отходов (скотомогильников, мусоросжигательных и мусороперерабатывающих заводов, полигонов по захоронению и сортировке бытового мусора и отходов, мест сбора вещей для их вторичной переработки).	12.2

Примечание к таблице:

\* - в скобках указаны иные равнозначные наименования.

\*\* - содержание видов разрешенного использования, перечисленных в настоящем классификаторе, допускает без отдельного указания в классификаторе размещение и эксплуатацию линейного объекта (кроме железных дорог общего пользования и автомобильных дорог общего пользования федерального и регионального значения), размещение защитных сооружений (насаждений), объектов мелиорации, антенно-мачтовых сооружений, информационных и геодезических знаков, объектов благоустройства, если федеральным законом не

установлено иное.

\*\*\* - текстовое наименование вида разрешенного использования земельного участка и его код (числовое обозначение) являются равнозначными.

Пределы (минимальные и (или) максимальные) размеры земельных участков и предельные параметры разрешенного строительства, реконструкции объектов капитального строительства  
(СН)

№ п/п	Наименование вида использования земельного участка	Предельные (минимальные и (или) максимальные) размеры земельных участков (м)		Предельные (минимальные и (или) максимальные) площади земельных участков (кв.м)		Минимальные отступы от границ земельных участков в целях определения мест допустимого размещения зданий, строений, сооружений, за пределами которых запрещено строительство зданий, строений, сооружений. (м)		Предельное количество этажей или предельную высоту зданий, строений, сооружений		Максимальный процент застройки в границах земельного участка, определяемый как отношение суммарной площади земельного участка, которая может быть застроена, ко всей площади земельного участка (%)
		min	max	min	max	от границ земельного участка	от красной линии застройки*	Количество этажей зданий, строений, сооружений (шт)	Высота зданий, строений, сооружений (м)	
<b>Основные виды разрешенного использования</b>										
I	Специальная деятельность	нр	нр	600	нр	нр	нр	нр	нр	нр

Примечание к таблице:

НР – не регламентируются

\* - при наличии разработанного и утвержденного проекта планировки территории (ППТ), населенного пункта, земельного участка и земельного массива.

### 6.2.СН-1 – Зона кладбищ.

Зона предназначена для размещения кладбищ. Порядок использования территории определяется с учетом требований государственных градостроительных нормативов и правил, специальных нормативов.

В зоне кладбищ СН-1 могут размещаться закрытые кладбища и сельские кладбища.



Обозначение территориальной зоны	<b>СН 1</b>		
Наименование территориальной зоны	Зона кладбищ		
Виды разрешенного использования	Наименование вида разрешенного использования земельного участка *	Описание вида разрешенного использования земельного участка **	Код (числовое обозначение) вида разрешенного использования земельного участка ***
Основные виды разрешенного использования	Ритуальная деятельность	Размещение кладбищ, крематориев и мест захоронения; размещение соответствующих культовых сооружений; осуществление деятельности по производству продукции ритуально-обрядового назначения.	12.1

**Примечание к таблице:**

\* - в скобках указаны иные равнозначные наименования.

\*\* - содержание видов разрешенного использования, перечисленных в настоящем классификаторе, допускает без отдельного указания в классификаторе размещение и эксплуатацию линейного объекта (кроме железных дорог общего пользования и автомобильных дорог общего пользования федерального и регионального значения), размещение защитных сооружений (насаждений), объектов мелиорации, антенно-мачтовых сооружений, информационных и геодезических знаков, объектов благоустройства, если федеральным законом не установлено иное.

\*\*\* - текстовое наименование вида разрешенного использования земельного участка и его код (числовое обозначение) являются равнозначными.

**Пределыные (минимальные и (или) максимальные) размеры земельных участков и пределыные параметры разрешенного строительства, реконструкции объектов капитального строительства  
(СН-1)**

№ п/п	Наименование вида использования земельного участка	Пределыные (минимальные и (или) максимальные) размеры земельных участков (м)		Пределыные (минимальные и (или) максимальные) площади земельных участков (кв.м)		Минимальные отступы от границ земельных участков в целях определения мест допустимого размещения зданий, строений, сооружений, за пределами которых запрещено строительство зданий, строений, сооружений, (м)		Пределыное количество этажей или пределыную высоту зданий, строений, сооружений		Максимальный процент застройки в границах земельного участка, определяемый как отношение суммарной площади земельного участка, которая может быть застроена, ко всей площади земельного участка (%)
		min	max	min	max	от границ земельного участка	от красной линии застройки *	Количество этажей зданий, строений, сооружений (шт)	Высота зданий, строений, сооружений (м)	
<b>Основные виды разрешенного использования</b>										
1	Ритуальная деятельность	нр	нр	нр	нр	нр	нр	нр	нр	нр


**Примечание к таблице:**

НР – не регламентируются

\* - при наличии разработанного и утвержденного проекта планировки территории (ППТ), населенного пункта, земельного участка и земельного массива.

## **7. Градостроительные регламенты. Зона акваторий.**

### **7.1. А - Зона акваторий.**

Обозначение территориальной зоны			
Наименование территориальной зоны	Зона акваторий		
Виды разрешенного использования	Наименование вида разрешенного использования земельного участка *	Описание вида разрешенного использования земельного участка **	Код (числовое обозначение) вида разрешенного использования земельного участка ***



Примечание к таблице:




НР – не регламентируются









\* - при наличии разработанного и утвержденного проекта планировки территории (ППТ), населенного пункта, земельного участка и земельного массива.







### 8. Зоны с особыми условиями использования территорий.

В составе графических материалов Правил отображены границы зон с особыми условиями использования территорий, границы территорий объектов культурного наследия. На соответствующей карте указанные зоны отображены в информационных целях на основании сведений, содержащихся в Генеральном плане муниципального образования – Успенское сельское поселение Скопинского муниципального района Рязанской области в Едином государственном реестре недвижимости. На территории поселения могут быть установлены и действовать иные зоны с особыми условиями использования территорий, не отображенные на соответствующей карте составе графических материалов Правил.

В соответствии со ст. 105 Земельного кодекса Российской Федерации установлены в числе прочих следующие виды охранных зон: охранный зона объектов систем газоснабжения, охранный зона электрических сетей (ЛЭП), охранный зона железных дорог, охранный зона систем теплоснабжения, охранный зона инженерных сетей (коммуникаций), охранный зона водопровода, охранный зона кабельных линий и охранный зона трубопроводов.

Кодовое назначение	Наименование зоны	Примечание
Санитарно-защитная зона		
	Санитарно-защитная зона предприятий, сооружений и иных объектов	
Санитарный разрыв (санитарная полоса отчуждения) транспортных коммуникаций		
	Санитарный разрыв автомагистралей	
	Санитарный разрыв линий железнодорожного транспорта	

Санитарный разрыв (санитарная полоса отчуждения) инженерных коммуникаций		
	Санитарный разрыв магистральных трубопроводов углеводородного сырья	
Охранная зона транспортных коммуникаций		
	Охранная зона железнодорожных путей	
	Охранная зона внеуличного транспорта	
Охранная зона инженерных коммуникаций		
	Охранная зона объектов электросетевого хозяйства (вдоль линий электропередачи, вокруг подстанций)	
Зоны санитарной охраны источников питьевого и хозяйственно-бытового водоснабжения и водопроводов питьевого назначения		
	Первый пояс зоны санитарной охраны источника водоснабжения	
	Второй пояс зоны санитарной охраны источника водоснабжения	
Водоохранные зоны		
	Водоохранная зона	
Береговые полосы		
	Береговая полоса	

Объекты культурного наследия (ОКН)		
	Памятник	
Зоны охраны объектов культурного наследия (памятников истории и культуры) народов Российской Федерации		
	Охранная зона объекта культурного наследия	
Особо охраняемые природные территории		
	Государственный природный заказник	
Охранная зона особо охраняемых природных территорий		
	Охранная зона особо охраняемых природных территорий	
Участки недр, предоставленных для добычи полезных ископаемых, а также в целях, не связанных с их добычей		
	Лицензионные участки	
Месторождения и проявления полезных ископаемых		
	Месторождения неметаллических полезных ископаемых	

### 8.1. Санитарно-защитные зоны предприятий и объектов:

Вид зоны	Основание
Санитарно-защитная зона предприятий, сооружений и иных объектов	СанПиН 2.2.1/2.1.1.1200-03 «Санитарно-защитные зоны и санитарная классификация предприятий, сооружений и иных объектов» (новая редакция введена в действие постановлением Главного государственного санитарного врача РФ от 25.09.2007 N 74) (далее - СанПиН 2.2.1/2.1.1.1200-03.Новая редакция), пункт 2.1, пункт 2.9 СП 42.13330.2011, «СНиП 2.07.01-89*». Градостроительство. Планировка и застройка городских и сельских поселений». Актуализированная редакция СНиП 2.07.01-89* (утв. приказом Министерства регионального развития РФ от 28.12.2010 N 820) (далее - СП 42.13330.2011), пункт 8.20.

### 8.2. Санитарные разрывы и минимально допустимые расстояния от транспортных и инженерных коммуникаций:

Вид зоны	Основание
Санитарный разрыв	СанПиН 2.2.1/2.1.1.1200-03. Новая редакция, пункт 2.6, 2.7, 2.8, 6.3 СП 42.13330.2011, пункт 8.21
Минимальные расстояния от оси нефтепроводов и нефтепродуктопроводов до населенных пунктов	СП 36.13330.2012 «Свод правил. Магистральные трубопроводы. Актуализированная редакция СНиП 2.05.06-85*». СанПиН 2.2.1/2.1.1.1200-03. Новая редакция, пункт 2.7
Минимальные расстояния от оси магистральных газопроводов до населенных пунктов	

### 8.3. Охранные зоны транспортных и инженерных коммуникаций:

Вид зоны	Основание
Охранная зона железнодорожных путей	Постановление Правительства Российской Федерации от 12.10.2006 N 611 «О порядке установления и использования полос отвода и охранных зон железных дорог»; Приказ Минтранса РФ от 06.08.2008 N 126 «Об утверждении Норм отвода земельных участков, необходимых для формирования полосы отвода железных дорог, а также норм расчета охранных зон железных дорог»

Охранная зона нефтепроводов и нефтепродуктопроводов	Правила охраны магистральных трубопроводов (утв. постановлением Федерального горного и промышленного надзора России от 24.04.1992 N 9) (утв. Заместителем Министра топлива и энергетики 29.04.1992) (в ред. постановления Федерального горного и промышленного надзора России от 23.11.1994 N 61) (далее - Правила охраны магистральных трубопроводов)
Охранная зона магистральных газопроводов и газораспределительных сетей	Правила охраны магистральных трубопроводов, Постановление Правительства Российской Федерации от 20.11.2000 N 878 «Об утверждении Правил охраны газораспределительных сетей»
Охранная зона объектов электросетевого хозяйства (вдоль линий электропередачи, вокруг подстанций)	Постановление Правительства Российской Федерации от 24.02.2009 N 160 «О порядке установления охранных зон объектов электросетевого хозяйства и особых условий использования земельных участков, расположенных в границах таких зон»
Охранная зона линий и сооружений связи	Постановление Правительства РФ от 09.06.1995 N 578 «Об утверждении Правил охраны линий и сооружений связи Российской Федерации»
Охранная зона тепловых сетей	Приказ Министра России от 17.08.1992 N 197 «О типовых правилах охраны коммунальных тепловых сетей»
Охранная зона канализационных сетей и сооружений	СНиП 2.07.01-89* Градостроительство. Планировка и застройка городских и сельских поселений.

#### 8.4. Охранная зона особо охраняемых природных территорий:

Вид зоны	Основание
Охранная зона особо охраняемых природных территорий	Федеральный закон от 14.03.1995 N 33-ФЗ «Об особо охраняемых природных территориях», статья 2, пункт 10; Постановление Правительства РФ от 19.02.2015 N 138 «Об утверждении Правил создания охранных зон отдельных категорий особо охраняемых природных территорий, установления их границ, определения режима охраны и использования земельных участков и водных объектов в границах таких зон»



### 8.5. Зоны санитарной охраны источников водоснабжения и водопроводов питьевого назначения:

Вид зоны	Основание
Первый пояс зоны санитарной охраны источника водоснабжения	СанПиН 2.1.4.1110-02 «Зоны санитарной охраны источников водоснабжения и водопроводов питьевого назначения» (введены в действие постановлением Главного государственного санитарного врача РФ от 14.03.2002 N 10).
Второй пояс зоны санитарной охраны источника водоснабжения	
Третий пояс зоны санитарной охраны источника водоснабжения	
Санитарно-защитная полоса водоводов	

### 8.6. Зоны охраны объектов культурного наследия (памятников истории и культуры) народов Российской Федерации:

Вид зоны	Основание
Охранная зона объекта культурного наследия	Федеральный закон от 25.06.2002 № 73-ФЗ «Об объектах культурного наследия (памятниках истории и культуры) народов Российской Федерации», статья 34; Постановление Правительства Российской Федерации от 12.09.2015 N 972 «Об утверждении Положения о зонах охраны объектов культурного наследия (памятников истории и культуры) народов Российской Федерации и о признании утратившими силу отдельных положений нормативных правовых актов Правительства Российской Федерации»
Зона регулирования застройки и хозяйственной деятельности	
Зона охраняемого природного ландшафта	

### 8.7. Защитные зоны объектов культурного наследия:

Вид зоны	Основание
Защитная зона объекта культурного наследия	Федеральный закон от 25.06.2002 N 73-ФЗ «Об объектах культурного наследия (памятниках истории и культуры) народов Российской Федерации», статья 34.1

### 8.8. Водоохранная зона:

Вид зоны	Основание
Водоохранная зона	Водный кодекс Российской Федерации, статья 65; Постановление Правительства Российской Федерации от 10.01.2009 N 17 «Об утверждении Правил установления на местности границ водоохранных зон и границ прибрежных защитных полос водных объектов»

### 8.9. Зоны затопления и подтопления:

Вид зоны	Основание
Зона затопления	Водный кодекс Российской Федерации, статья 67.1; Постановление Правительства Российской Федерации от 18.04.2014 N 360 «Об определении границ зон затопления, подтопления»
Зона подтопления	

### 8.10. Иные зоны с особыми условиями использования:

Вид зоны	Основание
Придорожная полоса	Федеральный закон от 08.11.2007 N 257-ФЗ «Об автомобильных дорогах и о дорожной деятельности в Российской Федерации и о внесении изменений в отдельные законодательные акты Российской Федерации», статья 26; Приказ Минтранса России от 13.01.2010 N 4 «Об установлении и использовании придорожных полос автомобильных дорог федерального значения»

### Правила установления санитарно-защитных зон и использования земельных участков, расположенных в границах санитарно-защитных зон.

Согласно постановлению Правительства Российской Федерации от 3 марта 2018 г. № 222 «Об утверждении Правил установления санитарно-защитных зон и использования земельных участков, расположенных в границах санитарно-защитных зон» (далее - постановление Правительства РФ от 3 марта 2018 г. № 222) в границах санитарно-защитной зоны (далее – СЗЗ) не допускается использования земельных участков в целях:

а) размещения жилой застройки, объектов образовательного и медицинского назначения, спортивных сооружений открытого типа, организаций отдыха детей и их оздоровления, зон рекреационного назначения и для ведения дачного хозяйства и садоводства;

б) размещения объектов для производства и хранения лекарственных средств, объектов пищевых отраслей промышленности, оптовых складов продовольственного сырья и пищевой продукции, комплексов водопроводных сооружений для подготовки и хранения питьевой воды, использования земельных участков в целях производства, хранения и переработки сельскохозяйственной продукции, предназначенной для дальнейшего использования в качестве пищевой продукции, если химическое, физическое и (или) биологическое воздействие объекта, в отношении которого установлена санитарно-защитная зона, приведет к нарушению качества и безопасности таких средств, сырья, воды и продукции в соответствии с установленными к ним требованиями.

Санитарно-защитная зона или какая-либо ее часть не может рассматриваться как резервная территория объекта и использоваться для расширения промышленной или жилой территории без соответствующей обоснованной корректировки границ санитарно-защитной зоны.


В настоящий момент постановлением Правительства Российской Федерации от 3 марта 2018 г. № 222 регламентирован порядок установления СЗЗ и использования земельных участков, расположенных в границах СЗЗ.












Решение об установлении (изменении, прекращении существования) СЗЗ принимается в зависимости от санитарной классификации объекта Роспотребнадзором или его территориальным органом.





СЗЗ считается установленной, если получено решение об установлении СЗЗ и ее границы внесены в Единый государственный реестр недвижимости.

## **Статья 12. Территории зон охраны объектов культурного наследия.**

На территории муниципального образования – Успенское сельское поселение Скопинского муниципального района Рязанской области расположены 3 объекта культурного наследия регионального значения, 3 выявленных объекта культурного наследия и 10 выявленных объектов археологического наследия согласно таблице:

№ п/п	Обозначение объекта на карте	Наименование объекта культурного наследия	Местонахождение	Реквизиты и наименование нормативного акта о постановке объекта культурного наследия на государственную охрану	Охранные зоны объектов культурного наследия
Объекты культурного наследия (памятники истории и культуры) регионального значения					
1		Церковь Рождества Христова - 1750г.	с. Немерово	Решение Рязоблсполкома от 27.08.71 г. № 250	100 метров

2		Церковь Рождества Христова - 1801г.	с. Вослебово	*.*	100 метров
3		Сергиевская церковь - 1691г.	с. Николо-Скопип	*.*	100 метров
Выявленные объекты культурного наследия					
1		Покровская церковь - 1872 г.	с. Лопатино	Приказ комитета по культуре и туризму Рязанской области от 26.10.2010 № 604	100 метров
2		Крестовоздвиженская церковь - 1782-1785 гг.	с. Моховое	Приказ комитета по культуре и туризму Рязанской области от 14.04.2009г. № 269	100 метров
3		Троицкая церковь - 1869 г.	с. Рудника	*.*	100 метров
Выявленные объекты культурного (археологического) наследия					
1		Вороновка I селище	ЮЗ окраина д. Вороновка	Приказ комитета по культуре и туризму Рязанской области от 14.04.2009 № 269	200 метров
2		Вороновка II селище	восточная окраина д. Вороновка	*.*	200 метров
3		Дозоровка селище	0,4 км к ВЮВ от Ю окраины д. Дозоровка	*.*	200 метров
4		Лопатино I селище	2,2 км к СЗ от церкви с. Лопатино	*.*	200 метров
5		Лопатино II селище	1,5 км к З от церкви с. Лопатино	*.*	200 метров
6		Лопатино III селище	4,2 км к З от церкви с. Лопатино	*.*	200 метров

7		Лопатино IV селище	0,5 км к СЗ от церкви с. Лопатино	*.*	200 метров
8		Лопатино V селище	северная окраина с. Лопатино	*.*	200 метров
9		Лопатино VI селище	1,3 км к В от церкви с. Лопатино	*.*	200 метров
10		Лопатино VII селище	1 км к В от церкви с. Лопатино	*.*	200 метров

Границы территорий указанных объектов не утверждены.

В соответствии с Федеральным законом от 25 июня 2002 г. № 73-ФЗ «Об объектах культурного наследия (памятниках истории и культуры) народов Российской Федерации» (далее – Федеральный закон от 25 июня 2002 г. № 73-ФЗ) проектирование и проведение землеустроительных, земляных, строительных, мелиоративных, хозяйственных и иных работ осуществляются при отсутствии на данной территории объектов культурного наследия, включенных в реестр, выявленных объектов культурного наследия.

В случае расположения на территории, подлежащей хозяйственному освоению, объектов культурного наследия, выявленных объектов культурного наследия землеустроительные, земляные, строительные, мелиоративные, хозяйственные и иные работы проводятся при наличии в проектах проведения таких работ разделов об обеспечении сохранности объектов культурного наследия, выявленных объектов, получивших положительное заключение государственной историко-культурной экспертизы.

Данные разделы являются документацией по сохранению выявленного объекта культурного наследия и в порядке ст. 45 Федерального закона от 25 июня 2002 г. № 73-ФЗ подлежат согласованию с органом государственной охраны объектов культурного наследия.

Перед началом землеустроительных, земляных, строительных, мелиоративных, хозяйственных и иных работ застройщику (заказчику работ) необходимо:

1. Обеспечить разработку в составе проектной документации на строительство объекта недвижимости разделов по обеспечению сохранности памятника археологии в пределах территории, подлежащей застройке.

2. Получить положительное заключение государственной историко-культурной экспертизы проектной документации по разделам, связанным с сохранением объекта археологического наследия, и согласовать данные разделы с органом государственной охраны объектов культурного наследия Рязанской области. Все мероприятия, связанные с проектированием и сохранением объекта археологического наследия (спасательные археологические полевые работы), проводятся специалистами – археологами, имеющими

разрешение (открытый лист) на право проведения работ определенного вида, выдаваемое Министерством культуры Российской Федерации.

### **Статья 13. Охранная зона особо охраняемых природных территорий.**

Вопросы хозяйственной деятельности в особо охраняемых природных территориях регламентируются Федеральным законом от 14 марта 1995 г. № 33-ФЗ «Об особо охраняемых природных территориях».

**Статья 14. Расчетные показатели минимально допустимого уровня обеспеченности территории объектами коммунальной, транспортной, социальной инфраструктур и расчетные показатели максимально допустимого уровня территориальной доступности.**

В границах территориальной зоны, применительно к которой устанавливается градостроительный регламент, не предусматривается осуществление деятельности по комплексному развитию территории.

**Статья 15. Территории расположения недропользования в муниципальном образовании – Успенское сельское поселение Скопинского муниципального района Рязанской области.**

№ п/п	Наименование месторождения	Месторасположение	Вид полезных ископаемых
1	2	3	4
1	Лопатинское	в 2 км юго-западнее от с. Лопатино	Пески строительные
2	Покровский	в 2,3 км северо-западнее от с. Лопатино	Гипс, известняки на щебень
3	Крыжи	в 3,5 км западнее от с. Лопатино	Пески строительные, известняк, гипс

### **Раздел 3. Карта градостроительного зонирования.**

**Статья 16. Карта градостроительного зонирования территории муниципального образования – Успенское сельское поселение Скопинского муниципального района Рязанской области.**

Деление территории муниципального образования – Успенское сельское поселение Скопинского муниципального района Рязанской области на территориальные зоны отображено на карте градостроительного зонирования муниципального образования – Успенское сельское поселение Скопинского муниципального района Рязанской области.»



Приложение № 3  
к постановлению главного управления  
архитектуры и градостроительства  
Рязанской области  
от 15 марта 2021 г. № 100-п

«Приложение № 3  
к постановлению главного управления  
архитектуры и градостроительства  
Рязанской области  
от 21 ноября 2019 г. № 368-п

**Графическое описание местоположения границ  
территориальных зон, перечень координат характерных точек  
этих границ муниципального образования – Успенское сельское  
поселение Скопинского муниципального района  
Рязанской области**



## ОПИСАНИЕ МЕСТОПОЛОЖЕНИЯ ГРАНИЦ

Ж-1. Зона застройки индивидуальными жилыми домами

(наименование объекта, местоположение границ, которого описано (далее - объект))

## Раздел I

Сведения об объекте		
№ п/п	Характеристики объекта	Описание характеристик
1	2	3
1	Местоположение объекта	Рязанская область, р-н Скопинский, с/п Успенское
2	Площадь объекта $\pm$ величина погрешности определения площади (Р $\pm$ Дельта Р)	849202 кв.м. $\pm$ 195 кв.м.
3	Иные характеристики объекта	ОКАТО 61244888001 ОКТМО 61644488

## Раздел 2

Сведения о местоположении границ объекта					
1. Система координат МСК-62					
2. Сведения о характерных точках границ объекта					
Обозначение характерных точек границ	Координаты, м		Метод определения координат характерной точки	Средняя квадратическая погрешность положения характерной точки (Мп, м)	Описание обозначения точки на местности (при наличии)
	X	Y			
1	2	3	4	5	6
ЗУ1					
1	370503,34	1323126,74	Картометрический метод	2,50	-
2	370530,69	1323156,59	Картометрический метод	2,50	-
3	370547,15	1323193,41	Картометрический метод	2,50	-
4	370556,28	1323210,79	Картометрический метод	2,50	-
5	370565,39	1323243,73	Картометрический метод	2,50	-
6	370559,74	1323264,54	Картометрический метод	2,50	-
7	370544,97	1323274,95	Картометрический метод	2,50	-
8	370501,59	1323291,85	Картометрический метод	2,50	-
9	370417,65	1323314,81	Картометрический метод	2,50	-
10	370400,70	1323327,90	Картометрический метод	2,50	-
11	370390,31	1323329,24	Картометрический метод	2,50	-
12	370351,45	1323334,27	Картометрический метод	2,50	-
13	370335,40	1323264,58	Картометрический метод	2,50	-
14	370293,92	1323253,45	Картометрический метод	2,50	-
15	370162,16	1323097,45	Картометрический метод	2,50	-
16	370076,02	1323067,81	Картометрический метод	2,50	-
17	370073,08	1323083,03	Картометрический метод	2,50	-
18	370032,22	1323089,86	Картометрический метод	2,50	-
19	370018,75	1323087,49	Картометрический метод	2,50	-
20	369893,56	1323065,46	Картометрический метод	2,50	-
21	369892,80	1323066,60	Картометрический метод	2,50	-
22	369891,59	1323051,49	Картометрический метод	2,50	-
23	369896,38	1323004,51	Картометрический метод	2,50	-
24	369903,38	1322976,83	Картометрический метод	2,50	-
25	369912,86	1322964,28	Картометрический метод	2,50	-
26	369926,96	1322960,35	Картометрический метод	2,50	-
27	369993,86	1322973,55	Картометрический метод	2,50	-
28	370002,92	1322950,68	Картометрический метод	2,50	-
29	370012,06	1322939,15	Картометрический метод	2,50	-
30	370029,66	1322936,93	Картометрический метод	2,50	-
31	370065,80	1322945,72	Картометрический метод	2,50	-
32	370085,96	1322945,68	Картометрический метод	2,50	-
33	370101,60	1322943,24	Картометрический метод	2,50	-
34	370115,58	1322946,64	Картометрический метод	2,50	-
35	370124,41	1322948,79	Картометрический метод	2,50	-
36	370120,57	1322993,36	Картометрический метод	2,50	-
37	370114,93	1323012,87	Картометрический метод	2,50	-
38	370090,39	1323053,04	Картометрический метод	2,50	-
39	370184,36	1323086,04	Картометрический метод	2,50	-
40	370162,60	1323044,05	Картометрический метод	2,50	-
41	370161,56	1322991,02	Картометрический метод	2,50	-
42	370188,88	1322988,57	Картометрический метод	2,50	-
43	370202,74	1322978,15	Картометрический метод	2,50	-
44	370217,91	1322975,13	Картометрический метод	2,50	-

Сведения о местоположении границ объекта					
45	370254,76	1322963,42	Картометрический метод	2,50	-
46	370343,48	1322920,62	Картометрический метод	2,50	-
47	370348,86	1322921,47	Картометрический метод	2,50	-
48	370358,02	1322932,12	Картометрический метод	2,50	-
49	370384,66	1322997,24	Картометрический метод	2,50	-
50	370401,99	1323021,47	Картометрический метод	2,50	-
51	370426,75	1323047,14	Картометрический метод	2,50	-
52	370467,42	1323080,85	Картометрический метод	2,50	-
1	370503,34	1323126,74	Картометрический метод	2,50	-
ЗУ2					
53	369687,89	1326763,92	Картометрический метод	2,50	-
54	369693,82	1326765,87	Картометрический метод	2,50	-
55	369691,23	1326776,41	Картометрический метод	2,50	-
56	369693,33	1326841,08	Картометрический метод	2,50	-
57	369715,02	1326854,34	Картометрический метод	2,50	-
58	369746,34	1326862,78	Картометрический метод	2,50	-
59	369774,10	1326863,45	Картометрический метод	2,50	-
60	369781,14	1326885,93	Картометрический метод	2,50	-
61	369739,00	1327071,48	Картометрический метод	2,50	-
62	369653,10	1327055,10	Картометрический метод	2,50	-
63	369592,21	1327097,94	Картометрический метод	2,50	-
64	369505,92	1327110,48	Картометрический метод	2,50	-
65	369519,67	1326973,45	Картометрический метод	2,50	-
66	369509,08	1326957,01	Картометрический метод	2,50	-
67	369519,73	1326785,81	Картометрический метод	2,50	-
53	369687,89	1326763,92	Картометрический метод	2,50	-
ЗУ3					
68	369722,31	1320983,44	Картометрический метод	2,50	-
69	369689,60	1321117,97	Картометрический метод	2,50	-
70	369675,11	1321128,38	Картометрический метод	2,50	-
71	369629,77	1321123,17	Картометрический метод	2,50	-
72	369562,14	1321139,53	Картометрический метод	2,50	-
73	369526,46	1321136,92	Картометрический метод	2,50	-
74	369474,73	1321264,93	Картометрический метод	2,50	-
75	369434,47	1321356,31	Картометрический метод	2,50	-
76	369415,34	1321393,35	Картометрический метод	2,50	-
77	369404,57	1321422,34	Картометрический метод	2,50	-
78	369303,39	1321494,72	Картометрический метод	2,50	-
79	369287,89	1321376,20	Картометрический метод	2,50	-
80	369264,47	1321355,78	Картометрический метод	2,50	-
81	369250,53	1321337,41	Картометрический метод	2,50	-
82	369244,83	1321317,94	Картометрический метод	2,50	-
83	369239,08	1321295,13	Картометрический метод	2,50	-
84	369243,67	1321270,08	Картометрический метод	2,50	-
85	369320,27	1321190,01	Картометрический метод	2,50	-
86	369358,70	1321009,04	Картометрический метод	2,50	-
87	369421,78	1321006,23	Картометрический метод	2,50	-
88	369457,09	1320984,78	Картометрический метод	2,50	-
89	369482,88	1320990,34	Картометрический метод	2,50	-
90	369549,01	1321050,46	Картометрический метод	2,50	-
91	369588,89	1321050,43	Картометрический метод	2,50	-
92	369609,84	1321006,46	Картометрический метод	2,50	-
93	369611,07	1320989,11	Картометрический метод	2,50	-
94	369631,29	1320966,17	Картометрический метод	2,50	-
95	369652,03	1320964,53	Картометрический метод	2,50	-
68	369722,31	1320983,44	Картометрический метод	2,50	-
ЗУ4					
96	369711,03	1326565,62	Картометрический метод	2,50	-
97	369721,99	1326635,55	Картометрический метод	2,50	-
98	369711,40	1326697,67	Картометрический метод	2,50	-
99	369697,33	1326751,36	Картометрический метод	2,50	-

Сведения о местоположении границ объекта					
100	369569.07	1326764.67	Картометрический метод	2,50	-
101	369529.19	1326773.52	Картометрический метод	2,50	-
102	369533.08	1326725.45	Картометрический метод	2,50	-
103	369578.54	1326590.46	Картометрический метод	2,50	-
96	369711.03	1326565.62	Картометрический метод	2,50	-
ЗУ5					
104	369703.68	1320749.16	Картометрический метод	2,50	-
105	369673.86	1320895.65	Картометрический метод	2,50	-
106	369667.72	1320899.74	Картометрический метод	2,50	-
107	369660.89	1320924.29	Картометрический метод	2,50	-
108	369677.27	1320928.39	Картометрический метод	2,50	-
109	369679.60	1320961.28	Картометрический метод	2,50	-
110	369632.88	1320948.63	Картометрический метод	2,50	-
111	369559.17	1320914.37	Картометрический метод	2,50	-
112	369454.43	1320894.06	Картометрический метод	2,50	-
113	369433.23	1320894.42	Картометрический метод	2,50	-
114	369405.19	1320899.01	Картометрический метод	2,50	-
115	369311.23	1320932.84	Картометрический метод	2,50	-
116	369300.04	1320928.23	Картометрический метод	2,50	-
117	369280.42	1320912.51	Картометрический метод	2,50	-
118	369209.20	1320590.40	Картометрический метод	2,50	-
119	369242.20	1320592.80	Картометрический метод	2,50	-
120	369323.08	1320571.20	Картометрический метод	2,50	-
121	369406.78	1320544.62	Картометрический метод	2,50	-
122	369421.79	1320574.62	Картометрический метод	2,50	-
123	369440.89	1320632.59	Картометрический метод	2,50	-
124	369452.49	1320677.60	Картометрический метод	2,50	-
125	369512.83	1320698.71	Картометрический метод	2,50	-
126	369606.99	1320719.85	Картометрический метод	2,50	-
104	369703.68	1320749.16	Картометрический метод	2,50	-
ЗУ6					
127	369563.43	1326593.29	Картометрический метод	2,50	-
128	369522.19	1326723.56	Картометрический метод	2,50	-
129	369515.70	1326773.06	Картометрический метод	2,50	-
130	369468.90	1326776.18	Картометрический метод	2,50	-
131	369411.31	1326792.67	Картометрический метод	2,50	-
132	369309.90	1326774.68	Картометрический метод	2,50	-
133	369265.78	1326776.56	Картометрический метод	2,50	-
134	369090.22	1326727.93	Картометрический метод	2,50	-
135	369098.30	1326696.88	Картометрический метод	2,50	-
136	369133.07	1326714.25	Картометрический метод	2,50	-
137	369167.24	1326718.01	Картометрический метод	2,50	-
138	369190.27	1326696.91	Картометрический метод	2,50	-
139	369228.76	1326601.28	Картометрический метод	2,50	-
140	369274.02	1326623.93	Картометрический метод	2,50	-
141	369323.57	1326643.78	Картометрический метод	2,50	-
142	369356.38	1326645.53	Картометрический метод	2,50	-
143	369389.83	1326640.57	Картометрический метод	2,50	-
144	369431.48	1326617.58	Картометрический метод	2,50	-
145	369468.04	1326606.43	Картометрический метод	2,50	-
146	369536.60	1326597.97	Картометрический метод	2,50	-
147	369558.09	1326594.29	Картометрический метод	2,50	-
127	369563.43	1326593.29	Картометрический метод	2,50	-
ЗУ7					
148	369453.50	1326906.67	Картометрический метод	2,50	-
149	369501.43	1326938.17	Картометрический метод	2,50	-
150	369500.74	1326960.45	Картометрический метод	2,50	-
151	369513.01	1326977.44	Картометрический метод	2,50	-
152	369511.43	1327017.27	Картометрический метод	2,50	-
153	369499.95	1327111.39	Картометрический метод	2,50	-
154	369410.33	1327124.36	Картометрический метод	2,50	-

## Сведения о местоположении границ объекта

155	369347.85	1327108.55	Картометрический метод	2,50	-
156	369024.53	1327036.84	Картометрический метод	2,50	-
157	368999.18	1326997.31	Картометрический метод	2,50	-
158	368903.56	1326941.35	Картометрический метод	2,50	-
159	368818.11	1326900.21	Картометрический метод	2,50	-
160	368796.56	1326877.17	Картометрический метод	2,50	-
161	368768.72	1326862.19	Картометрический метод	2,50	-
162	368796.77	1326772.23	Картометрический метод	2,50	-
163	368815.21	1326751.69	Картометрический метод	2,50	-
164	368849.34	1326753.28	Картометрический метод	2,50	-
165	368981.58	1326761.04	Картометрический метод	2,50	-
166	369069.87	1326817.67	Картометрический метод	2,50	-
167	369138.67	1326855.70	Картометрический метод	2,50	-
168	369157.89	1326861.78	Картометрический метод	2,50	-
169	369285.31	1326882.50	Картометрический метод	2,50	-
170	369387.53	1326889.47	Картометрический метод	2,50	-
148	369453.50	1326906.67	Картометрический метод	2,50	-
ЗУ8					
171	369499.56	1326790.78	Картометрический метод	2,50	-
172	369492.70	1326821.09	Картометрический метод	2,50	-
173	369489.56	1326913.27	Картометрический метод	2,50	-
174	369450.40	1326897.53	Картометрический метод	2,50	-
175	369387.55	1326881.02	Картометрический метод	2,50	-
176	369217.81	1326859.93	Картометрический метод	2,50	-
177	369187.08	1326833.40	Картометрический метод	2,50	-
178	369174.02	1326829.89	Картометрический метод	2,50	-
179	369152.83	1326849.55	Картометрический метод	2,50	-
180	368984.67	1326748.19	Картометрический метод	2,50	-
181	368850.40	1326746.39	Картометрический метод	2,50	-
182	368881.96	1326683.86	Картометрический метод	2,50	-
183	368924.30	1326690.74	Картометрический метод	2,50	-
184	369012.14	1326691.98	Картометрический метод	2,50	-
134	369090.22	1326727.93	Картометрический метод	2,50	-
185	369092.57	1326737.80	Картометрический метод	2,50	-
186	369133.84	1326757.78	Картометрический метод	2,50	-
187	369230.09	1326784.04	Картометрический метод	2,50	-
188	369299.87	1326793.88	Картометрический метод	2,50	-
189	369421.60	1326893.07	Картометрический метод	2,50	-
190	369467.30	1326790.02	Картометрический метод	2,50	-
171	369499.56	1326790.78	Картометрический метод	2,50	-
ЗУ9					
191	369341.45	1321023.11	Картометрический метод	2,50	-
192	369289.61	1321144.37	Картометрический метод	2,50	-
193	369265.08	1321181.93	Картометрический метод	2,50	-
194	369226.30	1321289.44	Картометрический метод	2,50	-
195	369234.55	1321330.34	Картометрический метод	2,50	-
196	369246.78	1321351.37	Картометрический метод	2,50	-
197	369280.73	1321382.39	Картометрический метод	2,50	-
198	369288.67	1321402.17	Картометрический метод	2,50	-
199	369219.78	1321496.74	Картометрический метод	2,50	-
200	369172.91	1321485.67	Картометрический метод	2,50	-
201	369138.11	1321469.31	Картометрический метод	2,50	-
202	369122.42	1321451.57	Картометрический метод	2,50	-
203	369118.32	1321418.84	Картометрический метод	2,50	-
204	369117.64	1321361.56	Картометрический метод	2,50	-
205	369126.51	1321333.60	Картометрический метод	2,50	-
206	369132.16	1321304.73	Картометрический метод	2,50	-
207	369157.65	1321276.63	Картометрический метод	2,50	-
208	369201.57	1321238.01	Картометрический метод	2,50	-
209	369250.79	1321105.18	Картометрический метод	2,50	-
210	369297.89	1321050.10	Картометрический метод	2,50	-

Сведения о местоположении границ объекта					
191	369341.45	1321023.11	Картометрический метод	2,50	-
ЗУЮ					
211	368500.67	1322076.56	Картометрический метод	2,50	-
212	368577.56	1322184.11	Картометрический метод	2,50	-
213	368633.89	1322234.42	Картометрический метод	2,50	-
214	368699.63	1322347.01	Картометрический метод	2,50	-
215	368710.35	1322400.56	Картометрический метод	2,50	-
216	368711.85	1322481.42	Картометрический метод	2,50	-
217	368712.20	1322500.10	Картометрический метод	2,50	-
218	368805.27	1322458.42	Картометрический метод	2,50	-
219	368867.19	1322694.96	Картометрический метод	2,50	-
220	368930.06	1323005.01	Картометрический метод	2,50	-
221	368973.90	1323029.16	Картометрический метод	2,50	-
222	369060.58	1323033.07	Картометрический метод	2,50	-
223	369188.48	1323030.91	Картометрический метод	2,50	-
224	369194.55	1323100.95	Картометрический метод	2,50	-
225	369195.45	1323168.94	Картометрический метод	2,50	-
226	369188.91	1323214.09	Картометрический метод	2,50	-
227	369193.71	1323263.59	Картометрический метод	2,50	-
228	369189.04	1323321.24	Картометрический метод	2,50	-
229	369182.29	1323340.46	Картометрический метод	2,50	-
230	369193.13	1323397.08	Картометрический метод	2,50	-
231	369147.22	1323500.93	Картометрический метод	2,50	-
232	369156.14	1323598.09	Картометрический метод	2,50	-
233	369146.55	1323794.38	Картометрический метод	2,50	-
234	369133.06	1323894.24	Картометрический метод	2,50	-
235	369150.13	1323984.44	Картометрический метод	2,50	-
236	369148.54	1324013.02	Картометрический метод	2,50	-
237	369175.38	1324130.88	Картометрический метод	2,50	-
238	369196.10	1324221.89	Картометрический метод	2,50	-
239	369276.48	1324221.18	Картометрический метод	2,50	-
240	369266.73	1324347.27	Картометрический метод	2,50	-
241	369211.30	1324346.21	Картометрический метод	2,50	-
242	369142.51	1324329.09	Картометрический метод	2,50	-
243	369129.07	1324138.08	Картометрический метод	2,50	-
244	368924.74	1324146.93	Картометрический метод	2,50	-
245	368919.70	1324096.40	Картометрический метод	2,50	-
246	368832.20	1324092.60	Картометрический метод	2,50	-
247	368787.10	1324083.40	Картометрический метод	2,50	-
248	368763.63	1324051.29	Картометрический метод	2,50	-
249	368758.84	1324008.91	Картометрический метод	2,50	-
250	368752.88	1323953.05	Картометрический метод	2,50	-
251	368749.11	1323919.20	Картометрический метод	2,50	-
252	368745.93	1323900.68	Картометрический метод	2,50	-
253	368735.67	1323870.30	Картометрический метод	2,50	-
254	368713.79	1323834.09	Картометрический метод	2,50	-
255	368701.40	1323823.55	Картометрический метод	2,50	-
256	368693.39	1323820.88	Картометрический метод	2,50	-
257	368700.86	1323816.64	Картометрический метод	2,50	-
258	368708.94	1323806.50	Картометрический метод	2,50	-
259	368716.19	1323769.56	Картометрический метод	2,50	-
260	368783.28	1323679.16	Картометрический метод	2,50	-
261	368779.39	1323676.04	Картометрический метод	2,50	-
262	368711.83	1323767.45	Картометрический метод	2,50	-
263	368704.56	1323797.12	Картометрический метод	2,50	-
264	368696.04	1323813.42	Картометрический метод	2,50	-
265	368683.19	1323818.27	Картометрический метод	2,50	-
266	368662.03	1323811.70	Картометрический метод	2,50	-
267	368639.42	1323785.67	Картометрический метод	2,50	-
268	368524.90	1323653.04	Картометрический метод	2,50	-
269	368525.07	1323631.51	Картометрический метод	2,50	-



## Сведения о местоположении границ объекта

270	368532.11	1323596.24	Картометрический метод	2,50	-
271	368618.05	1323479.78	Картометрический метод	2,50	-
272	368630.19	1323452.45	Картометрический метод	2,50	-
273	368634.79	1323423.36	Картометрический метод	2,50	-
274	368629.40	1323325.81	Картометрический метод	2,50	-
275	368615.78	1323129.63	Картометрический метод	2,50	-
276	368619.23	1323088.54	Картометрический метод	2,50	-
277	368623.11	1322992.49	Картометрический метод	2,50	-
278	368631.10	1322988.21	Картометрический метод	2,50	-
279	368630.95	1322939.09	Картометрический метод	2,50	-
280	368621.87	1322906.87	Картометрический метод	2,50	-
281	368605.54	1322855.50	Картометрический метод	2,50	-
282	368589.43	1322804.86	Картометрический метод	2,50	-
283	368568.86	1322760.86	Картометрический метод	2,50	-
284	368550.64	1322729.12	Картометрический метод	2,50	-
285	368581.78	1322726.78	Картометрический метод	2,50	-
286	368625.01	1322717.93	Картометрический метод	2,50	-
287	368642.08	1322690.90	Картометрический метод	2,50	-
288	368639.55	1322614.81	Картометрический метод	2,50	-
289	368656.43	1322577.43	Картометрический метод	2,50	-
290	368690.67	1322558.36	Картометрический метод	2,50	-
291	368725.68	1322513.89	Картометрический метод	2,50	-
292	368736.05	1322489.71	Картометрический метод	2,50	-
293	368728.81	1322492.84	Картометрический метод	2,50	-
294	368722.79	1322507.78	Картометрический метод	2,50	-
295	368685.56	1322555.04	Картометрический метод	2,50	-
296	368653.08	1322572.78	Картометрический метод	2,50	-
297	368634.27	1322613.39	Картометрический метод	2,50	-
298	368637.39	1322690.18	Картометрический метод	2,50	-
299	368623.12	1322711.13	Картометрический метод	2,50	-
300	368581.79	1322720.56	Картометрический метод	2,50	-
301	368545.65	1322720.43	Картометрический метод	2,50	-
302	368537.76	1322717.61	Картометрический метод	2,50	-
303	368526.31	1322616.03	Картометрический метод	2,50	-
304	368510.45	1322587.79	Картометрический метод	2,50	-
305	368500.83	1322545.83	Картометрический метод	2,50	-
306	368502.68	1322525.34	Картометрический метод	2,50	-
307	368505.88	1322518.76	Картометрический метод	2,50	-
308	368513.42	1322512.28	Картометрический метод	2,50	-
309	368525.12	1322507.63	Картометрический метод	2,50	-
310	368682.67	1322499.35	Картометрический метод	2,50	-
311	368711.62	1322489.78	Картометрический метод	2,50	-
312	368711.56	1322484.32	Картометрический метод	2,50	-
313	368682.71	1322494.14	Картометрический метод	2,50	-
314	368524.64	1322502.03	Картометрический метод	2,50	-
315	368518.27	1322504.22	Картометрический метод	2,50	-
316	368503.19	1322515.10	Картометрический метод	2,50	-
317	368498.64	1322523.60	Картометрический метод	2,50	-
318	368495.92	1322545.54	Картометрический метод	2,50	-
319	368506.43	1322589.11	Картометрический метод	2,50	-
320	368521.91	1322626.34	Картометрический метод	2,50	-
321	368527.17	1322692.11	Картометрический метод	2,50	-
322	368503.14	1322656.77	Картометрический метод	2,50	-
323	368198.04	1322386.07	Картометрический метод	2,50	-
324	367933.39	1322151.80	Картометрический метод	2,50	-
325	367808.75	1322040.82	Картометрический метод	2,50	-
326	367742.99	1321988.58	Картометрический метод	2,50	-
327	367670.78	1321934.33	Картометрический метод	2,50	-
328	367100.85	1321533.28	Картометрический метод	2,50	-
329	367046.53	1321497.63	Картометрический метод	2,50	-
330	366996.60	1321469.46	Картометрический метод	2,50	-

Сведения о местоположении границ объекта					
331	367040.87	1321468.57	Картометрический метод	2,50	-
332	367414.12	1321289.59	Картометрический метод	2,50	-
333	367450.23	1321329.08	Картометрический метод	2,50	-
334	367664.36	1321525.82	Картометрический метод	2,50	-
335	367849.39	1321702.88	Картометрический метод	2,50	-
336	367970.28	1321813.13	Картометрический метод	2,50	-
337	367992.71	1321834.19	Картометрический метод	2,50	-
338	368098.55	1321997.78	Картометрический метод	2,50	-
339	368242.24	1322068.82	Картометрический метод	2,50	-
340	368309.60	1322130.98	Картометрический метод	2,50	-
211	368500.67	1322076.56	Картометрический метод	2,50	-
341	368611.13	1322775.80	Картометрический метод	2,50	-
342	368613.85	1322787.49	Картометрический метод	2,50	-
343	368604.05	1322789.47	Картометрический метод	2,50	-
344	368601.33	1322777.78	Картометрический метод	2,50	-
341	368611.13	1322775.80	Картометрический метод	2,50	-
345	368648.75	1322853.81	Картометрический метод	2,50	-
346	368649.77	1322869.57	Картометрический метод	2,50	-
347	368635.30	1322870.30	Картометрический метод	2,50	-
348	368634.28	1322854.74	Картометрический метод	2,50	-
345	368648.75	1322853.81	Картометрический метод	2,50	-
349	368658.40	1323130.49	Картометрический метод	2,50	-
350	368662.27	1323170.30	Картометрический метод	2,50	-
351	368624.86	1323173.10	Картометрический метод	2,50	-
352	368620.99	1323133.29	Картометрический метод	2,50	-
349	368658.40	1323130.49	Картометрический метод	2,50	-
353	368672.43	1322945.86	Картометрический метод	2,50	-
354	368676.39	1322983.51	Картометрический метод	2,50	-
355	368643.95	1322985.96	Картометрический метод	2,50	-
356	368639.88	1322948.40	Картометрический метод	2,50	-
353	368672.43	1322945.86	Картометрический метод	2,50	-
357	368611.44	1322597.93	Картометрический метод	2,50	-
358	368619.00	1322707.02	Картометрический метод	2,50	-
359	368543.37	1322712.43	Картометрический метод	2,50	-
360	368532.57	1322604.42	Картометрический метод	2,50	-
357	368611.44	1322597.93	Картометрический метод	2,50	-
361	368977.34	1323580.49	Картометрический метод	2,50	-
362	368976.45	1323611.02	Картометрический метод	2,50	-
363	368965.04	1323633.64	Картометрический метод	2,50	-
364	368949.17	1323649.00	Картометрический метод	2,50	-
365	368944.33	1323659.05	Картометрический метод	2,50	-
366	368948.17	1323691.03	Картометрический метод	2,50	-
367	368938.03	1323737.63	Картометрический метод	2,50	-
368	368930.83	1323879.89	Картометрический метод	2,50	-
369	368932.45	1323941.36	Картометрический метод	2,50	-
370	368919.01	1324039.94	Картометрический метод	2,50	-
371	368934.05	1324059.04	Картометрический метод	2,50	-
372	368930.91	1324134.05	Картометрический метод	2,50	-
373	368923.33	1324128.79	Картометрический метод	2,50	-
374	368922.77	1324122.29	Картометрический метод	2,50	-
375	368943.03	1324126.71	Картометрический метод	2,50	-
376	368929.78	1324062.83	Картометрический метод	2,50	-
377	368912.19	1324041.01	Картометрический метод	2,50	-
378	368927.78	1323940.36	Картометрический метод	2,50	-
379	368927.07	1323908.60	Картометрический метод	2,50	-



Сведения о местоположении границ объекта					
380	368925.17	1323880.41	Картометрический метод	2,50	-
381	368933.01	1323737.16	Картометрический метод	2,50	-
382	368943.22	1323690.41	Картометрический метод	2,50	-
383	368939.17	1323657.89	Картометрический метод	2,50	-
384	368945.30	1323645.56	Картометрический метод	2,50	-
385	368961.10	1323631.37	Картометрический метод	2,50	-
386	368971.93	1323610.54	Картометрический метод	2,50	-
387	368972.28	1323550.43	Картометрический метод	2,50	-
361	368977.34	1323550.49	Картометрический метод	2,50	-
388	368973.70	1323029.70	Картометрический метод	2,50	-
389	368978.02	1323029.78	Картометрический метод	2,50	-
390	368978.64	1323104.55	Картометрический метод	2,50	-
391	368982.20	1323113.67	Картометрический метод	2,50	-
392	368976.27	1323152.78	Картометрический метод	2,50	-
393	368980.08	1323242.41	Картометрический метод	2,50	-
394	368984.62	1323266.01	Картометрический метод	2,50	-
395	368984.27	1323290.03	Картометрический метод	2,50	-
396	368981.64	1323311.07	Картометрический метод	2,50	-
397	368981.43	1323363.27	Картометрический метод	2,50	-
398	368997.30	1323399.05	Картометрический метод	2,50	-
399	369004.50	1323406.78	Картометрический метод	2,50	-
400	369001.29	1323410.71	Картометрический метод	2,50	-
401	368994.03	1323402.41	Картометрический метод	2,50	-
402	368976.88	1323365.73	Картометрический метод	2,50	-
403	368977.04	1323310.36	Картометрический метод	2,50	-
404	368980.11	1323291.04	Картометрический метод	2,50	-
405	368980.24	1323265.10	Картометрический метод	2,50	-
406	368975.83	1323242.56	Картометрический метод	2,50	-
407	368972.18	1323152.25	Картометрический метод	2,50	-
408	368977.05	1323113.41	Картометрический метод	2,50	-
409	368974.18	1323104.27	Картометрический метод	2,50	-
388	368973.70	1323029.70	Картометрический метод	2,50	-
410	369273.12	1324222.86	Картометрический метод	2,50	-
411	369265.32	1324344.29	Картометрический метод	2,50	-
412	369229.38	1324344.32	Картометрический метод	2,50	-
413	369192.66	1324337.24	Картометрический метод	2,50	-
414	369182.39	1324322.21	Картометрический метод	2,50	-
415	369182.11	1324282.34	Картометрический метод	2,50	-
416	369175.75	1324224.52	Картометрический метод	2,50	-
410	369273.12	1324222.86	Картометрический метод	2,50	-
ЗУП					
417	368523.32	1323599.74	Картометрический метод	2,50	-
418	368519.73	1323615.59	Картометрический метод	2,50	-
419	368514.43	1323641.67	Картометрический метод	2,50	-
420	368518.51	1323662.56	Картометрический метод	2,50	-
421	368555.34	1323704.15	Картометрический метод	2,50	-
422	368656.40	1323816.33	Картометрический метод	2,50	-
423	368627.19	1323851.20	Картометрический метод	2,50	-
424	368618.51	1323842.99	Картометрический метод	2,50	-
425	368575.52	1323800.97	Картометрический метод	2,50	-
426	368508.59	1323736.37	Картометрический метод	2,50	-
427	368491.53	1323752.32	Картометрический метод	2,50	-
428	368558.46	1323816.92	Картометрический метод	2,50	-
429	368612.47	1323868.77	Картометрический метод	2,50	-
430	368589.14	1323896.63	Картометрический метод	2,50	-
431	368558.38	1323918.73	Картометрический метод	2,50	-
432	368528.45	1323955.89	Картометрический метод	2,50	-
433	368531.89	1323953.60	Картометрический метод	2,50	-
434	368560.37	1323922.12	Картометрический метод	2,50	-

## Сведения о местоположении границ объекта

435	368591.14	1323899.45	Картометрический метод	2,50	-
436	368615.73	1323871.90	Картометрический метод	2,50	-
437	368616.63	1323872.76	Картометрический метод	2,50	-
438	368631.88	1323855.64	Картометрический метод	2,50	-
439	368631.00	1323854.80	Картометрический метод	2,50	-
440	368662.03	1323830.04	Картометрический метод	2,50	-
441	368700.18	1323830.94	Картометрический метод	2,50	-
442	368708.66	1323838.04	Картометрический метод	2,50	-
443	368727.89	1323871.29	Картометрический метод	2,50	-
444	368739.27	1323901.93	Картометрический метод	2,50	-
445	368744.89	1323939.56	Картометрический метод	2,50	-
446	368747.61	1323990.71	Картометрический метод	2,50	-
447	368755.30	1324040.00	Картометрический метод	2,50	-
448	368740.90	1323981.30	Картометрический метод	2,50	-
449	368712.20	1323970.70	Картометрический метод	2,50	-
450	368687.16	1323958.49	Картометрический метод	2,50	-
451	368660.11	1324017.45	Картометрический метод	2,50	-
452	368641.34	1324019.51	Картометрический метод	2,50	-
453	368573.57	1324009.80	Картометрический метод	2,50	-
454	368545.80	1324000.77	Картометрический метод	2,50	-
455	368517.09	1323989.23	Картометрический метод	2,50	-
456	368441.97	1323986.40	Картометрический метод	2,50	-
457	368361.60	1324011.30	Картометрический метод	2,50	-
458	368360.30	1324007.00	Картометрический метод	2,50	-
459	368353.70	1323991.50	Картометрический метод	2,50	-
460	368360.40	1323988.40	Картометрический метод	2,50	-
461	368281.40	1323908.00	Картометрический метод	2,50	-
462	368275.37	1323902.26	Картометрический метод	2,50	-
463	368300.84	1323881.26	Картометрический метод	2,50	-
464	368312.66	1323855.34	Картометрический метод	2,50	-
465	368375.03	1323795.24	Картометрический метод	2,50	-
466	368427.99	1323727.56	Картометрический метод	2,50	-
467	368442.55	1323728.35	Картометрический метод	2,50	-
468	368514.01	1323628.94	Картометрический метод	2,50	-
417	368523.32	1323599.74	Картометрический метод	2,50	-
ЗУ12					
469	368192.96	1322399.09	Картометрический метод	2,50	-
470	368495.02	1322667.04	Картометрический метод	2,50	-
471	368522.08	1322703.57	Картометрический метод	2,50	-
472	368530.47	1322723.46	Картометрический метод	2,50	-
473	368538.81	1322730.74	Картометрический метод	2,50	-
474	368562.76	1322771.51	Картометрический метод	2,50	-
475	368578.53	1322810.60	Картометрический метод	2,50	-
476	368596.55	1322863.90	Картометрический метод	2,50	-
477	368611.61	1322908.44	Картометрический метод	2,50	-
478	368613.54	1322919.40	Картометрический метод	2,50	-
479	368611.07	1322987.95	Картометрический метод	2,50	-
480	368610.37	1323087.33	Картометрический метод	2,50	-
481	368606.60	1323128.89	Картометрический метод	2,50	-
482	368621.05	1323324.93	Картометрический метод	2,50	-
483	368627.61	1323424.03	Картометрический метод	2,50	-
484	368618.45	1323440.50	Картометрический метод	2,50	-
485	368598.56	1323441.23	Картометрический метод	2,50	-
486	368562.44	1323443.74	Картометрический метод	2,50	-
487	368564.14	1323472.75	Картометрический метод	2,50	-
488	368612.76	1323466.68	Картометрический метод	2,50	-
489	368605.06	1323481.19	Картометрический метод	2,50	-
490	368551.77	1323550.28	Картометрический метод	2,50	-
491	368540.10	1323551.78	Картометрический метод	2,50	-
492	368451.73	1323487.52	Картометрический метод	2,50	-
493	368434.48	1323300.65	Картометрический метод	2,50	-

## Сведения о местоположении границ объекта

494	368308.78	1323282.41	Картометрический метод	2,50	-
495	368304.93	1323301.18	Картометрический метод	2,50	-
496	368317.56	1323248.31	Картометрический метод	2,50	-
497	368316.10	1323218.68	Картометрический метод	2,50	-
498	368313.60	1323142.21	Картометрический метод	2,50	-
499	368296.13	1322972.44	Картометрический метод	2,50	-
500	368296.10	1322946.64	Картометрический метод	2,50	-
501	368335.11	1322937.27	Картометрический метод	2,50	-
502	368414.09	1322893.78	Картометрический метод	2,50	-
503	368437.56	1322831.43	Картометрический метод	2,50	-
504	368491.19	1322797.33	Картометрический метод	2,50	-
505	368505.79	1322794.63	Картометрический метод	2,50	-
506	368533.66	1322842.33	Картометрический метод	2,50	-
507	368544.01	1322919.89	Картометрический метод	2,50	-
508	368610.50	1322916.73	Картометрический метод	2,50	-
509	368551.50	1322767.10	Картометрический метод	2,50	-
510	368530.19	1322723.41	Картометрический метод	2,50	-
511	368494.67	1322669.56	Картометрический метод	2,50	-
512	367996.02	1322232.02	Картометрический метод	2,50	-
513	367885.41	1322127.20	Картометрический метод	2,50	-
514	367736.53	1322002.25	Картометрический метод	2,50	-
515	367092.00	1321546.37	Картометрический метод	2,50	-
516	367025.06	1321505.89	Картометрический метод	2,50	-
517	366926.64	1321454.03	Картометрический метод	2,50	-
518	366886.77	1321420.79	Картометрический метод	2,50	-
519	366935.04	1321440.88	Картометрический метод	2,50	-
520	366987.70	1321482.88	Картометрический метод	2,50	-
521	367041.37	1321511.34	Картометрический метод	2,50	-
522	367093.23	1321542.90	Картометрический метод	2,50	-
523	367663.52	1321944.87	Картометрический метод	2,50	-
524	367736.91	1321996.76	Картометрический метод	2,50	-
525	367800.33	1322050.79	Картометрический метод	2,50	-
526	367924.89	1322161.53	Картометрический метод	2,50	-
469	368192.96	1322399.09	Картометрический метод	2,50	-
527	368590.58	1322960.79	Картометрический метод	2,50	-
528	368592.02	1322979.96	Картометрический метод	2,50	-
529	368568.44	1322981.70	Картометрический метод	2,50	-
530	368566.51	1322961.85	Картометрический метод	2,50	-
527	368590.58	1322960.79	Картометрический метод	2,50	-
3У13					
531	366773.05	1320839.47	Картометрический метод	2,50	-
532	366730.72	1320907.11	Картометрический метод	2,50	-
533	366796.08	1320968.89	Картометрический метод	2,50	-
534	366812.13	1320993.10	Картометрический метод	2,50	-
535	366804.41	1321023.42	Картометрический метод	2,50	-
536	366856.28	1321054.41	Картометрический метод	2,50	-
537	366892.05	1321049.89	Картометрический метод	2,50	-
538	366912.33	1321059.52	Картометрический метод	2,50	-
539	366921.53	1321076.74	Картометрический метод	2,50	-
540	366980.14	1321133.31	Картометрический метод	2,50	-
541	367011.52	1321170.54	Картометрический метод	2,50	-
542	367032.15	1321202.18	Картометрический метод	2,50	-
543	367034.64	1321219.29	Картометрический метод	2,50	-
544	367018.15	1321245.99	Картометрический метод	2,50	-
545	366985.23	1321297.16	Картометрический метод	2,50	-
546	366954.51	1321345.41	Картометрический метод	2,50	-
547	366925.86	1321376.55	Картометрический метод	2,50	-
548	366894.69	1321410.42	Картометрический метод	2,50	-
549	366887.64	1321405.06	Картометрический метод	2,50	-
550	366760.83	1321308.60	Картометрический метод	2,50	-

## Сведения о местоположении границ объекта

551	366572.08	1321162.72	Картометрический метод	2,50	-
552	366497.49	1321101.09	Картометрический метод	2,50	-
553	366566.05	1321146.00	Картометрический метод	2,50	-
554	366582.14	1321156.23	Картометрический метод	2,50	-
555	366598.97	1321154.77	Картометрический метод	2,50	-
556	366606.28	1321147.46	Картометрический метод	2,50	-
557	366607.01	1321131.38	Картометрический метод	2,50	-
558	366598.97	1321110.18	Картометрический метод	2,50	-
559	366590.92	1321088.25	Картометрический метод	2,50	-
560	366593.85	1321065.59	Картометрический метод	2,50	-
561	366595.51	1321045.62	Картометрический метод	2,50	-
562	366534.06	1320975.78	Картометрический метод	2,50	-
563	366462.33	1320934.67	Картометрический метод	2,50	-
564	366407.61	1320880.84	Картометрический метод	2,50	-
565	366360.51	1320837.45	Картометрический метод	2,50	-
566	366259.70	1320755.96	Картометрический метод	2,50	-
567	366200.17	1320695.10	Картометрический метод	2,50	-
568	366205.12	1320689.35	Картометрический метод	2,50	-
569	366212.02	1320681.33	Картометрический метод	2,50	-
570	366356.81	1320464.83	Картометрический метод	2,50	-
571	366468.50	1320563.83	Картометрический метод	2,50	-
572	366479.62	1320592.56	Картометрический метод	2,50	-
573	366491.89	1320612.22	Картометрический метод	2,50	-
574	366522.30	1320640.31	Картометрический метод	2,50	-
575	366606.69	1320704.03	Картометрический метод	2,50	-
531	366773.05	1320839.47	Картометрический метод	2,50	-
ЗУ14					
576	366564.18	1321173.28	Картометрический метод	2,50	-
577	366755.46	1321319.23	Картометрический метод	2,50	-
578	366879.77	1321415.37	Картометрический метод	2,50	-
578	366886.77	1321420.79	Картометрический метод	2,50	-
579	366908.59	1321446.49	Картометрический метод	2,50	-
580	366794.82	1321631.17	Картометрический метод	2,50	-
581	366737.21	1321641.23	Картометрический метод	2,50	-
582	366651.73	1321569.04	Картометрический метод	2,50	-
583	366538.36	1321493.02	Картометрический метод	2,50	-
584	366470.43	1321462.74	Картометрический метод	2,50	-
585	366440.84	1321435.78	Картометрический метод	2,50	-
586	366394.47	1321415.61	Картометрический метод	2,50	-
587	366337.63	1321381.38	Картометрический метод	2,50	-
588	366299.17	1321347.48	Картометрический метод	2,50	-
589	366260.83	1321294.39	Картометрический метод	2,50	-
590	366161.36	1321135.76	Картометрический метод	2,50	-
591	366151.73	1321063.04	Картометрический метод	2,50	-
592	366213.46	1320934.73	Картометрический метод	2,50	-
593	366286.25	1320963.43	Картометрический метод	2,50	-
594	366289.95	1320966.13	Картометрический метод	2,50	-
595	366386.98	1321036.97	Картометрический метод	2,50	-
576	366564.18	1321173.28	Картометрический метод	2,50	-
ЗУ15					
596	366243.53	1316402.15	Картометрический метод	2,50	-
597	366061.96	1316586.94	Картометрический метод	2,50	-
598	365938.78	1316707.05	Картометрический метод	2,50	-
599	365840.67	1316780.02	Картометрический метод	2,50	-
600	365761.12	1316861.13	Картометрический метод	2,50	-
601	365715.07	1316920.52	Картометрический метод	2,50	-
602	365651.88	1316995.33	Картометрический метод	2,50	-
603	365589.54	1317074.67	Картометрический метод	2,50	-
604	365508.25	1317166.06	Картометрический метод	2,50	-
605	365434.67	1317235.61	Картометрический метод	2,50	-
606	365376.89	1317288.81	Картометрический метод	2,50	-

## Сведения о местоположении границ объекта

607	365291,75	1317344,38	Картометрический метод	2,50	-
608	365243,61	1317398,07	Картометрический метод	2,50	-
609	365148,65	1317483,87	Картометрический метод	2,50	-
610	365106,32	1317497,60	Картометрический метод	2,50	-
611	365087,44	1317497,60	Картометрический метод	2,50	-
612	365062,27	1317509,62	Картометрический метод	2,50	-
613	365036,53	1317556,52	Картометрический метод	2,50	-
614	365030,81	1317604,58	Картометрический метод	2,50	-
615	364925,70	1317721,27	Картометрический метод	2,50	-
616	365007,50	1317803,36	Картометрический метод	2,50	-
617	365053,74	1317846,82	Картометрический метод	2,50	-
618	365083,63	1317842,08	Картометрический метод	2,50	-
619	365111,31	1317911,56	Картометрический метод	2,50	-
620	365123,08	1317947,23	Картометрический метод	2,50	-
621	364906,81	1317956,83	Картометрический метод	2,50	-
622	364909,37	1317984,08	Картометрический метод	2,50	-
623	364948,37	1318043,38	Картометрический метод	2,50	-
624	365020,89	1318122,56	Картометрический метод	2,50	-
625	365155,12	1318083,11	Картометрический метод	2,50	-
626	365180,71	1318030,70	Картометрический метод	2,50	-
627	365253,21	1318161,60	Картометрический метод	2,50	-
628	365240,63	1318189,80	Картометрический метод	2,50	-
629	365249,00	1318226,52	Картометрический метод	2,50	-
630	365272,12	1318286,78	Картометрический метод	2,50	-
631	365231,30	1318340,58	Картометрический метод	2,50	-
632	365184,36	1318403,29	Картометрический метод	2,50	-
633	365171,36	1318420,65	Картометрический метод	2,50	-
634	365154,33	1318447,26	Картометрический метод	2,50	-
635	365146,64	1318444,40	Картометрический метод	2,50	-
636	365122,77	1318424,69	Картометрический метод	2,50	-
637	365007,42	1318306,84	Картометрический метод	2,50	-
638	364849,19	1318158,91	Картометрический метод	2,50	-
639	364761,70	1318071,09	Картометрический метод	2,50	-
640	364726,33	1318027,45	Картометрический метод	2,50	-
641	364789,29	1317987,44	Картометрический метод	2,50	-
642	364833,17	1317972,66	Картометрический метод	2,50	-
643	364870,57	1317968,05	Картометрический метод	2,50	-
644	364878,39	1317958,05	Картометрический метод	2,50	-
645	364865,88	1317948,61	Картометрический метод	2,50	-
646	364767,52	1317834,56	Картометрический метод	2,50	-
647	364720,18	1317782,63	Картометрический метод	2,50	-
648	364630,66	1317703,96	Картометрический метод	2,50	-
649	364628,56	1317680,77	Картометрический метод	2,50	-
650	364754,19	1317552,37	Картометрический метод	2,50	-
651	364817,20	1317485,66	Картометрический метод	2,50	-
652	364846,11	1317463,27	Картометрический метод	2,50	-
653	364875,68	1317431,28	Картометрический метод	2,50	-
654	364909,37	1317385,36	Картометрический метод	2,50	-
655	364994,16	1317299,60	Картометрический метод	2,50	-
656	365073,79	1317218,94	Картометрический метод	2,50	-
657	365114,25	1317168,19	Картометрический метод	2,50	-
658	365161,27	1317126,30	Картометрический метод	2,50	-
659	365293,03	1316993,56	Картометрический метод	2,50	-
660	365332,88	1316937,84	Картометрический метод	2,50	-
661	365456,68	1316815,59	Картометрический метод	2,50	-
662	365471,63	1316801,77	Картометрический метод	2,50	-
663	365487,56	1316782,26	Картометрический метод	2,50	-
664	365504,00	1316768,31	Картометрический метод	2,50	-
665	365518,93	1316762,93	Картометрический метод	2,50	-
666	365555,39	1316719,27	Картометрический метод	2,50	-
667	365712,27	1316583,14	Картометрический метод	2,50	-



## Сведения о местоположении границ объекта

668	365772.18	1316535.45	Картометрический метод	2,50	-
669	365789.89	1316512.01	Картометрический метод	2,50	-
670	365886.55	1316434.79	Картометрический метод	2,50	-
671	365989.30	1316317.67	Картометрический метод	2,50	-
672	365985.89	1316315.33	Картометрический метод	2,50	-
673	365883.37	1316430.66	Картометрический метод	2,50	-
674	365787.11	1316505.89	Картометрический метод	2,50	-
675	365767.70	1316530.08	Картометрический метод	2,50	-
676	365707.78	1316576.73	Картометрический метод	2,50	-
677	365549.66	1316714.89	Картометрический метод	2,50	-
678	365514.90	1316756.05	Картометрический метод	2,50	-
679	365502.56	1316760.55	Картометрический метод	2,50	-
680	365483.24	1316777.18	Картометрический метод	2,50	-
681	365466.45	1316797.19	Картометрический метод	2,50	-
682	365451.89	1316809.50	Картометрический метод	2,50	-
683	365346.73	1316932.29	Картометрический метод	2,50	-
684	365174.93	1317104.22	Картометрический метод	2,50	-
685	365112.88	1317160.43	Картометрический метод	2,50	-
686	365068.39	1317215.20	Картометрический метод	2,50	-
687	364903.27	1317377.65	Картометрический метод	2,50	-
688	364872.04	1317423.08	Картометрический метод	2,50	-
689	364840.77	1317456.80	Картометрический метод	2,50	-
690	364814.54	1317475.76	Картометрический метод	2,50	-
691	364748.80	1317547.02	Картометрический метод	2,50	-
692	364626.27	1317669.45	Картометрический метод	2,50	-
693	364599.67	1317705.16	Картометрический метод	2,50	-
694	364570.80	1317730.36	Картометрический метод	2,50	-
695	364462.56	1317849.52	Картометрический метод	2,50	-
696	364420.78	1317890.67	Картометрический метод	2,50	-
697	364403.04	1317914.45	Картометрический метод	2,50	-
698	364235.19	1318097.56	Картометрический метод	2,50	-
699	364238.60	1318099.20	Картометрический метод	2,50	-
700	364227.46	1318113.93	Картометрический метод	2,50	-
701	364221.10	1318116.80	Картометрический метод	2,50	-
702	364216.21	1318116.16	Картометрический метод	2,50	-
703	364208.10	1318112.56	Картометрический метод	2,50	-
704	364186.69	1318106.14	Картометрический метод	2,50	-
705	364087.98	1318085.91	Картометрический метод	2,50	-
706	363998.29	1318061.03	Картометрический метод	2,50	-
707	363984.86	1318052.58	Картометрический метод	2,50	-
708	363988.20	1318047.28	Картометрический метод	2,50	-
709	363987.66	1318045.07	Картометрический метод	2,50	-
710	363980.70	1318042.11	Картометрический метод	2,50	-
711	363961.10	1318036.08	Картометрический метод	2,50	-
712	363967.88	1318024.06	Картометрический метод	2,50	-
713	363958.26	1318020.77	Картометрический метод	2,50	-
714	363955.49	1318017.87	Картометрический метод	2,50	-
715	363954.40	1318014.49	Картометрический метод	2,50	-
716	363955.08	1318010.27	Картометрический метод	2,50	-
717	364007.99	1317899.87	Картометрический метод	2,50	-
718	364017.39	1317874.43	Картометрический метод	2,50	-
719	364045.01	1317840.67	Картометрический метод	2,50	-
720	364104.23	1317762.40	Картометрический метод	2,50	-
721	364096.67	1317756.56	Картометрический метод	2,50	-
722	364038.24	1317835.19	Картометрический метод	2,50	-
723	364009.88	1317864.23	Картометрический метод	2,50	-
724	363999.77	1317895.44	Картометрический метод	2,50	-
725	363946.27	1318005.67	Картометрический метод	2,50	-
726	363946.21	1318005.74	Картометрический метод	2,50	-
727	363939.73	1318017.51	Картометрический метод	2,50	-
728	363934.94	1318020.76	Картометрический метод	2,50	-

## Сведения о местоположении границ объекта

729	363928.67	1318021.54	Картометрический метод	2,50	-
730	363923.72	1318019.59	Картометрический метод	2,50	-
731	363898.33	1317999.52	Картометрический метод	2,50	-
732	363793.10	1317935.36	Картометрический метод	2,50	-
733	363741.72	1317906.39	Картометрический метод	2,50	-
734	363738.24	1317912.84	Картометрический метод	2,50	-
735	363892.11	1318097.02	Картометрический метод	2,50	-
736	363921.92	1318034.64	Картометрический метод	2,50	-
737	363923.67	1318041.91	Картометрический метод	2,50	-
738	363920.90	1318047.76	Картометрический метод	2,50	-
739	363918.00	1318056.00	Картометрический метод	2,50	-
740	363910.70	1318088.11	Картометрический метод	2,50	-
741	363912.83	1318104.43	Картометрический метод	2,50	-
742	363867.02	1318174.92	Картометрический метод	2,50	-
743	363860.86	1318192.67	Картометрический метод	2,50	-
744	363830.60	1318225.27	Картометрический метод	2,50	-
745	363773.11	1318333.79	Картометрический метод	2,50	-
746	363769.24	1318350.19	Картометрический метод	2,50	-
747	363710.41	1318456.26	Картометрический метод	2,50	-
748	363715.87	1318459.40	Картометрический метод	2,50	-
749	363776.09	1318352.51	Картометрический метод	2,50	-
750	363838.70	1318228.74	Картометрический метод	2,50	-
751	363869.04	1318196.65	Картометрический метод	2,50	-
752	363876.45	1318176.62	Картометрический метод	2,50	-
753	363919.75	1318108.23	Картометрический метод	2,50	-
754	363920.07	1318091.25	Картометрический метод	2,50	-
755	363929.58	1318073.80	Картометрический метод	2,50	-
756	363935.91	1318068.68	Картометрический метод	2,50	-
757	363940.90	1318069.04	Картометрический метод	2,50	-
758	363942.18	1318069.67	Картометрический метод	2,50	-
759	363963.53	1318080.22	Картометрический метод	2,50	-
760	363978.34	1318084.74	Картометрический метод	2,50	-
761	364004.74	1318090.65	Картометрический метод	2,50	-
762	364032.58	1318103.22	Картометрический метод	2,50	-
763	364049.70	1318103.16	Картометрический метод	2,50	-
764	364067.63	1318103.09	Картометрический метод	2,50	-
765	364081.53	1318100.29	Картометрический метод	2,50	-
766	364085.52	1318101.21	Картометрический метод	2,50	-
767	364182.38	1318125.20	Картометрический метод	2,50	-
768	364231.99	1318139.30	Картометрический метод	2,50	-
769	364251.73	1318146.58	Картометрический метод	2,50	-
770	364273.16	1318159.54	Картометрический метод	2,50	-
771	364294.94	1318177.48	Картометрический метод	2,50	-
772	364313.65	1318194.54	Картометрический метод	2,50	-
773	364345.29	1318226.60	Картометрический метод	2,50	-
774	364415.02	1318298.42	Картометрический метод	2,50	-
775	364427.07	1318315.03	Картометрический метод	2,50	-
776	364391.88	1318347.71	Картометрический метод	2,50	-
777	364353.09	1318385.79	Картометрический метод	2,50	-
778	364270.77	1318454.65	Картометрический метод	2,50	-
779	364255.61	1318464.78	Картометрический метод	2,50	-
780	364227.12	1318504.90	Картометрический метод	2,50	-
781	364217.06	1318504.56	Картометрический метод	2,50	-
782	364188.91	1318482.33	Картометрический метод	2,50	-
783	364142.25	1318431.56	Картометрический метод	2,50	-
784	364088.55	1318395.16	Картометрический метод	2,50	-
785	364052.92	1318381.20	Картометрический метод	2,50	-
786	364049.82	1318387.72	Картометрический метод	2,50	-
787	364083.55	1318400.37	Картометрический метод	2,50	-
788	364136.78	1318436.91	Картометрический метод	2,50	-
789	364185.06	1318486.75	Картометрический метод	2,50	-

## Сведения о местоположении границ объекта

790	364263.60	1318554.33	Картометрический метод	2,50	-
791	364270.18	1318547.84	Картометрический метод	2,50	-
792	364231.08	1318509.33	Картометрический метод	2,50	-
793	364258.07	1318471.72	Картометрический метод	2,50	-
794	364329.89	1318417.62	Картометрический метод	2,50	-
795	364376.05	1318375.56	Картометрический метод	2,50	-
796	364406.24	1318353.78	Картометрический метод	2,50	-
797	364434.54	1318325.30	Картометрический метод	2,50	-
798	364455.69	1318349.24	Картометрический метод	2,50	-
799	364608.32	1318508.65	Картометрический метод	2,50	-
800	364739.94	1318645.13	Картометрический метод	2,50	-
801	364866.37	1318771.18	Картометрический метод	2,50	-
802	364889.61	1318793.32	Картометрический метод	2,50	-
803	364890.58	1318803.12	Картометрический метод	2,50	-
804	364865.20	1318840.99	Картометрический метод	2,50	-
805	364829.89	1318888.73	Картометрический метод	2,50	-
806	364798.05	1318923.41	Картометрический метод	2,50	-
807	364779.44	1318951.63	Картометрический метод	2,50	-
808	364758.66	1318970.40	Картометрический метод	2,50	-
809	364731.33	1318975.62	Картометрический метод	2,50	-
810	364724.09	1318985.26	Картометрический метод	2,50	-
811	364702.98	1318970.95	Картометрический метод	2,50	-
812	364683.50	1318949.29	Картометрический метод	2,50	-
813	364642.12	1318845.67	Картометрический метод	2,50	-
814	364590.03	1318798.89	Картометрический метод	2,50	-
815	364534.19	1318765.47	Картометрический метод	2,50	-
816	364514.81	1318720.96	Картометрический метод	2,50	-
817	364497.33	1318701.11	Картометрический метод	2,50	-
818	364479.85	1318686.03	Картометрический метод	2,50	-
819	364429.00	1318672.53	Картометрический метод	2,50	-
820	364414.70	1318665.38	Картометрический метод	2,50	-
821	364383.61	1318620.33	Картометрический метод	2,50	-
822	364367.94	1318567.33	Картометрический метод	2,50	-
823	364326.04	1318512.89	Картометрический метод	2,50	-
824	364334.56	1318424.89	Картометрический метод	2,50	-
825	364329.07	1318419.03	Картометрический метод	2,50	-
826	364260.53	1318471.55	Картометрический метод	2,50	-
827	364273.43	1318549.06	Картометрический метод	2,50	-
828	364277.64	1318585.71	Картометрический метод	2,50	-
829	364151.03	1318770.27	Картометрический метод	2,50	-
830	364033.51	1318674.05	Картометрический метод	2,50	-
831	363987.61	1318641.69	Картометрический метод	2,50	-
832	363867.29	1318567.04	Картометрический метод	2,50	-
833	363855.22	1318559.56	Картометрический метод	2,50	-
834	363829.73	1318550.78	Картометрический метод	2,50	-
835	363768.02	1318643.17	Картометрический метод	2,50	-
836	363686.71	1318714.67	Картометрический метод	2,50	-
837	363655.60	1318736.02	Картометрический метод	2,50	-
838	363571.43	1318754.90	Картометрический метод	2,50	-
839	363517.84	1318759.02	Картометрический метод	2,50	-
840	363524.71	1318686.15	Картометрический метод	2,50	-
841	363359.74	1318607.01	Картометрический метод	2,50	-
842	363380.22	1318554.56	Картометрический метод	2,50	-
843	363472.27	1318371.89	Картометрический метод	2,50	-
844	363602.67	1318146.33	Картометрический метод	2,50	-
845	363713.51	1317944.63	Картометрический метод	2,50	-
846	363732.89	1317854.90	Картометрический метод	2,50	-
847	363900.78	1317601.45	Картометрический метод	2,50	-
848	363910.89	1317577.34	Картометрический метод	2,50	-
849	363926.00	1317560.66	Картометрический метод	2,50	-
850	364291.17	1317220.93	Картометрический метод	2,50	-



## Сведения о местоположении границ объекта

851	364564.89	1316901.88	Картометрический метод	2,50	-
852	364652.02	1316819.01	Картометрический метод	2,50	-
853	364855.90	1316824.87	Картометрический метод	2,50	-
854	364758.21	1316937.90	Картометрический метод	2,50	-
855	364806.19	1316884.13	Картометрический метод	2,50	-
856	364915.02	1316863.27	Картометрический метод	2,50	-
857	364983.27	1316840.28	Картометрический метод	2,50	-
858	365034.45	1316776.22	Картометрический метод	2,50	-
859	365078.47	1316734.28	Картометрический метод	2,50	-
860	365127.56	1316696.35	Картометрический метод	2,50	-
861	365198.90	1316596.33	Картометрический метод	2,50	-
862	365275.71	1316588.94	Картометрический метод	2,50	-
863	365340.30	1316530.02	Картометрический метод	2,50	-
864	365365.56	1316531.89	Картометрический метод	2,50	-
865	365426.40	1316503.22	Картометрический метод	2,50	-
866	365473.87	1316466.44	Картометрический метод	2,50	-
867	365521.15	1316465.41	Картометрический метод	2,50	-
868	365607.73	1316418.52	Картометрический метод	2,50	-
869	365664.21	1316365.93	Картометрический метод	2,50	-
870	365715.43	1316339.56	Картометрический метод	2,50	-
871	365763.20	1316256.33	Картометрический метод	2,50	-
872	365808.19	1316288.37	Картометрический метод	2,50	-
873	365841.20	1316302.81	Картометрический метод	2,50	-
874	365874.67	1316298.45	Картометрический метод	2,50	-
875	365908.21	1316289.43	Картометрический метод	2,50	-
876	365922.47	1316283.11	Картометрический метод	2,50	-
877	365953.56	1316259.18	Картометрический метод	2,50	-
878	365974.70	1316272.12	Картометрический метод	2,50	-
879	365969.43	1316294.12	Картометрический метод	2,50	-
880	366019.21	1316306.07	Картометрический метод	2,50	-
881	366060.82	1316326.67	Картометрический метод	2,50	-
882	366144.58	1316339.56	Картометрический метод	2,50	-
883	366188.61	1316360.96	Картометрический метод	2,50	-
596	366243.53	1316402.15	Картометрический метод	2,50	-
884	365091.42	1317868.00	Картометрический метод	2,50	-
885	365098.83	1317906.12	Картометрический метод	2,50	-
886	365096.90	1317930.35	Картометрический метод	2,50	-
887	365096.18	1317939.48	Картометрический метод	2,50	-
888	364972.95	1317947.45	Картометрический метод	2,50	-
889	364966.46	1317879.13	Картометрический метод	2,50	-
890	364965.87	1317874.06	Картометрический метод	2,50	-
891	364974.75	1317872.58	Картометрический метод	2,50	-
892	365075.67	1317854.33	Картометрический метод	2,50	-
893	365085.04	1317863.09	Картометрический метод	2,50	-
884	365091.42	1317868.00	Картометрический метод	2,50	-
894	365192.27	1318357.24	Картометрический метод	2,50	-
895	365129.97	1318414.93	Картометрический метод	2,50	-
896	365099.40	1318381.91	Картометрический метод	2,50	-
897	365121.56	1318361.39	Картометрический метод	2,50	-
898	365131.75	1318372.40	Картометрический метод	2,50	-
899	365171.89	1318335.23	Картометрический метод	2,50	-
894	365192.27	1318357.24	Картометрический метод	2,50	-
ЗУ16					
900	365863.89	1328031.89	Картометрический метод	2,50	-
901	365873.56	1328090.94	Картометрический метод	2,50	-
902	365872.81	1328146.43	Картометрический метод	2,50	-
903	365825.47	1328429.78	Картометрический метод	2,50	-
904	365793.02	1328567.83	Картометрический метод	2,50	-
905	365758.24	1328697.00	Картометрический метод	2,50	-

## Сведения о местоположении границ объекта

906	365718.90	1328792.28	Картометрический метод	2,50	-
907	365562.26	1328778.90	Картометрический метод	2,50	-
908	365534.49	1328780.35	Картометрический метод	2,50	-
909	365498.70	1328772.99	Картометрический метод	2,50	-
910	365415.60	1328767.56	Картометрический метод	2,50	-
911	365382.95	1328758.20	Картометрический метод	2,50	-
912	365359.62	1328752.02	Картометрический метод	2,50	-
913	365276.90	1328729.27	Картометрический метод	2,50	-
914	365258.50	1328842.04	Картометрический метод	2,50	-
915	365250.26	1328891.70	Картометрический метод	2,50	-
916	365220.40	1329094.87	Картометрический метод	2,50	-
917	365206.73	1329163.08	Картометрический метод	2,50	-
918	365313.46	1329302.25	Картометрический метод	2,50	-
919	365330.92	1329358.08	Картометрический метод	2,50	-
920	365302.35	1329408.09	Картометрический метод	2,50	-
921	365257.63	1329446.19	Картометрический метод	2,50	-
922	365222.35	1329505.16	Картометрический метод	2,50	-
923	365195.63	1329542.14	Картометрический метод	2,50	-
924	365182.58	1329548.04	Картометрический метод	2,50	-
925	365163.55	1329580.09	Картометрический метод	2,50	-
926	365156.01	1329620.68	Картометрический метод	2,50	-
927	365115.40	1329606.76	Картометрический метод	2,50	-
928	365099.31	1329659.05	Картометрический метод	2,50	-
929	365089.05	1329699.45	Картометрический метод	2,50	-
930	365052.70	1329791.11	Картометрический метод	2,50	-
931	365116.89	1329814.42	Картометрический метод	2,50	-
932	365107.00	1329831.09	Картометрический метод	2,50	-
933	365090.32	1329847.77	Картометрический метод	2,50	-
934	365070.71	1329849.37	Картометрический метод	2,50	-
935	365045.27	1329839.80	Картометрический метод	2,50	-
936	365023.11	1329835.15	Картометрический метод	2,50	-
937	365005.07	1329838.54	Картометрический метод	2,50	-
938	364967.27	1329861.15	Картометрический метод	2,50	-
939	364944.27	1329887.80	Картометрический метод	2,50	-
940	364892.88	1329881.76	Картометрический метод	2,50	-
941	364863.84	1329816.63	Картометрический метод	2,50	-
942	364878.63	1329712.52	Картометрический метод	2,50	-
943	364861.04	1329622.05	Картометрический метод	2,50	-
944	364711.05	1329558.10	Картометрический метод	2,50	-
945	364691.59	1329567.92	Картометрический метод	2,50	-
946	364685.93	1329576.02	Картометрический метод	2,50	-
947	364721.19	1329639.05	Картометрический метод	2,50	-
948	364735.01	1329670.50	Картометрический метод	2,50	-
949	364740.13	1329718.63	Картометрический метод	2,50	-
950	364676.77	1329834.89	Картометрический метод	2,50	-
951	364643.97	1329819.01	Картометрический метод	2,50	-
952	364516.44	1329740.69	Картометрический метод	2,50	-
953	364538.04	1329663.72	Картометрический метод	2,50	-
954	364557.60	1329643.80	Картометрический метод	2,50	-
955	364573.18	1329621.39	Картометрический метод	2,50	-
956	364691.02	1329693.24	Картометрический метод	2,50	-
957	364706.17	1329655.56	Картометрический метод	2,50	-
958	364705.60	1329650.22	Картометрический метод	2,50	-
959	364678.09	1329568.18	Картометрический метод	2,50	-
960	364690.73	1329516.47	Картометрический метод	2,50	-
961	364733.29	1329483.56	Картометрический метод	2,50	-
962	364785.14	1329343.06	Картометрический метод	2,50	-
963	364792.63	1329179.90	Картометрический метод	2,50	-
964	364783.12	1329136.52	Картометрический метод	2,50	-
965	364816.31	1329109.51	Картометрический метод	2,50	-
966	364795.25	1329009.19	Картометрический метод	2,50	-

## Сведения о местоположении границ объекта

967	364720.13	1328986.17	Картометрический метод	2,50	-
968	364682.82	1328976.93	Картометрический метод	2,50	-
969	364670.83	1328972.10	Картометрический метод	2,50	-
970	364677.34	1328908.21	Картометрический метод	2,50	-
971	364699.38	1328777.48	Картометрический метод	2,50	-
972	364706.12	1328718.09	Картометрический метод	2,50	-
973	364718.32	1328575.28	Картометрический метод	2,50	-
974	364735.32	1328509.08	Картометрический метод	2,50	-
975	364735.60	1328504.42	Картометрический метод	2,50	-
976	364737.91	1328466.68	Картометрический метод	2,50	-
977	364732.25	1328207.39	Картометрический метод	2,50	-
978	364732.25	1328183.22	Картометрический метод	2,50	-
979	364748.24	1328167.40	Картометрический метод	2,50	-
980	364806.78	1328149.55	Картометрический метод	2,50	-
981	364860.56	1328095.01	Картометрический метод	2,50	-
982	364879.60	1328064.83	Картометрический метод	2,50	-
983	364897.56	1328052.05	Картометрический метод	2,50	-
984	364950.15	1328069.34	Картометрический метод	2,50	-
985	365012.92	1328079.34	Картометрический метод	2,50	-
986	365073.34	1328080.65	Картометрический метод	2,50	-
987	365121.70	1328074.55	Картометрический метод	2,50	-
988	365159.72	1328067.89	Картометрический метод	2,50	-
989	365171.40	1328065.84	Картометрический метод	2,50	-
990	365224.08	1328217.68	Картометрический метод	2,50	-
991	365214.23	1328222.05	Картометрический метод	2,50	-
992	365255.74	1328350.60	Картометрический метод	2,50	-
993	365268.40	1328385.16	Картометрический метод	2,50	-
994	365277.51	1328423.37	Картометрический метод	2,50	-
995	365278.57	1328473.93	Картометрический метод	2,50	-
996	365242.14	1328472.87	Картометрический метод	2,50	-
997	365202.67	1328469.45	Картометрический метод	2,50	-
998	365151.38	1328459.14	Картометрический метод	2,50	-
999	365070.22	1328465.59	Картометрический метод	2,50	-
1000	365031.08	1328476.57	Картометрический метод	2,50	-
1001	364941.12	1328486.56	Картометрический метод	2,50	-
1002	364931.57	1328477.82	Картометрический метод	2,50	-
1003	364926.17	1328455.67	Картометрический метод	2,50	-
1004	364943.30	1328336.81	Картометрический метод	2,50	-
1005	364937.37	1328175.78	Картометрический метод	2,50	-
1006	364932.27	1328176.35	Картометрический метод	2,50	-
1007	364938.19	1328336.52	Картометрический метод	2,50	-
1008	364921.37	1328455.99	Картометрический метод	2,50	-
1009	364927.19	1328481.03	Картометрический метод	2,50	-
1010	364934.03	1328488.04	Картометрический метод	2,50	-
1011	364916.51	1328489.52	Картометрический метод	2,50	-
1012	364843.12	1328487.02	Картометрический метод	2,50	-
1013	364786.94	1328493.77	Картометрический метод	2,50	-
1014	364736.14	1328505.01	Картометрический метод	2,50	-
1015	364735.07	1328511.43	Картометрический метод	2,50	-
1016	364786.39	1328499.40	Картометрический метод	2,50	-
1017	364842.57	1328492.43	Картометрический метод	2,50	-
1018	364861.11	1328494.27	Картометрический метод	2,50	-
1019	364924.29	1328494.83	Картометрический метод	2,50	-
1020	365027.19	1328484.11	Картометрический метод	2,50	-
1021	365070.89	1328472.68	Картометрический метод	2,50	-
1022	365123.90	1328467.57	Картометрический метод	2,50	-
1023	365150.28	1328467.08	Картометрический метод	2,50	-
1024	365200.54	1328477.31	Картометрический метод	2,50	-
1025	365240.21	1328480.00	Картометрический метод	2,50	-
1026	365278.76	1328482.68	Картометрический метод	2,50	-
1027	365279.11	1328497.80	Картометрический метод	2,50	-

## Сведения о местоположении границ объекта

1028	365269.47	1328507.56	Картометрический метод	2,50	-
1029	365257.63	1328548.50	Картометрический метод	2,50	-
1030	365283.03	1328587.54	Картометрический метод	2,50	-
1031	365281.03	1328613.22	Картометрический метод	2,50	-
1032	365269.60	1328647.31	Картометрический метод	2,50	-
1033	365264.25	1328745.64	Картометрический метод	2,50	-
1034	365253.51	1328540.31	Картометрический метод	2,50	-
1035	365266.00	1328493.92	Картометрический метод	2,50	-
1036	365261.18	1328492.62	Картометрический метод	2,50	-
1037	365248.47	1328539.78	Картометрический метод	2,50	-
1038	365261.28	1328784.93	Картометрический метод	2,50	-
1039	365242.05	1328892.37	Картометрический метод	2,50	-
1040	365233.44	1328954.61	Картометрический метод	2,50	-
1041	365221.93	1329003.82	Картометрический метод	2,50	-
1042	365214.88	1329095.40	Картометрический метод	2,50	-
1043	365203.03	1329144.15	Картометрический метод	2,50	-
1044	365208.11	1329145.26	Картометрический метод	2,50	-
1045	365218.50	1329096.23	Картометрический метод	2,50	-
1046	365226.28	1329004.34	Картометрический метод	2,50	-
1047	365237.67	1328956.81	Картометрический метод	2,50	-
1048	365247.04	1328895.11	Картометрический метод	2,50	-
1049	365262.70	1328811.95	Картометрический метод	2,50	-
1050	365266.25	1328784.10	Картометрический метод	2,50	-
1051	365274.21	1328650.67	Картометрический метод	2,50	-
1052	365285.56	1328615.89	Картометрический метод	2,50	-
1053	365292.73	1328568.71	Картометрический метод	2,50	-
1054	365294.05	1328494.69	Картометрический метод	2,50	-
1055	365301.67	1328471.05	Картометрический метод	2,50	-
1056	365327.03	1328485.33	Картометрический метод	2,50	-
1057	365379.80	1328501.09	Картометрический метод	2,50	-
1058	365404.03	1328510.56	Картометрический метод	2,50	-
1059	365434.04	1328525.73	Картометрический метод	2,50	-
1060	365515.21	1328565.33	Картометрический метод	2,50	-
1061	365549.43	1328585.49	Картометрический метод	2,50	-
1062	365575.01	1328616.89	Картометрический метод	2,50	-
1063	365575.73	1328668.24	Картометрический метод	2,50	-
1064	365580.78	1328667.67	Картометрический метод	2,50	-
1065	365578.39	1328613.72	Картометрический метод	2,50	-
1066	365571.41	1328574.32	Картометрический метод	2,50	-
1067	365574.45	1328545.37	Картометрический метод	2,50	-
1068	365589.09	1328506.17	Картометрический метод	2,50	-
1069	365606.37	1328471.55	Картометрический метод	2,50	-
1070	365598.44	1328424.51	Картометрический метод	2,50	-
1071	365585.50	1328382.03	Картометрический метод	2,50	-
1072	365532.04	1328347.63	Картометрический метод	2,50	-
1073	365554.06	1328344.53	Картометрический метод	2,50	-
1074	365583.52	1328334.11	Картометрический метод	2,50	-
1075	365647.05	1328296.19	Картометрический метод	2,50	-
1076	365676.73	1328239.72	Картометрический метод	2,50	-
1077	365681.01	1328208.56	Картометрический метод	2,50	-
1078	365682.45	1328159.04	Картометрический метод	2,50	-
1079	365699.03	1328088.22	Картометрический метод	2,50	-
1080	365693.94	1328087.29	Картометрический метод	2,50	-
1081	365677.12	1328157.83	Картометрический метод	2,50	-
1082	365675.91	1328208.43	Картометрический метод	2,50	-
1083	365671.08	1328236.84	Картометрический метод	2,50	-
1084	365642.11	1328291.27	Картометрический метод	2,50	-
1085	365580.09	1328327.79	Картометрический метод	2,50	-
1086	365550.92	1328337.67	Картометрический метод	2,50	-
1087	365538.77	1328340.21	Картометрический метод	2,50	-
1088	365487.45	1328334.26	Картометрический метод	2,50	-

## Сведения о местоположении границ объекта

1089	365387.78	1328345.55	Картометрический метод	2,50	-
1090	365282.45	1328351.80	Картометрический метод	2,50	-
1091	365272.04	1328350.55	Картометрический метод	2,50	-
1092	365233.78	1328227.25	Картометрический метод	2,50	-
1093	365266.37	1328213.45	Картометрический метод	2,50	-
1094	365400.77	1328165.12	Картометрический метод	2,50	-
1095	365464.31	1328165.12	Картометрический метод	2,50	-
1096	365505.05	1328113.53	Картометрический метод	2,50	-
1097	365601.37	1328140.08	Картометрический метод	2,50	-
1098	365636.11	1328082.73	Картометрический метод	2,50	-
1099	365671.80	1328019.93	Картометрический метод	2,50	-
1100	365772.06	1328032.92	Картометрический метод	2,50	-
900	365863.89	1328031.89	Картометрический метод	2,50	-
ЗУ17					
1101	365857.85	1328225.35	Картометрический метод	2,50	-
1102	365848.63	1328273.25	Картометрический метод	2,50	-
1103	365841.75	1328316.41	Картометрический метод	2,50	-
1104	365800.59	1328296.51	Картометрический метод	2,50	-
1105	365783.95	1328287.65	Картометрический метод	2,50	-
1106	365787.42	1328226.23	Картометрический метод	2,50	-
1101	365857.85	1328225.35	Картометрический метод	2,50	-
ЗУ17					
1107	365579.43	1328385.94	Картометрический метод	2,50	-
1108	365591.54	1328425.27	Картометрический метод	2,50	-
1109	365599.78	1328468.84	Картометрический метод	2,50	-
1110	365585.33	1328504.11	Картометрический метод	2,50	-
1111	365568.89	1328542.53	Картометрический метод	2,50	-
1112	365565.83	1328574.12	Картометрический метод	2,50	-
1113	365570.90	1328601.57	Картометрический метод	2,50	-
1114	365552.42	1328580.67	Картометрический метод	2,50	-
1115	365517.39	1328560.45	Картометрический метод	2,50	-
1116	365406.70	1328504.30	Картометрический метод	2,50	-
1117	365381.95	1328494.83	Картометрический метод	2,50	-
1118	365329.69	1328479.02	Картометрический метод	2,50	-
1119	365306.81	1328465.23	Картометрический метод	2,50	-
1120	365293.93	1328427.12	Картометрический метод	2,50	-
1121	365283.57	1328380.67	Картометрический метод	2,50	-
1122	365282.23	1328363.79	Картометрический метод	2,50	-
1123	365289.12	1328358.61	Картометрический метод	2,50	-
1124	365387.81	1328352.56	Картометрический метод	2,50	-
1125	365486.74	1328341.42	Картометрический метод	2,50	-
1126	365515.38	1328344.12	Картометрический метод	2,50	-
1107	365579.43	1328385.94	Картометрический метод	2,50	-
ЗУ18					
1127	365495.83	1319171.05	Картометрический метод	2,50	-
1128	365527.78	1319320.45	Картометрический метод	2,50	-
1129	365532.68	1319366.83	Картометрический метод	2,50	-
1130	365532.52	1319400.69	Картометрический метод	2,50	-
1131	365367.51	1319450.59	Картометрический метод	2,50	-
1132	365336.38	1319480.83	Картометрический метод	2,50	-
1133	365343.76	1319499.42	Картометрический метод	2,50	-
1134	365239.63	1319574.00	Картометрический метод	2,50	-
1135	365169.70	1319589.91	Картометрический метод	2,50	-
1136	365095.30	1319472.11	Картометрический метод	2,50	-
1137	365066.96	1319424.84	Картометрический метод	2,50	-
1138	365042.89	1319373.12	Картометрический метод	2,50	-
1139	365041.04	1319351.27	Картометрический метод	2,50	-
1140	365036.02	1319290.78	Картометрический метод	2,50	-
1141	364974.90	1319188.41	Картометрический метод	2,50	-
1142	364953.71	1319170.12	Картометрический метод	2,50	-
1143	364930.08	1319168.45	Картометрический метод	2,50	-



## Сведения о местоположении границ объекта

1144	364902.11	1319130.63	Картометрический метод	2,50	-
1145	364867.62	1319127.64	Картометрический метод	2,50	-
1146	364842.09	1319132.57	Картометрический метод	2,50	-
1147	364821.04	1319120.03	Картометрический метод	2,50	-
1148	364791.48	1319098.08	Картометрический метод	2,50	-
1149	364781.62	1319084.19	Картометрический метод	2,50	-
1150	364777.59	1319025.07	Картометрический метод	2,50	-
1151	364776.70	1319024.24	Картометрический метод	2,50	-
1152	364780.51	1319019.39	Картометрический метод	2,50	-
1153	364792.94	1318979.13	Картометрический метод	2,50	-
1154	364807.42	1318960.13	Картометрический метод	2,50	-
1155	364829.47	1318983.25	Картометрический метод	2,50	-
1156	364936.18	1318844.90	Картометрический метод	2,50	-
1157	364980.93	1318885.45	Картометрический метод	2,50	-
1158	365008.52	1318911.36	Картометрический метод	2,50	-
1159	365049.03	1318943.43	Картометрический метод	2,50	-
1160	365069.43	1318971.27	Картометрический метод	2,50	-
1161	365112.88	1319014.89	Картометрический метод	2,50	-
1162	365159.17	1319072.66	Картометрический метод	2,50	-
1163	365178.27	1319105.72	Картометрический метод	2,50	-
1164	365199.43	1319153.67	Картометрический метод	2,50	-
1165	365224.14	1319181.89	Картометрический метод	2,50	-
1166	365238.22	1319217.67	Картометрический метод	2,50	-
1167	365248.40	1319263.84	Картометрический метод	2,50	-
1168	365251.37	1319287.80	Картометрический метод	2,50	-
1169	365258.89	1319303.78	Картометрический метод	2,50	-
1170	365297.41	1319407.24	Картометрический метод	2,50	-
1171	365332.43	1319480.39	Картометрический метод	2,50	-
1172	365337.22	1319477.27	Картометрический метод	2,50	-
1173	365302.19	1319404.17	Картометрический метод	2,50	-
1174	365257.88	1319286.03	Картометрический метод	2,50	-
1175	365256.88	1319263.94	Картометрический метод	2,50	-
1176	365245.02	1319214.90	Картометрический метод	2,50	-
1177	365231.67	1319178.22	Картометрический метод	2,50	-
1178	365211.28	1319156.43	Картометрический метод	2,50	-
1179	365191.03	1319109.88	Картометрический метод	2,50	-
1180	365265.84	1319077.66	Картометрический метод	2,50	-
1181	365303.81	1319070.73	Картометрический метод	2,50	-
1182	365339.12	1319070.43	Картометрический метод	2,50	-
1183	365370.41	1319068.55	Картометрический метод	2,50	-
1184	365385.67	1319079.01	Картометрический метод	2,50	-
1185	365481.25	1319159.77	Картометрический метод	2,50	-
1127	365495.83	1319171.05	Картометрический метод	2,50	-
ЗУ19					
1186	365281.60	1318337.71	Картометрический метод	2,50	-
1187	365338.62	1318377.43	Картометрический метод	2,50	-
1188	365309.17	1318418.45	Картометрический метод	2,50	-
1189	365309.85	1318460.51	Картометрический метод	2,50	-
1190	365271.75	1318527.85	Картометрический метод	2,50	-
1191	365274.19	1318537.39	Картометрический метод	2,50	-
1192	365267.79	1318568.43	Картометрический метод	2,50	-
1193	365260.79	1318597.17	Картометрический метод	2,50	-
1194	365248.46	1318616.49	Картометрический метод	2,50	-
1195	365191.89	1318681.97	Картометрический метод	2,50	-
1196	365132.03	1318748.15	Картометрический метод	2,50	-
1197	365104.56	1318778.09	Картометрический метод	2,50	-
1198	365083.29	1318794.74	Картометрический метод	2,50	-
1199	365051.51	1318841.33	Картометрический метод	2,50	-
1200	365041.97	1318866.75	Картометрический метод	2,50	-
1201	365035.61	1318897.98	Картометрический метод	2,50	-
1202	365034.41	1318897.67	Картометрический метод	2,50	-

## Сведения о местоположении границ объекта

1203	365080.43	1318849.56	Картометрический метод	2,50	-
1204	365098.89	1318826,19	Картометрический метод	2,50	-
1205	365191,03	1318741,67	Картометрический метод	2,50	-
1206	365337,93	1318892,18	Картометрический метод	2,50	-
1207	365376,56	1318931,25	Картометрический метод	2,50	-
1208	365435,20	1319016,49	Картометрический метод	2,50	-
1209	365409,56	1319033,61	Картометрический метод	2,50	-
1210	365345,80	1319049,56	Картометрический метод	2,50	-
1211	365287,33	1319045,09	Картометрический метод	2,50	-
1212	365273,00	1319044,10	Картометрический метод	2,50	-
1213	365249,48	1319050,15	Картометрический метод	2,50	-
1214	365169,89	1319080,17	Картометрический метод	2,50	-
1215	365117,03	1319011,78	Картометрический метод	2,50	-
1216	365072,80	1318966,45	Картометрический метод	2,50	-
1217	365054,07	1318940,33	Картометрический метод	2,50	-
1218	365013,61	1318906,56	Картометрический метод	2,50	-
1219	364936,98	1318822,73	Картометрический метод	2,50	-
1220	364949,21	1318811,16	Картометрический метод	2,50	-
1221	364977,53	1318781,65	Картометрический метод	2,50	-
1222	365019,85	1318731,98	Картометрический метод	2,50	-
1223	365126,11	1318595,96	Картометрический метод	2,50	-
1224	365129,88	1318599,25	Картометрический метод	2,50	-
1225	365191,80	1318519,80	Картометрический метод	2,50	-
1226	365188,80	1318515,72	Картометрический метод	2,50	-
1227	365192,30	1318511,23	Картометрический метод	2,50	-
1228	365238,08	1318558,77	Картометрический метод	2,50	-
1229	365242,51	1318554,56	Картометрический метод	2,50	-
1230	365227,67	1318536,42	Картометрический метод	2,50	-
1231	365225,71	1318529,89	Картометрический метод	2,50	-
1232	365188,19	1318488,24	Картометрический метод	2,50	-
1233	365172,74	1318478,52	Картометрический метод	2,50	-
1234	365216,01	1318420,63	Картометрический метод	2,50	-
1235	365247,86	1318378,03	Картометрический метод	2,50	-
1186	365281,60	1318337,71	Картометрический метод	2,50	-
3У20					
1236	364805,33	1318128,32	Картометрический метод	2,50	-
1237	364855,61	1318176,18	Картометрический метод	2,50	-
1238	364965,87	1318276,04	Картометрический метод	2,50	-
1239	365002,30	1318314,05	Картометрический метод	2,50	-
1240	365117,01	1318429,78	Картометрический метод	2,50	-
1241	365132,26	1318460,12	Картометрический метод	2,50	-
1242	365134,95	1318471,89	Картометрический метод	2,50	-
1243	365110,73	1318500,11	Картометрический метод	2,50	-
1244	365025,97	1318630,91	Картометрический метод	2,50	-
1245	365003,15	1318647,19	Картометрический метод	2,50	-
1246	364990,22	1318653,82	Картометрический метод	2,50	-
1247	364980,56	1318666,71	Картометрический метод	2,50	-
1248	364976,97	1318680,24	Картометрический метод	2,50	-
1249	364963,10	1318704,64	Картометрический метод	2,50	-
1250	364929,04	1318743,87	Картометрический метод	2,50	-
1251	364904,24	1318783,22	Картометрический метод	2,50	-
1252	364898,50	1318782,26	Картометрический метод	2,50	-
1253	364874,78	1318760,54	Картометрический метод	2,50	-
1254	364748,82	1318636,36	Картометрический метод	2,50	-
1255	364614,62	1318497,71	Картометрический метод	2,50	-
1256	364463,24	1318340,14	Картометрический метод	2,50	-
1257	364452,90	1318325,00	Картометрический метод	2,50	-
1258	364449,88	1318315,88	Картометрический метод	2,50	-
1259	364452,37	1318304,84	Картометрический метод	2,50	-
1260	364602,28	1318140,79	Картометрический метод	2,50	-
1261	364688,19	1318054,78	Картометрический метод	2,50	-

Сведения о местоположении границ объекта					
1262	364718.22	1318034.34	Картометрический метод	2,50	-
1263	364756.26	1318076.24	Картометрический метод	2,50	-
1236	364805.33	1318128.32	Картометрический метод	2,50	-
ЗУ21					
1264	364857.27	1317953.02	Картометрический метод	2,50	-
1265	364853.67	1317959.06	Картометрический метод	2,50	-
1266	364831.84	1317963.24	Картометрический метод	2,50	-
1267	364785.94	1317978.22	Картометрический метод	2,50	-
1268	364757.56	1317996.61	Картометрический метод	2,50	-
1269	364685.80	1318044.71	Картометрический метод	2,50	-
1270	364685.92	1318044.87	Картометрический метод	2,50	-
1271	364685.21	1318046.92	Картометрический метод	2,50	-
1272	364646.24	1318082.41	Картометрический метод	2,50	-
1273	364622.23	1318060.02	Картометрический метод	2,50	-
1274	364617.93	1318054.07	Картометрический метод	2,50	-
1275	364615.31	1318056.52	Картометрический метод	2,50	-
1276	364610.28	1318051.07	Картометрический метод	2,50	-
1277	364597.94	1318063.18	Картометрический метод	2,50	-
1278	364519.49	1318146.20	Картометрический метод	2,50	-
1279	364513.86	1318151.81	Картометрический метод	2,50	-
1280	364499.14	1318136.13	Картометрический метод	2,50	-
1281	364523.71	1318107.64	Картометрический метод	2,50	-
1282	364505.03	1318098.34	Картометрический метод	2,50	-
1283	364491.22	1318084.14	Картометрический метод	2,50	-
1284	364458.43	1318114.07	Картометрический метод	2,50	-
1285	364457.64	1318114.79	Картометрический метод	2,50	-
1286	364472.05	1318134.08	Картометрический метод	2,50	-
1287	364461.47	1318145.71	Картометрический метод	2,50	-
1288	364411.93	1318150.07	Картометрический метод	2,50	-
1289	364387.23	1318118.12	Картометрический метод	2,50	-
1290	364315.53	1318163.57	Картометрический метод	2,50	-
1291	364362.18	1318211.74	Картометрический метод	2,50	-
1292	364417.65	1318269.02	Картометрический метод	2,50	-
1293	364440.81	1318292.92	Картометрический метод	2,50	-
1294	364444.01	1318296.52	Картометрический метод	2,50	-
1295	364443.94	1318296.59	Картометрический метод	2,50	-
1296	364431.42	1318297.10	Картометрический метод	2,50	-
1297	364423.62	1318290.13	Картометрический метод	2,50	-
1298	364400.43	1318266.85	Картометрический метод	2,50	-
1299	364354.40	1318217.85	Картометрический метод	2,50	-
1300	364324.35	1318184.50	Картометрический метод	2,50	-
1301	364302.94	1318165.47	Картометрический метод	2,50	-
1302	364279.68	1318149.49	Картометрический метод	2,50	-
1303	364248.42	1318131.78	Картометрический метод	2,50	-
1304	364243.15	1318124.99	Картометрический метод	2,50	-
1305	364242.24	1318119.74	Картометрический метод	2,50	-
1306	364244.23	1318111.96	Картометрический метод	2,50	-
1307	364247.28	1318103.71	Картометрический метод	2,50	-
1308	364256.08	1318087.12	Картометрический метод	2,50	-
1309	364467.71	1317853.72	Картометрический метод	2,50	-
1310	364576.23	1317733.78	Картометрический метод	2,50	-
1311	364603.45	1317710.67	Картометрический метод	2,50	-
1312	364612.67	1317705.90	Картометрический метод	2,50	-
1313	364621.81	1317708.56	Картометрический метод	2,50	-
1314	364691.64	1317771.94	Картометрический метод	2,50	-
1315	364761.74	1317842.05	Картометрический метод	2,50	-
1264	364857.27	1317953.02	Картометрический метод	2,50	-
ЗУ22					
1316	364547.66	1318175.34	Картометрический метод	2,50	-
1317	364551.25	1318179.26	Картометрический метод	2,50	-
1318	364528.38	1318204.26	Картометрический метод	2,50	-



Сведения о местоположении границ объекта					
1319	364528.82	1318203.74	Картометрический метод	2,50	-
1320	364523.51	1318198.64	Картометрический метод	2,50	-
1316	364547.66	1318175.34	Картометрический метод	2,50	-
ЗУ23					
1321	363845.33	1324542.10	Картометрический метод	2,50	-
1322	363930.08	1324689.78	Картометрический метод	2,50	-
1323	363955.18	1324683.78	Картометрический метод	2,50	-
1324	363994.38	1324769.74	Картометрический метод	2,50	-
1325	363947.06	1324819.20	Картометрический метод	2,50	-
1326	363827.55	1324936.14	Картометрический метод	2,50	-
1327	363825.59	1324978.38	Картометрический метод	2,50	-
1328	363885.75	1325071.72	Картометрический метод	2,50	-
1329	363936.60	1325164.03	Картометрический метод	2,50	-
1330	363967.64	1325216.43	Картометрический метод	2,50	-
1331	363990.78	1325256.67	Картометрический метод	2,50	-
1332	364061.16	1325404.73	Картометрический метод	2,50	-
1333	364086.75	1325467.69	Картометрический метод	2,50	-
1334	364000.97	1325528.16	Картометрический метод	2,50	-
1335	364016.31	1325555.75	Картометрический метод	2,50	-
1336	364102.08	1325495.28	Картометрический метод	2,50	-
1337	364121.96	1325528.55	Картометрический метод	2,50	-
1338	364178.28	1325626.73	Картометрический метод	2,50	-
1339	364189.51	1325654.77	Картометрический метод	2,50	-
1340	364166.22	1325669.45	Картометрический метод	2,50	-
1341	364130.25	1325667.20	Картометрический метод	2,50	-
1342	363984.72	1325600.79	Картометрический метод	2,50	-
1343	363982.00	1325605.53	Картометрический метод	2,50	-
1344	364057.78	1325759.89	Картометрический метод	2,50	-
1345	364063.21	1325780.56	Картометрический метод	2,50	-
1346	364079.96	1325800.18	Картометрический метод	2,50	-
1347	364075.13	1325810.92	Картометрический метод	2,50	-
1348	364091.67	1325868.33	Картометрический метод	2,50	-
1349	364072.01	1325872.67	Картометрический метод	2,50	-
1350	364056.43	1325867.55	Картометрический метод	2,50	-
1351	364048.27	1325874.05	Картометрический метод	2,50	-
1352	363957.92	1325867.07	Картометрический метод	2,50	-
1353	363952.81	1325882.09	Картометрический метод	2,50	-
1354	363943.81	1325888.36	Картометрический метод	2,50	-
1355	363796.07	1325886.47	Картометрический метод	2,50	-
1356	363800.77	1325929.06	Картометрический метод	2,50	-
1357	363787.78	1325854.11	Картометрический метод	2,50	-
1358	363778.99	1325811.77	Картометрический метод	2,50	-
1359	363764.24	1325758.52	Картометрический метод	2,50	-
1360	363745.77	1325706.10	Картометрический метод	2,50	-
1361	363732.64	1325675.19	Картометрический метод	2,50	-
1362	363706.34	1325631.60	Картометрический метод	2,50	-
1363	363637.34	1325530.54	Картометрический метод	2,50	-
1364	363607.86	1325487.96	Картометрический метод	2,50	-
1365	363506.59	1325314.90	Картометрический метод	2,50	-
1366	363489.95	1325283.66	Картометрический метод	2,50	-
1367	363489.31	1325273.05	Картометрический метод	2,50	-
1368	363494.44	1325263.26	Картометрический метод	2,50	-
1369	363514.33	1325243.10	Картометрический метод	2,50	-
1370	363573.24	1325192.07	Картометрический метод	2,50	-
1371	363590.95	1325172.97	Картометрический метод	2,50	-
1372	363611.91	1325133.48	Картометрический метод	2,50	-
1373	363618.08	1325096.22	Картометрический метод	2,50	-
1374	363628.18	1325096.94	Картометрический метод	2,50	-
1375	363679.05	1325152.73	Картометрический метод	2,50	-
1376	363732.24	1325223.01	Картометрический метод	2,50	-
1377	363809.83	1325328.14	Картометрический метод	2,50	-

## Сведения о местоположении границ объекта

1378	363839.78	1325369.15	Картометрический метод	2,50	-
1379	363861.39	1325392.82	Картометрический метод	2,50	-
1380	363904.42	1325434.57	Картометрический метод	2,50	-
1381	363907.28	1325431.71	Картометрический метод	2,50	-
1382	363864.55	1325389.89	Картометрический метод	2,50	-
1383	363848.40	1325371.19	Картометрический метод	2,50	-
1384	363814.72	1325325.07	Картометрический метод	2,50	-
1385	363736.56	1325221.14	Картометрический метод	2,50	-
1386	363682.66	1325150.13	Картометрический метод	2,50	-
1387	363608.27	1325049.85	Картометрический метод	2,50	-
1388	363587.61	1325016.91	Картометрический метод	2,50	-
1389	363552.76	1324957.84	Картометрический метод	2,50	-
1390	363500.83	1324871.95	Картометрический метод	2,50	-
1391	363442.97	1324783.36	Картометрический метод	2,50	-
1392	363444.11	1324780.21	Картометрический метод	2,50	-
1393	363476.33	1324762.69	Картометрический метод	2,50	-
1394	363656.73	1324656.56	Картометрический метод	2,50	-
1395	363662.35	1324663.30	Картометрический метод	2,50	-
1396	363696.27	1324728.61	Картометрический метод	2,50	-
1397	363752.56	1324826.08	Картометрический метод	2,50	-
1398	363758.07	1324842.02	Картометрический метод	2,50	-
1399	363795.73	1324911.31	Картометрический метод	2,50	-
1400	363804.45	1324933.21	Картометрический метод	2,50	-
1401	363810.21	1324931.33	Картометрический метод	2,50	-
1402	363800.56	1324908.66	Картометрический метод	2,50	-
1403	363762.19	1324839.40	Картометрический метод	2,50	-
1404	363756.86	1324823.62	Картометрический метод	2,50	-
1405	363700.71	1324725.89	Картометрический метод	2,50	-
1406	363663.89	1324651.73	Картометрический метод	2,50	-
1407	363835.73	1324547.58	Картометрический метод	2,50	-
1391	363845.33	1324542.10	Картометрический метод	2,50	-
3У24					
1408	363949.40	1324394.08	Картометрический метод	2,50	-
1409	363935.59	1324447.03	Картометрический метод	2,50	-
1410	363882.71	1324485.05	Картометрический метод	2,50	-
1411	363865.12	1324522.56	Картометрический метод	2,50	-
1412	363667.01	1324642.26	Картометрический метод	2,50	-
1413	363661.59	1324644.90	Картометрический метод	2,50	-
1414	363641.03	1324601.78	Картометрический метод	2,50	-
1415	363640.72	1324601.67	Картометрический метод	2,50	-
1416	363612.11	1324539.67	Картометрический метод	2,50	-
1417	363588.40	1324493.08	Картометрический метод	2,50	-
1418	363556.81	1324435.27	Картометрический метод	2,50	-
1419	363553.68	1324437.27	Картометрический метод	2,50	-
1420	363585.23	1324494.56	Картометрический метод	2,50	-
1421	363611.44	1324546.93	Картометрический метод	2,50	-
1422	363637.62	1324603.19	Картометрический метод	2,50	-
1423	363654.56	1324643.49	Картометрический метод	2,50	-
1424	363655.03	1324648.27	Картометрический метод	2,50	-
1425	363648.67	1324653.56	Картометрический метод	2,50	-
1426	363626.17	1324666.75	Картометрический метод	2,50	-
1427	363615.97	1324647.97	Картометрический метод	2,50	-
1428	363514.07	1324707.48	Картометрический метод	2,50	-
1429	363478.95	1324729.03	Картометрический метод	2,50	-
1430	363480.24	1324731.40	Картометрический метод	2,50	-
1431	363463.32	1324740.48	Картометрический метод	2,50	-
1432	363472.27	1324756.97	Картометрический метод	2,50	-
1433	363445.70	1324772.54	Картометрический метод	2,50	-
1434	363436.53	1324773.51	Картометрический метод	2,50	-
1435	363421.59	1324750.65	Картометрический метод	2,50	-
1436	363315.66	1324590.96	Картометрический метод	2,50	-

## Сведения о местоположении границ объекта

1437	363275.61	1324533.23	Картометрический метод	2,50	-
1438	363223.07	1324477.97	Картометрический метод	2,50	-
1439	363152.03	1324413.48	Картометрический метод	2,50	-
1440	363009.49	1324310.13	Картометрический метод	2,50	-
1441	362985.40	1324283.82	Картометрический метод	2,50	-
1442	362974.77	1324256.86	Картометрический метод	2,50	-
1443	362957.73	1324196.07	Картометрический метод	2,50	-
1444	362925.86	1324137.02	Картометрический метод	2,50	-
1445	362906.79	1324114.58	Картометрический метод	2,50	-
1446	362858.85	1324090.09	Картометрический метод	2,50	-
1447	362903.14	1324077.02	Картометрический метод	2,50	-
1448	362943.39	1324089.22	Картометрический метод	2,50	-
1449	363034.45	1324077.53	Картометрический метод	2,50	-
1450	363134.16	1324072.60	Картометрический метод	2,50	-
1451	363152.60	1324080.70	Картометрический метод	2,50	-
1452	363165.60	1324089.90	Картометрический метод	2,50	-
1453	363187.03	1324083.30	Картометрический метод	2,50	-
1454	363203.50	1324078.77	Картометрический метод	2,50	-
1455	363211.88	1324078.62	Картометрический метод	2,50	-
1456	363233.88	1324126.63	Картометрический метод	2,50	-
1457	363243.03	1324140.91	Картометрический метод	2,50	-
1458	363261.36	1324158.88	Картометрический метод	2,50	-
1459	363273.85	1324155.87	Картометрический метод	2,50	-
1460	363335.91	1324127.83	Картометрический метод	2,50	-
1461	363352.89	1324121.23	Картометрический метод	2,50	-
1462	363375.98	1324163.88	Картометрический метод	2,50	-
1463	363397.18	1324208.96	Картометрический метод	2,50	-
1464	363469.01	1324354.67	Картометрический метод	2,50	-
1465	363508.88	1324361.42	Картометрический метод	2,50	-
1466	363624.70	1324378.67	Картометрический метод	2,50	-
1467	363893.56	1324219.62	Картометрический метод	2,50	-
1408	363949.40	1324394.08	Картометрический метод	2,50	-
ЗУ25					
1468	363749.47	1325764.56	Картометрический метод	2,50	-
1469	363767.15	1325817.27	Картометрический метод	2,50	-
1470	363748.13	1325806.36	Картометрический метод	2,50	-
1471	363648.07	1325747.66	Картометрический метод	2,50	-
1472	363635.65	1325747.15	Картометрический метод	2,50	-
1473	363620.33	1325748.00	Картометрический метод	2,50	-
1474	363580.51	1325735.74	Картометрический метод	2,50	-
1475	363516.45	1325725.02	Картометрический метод	2,50	-
1476	363466.76	1325720.34	Картометрический метод	2,50	-
1477	363438.51	1325716.43	Картометрический метод	2,50	-
1478	363376.23	1325701.71	Картометрический метод	2,50	-
1479	363340.92	1325698.39	Картометрический метод	2,50	-
1480	363258.05	1325699.38	Картометрический метод	2,50	-
1481	363232.53	1325701.54	Картометрический метод	2,50	-
1482	363213.72	1325704.60	Картометрический метод	2,50	-
1483	363159.36	1325729.19	Картометрический метод	2,50	-
1484	362987.74	1325698.14	Картометрический метод	2,50	-
1485	362987.74	1325702.14	Картометрический метод	2,50	-
1486	363160.12	1325732.85	Картометрический метод	2,50	-
1487	363214.74	1325707.67	Картометрический метод	2,50	-
1488	363233.46	1325704.52	Картометрический метод	2,50	-
1489	363257.46	1325702.73	Картометрический метод	2,50	-
1490	363341.09	1325701.71	Картометрический метод	2,50	-
1491	363375.89	1325705.20	Картометрический метод	2,50	-
1492	363438.26	1325719.92	Картометрический метод	2,50	-
1493	363466.33	1325723.75	Картометрический метод	2,50	-
1494	363516.02	1325728.51	Картометрический метод	2,50	-
1495	363579.83	1325739.23	Картометрический метод	2,50	-

## Сведения о местоположении границ объекта

1496	363620.25	1325751.65	Картометрический метод	2,50	-
1497	363647.98	1325751.99	Картометрический метод	2,50	-
1498	363745.66	1325811.55	Картометрический метод	2,50	-
1499	363758.51	1325821.34	Картометрический метод	2,50	-
1500	363768.46	1325824.49	Картометрический метод	2,50	-
1501	363774.96	1325859.84	Картометрический метод	2,50	-
1502	363783.94	1325936.25	Картометрический метод	2,50	-
1503	363788.32	1326012.51	Картометрический метод	2,50	-
1504	363780.83	1326056.52	Картометрический метод	2,50	-
1505	363700.19	1326057.35	Картометрический метод	2,50	-
1506	363666.69	1326049.32	Картометрический метод	2,50	-
1507	363638.90	1326042.84	Картометрический метод	2,50	-
1508	363586.50	1326029.11	Картометрический метод	2,50	-
1509	363498.78	1326027.10	Картометрический метод	2,50	-
1510	363462.64	1326049.37	Картометрический метод	2,50	-
1511	363410.99	1326051.18	Картометрический метод	2,50	-
1512	363391.47	1326054.43	Картометрический метод	2,50	-
1513	363300.09	1326073.31	Картометрический метод	2,50	-
1514	363230.50	1326091.83	Картометрический метод	2,50	-
1515	363188.14	1326097.18	Картометрический метод	2,50	-
1516	363183.23	1326108.33	Картометрический метод	2,50	-
1517	363177.09	1326126.32	Картометрический метод	2,50	-
1518	363193.01	1326210.89	Картометрический метод	2,50	-
1519	363189.46	1326218.13	Картометрический метод	2,50	-
1520	363160.17	1326054.18	Картометрический метод	2,50	-
1521	363138.68	1326057.21	Картометрический метод	2,50	-
1522	363159.38	1326223.42	Картометрический метод	2,50	-
1523	363124.29	1326230.91	Картометрический метод	2,50	-
1524	363114.63	1326232.58	Картометрический метод	2,50	-
1525	363089.16	1326233.57	Картометрический метод	2,50	-
1526	362990.18	1326243.45	Картометрический метод	2,50	-
1527	362908.24	1326249.62	Картометрический метод	2,50	-
1528	362859.81	1326251.56	Картометрический метод	2,50	-
1529	362825.89	1326247.78	Картометрический метод	2,50	-
1530	362716.84	1326139.77	Картометрический метод	2,50	-
1531	362733.24	1326094.77	Картометрический метод	2,50	-
1532	362660.67	1326014.23	Картометрический метод	2,50	-
1533	362830.21	1326003.23	Картометрический метод	2,50	-
1534	362830.16	1325935.85	Картометрический метод	2,50	-
1535	362829.67	1325828.12	Картометрический метод	2,50	-
1536	362821.03	1325735.12	Картометрический метод	2,50	-
1537	362509.43	1325753.88	Картометрический метод	2,50	-
1538	362503.66	1325886.89	Картометрический метод	2,50	-
1539	362437.64	1325890.30	Картометрический метод	2,50	-
1540	362413.45	1325812.07	Картометрический метод	2,50	-
1541	362408.33	1325722.17	Картометрический метод	2,50	-
1542	362424.71	1325700.35	Картометрический метод	2,50	-
1543	362428.50	1325711.33	Картометрический метод	2,50	-
1544	362426.37	1325718.98	Картометрический метод	2,50	-
1545	362473.68	1325721.19	Картометрический метод	2,50	-
1546	362480.31	1325724.26	Картометрический метод	2,50	-
1547	362482.78	1325729.79	Картометрический метод	2,50	-
1548	362410.78	1325732.41	Картометрический метод	2,50	-
1549	362421.18	1325822.25	Картометрический метод	2,50	-
1550	362439.33	1325886.34	Картометрический метод	2,50	-
1551	362501.02	1325882.47	Картометрический метод	2,50	-
1552	362499.16	1325824.34	Картометрический метод	2,50	-
1553	362504.81	1325778.85	Картометрический метод	2,50	-
1554	362501.87	1325729.12	Картометрический метод	2,50	-
1555	362502.01	1325725.53	Картометрический метод	2,50	-
1556	362624.61	1325705.97	Картометрический метод	2,50	-

## Сведения о местоположении границ объекта

1557	362892.71	1325669.12	Картометрический метод	2,50	-
1558	362903.43	1325667.68	Картометрический метод	2,50	-
1559	362968.94	1325656.96	Картометрический метод	2,50	-
1560	362970.81	1325660.87	Картометрический метод	2,50	-
1561	362979.24	1325732.77	Картометрический метод	2,50	-
1562	362987.66	1325987.16	Картометрический метод	2,50	-
1563	362894.92	1326034.98	Картометрический метод	2,50	-
1564	362896.71	1326038.30	Картометрический метод	2,50	-
1565	362956.01	1326007.07	Картометрический метод	2,50	-
1566	362986.38	1326001.80	Картометрический метод	2,50	-
1567	363038.12	1325981.47	Картометрический метод	2,50	-
1568	363058.62	1325976.53	Картометрический метод	2,50	-
1569	363058.28	1325973.21	Картометрический метод	2,50	-
1570	363036.92	1325977.12	Картометрический метод	2,50	-
1571	362985.70	1325998.73	Картометрический метод	2,50	-
1572	362961.88	1326002.90	Картометрический метод	2,50	-
1573	362990.81	1325988.35	Картометрический метод	2,50	-
1574	362983.58	1325731.32	Картометрический метод	2,50	-
1575	362977.02	1325659.60	Картометрический метод	2,50	-
1576	362979.32	1325656.45	Картометрический метод	2,50	-
1577	363018.37	1325651.26	Картометрический метод	2,50	-
1578	363039.05	1325645.64	Картометрический метод	2,50	-
1579	363188.88	1325582.00	Картометрический метод	2,50	-
1580	363212.45	1325568.73	Картометрический метод	2,50	-
1581	363227.59	1325556.99	Картометрический метод	2,50	-
1582	363277.11	1325514.53	Картометрический метод	2,50	-
1583	363293.33	1325505.45	Картометрический метод	2,50	-
1584	363293.49	1325505.33	Картометрический метод	2,50	-
1585	363394.27	1325447.99	Картометрический метод	2,50	-
1586	363396.48	1325449.19	Картометрический метод	2,50	-
1587	363400.82	1325521.85	Картометрический метод	2,50	-
1588	363403.29	1325558.09	Картометрический метод	2,50	-
1589	363402.79	1325569.52	Картометрический метод	2,50	-
1590	363381.77	1325570.38	Картометрический метод	2,50	-
1591	363375.56	1325576.10	Картометрический метод	2,50	-
1592	363376.49	1325595.34	Картометрический метод	2,50	-
1593	363400.46	1325594.46	Картометрический метод	2,50	-
1594	363403.23	1325590.58	Картометрический метод	2,50	-
1595	363401.25	1325600.72	Картометрический метод	2,50	-
1596	363374.44	1325602.93	Картометрический метод	2,50	-
1597	363366.19	1325598.34	Картометрический метод	2,50	-
1598	363366.36	1325584.89	Картометрический метод	2,50	-
1599	363372.57	1325574.85	Картометрический метод	2,50	-
1600	363372.57	1325567.03	Картометрический метод	2,50	-
1601	363358.19	1325571.11	Картометрический метод	2,50	-
1602	363358.87	1325612.88	Картометрический метод	2,50	-
1603	363375.51	1325617.11	Картометрический метод	2,50	-
1604	363375.68	1325652.61	Картометрический метод	2,50	-
1605	363415.28	1325652.41	Картометрический метод	2,50	-
1606	363429.28	1325652.34	Картометрический метод	2,50	-
1607	363427.80	1325616.07	Картометрический метод	2,50	-
1608	363411.59	1325616.39	Картометрический метод	2,50	-
1609	363407.93	1325611.68	Картометрический метод	2,50	-
1610	363401.26	1325611.78	Картометрический метод	2,50	-
1611	363401.92	1325607.87	Картометрический метод	2,50	-
1612	363412.31	1325602.42	Картометрический метод	2,50	-
1613	363412.47	1325580.17	Картометрический метод	2,50	-
1614	363425.72	1325579.90	Картометрический метод	2,50	-
1615	363437.54	1325579.18	Картометрический метод	2,50	-
1616	363443.14	1325578.95	Картометрический метод	2,50	-
1617	363442.62	1325565.81	Картометрический метод	2,50	-



Сведения о местоположении границ объекта					
1618	363441.67	1325558.07	Картометрический метод	2,50	-
1619	363436.80	1325554.53	Картометрический метод	2,50	-
1620	363413.73	1325556.12	Картометрический метод	2,50	-
1621	363412.03	1325559.31	Картометрический метод	2,50	-
1622	363410.26	1325534.78	Картометрический метод	2,50	-
1623	363410.18	1325509.68	Картометрический метод	2,50	-
1624	363407.28	1325450.04	Картометрический метод	2,50	-
1625	363409.92	1325439.15	Картометрический метод	2,50	-
1626	363457.66	1325409.11	Картометрический метод	2,50	-
1627	363468.97	1325402.39	Картометрический метод	2,50	-
1628	363495.01	1325390.22	Картометрический метод	2,50	-
1629	363501.90	1325394.65	Картометрический метод	2,50	-
1630	363509.30	1325390.22	Картометрический метод	2,50	-
1631	363510.83	1325382.40	Картометрический метод	2,50	-
1632	363519.17	1325376.78	Картометрический метод	2,50	-
1633	363527.68	1325375.85	Картометрический метод	2,50	-
1634	363533.54	1325386.05	Картометрический метод	2,50	-
1635	363596.39	1325492.96	Картометрический метод	2,50	-
1636	363627.59	1325537.89	Картометрический метод	2,50	-
1637	363696.33	1325637.26	Картометрический метод	2,50	-
1638	363725.00	1325686.69	Картометрический метод	2,50	-
1639	363731.02	1325713.45	Картометрический метод	2,50	-
1668	363749.47	1325764.56	Картометрический метод	2,50	-
1640	363467.57	1325549.14	Картометрический метод	2,50	-
1641	363467.78	1325554.43	Картометрический метод	2,50	-
1642	363459.29	1325554.78	Картометрический метод	2,50	-
1643	363459.08	1325549.48	Картометрический метод	2,50	-
1640	363467.57	1325549.14	Картометрический метод	2,50	-
1644	363449.19	1325517.41	Картометрический метод	2,50	-
1645	363450.15	1325532.70	Картометрический метод	2,50	-
1646	363431.58	1325533.86	Картометрический метод	2,50	-
1647	363430.63	1325518.57	Картометрический метод	2,50	-
1644	363449.19	1325517.41	Картометрический метод	2,50	-
1648	363355.56	1325514.19	Картометрический метод	2,50	-
1649	363355.56	1325570.16	Картометрический метод	2,50	-
1650	363327.06	1325571.93	Картометрический метод	2,50	-
1651	363325.27	1325515.18	Картометрический метод	2,50	-
1648	363355.56	1325514.19	Картометрический метод	2,50	-
1652	363352.24	1325595.21	Картометрический метод	2,50	-
1653	363354.44	1325623.61	Картометрический метод	2,50	-
1654	363319.44	1325627.01	Картометрический метод	2,50	-
1655	363318.64	1325596.41	Картометрический метод	2,50	-
1652	363352.24	1325595.21	Картометрический метод	2,50	-
1656	363290.91	1325640.27	Картометрический метод	2,50	-
1657	363287.81	1325643.49	Картометрический метод	2,50	-
1658	363285.95	1325641.70	Картометрический метод	2,50	-
1659	363289.05	1325638.48	Картометрический метод	2,50	-
1656	363290.91	1325640.27	Картометрический метод	2,50	-
ЗУ26					
1660	363488.10	1324883.00	Картометрический метод	2,50	-
1661	363539.29	1324964.88	Картометрический метод	2,50	-
1662	363577.20	1325025.60	Картометрический метод	2,50	-
1663	363592.87	1325059.14	Картометрический метод	2,50	-
1664	363601.36	1325097.31	Картометрический метод	2,50	-
1665	363597.25	1325130.14	Картометрический метод	2,50	-
1666	363579.70	1325163.22	Картометрический метод	2,50	-

## Сведения о местоположении границ объекта

1667	363562.26	1325190.43	Картометрический метод	2,50	-
1668	363505.29	1325237.23	Картометрический метод	2,50	-
1669	363483.61	1325258.59	Картометрический метод	2,50	-
1670	363477.65	1325260.22	Картометрический метод	2,50	-
1671	363443.96	1325217.08	Картометрический метод	2,50	-
1672	363431.62	1325192.75	Картометрический метод	2,50	-
1673	363423.20	1325167.22	Картометрический метод	2,50	-
1674	363415.37	1325149.44	Картометрический метод	2,50	-
1675	363355.05	1325053.04	Картометрический метод	2,50	-
1676	363344.15	1325039.68	Картометрический метод	2,50	-
1677	363324.76	1325029.47	Картометрический метод	2,50	-
1678	363302.60	1325018.67	Картометрический метод	2,50	-
1679	363369.09	1324960.57	Картометрический метод	2,50	-
1680	363358.50	1324948.12	Картометрический метод	2,50	-
1681	363380.16	1324904.57	Картометрический метод	2,50	-
1682	363403.28	1324851.95	Картометрический метод	2,50	-
1683	363414.94	1324820.85	Картометрический метод	2,50	-
1684	363439.32	1324805.50	Картометрический метод	2,50	-
1660	363488.10	1324883.00	Картометрический метод	2,50	-
ЗУ27					
1685	363497.69	1325323.08	Картометрический метод	2,50	-
1686	363521.25	1325364.55	Картометрический метод	2,50	-
1687	363476.46	1325387.50	Картометрический метод	2,50	-
1688	363473.23	1325382.99	Картометрический метод	2,50	-
1689	363484.71	1325297.91	Картометрический метод	2,50	-
1685	363497.69	1325323.08	Картометрический метод	2,50	-
ЗУ28					
1690	362961.89	1324265.13	Картометрический метод	2,50	-
1691	362958.73	1324280.75	Картометрический метод	2,50	-
1692	362935.33	1324291.21	Картометрический метод	2,50	-
1693	362930.23	1324302.53	Картометрический метод	2,50	-
1694	362930.99	1324314.10	Картометрический метод	2,50	-
1695	362935.42	1324332.56	Картометрический метод	2,50	-
1696	362945.03	1324350.26	Картометрический метод	2,50	-
1697	362962.99	1324378.25	Картометрический метод	2,50	-
1698	362978.81	1324412.20	Картометрический метод	2,50	-
1699	362990.89	1324448.11	Картометрический метод	2,50	-
1700	362999.91	1324500.35	Картометрический метод	2,50	-
1701	363009.19	1324537.27	Картометрический метод	2,50	-
1702	363016.84	1324609.93	Картометрический метод	2,50	-
1703	363023.73	1324649.58	Картометрический метод	2,50	-
1704	363024.16	1324662.00	Картометрический метод	2,50	-
1705	363017.10	1324673.06	Картометрический метод	2,50	-
1706	363002.89	1324687.53	Картометрический метод	2,50	-
1707	363005.70	1324705.48	Картометрический метод	2,50	-
1708	363072.32	1324786.05	Картометрический метод	2,50	-
1709	363081.51	1324801.11	Картометрический метод	2,50	-
1710	363102.86	1324830.04	Картометрический метод	2,50	-
1711	363113.41	1324850.89	Картометрический метод	2,50	-
1712	363136.47	1324886.96	Картометрический метод	2,50	-
1713	363151.61	1324902.36	Картометрический метод	2,50	-
1714	363141.40	1324904.32	Картометрический метод	2,50	-
1715	363128.30	1324908.06	Картометрический метод	2,50	-
1716	363113.84	1324918.78	Картометрический метод	2,50	-
1717	363104.14	1324931.12	Картометрический метод	2,50	-
1718	363093.50	1324940.31	Картометрический метод	2,50	-
1719	363077.51	1324961.66	Картометрический метод	2,50	-
1720	363059.73	1324978.17	Картометрический метод	2,50	-
1721	363048.49	1324996.63	Картометрический метод	2,50	-
1722	363020.50	1325054.23	Картометрический метод	2,50	-
1723	363020.67	1325059.93	Картометрический метод	2,50	-

## Сведения о местоположении границ объекта

1724	363022.54	1325064.44	Картометрический метод	2,50	-
1725	363034.03	1325073.12	Картометрический метод	2,50	-
1726	363076.40	1325097.89	Картометрический метод	2,50	-
1727	363095.63	1325112.34	Картометрический метод	2,50	-
1728	363157.35	1325144.66	Картометрический метод	2,50	-
1729	363198.41	1325171.99	Картометрический метод	2,50	-
1730	363255.07	1325194.79	Картометрический метод	2,50	-
1731	363255.92	1325192.58	Картометрический метод	2,50	-
1732	363199.94	1325169,18	Картометрический метод	2,50	-
1733	363157.99	1325142.97	Картометрический метод	2,50	-
1734	363096.56	1325110.39	Картометрический метод	2,50	-
1735	363078.02	1325096.09	Картометрический метод	2,50	-
1736	363035.22	1325071,16	Картометрический метод	2,50	-
1737	363026.12	1325064,27	Картометрический метод	2,50	-
1738	363023.14	1325059,85	Картометрический метод	2,50	-
1739	363023.05	1325053,34	Картометрический метод	2,50	-
1740	363050.19	1324997,82	Картометрический метод	2,50	-
1741	363061.09	1324979,70	Картометрический метод	2,50	-
1742	363079.04	1324963,11	Картометрический метод	2,50	-
1743	363094.78	1324942,01	Картометрический метод	2,50	-
1744	363105.24	1324932,99	Картометрический метод	2,50	-
1745	363115.45	1324920,65	Картометрический метод	2,50	-
1746	363128.98	1324911,12	Картометрический метод	2,50	-
1747	363141.57	1324907,21	Картометрический метод	2,50	-
1748	363153.93	1324906,70	Картометрический метод	2,50	-
1749	363186.16	1324935,20	Картометрический метод	2,50	-
1750	363209.47	1324959,54	Картометрический метод	2,50	-
1751	363227.34	1324976,30	Картометрический метод	2,50	-
1752	363257.12	1324996,97	Картометрический метод	2,50	-
1753	363299.49	1325023,94	Картометрический метод	2,50	-
1754	363340.41	1325044,11	Картометрический метод	2,50	-
1755	363350.79	1325055,93	Картометрический метод	2,50	-
1756	363411.37	1325150,80	Картометрический метод	2,50	-
1757	363419.20	1325167,39	Картометрический метод	2,50	-
1758	363428.22	1325194,36	Картометрический метод	2,50	-
1759	363441.23	1325218,53	Картометрический метод	2,50	-
1760	363474.50	1325262,94	Картометрический метод	2,50	-
1761	363477.66	1325270,38	Картометрический метод	2,50	-
1762	363477.65	1325292,89	Картометрический метод	2,50	-
1763	363463.02	1325388,78	Картометрический метод	2,50	-
1764	363460.46	1325396,09	Картометрический метод	2,50	-
1765	363453.34	1325401,54	Картометрический метод	2,50	-
1766	363393.93	1325439,40	Картометрический метод	2,50	-
1767	363273.03	1325507,89	Картометрический метод	2,50	-
1768	363223.76	1325549,84	Картометрический метод	2,50	-
1769	363208.62	1325561,24	Картометрический метод	2,50	-
1770	363165.06	1325584,64	Картометрический метод	2,50	-
1771	363037.60	1325637,64	Картометрический метод	2,50	-
1772	363018.03	1325643,51	Картометрический метод	2,50	-
1773	362979.41	1325648,70	Картометрический метод	2,50	-
1774	362901.64	1325659,08	Картометрический метод	2,50	-
1775	362672.26	1325688,35	Картометрический метод	2,50	-
1776	362623.51	1325697,80	Картометрический метод	2,50	-
1777	362494.27	1325717,96	Картометрический метод	2,50	-
1778	362466.22	1325712,32	Картометрический метод	2,50	-
1779	362472.19	1325679,67	Картометрический метод	2,50	-
1780	362445.02	1325681,71	Картометрический метод	2,50	-
1781	362528.03	1325612,77	Картометрический метод	2,50	-
1782	362521.28	1325485,11	Картометрический метод	2,50	-
1783	362535.89	1325478,23	Картометрический метод	2,50	-
1784	362702.03	1325456,51	Картометрический метод	2,50	-



## Сведения о местоположении границ объекта

1785	362783.88	1325425.92	Картометрический метод	2,50	-
1786	362880.50	1325351.47	Картометрический метод	2,50	-
1787	362885.19	1325329.89	Картометрический метод	2,50	-
1788	362962.11	1325257.43	Картометрический метод	2,50	-
1789	362944.43	1325176.49	Картометрический метод	2,50	-
1790	362950.19	1325148.02	Картометрический метод	2,50	-
1791	362927.24	1325030.46	Картометрический метод	2,50	-
1792	362902.14	1325000.43	Картометрический метод	2,50	-
1793	362874.37	1324951.01	Картометрический метод	2,50	-
1794	362812.92	1324749.76	Картометрический метод	2,50	-
1795	362740.03	1324463.53	Картометрический метод	2,50	-
1796	362709.43	1324360.08	Картометрический метод	2,50	-
1797	362710.77	1324342.84	Картометрический метод	2,50	-
1798	362774.45	1324180.31	Картометрический метод	2,50	-
1799	362808.85	1324132.22	Картометрический метод	2,50	-
1800	362835.08	1324097.66	Картометрический метод	2,50	-
1801	362851.43	1324103.74	Картометрический метод	2,50	-
1802	362897.48	1324128.45	Картометрический метод	2,50	-
1803	362918.58	1324149.35	Картометрический метод	2,50	-
1804	362942.96	1324204.87	Картометрический метод	2,50	-
1690	362961.89	1324265.13	Картометрический метод	2,50	-
ЗУ29					
1805	363306.64	1324604.52	Картометрический метод	2,50	-
1806	363411.95	1324762.00	Картометрический метод	2,50	-
1807	363414.82	1324766.57	Картометрический метод	2,50	-
1808	363390.44	1324781.92	Картометрический метод	2,50	-
1809	363358.10	1324813.40	Картометрический метод	2,50	-
1810	363333.90	1324826.80	Картометрический метод	2,50	-
1811	363303.70	1324822.43	Картометрический метод	2,50	-
1812	363275.43	1324850.46	Картометрический метод	2,50	-
1813	363207.39	1324770.47	Картометрический метод	2,50	-
1814	363130.89	1324827.17	Картометрический метод	2,50	-
1815	363205.90	1324929.47	Картометрический метод	2,50	-
1816	363189.67	1324929.44	Картометрический метод	2,50	-
1817	363163.41	1324908.11	Картометрический метод	2,50	-
1818	363139.38	1324884.03	Картометрический метод	2,50	-
1819	363106.33	1324829.94	Картометрический метод	2,50	-
1820	363075.36	1324784.62	Картометрический метод	2,50	-
1821	363041.95	1324742.59	Картометрический метод	2,50	-
1822	363008.73	1324705.54	Картометрический метод	2,50	-
1823	363005.60	1324690.03	Картометрический метод	2,50	-
1824	363019.41	1324677.06	Картометрический метод	2,50	-
1825	363027.74	1324663.55	Картометрический метод	2,50	-
1826	363028.16	1324653.61	Картометрический метод	2,50	-
1827	363020.39	1324610.47	Картометрический метод	2,50	-
1828	363012.84	1324535.76	Картометрический метод	2,50	-
1829	363004.86	1324501.57	Картометрический метод	2,50	-
1830	362993.51	1324442.91	Картометрический метод	2,50	-
1831	362982.54	1324410.86	Картометрический метод	2,50	-
1832	362966.77	1324377.55	Картометрический метод	2,50	-
1833	362938.93	1324332.28	Картометрический метод	2,50	-
1834	362935.17	1324315.78	Картометрический метод	2,50	-
1835	362934.02	1324304.21	Картометрический метод	2,50	-
1836	362938.40	1324295.03	Картометрический метод	2,50	-
1837	362961.88	1324285.46	Картометрический метод	2,50	-
1838	362974.48	1324293.82	Картометрический метод	2,50	-
1839	362998.82	1324320.04	Картометрический метод	2,50	-
1840	363141.22	1324430.62	Картометрический метод	2,50	-
1841	363215.85	1324492.48	Картометрический метод	2,50	-
1842	363266.39	1324548.89	Картометрический метод	2,50	-
1805	363306.64	1324604.52	Картометрический метод	2,50	-

## Сведения о местоположении границ объекта

ЗУ 30					
1843	361764,69	1322097,24	Картометрический метод	2,50	-
1844	361889,47	1322174,13	Картометрический метод	2,50	-
1845	361598,52	1322260,82	Картометрический метод	2,50	-
1846	361518,98	1322372,19	Картометрический метод	2,50	-
1847	361434,12	1322471,85	Картометрический метод	2,50	-
1848	361374,70	1322451,54	Картометрический метод	2,50	-
1849	361329,49	1322431,18	Картометрический метод	2,50	-
1850	361318,50	1322388,20	Картометрический метод	2,50	-
1851	361283,90	1322308,55	Картометрический метод	2,50	-
1852	361297,96	1322298,84	Картометрический метод	2,50	-
1853	361341,86	1322261,46	Картометрический метод	2,50	-
1854	361404,39	1322210,17	Картометрический метод	2,50	-
1855	361471,94	1322156,40	Картометрический метод	2,50	-
1856	361539,89	1322091,77	Картометрический метод	2,50	-
1857	361664,97	1321968,38	Картометрический метод	2,50	-
1858	361644,25	1321952,51	Картометрический метод	2,50	-
1859	361551,06	1322064,23	Картометрический метод	2,50	-
1860	361487,11	1322121,82	Картометрический метод	2,50	-
1861	361404,60	1322189,70	Картометрический метод	2,50	-
1862	361340,71	1322240,93	Картометрический метод	2,50	-
1863	361284,27	1322283,52	Картометрический метод	2,50	-
1864	361274,07	1322290,78	Картометрический метод	2,50	-
1865	361259,97	1322268,52	Картометрический метод	2,50	-
1866	361240,00	1322234,76	Картометрический метод	2,50	-
1867	361185,86	1322137,06	Картометрический метод	2,50	-
1868	361154,13	1322067,82	Картометрический метод	2,50	-
1869	361202,24	1322025,25	Картометрический метод	2,50	-
1870	361273,82	1321965,19	Картометрический метод	2,50	-
1871	361381,68	1321877,47	Картометрический метод	2,50	-
1872	361372,83	1321867,08	Картометрический метод	2,50	-
1873	361146,74	1322054,03	Картометрический метод	2,50	-
1874	361136,47	1322000,07	Картометрический метод	2,50	-
1875	361131,22	1321954,99	Картометрический метод	2,50	-
1876	361345,59	1321830,08	Картометрический метод	2,50	-
1877	361451,95	1321930,45	Картометрический метод	2,50	-
1878	361473,09	1321916,97	Картометрический метод	2,50	-
1879	361586,51	1321977,99	Картометрический метод	2,50	-
1880	361629,77	1321931,72	Картометрический метод	2,50	-
1881	361678,46	1321980,52	Картометрический метод	2,50	-
1882	361714,43	1322017,88	Картометрический метод	2,50	-
1843	361764,69	1322097,24	Картометрический метод	2,50	-
ЗУ 31					
1883	361671,44	1321819,15	Картометрический метод	2,50	-
1884	361693,50	1321850,59	Картометрический метод	2,50	-
1885	361656,09	1321899,53	Картометрический метод	2,50	-
1886	361617,75	1321856,29	Картометрический метод	2,50	-
1883	361671,44	1321819,15	Картометрический метод	2,50	-
ЗУ 32					
1887	361533,18	1322937,46	Картометрический метод	2,50	-
1888	361508,76	1322988,07	Картометрический метод	2,50	-
1889	361597,72	1323024,19	Картометрический метод	2,50	-
1890	361593,49	1323105,08	Картометрический метод	2,50	-
1891	361589,74	1323176,74	Картометрический метод	2,50	-
1892	361558,70	1323230,12	Картометрический метод	2,50	-
1893	361542,56	1323215,83	Картометрический метод	2,50	-
1894	361552,40	1323203,95	Картометрический метод	2,50	-
1895	361574,78	1323188,72	Картометрический метод	2,50	-
1896	361587,16	1323176,35	Картометрический метод	2,50	-
1897	361583,82	1323167,79	Картометрический метод	2,50	-
1898	361589,06	1323121,31	Картометрический метод	2,50	-

## Сведения о местоположении границ объекта

1899	361592.60	1323105.24	Картометрический метод	2,50	-
1900	361568.12	1323117.52	Картометрический метод	2,50	-
1901	361565.19	1323110.19	Картометрический метод	2,50	-
1902	361530.28	1323113.61	Картометрический метод	2,50	-
1903	361498.83	1323113.67	Картометрический метод	2,50	-
1904	361498.26	1323127.07	Картометрический метод	2,50	-
1905	361491.01	1323145.12	Картометрический метод	2,50	-
1906	361504.35	1323150.05	Картометрический метод	2,50	-
1907	361495.46	1323169.08	Картометрический метод	2,50	-
1908	361484.97	1323166.40	Картометрический метод	2,50	-
1909	361457.04	1323147.01	Картометрический метод	2,50	-
1910	361446.31	1323132.75	Картометрический метод	2,50	-
1911	361449.43	1323105.65	Картометрический метод	2,50	-
1912	361489.56	1323014.65	Картометрический метод	2,50	-
1913	361580.76	1323050.25	Картометрический метод	2,50	-
1914	361582.46	1323040.41	Картометрический метод	2,50	-
1915	361426.67	1322982.02	Картометрический метод	2,50	-
1916	361353.57	1322948.70	Картометрический метод	2,50	-
1917	361196.95	1322876.89	Картометрический метод	2,50	-
1918	361104.19	1322810.00	Картометрический метод	2,50	-
1919	361035.67	1322770.62	Картометрический метод	2,50	-
1920	361031.52	1322757.01	Картометрический метод	2,50	-
1921	361079.25	1322682.12	Картометрический метод	2,50	-
1922	361084.49	1322695.15	Картометрический метод	2,50	-
1923	361118.00	1322742.56	Картометрический метод	2,50	-
1924	361162.16	1322784.21	Картометрический метод	2,50	-
1925	361205.36	1322817.59	Картометрический метод	2,50	-
1926	361222.90	1322817.64	Картометрический метод	2,50	-
1927	361268.20	1322847.75	Картометрический метод	2,50	-
1928	361347.75	1322888.14	Картометрический метод	2,50	-
1929	361392.26	1322901.96	Картометрический метод	2,50	-
1930	361496.01	1322930.67	Картометрический метод	2,50	-
1887	361533.18	1322937.46	Картометрический метод	2,50	-
ЗУЗЗ					
1931	361318.02	1322458.06	Картометрический метод	2,50	-
1932	361281.90	1322514.84	Картометрический метод	2,50	-
1933	361315.58	1322556.90	Картометрический метод	2,50	-
1934	361259.94	1322628.55	Картометрический метод	2,50	-
1935	361369.87	1322693.97	Картометрический метод	2,50	-
1936	361407.51	1322728.20	Картометрический метод	2,50	-
1937	361475.93	1322772.91	Картометрический метод	2,50	-
1938	361508.53	1322798.11	Картометрический метод	2,50	-
1939	361571.01	1322859.11	Картометрический метод	2,50	-
1940	361537.21	1322929.12	Картометрический метод	2,50	-
1941	361506.65	1322924.26	Картометрический метод	2,50	-
1942	361464.78	1322909.47	Картометрический метод	2,50	-
1943	361428.58	1322901.34	Картометрический метод	2,50	-
1944	361403.24	1322892.49	Картометрический метод	2,50	-
1945	361393.47	1322889.88	Картометрический метод	2,50	-
1946	361391.18	1322895.39	Картометрический метод	2,50	-
1947	361366.45	1322882.65	Картометрический метод	2,50	-
1948	361346.79	1322877.72	Картометрический метод	2,50	-
1949	361325.81	1322865.94	Картометрический метод	2,50	-
1950	361304.10	1322856.34	Картометрический метод	2,50	-
1951	361269.83	1322842.02	Картометрический метод	2,50	-
1952	361225.71	1322810.96	Картометрический метод	2,50	-
1953	361211.69	1322809.21	Картометрический метод	2,50	-
1954	361165.65	1322778.59	Картометрический метод	2,50	-
1955	361123.14	1322732.26	Картометрический метод	2,50	-
1956	361116.39	1322723.02	Картометрический метод	2,50	-
1957	361167.05	1322639.34	Картометрический метод	2,50	-

## Сведения о местоположении границ объекта

1958	361108,25	1322605,70	Картометрический метод	2,50	-
1959	361110,48	1322589,98	Картометрический метод	2,50	-
1960	361111,80	1322584,23	Картометрический метод	2,50	-
1961	361119,46	1322562,70	Картометрический метод	2,50	-
1962	361138,15	1322554,56	Картометрический метод	2,50	-
1963	361118,00	1322538,86	Картометрический метод	2,50	-
1964	361057,48	1322451,40	Картометрический метод	2,50	-
1965	361063,44	1322438,28	Картометрический метод	2,50	-
1966	361111,87	1322398,75	Картометрический метод	2,50	-
1967	361209,22	1322325,26	Картометрический метод	2,50	-
1968	361259,07	1322299,23	Картометрический метод	2,50	-
1969	361304,59	1322393,21	Картометрический метод	2,50	-
1991	361318,02	1322458,06	Картометрический метод	2,50	-
ЗУ34					
1970	361113,96	1321894,42	Картометрический метод	2,50	-
1971	361113,74	1321898,40	Картометрический метод	2,50	-
1972	361101,55	1321901,79	Картометрический метод	2,50	-
1973	361086,19	1321911,73	Картометрический метод	2,50	-
1974	361022,18	1321963,71	Картометрический метод	2,50	-
1975	360991,05	1321982,40	Картометрический метод	2,50	-
1976	360896,56	1322029,74	Картометрический метод	2,50	-
1977	360872,69	1322044,32	Картометрический метод	2,50	-
1978	360952,03	1322209,97	Картометрический метод	2,50	-
1979	361058,49	1322428,13	Картометрический метод	2,50	-
1980	361039,12	1322448,13	Картометрический метод	2,50	-
1981	361016,50	1322468,41	Картометрический метод	2,50	-
1982	360992,44	1322492,08	Картометрический метод	2,50	-
1983	360973,73	1322508,74	Картометрический метод	2,50	-
1984	360954,76	1322525,63	Картометрический метод	2,50	-
1985	360932,50	1322543,42	Картометрический метод	2,50	-
1986	360910,76	1322561,67	Картометрический метод	2,50	-
1987	360921,52	1322574,02	Картометрический метод	2,50	-
1988	360986,54	1322510,63	Картометрический метод	2,50	-
1989	361026,29	1322483,44	Картометрический метод	2,50	-
1990	361046,64	1322457,76	Картометрический метод	2,50	-
1991	361108,49	1322549,37	Картометрический метод	2,50	-
1992	361106,09	1322556,83	Картометрический метод	2,50	-
1993	361058,37	1322581,23	Картометрический метод	2,50	-
1994	361032,61	1322645,56	Картометрический метод	2,50	-
1995	361067,88	1322671,33	Картометрический метод	2,50	-
1996	361017,32	1322759,11	Картометрический метод	2,50	-
1997	360996,25	1322770,48	Картометрический метод	2,50	-
1998	360959,68	1322760,89	Картометрический метод	2,50	-
1999	360956,33	1322767,99	Картометрический метод	2,50	-
2000	360928,07	1322757,92	Картометрический метод	2,50	-
2001	360901,00	1322744,99	Картометрический метод	2,50	-
2002	360902,40	1322742,15	Картометрический метод	2,50	-
2003	360901,67	1322741,89	Картометрический метод	2,50	-
2004	360799,63	1322695,91	Картометрический метод	2,50	-
2005	360795,14	1322705,27	Картометрический метод	2,50	-
2006	360874,45	1322739,70	Картометрический метод	2,50	-
2007	360937,44	1322764,47	Картометрический метод	2,50	-
2008	361032,20	1322794,91	Картометрический метод	2,50	-
2009	361188,48	1322887,50	Картометрический метод	2,50	-
2010	361274,64	1322923,11	Картометрический метод	2,50	-
2011	361309,30	1322939,21	Картометрический метод	2,50	-
2012	361403,92	1322981,00	Картометрический метод	2,50	-
2013	361480,10	1323010,89	Картометрический метод	2,50	-
2014	361441,09	1323102,69	Картометрический метод	2,50	-
2015	361434,44	1323131,31	Картометрический метод	2,50	-
2016	361451,48	1323153,99	Картометрический метод	2,50	-

## Сведения о местоположении границ объекта

2017	361391,57	1323177,41	Картометрический метод	2,50	-
2018	361484,94	1323186,18	Картометрический метод	2,50	-
2019	361512,17	1323208,64	Картометрический метод	2,50	-
2020	361536,56	1323230,97	Картометрический метод	2,50	-
2021	361420,33	1323200,14	Картометрический метод	2,50	-
2022	361283,69	1323163,91	Картометрический метод	2,50	-
2023	361042,33	1323072,35	Картометрический метод	2,50	-
2024	360892,43	1323003,07	Картометрический метод	2,50	-
2025	360757,34	1322963,23	Картометрический метод	2,50	-
2026	360743,68	1322837,17	Картометрический метод	2,50	-
2027	360763,01	1322700,19	Картометрический метод	2,50	-
2028	360724,19	1322674,04	Картометрический метод	2,50	-
2029	360780,77	1322644,11	Картометрический метод	2,50	-
2030	360822,13	1322576,68	Картометрический метод	2,50	-
2031	360793,34	1322533,63	Картометрический метод	2,50	-
2032	360867,41	1322413,94	Картометрический метод	2,50	-
2033	360862,69	1322383,80	Картометрический метод	2,50	-
2034	360829,96	1322327,76	Картометрический метод	2,50	-
2035	360770,73	1322255,61	Картометрический метод	2,50	-
2036	360723,91	1322191,30	Картометрический метод	2,50	-
2037	360713,50	1322167,65	Картометрический метод	2,50	-
2038	360717,74	1322143,07	Картометрический метод	2,50	-
2039	360868,50	1322064,98	Картометрический метод	2,50	-
2040	360861,00	1321973,78	Картометрический метод	2,50	-
2041	360880,48	1321958,41	Картометрический метод	2,50	-
2042	360949,91	1321945,33	Картометрический метод	2,50	-
2043	361015,80	1321905,55	Картометрический метод	2,50	-
1970	361113,96	1321894,42	Картометрический метод	2,50	-
ЗУ35					
2044	361113,07	1321912,58	Картометрический метод	2,50	-
2045	361111,60	1321943,30	Картометрический метод	2,50	-
2046	361111,23	1321997,58	Картометрический метод	2,50	-
2047	361133,30	1322067,18	Картометрический метод	2,50	-
2048	361165,75	1322139,52	Картометрический метод	2,50	-
2049	361253,60	1322288,59	Картометрический метод	2,50	-
2050	361204,59	1322317,12	Картометрический метод	2,50	-
2051	361162,68	1322350,04	Картометрический метод	2,50	-
2052	361093,59	1322399,86	Картометрический метод	2,50	-
2053	360980,33	1322207,39	Картометрический метод	2,50	-
2054	360935,12	1322103,80	Картометрический метод	2,50	-
2055	360921,39	1322045,87	Картометрический метод	2,50	-
2056	360930,33	1322032,87	Картометрический метод	2,50	-
2057	360965,41	1322012,52	Картометрический метод	2,50	-
2058	361003,10	1321989,48	Картометрический метод	2,50	-
2059	361059,94	1321945,04	Картометрический метод	2,50	-
2060	361096,46	1321915,53	Картометрический метод	2,50	-
2044	361113,07	1321912,58	Картометрический метод	2,50	-
ЗУ36					
2061	360649,08	1317579,78	Картометрический метод	2,50	-
2062	360823,37	1317662,42	Картометрический метод	2,50	-
2063	361023,59	1317758,49	Картометрический метод	2,50	-
2064	360952,67	1317877,07	Картометрический метод	2,50	-
2065	360756,10	1317784,58	Картометрический метод	2,50	-
2066	360602,79	1317702,75	Картометрический метод	2,50	-
2067	360509,94	1317655,76	Картометрический метод	2,50	-
2068	360468,42	1317642,54	Картометрический метод	2,50	-
2069	360397,35	1317615,33	Картометрический метод	2,50	-
2070	360121,34	1317492,97	Картометрический метод	2,50	-
2071	360237,07	1317498,16	Картометрический метод	2,50	-
2072	360422,09	1317494,06	Картометрический метод	2,50	-
2073	360567,32	1317573,75	Картометрический метод	2,50	-



Сведения о местоположении границ объекта					
2074	360545.80	1317614.64	Картометрический метод	2,50	-
2075	360600.88	1317647.66	Картометрический метод	2,50	-
2061	360649.08	1317579.78	Картометрический метод	2,50	-
ЗУ37					
2076	360765.68	1317803.89	Картометрический метод	2,50	-
2077	360945.22	1317889.52	Картометрический метод	2,50	-
2078	360899.44	1317966.05	Картометрический метод	2,50	-
2079	360845.00	1317936.48	Картометрический метод	2,50	-
2080	360844.39	1317895.52	Картометрический метод	2,50	-
2081	360798.21	1317874.10	Картометрический метод	2,50	-
2082	360789.64	1317901.24	Картометрический метод	2,50	-
2083	360739.45	1317882.23	Картометрический метод	2,50	-
2084	360718.06	1317836.41	Картометрический метод	2,50	-
2085	360670.15	1317819.37	Картометрический метод	2,50	-
2086	360635.49	1317878.88	Картометрический метод	2,50	-
2087	360527.34	1317828.44	Картометрический метод	2,50	-
2088	360572.12	1317790.91	Картометрический метод	2,50	-
2089	360589.18	1317711.90	Картометрический метод	2,50	-
2076	360765.68	1317803.89	Картометрический метод	2,50	-
ЗУ38					
2090	360220.22	1316960.60	Картометрический метод	2,50	-
2091	360167.16	1316989.92	Картометрический метод	2,50	-
2092	360152.50	1316993.62	Картометрический метод	2,50	-
2093	360029.75	1316903.12	Картометрический метод	2,50	-
2094	359944.49	1316956.50	Картометрический метод	2,50	-
2095	359990.86	1317023.55	Картометрический метод	2,50	-
2096	359755.60	1317272.58	Картометрический метод	2,50	-
2097	359663.38	1317222.01	Картометрический метод	2,50	-
2098	359551.38	1317143.37	Картометрический метод	2,50	-
2099	359623.47	1317083.54	Картометрический метод	2,50	-
2100	359614.57	1317101.53	Картометрический метод	2,50	-
2101	359832.36	1316985.48	Картометрический метод	2,50	-
2102	359913.53	1316928.33	Картометрический метод	2,50	-
2103	360114.00	1316818.85	Картометрический метод	2,50	-
2104	360158.81	1316874.95	Картометрический метод	2,50	-
2090	360220.22	1316960.60	Картометрический метод	2,50	-
ЗУ39					
2105	359905.53	1316918.75	Картометрический метод	2,50	-
2106	359825.28	1316976.42	Картометрический метод	2,50	-
2107	359814.28	1316965.14	Картометрический метод	2,50	-
2108	359758.41	1316907.86	Картометрический метод	2,50	-
2109	359807.84	1316872.88	Картометрический метод	2,50	-
2110	359881.53	1316876.06	Картометрический метод	2,50	-
2105	359905.53	1316918.75	Картометрический метод	2,50	-
ЗУ40					
2111	359686.89	1316926.02	Картометрический метод	2,50	-
2112	359627.26	1316944.01	Картометрический метод	2,50	-
2113	359569.80	1317019.10	Картометрический метод	2,50	-
2114	359622.55	1317067.41	Картометрический метод	2,50	-
2115	359541.45	1317132.11	Картометрический метод	2,50	-
2116	359523.63	1317085.46	Картометрический метод	2,50	-
2117	359385.04	1316998.71	Картометрический метод	2,50	-
2118	359519.77	1316795.83	Картометрический метод	2,50	-
2119	359668.93	1316896.86	Картометрический метод	2,50	-
2111	359686.89	1316926.02	Картометрический метод	2,50	-
ЗУ41					
2120	359335.43	1316523.14	Картометрический метод	2,50	-
2121	359282.89	1316607.23	Картометрический метод	2,50	-
2122	359195.99	1316710.87	Картометрический метод	2,50	-
2123	359097.83	1316850.19	Картометрический метод	2,50	-
2124	359062.59	1316881.35	Картометрический метод	2,50	-

## Сведения о местоположении границ объекта

2125	358947.60	1316813.99	Картометрический метод	2,50	-
2126	358978.26	1316774.57	Картометрический метод	2,50	-
2127	359029.71	1316715.00	Картометрический метод	2,50	-
2128	359077.15	1316662.25	Картометрический метод	2,50	-
2129	359137.52	1316598.02	Картометрический метод	2,50	-
2130	359206.61	1316521.22	Картометрический метод	2,50	-
2131	359257.65	1316463.23	Картометрический метод	2,50	-
2132	359276.25	1316474.10	Картометрический метод	2,50	-
2120	359335.43	1316523,14	Картометрический метод	2,50	-
ЗУ42					
2133	359230.44	1315854.30	Картометрический метод	2,50	-
2134	359289.01	1315880.35	Картометрический метод	2,50	-
2135	359212.24	1316016.35	Картометрический метод	2,50	-
2136	359022.89	1315950.69	Картометрический метод	2,50	-
2137	358877.43	1315904,14	Картометрический метод	2,50	-
2138	358864.65	1315848,58	Картометрический метод	2,50	-
2139	358866.55	1315774,16	Картометрический метод	2,50	-
2140	358894.63	1315710,24	Картометрический метод	2,50	-
2141	359082.44	1315791,22	Картометрический метод	2,50	-
2142	359176.06	1315831,84	Картометрический метод	2,50	-
2143	359144.38	1315903,94	Картометрический метод	2,50	-
2144	359156.04	1315908,97	Картометрический метод	2,50	-
2145	359187.72	1315836,87	Картометрический метод	2,50	-
2146	359216.31	1315847,07	Картометрический метод	2,50	-
2133	359230.44	1315854.30	Картометрический метод	2,50	-
ЗУ43					
2147	359245.95	1316456.38	Картометрический метод	2,50	-
2148	359147.83	1316569.84	Картометрический метод	2,50	-
2149	359089.80	1316629.22	Картометрический метод	2,50	-
2150	359057.07	1316667.66	Картометрический метод	2,50	-
2151	358939.50	1316808.57	Картометрический метод	2,50	-
2152	358918.40	1316776.86	Картометрический метод	2,50	-
2153	359029.77	1316570.61	Картометрический метод	2,50	-
2154	359056.23	1316595.46	Картометрический метод	2,50	-
2155	359091.20	1316559.74	Картометрический метод	2,50	-
2156	359141.37	1316532.56	Картометрический метод	2,50	-
2157	359201.36	1316499.52	Картометрический метод	2,50	-
2147	359245.95	1316456.38	Картометрический метод	2,50	-
ЗУ44					
2158	359125.44	1315693.43	Картометрический метод	2,50	-
2159	359079.70	1315780.85	Картометрический метод	2,50	-
2160	358984.93	1315742.28	Картометрический метод	2,50	-
2161	358898.01	1315702.55	Картометрический метод	2,50	-
2162	358930.30	1315629.03	Картометрический метод	2,50	-
2163	359018.79	1315661.45	Картометрический метод	2,50	-
2164	359122.73	1315692.29	Картометрический метод	2,50	-
2158	359125.44	1315693.43	Картометрический метод	2,50	-
ЗУ45					
2165	358719.30	1315206.97	Картометрический метод	2,50	-
2166	358746.26	1315224.51	Картометрический метод	2,50	-
2167	358761.97	1315243.94	Картометрический метод	2,50	-
2168	358731.24	1315365.86	Картометрический метод	2,50	-
2169	358675.29	1315356.88	Картометрический метод	2,50	-
2170	358656.03	1315348.60	Картометрический метод	2,50	-
2171	358662.45	1315335.27	Картометрический метод	2,50	-
2172	358691.81	1315271.84	Картометрический метод	2,50	-
2165	358719.30	1315206.97	Картометрический метод	2,50	-
ЗУ46					
2173	358708.81	1315290.15	Картометрический метод	2,50	-
2174	358681.65	1315260.53	Картометрический метод	2,50	-
2175	358650.60	1315325,12	Картометрический метод	2,50	-

## Сведения о местоположении границ объекта

2176	358642.82	1315342.91	Картометрический метод	2,50	-
2177	358588.23	1315319.43	Картометрический метод	2,50	-
2178	358591.26	1315312.31	Картометрический метод	2,50	-
2179	358548.79	1315286.39	Картометрический метод	2,50	-
2180	358575.26	1315234.14	Картометрический метод	2,50	-
2181	358619.86	1315142.30	Картометрический метод	2,50	-
2173	358708.81	1315290.15	Картометрический метод	2,50	-
ЗУ47					
2182	358581.18	1315119.74	Картометрический метод	2,50	-
2183	358614.06	1315138.92	Картометрический метод	2,50	-
2184	358576.81	1315216.30	Картометрический метод	2,50	-
2185	358448.73	1315141.67	Картометрический метод	2,50	-
2186	358444.31	1315102.52	Картометрический метод	2,50	-
2187	358464.24	1315047.70	Картометрический метод	2,50	-
2182	358581.18	1315119.74	Картометрический метод	2,50	-
ЗУ48					
2188	358343.66	1315054.08	Картометрический метод	2,50	-
2189	358349.67	1315080.74	Картометрический метод	2,50	-
2190	358429.63	1315147.00	Картометрический метод	2,50	-
2191	358572.13	1315226.64	Картометрический метод	2,50	-
2192	358543.16	1315283.17	Картометрический метод	2,50	-
2193	358509.98	1315263.08	Картометрический метод	2,50	-
2194	358415.42	1315228.94	Картометрический метод	2,50	-
2195	358440.76	1315175.61	Картометрический метод	2,50	-
2196	358312.29	1315111.42	Картометрический метод	2,50	-
2188	358343.66	1315054.08	Картометрический метод	2,50	-
ЗУ49					
2197	358450.86	1314827.34	Картометрический метод	2,50	-
2198	358508.25	1314857.25	Картометрический метод	2,50	-
2199	358447.41	1315037.33	Картометрический метод	2,50	-
2200	358425.35	1315099.39	Картометрический метод	2,50	-
2201	358427.66	1315131.02	Картометрический метод	2,50	-
2202	358360.80	1315073.43	Картометрический метод	2,50	-
2203	358354.12	1315036.32	Картометрический метод	2,50	-
2204	358386.21	1314984.00	Картометрический метод	2,50	-
2205	358405.87	1314941.20	Картометрический метод	2,50	-
2206	358424.79	1314880.56	Картометрический метод	2,50	-
2207	358439.47	1314839.59	Картометрический метод	2,50	-
2197	358450.86	1314827.34	Картометрический метод	2,50	-
ЗУ50					
2208	358434.83	1314818.95	Картометрический метод	2,50	-
2209	358388.14	1314950.63	Картометрический метод	2,50	-
2210	358367.66	1314964.46	Картометрический метод	2,50	-
2211	358327.86	1314937.54	Картометрический метод	2,50	-
2212	358220.48	1314887.16	Картометрический метод	2,50	-
2213	358143.91	1314853.69	Картометрический метод	2,50	-
2214	358115.97	1314835.82	Картометрический метод	2,50	-
2215	358098.15	1314812.84	Картометрический метод	2,50	-
2216	358129.84	1314768.83	Картометрический метод	2,50	-
2217	358147.64	1314737.37	Картометрический метод	2,50	-
2218	358182.59	1314689.76	Картометрический метод	2,50	-
2219	358312.86	1314753.65	Картометрический метод	2,50	-
2208	358434.83	1314818.95	Картометрический метод	2,50	-
ЗУ51					
2220	358272.46	1315315.15	Картометрический метод	2,50	-
2221	358408.68	1315524.23	Картометрический метод	2,50	-
2222	358326.10	1315547.50	Картометрический метод	2,50	-
2223	358273.29	1315585.85	Картометрический метод	2,50	-
2224	358240.15	1315602.84	Картометрический метод	2,50	-
2225	358117.44	1315300.93	Картометрический метод	2,50	-
2226	358248.08	1315300.97	Картометрический метод	2,50	-



Сведения о местоположении границ объекта					
2220	358272.46	1315315.15	Картометрический метод	2,50	-
ЗУ52					
2227	358209.97	1315279.15	Картометрический метод	2,50	-
2228	358175.38	1315356.89	Картометрический метод	2,50	-
2229	358161.20	1315388.76	Картометрический метод	2,50	-
2230	358160.82	1315389.45	Картометрический метод	2,50	-
2231	358144.31	1315379.77	Картометрический метод	2,50	-
2232	358119.20	1315344.21	Картометрический метод	2,50	-
2233	357881.63	1315293.76	Картометрический метод	2,50	-
2234	357842.82	1315279.29	Картометрический метод	2,50	-
2235	357783.53	1315269.45	Картометрический метод	2,50	-
2236	357700.47	1315238.25	Картометрический метод	2,50	-
2237	357598.36	1315184.93	Картометрический метод	2,50	-
2238	357637.22	1315104.70	Картометрический метод	2,50	-
2239	357725.07	1315158.20	Картометрический метод	2,50	-
2240	357774.48	1315170.09	Картометрический метод	2,50	-
2241	357812.65	1315178.15	Картометрический метод	2,50	-
2242	357850.31	1315209.15	Картометрический метод	2,50	-
2243	357904.42	1315259.19	Картометрический метод	2,50	-
2244	357983.75	1315279.36	Картометрический метод	2,50	-
2245	357997.13	1315260.18	Картометрический метод	2,50	-
2246	358091.11	1315268.95	Картометрический метод	2,50	-
2247	358141.20	1315274.19	Картометрический метод	2,50	-
2227	358209.97	1315279.15	Картометрический метод	2,50	-
ЗУ53					
2248	357878.06	1315304.56	Картометрический метод	2,50	-
2249	358110.73	1315352.07	Картометрический метод	2,50	-
2250	358139.55	1315388.90	Картометрический метод	2,50	-
2251	358154.81	1315400.50	Картометрический метод	2,50	-
2252	358126.29	1315452.91	Картометрический метод	2,50	-
2253	358104.00	1315493.87	Картометрический метод	2,50	-
2254	358042.43	1315461.19	Картометрический метод	2,50	-
2255	357885.90	1315342.72	Картометрический метод	2,50	-
2256	357829.65	1315355.04	Картометрический метод	2,50	-
2257	357744.11	1315294.96	Картометрический метод	2,50	-
2258	357592.29	1315197.49	Картометрический метод	2,50	-
2259	357593.56	1315194.85	Картометрический метод	2,50	-
2260	357695.77	1315248.49	Картометрический метод	2,50	-
2261	357778.37	1315282.54	Картометрический метод	2,50	-
2262	357826.07	1315290.00	Картометрический метод	2,50	-
2248	357878.06	1315304.56	Картометрический метод	2,50	-
ЗУ54					
2263	357907.23	1312961.02	Картометрический метод	2,50	-
2264	357894.57	1313036.11	Картометрический метод	2,50	-
2265	357825.08	1313243.04	Картометрический метод	2,50	-
2266	357795.66	1313326.22	Картометрический метод	2,50	-
2267	357755.36	1313420.06	Картометрический метод	2,50	-
2268	357699.95	1313406.57	Картометрический метод	2,50	-
2269	357721.39	1313345.05	Картометрический метод	2,50	-
2270	357738.49	1313296.69	Картометрический метод	2,50	-
2271	357751.49	1313245.51	Картометрический метод	2,50	-
2272	357759.23	1313220.48	Картометрический метод	2,50	-
2273	357771.12	1313188.16	Картометрический метод	2,50	-
2274	357786.54	1313139.00	Картометрический метод	2,50	-
2275	357805.18	1313084.77	Картометрический метод	2,50	-
2276	357821.69	1313035.27	Картометрический метод	2,50	-
2277	357839.69	1312990.17	Картометрический метод	2,50	-
2278	357849.59	1312970.83	Картометрический метод	2,50	-
2279	357863.55	1312946.64	Картометрический метод	2,50	-
2263	357907.23	1312961.02	Картометрический метод	2,50	-
ЗУ55					

## Сведения о местоположении границ объекта

2280	357792.33	1312923.19	Картометрический метод	2,50	-
2281	357855.83	1312944.10	Картометрический метод	2,50	-
2282	357832.15	1312992.69	Картометрический метод	2,50	-
2283	357811.49	1313046.75	Картометрический метод	2,50	-
2284	357789.70	1313110.07	Картометрический метод	2,50	-
2285	357764.03	1313186.43	Картометрический метод	2,50	-
2286	357752.88	1313216.96	Картометрический метод	2,50	-
2287	357740.91	1313249.79	Картометрический метод	2,50	-
2288	357729.64	1313294.32	Картометрический метод	2,50	-
2289	357692.61	1313403.37	Картометрический метод	2,50	-
2290	357646.32	1313383.19	Картометрический метод	2,50	-
2291	357651.93	1313283.35	Картометрический метод	2,50	-
2292	357694.27	1313145.68	Картометрический метод	2,50	-
2280	357792.33	1312923.19	Картометрический метод	2,50	-
ЗУ56					
2293	357483.66	1319547.80	Картометрический метод	2,50	-
2294	357511.50	1319572.52	Картометрический метод	2,50	-
2295	357526.90	1319572.73	Картометрический метод	2,50	-
2296	357541.20	1319610.53	Картометрический метод	2,50	-
2297	357548.14	1319642.15	Картометрический метод	2,50	-
2298	357548.43	1319652.66	Картометрический метод	2,50	-
2299	357545.43	1319668.72	Картометрический метод	2,50	-
2300	357543.77	1319679.60	Картометрический метод	2,50	-
2301	357541.20	1319709.47	Картометрический метод	2,50	-
2302	357545.92	1319741.43	Картометрический метод	2,50	-
2303	357538.02	1319754.05	Картометрический метод	2,50	-
2304	357551.98	1319833.85	Картометрический метод	2,50	-
2305	357555.20	1319847.08	Картометрический метод	2,50	-
2306	357555.54	1319861.92	Картометрический метод	2,50	-
2307	357547.88	1319872.89	Картометрический метод	2,50	-
2308	357530.99	1319885.67	Картометрический метод	2,50	-
2309	357501.31	1319903.91	Картометрический метод	2,50	-
2310	357512.66	1319908.68	Картометрический метод	2,50	-
2311	357532.52	1319901.67	Картометрический метод	2,50	-
2312	357549.65	1319900.42	Картометрический метод	2,50	-
2313	357562.14	1319980.50	Картометрический метод	2,50	-
2314	357565.12	1320014.87	Картометрический метод	2,50	-
2315	357556.73	1320015.85	Картометрический метод	2,50	-
2316	357556.66	1320025.85	Картометрический метод	2,50	-
2317	357569.56	1320024.58	Картометрический метод	2,50	-
2318	357565.70	1320033.53	Картометрический метод	2,50	-
2319	357564.41	1320056.69	Картометрический метод	2,50	-
2320	357555.39	1320073.29	Картометрический метод	2,50	-
2321	357561.23	1320085.72	Картометрический метод	2,50	-
2322	357593.27	1320077.82	Картометрический метод	2,50	-
2323	357601.81	1320082.90	Картометрический метод	2,50	-
2324	357612.33	1320100.22	Картометрический метод	2,50	-
2325	357616.71	1320116.28	Картометрический метод	2,50	-
2326	357626.05	1320126.69	Картометрический метод	2,50	-
2327	357645.32	1320145.18	Картометрический метод	2,50	-
2328	357668.48	1320181.36	Картометрический метод	2,50	-
2329	357688.34	1320207.24	Картометрический метод	2,50	-
2330	357717.04	1320226.57	Картометрический метод	2,50	-
2331	357735.46	1320253.06	Картометрический метод	2,50	-
2332	357743.52	1320276.67	Картометрический метод	2,50	-
2333	357746.40	1320290.48	Картометрический метод	2,50	-
2334	357784.98	1320351.51	Картометрический метод	2,50	-
2335	357804.56	1320392.39	Картометрический метод	2,50	-
2336	357807.18	1320422.21	Картометрический метод	2,50	-
2337	357817.80	1320479.90	Картометрический метод	2,50	-
2338	357831.04	1320525.96	Картометрический метод	2,50	-

## Сведения о местоположении границ объекта

2339	357830.81	1320598.01	Картометрический метод	2,50	-
2340	357742.08	1320572.12	Картометрический метод	2,50	-
2341	357830.50	1320595.09	Картометрический метод	2,50	-
2342	357541.30	1320455.38	Картометрический метод	2,50	-
2343	357545.04	1320414.70	Картометрический метод	2,50	-
2344	357546.67	1320370.90	Картометрический метод	2,50	-
2345	357548.98	1320397.90	Картометрический метод	2,50	-
2346	357551.30	1320244.93	Картометрический метод	2,50	-
2347	357553.61	1320181.91	Картометрический метод	2,50	-
2348	357555.18	1320139.81	Картометрический метод	2,50	-
2349	357548.10	1320136.19	Картометрический метод	2,50	-
2350	357507.87	1320115.48	Картометрический метод	2,50	-
2351	357483.40	1320100.79	Картометрический метод	2,50	-
2352	357479.90	1320094.55	Картометрический метод	2,50	-
2353	357479.90	1320094.54	Картометрический метод	2,50	-
2354	357479.90	1320094.30	Картометрический метод	2,50	-
2355	357481.59	1320008.23	Картометрический метод	2,50	-
2356	357483.15	1319924.52	Картометрический метод	2,50	-
2357	357485.05	1319823.74	Картометрический метод	2,50	-
2358	357485.80	1319784.31	Картометрический метод	2,50	-
2359	357487.15	1319712.41	Картометрический метод	2,50	-
2360	357488.28	1319654.34	Картометрический метод	2,50	-
2361	357489.28	1319600.15	Картометрический метод	2,50	-
2362	357468.24	1319560.02	Картометрический метод	2,50	-
2363	357476.22	1319553.70	Картометрический метод	2,50	-
2293	357483.66	1319547.80	Картометрический метод	2,50	-
ЗУ57					
2364	357154.37	1312847.48	Картометрический метод	2,50	-
2365	357277.76	1312882.34	Картометрический метод	2,50	-
2366	357255.41	1312991.76	Картометрический метод	2,50	-
2367	357213.62	1313066.22	Картометрический метод	2,50	-
2368	357201.36	1313142.37	Картометрический метод	2,50	-
2369	357158.18	1313140.86	Картометрический метод	2,50	-
2370	357151.63	1313214.31	Картометрический метод	2,50	-
2371	357249.95	1313222.28	Картометрический метод	2,50	-
2372	357249.61	1313297.37	Картометрический метод	2,50	-
2373	357204.49	1313302.08	Картометрический метод	2,50	-
2374	357191.20	1313365.98	Картометрический метод	2,50	-
2375	357173.78	1313375.01	Картометрический метод	2,50	-
2376	357177.58	1313414.90	Картометрический метод	2,50	-
2377	357170.45	1313479.85	Картометрический метод	2,50	-
2378	357165.90	1313552.96	Картометрический метод	2,50	-
2379	357178.01	1313583.36	Картометрический метод	2,50	-
2380	357183.75	1313628.60	Картометрический метод	2,50	-
2381	357185.32	1313670.06	Картометрический метод	2,50	-
2382	357156.18	1313756.35	Картометрический метод	2,50	-
2383	357131.13	1313817.91	Картометрический метод	2,50	-
2384	357110.09	1313920.59	Картометрический метод	2,50	-
2385	357082.18	1314012.72	Картометрический метод	2,50	-
2386	357035.81	1314120.25	Картометрический метод	2,50	-
2387	357051.67	1314194.38	Картометрический метод	2,50	-
2388	357083.10	1314245.14	Картометрический метод	2,50	-
2389	357088.30	1314262.66	Картометрический метод	2,50	-
2390	357053.77	1314394.30	Картометрический метод	2,50	-
2391	357038.66	1314391.11	Картометрический метод	2,50	-
2392	356992.71	1314586.06	Картометрический метод	2,50	-
2393	356974.21	1314701.54	Картометрический метод	2,50	-
2394	356952.07	1314745.00	Картометрический метод	2,50	-
2395	356943.97	1314771.25	Картометрический метод	2,50	-
2396	356938.38	1314790.14	Картометрический метод	2,50	-
2397	356902.88	1314789.45	Картометрический метод	2,50	-

## Сведения о местоположении границ объекта

2398	356895.82	1314863.58	Картометрический метод	2,50	-
2399	356799.87	1314781.21	Картометрический метод	2,50	-
2400	356767.43	1314735.77	Картометрический метод	2,50	-
2401	356740.31	1314704.46	Картометрический метод	2,50	-
2402	356724.39	1314685.57	Картометрический метод	2,50	-
2403	356738.60	1314625.07	Картометрический метод	2,50	-
2404	356762.47	1314516.49	Картометрический метод	2,50	-
2405	356780.93	1314424.36	Картометрический метод	2,50	-
2406	356812.65	1314284,10	Картометрический метод	2,50	-
2407	356849.98	1314096,25	Картометрический метод	2,50	-
2408	356882.35	1313933,14	Картометрический метод	2,50	-
2409	356906.91	1313840,32	Картометрический метод	2,50	-
2410	356945.26	1313645,67	Картометрический метод	2,50	-
2411	356995.20	1313426,16	Картометрический метод	2,50	-
2412	357022.88	1313307,35	Картометрический метод	2,50	-
2413	357050.49	1313138,61	Картометрический метод	2,50	-
2414	357076.96	1313057,43	Картометрический метод	2,50	-
2415	357130.20	1312909,79	Картометрический метод	2,50	-
2364	357154.37	1312847,48	Картометрический метод	2,50	-
ЗУС8					
2416	357232.21	1312600,58	Картометрический метод	2,50	-
2417	357186.64	1312722,15	Картометрический метод	2,50	-
2418	357163.14	1312766,45	Картометрический метод	2,50	-
2419	357063.65	1313027,82	Картометрический метод	2,50	-
2420	357028.06	1313126,70	Картометрический метод	2,50	-
2421	357007.12	1313232,72	Картометрический метод	2,50	-
2422	356998.40	1313295,00	Картометрический метод	2,50	-
2423	356971.48	1313418,79	Картометрический метод	2,50	-
2424	356947.64	1313544,71	Картометрический метод	2,50	-
2425	356920.55	1313652,53	Картометрический метод	2,50	-
2426	356913.78	1313690,67	Картометрический метод	2,50	-
2427	356911.38	1313704,21	Картометрический метод	2,50	-
2428	356887.92	1313836,44	Картометрический метод	2,50	-
2429	356842.80	1314034,14	Картометрический метод	2,50	-
2430	356839.51	1314044,62	Картометрический метод	2,50	-
2431	356826.30	1314106,46	Картометрический метод	2,50	-
2432	356789.72	1314291,15	Картометрический метод	2,50	-
2433	356763.69	1314419,73	Картометрический метод	2,50	-
2434	356715.46	1314639,99	Картометрический метод	2,50	-
2435	356706.80	1314670,96	Картометрический метод	2,50	-
2436	356703.53	1314680,38	Картометрический метод	2,50	-
2437	356677.69	1314703,90	Картометрический метод	2,50	-
2438	356646.44	1314722,67	Картометрический метод	2,50	-
2439	356587.75	1314755,11	Картометрический метод	2,50	-
2440	356551.05	1314774,66	Картометрический метод	2,50	-
2441	356487.41	1314677,80	Картометрический метод	2,50	-
2442	356485.51	1314663,71	Картометрический метод	2,50	-
2443	356514.35	1314647,05	Картометрический метод	2,50	-
2444	356532.64	1314604,52	Картометрический метод	2,50	-
2445	356489.73	1314614,52	Картометрический метод	2,50	-
2446	356485.52	1314581,66	Картометрический метод	2,50	-
2447	356438.46	1314589,14	Картометрический метод	2,50	-
2448	356389.68	1314615,85	Картометрический метод	2,50	-
2449	356330.70	1314557,57	Картометрический метод	2,50	-
2450	356355.11	1314553,30	Картометрический метод	2,50	-
2451	356396.45	1314513,05	Картометрический метод	2,50	-
2452	356390.35	1314471,33	Картометрический метод	2,50	-
2453	356363.30	1314428,10	Картометрический метод	2,50	-
2454	356357.77	1314411,33	Картометрический метод	2,50	-
2455	356382.12	1314399,74	Картометрический метод	2,50	-
2456	356389.16	1314408,45	Картометрический метод	2,50	-

## Сведения о местоположении границ объекта

2457	356428.94	1314378.24	Картометрический метод	2,50	-
2458	356398.76	1314321.18	Картометрический метод	2,50	-
2459	356257.37	1314413.83	Картометрический метод	2,50	-
2460	356257.36	1314413.83	Картометрический метод	2,50	-
2461	356255.15	1314415.28	Картометрический метод	2,50	-
2462	356240.23	1314403.80	Картометрический метод	2,50	-
2463	356238.30	1314401.77	Картометрический метод	2,50	-
2464	356218.18	1314383.08	Картометрический метод	2,50	-
2465	356097.61	1314198.44	Картометрический метод	2,50	-
2466	355933.07	1313938.52	Картометрический метод	2,50	-
2467	355870.96	1313817.00	Картометрический метод	2,50	-
2468	355867.16	1313788.72	Картометрический метод	2,50	-
2469	355888.04	1313829.59	Картометрический метод	2,50	-
2470	356079.46	1313725.35	Картометрический метод	2,50	-
2471	356300.03	1314097.70	Картометрический метод	2,50	-
2472	356424.14	1314034.35	Картометрический метод	2,50	-
2473	356417.18	1314044.78	Картометрический метод	2,50	-
2474	356415.89	1314074.63	Картометрический метод	2,50	-
2475	356434.10	1314186.32	Картометрический метод	2,50	-
2476	356459.89	1314289.00	Картометрический метод	2,50	-
2477	356484.01	1314276.02	Картометрический метод	2,50	-
2478	356511.02	1314240.37	Картометрический метод	2,50	-
2479	356533.67	1314202.35	Картометрический метод	2,50	-
2480	356557.67	1314149.25	Картометрический метод	2,50	-
2481	356579.89	1314095.18	Картометрический метод	2,50	-
2482	356588.33	1314054.79	Картометрический метод	2,50	-
2483	356593.64	1313998.21	Картометрический метод	2,50	-
2484	356600.50	1313981.40	Картометрический метод	2,50	-
2485	356605.19	1313969.89	Картометрический метод	2,50	-
2486	356608.35	1313962.12	Картометрический метод	2,50	-
2487	356627.80	1313865.73	Картометрический метод	2,50	-
2488	356654.59	1313745.30	Картометрический метод	2,50	-
2489	356678.70	1313643.37	Картометрический метод	2,50	-
2490	356680.09	1313636.75	Картометрический метод	2,50	-
2491	356682.44	1313625.54	Картометрический метод	2,50	-
2492	356711.35	1313487.09	Картометрический метод	2,50	-
2493	356741.75	1313323.75	Картометрический метод	2,50	-
2494	356767.95	1313148.44	Картометрический метод	2,50	-
2495	356796.61	1313048.74	Картометрический метод	2,50	-
2496	356891.60	1312761.22	Картометрический метод	2,50	-
2497	356978.05	1312553.78	Картометрический метод	2,50	-
2498	357093.79	1312596.83	Картометрический метод	2,50	-
2499	357110.32	1312549.64	Картометрический метод	2,50	-
2416	357232.21	1312600.58	Картометрический метод	2,50	-
2500	356536.96	1314701.75	Картометрический метод	2,50	-
2501	356533.61	1314709.27	Картометрический метод	2,50	-
2502	356525.89	1314705.85	Картометрический метод	2,50	-
2503	356529.07	1314698.47	Картометрический метод	2,50	-
2500	356536.96	1314701.75	Картометрический метод	2,50	-
2504	356586.46	1314687.84	Картометрический метод	2,50	-
2505	356567.45	1314740.51	Картометрический метод	2,50	-
2506	356530.86	1314727.31	Картометрический метод	2,50	-
2507	356550.22	1314673.59	Картометрический метод	2,50	-
2504	356586.46	1314687.84	Картометрический метод	2,50	-
2508	356606.77	1314732.07	Картометрический метод	2,50	-
2509	356603.43	1314742.74	Картометрический метод	2,50	-
2510	356591.34	1314746.91	Картометрический метод	2,50	-
2511	356574.19	1314742.18	Картометрический метод	2,50	-



## Сведения о местоположении границ объекта

2512	356881.12	1314719.36	Картометрический метод	2,50	-
2513	356594.46	1314724.16	Картометрический метод	2,50	-
2508	356606.77	1314732.07	Картометрический метод	2,50	-
3У59					
2514	357191.51	1316688.83	Картометрический метод	2,50	-
2515	357190.17	1316702.73	Картометрический метод	2,50	-
2516	357168.64	1316737.46	Картометрический метод	2,50	-
2517	357128.82	1316715.45	Картометрический метод	2,50	-
2518	357109.17	1316703.21	Картометрический метод	2,50	-
2519	357142.40	1316656.60	Картометрический метод	2,50	-
2520	357144.97	1316658.36	Картометрический метод	2,50	-
2521	357184.79	1316681.21	Картометрический метод	2,50	-
2514	357191.51	1316688.83	Картометрический метод	2,50	-
3У60					
2522	357104.10	1316706.88	Картометрический метод	2,50	-
2523	357143.40	1316732.37	Картометрический метод	2,50	-
2524	357163.00	1316745.00	Картометрический метод	2,50	-
2525	357163.70	1316745.42	Картометрический метод	2,50	-
2526	357111.31	1316829.99	Картометрический метод	2,50	-
2527	356969.28	1317044.99	Картометрический метод	2,50	-
2528	356944.60	1317088.48	Картометрический метод	2,50	-
2529	356937.42	1317118.99	Картометрический метод	2,50	-
2530	356942.81	1317153.95	Картометрический метод	2,50	-
2531	356948.19	1317175.92	Картометрический метод	2,50	-
2532	356951.54	1317180.53	Картометрический метод	2,50	-
2533	356903.83	1317242.42	Картометрический метод	2,50	-
2534	356898.25	1317250.83	Картометрический метод	2,50	-
2535	356866.26	1317299.04	Картометрический метод	2,50	-
2536	356784.19	1317422.70	Картометрический метод	2,50	-
2537	356693.31	1317563.48	Картометрический метод	2,50	-
2538	356652.49	1317620.59	Картометрический метод	2,50	-
2539	356615.98	1317665.43	Картометрический метод	2,50	-
2540	356588.05	1317693.45	Картометрический метод	2,50	-
2541	356582.01	1317699.36	Картометрический метод	2,50	-
2542	356530.15	1317665.18	Картометрический метод	2,50	-
2543	356545.66	1317631.52	Картометрический метод	2,50	-
2544	356592.73	1317553.80	Картометрический метод	2,50	-
2545	356611.88	1317526.81	Картометрический метод	2,50	-
2546	356645.34	1317475.15	Картометрический метод	2,50	-
2547	356665.22	1317436.46	Картометрический метод	2,50	-
2548	356698.51	1317376.13	Картометрический метод	2,50	-
2549	356746.81	1317294.02	Картометрический метод	2,50	-
2550	356784.46	1317231.90	Картометрический метод	2,50	-
2551	356808.44	1317190.78	Картометрический метод	2,50	-
2552	356839.07	1317139.40	Картометрический метод	2,50	-
2553	356871.35	1317078.92	Картометрический метод	2,50	-
2554	356883.36	1317059.19	Картометрический метод	2,50	-
2555	356916.71	1317004.34	Картометрический метод	2,50	-
2556	356947.50	1316950.41	Картометрический метод	2,50	-
2557	356972.19	1316909.23	Картометрический метод	2,50	-
2558	357016.80	1316840.23	Картометрический метод	2,50	-
2559	357052.19	1316783.20	Картометрический метод	2,50	-
2560	357064.40	1316763.38	Картометрический метод	2,50	-
2561	357075.52	1316746.13	Картометрический метод	2,50	-
2562	357084.84	1316731.93	Картометрический метод	2,50	-
2522	357104.10	1316706.88	Картометрический метод	2,50	-
3У61					
2563	357138.62	1316654.02	Картометрический метод	2,50	-
2564	357106.47	1316698.04	Картометрический метод	2,50	-
2565	357098.63	1316690.76	Картометрический метод	2,50	-
2566	357075.31	1316675.39	Картометрический метод	2,50	-

Сведения о местоположении границ объекта					
2567	357087.96	1316660.06	Картометрический метод	2,50	-
2568	357133.42	1316650.45	Картометрический метод	2,50	-
2563	357138.62	1316654.02	Картометрический метод	2,50	-
ЗУ62					
2569	357092.23	1316561.80	Картометрический метод	2,50	-
2570	357109.76	1316579.88	Картометрический метод	2,50	-
2571	357052.48	1316642.84	Картометрический метод	2,50	-
2572	357070.37	1316668.35	Картометрический метод	2,50	-
2573	357035.89	1316707.48	Картометрический метод	2,50	-
2574	357019.91	1316715.36	Картометрический метод	2,50	-
2575	356997.78	1316726.60	Картометрический метод	2,50	-
2576	356983.67	1316731.93	Картометрический метод	2,50	-
2577	356969.25	1316742.97	Картометрический метод	2,50	-
2578	356947.41	1316764.69	Картометрический метод	2,50	-
2579	356906.72	1316791.03	Картометрический метод	2,50	-
2580	356889.92	1316774.09	Картометрический метод	2,50	-
2581	356905.81	1316758.12	Картометрический метод	2,50	-
2582	356916.24	1316759.69	Картометрический метод	2,50	-
2583	356934.44	1316739.84	Картометрический метод	2,50	-
2584	356921.35	1316726.91	Картометрический метод	2,50	-
2585	356975.07	1316674.09	Картометрический метод	2,50	-
2586	357062.03	1316591.14	Картометрический метод	2,50	-
2569	357092.23	1316561.80	Картометрический метод	2,50	-
ЗУ63					
2587	357095.62	1316694.62	Картометрический метод	2,50	-
2588	357097.00	1316701.00	Картометрический метод	2,50	-
2589	357080.21	1316726.87	Картометрический метод	2,50	-
2590	357066.82	1316750.39	Картометрический метод	2,50	-
2591	357038.40	1316795.21	Картометрический метод	2,50	-
2592	357023.79	1316818.03	Картометрический метод	2,50	-
2593	357003.23	1316848.25	Картометрический метод	2,50	-
2594	356983.22	1316881.70	Картометрический метод	2,50	-
2595	356944.92	1316945.05	Картометрический метод	2,50	-
2596	356943.42	1316947.73	Картометрический метод	2,50	-
2597	356939.11	1316955.87	Картометрический метод	2,50	-
2598	356911.09	1316999.96	Картометрический метод	2,50	-
2599	356863.61	1317075.11	Картометрический метод	2,50	-
2600	356832.14	1317131.71	Картометрический метод	2,50	-
2601	356799.11	1317185.71	Картометрический метод	2,50	-
2602	356790.54	1317206.38	Картометрический метод	2,50	-
2603	356779.50	1317225.88	Картометрический метод	2,50	-
2604	356738.97	1317293.26	Картометрический метод	2,50	-
2605	356705.56	1317348.31	Картометрический метод	2,50	-
2606	356660.02	1317432.76	Картометрический метод	2,50	-
2607	356639.76	1317469.94	Картометрический метод	2,50	-
2608	356617.89	1317505.10	Картометрический метод	2,50	-
2609	356580.23	1317559.47	Картометрический метод	2,50	-
2610	356564.59	1317584.97	Картометрический метод	2,50	-
2611	356569.09	1317587.51	Картометрический метод	2,50	-
2612	356558.49	1317606.22	Картометрический метод	2,50	-
2613	356546.03	1317627.57	Картометрический метод	2,50	-
2614	356538.84	1317643.73	Картометрический метод	2,50	-
2615	356533.62	1317641.36	Картометрический метод	2,50	-
2616	356518.54	1317669.51	Картометрический метод	2,50	-
2617	356499.89	1317656.61	Картометрический метод	2,50	-
2618	356445.20	1317626.81	Картометрический метод	2,50	-
2619	356494.74	1317508.50	Картометрический метод	2,50	-
2620	356717.43	1317137.87	Картометрический метод	2,50	-
2621	356746.62	1317083.03	Картометрический метод	2,50	-
2622	356819.10	1316979.83	Картометрический метод	2,50	-
2623	356852.00	1316919.86	Картометрический метод	2,50	-

## Сведения о местоположении границ объекта

2624	356872.92	1316890.84	Картометрический метод	2,50	-
2625	356895.17	1316860.73	Картометрический метод	2,50	-
2626	356911.19	1316836.26	Картометрический метод	2,50	-
2627	356941.97	1316791.11	Картометрический метод	2,50	-
2628	356938.06	1316788.32	Картометрический метод	2,50	-
2629	356953.33	1316769.41	Картометрический метод	2,50	-
2630	356938.05	1316788.32	Картометрический метод	2,50	-
2631	356941.97	1316791.11	Картометрический метод	2,50	-
2632	356911.19	1316836.25	Картометрический метод	2,50	-
2633	356895.17	1316860.73	Картометрический метод	2,50	-
2634	356872.92	1316890.83	Картометрический метод	2,50	-
2635	356852.00	1316919.86	Картометрический метод	2,50	-
2636	356831.40	1316907.12	Картометрический метод	2,50	-
2637	356809.48	1316931.68	Картометрический метод	2,50	-
2638	356795.84	1316921.38	Картометрический метод	2,50	-
2639	356845.89	1316861.30	Картометрический метод	2,50	-
2640	356857.17	1316845.98	Картометрический метод	2,50	-
2641	356876.38	1316820.11	Картометрический метод	2,50	-
2642	356886.86	1316810.09	Картометрический метод	2,50	-
2643	356930.09	1316781.61	Картометрический метод	2,50	-
2644	356947.28	1316774.01	Картометрический метод	2,50	-
2645	356969.17	1316749.84	Картометрический метод	2,50	-
2646	356985.63	1316736.30	Картометрический метод	2,50	-
2647	357022.64	1316721.63	Картометрический метод	2,50	-
2648	357039.96	1316712.96	Картометрический метод	2,50	-
2649	357050.14	1316703.87	Картометрический метод	2,50	-
2650	357067.07	1316682.61	Картометрический метод	2,50	-
2651	357069.58	1316681.88	Картометрический метод	2,50	-
2687	357093.62	1316694.62	Картометрический метод	2,50	-
ЗУ64					
2652	356837.89	1320314.14	Картометрический метод	2,50	-
2653	356839.70	1320422.56	Картометрический метод	2,50	-
2654	356829.16	1320446.31	Картометрический метод	2,50	-
2655	356809.24	1320447.11	Картометрический метод	2,50	-
2656	356806.93	1320369.06	Картометрический метод	2,50	-
2657	356795.16	1320369.23	Картометрический метод	2,50	-
2658	356795.64	1320399.15	Картометрический метод	2,50	-
2659	356796.81	1320429.13	Картометрический метод	2,50	-
2660	356798.11	1320462.35	Картометрический метод	2,50	-
2661	356842.09	1320460.67	Картометрический метод	2,50	-
2662	356858.13	1320430.55	Картометрический метод	2,50	-
2663	356917.80	1320447.99	Картометрический метод	2,50	-
2664	356921.26	1320435.88	Картометрический метод	2,50	-
2665	356859.81	1320417.85	Картометрический метод	2,50	-
2666	356856.06	1320401.09	Картометрический метод	2,50	-
2667	356947.00	1320423.74	Картометрический метод	2,50	-
2668	356925.34	1320582.61	Картометрический метод	2,50	-
2669	356922.29	1320466.28	Картометрический метод	2,50	-
2670	356909.33	1320463.49	Картометрический метод	2,50	-
2671	356910.99	1320456.85	Картометрический метод	2,50	-
2672	356902.44	1320453.84	Картометрический метод	2,50	-
2673	356895.36	1320451.65	Картометрический метод	2,50	-
2674	356893.60	1320458.08	Картометрический метод	2,50	-
2675	356871.39	1320453.70	Картометрический метод	2,50	-
2676	356864.44	1320454.87	Картометрический метод	2,50	-
2677	356864.00	1320550.40	Картометрический метод	2,50	-
2678	356863.07	1320686.67	Картометрический метод	2,50	-
2679	356696.71	1320690.97	Картометрический метод	2,50	-
2680	356691.20	1320565.39	Картометрический метод	2,50	-
2681	356679.07	1320368.55	Картометрический метод	2,50	-
2682	356809.32	1320364.67	Картометрический метод	2,50	-



Сведения о местоположении границ объекта					
2652	356837.89	1320314.14	Картометрический метод	2,50	-
ЗУ65					
2683	356722.77	1314696.97	Картометрический метод	2,50	-
2684	356729.18	1314704.32	Картометрический метод	2,50	-
2685	356761.98	1314746.20	Картометрический метод	2,50	-
2686	356769.82	1314756.46	Картометрический метод	2,50	-
2687	356794.48	1314790.36	Картометрический метод	2,50	-
2688	356894.54	1314877.01	Картометрический метод	2,50	-
2689	356855.48	1314908.23	Картометрический метод	2,50	-
2690	356798.66	1314934.29	Картометрический метод	2,50	-
2691	356744.04	1314968.98	Картометрический метод	2,50	-
2692	356707.78	1314996.67	Картометрический метод	2,50	-
2693	356664.06	1315017.59	Картометрический метод	2,50	-
2694	356633.91	1315037.58	Картометрический метод	2,50	-
2695	356574.28	1315072.37	Картометрический метод	2,50	-
2696	356498.76	1315115.55	Картометрический метод	2,50	-
2697	356525.10	1315153.31	Картометрический метод	2,50	-
2698	356493.94	1315193.43	Картометрический метод	2,50	-
2699	356063.90	1315606.41	Картометрический метод	2,50	-
2700	355794.13	1315862.29	Картометрический метод	2,50	-
2701	355752.96	1315906.50	Картометрический метод	2,50	-
2702	355701.31	1315957.23	Картометрический метод	2,50	-
2703	355628.83	1316037.24	Картометрический метод	2,50	-
2704	355585.90	1316072.73	Картометрический метод	2,50	-
2705	355476.03	1316212.99	Картометрический метод	2,50	-
2706	355370.36	1316328.16	Картометрический метод	2,50	-
2707	355235.04	1316149.43	Картометрический метод	2,50	-
2708	355270.41	1316105.52	Картометрический метод	2,50	-
2709	355335.64	1316022.12	Картометрический метод	2,50	-
2710	355423.08	1315905.14	Картометрический метод	2,50	-
2711	355466.33	1315851.47	Картометрический метод	2,50	-
2712	355585.48	1315724.95	Картометрический метод	2,50	-
2713	355676.34	1315634.28	Картометрический метод	2,50	-
2714	355725.92	1315585.05	Картометрический метод	2,50	-
2715	355805.25	1315507.37	Картометрический метод	2,50	-
2716	355849.05	1315456.84	Картометрический метод	2,50	-
2717	355891.21	1315417.59	Картометрический метод	2,50	-
2718	355926.41	1315388.17	Картометрический метод	2,50	-
2719	355941.34	1315373.55	Картометрический метод	2,50	-
2720	355999.89	1315319.21	Картометрический метод	2,50	-
2721	356145.44	1315184.59	Картометрический метод	2,50	-
2722	356212.18	1315119.31	Картометрический метод	2,50	-
2723	356274.51	1315057.63	Картометрический метод	2,50	-
2724	356390.09	1314916.01	Картометрический метод	2,50	-
2725	356419.87	1314888.09	Картометрический метод	2,50	-
2726	356481.49	1314846.08	Картометрический метод	2,50	-
2727	356552.95	1314797.81	Картометрический метод	2,50	-
2728	356601.85	1314762.96	Картометрический метод	2,50	-
2729	356654.81	1314734.94	Картометрический метод	2,50	-
2730	356698.13	1314712.02	Картометрический метод	2,50	-
2683	356722.77	1314696.97	Картометрический метод	2,50	-
ЗУ66					
2731	356805.45	1316870.02	Картометрический метод	2,50	-
2732	356817.43	1316879.43	Картометрический метод	2,50	-
2733	356807.33	1316897.59	Картометрический метод	2,50	-
2734	356791.26	1316917.95	Картометрический метод	2,50	-
2735	356776.27	1316907.36	Картометрический метод	2,50	-
2731	356805.45	1316870.02	Картометрический метод	2,50	-
ЗУ67					
2736	353842.74	1313802.94	Картометрический метод	2,50	-
2737	353888.54	1313897.94	Картометрический метод	2,50	-

## Сведения о местоположении границ объекта

2738	355966.09	1314030.13	Картометрический метод	2,50	-
2739	356036.44	1314151.02	Картометрический метод	2,50	-
2740	356070.12	1314211.87	Картометрический метод	2,50	-
2741	356130.87	1314300.32	Картометрический метод	2,50	-
2742	356134.17	1314305.31	Картометрический метод	2,50	-
2743	356139.76	1314313.34	Картометрический метод	2,50	-
2744	356140.70	1314312.73	Картометрический метод	2,50	-
2745	356150.12	1314327.55	Картометрический метод	2,50	-
2746	356240.52	1314460.63	Картометрический метод	2,50	-
2747	356305.29	1314548.40	Картометрический метод	2,50	-
2748	356292.88	1314556.79	Картометрический метод	2,50	-
2749	356278.24	1314567.23	Картометрический метод	2,50	-
2750	356220.89	1314611.40	Картометрический метод	2,50	-
2751	356213.75	1314616.90	Картометрический метод	2,50	-
2752	356229.51	1314637.58	Картометрический метод	2,50	-
2753	356230.21	1314637.06	Картометрический метод	2,50	-
2754	356248.36	1314623.48	Картометрический метод	2,50	-
2755	356245.50	1314619.75	Картометрический метод	2,50	-
2756	356282.19	1314590.46	Картометрический метод	2,50	-
2757	356304.78	1314572.43	Картометрический метод	2,50	-
2758	356316.09	1314563.87	Картометрический метод	2,50	-
2759	356367.24	1314637.86	Картометрический метод	2,50	-
2760	356455.65	1314773.84	Картометрический метод	2,50	-
2761	356477.27	1314809.70	Картометрический метод	2,50	-
2762	356376.26	1314895.87	Картометрический метод	2,50	-
2763	356355.66	1314923.12	Картометрический метод	2,50	-
2764	356338.63	1314942.84	Картометрический метод	2,50	-
2765	356328.77	1314957.06	Картометрический метод	2,50	-
2766	356288.29	1315004.51	Картометрический метод	2,50	-
2767	356236.41	1315058.52	Картометрический метод	2,50	-
2768	356205.41	1315086.63	Картометрический метод	2,50	-
2769	356201.01	1315080.76	Картометрический метод	2,50	-
2770	356158.02	1315024.99	Картометрический метод	2,50	-
2771	356079.39	1314913.45	Картометрический метод	2,50	-
2772	355996.81	1314798.39	Картометрический метод	2,50	-
2773	355913.07	1314654.53	Картометрический метод	2,50	-
2774	355891.26	1314619.09	Картометрический метод	2,50	-
2775	355882.38	1314604.66	Картометрический метод	2,50	-
2776	355876.19	1314594.61	Картометрический метод	2,50	-
2777	355803.16	1314507.04	Картометрический метод	2,50	-
2778	355777.43	1314481.10	Картометрический метод	2,50	-
2779	355747.46	1314463.21	Картометрический метод	2,50	-
2780	355706.63	1314442.48	Картометрический метод	2,50	-
2781	355618.06	1314414.62	Картометрический метод	2,50	-
2782	355614.42	1314425.52	Картометрический метод	2,50	-
2783	355714.58	1314458.64	Картометрический метод	2,50	-
2784	355761.93	1314491.20	Картометрический метод	2,50	-
2785	355888.81	1314666.82	Картометрический метод	2,50	-
2786	355946.12	1314756.38	Картометрический метод	2,50	-
2787	355978.85	1314805.34	Картометрический метод	2,50	-
2788	356016.54	1314860.85	Картометрический метод	2,50	-
2789	356062.74	1314926.58	Картометрический метод	2,50	-
2790	356189.85	1315092.82	Картометрический метод	2,50	-
2791	356095.76	1315188.16	Картометрический метод	2,50	-
2792	356013.04	1315264.75	Картометрический метод	2,50	-
2793	355986.98	1315289.17	Картометрический метод	2,50	-
2794	355893.54	1315375.89	Картометрический метод	2,50	-
2795	355833.03	1315425.66	Картометрический метод	2,50	-
2796	355767.36	1315486.58	Картометрический метод	2,50	-
2797	355647.86	1315604.44	Картометрический метод	2,50	-
2798	355562.95	1315692.25	Картометрический метод	2,50	-

## Сведения о местоположении границ объекта

2799	355423.52	1315841.81	Картометрический метод	2,50	-
2800	355329.70	1315956.83	Картометрический метод	2,50	-
2801	355286.92	1316012.93	Картометрический метод	2,50	-
2802	355242.17	1316071.90	Картометрический метод	2,50	-
2803	355074.61	1315892.18	Картометрический метод	2,50	-
2804	355106.92	1315852.94	Картометрический метод	2,50	-
2805	355126.72	1315824.82	Картометрический метод	2,50	-
2806	355173.15	1315774.94	Картометрический метод	2,50	-
2807	355241.11	1315707.67	Картометрический метод	2,50	-
2808	355318.86	1315629.26	Картометрический метод	2,50	-
2809	355356.72	1315588.98	Картометрический метод	2,50	-
2810	355390.65	1315550.90	Картометрический метод	2,50	-
2811	355418.49	1315515.88	Картометрический метод	2,50	-
2812	355426.78	1315505.51	Картометрический метод	2,50	-
2813	355479.26	1315452.72	Картометрический метод	2,50	-
2814	355497.52	1315435.01	Картометрический метод	2,50	-
2815	355579.89	1315350.43	Картометрический метод	2,50	-
2816	355671.27	1315258.66	Картометрический метод	2,50	-
2817	355709.27	1315233.32	Картометрический метод	2,50	-
2818	355742.37	1315201.95	Картометрический метод	2,50	-
2819	355759.47	1315167.38	Картометрический метод	2,50	-
2820	355869.99	1315073.73	Картометрический метод	2,50	-
2821	355789.41	1314943.42	Картометрический метод	2,50	-
2822	355674.50	1314787.45	Картометрический метод	2,50	-
2823	355632.66	1314723.43	Картометрический метод	2,50	-
2824	355552.24	1314647.84	Картометрический метод	2,50	-
2825	355519.14	1314615.50	Картометрический метод	2,50	-
2826	355517.34	1314552.37	Картометрический метод	2,50	-
2827	355467.47	1314501.60	Картометрический метод	2,50	-
2828	355522.21	1314433.14	Картометрический метод	2,50	-
2829	355573.17	1314380.48	Картометрический метод	2,50	-
2830	355678.75	1314420.07	Картометрический метод	2,50	-
2831	355682.52	1314186.99	Картометрический метод	2,50	-
2832	355718.77	1314191.85	Картометрический метод	2,50	-
2833	355798.34	1314289.28	Картометрический метод	2,50	-
2834	355811.97	1314320.54	Картометрический метод	2,50	-
2835	355828.37	1314332.70	Картометрический метод	2,50	-
2836	355868.49	1314342.64	Картометрический метод	2,50	-
2837	355878.74	1314286.12	Картометрический метод	2,50	-
2838	355849.33	1314218.70	Картометрический метод	2,50	-
2839	355865.31	1314172.02	Картометрический метод	2,50	-
2840	355808.31	1314114.09	Картометрический метод	2,50	-
2841	355772.39	1314070.56	Картометрический метод	2,50	-
2842	355769.16	1314014.22	Картометрический метод	2,50	-
2843	355713.79	1313964.85	Картометрический метод	2,50	-
2844	355685.27	1313925.28	Картометрический метод	2,50	-
2845	355719.20	1313903.55	Картометрический метод	2,50	-
2846	355758.15	1313868.10	Картометрический метод	2,50	-
2736	355842.74	1313892.94	Картометрический метод	2,50	-
3У68					
2847	356102.66	1317917.23	Картометрический метод	2,50	-
2848	355999.73	1318111.75	Картометрический метод	2,50	-
2849	355995.64	1318118.73	Картометрический метод	2,50	-
2850	355879.14	1318053.17	Картометрический метод	2,50	-
2851	355864.90	1318045.16	Картометрический метод	2,50	-
2852	355825.58	1318014.18	Картометрический метод	2,50	-
2853	355940.09	1317813.66	Картометрический метод	2,50	-
2854	355986.36	1317839.10	Картометрический метод	2,50	-
2855	355998.45	1317845.74	Картометрический метод	2,50	-
2856	356080.45	1317888.74	Картометрический метод	2,50	-
2847	356102.66	1317917.23	Картометрический метод	2,50	-

## Сведения о местоположении границ объекта

3У69					
2857	355981.83	1319913.63	Картометрический метод	2,50	-
2858	355913.19	1319927.33	Картометрический метод	2,50	-
2859	355852.01	1319961.31	Картометрический метод	2,50	-
2860	355784.60	1320014.20	Картометрический метод	2,50	-
2861	355740.92	1320045.83	Картометрический метод	2,50	-
2862	355731.99	1320051.97	Картометрический метод	2,50	-
2863	355726.04	1320043.63	Картометрический метод	2,50	-
2864	355791.30	1319988.37	Картометрический метод	2,50	-
2865	355909.53	1319909.52	Картометрический метод	2,50	-
2866	355964.21	1319905.51	Картометрический метод	2,50	-
2857	355981.83	1319913.63	Картометрический метод	2,50	-
3У70					
2867	355785.04	1320246.39	Картометрический метод	2,50	-
2868	355807.60	1320272.92	Картометрический метод	2,50	-
2869	355825.30	1320302.99	Картометрический метод	2,50	-
2870	355837.68	1320332.17	Картометрический метод	2,50	-
2871	355839.45	1320361.80	Картометрический метод	2,50	-
2872	355840.34	1320393.64	Картометрический метод	2,50	-
2873	355846.85	1320414.30	Картометрический метод	2,50	-
2874	355857.02	1320437.29	Картометрический метод	2,50	-
2875	355867.20	1320455.42	Картометрический метод	2,50	-
2876	355909.95	1320578.58	Картометрический метод	2,50	-
2877	355929.27	1320638.37	Картометрический метод	2,50	-
2878	355940.81	1320683.12	Картометрический метод	2,50	-
2879	355920.67	1320686.56	Картометрический метод	2,50	-
2880	355938.10	1320735.10	Картометрический метод	2,50	-
2881	355922.30	1320778.90	Картометрический метод	2,50	-
2882	355930.20	1320828.10	Картометрический метод	2,50	-
2883	355961.40	1320887.20	Картометрический метод	2,50	-
2884	355836.11	1320912.20	Картометрический метод	2,50	-
2885	355839.45	1320925.83	Картометрический метод	2,50	-
2886	355821.89	1320931.40	Картометрический метод	2,50	-
2887	355820.96	1320958.43	Картометрический метод	2,50	-
2888	355845.00	1321009.51	Картометрический метод	2,50	-
2889	355868.18	1321010.17	Картометрический метод	2,50	-
2890	355890.24	1321028.84	Картометрический метод	2,50	-
2891	355908.21	1321045.23	Картометрический метод	2,50	-
2892	355915.51	1321105.50	Картометрический метод	2,50	-
2893	355919.99	1321163.98	Картометрический метод	2,50	-
2894	355758.02	1321188.92	Картометрический метод	2,50	-
2895	355743.83	1321190.99	Картометрический метод	2,50	-
2896	355746.62	1321116.47	Картометрический метод	2,50	-
2897	355910.73	1321110.43	Картометрический метод	2,50	-
2898	355910.25	1321099.86	Картометрический метод	2,50	-
2899	355905.14	1321070.20	Картометрический метод	2,50	-
2900	355885.00	1321035.30	Картометрический метод	2,50	-
2901	355867.77	1321016.18	Картометрический метод	2,50	-
2902	355844.08	1321017.39	Картометрический метод	2,50	-
2903	355819.25	1320973.94	Картометрический метод	2,50	-
2904	355811.64	1320941.27	Картометрический метод	2,50	-
2905	355750.73	1320948.89	Картометрический метод	2,50	-
2906	355755.73	1320874.02	Картометрический метод	2,50	-
2907	355750.40	1320821.10	Картометрический метод	2,50	-
2908	355688.62	1320681.78	Картометрический метод	2,50	-
2909	355693.64	1320673.66	Картометрический метод	2,50	-
2910	355717.58	1320668.24	Картометрический метод	2,50	-
2911	355734.62	1320665.61	Картометрический метод	2,50	-
2912	355751.45	1320662.84	Картометрический метод	2,50	-
2913	355769.03	1320659.99	Картометрический метод	2,50	-
2914	355805.30	1320655.30	Картометрический метод	2,50	-

## Сведения о местоположении границ объекта

2915	355892.71	1320647.53	Картометрический метод	2,50	-
2916	355923.52	1320644.14	Картометрический метод	2,50	-
2917	355921.77	1320634.49	Картометрический метод	2,50	-
2918	355869.18	1320643.50	Картометрический метод	2,50	-
2919	355869.18	1320643.49	Картометрический метод	2,50	-
2920	355863.07	1320616.87	Картометрический метод	2,50	-
2921	355851.81	1320618.22	Картометрический метод	2,50	-
2922	355843.84	1320575.34	Картометрический метод	2,50	-
2923	355810.60	1320581.37	Картометрический метод	2,50	-
2924	355805.66	1320557.10	Картометрический метод	2,50	-
2925	355804.57	1320544.98	Картометрический метод	2,50	-
2926	355817.07	1320542.74	Картометрический метод	2,50	-
2927	355802.13	1320425.80	Картометрический метод	2,50	-
2928	355794.97	1320426.98	Картометрический метод	2,50	-
2929	355766.79	1320430.40	Картометрический метод	2,50	-
2930	355779.34	1320541.04	Картометрический метод	2,50	-
2931	355771.03	1320542.07	Картометрический метод	2,50	-
2932	355759.25	1320540.64	Картометрический метод	2,50	-
2933	355743.07	1320528.30	Картометрический метод	2,50	-
2934	355726.32	1320526.28	Картометрический метод	2,50	-
2935	355643.56	1320538.09	Картометрический метод	2,50	-
2936	355640.62	1320519.03	Картометрический метод	2,50	-
2937	355638.72	1320506.32	Картометрический метод	2,50	-
2938	355635.55	1320482.81	Картометрический метод	2,50	-
2939	355634.09	1320470.87	Картометрический метод	2,50	-
2940	355632.42	1320454.23	Картометрический метод	2,50	-
2941	355627.11	1320406.43	Картометрический метод	2,50	-
2942	355625.15	1320391.43	Картометрический метод	2,50	-
2943	355623.70	1320378.11	Картометрический метод	2,50	-
2944	355617.22	1320373.40	Картометрический метод	2,50	-
2945	355613.36	1320372.13	Картометрический метод	2,50	-
2946	355663.25	1320370.06	Картометрический метод	2,50	-
2947	355669.70	1320369.00	Картометрический метод	2,50	-
2948	355683.01	1320363.15	Картометрический метод	2,50	-
2949	355701.38	1320358.34	Картометрический метод	2,50	-
2950	355706.40	1320402.18	Картометрический метод	2,50	-
2951	355759.30	1320395.96	Картометрический метод	2,50	-
2952	355758.55	1320386.82	Картометрический метод	2,50	-
2953	355780.57	1320383.82	Картометрический метод	2,50	-
2954	355777.56	1320355.97	Картометрический метод	2,50	-
2955	355790.23	1320353.95	Картометрический метод	2,50	-
2956	355789.76	1320350.40	Картометрический метод	2,50	-
2957	355782.43	1320351.59	Картометрический метод	2,50	-
2958	355778.14	1320307.85	Картометрический метод	2,50	-
2959	355765.15	1320309.17	Картометрический метод	2,50	-
2960	355760.78	1320286.63	Картометрический метод	2,50	-
2961	355722.07	1320290.82	Картометрический метод	2,50	-
2962	355723.84	1320309.09	Картометрический метод	2,50	-
2963	355750.84	1320306.20	Картометрический метод	2,50	-
2964	355755.47	1320348.44	Картометрический метод	2,50	-
2965	355751.24	1320347.02	Картометрический метод	2,50	-
2966	355727.23	1320348.51	Картометрический метод	2,50	-
2967	355705.14	1320351.44	Картометрический метод	2,50	-
2968	355694.65	1320352.51	Картометрический метод	2,50	-
2969	355681.24	1320357.41	Картометрический метод	2,50	-
2970	355673.35	1320360.71	Картометрический метод	2,50	-
2971	355663.38	1320363.39	Картометрический метод	2,50	-
2972	355640.99	1320362.88	Картометрический метод	2,50	-
2973	355627.54	1320363.49	Картометрический метод	2,50	-
2974	355621.77	1320361.16	Картометрический метод	2,50	-
2975	355609.37	1320231.19	Картометрический метод	2,50	-



## Сведения о местоположении границ объекта

2976	355645.26	1320208.64	Картометрический метод	2,50	-
2977	355639.44	1320195.17	Картометрический метод	2,50	-
2978	355749.89	1320121.27	Картометрический метод	2,50	-
2979	355737.00	1320101.48	Картометрический метод	2,50	-
2980	355630.86	1320176.35	Картометрический метод	2,50	-
2981	355627.69	1320169.42	Картометрический метод	2,50	-
2982	355603.76	1320180.33	Картометрический метод	2,50	-
2983	355899.32	1320182.35	Картометрический метод	2,50	-
2984	355899.28	1320159.81	Картометрический метод	2,50	-
2985	355619.26	1320142.55	Картометрический метод	2,50	-
2986	355695.61	1320093.44	Картометрический метод	2,50	-
2987	355731.49	1320070.95	Картометрический метод	2,50	-
2988	355732.63	1320070.00	Картометрический метод	2,50	-
2989	355746.72	1320083.42	Картометрический метод	2,50	-
2990	355761.76	1320114.38	Картометрический метод	2,50	-
2991	355769.72	1320138.70	Картометрический метод	2,50	-
2992	355773.26	1320174.51	Картометрический метод	2,50	-
2993	355774.86	1320215.88	Картометрический метод	2,50	-
2867	355785.04	1320246.39	Картометрический метод	2,50	-
2994	355766.01	1320866.32	Картометрический метод	2,50	-
2995	355772.03	1320874.31	Картометрический метод	2,50	-
2996	355763.91	1320880.14	Картометрический метод	2,50	-
2997	355757.80	1320872.16	Картометрический метод	2,50	-
2994	355766.01	1320866.32	Картометрический метод	2,50	-
2998	355925.68	1320811.72	Картометрический метод	2,50	-
2999	355937.54	1320880.71	Картометрический метод	2,50	-
3000	355858.76	1320894.25	Картометрический метод	2,50	-
3001	355807.34	1320903.08	Картометрический метод	2,50	-
3002	355795.95	1320836.70	Картометрический метод	2,50	-
3003	355860.47	1320811.26	Картометрический метод	2,50	-
3004	355874.77	1320808.80	Картометрический метод	2,50	-
2998	355925.68	1320811.72	Картометрический метод	2,50	-
ЗУ71					
3005	355734.33	1320589.03	Картометрический метод	2,50	-
3006	355740.65	1320624.16	Картометрический метод	2,50	-
3007	355765.37	1320621.53	Картометрический метод	2,50	-
3008	355766.70	1320633.45	Картометрический метод	2,50	-
3009	355763.00	1320634.07	Картометрический метод	2,50	-
3010	355765.12	1320652.94	Картометрический метод	2,50	-
3011	355678.06	1320669.07	Картометрический метод	2,50	-
3012	355667.41	1320655.61	Картометрический метод	2,50	-
3013	355665.57	1320641.91	Картометрический метод	2,50	-
3014	355855.79	1320604.68	Картометрический метод	2,50	-
3015	355649.62	1320574.27	Картометрический метод	2,50	-
3016	355646.16	1320555.70	Картометрический метод	2,50	-
3017	355653.29	1320550.08	Картометрический метод	2,50	-
3018	355686.35	1320543.68	Картометрический метод	2,50	-
3019	355701.10	1320538.38	Картометрический метод	2,50	-
3020	355713.13	1320591.38	Картометрический метод	2,50	-
3005	355734.33	1320589.03	Картометрический метод	2,50	-
ЗУ72					
3021	355676.10	1320696.28	Картометрический метод	2,50	-
3022	355715.20	1320770.45	Картометрический метод	2,50	-
3023	355739.52	1320877.41	Картометрический метод	2,50	-
3024	355741.03	1320898.10	Картометрический метод	2,50	-
3025	355740.10	1320931.40	Картометрический метод	2,50	-
3026	355739.99	1320935.43	Картометрический метод	2,50	-
3027	355735.70	1321081.91	Картометрический метод	2,50	-
3028	355734.77	1321097.38	Картометрический метод	2,50	-

## Сведения о местоположении границ объекта

3029	355729.36	1321096.64	Картометрический метод	2,50	-
3030	355672.02	1321087.97	Картометрический метод	2,50	-
3031	355664.52	1321145.75	Картометрический метод	2,50	-
3032	355724.48	1321155.27	Картометрический метод	2,50	-
3033	355731.24	1321156.33	Картометрический метод	2,50	-
3034	355730.59	1321167.08	Картометрический метод	2,50	-
3035	355724.33	1321166.07	Картометрический метод	2,50	-
3036	355641.09	1321183.54	Картометрический метод	2,50	-
3037	355640.22	1321273.54	Картометрический метод	2,50	-
3038	355723.46	1321286.07	Картометрический метод	2,50	-
3039	355723.21	1321290.99	Картометрический метод	2,50	-
3040	355539.59	1321288.63	Картометрический метод	2,50	-
3041	355536.66	1321313.78	Картометрический метод	2,50	-
3042	355519.48	1321383.01	Картометрический метод	2,50	-
3043	355513.15	1321408.78	Картометрический метод	2,50	-
3044	355495.14	1321417.08	Картометрический метод	2,50	-
3045	355486.85	1321425.08	Картометрический метод	2,50	-
3046	355483.13	1321436.59	Картометрический метод	2,50	-
3047	355485.51	1321447.97	Картометрический метод	2,50	-
3048	355491.07	1321452.99	Картометрический метод	2,50	-
3049	355488.73	1321535.87	Картометрический метод	2,50	-
3050	355478.08	1321593.81	Картометрический метод	2,50	-
3051	355412.96	1321817.20	Картометрический метод	2,50	-
3052	355307.08	1321861.21	Картометрический метод	2,50	-
3053	355280.41	1321873.90	Картометрический метод	2,50	-
3054	355274.51	1321730.03	Картометрический метод	2,50	-
3055	355344.56	1321717.76	Картометрический метод	2,50	-
3056	355370.93	1321564.39	Картометрический метод	2,50	-
3057	355352.75	1321568.79	Картометрический метод	2,50	-
3058	355351.22	1321569.16	Картометрический метод	2,50	-
3059	355335.97	1321572.39	Картометрический метод	2,50	-
3060	355335.31	1321572.53	Картометрический метод	2,50	-
3061	355184.12	1321604.54	Картометрический метод	2,50	-
3062	355183.53	1321604.67	Картометрический метод	2,50	-
3063	355106.34	1321621.01	Картометрический метод	2,50	-
3064	355053.32	1321502.17	Картометрический метод	2,50	-
3065	355130.94	1321533.14	Картометрический метод	2,50	-
3066	355245.54	1321496.06	Картометрический метод	2,50	-
3067	355332.85	1321458.64	Картометрический метод	2,50	-
3068	355368.92	1321443.58	Картометрический метод	2,50	-
3069	355422.92	1321437.68	Картометрический метод	2,50	-
3070	355445.20	1321415.03	Картометрический метод	2,50	-
3071	355526.97	1321054.69	Картометрический метод	2,50	-
3072	355469.33	1321042.09	Картометрический метод	2,50	-
3073	355467.94	1321042.90	Картометрический метод	2,50	-
3074	355437.25	1321041.77	Картометрический метод	2,50	-
3075	355412.27	1321040.84	Картометрический метод	2,50	-
3076	355387.29	1321039.92	Картометрический метод	2,50	-
3077	355362.31	1321039.00	Картометрический метод	2,50	-
3078	355337.32	1321038.08	Картометрический метод	2,50	-
3079	355312.34	1321037.15	Картометрический метод	2,50	-
3080	355287.36	1321036.23	Картометрический метод	2,50	-
3081	355262.37	1321035.31	Картометрический метод	2,50	-
3082	355237.39	1321034.39	Картометрический метод	2,50	-
3083	355213.41	1321033.50	Картометрический метод	2,50	-
3084	355208.60	1321028.31	Картометрический метод	2,50	-
3085	355209.89	1320993.34	Картометрический метод	2,50	-
3086	355178.63	1320990.39	Картометрический метод	2,50	-
3087	355144.87	1320988.52	Картометрический метод	2,50	-
3088	355178.31	1320929.54	Картометрический метод	2,50	-
3089	355353.20	1320932.41	Картометрический метод	2,50	-

## Сведения о местоположении границ объекта

3090	355494,34	1320940,20	Картометрический метод	2,50	-
3091	355494,74	1320921,88	Картометрический метод	2,50	-
3092	355268,91	1320914,52	Картометрический метод	2,50	-
3093	355243,69	1320914,31	Картометрический метод	2,50	-
3094	355216,21	1320913,75	Картометрический метод	2,50	-
3095	355187,56	1320913,22	Картометрический метод	2,50	-
3096	355224,40	1320848,27	Картометрический метод	2,50	-
3097	355251,20	1320849,54	Картометрический метод	2,50	-
3098	355252,07	1320831,48	Картометрический метод	2,50	-
3099	355286,07	1320832,51	Картометрический метод	2,50	-
3100	355286,98	1320786,35	Картометрический метод	2,50	-
3101	355353,17	1320786,59	Картометрический метод	2,50	-
3102	355413,55	1320786,89	Картометрический метод	2,50	-
3103	355508,70	1320790,91	Картометрический метод	2,50	-
3104	355517,37	1320731,19	Картометрический метод	2,50	-
3105	355523,17	1320710,83	Картометрический метод	2,50	-
3106	355533,63	1320708,91	Картометрический метод	2,50	-
3107	355605,05	1320707,88	Картометрический метод	2,50	-
3108	355628,87	1320704,85	Картометрический метод	2,50	-
3109	355657,35	1320698,03	Картометрический метод	2,50	-
3021	355676,10	1320696,28	Картометрический метод	2,50	-
ЗУ73					
3110	355642,45	1320032,39	Картометрический метод	2,50	-
3111	355637,91	1320031,73	Картометрический метод	2,50	-
3112	355627,48	1320039,65	Картометрический метод	2,50	-
3113	355620,13	1320059,81	Картометрический метод	2,50	-
3114	355603,88	1320071,63	Картометрический метод	2,50	-
3115	355620,13	1320093,77	Картометрический метод	2,50	-
3116	355636,38	1320083,44	Картометрический метод	2,50	-
3117	355650,00	1320103,45	Картометрический метод	2,50	-
3118	355635,46	1320112,47	Картометрический метод	2,50	-
3119	355622,64	1320118,09	Картометрический метод	2,50	-
3120	355613,68	1320125,25	Картометрический метод	2,50	-
3121	355594,57	1320141,17	Картометрический метод	2,50	-
3122	355594,28	1320141,37	Картометрический метод	2,50	-
3123	355586,37	1320121,05	Картометрический метод	2,50	-
3124	355567,79	1320076,16	Картометрический метод	2,50	-
3125	355590,53	1320065,00	Картометрический метод	2,50	-
3126	355608,20	1320056,76	Картометрический метод	2,50	-
3127	355613,25	1320049,99	Картометрический метод	2,50	-
3128	355604,09	1320028,49	Картометрический метод	2,50	-
3129	355599,52	1320014,01	Картометрический метод	2,50	-
3130	355602,50	1320014,70	Картометрический метод	2,50	-
3110	355642,45	1320032,39	Картометрический метод	2,50	-
ЗУ74					
3131	355590,53	1320426,80	Картометрический метод	2,50	-
3132	355596,50	1320464,17	Картометрический метод	2,50	-
3133	355609,40	1320462,76	Картометрический метод	2,50	-
3134	355613,30	1320488,97	Картометрический метод	2,50	-
3135	355625,96	1320485,99	Картометрический метод	2,50	-
3136	355628,51	1320503,11	Картометрический метод	2,50	-
3137	355630,29	1320516,94	Картометрический метод	2,50	-
3138	355638,99	1320584,97	Картометрический метод	2,50	-
3139	355640,76	1320596,95	Картометрический метод	2,50	-
3140	355575,66	1320607,87	Картометрический метод	2,50	-
3141	355578,52	1320627,45	Картометрический метод	2,50	-
3142	355516,48	1320628,99	Картометрический метод	2,50	-
3143	355516,26	1320621,69	Картометрический метод	2,50	-
3144	355516,48	1320538,84	Картометрический метод	2,50	-
3145	355517,36	1320472,90	Картометрический метод	2,50	-
3146	355518,03	1320442,56	Картометрический метод	2,50	-



## Сведения о местоположении границ объекта

3147	355522.24	1320436.74	Картометрический метод	2,50	-
3148	355534.78	1320431.44	Картометрический метод	2,50	-
3131	355590.53	1320426.89	Картометрический метод	2,50	-
ЗУ75					
3149	355563.36	1320260.11	Картометрический метод	2,50	-
3150	355568.76	1320302.88	Картометрический метод	2,50	-
3151	355537.10	1320396.60	Картометрический метод	2,50	-
3152	355540.59	1320340.42	Картометрический метод	2,50	-
3153	355570.38	1320336.94	Картометрический метод	2,50	-
3154	355578.40	1320394.87	Картометрический метод	2,50	-
3155	355604.17	1320391.05	Картометрический метод	2,50	-
3156	355600.45	1320402.58	Картометрический метод	2,50	-
3157	355585.24	1320419.13	Картометрический метод	2,50	-
3158	355533.72	1320422.84	Картометрический метод	2,50	-
3159	355509.29	1320423.44	Картометрический метод	2,50	-
3160	355488.69	1320420.19	Картометрический метод	2,50	-
3161	355474.51	1320417.09	Картометрический метод	2,50	-
3162	355466.07	1320414.13	Картометрический метод	2,50	-
3163	355460.91	1320412.07	Картометрический метод	2,50	-
3164	355453.03	1320399.35	Картометрический метод	2,50	-
3165	355477.12	1320397.49	Картометрический метод	2,50	-
3166	355497.49	1320393.46	Картометрический метод	2,50	-
3167	355508.91	1320389.99	Картометрический метод	2,50	-
3168	355508.57	1320378.71	Картометрический метод	2,50	-
3169	355507.40	1320355.60	Картометрический метод	2,50	-
3170	355507.39	1320355.46	Картометрический метод	2,50	-
3171	355507.36	1320354.71	Картометрический метод	2,50	-
3172	355505.83	1320324.44	Картометрический метод	2,50	-
3173	355505.24	1320313.50	Картометрический метод	2,50	-
3174	355504.83	1320305.88	Картометрический метод	2,50	-
3175	355503.84	1320292.62	Картометрический метод	2,50	-
3176	355512.98	1320292.21	Картометрический метод	2,50	-
3177	355513.00	1320271.95	Картометрический метод	2,50	-
3178	355518.18	1320265.44	Картометрический метод	2,50	-
3149	355563.36	1320260.11	Картометрический метод	2,50	-
ЗУ76					
3179	355522.74	1320004.40	Картометрический метод	2,50	-
3180	355528.33	1320015.27	Картометрический метод	2,50	-
3181	355472.96	1320027.95	Картометрический метод	2,50	-
3182	355473.37	1320083.44	Картометрический метод	2,50	-
3183	355524.46	1320075.14	Картометрический метод	2,50	-
3184	355525.70	1320081.45	Картометрический метод	2,50	-
3185	355535.26	1320123.06	Картометрический метод	2,50	-
3186	355537.12	1320129.01	Картометрический метод	2,50	-
3187	355538.81	1320135.32	Картометрический метод	2,50	-
3188	355544.15	1320160.09	Картометрический метод	2,50	-
3189	355565.72	1320152.47	Картометрический метод	2,50	-
3190	355567.35	1320151.87	Картометрический метод	2,50	-
3122	355594.28	1320141.37	Картометрический метод	2,50	-
3191	355567.54	1320160.36	Картометрический метод	2,50	-
3192	355549.88	1320168.05	Картометрический метод	2,50	-
3193	355504.35	1320174.35	Картометрический метод	2,50	-
3194	355457.14	1320172.85	Картометрический метод	2,50	-
3195	355302.16	1320168.86	Картометрический метод	2,50	-
3196	355298.39	1320166.77	Картометрический метод	2,50	-
3197	355229.60	1320046.96	Картометрический метод	2,50	-
3198	355244.81	1320043.09	Картометрический метод	2,50	-
3199	355253.90	1320039.55	Картометрический метод	2,50	-
3200	355269.76	1320034.73	Картометрический метод	2,50	-
3201	355273.41	1320042.60	Картометрический метод	2,50	-
3202	355406.47	1320030.97	Картометрический метод	2,50	-

## Сведения о местоположении границ объекта

3203	355405.83	1320023.31	Картометрический метод	2,50	-
3204	355460.49	1320018.83	Картометрический метод	2,50	-
3205	355460.83	1320025.32	Картометрический метод	2,50	-
3206	355472.85	1320023.33	Картометрический метод	2,50	-
3207	355497.22	1320019.27	Картометрический метод	2,50	-
3179	355522.74	1320004.40	Картометрический метод	2,50	-
3У77					
3208	355424.47	1319378.66	Картометрический метод	2,50	-
3209	355435.50	1319588.95	Картометрический метод	2,50	-
3210	355498.86	1319689.01	Картометрический метод	2,50	-
3211	355589.29	1319862.96	Картометрический метод	2,50	-
3212	355565.72	1319854.16	Картометрический метод	2,50	-
3213	355501.76	1319873.39	Картометрический метод	2,50	-
3214	355480.79	1319879.69	Картометрический метод	2,50	-
3215	355472.16	1319873.45	Картометрический метод	2,50	-
3216	355469.05	1319858.64	Картометрический метод	2,50	-
3217	355482.62	1319808.93	Картометрический метод	2,50	-
3218	355484.73	1319797.91	Картометрический метод	2,50	-
3219	355479.97	1319743.78	Картометрический метод	2,50	-
3220	355474.02	1319676.15	Картометрический метод	2,50	-
3221	355458.52	1319677.77	Картометрический метод	2,50	-
3222	355455.58	1319678.08	Картометрический метод	2,50	-
3223	355422.70	1319684.54	Картометрический метод	2,50	-
3224	355229.83	1319712.11	Картометрический метод	2,50	-
3225	355156.87	1319723.13	Картометрический метод	2,50	-
3226	355158.38	1319735.34	Картометрический метод	2,50	-
3227	355423.17	1319697.25	Картометрический метод	2,50	-
3228	355439.57	1319694.41	Картометрический метод	2,50	-
3229	355457.97	1319691.22	Картометрический метод	2,50	-
3230	355465.70	1319699.23	Картометрический метод	2,50	-
3231	355470.54	1319753.21	Картометрический метод	2,50	-
3232	355473.83	1319790.86	Картометрический метод	2,50	-
3233	355472.70	1319809.42	Картометрический метод	2,50	-
3234	355461.27	1319858.65	Картометрический метод	2,50	-
3235	355464.33	1319872.45	Картометрический метод	2,50	-
3236	355230.04	1319908.06	Картометрический метод	2,50	-
3237	355232.49	1319915.30	Картометрический метод	2,50	-
3238	355226.19	1319918.32	Картометрический метод	2,50	-
3239	355230.53	1319933.42	Картометрический метод	2,50	-
3240	355356.41	1319908.55	Картометрический метод	2,50	-
3241	355376.47	1319901.06	Картометрический метод	2,50	-
3242	355396.45	1319898.06	Картометрический метод	2,50	-
3243	355475.13	1319894.14	Картометрический метод	2,50	-
3244	355409.27	1319981.51	Картометрический метод	2,50	-
3245	355501.60	1319997.48	Картометрический метод	2,50	-
3246	355467.46	1320012.47	Картометрический метод	2,50	-
3247	355376.62	1320022.48	Картометрический метод	2,50	-
3248	355356.83	1320024.19	Картометрический метод	2,50	-
3249	355265.81	1320028.89	Картометрический метод	2,50	-
3250	355245.15	1320036.25	Картометрический метод	2,50	-
3251	355228.18	1320040.44	Картометрический метод	2,50	-
3252	355207.11	1319998.73	Картометрический метод	2,50	-
3253	355189.35	1320005.52	Картометрический метод	2,50	-
3254	355153.77	1319934.91	Картометрический метод	2,50	-
3255	355151.60	1319930.40	Картометрический метод	2,50	-
3256	355100.47	1319819.44	Картометрический метод	2,50	-
3257	355088.15	1319778.21	Картометрический метод	2,50	-
3258	355083.49	1319747.97	Картометрический метод	2,50	-
3259	355086.11	1319689.18	Картометрический метод	2,50	-
3260	355095.00	1319613.21	Картометрический метод	2,50	-
3261	355119.73	1319491.69	Картометрический метод	2,50	-

## Сведения о местоположении границ объекта


3262	355096.23	1319487.63	Картометрический метод	2,50	-
3263	355171.13	1319326.08	Картометрический метод	2,50	-
3264	355190.38	1319345.11	Картометрический метод	2,50	-
3208	355424.47	1319378.66	Картометрический метод	2,50	-
3265	355194.94	1319651.03	Картометрический метод	2,50	-
3266	355203.15	1319710.47	Картометрический метод	2,50	-
3267	355143.71	1319718.67	Картометрический метод	2,50	-
3268	355135.51	1319659.24	Картометрический метод	2,50	-
3265	355194.94	1319651.03	Картометрический метод	2,50	-
3У78					
3269	355560.58	1320183.95	Картометрический метод	2,50	-
3270	355559.47	1320192.90	Картометрический метод	2,50	-
3271	355565.85	1320251.57	Картометрический метод	2,50	-
3272	355506.13	1320257.77	Картометрический метод	2,50	-
3273	355504.95	1320256.52	Картометрический метод	2,50	-
3274	355501.69	1320256.78	Картометрический метод	2,50	-
3275	355498.02	1320254.61	Картометрический метод	2,50	-
3276	355477.22	1320256.14	Картометрический метод	2,50	-
3277	355476.60	1320249.90	Картометрический метод	2,50	-
3278	355457.17	1320251.71	Картометрический метод	2,50	-
3279	355455.32	1320267.47	Картометрический метод	2,50	-
3280	355399.59	1320270.36	Картометрический метод	2,50	-
3281	355357.59	1320272.44	Картометрический метод	2,50	-
3282	355358.28	1320289.47	Картометрический метод	2,50	-
3283	355360.31	1320354.56	Картометрический метод	2,50	-
3284	355360.79	1320373.01	Картометрический метод	2,50	-
3285	355360.59	1320392.81	Картометрический метод	2,50	-
3286	355361.76	1320417.34	Картометрический метод	2,50	-
3287	355378.66	1320416.92	Картометрический метод	2,50	-
3288	355443.54	1320416.68	Картометрический метод	2,50	-
3289	355456.27	1320422.37	Картометрический метод	2,50	-
3290	355480.70	1320424.05	Картометрический метод	2,50	-
3291	355500.08	1320427.68	Картометрический метод	2,50	-
3292	355506.81	1320431.28	Картометрический метод	2,50	-
3293	355506.85	1320477.98	Картометрический метод	2,50	-
3294	355481.87	1320478.23	Картометрический метод	2,50	-
3295	355365.55	1320478.20	Картометрический метод	2,50	-
3296	355361.89	1320478.11	Картометрический метод	2,50	-
3297	355356.79	1320481.33	Картометрический метод	2,50	-
3298	355359.44	1320544.46	Картометрический метод	2,50	-
3299	355359.10	1320553.70	Картометрический метод	2,50	-
3300	355357.30	1320582.51	Картометрический метод	2,50	-
3301	355352.92	1320597.80	Картометрический метод	2,50	-
3302	355348.79	1320693.94	Картометрический метод	2,50	-
3303	355341.70	1320614.11	Картометрический метод	2,50	-
3304	355324.38	1320662.44	Картометрический метод	2,50	-
3305	355286.23	1320739.24	Картометрический метод	2,50	-
3306	355204.33	1320694.21	Картометрический метод	2,50	-
3307	355217.97	1320670.44	Картометрический метод	2,50	-
3308	355242.31	1320620.32	Картометрический метод	2,50	-
3309	355260.04	1320568.38	Картометрический метод	2,50	-
3310	355274.30	1320516.99	Картометрический метод	2,50	-
3311	355282.92	1320462.11	Картометрический метод	2,50	-
3312	355287.64	1320407.80	Картометрический метод	2,50	-
3313	355287.43	1320352.53	Картометрический метод	2,50	-
3314	355277.90	1320245.74	Картометрический метод	2,50	-
3315	355267.01	1320205.84	Картометрический метод	2,50	-
3316	355287.08	1320201.34	Картометрический метод	2,50	-
3317	355306.58	1320189.28	Картометрический метод	2,50	-
3318	355461.70	1320190.22	Картометрический метод	2,50	-

## Сведения о местоположении границ объекта

3319	355513.07	1320191.34	Картометрический метод	2,50	-
3320	355560.58	1320183.95	Картометрический метод	2,50	-
33/79					
3320	355476.18	1320621.15	Картометрический метод	2,50	-
3321	355473.70	1320705.21	Картометрический метод	2,50	-
3322	355512.68	1320706.08	Картометрический метод	2,50	-
3323	355511.56	1320710.35	Картометрический метод	2,50	-
3324	355506.39	1320757.13	Картометрический метод	2,50	-
3325	355498.99	1320775.08	Картометрический метод	2,50	-
3326	355460.24	1320775.47	Картометрический метод	2,50	-
3327	355356.34	1320772.96	Картометрический метод	2,50	-
3328	355316.42	1320771.77	Картометрический метод	2,50	-
3329	355298.28	1320768.52	Картометрический метод	2,50	-
3330	355292.21	1320761.49	Картометрический метод	2,50	-
3331	355311.64	1320717.84	Картометрический метод	2,50	-
3332	355337.20	1320661.95	Картометрический метод	2,50	-
3333	355350.50	1320625.54	Картометрический метод	2,50	-
3334	355367.43	1320619.67	Картометрический метод	2,50	-
3335	355457.38	1320621.06	Картометрический метод	2,50	-
3330	355476.18	1320621.15	Картометрический метод	2,50	-
33/80					
3336	355505.63	1320488.33	Картометрический метод	2,50	-
3337	355506.74	1320558.77	Картометрический метод	2,50	-
3338	355506.69	1320604.03	Картометрический метод	2,50	-
3339	355421.84	1320604.39	Картометрический метод	2,50	-
3340	355364.02	1320603.45	Картометрический метод	2,50	-
3341	355366.22	1320542.60	Картометрический метод	2,50	-
3342	355366.36	1320487.64	Картометрический метод	2,50	-
3343	355394.66	1320487.78	Картометрический метод	2,50	-
3344	355394.25	1320484.45	Картометрический метод	2,50	-
3345	355410.33	1320483.29	Картометрический метод	2,50	-
3346	355410.63	1320487.78	Картометрический метод	2,50	-
3347	355426.14	1320487.94	Картометрический метод	2,50	-
3348	355426.14	1320482.26	Картометрический метод	2,50	-
3349	355442.49	1320482.22	Картометрический метод	2,50	-
3350	355442.62	1320488.02	Картометрический метод	2,50	-
3336	355505.63	1320488.33	Картометрический метод	2,50	-
33/81					
3351	355464.79	1321058.30	Картометрический метод	2,50	-
3352	355452.98	1321113.23	Картометрический метод	2,50	-
3353	355447.87	1321137.70	Картометрический метод	2,50	-
3354	355427.49	1321136.96	Картометрический метод	2,50	-
3355	355402.51	1321136.05	Картометрический метод	2,50	-
3356	355385.76	1321135.36	Картометрический метод	2,50	-
3357	355358.78	1321134.43	Картометрический метод	2,50	-
3358	355333.80	1321133.51	Картометрический метод	2,50	-
3359	355308.81	1321132.59	Картометрический метод	2,50	-
3360	355283.83	1321131.66	Картометрический метод	2,50	-
3361	355258.85	1321130.74	Картометрический метод	2,50	-
3362	355233.86	1321129.82	Картометрический метод	2,50	-
3363	355209.88	1321128.93	Картометрический метод	2,50	-
3364	355205.07	1321123.75	Картометрический метод	2,50	-
3365	355206.36	1321088.77	Картометрический метод	2,50	-
3366	355207.65	1321053.80	Картометрический метод	2,50	-
3367	355212.84	1321048.99	Картометрический метод	2,50	-
3368	355242.73	1321050.09	Картометрический метод	2,50	-
3369	355261.80	1321050.79	Картометрический метод	2,50	-
3370	355286.78	1321051.72	Картометрический метод	2,50	-
3371	355311.77	1321052.64	Картометрический метод	2,50	-
3372	355336.75	1321053.56	Картометрический метод	2,50	-
3373	355361.73	1321054.49	Картометрический метод	2,50	-

Сведения о местоположении границ объекта					
3374	355386,72	1321055,31	Картометрический метод	2,50	-
3375	355411,70	1321056,33	Картометрический метод	2,50	-
3376	355436,68	1321057,26	Картометрический метод	2,50	-
3351	355464,79	1321058,30	Картометрический метод	2,50	-
3. Сведения о характерных точках части (частей) границы объекта					
Обозначение характерных точек части границы	Координаты, м		Метод определения координат характерной точки	Средняя квадратическая погрешность положения характерной точки (М0), м	Описание обозначения точки на местности (при наличии)
	X	Y			
1	2	3	4	5	6
Часть № 1					
-	-	-	-	-	-

Рисунок 4  
Изометрический объект

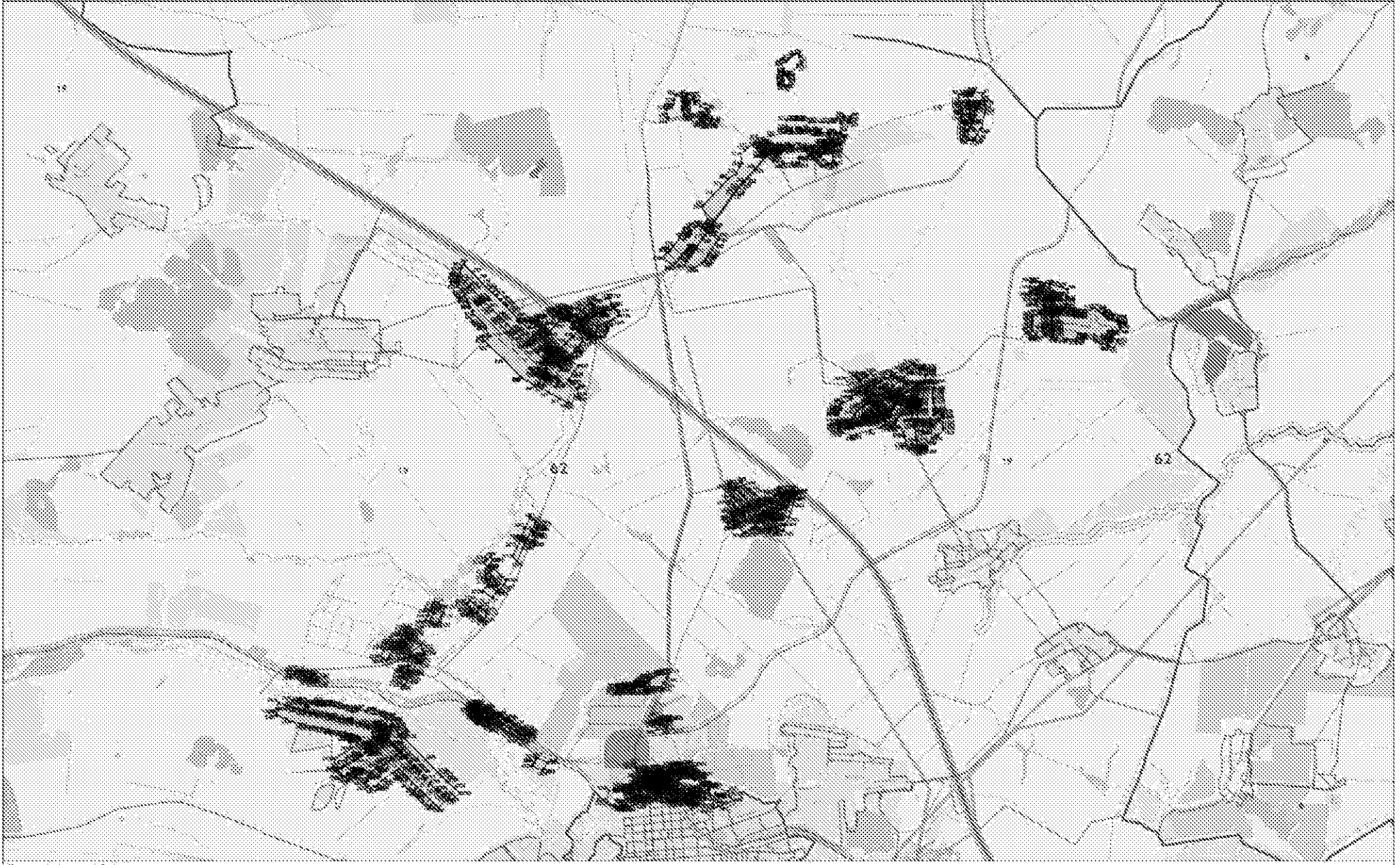


Исполнитель: \_\_\_\_\_  
 № \_\_\_\_\_  
 \_\_\_\_\_

Дата: \_\_\_\_\_

Место: \_\_\_\_\_





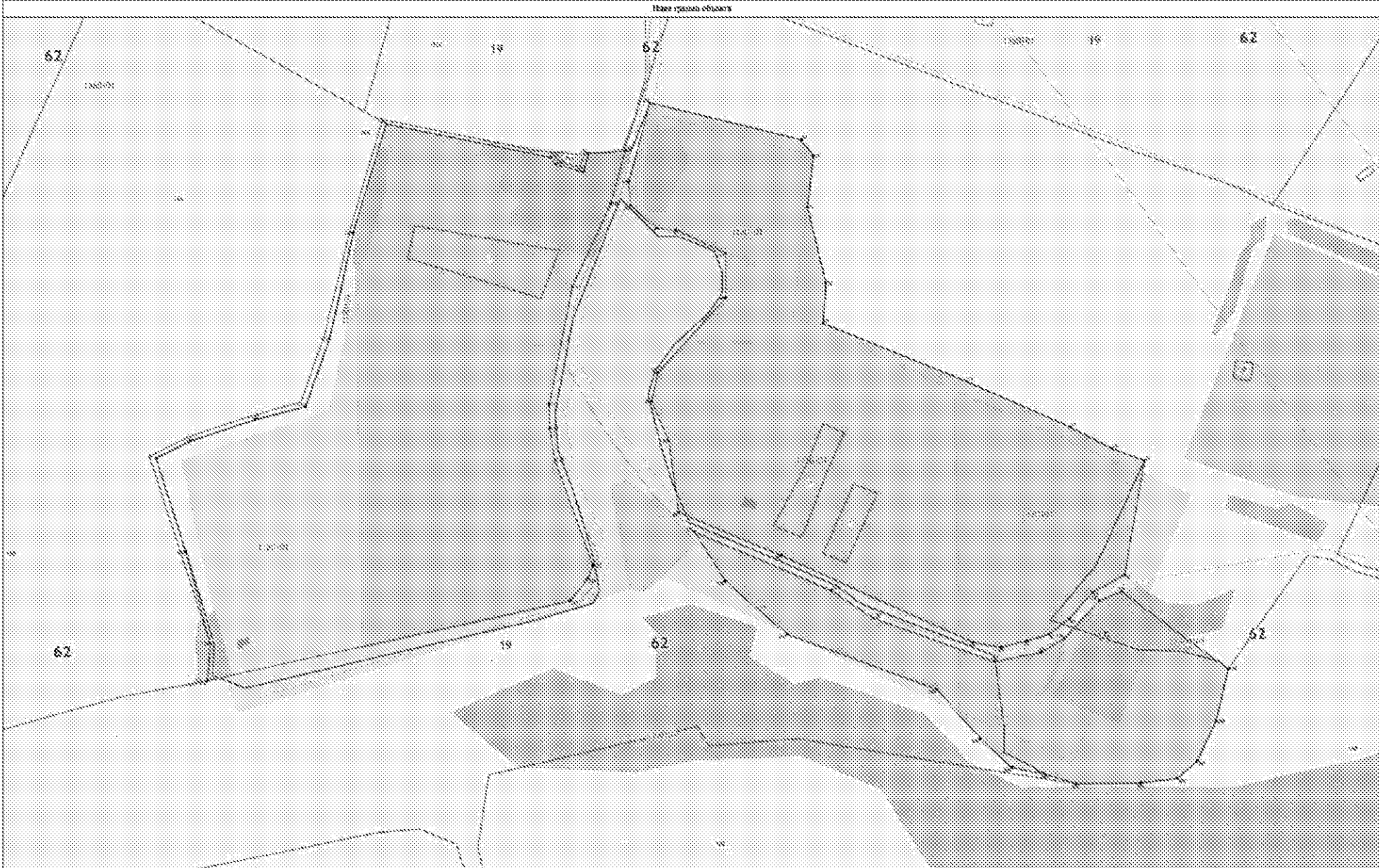
Исходные данные: аэрофотоснимок  
1. - граница территории, занятая объектом, в границах которой осуществляются работы по изменению  
- граница территории, занятая объектом, в границах которой осуществляются работы по изменению  
- граница территории, занятая объектом

Масштаб: 1:1000

Место на плане местности (с указанием координат, даты, названия объекта, масштаба) указывается в пояснении к плану

Исходный файл



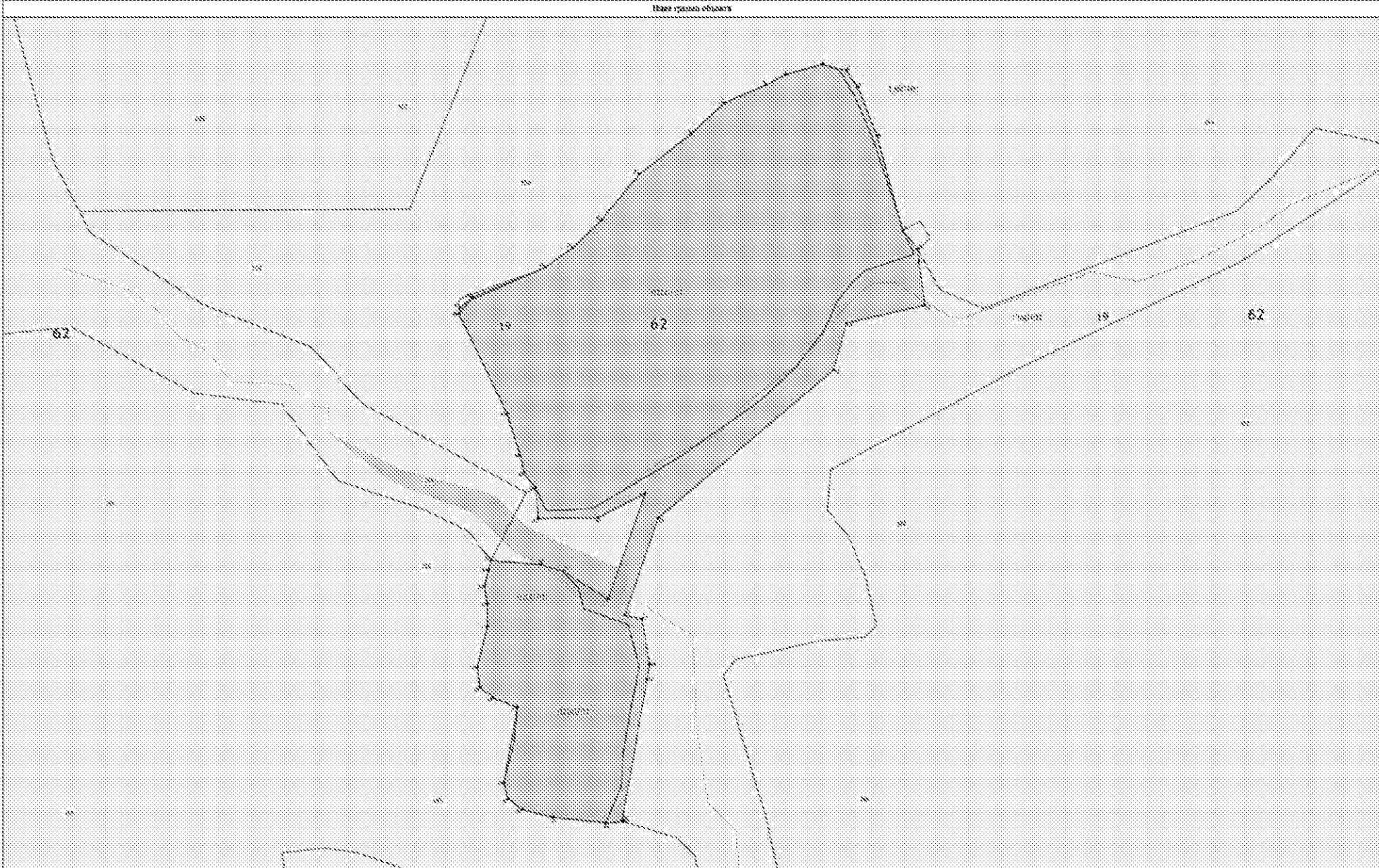


Исходные данные земельного участка:  
 - штриховая линия (контур) - границы и площадь участка; штриховая линия - площадь участка;  
 - штриховая линия - границы участка, площадь участка; штриховая линия - границы участка;  
 - штриховая линия - границы участка

Дата: \_\_\_\_\_ 2008 г. \_\_\_\_\_

Место для подписей: (подпись) \_\_\_\_\_, (подпись) \_\_\_\_\_, (подпись) \_\_\_\_\_

Рисунок 4  
ИЗМЕНА ГРАНИЦ ОБЛАСТИ



Изображение является частью государственной территории Республики Сербия

41 - территория, которая находится под контролем Республики Сербия, но не признана международным сообществом

----- территория, которая находится под контролем Республики Сербия, но не признана международным сообществом

----- территория, которая находится под контролем Республики Сербия, но не признана международным сообществом

Београд 1/18

Шкала: 1:1000000

Масштаб: 1:1000000



Рисунок 4  
ИЗМЕНЕНИЕ ОБЪЕМА



Исходные данные: рельеф местности, заданный в виде цифровой модели высот (ЦМВ) местности.

— 41 — исходный рельеф местности, заданный в виде цифровой модели высот (ЦМВ) местности

----- изменение объема местности, заданное в виде цифровой модели высот (ЦМВ) местности

..... граница территории объекта

Масштаб: \_\_\_\_\_ 2000 \_\_\_\_\_

Место для подписей: (подпись) \_\_\_\_\_, (подпись) \_\_\_\_\_, (подпись) \_\_\_\_\_



Район 4  
Ивановская область



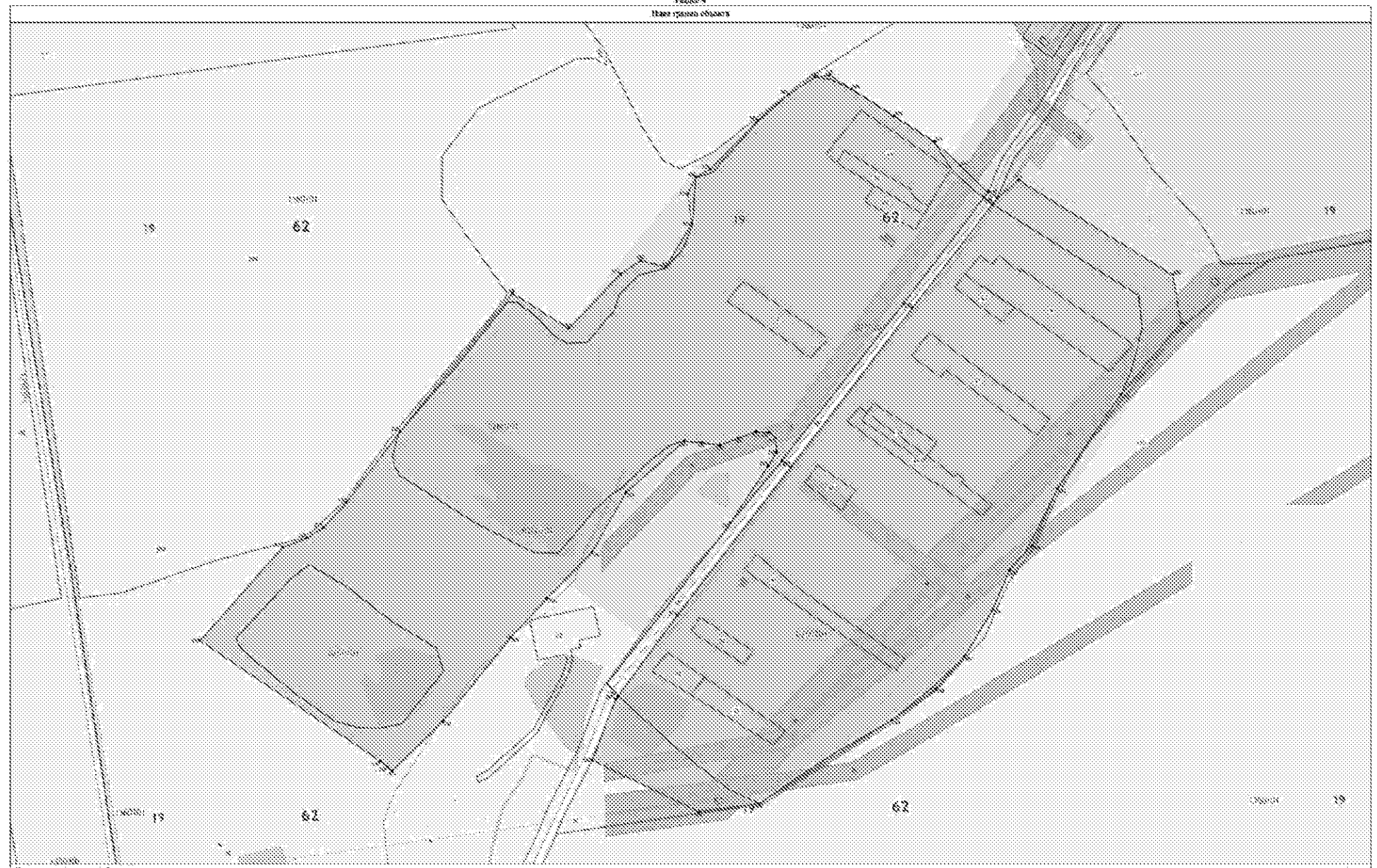
Историческое название территории: \_\_\_\_\_

62 - территория, занятая объектами, в отношении которых прекращено действие права собственности  
 62 - территория, занятая объектами, в отношении которых прекращено действие права собственности  
 62 - территория, занятая объектами, в отношении которых прекращено действие права собственности

Масштаб: \_\_\_\_\_

Масштаб по горизонтали: \_\_\_\_\_

Район 4  
Ивановская область



Исходные данные: план территории

— 1 — границы территории, включая и земельный участок, занятый объектом строительства

----- границы территории, занятые объектом строительства и земельный участок, занятый объектом строительства

..... границы земельного участка

Масштаб: 1:2000

Место для подписей: (подпись) \_\_\_\_\_, (подпись) \_\_\_\_\_, (подпись) \_\_\_\_\_

Район 4  
ИЗДАНИЕ ОБНОВЛЕН



Исходные данные не соответствуют:  
 - территории, находящейся в границах населенного пункта, но не включенной в кадастр;  
 - территории, находящейся за границами населенного пункта, но включенной в кадастр;  
 - территории, находящейся за границами населенного пункта и не включенной в кадастр.

Масштаб: 1:1000

Место на карте района (с указанием координат, соответствующих координатам центра района)



Рисунок 4  
План трассы объекта



62

Исполнитель: *Иванов Иван Иванович*

а) *линии трассы объекта, включая в том числе и участки, подлежащие изъятию*  
 б) *линии трассы объекта, подлежащие изъятию*  
 в) *линии трассы объекта*

Масштаб: 1:500

Место для подписей: *Иванов Иван Иванович*

62

Рисунок 4  
План участка



11 - граница участка, занятая объектами недвижимости, расположенными на участке  
 - - - - - граница участка, занятая объектами недвижимости, расположенными на участке  
 - - - - - граница участка, занятая объектами недвижимости, расположенными на участке

Масштаб: 1:500

Место на плане участка (с указанием координат) не соответствует действительности







Рисунок 4  
План территории объектов



1 - границы территории объектов  
 2 - границы земельных участков, занятых объектами недвижимости  
 3 - границы земельных участков, занятых объектами недвижимости

Масштаб: 1:1000

Место на плане территории (с указанием координат, даты составления плана)

Розреш 4  
Нова зграда објекта



1 - Арабски бројеви означавају бројеве парцела и објеката, док бројеви у заградама означавају бројеве парцела и објеката у оквиру којих се налази објекат.  
 2 - Бројеви у заградама означавају бројеве парцела и објеката у оквиру којих се налази објекат.  
 3 - Бројеви у заградама означавају бројеве парцела и објеката у оквиру којих се налази објекат.

Масштаб: 1:1000

Место: Нови Сад, Општина Нови Сад, Кат. поседлости, Општина Нови Сад, Општина Нови Сад





Рисунок 4  
План трассы обхода



Исполнитель: \_\_\_\_\_

41 - \_\_\_\_\_

\_\_\_\_\_

\_\_\_\_\_

Дата: \_\_\_\_\_ 2008 г. \_\_\_\_\_

Место для подписей: \_\_\_\_\_

Рисунок 4  
План территории объектов



В соответствии с требованиями:

- 41 — для размещения объектов, расположенных в границах территории объектов и до их возведения;
- для размещения объектов, расположенных в границах территории объектов и до их возведения;
- для размещения объектов, расположенных в границах территории объектов и до их возведения;

Масштаб: \_\_\_\_\_ 1:\_\_\_\_\_

Место для подписей архитектора (проектировщика) и заказчика (застройщика) \_\_\_\_\_

\_\_\_\_\_

## ОПИСАНИЕ МЕСТОПОЛОЖЕНИЯ ГРАНИЦ

ОД-2. Зона специализированной общественной застройки

(наименование объекта, местоположение границ, которого описано (далее - объект)

## Раздел I

Сведения об объекте		
№ п/п	Характеристики объекта	Описание характеристик
1	2	3
1	Местоположение объекта	Рязанская область, р-н Скопинский, с/п. Успенское
2	Площадь объекта ± величина погрешности определения площади (Р ± Дельта Р)	140953 кв.м. ± 32 кв.м.
3	Иные характеристики объекта	ОКАТО 61244888001 ОКТМО 61644488

## Раздел 2

Сведения о местоположении границ объекта					
1. Система координат МСК-62					
2. Сведения о характерных точках границ объекта					
Обозначение характерных точек границ	Координаты, м		Метод определения координат характерной точки	Средняя квадратическая погрешность положения характерной точки (Мп, м)	Описание обозначения точки на местности (при наличии)
	X	Y			
1	2	3	4	5	6
ЗУ1					
1	368624,86	1323173,10	Картометрический метод	2,50	-
2	368620,99	1323133,29	Картометрический метод	2,50	-
3	368658,40	1323130,49	Картометрический метод	2,50	-
4	368662,27	1323170,30	Картометрический метод	2,50	-
1	368624,86	1323173,10	Картометрический метод	2,50	-
ЗУ2					
5	368568,44	1322981,70	Картометрический метод	2,50	-
6	368566,51	1322961,85	Картометрический метод	2,50	-
7	368590,58	1322960,79	Картометрический метод	2,50	-
8	368592,02	1322979,96	Картометрический метод	2,50	-
5	368568,44	1322981,70	Картометрический метод	2,50	-
ЗУ3					
9	364547,66	1318175,34	Картометрический метод	2,50	-
10	364519,49	1318146,20	Картометрический метод	2,50	-
11	364617,93	1318054,07	Картометрический метод	2,50	-
12	364622,23	1318060,02	Картометрический метод	2,50	-
13	364646,58	1318082,72	Картометрический метод	2,50	-
14	364638,39	1318091,07	Картометрический метод	2,50	-
15	364631,85	1318097,73	Картометрический метод	2,50	-
16	364609,40	1318120,60	Картометрический метод	2,50	-
17	364609,38	1318120,61	Картометрический метод	2,50	-
18	364551,25	1318179,26	Картометрический метод	2,50	-
9	364547,66	1318175,34	Картометрический метод	2,50	-
ЗУ4					
19	364506,59	1318230,34	Картометрический метод	2,50	-
20	364474,45	1318265,31	Картометрический метод	2,50	-
21	364444,87	1318297,49	Картометрический метод	2,50	-
22	364440,81	1318292,92	Картометрический метод	2,50	-
23	364417,65	1318269,02	Картометрический метод	2,50	-
24	364362,18	1318211,74	Картометрический метод	2,50	-
25	364315,53	1318163,57	Картометрический метод	2,50	-
26	364387,23	1318118,12	Картометрический метод	2,50	-
27	364411,93	1318150,07	Картометрический метод	2,50	-
28	364461,47	1318145,71	Картометрический метод	2,50	-
29	364472,05	1318134,08	Картометрический метод	2,50	-
30	364458,43	1318114,07	Картометрический метод	2,50	-
31	364491,22	1318084,14	Картометрический метод	2,50	-
32	364505,03	1318098,34	Картометрический метод	2,50	-
33	364523,71	1318107,64	Картометрический метод	2,50	-
34	364499,14	1318136,13	Картометрический метод	2,50	-
35	364513,86	1318151,81	Картометрический метод	2,50	-
36	364494,65	1318170,97	Картометрический метод	2,50	-
37	364523,50	1318198,64	Картометрический метод	2,50	-
38	364528,82	1318203,74	Картометрический метод	2,50	-

Сведения о местоположении границ объекта					
19	364506.59	1318230.34	Картометрический метод	2,50	-
ЗУ5					
39	363412.47	1325580.17	Картометрический метод	2,50	-
40	363412.03	1325559.51	Картометрический метод	2,50	-
41	363413.73	1325556.12	Картометрический метод	2,50	-
42	363436.80	1325554.53	Картометрический метод	2,50	-
43	363441.67	1325558.07	Картометрический метод	2,50	-
44	363442.62	1325565.81	Картометрический метод	2,50	-
45	363443.14	1325578.95	Картометрический метод	2,50	-
46	363437.54	1325579.18	Картометрический метод	2,50	-
47	363425.72	1325579.90	Картометрический метод	2,50	-
39	363412.47	1325580.17	Картометрический метод	2,50	-
ЗУ6					
48	363375.68	1325652.61	Картометрический метод	2,50	-
49	363375.51	1325617.11	Картометрический метод	2,50	-
50	363375.92	1325612.17	Картометрический метод	2,50	-
51	363407.93	1325611.68	Картометрический метод	2,50	-
52	363411.59	1325616.39	Картометрический метод	2,50	-
53	363427.80	1325616.07	Картометрический метод	2,50	-
54	363429.28	1325652.34	Картометрический метод	2,50	-
55	363415.28	1325652.41	Картометрический метод	2,50	-
48	363375.68	1325652.61	Картометрический метод	2,50	-
ЗУ7					
56	361067.88	1322671.33	Картометрический метод	2,50	-
57	361032.61	1322645.56	Картометрический метод	2,50	-
58	361058.37	1322581.23	Картометрический метод	2,50	-
59	361106.09	1322556.83	Картометрический метод	2,50	-
60	361098.52	1322597.51	Картометрический метод	2,50	-
56	361067.88	1322671.33	Картометрический метод	2,50	-
ЗУ8					
61	356591.90	1314735.94	Картометрический метод	2,50	-
62	356583.34	1314730.78	Картометрический метод	2,50	-
63	356588.50	1314722.22	Картометрический метод	2,50	-
64	356597.06	1314727.38	Картометрический метод	2,50	-
61	356591.90	1314735.94	Картометрический метод	2,50	-
ЗУ9					
65	356382.12	1314399.74	Картометрический метод	2,50	-
66	356357.77	1314411.33	Картометрический метод	2,50	-
67	356363.30	1314428.10	Картометрический метод	2,50	-
68	356390.35	1314471.33	Картометрический метод	2,50	-
69	356396.45	1314513.05	Картометрический метод	2,50	-
70	356355.11	1314553.30	Картометрический метод	2,50	-
71	356302.09	1314480.57	Картометрический метод	2,50	-
72	356300.17	1314482.02	Картометрический метод	2,50	-
73	356255.15	1314415.28	Картометрический метод	2,50	-
74	356257.36	1314413.83	Картометрический метод	2,50	-
75	356257.37	1314413.83	Картометрический метод	2,50	-
76	356398.76	1314321.18	Картометрический метод	2,50	-
77	356428.94	1314378.24	Картометрический метод	2,50	-
78	356389.16	1314408.45	Картометрический метод	2,50	-
65	356382.12	1314399.74	Картометрический метод	2,50	-
ЗУ10					
79	356282.19	1314590.46	Картометрический метод	2,50	-
80	356245.50	1314619.75	Картометрический метод	2,50	-
81	356248.36	1314623.48	Картометрический метод	2,50	-
82	356230.21	1314637.06	Картометрический метод	2,50	-
83	356229.51	1314637.58	Картометрический метод	2,50	-
84	356213.75	1314616.90	Картометрический метод	2,50	-
85	356239.68	1314597.21	Картометрический метод	2,50	-
86	356292.88	1314556.79	Картометрический метод	2,50	-
87	356304.78	1314572.43	Картометрический метод	2,50	-



Сведения о местоположении границ объекта					
79	356282.19	1314590.46	Картометрический метод	2,50	-
ЗУ11					
88	355807.34	1320903.08	Картометрический метод	2,50	-
89	355795.95	1320836.70	Картометрический метод	2,50	-
90	355860.47	1320811.26	Картометрический метод	2,50	-
91	355874.77	1320808.80	Картометрический метод	2,50	-
92	355925.68	1320811.72	Картометрический метод	2,50	-
93	355937.54	1320880.71	Картометрический метод	2,50	-
94	355858.76	1320894.24	Картометрический метод	2,50	-
88	355807.34	1320903.08	Картометрический метод	2,50	-
ЗУ12					
95	355724.48	1321155.27	Картометрический метод	2,50	-
96	355664.52	1321145.75	Картометрический метод	2,50	-
97	355672.02	1321087.97	Картометрический метод	2,50	-
98	355729.36	1321096.64	Картометрический метод	2,50	-
95	355724.48	1321155.27	Картометрический метод	2,50	-
ЗУ13					
99	355497.49	1320395.46	Картометрический метод	2,50	-
100	355453.03	1320399.35	Картометрический метод	2,50	-
101	355453.38	1320381.77	Картометрический метод	2,50	-
102	355453.37	1320358.72	Картометрический метод	2,50	-
103	355453.37	1320358.70	Картометрический метод	2,50	-
104	355452.31	1320301.90	Картометрический метод	2,50	-
105	355454.62	1320295.80	Картометрический метод	2,50	-
106	355455.69	1320294.59	Картометрический метод	2,50	-
107	355492.43	1320291.78	Картометрический метод	2,50	-
108	355503.84	1320292.62	Картометрический метод	2,50	-
109	355505.24	1320313.50	Картометрический метод	2,50	-
110	355507.39	1320355.46	Картометрический метод	2,50	-
111	355507.40	1320355.60	Картометрический метод	2,50	-
112	355507.40	1320355.61	Картометрический метод	2,50	-
113	355508.91	1320389.99	Картометрический метод	2,50	-
99	355497.49	1320395.46	Картометрический метод	2,50	-
ЗУ14					
114	355378.66	1320416.92	Картометрический метод	2,50	-
115	355361.76	1320417.34	Картометрический метод	2,50	-
116	355360.59	1320392.81	Картометрический метод	2,50	-
117	355360.79	1320378.01	Картометрический метод	2,50	-
118	355360.51	1320354.56	Картометрический метод	2,50	-
119	355358.28	1320289.47	Картометрический метод	2,50	-
120	355357.59	1320272.44	Картометрический метод	2,50	-
121	355399.59	1320270.36	Картометрический метод	2,50	-
122	355400.70	1320291.43	Картометрический метод	2,50	-
123	355368.71	1320292.81	Картометрический метод	2,50	-
124	355369.04	1320298.01	Картометрический метод	2,50	-
125	355391.10	1320297.56	Картометрический метод	2,50	-
126	355397.08	1320296.73	Картометрический метод	2,50	-
127	355440.78	1320294.56	Картометрический метод	2,50	-
128	355446.56	1320299.51	Картометрический метод	2,50	-
129	355448.03	1320303.09	Картометрический метод	2,50	-
130	355448.02	1320309.93	Картометрический метод	2,50	-
131	355446.88	1320337.16	Картометрический метод	2,50	-
132	355443.54	1320416.68	Картометрический метод	2,50	-
114	355378.66	1320416.92	Картометрический метод	2,50	-
ЗУ15					
133	355344.56	1321717.76	Картометрический метод	2,50	-
134	355274.51	1321730.03	Картометрический метод	2,50	-
135	355280.43	1321874.37	Картометрический метод	2,50	-
136	355268.72	1321879.47	Картометрический метод	2,50	-
137	355257.49	1321884.36	Картометрический метод	2,50	-
138	355256.00	1321885.00	Картометрический метод	2,50	-

Сведения о местоположении границ объекта					
139	355252.09	1321886.70	Картометрический метод	2,50	-
140	355217.28	1321895,09	Картометрический метод	2,50	-
141	355211.81	1321896,40	Картометрический метод	2,50	-
142	355206.55	1321897,67	Картометрический метод	2,50	-
143	355197.54	1321874,75	Картометрический метод	2,50	-
144	355162.83	1321777,75	Картометрический метод	2,50	-
145	355126.36	1321676,56	Картометрический метод	2,50	-
146	355125.91	1321675,30	Картометрический метод	2,50	-
147	355106.34	1321621,01	Картометрический метод	2,50	-
148	355183.53	1321604,67	Картометрический метод	2,50	-
149	355184.12	1321604,54	Картометрический метод	2,50	-
150	355335.31	1321572,53	Картометрический метод	2,50	-
151	355335.92	1321572,39	Картометрический метод	2,50	-
152	355351.22	1321569,16	Картометрический метод	2,50	-
153	355352.75	1321568,79	Картометрический метод	2,50	-
154	355370.93	1321564,39	Картометрический метод	2,50	-
133	355344.56	1321717,76	Картометрический метод	2,50	-
ЗУ16					
155	355128.59	1321221,51	Картометрический метод	2,50	-
156	355124.86	1321216,46	Картометрический метод	2,50	-
157	355157.06	1321086,94	Картометрический метод	2,50	-
158	355190.88	1321088,18	Картометрический метод	2,50	-
159	355186.05	1321218,58	Картометрический метод	2,50	-
160	355180.84	1321223,42	Картометрический метод	2,50	-
155	355128.59	1321221,51	Картометрический метод	2,50	-
3. Сведения о характерных точках части (частей) границы объекта					
Обозначение характерных точек части границы	Координаты, м		Метод определения координат характерной точки	Средняя квадратическая погрешность положения характерной точки (Мп), м	Описание обозначения точки на местности (при наличии)
	X	Y			
1	2	3	4	5	6
Часть № 2					
-	-	-	-	-	-






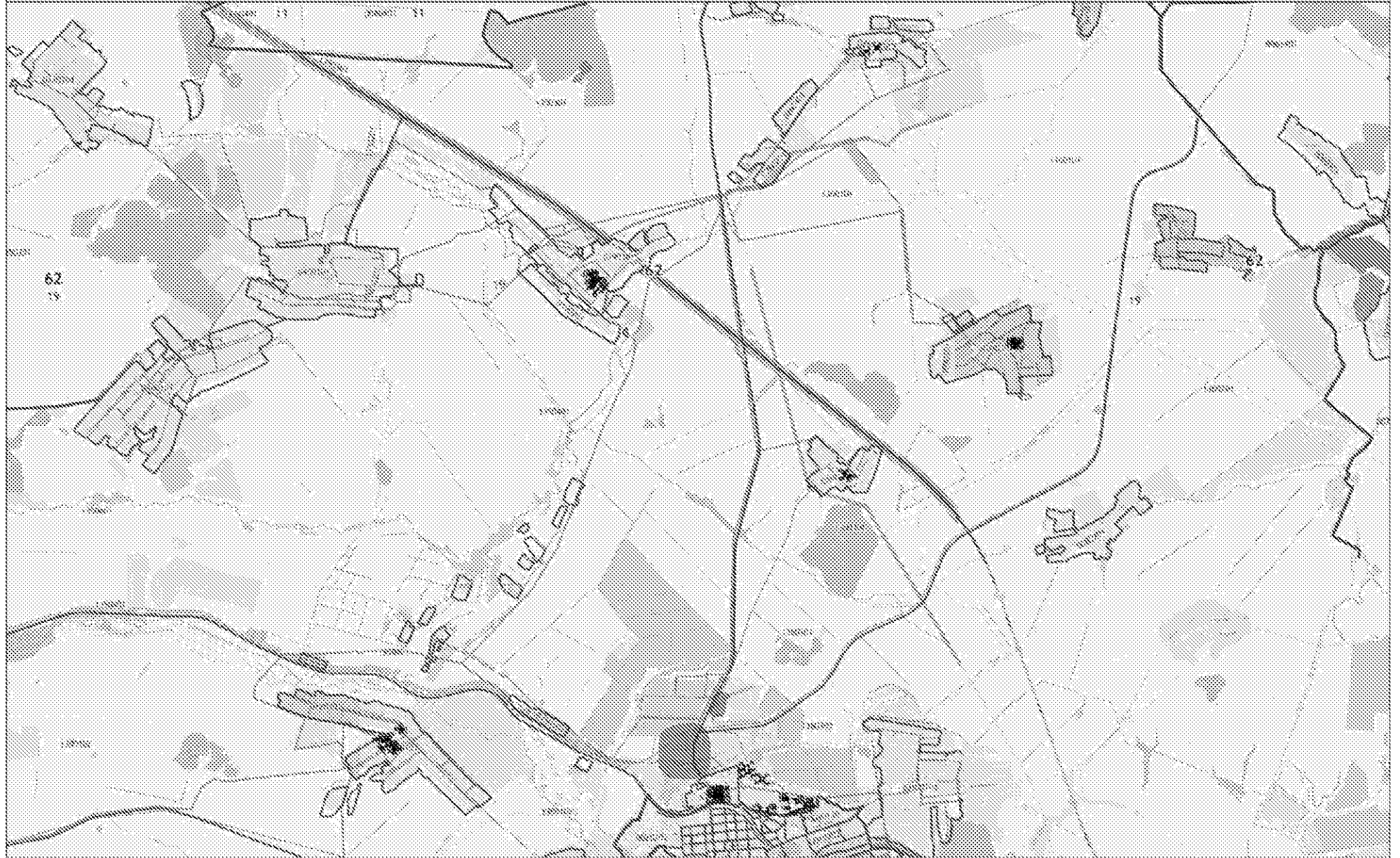
Иллюстрация объектов

Иллюстрация объектов

Иллюстрация объектов

Иллюстрация объектов

Район 4  
Ивановская область



Исходные данные земельного участка:

- 41 - видовой статус земельного участка (земельный участок, предназначенный для размещения объектов складского назначения)
- ..... - видовой статус земельного участка (земельный участок, предназначенный для размещения объектов складского назначения)
- ..... - видовой статус земельного участка

Масштаб: 1:1000

Место на карте района (района) Ивановской области (Ивановской области) Ивановской области

Ивановская область

Рисунок 4  
План трассы объектов



В соответствии с требованиями к содержанию:

- штриховая линия — граница участка, обремененная ипотекой;
- штрихпунктирная линия — граница участка, обремененная ипотекой;
- пунктирная линия — граница участка, обремененная ипотекой.

Дата: \_\_\_\_\_ 20\_\_ г. \_\_\_\_\_

Место для подписей и печати: \_\_\_\_\_





Рисунок 4  
План границ объектов



Исходными данными являются:

- 1) данные кадастрового учета, планы и планы-схемы земельных участков, данные кадастра;
- 2) данные кадастрового учета, планы и планы-схемы земельных участков, данные кадастра;
- 3) данные кадастрового учета, планы и планы-схемы земельных участков, данные кадастра;

Дата: ..... № ...../...../.....

Место (наименование, организационно-правовая форма, наименование) участка:

Рисунок 4  
Иллюстрация обременения

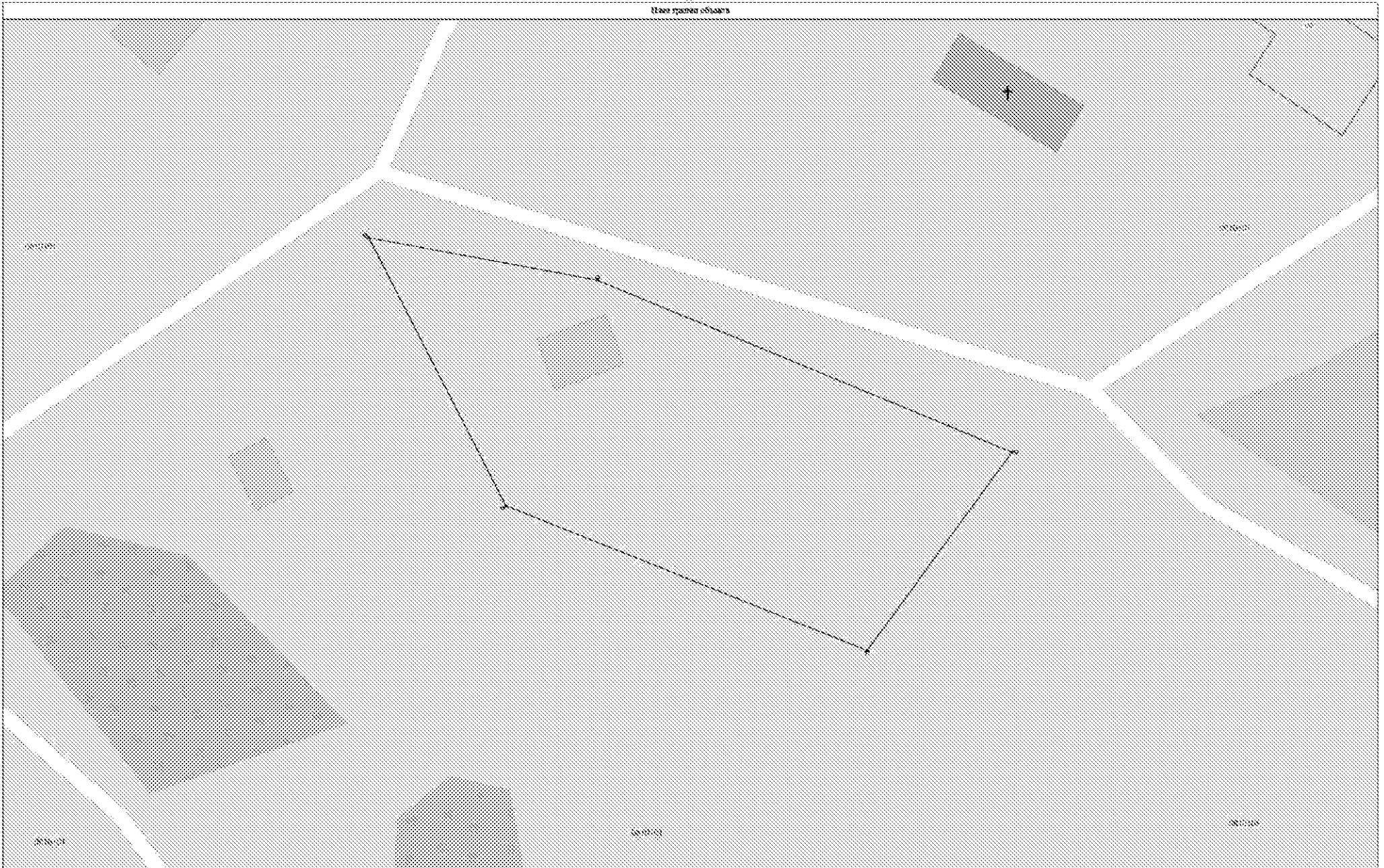


Иллюстрация земельного участка и обременения:  
 \*1 - обозначение земель, подлежащих изъятию для государственных нужд Российской Федерации;  
 ..... - границы земель, подлежащих изъятию для государственных нужд Российской Федерации;  
 ..... - границы земельных участков.

Объем: ..... № ...../.....

Всего (по прилагаемым) ..... земельных участков, расположенных на территории ..... района

Рисунок 4  
План участка обременения



Внесены изменения в кадастровый план:

- 41 — изменение адреса участка, изменение границ участка, изменение кадастрового номера участка
- 42 — изменение кадастрового номера участка, изменение границ участка, изменение адреса участка
- 43 — изменение кадастрового номера участка

Масштаб: 1:1000

Место для подписей и даты: \_\_\_\_\_

Лист 1 из 1



Рисунок 4  
План застройки территории



1 - существующие здания и сооружения  
 2 - проектируемые здания и сооружения  
 3 - проектируемые дороги и проезды  
 4 - проектируемые инженерные сети

Масштаб: 1:1000

Материал застройки территории

