

**ГЛАВНОЕ УПРАВЛЕНИЕ АРХИТЕКТУРЫ И ГРАДОСТРОИТЕЛЬСТВА
РЯЗАНСКОЙ ОБЛАСТИ**

ПОСТАНОВЛЕНИЕ

«28» Июня 2021 г.

№ 249-н

О внесении изменений в правила землепользования и застройки
муниципального образования – Заборьевское сельское поселение
Рязанского муниципального района Рязанской области

С целью приведения правил землепользования и застройки муниципального образования – Заборьевское сельское поселение Рязанского муниципального района Рязанской области (далее – правила землепользования и застройки) в соответствие с классификатором видов разрешенного использования земельных участков, утвержденных приказом Росреестра от 10.11.2020 № П/0412, приказом Минкультуры России от 30.09.2019 № 1449, на основании статей 30, 33 Градостроительного кодекса Российской Федерации, статьи 7 Федерального закона от 31.12.2017 № 507-ФЗ «О внесении изменений в Градостроительный кодекс Российской Федерации и отдельные законодательные акты Российской Федерации», статьи 2 Закона Рязанской области от 28.12.2018 № 106-ОЗ «О перераспределении отдельных полномочий в области градостроительной деятельности между органами местного самоуправления муниципальных образований Рязанской области и органами государственной власти Рязанской области», с учетом заключения о результатах общественных обсуждений от 18.06.2021 по проекту внесения изменений в правила землепользования и застройки, руководствуясь постановлением Правительства Рязанской области от 06.08.2008 № 153 «Об утверждении Положения о главном управлении архитектуры и градостроительства Рязанской области», главное управление архитектуры и градостроительства Рязанской области **ПОСТАНОВЛЯЕТ:**

1. Утвердить изменения в правила землепользования и застройки муниципального образования – Заборьевское сельское поселение Рязанского муниципального района Рязанской области, утвержденные решением Совета депутатов муниципального образования – Заборьевское сельское поселение Рязанского муниципального района Рязанской области от 17.12.2014 № 45

«Об утверждении Правил землепользования и застройки в муниципальном образовании – Заборьевское сельское поселение Рязанского муниципального района Рязанской области», изложив их в прилагаемой редакции.

2. Настоящее постановление вступает в силу со дня его официального опубликования.

3. Государственному казенному учреждению Рязанской области «Центр градостроительного развития Рязанской области» разместить настоящее постановление в федеральной государственной информационной системе территориального планирования (ФГИС ТП).


4. Отделу кадровой работы и делопроизводства обеспечить опубликование настоящего постановления в сетевом издании «Рязанские ведомости» (www.rv-ryazan.ru) и на официальном интернет-портале правовой информации (www.pravo.gov.ru) в течение двух дней со дня его издания.

5. Отделу информационного обеспечения градостроительной деятельности разместить настоящее постановление на официальном сайте главного управления архитектуры и градостроительства Рязанской области в сети «Интернет».

6. Предложить главе муниципального образования – Рязанский муниципальный район Рязанской области, главе муниципального образования – Заборьевское сельское поселение Рязанского муниципального района Рязанской области обеспечить размещение настоящего постановления на официальном сайте муниципального образования в сети «Интернет», публикацию в средствах массовой информации.

7. Контроль за исполнением настоящего постановления оставляю за собой.

Начальник



Р.В. Шапкин

Утверждены
постановлением главного управления
архитектуры и градостроительства
Рязанской области
от 28 июня 2021 г. № 249-п

Правила землепользования и застройки
муниципального образования – Заборьевское сельское поселение
Рязанского муниципального района Рязанской области

Оглавление

Раздел 1. Порядок применения и внесения изменений в правила землепользования и застройки муниципального образования Заборьевское сельское поселение Рязанского района Рязанской области.	4
Статья 1. Основные понятия, используемые в Правилах землепользования и застройки.	4
Статья 2. Положение о регулировании землепользования и застройки.	4
Статья 3. Положение об изменении видов разрешенного использования земельных участков и объектов капитального строительства физическими и юридическими лицами.	4
Статья 4. Положение о подготовке документации по планировке территории.	6
Статья 5. Положение о проведении общественных обсуждений или публичных слушаний по вопросам землепользования и застройки.	6
Статья 6. Положение о внесении изменений в правила землепользования и застройки.	7
Статья 7. Градостроительные планы земельных участков.	8
Статья 8. Разрешение на строительство, реконструкцию и ввод объектов капитального строительства в эксплуатацию.	9
Раздел 2. Градостроительные регламенты.	9
Статья 9. Градостроительные регламенты. Виды разрешённого использования земельных участков и объектов капитального строительства.	9
Статья 10. Сводный перечень территориальных зон, выделенных на Схеме градостроительного зонирования муниципального образования – Заборьевское сельское поселение.	10
Статья 11. Градостроительные регламенты по видам разрешенного использования в соответствии с территориальными зонами.	12
1. Градостроительные регламенты. Жилые зоны.	12
1.1 Жилые зоны (1).	12
1.2 Зона застройки индивидуальными жилыми домами (1.1).	15
2. Градостроительные регламенты. Общественно-деловые зоны.	17
2.1 Многофункциональная общественно-деловая зона (2.1).	17
3. Градостроительные регламенты. Производственные зоны, зоны инженерной и транспортной инфраструктур.	18
3.1 Производственная зона (3.1).	18
3.2 Зона транспортной инфраструктуры (3.4).	19
4. Градостроительные регламенты. Зоны сельскохозяйственного	

использования.....	21
4.1 Зона садоводческих, огороднических некоммерческих объединений граждан (4.1).....	21
4.2 Зоны сельскохозяйственного использования (4.2).....	211
4.3 Производственная зона сельскохозяйственных предприятий (4.4).....	222
5. Градостроительные регламенты. Рекреационные зоны.....	24
5.1 Зоны рекреационного назначения (5.0).....	24
5.2 Зона озелененных территорий общего пользования (лесопарки, парки, сады, скверы, бульвары, городские леса) (5.1).....	25
5.3 Зона отдыха (5.2).....	26
5.4 Лесопарковая зона (5.4).....	27
5.5 Иные зоны рекреационного назначения (5.5).....	28
6. Градостроительные регламенты. Зоны специального назначения.....	29
6.1. Зона кладбищ (6.1).....	29
6.2. Зона режимных территорий (6.2).....	30
7. Градостроительные регламенты. Достопримечательное место «Есенинская Русь-место, связанное с жизнью и творчеством поэта С.А. Есенина», расположенного по адресу: Рязанская область, Рыбновский район, Рязанский район, г. Рязань.....	31
8. Зона сельскохозяйственных угодий.....	31
9. Земли лесного фонда.....	31
10. Земли особо охраняемых природных территорий.....	31
11. Расчетные показатели минимально и максимально допустимого уровня обеспеченности территории объектами инфраструктур.....	32
12. Зоны с особыми условиями использования территории.....	32
12.1. Санитарно-защитные зоны предприятий и объектов.....	32
12.2. Водоохранная зона и прибрежная защитная полоса водных объектов.....	33
12.3. Зона санитарной охраны источников питьевого водоснабжения.....	33
12.4. Лесопарковый зеленый пояс.....	34
12.5. Зоны затопления и подтопления.....	34
12.6. Особо охраняемые природные территории.....	355
12.7. Территории зон охраны объектов культурного наследия.....	37

Раздел 1. Порядок применения и внесения изменений в правила землепользования и застройки муниципального образования Заборьевское сельское поселение Рязанского района Рязанской области.

Статья 1. Основные понятия, используемые в Правилах землепользования и застройки.

В настоящих Правилах землепользования и застройки муниципального образования — Заборьевское сельское поселение Рязанского муниципального района Рязанской области используются понятия и определения, содержащиеся в статье 1 градостроительного кодекса Российской Федерации.

Статья 2. Положение о регулировании землепользования и застройки.

В соответствии со статьей 32 Градостроительного кодекса Российской Федерации правила землепользования и застройки утверждаются представительным органом местного самоуправления.

В соответствии с Законом Рязанской области от 28.12.2018 № 106-ОЗ «О перераспределении отдельных полномочий в области градостроительной деятельности между органами местного самоуправления муниципальных образований Рязанской области и органами государственной власти Рязанской области» полномочия органов местного самоуправления по принятию решения о подготовке проекта правил землепользования и застройки, утверждению состава и порядка деятельности комиссии по подготовке проекта правил землепользования и застройки, принятию решения о проведении общественных обсуждений или публичных слушаний, принятию решения об утверждении правил землепользования и застройки или о необходимости их доработки, внесении изменений в правила землепользования и застройки осуществляет центральный исполнительный орган государственной власти Рязанской области, уполномоченный в сфере градостроительной деятельности.

В соответствии с постановлением Правительства Рязанской области от 06.08.2008 № 153 «Об утверждении Положения о главном управлении архитектуры и градостроительства Рязанской области» центральным исполнительным органом государственной власти Рязанской области, уполномоченным в сфере градостроительной деятельности, является главное управление архитектуры и градостроительства Рязанской области.

Статья 3. Положение об изменении видов разрешенного использования земельных участков и объектов капитального строительства физическими и юридическими лицами.

В соответствии со статьей 37 Градостроительного кодекса Российской Федерации, изменение одного вида разрешенного использования земельных участков и объектов капитального строительства на другой вид такого

использования осуществляется в соответствии с градостроительным регламентом при условии соблюдения требований технических регламентов.

Основные и вспомогательные виды разрешенного использования земельных участков и объектов капитального строительства правообладателями земельных участков и объектов капитального строительства, за исключением органов государственной власти, органов местного самоуправления, государственных и муниципальных учреждений, государственных и муниципальных унитарных предприятий, выбираются самостоятельно без дополнительных разрешений и согласования.

Решения об изменении одного вида разрешенного использования земельных участков и объектов капитального строительства, расположенных на землях, на которые действие градостроительных регламентов не распространяется или для которых градостроительные регламенты не устанавливаются, на другой вид такого использования принимаются в соответствии с федеральными законами.

Предоставление разрешения на условно разрешенный вид использования земельного участка или объекта капитального строительства осуществляется в порядке, предусмотренном статьей 39 Градостроительного кодекса Российской Федерации.

Физическое или юридическое лицо вправе оспорить в суде решение о предоставлении разрешения на условно разрешенный вид использования земельного участка или объекта капитального строительства либо об отказе в предоставлении такого разрешения.

В соответствии с Законом Рязанской области от 28.12.2018 № 106-ОЗ «О перераспределении отдельных полномочий в области градостроительной деятельности между органами местного самоуправления муниципальных образований Рязанской области и органами государственной власти Рязанской области» полномочия органов местного самоуправления по принятию решения о подготовке проекта правил землепользования и застройки, утверждению состава и порядка деятельности комиссии по подготовке проекта правил землепользования и застройки, принятию решения о проведении общественных обсуждений или публичных слушаний, принятию решения об утверждении правил землепользования и застройки или о необходимости их доработки, внесению изменений в правила землепользования и застройки осуществляет центральный исполнительный орган государственной власти Рязанской области, уполномоченный в сфере градостроительной деятельности.

В соответствии с постановлением Правительства Рязанской области от 06.08.2008 № 153 «Об утверждении Положения о главном управлении архитектуры и градостроительства Рязанской области» центральным исполнительным органом государственной власти Рязанской области, уполномоченным в сфере градостроительной деятельности, является главное управление архитектуры и градостроительства Рязанской области.

Статья 4. Положение о подготовке документации по планировке территории.

В соответствии со статьей 41 Градостроительного кодекса Российской Федерации подготовка документации по планировке территории осуществляется в целях обеспечения устойчивого развития территорий, в том числе выделения элементов планировочной структуры, установления границ земельных участков, установления границ зон планируемого размещения объектов капитального строительства.

В соответствии с Законом Рязанской области от 28.12.2018 № 106-ОЗ «О перераспределении отдельных полномочий в области градостроительной деятельности между органами местного самоуправления муниципальных образований Рязанской области и органами государственной власти Рязанской области» полномочия органов местного самоуправления по принятию решения о подготовке документации по планировке территории, обеспечению ее подготовки, утверждению документации по планировке территории или принятию решения об отклонении такой документации и о направлении ее на доработку, внесении изменений в документацию по планировке территории осуществляет центральный исполнительный орган государственной власти Рязанской области, уполномоченный в сфере градостроительной деятельности.

В соответствии с постановлением Правительства Рязанской области от 06.08.2008 № 153 центральным исполнительным органом государственной власти Рязанской области, уполномоченным в сфере градостроительной деятельности, является главное управление архитектуры и градостроительства Рязанской области.

Статья 5. Положение о проведении общественных обсуждений или публичных слушаний по вопросам землепользования и застройки.

Проведение общественных обсуждений или публичных слушаний по вопросам землепользования и застройки осуществляется в соответствии с Градостроительным кодексом Российской Федерации.

Общественные обсуждения и публичные слушания по проектам генеральных планов и правил землепользования и застройки поселений и городских округов, проектам планировки территории, проектам межевания территории, проектам правил благоустройства территорий, проектам, предусматривающим внесение изменений в один из указанных утвержденных документов, проектам решений о предоставлении разрешения на условно разрешенный вид использования земельного участка или объекта капитального строительства, проектам решений о предоставлении разрешения на отклонение от предельных параметров разрешенного строительства, реконструкции объектов капитального строительства проводятся в целях соблюдения права человека на благоприятные условия жизнедеятельности, прав и законных интересов

правообладателей земельных участков и объектов капитального строительства, а также выявления и учета мнения населения при осуществлении градостроительной деятельности в поселениях и городских округах Рязанской области.

Результаты общественных обсуждений и публичных слушаний носят рекомендательный характер.

Документами общественных обсуждений или публичных слушаний являются протокол общественных обсуждений или публичных слушаний и заключение о результатах общественных обсуждений или публичных слушаний.

Участники общественных обсуждений или публичных слушаний вправе представлять свои предложения и замечания, касающиеся обсуждаемых вопросов, для включения в протокол общественных обсуждений или протокол публичных слушаний.

Статья 6. Положение о внесении изменений в правила землепользования и застройки.

Внесение изменений в правила землепользования и застройки осуществляется в порядке, предусмотренном статьями 31 и 32 Градостроительного кодекса Российской Федерации, с учетом особенностей, установленных статьей 33 данного кодекса.

Основаниями для рассмотрения вопроса о внесении изменений в правила землепользования и застройки являются:

1) несоответствие правил землепользования и застройки генеральному плану поселения, генеральному плану городского округа, схеме территориального планирования муниципального района, возникшее в результате внесения в такие генеральные планы или схему территориального планирования муниципального района изменений;

2) поступление от уполномоченного Правительством Российской Федерации федерального органа исполнительной власти обязательного для исполнения в сроки, установленные законодательством Российской Федерации, предписания об устранении нарушений ограничений использования объектов недвижимости, установленных на приаэродромной территории, которые допущены в правилах землепользования и застройки поселения, городского округа, межселенной территории;

3) поступление предложений об изменении границ территориальных зон, изменении градостроительных регламентов;

4) несоответствие сведений о местоположении границ зон с особыми условиями использования территорий, территорий объектов культурного наследия, отображенных на карте градостроительного зонирования, содержащемся в Едином государственном реестре недвижимости описанию местоположения границ указанных зон, территорий;

5) несоответствие установленных градостроительным регламентом ограничений использования земельных участков и объектов капитального строительства, расположенных полностью или частично в границах зон с особыми условиями использования территорий, территорий достопримечательных мест федерального, регионального и местного значения, содержащимся в Едином государственном реестре недвижимости ограничениям использования объектов недвижимости в пределах таких зон, территорий;

6) установление, изменение, прекращение существования зоны с особыми условиями использования территории, установление, изменение границ территории объекта культурного наследия, территории исторического поселения федерального значения, территории исторического поселения регионального значения.

Статья 7. Градостроительные планы земельных участков.

В соответствии со статьей 57.3 Градостроительного кодекса Российской Федерации градостроительный план земельного участка выдается в целях обеспечения субъектов градостроительной деятельности информацией, необходимой для архитектурно-строительного проектирования, строительства, реконструкции объектов капитального строительства в границах земельного участка.

В соответствии с Законом Рязанской области от 28.12.2018 № 106-ОЗ «О перераспределении отдельных полномочий в области градостроительной деятельности между органами местного самоуправления муниципальных образований Рязанской области и органами государственной власти Рязанской области» полномочия органов местного самоуправления по подготовке, регистрации и выдаче градостроительных планов земельных участков осуществляет центральный исполнительный орган государственной власти Рязанской области, уполномоченный в сфере градостроительной деятельности. В соответствии с постановлением Правительства Рязанской области от 06.08.2008 № 153 центральным исполнительным органом государственной власти Рязанской области, уполномоченным в сфере градостроительной деятельности, является главное управление архитектуры и градостроительства Рязанской области.

В соответствии с распоряжением Правительства Рязанской области от 07.02.2019 № 62-р «О создании государственного казенного учреждения Рязанской области «Центр градостроительного развития Рязанской области» путем учреждения» обеспечение реализации отдельных полномочий в области градостроительной деятельности главного управления архитектуры и градостроительства Рязанской области, перераспределенных между органами местного самоуправления муниципальных образований Рязанской области и органами государственной власти Рязанской области, в части подготовки, регистрации и выдачи градостроительных планов земельных участков относится

к полномочиям государственного казенного учреждения Рязанской области «Центр градостроительного развития Рязанской области».

Статья 8. Разрешение на строительство, реконструкцию и ввод объектов капитального строительства в эксплуатацию.

Разрешение на строительство, реконструкцию объектов капитального строительства выдается в соответствии со статьей 51 Градостроительного кодекса Российской Федерации.

В соответствии с Законом Рязанской области от 28.12.2018 № 106-ОЗ «О перераспределении отдельных полномочий в области градостроительной деятельности между органами местного самоуправления муниципальных образований Рязанской области и органами государственной власти Рязанской области» полномочия органов местного самоуправления по выдаче разрешения на строительство, разрешения на ввод объектов в эксплуатацию при осуществлении строительства, реконструкции объектов капитального строительства, отказу в выдаче таких разрешений, за исключением полномочий, предусмотренных статьей 51.1, частями 17, 19 и 21 статьи 55 Градостроительного кодекса Российской Федерации осуществляет центральный исполнительный орган государственной власти Рязанской области, уполномоченный в сфере градостроительной деятельности.

В соответствии с постановлением Правительства Рязанской области от 06.08.2008 № 153 центральным исполнительным органом государственной власти Рязанской области, уполномоченным в сфере градостроительной деятельности, является главное управление архитектуры и градостроительства Рязанской области.

Раздел 2. Градостроительные регламенты.

Статья 9. Градостроительные регламенты. Виды разрешенного использования земельных участков и объектов капитального строительства.

Разрешенное использование земельных участков и объектов капитального строительства в настоящих Правилах может быть следующих видов:

- основные виды разрешенного использования;
- вспомогательные виды разрешенного использования, допустимые только в качестве дополнительных, по отношению к основным видам разрешенного использования и условно разрешенным видам использования, и осуществляемые совместно с ними;
- условно разрешенные виды использования.

Статья 10. Сводный перечень территориальных зон, выделенных на Схеме градостроительного зонирования муниципального образования – Заборьевское сельское поселение.

Территориальные зоны определены с учетом:

1) возможности сочетания в пределах одной территориальной зоны различных видов существующего и планируемого использования земельных участков;

2) функциональных зон и параметров их планируемого развития, определенных генеральным планом поселения, схемой территориального планирования муниципального района;

3) определенных Градостроительным кодексом Российской Федерации видов территориальных зон;

4) сложившейся планировки территории и существующего землепользования;

5) планируемых изменений границ земель различных категорий;

6) предотвращения возможности причинения вреда объектам капитального строительства, расположенным на смежных земельных участках;

7) приказа Министерства культуры Российской Федерации от 30.09.2019 №1449 «Об утверждении требований к осуществлению деятельности и градостроительным регламентам в границах территории объекта культурного наследия федерального значения - достопримечательное место "Есенинская русь - место, связанное с жизнью и творчеством поэта С.А. Есенина", расположенного по адресу: Рязанская область, Рыбновский район, Рязанский район, г. Рязань» (далее - приказ Министерства культуры Российской Федерации от 30 сентября 2019 г. № 1449);

Границы территориальных зон установлены по:

1) границам населенных пунктов в пределах муниципальных образований;

2) границам земельных участков;

3) естественным границам природных объектов;

4) иным границам.

Градостроительные регламенты установлены настоящими Правилами применительно к земельным участкам и объектам капитального строительства, расположенным в границах, отображенных на схеме градостроительного зонирования, территориальных зон.

Действие градостроительного регламента не распространяется на земельные участки:

1) в границах территорий объектов культурного наследия (памятников истории и культуры), а также в границах территорий памятников или ансамблей, которые являются вновь выявленными объектами культурного наследия;









2) в границах территорий общего пользования (площадей, улиц проездов, скверов, пляжей, автомобильных дорог, закрытых водоемов);








3) занятые линейными объектами;

4) предоставленные для добычи полезных ископаемых.

Перечень территориальных зон.

В соответствии с Градостроительным кодексом Российской Федерации, классификатором видов разрешенного использования земельных участков, утвержденным приказом Федеральной службы государственной регистрации, кадастра и картографии от 10.11.2020 № П/0412 на карте градостроительного зонирования в границах муниципального образования - Заборьевское сельское поселение Рязанского муниципального района Рязанской области установлены следующие виды территориальных зон:

Кодовое обозначение	Наименование зоны
Жилые зоны	
	Жилые зоны
	Зона застройки индивидуальными жилыми домами
Общественно-деловые зоны	
	Многофункциональная общественно-деловая зона
Производственные зоны, зоны инженерной и транспортной инфраструктур	
	Производственная зона
	Зона транспортной инфраструктуры
Зоны сельскохозяйственного использования	
	Зона садоводческих, огороднических или дачных некоммерческих объединений граждан
	Зоны сельскохозяйственного использования
	Производственная зона сельскохозяйственных предприятий
Зоны рекреационного назначения	

	Зоны рекреационного назначения
	Зона озелененных территорий общего пользования (сады, лесопарки, парки, скверы, бульвары, городские леса)
	Зона отдыха
	Лесопарковая зона
	Иные рекреационные зоны
Зоны специального назначения	
	Зона кладбищ
	Зона режимных территорий

Статья 11. Градостроительные регламенты по видам разрешенного использования в соответствии с территориальными зонами.

1. Градостроительные регламенты. Жилые зоны

1.1 Жилые зоны (I).

Зоны жилой застройки образованы в целях создания комфортных и безопасных условий проживания населения в жилых домах коттеджного и усадебного типа. Зоны предназначены для развития на основе существующих и вновь осваиваемых территорий зон комфортного жилья, включающих:

- застройку отдельно стоящими жилыми домами, не предназначенными для раздела на квартиры, усадебного (коттеджного) типа, малой этажности с приусадебными земельными участками из расчета проживания в каждом доме одной семь
- малоэтажную многоквартирную жилую застройку
- объекты сферы социального и культурно-бытового обслуживания, обеспечивающей потребности жителей указанных территорий;
- создание условий для размещения необходимых объектов инженерной и транспортной инфраструктур.

Вид разрешенного использования	Наименование вида разрешенного использования земельного участка	Код по классификатору
Основные виды разрешенного использования зоны	для индивидуального жилищного строительства; для ведения личного подсобного хозяйства (приусадебный земельный участок); малоэтажная многоквартирная жилая застройка; блокированная жилая застройка; хранение автотранспорта; коммунальное обслуживание; бытовое обслуживание; оказание услуг связи; гостиничное обслуживание; ведение огородинчества; ведение садоводства; амбулаторно-поликлиническое обслуживание; дошкольное, начальное и среднее общее образование; среднее и высшее профессиональное образование; общественное управление; деловое управление; магазины; общественное питание; земельные участки (территории) общего пользования; объекты культурно-досуговой деятельности; парки культуры и отдыха; спорт; связь; обеспечение внутреннего правопорядка.	2.1 2.2 2.1.1 2.3 2.7.1 3.1(3.1.1-3.1.2) 3.3 3.2.3 4.7 13.1 13.2 3.4.1 3.5.1 3.5.2 3.8 (3.8.1-3.8.2) 4.1 4.4 4.6 12.0 (12.0.1-12.0.2) 3.6.1 3.6.2 5.1 (5.1.1-5.1.7) 6.8 8.3
Условно разрешенные виды разрешенного использования	оказание социальной помощи населению; общежития; осуществление религиозных обрядов; обеспечение деятельности в области гидрометеорологии и смежных с ней областях; амбулаторное ветеринарное обслуживание.	3.2.2 3.2.4 3.7.1 3.9.1 3.10.1
Вспомогательные виды разрешенного использования	служебные гаражи.	4.9

Предельные (минимальные и (или) максимальные) размеры земельных участков и предельные параметры разрешенного строительства, реконструкции объектов капитального строительства.

Предельный минимальный размер земельного участка	20 м	Минимальная ширина участков вдоль фронта улицы
Предельная минимальная площадь земельного участка	300 кв. м.	Для всех видов разрешенного использования, кроме «Хранение автотранспорта (гаражи)»
	24 кв. м.	Хранение автотранспорта (гаражи)
Предельный максимальный размер земельного участка	не подлежит установлению	
Предельная максимальная площадь земельного участка	2000 кв. м.	Для индивидуального жилищного строительства
	5000 кв. м.	Для ведения личного подсобного хозяйства
	не регламентируется	Для иных видов разрешенного использования
Минимальные отступы от границ земельных участков в целях определения мест допустимого размещения зданий, строений, сооружений, за пределами которых запрещено строительство зданий, строений, сооружений	<p>От фронтальной границы участка до строения – в случае, если иной показатель не установлен линией регулирования застройки – не менее 5 м.</p> <p>От магистральных улиц – не менее 5 м, от прочих улиц и проездов – не менее 3 м.</p> <p>В случае строительства блокированного жилого дома отступ от границ земельных участков между блок секциями – 0 м.</p> <p>Для видов разрешенного использования не относящихся к видам с кодом 2.1, 2.2 и 2.3: Не подлежат установлению.</p>	
Предельное количество этажей или предельная высота зданий, строений, сооружений	3 этажа	Для объектов основного и условно разрешенного видов использования
Максимальный процент застройки в границах земельного участка	40 %	Для жилых домов
	60 %	Для объектов основного и условно разрешенного видов использования

1.2 Зона застройки индивидуальными жилыми домами (1.1).

Зона застройки индивидуальными жилыми домами выделяется на основе существующих и вновь осваиваемых территорий индивидуальной жилой застройки, с целью повышения уровня комфортности проживания, развития сферы социального и культурно-бытового обслуживания, обеспечивающих потребности жителей, создания условий для размещения необходимых объектов инженерной инфраструктуры и благоустройства территории.

Согласно приказу Министерства культуры Российской Федерации от 30 сентября 2019 г. № 1449, зона 1.1. лежит в границе Участка Р-2.2 (территории, отнесенные к землям населенных пунктов и формируемые преимущественно индивидуальной жилой застройкой (ограниченное преобразование).

Вид разрешенного использования	Наименование вида разрешенного использования земельного участка	Код разрешенного использования земельного участка
Основные виды разрешенного использования	историко-культурная деятельность;	9.3
	для индивидуального жилищного строительства;	2.1
	для ведения дачного подсобного хозяйства (приусадебный земельный участок);	2.2
	коммунальное обслуживание;	3.1 (3.1.1-3.1.2)
	ведение огородничества;	13.1
	ведение садоводства;	13.2
	земельные участки (территории) общего пользования.	12.0 (12.0.1-12.0.2)
Условно разрешенные виды разрешенного использования	социальное обслуживание;	3.2 (3.2.1-3.2.4)
	бытовое обслуживание;	3.3
	здравоохранение;	3.4 (3.4.1-3.4.2)
	образование и просвещение;	3.5 (3.5.1-3.5.2)
	религиозное использование;	3.7 (3.7.1-3.7.2)
	общественное управление;	3.8 (3.8.1-3.8.2)
	деловое управление;	4.1
	магазины;	4.4
	банковская и страховая деятельность;	4.5
	общественное питание;	4.6
гостиничное обслуживание.	4.7	

Предельные (минимальные и (или) максимальные) размеры земельных участков и предельные параметры разрешенного строительства, реконструкции объектов капитального строительства зоны застройки индивидуальными жилыми домами

Предельный минимальный размер земельного участка	20	Минимальная ширина участков вдоль фронта улицы
Предельная минимальная площадь земельного участка	300 кв.м.	Для всех видов разрешенного использования
Предельный максимальный размер земельного участка	не подлежит установлению	
Предельная максимальная площадь земельного участка	2000 кв.м.	Для индивидуального жилищного строительства
	5000 кв.м.	Для ведения личного подсобного хозяйства
	не подлежит установлению	Для иных видов разрешенного использования
Минимальный отступ от границ земельных участков до зданий, строений, сооружений	От фронтальной границы участка до строения – в случае, если иной показатель не установлен линией регулирования застройки – не менее 5 м. от магистральных улиц – не менее 5 м, от прочих улиц и проездов – не менее 3 м. В случае строительства блокированного жилого дома отступ от границ земельных участков между блок секциями – 0 м. Для видов разрешенного использования не относящихся к видам с кодом 2.1, 2.2: Не подлежит установлению.	
Максимальная высота зданий, строений, сооружений на территории земельного участка	Не более 7,5 м от нижней отметки земли до конька кровли	Для всех видов разрешенного использования
Максимальный процент застройки в границах земельного участка	20%*	Для индивидуального жилищного строительства
	60%	Для иных видов разрешенного использования

*Согласно, п.13.1.23 приказа Министерства культуры Российской Федерации от 30 сентября 2019 г. № 1449.

В соответствии с приказом Министерства культуры Российской Федерации от 30 сентября 2019 г. № 1449 требования к градостроительным регламентам к элементам ограждения, хозяйственным постройкам

и к размещению жилых домов на земельном участке отражены в п. 13.1.18-13.1.21.13.

2. Градостроительные регламенты. Общественно-деловые зоны.

2.1 Многофункциональная общественно-деловая зона (2.1)

Зона предназначена для размещения муниципальных учреждений, комплексных многофункциональных зон общественно-деловой и коммерческой сферы, необходимых объектов инженерной и транспортной инфраструктуры. В общественно-деловых зонах размещение объектов торговли, общественного питания, бань, прачечных, гаражей, площадок и сооружений для хранения общественного и индивидуального транспорта должно осуществляться с соблюдением санитарных требований.

Вид разрешенного использования	Наименование вида разрешенного использования земельного участка	Код разрешенного использования земельного участка
Основные виды разрешенного использования	коммунальное обслуживание;	3.1
	социальное обслуживание;	3.2
	бытовое обслуживание;	3.3
	стационарное медицинское обслуживание;	3.4.2
	дошкольное, начальное и среднее общее образование;	3.5.1
	культурное развитие;	3.6(3.6.1-3.6.3)
	общественное управление;	3.8
	деловое управление;	4.1
	объекты торговли (торговые центры, торгово-развлекательные центры (комплексы));	4.2
	рынки;	4.3
	магазины;	4.4
	банковская и страховая деятельность;	4.5
	общественное питание;	4.6
	гостиничное обслуживание;	4.7
	спорт;	5.1
	туристическое обслуживание;	5.2.1
Условно разрешенные виды разрешенного использования	земельные участки (территории) общего пользования;	12.0(12.0.1-12.0.2)
	обеспечение внутреннего правопорядка.	8.3
Вспомогательные виды разрешенного использования	объекты религиозного использования;	3.7(3.7.1-3.7.2)
	служебные гаражи.	4.9
	хранение автотранспорта.	2.7.1

Предельные (минимальные и (или) максимальные) размеры земельных участков и предельные параметры разрешенного строительства, реконструкции объектов капитального строительства.

Предельный минимальный размер земельного участка	не подлежит установлению
Предельная минимальная площадь земельного участка	200 м
Предельный максимальный размер земельного участка	не подлежит установлению
Предельная максимальная площадь земельного участка	не подлежит установлению
Минимальные отступы от границ земельных участков в целях определения мест допустимого размещения зданий, строений, сооружений, за пределами которых запрещено строительство зданий, строений, сооружений	не подлежит установлению
Предельное количество этажей или предельная высота зданий, строений, сооружений	не подлежит установлению
Максимальный процент застройки в границах земельного участка	60 %

3. Градостроительные регламенты. Производственные зоны, зоны инженерной и транспортной инфраструктур.

3.1 Производственная зона (3.1)

Производственная зона выделена для обеспечения правовых условий использования земельных участков и объектов капитального строительства предприятий, деятельность которых связана с шумом, загрязнениями, для которых необходима организация санитарно-защитной зоны.

Виды использования	Наименование вида разрешенного использования земельных участков	Код по классификатору
Основные виды разрешенного использования	строительная промышленность;	6.6
	недропользование;	6.1
	производственная деятельность;	6.0
	тяжелая промышленность;	6.2
	автомобилестроительная промышленность;	6.2.1

	пищевая промышленность;	6.4
	склад;	6.9
	складские площадки;	6.9.1
	земельные участки (территории) общего пользования;	12.0(12.0.1-12.0.2)
	автомобильный транспорт;	7.2
	связь;	6.8
	коммунальное обслуживание.	3.1
Условно разрешенные виды разрешенного использования	объекты дорожного сервиса.	4.9.1
Вспомогательные виды разрешенного использования	хранение автотранспорта;	2.7.1
	служебные гаражи.	4.9

Предельные (минимальные и (или) максимальные) размеры земельных участков и предельные параметры разрешенного строительства, реконструкции объектов капитального строительства.

Предельный минимальный размер земельного участка	не подлежит установлению
Предельная минимальная площадь земельного участка	не подлежит установлению
Предельный максимальный размер земельного участка	не подлежит установлению
Предельная максимальная площадь земельного участка	не подлежит установлению
Минимальные отступы от границ земельных участков в целях определения мест допустимого размещения зданий, строений, сооружений, за пределами которых запрещено строительство зданий, строений, сооружений	не подлежит установлению
Предельное количество этажей или предельная высота зданий, строений, сооружений	не подлежит установлению
Максимальный процент застройки в границах земельного участка	не подлежит установлению

3.2 Зона транспортной инфраструктуры (3.4).

Зона транспортной инфраструктуры выделена для обеспечения правовых условий формирования территорий, размещения объектов транспортной инфраструктуры. В соответствии с п. 4 ст. 36 Градостроительного Кодекса

Российской Федерации градостроительный регламент не распространяется на земельные участки линейных сооружений. Использование земельных участков, на которые действие градостроительных регламентов не распространяется, определяется уполномоченными федеральными органами исполнительной власти, уполномоченными органами исполнительной власти субъектов Российской Федерации или уполномоченными органами местного самоуправления в соответствии с федеральными законами (п. 7, статья 36 Градостроительного Кодекса РФ).

Виды использования	Наименование вида разрешенного использования земельных участков	Код по классификатору
Основные виды разрешенного использования	автомобильный транспорт;	7.2
	воздушный транспорт;	7.4
	железнодорожный транспорт;	7.1
	земельные участки (территории) общего пользования;	12.0(12.0.1-12.0.2) 4.9.1 (4.9.1.1-4.9.1.4)
	объекты дорожного сервиса; связь.	6.8
Условно разрешенные виды использования	коммунальное обслуживание.	3.1

Предельные (минимальные и (или) максимальные) размеры земельных участков и предельные параметры разрешенного строительства, реконструкции объектов капитального строительства.

Предельный минимальный размер земельного участка	не подлежит установлению
Предельная минимальная площадь земельного участка	не подлежит установлению
Предельный максимальный размер земельного участка	не подлежит установлению
Предельная максимальная площадь земельного участка	не подлежит установлению
Минимальные отступы от границ земельных участков в целях определения мест допустимого размещения зданий, строений, сооружений, за пределами которых запрещено строительство зданий, строений, сооружений	не подлежит установлению
Предельное количество этажей или предельная высота зданий, строений, сооружений	не подлежит установлению
Максимальный процент застройки в границах земельного участка	не подлежит установлению

4. Градостроительные регламенты. Зоны сельскохозяйственного использования.

4.1 Зона садоводческих, огороднических некоммерческих объединений граждан (4.1).

Зоны садоводческих, огороднических или дачных некоммерческих объединений граждан выделены для обеспечения правовых условий использования территорий садоводческих товариществ и объединений.

Виды использования	Наименование вида разрешенного использования земельных участков	Код по классификатору
Основные виды разрешенного использования	ведение огородничества;	13.1
	ведение садоводства;	13.2
	земельные участки (территории) общего пользования.	12.0(12.0.1-12.0.2)

Предельные (минимальные и (или) максимальные) размеры земельных участков и предельные параметры разрешенного строительства, реконструкции объектов капитального строительства

Предельный минимальный размер земельного участка	не подлежит установлению
Предельная минимальная площадь земельного участка	500 кв.м.
Предельный максимальный размер земельного участка	не подлежит установлению
Предельная максимальная площадь земельного участка	1500 кв.м.
Минимальные отступы от границ земельных участков в целях определения мест допустимого размещения зданий, строений, сооружений, за пределами которых запрещено строительство зданий, строений, сооружений	3м (для садоводства)
Предельное количество этажей или предельная высота зданий, строений, сооружений	2 этажа
Максимальный процент застройки в границах земельного участка	не подлежит установлению

4.2 Зоны сельскохозяйственного использования (4.2)

Зона сельскохозяйственного использования выделена для осуществления хозяйственной деятельности, связанной с выращиванием многолетних плодовых и ягодных культур, иных многолетних культур.

Согласно приказу Министерства культуры Российской Федерации от 30 сентября 2019 г. № 1449, зона 4.2. лежит в границе Участка Р-2.2 (территории, отнесенные к землям населенных пунктов и формируемые преимущественно индивидуальной жилой застройкой (ограниченное преобразование).

Виды использования	Наименование вида разрешенного использования земельных участков	Код по классификатору
Основные виды разрешенного использования	ведение огородничества;	13.1
	садоводство;	1.5
	земельные участки (территории) общего пользования.	12.0 (12.0.1-12.0.2)

Предельные (минимальные и (или) максимальные) размеры земельных участков и предельные параметры разрешенного строительства, реконструкции объектов капитального строительства зоны застройки индивидуальными жилыми домами.

Предельный минимальный размер земельного участка	не подлежит установлению
Предельная минимальная площадь земельного участка	не подлежит установлению
Предельный максимальный размер земельного участка	не подлежит установлению
Предельная максимальная площадь земельного участка	не подлежит установлению
Минимальные отступы от границ земельных участков в целях определения мест допустимого размещения зданий, строений, сооружений, за пределами которых запрещено строительство зданий, строений, сооружений	не подлежит установлению
Предельное количество этажей или предельная высота зданий, строений, сооружений	не подлежит установлению
Максимальный процент застройки в границах земельного участка	не подлежит установлению

В соответствии с приказом Министерства культуры Российской Федерации от 30 сентября 2019 г. № 1449 требования к градостроительным регламентам к элементам ограждения, хозяйственным постройкам на земельном участке отражены в п. 13.1.18-13.1.21.13.

4.3 Производственная зона сельскохозяйственных предприятий (4.4).

Производственная зона сельскохозяйственных предприятий предназначены для размещения животноводческих, птицеводческих и звероводческих предприятий, предприятий по хранению и переработке сельскохозяйственной продукции, ремонту, техническому обслуживанию и хранению сельскохозяйственных машин и автомобилей, по изготовлению строительных

конструкций, изделий и деталей из местных материалов, машинно-испытательные станции, ветеринарные учреждения, теплицы и парники, промышленные цеха, материальные склады, транспортные, энергетические и другие объекты, связанные с проектируемыми предприятиями, а также коммуникации, обеспечивающие внутренние и внешние связи объектов производственной зоны.

Виды использования	Наименование вида разрешенного использования земельных участков	Код по классификатору
Основные виды разрешенного использования	выращивание зерновых и сельскохозяйственных культур;	1.2
	овощеводство;	1.3
	выращивание топянующих, лекарственных, цветочных культур;	1.4
	садоводство;	1.5
	выращивание льна и конопли;	1.6
	скотоводство;	1.8
	звероводство;	1.9
	птицеводство;	1.10
	свиноводство;	1.11
	пчелководство;	1.12
	рыбоводство;	1.13
	научное обеспечение сельского хозяйства;	1.14
	хранение и переработка сельскохозяйственной продукции;	1.15
	ведение личного подсобного хозяйства на полевых участках;	1.16
	пикникы;	1.17
	обеспечение сельскохозяйственного производства;	1.18

Предельные (минимальные и (или) максимальные) размеры земельных участков и предельные параметры разрешенного строительства, реконструкции объектов капитального строительства.

Предельный минимальный размер земельного участка	не подлежит установлению
Предельная минимальная площадь земельного участка	300 кв.м
Предельный максимальный размер земельного участка	не подлежит установлению
Предельная максимальная площадь земельного участка	не подлежит установлению
Минимальные отступы от границ земельных участков в целях определения мест допустимого размещения зданий, строений, сооружений, за пределами которых запрещено строительство зданий, строений, сооружений	не подлежит установлению
Предельное количество этажей или предельная высота зданий, строений, сооружений	не подлежит установлению

Максимальный процент застройки в границах земельного участка	не подлежит установлению
--	--------------------------

5. Градостроительные регламенты. Рекреационные зоны.

5.1 Зоны рекреационного назначения (5.0).

Зона выделена для обеспечения правовых условий использования существующего естественного и искусственного озеленения, а также объектов, предназначенных для занятий массовым спортом, отдыха, досуга и туризма.

Согласно приказу Министерства культуры Российской Федерации от 30 сентября 2019 г. № 1449, зона 5.0. лежит в границе Участка Р-2.2 (территории, отнесенные к землям населенных пунктов и формируемые преимущественно индивидуальной жилой застройкой (ограниченное преобразование)).

Вид разрешенного использования	Наименование вида разрешенного использования земельного участка	Код разрешенного использования земельного участка
Основные виды разрешенного использования	историко-культурная деятельность; земельные участки (территории) общего пользования.	9.3 12.0 (12.0.1 -12.0.2)

Предельные (минимальные и (или) максимальные) размеры земельных участков и предельные параметры разрешенного строительства, реконструкции объектов капитального строительства зоны застройки индивидуальными жилыми домами

Предельный минимальный размер земельного участка	не подлежит установлению
Предельная минимальная площадь земельного участка	300 кв.м.
Предельный максимальный размер земельного участка	не подлежит установлению
Предельная максимальная площадь земельного участка	не подлежит установлению
Минимальный отступ от границ земельных участков до зданий, строений, сооружений	3м (для садоводства)
Максимальная высота зданий, строений, сооружений на территории земельного участка	Не более 7,5 м от нижней отметки земли до конька кровли
Максимальный процент застройки в границах земельного участка	не подлежит установлению

В соответствии с приказом Министерства культуры Российской Федерации от 30 сентября 2019 г. № 1449 требования к градостроительным регламентам к элементам ограждения, хозяйственным постройкам на земельном участке отражены в пунктах 13.1.18-13.1.21.13.

5.2 Зона озелененных территорий общего пользования (лесопарки, парки, сады, скверы, бульвары, городские леса) (5.1).

Зона озелененных территорий общего пользования выделена для обеспечения правовых условий использования земельных участков озеленения, в целях проведения отдыха, спорта и досуга населением, а также благоустройства, сохранения и формирования озелененных участков на территории населенных пунктов.

Вид разрешенного использования	Наименование вида разрешенного использования земельного участка	Код разрешенного использования земельного участка
Основные виды разрешенного использования	лесные плантации; спорт; парки культуры и отдыха; коммунальное обслуживание; земельные участки (территории) общего пользования.	10.2 (5.1.1-5.1.7) 3.6.2 3.1(3.1.1-3.1.2) 12.0 (12.0.1-12.0.2)
Условно разрешенные виды разрешенного использования	общественное питание; гостиничное обслуживание; развлечения.	4.6 4.7 4.8 (4.8.1-4.8.3)

Предельные (минимальные и (или) максимальные) размеры земельных участков и предельные параметры разрешенного строительства, реконструкции объектов капитального строительства.

Предельный минимальный размер земельного участка	не подлежит установлению
Предельная минимальная площадь земельного участка	300 кв.м
Предельный максимальный размер земельного участка	не подлежат установлению
Предельная максимальная площадь земельного участка	не подлежит установлению
Минимальные отступы от границ земельных участков в целях определения мест допустимого размещения зданий, строений, сооружений, за пределами которых запрещено строительство зданий, строений, сооружений	не подлежат установлению

Предельное количество этажей или предельная высота зданий, строений, сооружений	не подлежит установлению
Максимальный процент застройки в границах земельного участка	не подлежит установлению

5.3 Зона отдыха (5.2).

Зоны отдыха выделены для обеспечения правовых условий использования и обустройства земельных участков, на которых расположены спортивно-оздоровительные детские лагеря, объекты сферы отдыха, туризма, спорта, охоты, рыбалки и иной деятельности.

Вид разрешенного использования	Наименование вида разрешенного использования земельного участка	Код разрешенного использования земельного участка
Основные виды разрешенного использования	отдых (рекреации);	5.0 (5.1-5.5)
	курортная деятельности;	9.2
	санаторная деятельности;	9.2.1
	земельные участки (территории) общего пользования.	12.0 (12.0.1-12.0.2)
Условно разрешенные виды разрешенного использования	общественное питание;	4.6
	гостиничное обслуживание ;	4.7
	развлечения;	4.8 (4.8.1-4.8.3)
Вспомогательные виды разрешенного использования	служебные гаражи.	4.9

Предельные (минимальные и (или) максимальные) размеры земельных участков и предельные параметры разрешенного строительства, реконструкции объектов капитального строительства зоны природно-рекреационной

Предельный минимальный размер земельного участка	не подлежит установлению
Предельная минимальная площадь земельного участка	300 кв. м.
Предельный максимальный размер земельного участка	не подлежит установлению
Предельная максимальная площадь земельного участка	не подлежит установлению
Минимальные отступы от границ земельных участков в целях определения мест допустимого размещения зданий, строений, сооружений, за пределами которых запрещено строительство зданий, строений, сооружений	не подлежит установлению
Предельное количество этажей или предельная высота зданий, строений, сооружений	не подлежит установлению

Максимальный процент застройки в границах земельного участка	не подлежит установлению
--	--------------------------

5.4 Лесопарковая зона (5.4).

Зоны лесов выделены для обеспечения правовых условий сохранения и использования существующего природного ландшафта и создания экологически чистой окружающей среды в интересах здоровья населения.

Согласно приказу Министерства культуры Российской Федерации от 30 сентября 2019 г. № 1449, часть зоны 5.4. лежит в границе Участка Р-1.1 (территории пойм рек и правобережье Оки и Вожи с возможностью оборудования гидросооружениями и причалами (территории пойм рек и правобережье Оки и Вожи (сохранение и восстановление природного ландшафта, традиционного землепользования).

Виды использования	Наименование вида разрешенного использования земельных участков	Код по классификатору
Основные виды разрешенного использования	общее пользование водными объектами;	11.1
	выращивание зерновых и иных сельскохозяйственных культур;	1.2
	выращивание топянующих, лекарственных, цветочных культур.	1.4
Условно разрешенные виды разрешенного использования	историко-культурная деятельность;	9.3
	выращивание льна и конопли.	1.6

Предельные (минимальные и (или) максимальные) размеры земельных участков и предельные параметры разрешенного строительства, реконструкции объектов капитального строительства.

Предельный минимальный размер земельного участка	не подлежит установлению
Предельная минимальная площадь земельного участка	не подлежит установлению
Предельный максимальный размер земельного участка	не подлежит установлению
Предельная максимальная площадь земельного участка	не подлежит установлению
Минимальные отступы от границ земельных участков в целях определения мест допустимого размещения зданий, строений, сооружений, за пределами которых запрещено строительство зданий, строений, сооружений	не подлежит установлению
Предельное количество этажей или предельная высота зданий, строений, сооружений	не подлежит установлению

Максимальный процент застройки в границах земельного участка	не подлежит установлению
--	--------------------------

Согласно приказу Министерства культуры Российской Федерации от 30 сентября 2019 г. № 1449 в границе Участка Р-1.1 запрещается возведение капитальных зданий и сооружений (за исключением инженерных сооружений и сетей).

5.5 Иные зоны рекреационного назначения (5.5).

Рекреационная зона, специально выделяемая территория, предназначенная для осуществление общего водопользования, а так же для выращивания сельскохозяйственных и иных культур.

Согласно приказу Министерства культуры Российской Федерации от 30 сентября 2019 г. № 1449 , зона 5.5. лежит в границе Участка Р-1.1 (территории пойм рек и правобережье Оки и Вожи с возможностью оборудования гидросооружениями и причалами (территории пойм рек и правобережье Оки и Вожи (сохранение и восстановление природного ландшафта, традиционного землепользования).

Вид разрешенного использования	Наименование вида разрешенного использования земельного участка	Код разрешенного использования земельного участка
Основные виды разрешенного использования зоны	историко-культурная деятельность;	9.3
	общее пользование водными объектами;	11.1
	выращивание зерновых и иных сельскохозяйственных культур;	1.2
	выращивание тонизирующих, лекарственных, цветочных культур;	1.4
	выращивание льна и конопли;	1.6
	ведение личного подсобного хозяйства на полевых участках.	1.16

Предельные (минимальные и (или) максимальные) размеры земельных участков и предельные параметры разрешенного строительства, реконструкции объектов капитального строительства зоны рекреационного назначения

Наименование размера, параметра	Значение, единица измерения, дополнительные условия
Минимальные и (или) максимальные размеры земельного участка, в том числе его площадь	не подлежит установлению
Минимальный отступ от границ земельных участков до зданий, строений, сооружений	не подлежит установлению
Максимальное и (или) минимальное количество наземных этажей или максимальная и (или)	не подлежит установлению

минимальная высота зданий, строений, сооружений на территории земельного участка	
Максимальный процент застройки	не подлежит установлению

Согласно приказу Министерства культуры Российской Федерации от 30 сентября 2019 г. № 1449, в границе Участка Р-1.1 запрещается возведение капитальных зданий и сооружений (за исключением инженерных сооружений и сетей).

6. Градостроительные регламенты. Зоны специального назначения.

6.1. Зона кладбищ (6.1)

Зона кладбищ предназначена для обеспечения правовых условий использования территорий, занятых кладбищами. В указанной зоне разрешается размещение зданий, сооружений и коммуникаций, связанных только с организацией и эксплуатацией кладбищ.

Виды использования	Наименование вида разрешенного использования земельных участков	Код по классификатору
Основные виды разрешенного использования	ритуальная деятельность; религиозное использование.	12.1 3.7 (3.7.1-3.7.2)

Предельные (минимальные и (или) максимальные) размеры земельных участков и предельные параметры разрешенного строительства, реконструкции объектов капитального строительства.

Предельный минимальный размер земельного участка	не подлежит установлению
Предельная минимальная площадь земельного участка	300 кв. м.
Предельный максимальный размер земельного участка	не подлежит установлению
Предельная максимальная площадь земельного участка	300000 кв. м.
Минимальные отступы от границ земельных участков в целях определения мест допустимого размещения зданий, строений, сооружений, за пределами которых запрещено строительство зданий, строений, сооружений	не подлежит установлению
Предельное количество этажей или предельная высота зданий, строений, сооружений	не подлежит установлению

Максимальный процент застройки в границах земельного участка	не подлежит установлению
--	--------------------------

6.2. Зона режимных территорий (6.2)

Зоны режимных территорий выделены для обеспечения правовых условий осуществления видов деятельности, регулирование которых осуществляется исключительно уполномоченным органом государственной власти и управления.

Виды использования	Наименование вида разрешенного использования земельных участков	Код по классификатору
Основные виды разрешенного использования	обеспечение обороны и безопасности;	8.0
	обеспечение вооруженных сил;	8.1
	охрана Государственной границы Российской Федерации;	8.2
	обеспечение внутреннего правопорядка;	8.3
	транспорт.	7.0

Предельные (минимальные и (или) максимальные) размеры земельных участков и предельные параметры разрешенного строительства, реконструкции объектов капитального строительства.

Предельный минимальный размер земельного участка	не подлежит установлению
Предельная минимальная площадь земельного участка	не подлежит установлению
Предельный максимальный размер земельного участка	не подлежит установлению
Предельная максимальная площадь земельного участка	не подлежит установлению
Минимальные отступы от границ земельных участков в целях определения мест допустимого размещения зданий, строений, сооружений, за пределами которых запрещено строительство зданий, строений, сооружений	не подлежит установлению
Предельное количество этажей или предельная высота зданий, строений, сооружений	не подлежит установлению
Максимальный процент застройки в границах земельного участка	не подлежит установлению

7. Градостроительные регламенты. Достопримечательное место «Есенинская Русь-место, связанное с жизнью и творчеством поэта С.А. Есенина», расположенного по адресу: Рязанская область, Рыбновский район, Рязанский район, г. Рязань.

Требования к осуществлению деятельности и градостроительным регламентам в границах территории объекта культурного наследия федерального значения - достопримечательное место "Есенинская Русь - место, связанное с жизнью и творчеством поэта С.А. Есенина" отражены в приложении №1 к приказу Министерства культуры Российской Федерации от 30 сентября 2019 г. №1449.

8. Зона сельскохозяйственных угодий.

В соответствии с Градостроительным кодексом Российской Федерации (п.6 статья 36) для сельскохозяйственных угодий в составе земель сельскохозяйственного назначения градостроительные регламенты не устанавливаются.

9. Земли лесного фонда.

Земли лесного фонда выделены для обеспечения правовых условий сохранения и использования существующего природного ландшафта и создания экологически чистой окружающей среды в интересах здоровья населения, сохранения и воспроизводства лесов, обеспечение их рационального использования. В соответствии с Градостроительным Кодексом Российской Федерации (п.6 статья 36), градостроительные регламенты для земель лесного фонда не устанавливаются.

10. Земли особо охраняемых природных территорий.

В соответствии с п. 6 ст. 36 Градостроительного Кодекса Российской Федерации градостроительные регламенты не устанавливаются для земель особо охраняемых природных территорий.

На территории Заборьевского сельского поселения располагается часть национального парка «Мещерский», образованного с момента вступления в силу Постановления Правительства РФ от 09.04.1992 N 235 (ред. от 09.10.1995) «О создании национального парка "Мещерский" Министерства экологии и природных ресурсов Российской Федерации в Рязанской области». Положение о государственном учреждении «Национальный парк «Мещерский» утверждено руководителем Департамента охраны окружающей среды и экологической безопасности Министерства природных ресурсов РФ 14 июня 2001 года.

11. Расчетные показатели минимально и максимально допустимого уровня обеспеченности территории объектами инфраструктур.

На территории Заборьевского сельского поселения Рязанского муниципального района Рязанской области не планируется осуществление деятельности по комплексному и устойчивому развитию территории. В связи с этим, расчетные показатели минимально допустимого уровня обеспеченности территории объектами коммунальной, транспортной, социальной инфраструктур и расчетные показатели максимально допустимого уровня территориальной доступности указанных объектов для населения в соответствии с пунктом 4 части 6 статьи 30 Градостроительного Кодекса Российской Федерации, не устанавливаются.

12. Зоны с особыми условиями использования территорий.

В соответствии со ст. 105 Земельного Кодекса Российской Федерации, установлены в числе прочих следующие виды охранных зон: охраны объектов культурного наследия, санитарно-защитные зоны, охранный зона объектов систем газоснабжения, придорожные полосы автомобильных дорог, охранный зона электрических сетей (ЛЭП), охранный зона систем теплоснабжения, охранный зона инженерных сетей (коммуникаций), зоны затопления и подтопления, охранный зона водопровода, охранный зона кабельных линий и охранный зона трубопроводов, охранный зона особо охраняемой природной территории (государственного природного заповедника, национального парка, природного парка, памятника природы).

12.1. Санитарно-защитные зоны предприятий и объектов.

Санитарно-защитные зоны производственных и других объектов, выполняющие защитные функции, включаются в состав тех территориальных зон, в которых размещаются эти объекты.

Санитарно-эпидемиологические правила и нормативы СанПиН 2.2.1/2.1.1.1200-03 «Санитарно-защитные зоны и санитарная классификация предприятий, сооружений и иных объектов» устанавливают гигиенические требования к размеру санитарно-защитных зон в зависимости от санитарной классификации предприятий, сооружений и иных объектов, требования к их организации и благоустройству, основания к пересмотру этих размеров.

Для объектов, не включенных в санитарную классификацию, а также с новыми, недостаточно изученными технологиями, не имеющим аналогов в стране и за рубежом, ширина санитарно-защитной зоны устанавливается в каждом конкретном случае решением Главного государственного санитарного врача Российской Федерации или его заместителя.

Ограничения использования земельных участков и объектов капитального строительства на территории санитарно-защитных зон определяются Правилами установления санитарно-защитных зон и использования земельных участков, расположенных в границах санитарно-защитных зон, утвержденными постановлением Правительства Российской Федерации от 03.03.2018 № 222 «Об утверждении Правил установления санитарно-защитных зон и использования земельных участков, расположенных в границах санитарно-защитных зон».

12.2. Водоохранная зона и прибрежная защитная полоса водных объектов.

Ширина водоохранной зоны рек или ручьев устанавливается ст. 65 Водного кодекса Российской Федерации.

В соответствии с Водным кодексом Российской Федерации граница прибрежной защитной полосы 20 м (в зависимости от уклона берега), граница прибрежной защитной полосы ручья совпадает с водоохранной зоной и составляет 200, 100 и 50 м.

Земельные участки, которые попадают на береговую полосу, согласно Водного кодекса Российской Федерации статья 6 часть 6,8, запрещает ограничивать доступ к береговой полосе общего пользования, составляющей 20 м., для передвижения и пребывания граждан.

Ограничения использования земельных участков и объектов капитального строительства на территории водоохранной и прибрежной зон водных объектов определяются специальными режимами осуществления хозяйственной и иной деятельности, установленными Водным кодексом Российской Федерации.

12.3. Зона санитарной охраны источников питьевого водоснабжения.

Ограничения использования земельных участков и объектов капитального строительства на территории зон санитарной охраны источников питьевого водоснабжения устанавливаются для охраны, предотвращения загрязнения и засорения источников питьевого водоснабжения.

Зоны санитарной охраны организуются в составе трех поясов в соответствии с СанПиНом 2.1.4.1110-02 «Зоны санитарной охраны источников водоснабжения и водопроводов питьевого назначения». Зоны санитарной охраны источников водоснабжения и водопроводов питьевого назначения: первый пояс (строгого режима) включает территорию расположения водозаборов, площадок всех водопроводных сооружений и водопроводящего канала. Его назначение - защита места водозабора и водозаборных сооружений от случайного или умышленного загрязнения и повреждения. Второй и третий пояса (пояса

ограничений) включают территорию, предназначенную для предупреждения загрязнения воды источников водоснабжения.

12.4. Лесопарковый зеленый пояс.

На территории муниципального образования - Заборьевское сельское поселение Рязанского муниципального района Рязанской области установлены границы лесопаркового зеленого пояса.

Лесопарковый зеленый пояс выделен на основании постановления Рязанской Областной Думы от 13.12.2017 года №501-VI РОД «О создании лесопаркового зеленого пояса вокруг города Рязани и о его площади».

12.5. Зоны затопления и подтопления.

На территории Заборьевского сельского поселения располагаются следующие зоны затопления и подтопления:

Наименование	Ограничение	Регистровый (учетный) номер
Зона умеренного подтопления, прилегающая к зоне затопления при 1-процентной обеспеченности по Рязанскому району (в том числе н.п. Агро-Пустынь, н.п. Поляны, н.п. Варекне, н.п. Красный Восход, н.п. Алаканово, н.п. Мурмано, н.п. Казарь)	Размещение новых населенных пунктов и строительство объектов капитального строительства без обеспечения инженерной защиты таких населенных пунктов и объектов от затопления, подтопления; использование сточных вод в целях регулирования плодородия почв; размещение кладбищ, скотомогильников, объектов размещения отходов производства и потребления, химических, взрывчатых, токсичных, отравляющих и ядовитых веществ, пунктов хранения и захоронения радиоактивных отходов; осуществление авиационных мер по борьбе с вредными организмами (Ограничения устанавливаются в соответствии с Водным Кодексом Российской Федерации).	62:00-6.646
Зона сильного подтопления, прилегающая к зоне затопления при 1-процентной обеспеченности по Рязанскому району (в том числе н.п. Агро-Пустынь, н.п. Поляны, н.п. Варекне, н.п. Красный Восход, н.п. Алаканово, н.п. Мурмано, н.п. Казарь)	Размещение новых населенных пунктов и строительство объектов капитального строительства без обеспечения инженерной защиты таких населенных пунктов и объектов от затопления, подтопления; использование сточных вод в целях регулирования плодородия почв; размещение кладбищ, скотомогильников, объектов размещения отходов производства и потребления, химических, взрывчатых, токсичных, отравляющих и ядовитых веществ, пунктов хранения и захоронения радиоактивных	62:00-6.647

	отходов; осуществление авиационных мер по борьбе с вредными организмами (Ограничения устанавливаются в соответствии с Водным Кодексом Российской Федерации).	
Зона слабого подтопления, прилегающая к зоне затопления при 1-процентной обеспеченности по Рязанскому району (в том числе и.п. Агро-Пустынь, и.п. Поляны, и.п. Варские, и.п. Красный Восход, и.п. Алексаново, и.п. Мурмино, и.п. Казарь.)	Размещение новых населенных пунктов и строительство объектов капитального строительства без обеспечения инженерной защиты таких населенных пунктов и объектов от затопления, подтопления; использование сточных вод в целях регулирования плодородия почв; размещение кладбищ, скотомогильников, объектов размещения отходов производства и потребления, химических, взрывчатых, токсичных, отравляющих и ядовитых веществ, пунктов хранения и захоронения радиоактивных отходов; осуществление авиационных мер по борьбе с вредными организмами (Ограничения устанавливаются в соответствии с Водным Кодексом Российской Федерации).	62:00-6.645
Зона затопления территории поверхностными водами рек Ока (левый берег), Павловка, Плетенка Трубеж, руч. Быстрец (Павферовка), при 1-процентной обеспеченности (повторяемостью раз в 100 лет)	Размещение новых населенных пунктов и строительство объектов капитального строительства без обеспечения инженерной защиты таких населенных пунктов и объектов от затопления, подтопления; использование сточных вод в целях регулирования плодородия почв; размещение кладбищ, скотомогильников, объектов размещения отходов производства и потребления, химических, взрывчатых, токсичных, отравляющих и ядовитых веществ, пунктов хранения и захоронения радиоактивных отходов; осуществление авиационных мер по борьбе с вредными организмами (Ограничения устанавливаются в соответствии с Водным Кодексом Российской Федерации).	62:00-6.648

12.6. Особо охраняемые природные территории.

На территории Заборьевского сельского поселения находятся природоохранные объекты: озера - памятники природы (Старица, Уржинское, Ласково, Сегдено, Черненькое). Также на территории поселения располагается часть национального парка «Мещерский», образованного с момента вступления в силу Постановления Правительства РФ от 09.04.1992 N 235 (ред. от 09.10.1995)

«О создании национального парка "Мещерский" Министерства экологии и природных ресурсов Российской Федерации в Рязанской области», Положение о государственном учреждении «Национальный парк «Мещерский» утверждено руководителем Департамента охраны окружающей среды и экологической безопасности Министерства природных ресурсов РФ 14 июня 2001 года.

На прилегающих к территории национального парка участках леса создана охранная зона шириной 500 м с ограниченным режимом природопользования.

Национальный парк «Мещерский» создан в целях сохранения уникальных природных комплексов Мещерской низменности на территории Рязанской области, использования их в природоохранных, рекреационных, просветительных и научных целях.

В физико-географическом отношении национальный парк «Мещерский» расположен в Мещерской провинции подтаежной зоны в пределах Поозерного и Пранского районов. Помимо лесов в национальном парке «Мещерский» представлены болотные, водные, луговые биотеносы.

Общая площадь национального парка составляет 103 014 га. Из них около 8 432 га входят в состав Заборьевского сельского поселения. Территория парка располагается в восточной окраине поселения и имеет статус памятника природы федерального значения.

На территории поселения так же находится государственный природный заказник «Борисковский» – наиболее крупный заказник Рязанского района (около 9 700 га). Организован с целью охраны и воспроизводства охотничьих зверей и птиц, сохранения среды их обитания и поддержания целостности естественных сообществ. Статус территории – памятник природы регионального значения.

Два заказника представлены болотными массивами «Болото Прогон» (около 231 га) и «Красное болото» (около 2 811 га). Крупные болотные массивы играют особую роль в экосистемной регуляции. Болота неотъемлемая часть ландшафта, а также мощные регуляторы гидрологического режима территории. С ними связан своеобразный комплекс растительности и животных, в том числе ряд редких и охраняемых видов. Статус территорий болотных массивов – памятники природы регионального значения.

Порядка 10 га территорий отводится для сохранения памятника природы регионального значения «Солотчинская старица». Около 4 900 га составляет территорию другого памятника природы регионального значения – «Ласковские озера с прилегающей территорией» (озера Ласковское, Сегдено, Черненькое и Уржипское с прилегающей заболоченной территорией).

Данные территории играют значительную роль в составе курортно-оздоровительной местности Рязанской области, это места богатые памятниками археологии и культурного наследия. Так же эти территории являются составной и неотъемлемой частью гидрологической системы района.

На территории Заборьевского сельского поселения располагаются следующие особо охраняемые природные территории:

Название ООПТ	Реквизиты решения об установлении (изменении) зоны, территории	Реестровый (учетный) номер
Граница особо охраняемой природной территории Национальный природный парк "Мещерский"	Постановление о создании национального природного парка "Мещерский" Министерства экологии и природных ресурсов Российской Федерации в Рязанской от: 1992-04-09 № 235	62:15-6.154
Граница особо охраняемой природной территории Памятник природы регионального значения «Озера Ласковское, Сегденское, Черненькое, Уржнинское с прилегающей заболоченной территорией»	Решение о признании водных объектов памятниками природы от: 1974-12-30 № 366	62:15-9.1
Граница особо охраняемой природной территории Государственный природный заказник областного значения болото "Кошелевщина"	Решение о сохранении в естественном состоянии торфяных месторождений и видов растений на территории Рязанской области от: 1983-01-20 № 30/2	62:15-9.2
Граница особо охраняемой природной территории Государственный природный заказник областного значения болото "Прагов"	Решение о сохранении в естественном состоянии торфяных месторождений и видов растений на территории Рязанской области от: 1983-01-20 № 30/2	62:15-9.3
Граница особо охраняемой природной территории Государственный природный заказник областного значения "Борнековский"	Решение о закреплении охотничьих угодий от: 1987-09-28 № 301/16	62:15-9.4
Граница особо охраняемой природной территории Государственный природный заказник областного значения болото "Красное"	Постановление о развитии системы особо охраняемых природных территорий Рязанской области от: 2003-01-10 № 5	62:15-9.5

12.7. Территории зон охраны объектов культурного наследия.

Согласно данным, предоставленным государственной инспекцией по охране объектов культурного наследия Рязанской области, в настоящее время на территории Заборьевского сельского поселения расположен: 1 объект культурного наследия федерального значения, 1 объект культурного наследия регионального значения (памятники архитектуры), 1 выявленный объектов культурного наследия, 22 выявленных объектов археологического наследия, перечень которых указан в таблицах далее.

Перечень объектов культурного наследия (памятников истории и культуры архитектуры) федерального значения

Наименование объекта	Местонахождение	Реквизиты и наименование нормативного акта о постановке объекта культурного наследия на государственную охрану
Есенинская Русь – место, связанное с жизнью и творчеством поэта С.А. Есенина	Рыбновский район, Рязанский район, г. Рязань	Приказ Министерства культуры РФ от 17.09.2015 г. № 2431

Границы территории объекта культурного наследия федерального значения – достопримечательное место «Есенинская Русь - место, связанное с жизнью и творчеством поэта С.А. Есенина», (Рязанская область, Рыбновский район, Рязанский район, г. Рязань) утверждены приказом Министерства культуры Российской Федерации от 17.09.2015 г. № 2431. Сведения о границах территории указанного объекта культурного наследия внесены в государственный кадастр недвижимости.

Требования к осуществлению деятельности и градостроительные регламенты в границах достопримечательного места утверждены приказом Министерства культуры Российской Федерации от 30.09.2019 г. № 1449 «Об утверждении требований к осуществлению деятельности и градостроительным регламентам в границах территории объекта культурного наследия федерального значения – достопримечательное место «Есенинская Русь - место, связанное с жизнью и творчеством поэта С.А. Есенина», расположенного по адресу: Рязанская область, Рыбновский район, Рязанский район, г. Рязань».

Перечень объектов культурного наследия регионального значения
(памятники архитектуры)

Наименование объекта	Местонахождение	Реквизиты и наименование нормативного акта о постановке объекта культурного наследия на государственную охрану
Сергиевская церковь 1839 г.	с. Агро-Пустынь	Решение Рязоблисполкома от 27.08.1971 №250.

Границы территории объекта культурного наследия утверждены приказом государственной инспекции по охране объектов культурного наследия Рязанской области от 16.12.2019 № 142. В соответствии со статьей 5.1 Федерального закона от 25.06.2002 № 73-ФЗ «Об объектах культурного наследия (памятниках истории и культуры) народов Российской Федерации» в границах территории объекта культурного наследия запрещается строительство объектов капитального строительства и увеличение объемно-пространственных характеристик существующих на территории памятника или ансамбля объектов капитального строительства; проведение земляных, строительных, мелиоративных и иных

работ, за исключением работ по сохранению объекта культурного наследия или его отдельных элементов, сохранению историко-градостроительной или природной среды объекта культурного наследия.

Перечень выявленных объектов культурного наследия

Наименование объекта	Местонахождение	Вид объекта
Введенская церковь - 1851 г.	с. Борисово	Памятник архитектуры

Перечень выявленных объектов археологического наследия

Наименование объекта	Местонахождение	Вид объекта
Агро-Пустынь II селище	1,3 км к ССВ от церкви с. Агро-Пустынь, на восточном берегу старицы р. Ока	Приказ председателя комитета по культуре и туризму Рязанской области № 269 от 14.04.2011 г.
Агро-Пустынь III селище	1,5 км к С от церкви с. Агро-Пустынь, на восточном берегу старицы р. Ока	-/-
Агро-Пустынь IV селище	0,4 км к ССЗ от церкви с. Агро-Пустынь, на восточном берегу старицы р. Ока	-/-
Агро-Пустынь V селище	0,6 км к С от церкви с. Агро-Пустынь, на восточном берегу старицы р. Ока	-/-
Большие богатырские заводы стоянка	4,5 км к С от п. Сологча, на восточном берегу старицы, к ЮВ от оз. Котец, на дне Большие Богатырские заводы	-/-
Большие богатырские заводы I поселение	4,5 км к С от п. Сологча, на правом берегу р. Сологча	-/-
Большие богатырские заводы II поселение	4,7 км к С от п. Сологча, на правом берегу р. Сологча	-/-
Большие богатырские заводы III поселение	4,7 км к С от п. Сологча, на правом берегу р. Сологча	-/-
Большие богатырские заводы IV поселение	4,9 км к С от п. Сологча, на правом берегу р. Сологча	-/-
Большие богатырские заводы (малая дюна)	4 км к С от п. Сологча, левый берег р. Сологча	-/-
Малые богатырские заводы	п. Сологча, 4 км к С от церкви	-/-

стоянка	на левом берегу р. Сологча	
Деулинский могильник	Восточная окраина д. Деулино, правый берег р. Пра	-/-
Коломцы III стоянка	1,5 км к СЗ от с. Заборье	-/-
Коломцы стоянка	На восточном берегу старицы, к Ю от устья р. Сологча, на дне Коломцы	-/-
Коломцы I селение	4 км от п. Сологча к С по восточному берегу старицы к Ю от впадения в нее р. Сологча	-/-
Коломцы II селение	4 км от п. Сологча к С по восточному берегу старицы к Ю от впадения в нее р. Сологча	-/-
Коломцы II могильник	0,7 км к СЗ от с. Заборье	-/-
Заборье I поселение	0,7 км к СЗ от З окраины с. Заборье	-/-
Заборье II поселение	0,9 км к СЗ от З окраины с. Заборье	-/-
Заборье IV поселение	1,3 км к СЗ от З окраины с. Заборье	-/-
Заборье III поселение	1,9 км к СЗ от З окраины с. Заборье	-/-
Заборье V поселение	В 4 км к ССЗ от с. Заборье, на левом берегу р. Сологча	-/-

Границы территорий указанных объектов не утверждены.

В соответствии с Федеральным законом от 25 июня 2002 г. № 73-ФЗ «Об объектах культурного наследия (памятниках истории и культуры) народов Российской Федерации» проектирование и проведение землеустроительных, земляных, строительных, мелиоративных, хозяйственных и иных работ осуществляются при ответственности на данной территории объектов культурного наследия, включенных в реестр, выявленных объектов культурного наследия.

В случае расположения на территории, подлежащей хозяйственному освоению, объектов культурного наследия, выявленных объектов культурного наследия землеустроительные, земляные, строительные, мелиоративные, хозяйственные и иные работы проводятся при наличии в проектах проведения 4 таких работ разделов об обеспечении сохранности объектов культурного наследия, выявленных объектов получивших положительное заключение

государственной экспертизы. Данные разделы являются документацией по сохранению выявленного объекта культурного наследия и в порядке ст. 45 вышеуказанного Закона подлежат согласованию с органом государственной охраны объектов культурного наследия.

В этой связи, перед началом землеустроительных, земляных, строительных, мелноративных, хозяйственных и иных работ застройщику (заказчику работ) необходимо:

1. Обеспечить разработку в составе проектной документации на строительство объекта недвижимости разделов по обеспечению сохранности памятника археологии в пределах территории, подлежащей застройке.

2. Получить положительное заключение государственной историкокультурной экспертизы проектной документации по разделам, связанным с сохранением объекта археологического наследия, и согласовать данные разделы с органом государственной охраны объектов культурного наследия Рязанской области.

Все мероприятия, связанные с проектированием и сохранением объекта археологического наследия (спасательные археологические полевые работы), проводятся специалистами - археологами, имеющими разрешение (открытый лист) на право проведения работ определенного вида, выдаваемое Министерством культуры Российской Федерации».

Приложение № 2 к правилам
землепользования и застройки
муниципального образования -
Заборьевское сельское поселение
Рязанского муниципального района
Рязанской области

Графическое описание местоположения границ территориальных зон,
перечень координат характерных точек этих границ муниципального
образования — Заборьевское сельское поселение Рязанского
муниципального района Рязанской области

ОПИСАНИЕ МЕСТОПОЛОЖЕНИЯ ГРАНИЦ

Жилые зоны:

(наименование объекта местоположение границ, которого описано (далее - объект))

Раздел 1

Сведения об объекте		
№ п/п	Характеристики объекта	Описание характеристик
1	2	3
1	Местоположение объекта	Российская Федерация, Рязанская область, р-н Рязанский, с/п Заборьевское
2	Площадь объекта \pm величина погрешности определения площади ($P \pm \Delta P$)	11256850 кв.м. \pm 4071 кв.м.
3	Иные характеристики объекта	

Раздел 2

Сведения о местоположении границ объекта					
1. Система координат <u>МСК-62</u>					
2. Сведения о характерных точках границ объекта					
Обозначение характерных точек границ	Координаты, м		Метод определения координат характерной точки	Средняя квадратическая погрешность положения характерной точки (М), м	Описание обозначения точки на местности (при наличии)
	X	Y			
1	2	3	4	5	6
ЗУ1					
1	459615,26	1333911,55	Картометрический метод	2,50	-
2	459581,3	1333888,74	Картометрический метод	2,50	-
3	459544,63	1333873,48	Картометрический метод	2,50	-
4	459540,41	1333880,54	Картометрический метод	2,50	-
5	459537,51	1333887,21	Картометрический метод	2,50	-
6	459536,36	1333889,34	Картометрический метод	2,50	-
7	459527	1333882,03	Картометрический метод	2,50	-
8	459518,32	1333875,1	Картометрический метод	2,50	-
9	459498,6	1333866,13	Картометрический метод	2,50	-
10	459501,53	1333859,29	Картометрический метод	2,50	-
11	459501,27	1333858,98	Картометрический метод	2,50	-
12	459491,92	1333848,05	Картометрический метод	2,50	-
13	459489,13	1333842,44	Картометрический метод	2,50	-
14	459486,02	1333835,6	Картометрический метод	2,50	-
15	459481,99	1333830,14	Картометрический метод	2,50	-
16	459472,42	1333823,43	Картометрический метод	2,50	-
17	459455,61	1333812,16	Картометрический метод	2,50	-
18	459487,99	1333733,91	Картометрический метод	2,50	-
19	459478,86	1333731,85	Картометрический метод	2,50	-
20	459468,67	1333732,11	Картометрический метод	2,50	-
21	459461,42	1333734,89	Картометрический метод	2,50	-
22	459449,17	1333741,68	Картометрический метод	2,50	-
23	459439,22	1333734,41	Картометрический метод	2,50	-
24	459435,94	1333724,92	Картометрический метод	2,50	-
25	459423,34	1333708,52	Картометрический метод	2,50	-
26	459415,75	1333703	Картометрический метод	2,50	-
27	459356,73	1333683,01	Картометрический метод	2,50	-
28	459333,81	1333675,81	Картометрический метод	2,50	-
29	459314,43	1333674,97	Картометрический метод	2,50	-
30	459305,04	1333676,49	Картометрический метод	2,50	-
31	459297,26	1333680,51	Картометрический метод	2,50	-
32	459289,74	1333690,08	Картометрический метод	2,50	-
33	459282,77	1333703,68	Картометрический метод	2,50	-
34	459273,6	1333729,16	Картометрический метод	2,50	-
35	459248,97	1333719,07	Картометрический метод	2,50	-
36	459213,23	1333698,31	Картометрический метод	2,50	-
37	459213,94	1333674,23	Картометрический метод	2,50	-
38	459154,92	1333657,62	Картометрический метод	2,50	-

Сведения о местоположении границ объекта

39	459119,94	1333648,67	Картометрический метод	2,50	-
40	459102,05	1333643,39	Картометрический метод	2,50	-
41	459083,1	1333629,8	Картометрический метод	2,50	-
42	459055,64	1333613,34	Картометрический метод	2,50	-
43	459036,04	1333607,14	Картометрический метод	2,50	-
44	459010,94	1333602,13	Картометрический метод	2,50	-
45	459001,39	1333599,81	Картометрический метод	2,50	-
46	458977,65	1333599,78	Картометрический метод	2,50	-
47	458947,91	1333606,18	Картометрический метод	2,50	-
48	458915,26	1333600,01	Картометрический метод	2,50	-
49	458813,4	1333587,1	Картометрический метод	2,50	-
50	458813,35	1333578,34	Картометрический метод	2,50	-
51	458812,23	1333549,52	Картометрический метод	2,50	-
52	458811,98	1333515,72	Картометрический метод	2,50	-
53	458812,44	1333490,36	Картометрический метод	2,50	-
54	458812,75	1333444,19	Картометрический метод	2,50	-
55	458795,66	1333441,38	Картометрический метод	2,50	-
56	458736,25	1333435,83	Картометрический метод	2,50	-
57	458718,7	1333434,7	Картометрический метод	2,50	-
58	458685,79	1333432,55	Картометрический метод	2,50	-
59	458670,31	1333462,96	Картометрический метод	2,50	-
60	458498,21	1333460,54	Картометрический метод	2,50	-
61	458467,47	1333477,83	Картометрический метод	2,50	-
62	458391,69	1333471,19	Картометрический метод	2,50	-
63	458387,71	1333470,79	Картометрический метод	2,50	-
64	458382,91	1333470,31	Картометрический метод	2,50	-
65	458348,22	1333513,27	Картометрический метод	2,50	-
66	458190,85	1333572,5	Картометрический метод	2,50	-
67	458143,94	1333572,22	Картометрический метод	2,50	-
68	457949,32	1333647,2	Картометрический метод	2,50	-
69	457897,86	1333667,99	Картометрический метод	2,50	-
70	457870,56	1333638,85	Картометрический метод	2,50	-
71	457856,72	1333596,56	Картометрический метод	2,50	-
72	457784,17	1333580,8	Картометрический метод	2,50	-
73	457744,13	1333581,09	Картометрический метод	2,50	-
74	457636,2	1333575,48	Картометрический метод	2,50	-
75	457600,6	1333573,62	Картометрический метод	2,50	-
76	457544,57	1333587,25	Картометрический метод	2,50	-
77	457386,7	1333595,43	Картометрический метод	2,50	-
78	457222,26	1333640,25	Картометрический метод	2,50	-
79	457106,16	1333681,12	Картометрический метод	2,50	-
80	457286,18	1333572,69	Картометрический метод	2,50	-
81	457288,26	1333499,78	Картометрический метод	2,50	-
82	457288,93	1333476,01	Картометрический метод	2,50	-
83	457157,79	1333487,04	Картометрический метод	2,50	-
84	457033,86	1333499,58	Картометрический метод	2,50	-
85	456988,66	1333511,88	Картометрический метод	2,50	-
86	456945,13	1333541,2	Картометрический метод	2,50	-
87	456859,5	1333619,14	Картометрический метод	2,50	-
88	456794,39	1333654,4	Картометрический метод	2,50	-
89	456734,13	1333697,33	Картометрический метод	2,50	-

Сведения о местоположении границ объекта

90	456683,83	1333765,25	Картометрический метод	2,50	-
91	456560,44	1333865,43	Картометрический метод	2,50	-
92	456486,13	1333894,59	Картометрический метод	2,50	-
93	456549,43	1334054,65	Картометрический метод	2,50	-
94	456570,93	1334051,3	Картометрический метод	2,50	-
95	456592,67	1334047,92	Картометрический метод	2,50	-
96	456616,46	1334044,22	Картометрический метод	2,50	-
97	456636,7	1334041,06	Картометрический метод	2,50	-
98	456658,61	1334037,65	Картометрический метод	2,50	-
99	456672,14	1334035,38	Картометрический метод	2,50	-
100	456673,86	1334038,36	Картометрический метод	2,50	-
101	456694,98	1334039,12	Картометрический метод	2,50	-
102	456696,42	1334044,97	Картометрический метод	2,50	-
103	456697,87	1334057,46	Картометрический метод	2,50	-
104	456702,1	1334094,26	Картометрический метод	2,50	-
105	456701,97	1334097,99	Картометрический метод	2,50	-
106	456724,05	1334113,96	Картометрический метод	2,50	-
107	456724,77	1334125,09	Картометрический метод	2,50	-
108	456729,44	1334140,35	Картометрический метод	2,50	-
109	456731,06	1334160,27	Картометрический метод	2,50	-
110	456730,88	1334201,56	Картометрический метод	2,50	-
111	456728,19	1334221,12	Картометрический метод	2,50	-
112	456725,67	1334310,51	Картометрический метод	2,50	-
113	456719,74	1334497,18	Картометрический метод	2,50	-
114	456715,75	1334663,46	Картометрический метод	2,50	-
115	456656,65	1334663,8	Картометрический метод	2,50	-
116	456655,82	1334687,87	Картометрический метод	2,50	-
117	456645,72	1334738,54	Картометрический метод	2,50	-
118	456640,28	1334810,06	Картометрический метод	2,50	-
119	456651,64	1334810,2	Картометрический метод	2,50	-
120	456650,24	1334836,27	Картометрический метод	2,50	-
121	456639,2	1334870,36	Картометрический метод	2,50	-
122	456596,73	1334868,14	Картометрический метод	2,50	-
123	456596,68	1334868,94	Картометрический метод	2,50	-
124	456559,41	1334867,69	Картометрический метод	2,50	-
125	456559,41	1334867,66	Картометрический метод	2,50	-
126	456558,45	1334867,66	Картометрический метод	2,50	-
127	456507,42	1334865,95	Картометрический метод	2,50	-
128	456507,73	1334892,77	Картометрический метод	2,50	-
129	456508,04	1334919,59	Картометрический метод	2,50	-
130	456477,85	1334918,25	Картометрический метод	2,50	-
131	456476,6	1334969,49	Картометрический метод	2,50	-
132	456494,56	1334974,25	Картометрический метод	2,50	-
133	456515,82	1334979,89	Картометрический метод	2,50	-
134	456557,37	1334990,91	Картометрический метод	2,50	-
135	456564,88	1334992,9	Картометрический метод	2,50	-
136	456577,67	1334996,29	Картометрический метод	2,50	-
137	456597,99	1335001,68	Картометрический метод	2,50	-
138	456621,18	1335007,83	Картометрический метод	2,50	-
139	456636,65	1335011,93	Картометрический метод	2,50	-
140	456639,72	1335012,72	Картометрический метод	2,50	-

Сведения о местоположении границ объекта

141	456629,83	1335083,61	Картометрический метод	2,50	-
142	456628,4	1335098,54	Картометрический метод	2,50	-
143	456622,81	1335157,29	Картометрический метод	2,50	-
144	456617,17	1335216,6	Картометрический метод	2,50	-
145	456600,21	1335264,72	Картометрический метод	2,50	-
146	456522,96	1335242,86	Картометрический метод	2,50	-
147	456511,98	1335271,71	Картометрический метод	2,50	-
148	456503,1	1335295,16	Картометрический метод	2,50	-
149	456500,2	1335320,94	Картометрический метод	2,50	-
150	456575,56	1335338,66	Картометрический метод	2,50	-
151	456567,2	1335375,74	Картометрический метод	2,50	-
152	456556,87	1335442,69	Картометрический метод	2,50	-
153	456525,89	1335440,21	Картометрический метод	2,50	-
154	456527,49	1335480,37	Картометрический метод	2,50	-
155	456524,2	1335509,45	Картометрический метод	2,50	-
156	456488,3	1335505,94	Картометрический метод	2,50	-
157	456479,79	1335558,93	Картометрический метод	2,50	-
158	456503,34	1335560,83	Картометрический метод	2,50	-
159	456499,2	1335610,26	Картометрический метод	2,50	-
160	456545,34	1335614,05	Картометрический метод	2,50	-
161	456549,15	1335621,78	Картометрический метод	2,50	-
162	456549,71	1335626,33	Картометрический метод	2,50	-
163	456746,06	1335647,83	Картометрический метод	2,50	-
164	456900,82	1335672,93	Картометрический метод	2,50	-
165	456920,92	1335676,1	Картометрический метод	2,50	-
166	456987,36	1335686,67	Картометрический метод	2,50	-
167	457067,96	1335695,99	Картометрический метод	2,50	-
168	457189,03	1335693,79	Картометрический метод	2,50	-
169	457272,1	1335706,2	Картометрический метод	2,50	-
170	457270,05	1335666,36	Картометрический метод	2,50	-
171	457270,09	1335616,74	Картометрический метод	2,50	-
172	457290,05	1335493,8	Картометрический метод	2,50	-
173	457298,49	1335494,76	Картометрический метод	2,50	-
174	457331,28	1335500,61	Картометрический метод	2,50	-
175	457335,68	1335470,8	Картометрический метод	2,50	-
176	457338,4	1335452,33	Картометрический метод	2,50	-
177	457340,05	1335441,13	Картометрический метод	2,50	-
178	457356,47	1335443,94	Картометрический метод	2,50	-
179	457357,14	1335440,28	Картометрический метод	2,50	-
180	457367,22	1335384,92	Картометрический метод	2,50	-
181	457372,3	1335355,35	Картометрический метод	2,50	-
182	457373,56	1335345,38	Картометрический метод	2,50	-
183	457314,14	1335339,46	Картометрический метод	2,50	-
184	457321,93	1335175,89	Картометрический метод	2,50	-
185	457344,07	1334938,83	Картометрический метод	2,50	-
186	457369,73	1334674,96	Картометрический метод	2,50	-
187	457659,06	1334670,29	Картометрический метод	2,50	-
188	457659,51	1334679,05	Картометрический метод	2,50	-
189	457660,92	1334713,02	Картометрический метод	2,50	-
190	457662,3	1334745,99	Картометрический метод	2,50	-
191	457663,62	1334777,97	Картометрический метод	2,50	-

Сведения о местоположении границ объекта

192	457664,92	1334808,94	Картометрический метод	2,50	-
193	457665,51	1334823,14	Картометрический метод	2,50	-
194	457690,11	1334822,79	Картометрический метод	2,50	-
195	457699,18	1334839,84	Картометрический метод	2,50	-
196	457893,72	1334867,4	Картометрический метод	2,50	-
197	457892,52	1334879,95	Картометрический метод	2,50	-
198	458013,49	1334907,29	Картометрический метод	2,50	-
199	458249,85	1334931,28	Картометрический метод	2,50	-
200	458281,53	1334935,74	Картометрический метод	2,50	-
201	458292,35	1334926,22	Картометрический метод	2,50	-
202	458312,87	1334929,27	Картометрический метод	2,50	-
203	458335,76	1334802,05	Картометрический метод	2,50	-
204	458343,2	1334749,55	Картометрический метод	2,50	-
205	458350,39	1334698,64	Картометрический метод	2,50	-
206	458350,13	1334698,63	Картометрический метод	2,50	-
207	458350,14	1334696,23	Картометрический метод	2,50	-
208	458350,73	1334696,23	Картометрический метод	2,50	-
209	458352,89	1334680,99	Картометрический метод	2,50	-
210	458355,43	1334609,21	Картометрический метод	2,50	-
211	458355,98	1334590,84	Картометрический метод	2,50	-
212	458356,88	1334564,45	Картометрический метод	2,50	-
213	458357,62	1334535,96	Картометрический метод	2,50	-
214	458359,6	1334469,1	Картометрический метод	2,50	-
215	458361,01	1334422,84	Картометрический метод	2,50	-
216	458360,99	1334422,28	Картометрический метод	2,50	-
217	458359,68	1334403,21	Картометрический метод	2,50	-
218	458359,21	1334396,24	Картометрический метод	2,50	-
219	458358,28	1334382,78	Картометрический метод	2,50	-
220	458353,54	1334364,07	Картометрический метод	2,50	-
221	458346,65	1334343,47	Картометрический метод	2,50	-
222	458341,8	1334335,04	Картометрический метод	2,50	-
223	458352,58	1334332,36	Картометрический метод	2,50	-
224	458393,36	1334298,6	Картометрический метод	2,50	-
225	458418,05	1334275,84	Картометрический метод	2,50	-
226	458431,9	1334246,97	Картометрический метод	2,50	-
227	458441,99	1334208,75	Картометрический метод	2,50	-
228	458443,77	1334187,05	Картометрический метод	2,50	-
229	458461,34	1334166,96	Картометрический метод	2,50	-
230	458472,94	1334121,01	Картометрический метод	2,50	-
231	458482,51	1334108,63	Картометрический метод	2,50	-
232	458507,67	1334106,34	Картометрический метод	2,50	-
233	458605,56	1334112,85	Картометрический метод	2,50	-
234	458660,45	1334147,65	Картометрический метод	2,50	-
235	458756,11	1334146,98	Картометрический метод	2,50	-
236	458769,73	1334142,61	Картометрический метод	2,50	-
237	458788,2	1334136,42	Картометрический метод	2,50	-
238	458788,18	1334136,28	Картометрический метод	2,50	-
239	458805,68	1334128,97	Картометрический метод	2,50	-
240	458847,4	1334111,41	Картометрический метод	2,50	-
241	458873,01	1334102,61	Картометрический метод	2,50	-
242	458891,64	1334096,51	Картометрический метод	2,50	-

Сведения о местоположении границ объекта

243	458909,22	1334082,21	Картометрический метод	2,50	-
244	458940,75	1334062,43	Картометрический метод	2,50	-
245	458950,83	1334054,64	Картометрический метод	2,50	-
246	458993,84	1334020,82	Картометрический метод	2,50	-
247	459015,66	1333994,98	Картометрический метод	2,50	-
248	459024,6	1333984,32	Картометрический метод	2,50	-
249	459026,4	1333960,69	Картометрический метод	2,50	-
250	459024,28	1333950,69	Картометрический метод	2,50	-
251	459069	1333950,11	Картометрический метод	2,50	-
252	459109,24	1333961,3	Картометрический метод	2,50	-
253	459143,8	1333974,54	Картометрический метод	2,50	-
254	459133,04	1333993,44	Картометрический метод	2,50	-
255	459177,31	1334024,54	Картометрический метод	2,50	-
256	459183,8	1334013,39	Картометрический метод	2,50	-
257	459191,24	1334000,61	Картометрический метод	2,50	-
258	459191,66	1333995,99	Картометрический метод	2,50	-
259	459201,38	1333998,16	Картометрический метод	2,50	-
260	459249,27	1334011,65	Картометрический метод	2,50	-
261	459241,43	1334033,58	Картометрический метод	2,50	-
262	459241,9	1334033,44	Картометрический метод	2,50	-
263	459243,3	1334036,65	Картометрический метод	2,50	-
264	459231,94	1334055,13	Картометрический метод	2,50	-
265	459241,29	1334061,75	Картометрический метод	2,50	-
266	459258,5	1334072,45	Картометрический метод	2,50	-
267	459259,28	1334072,93	Картометрический метод	2,50	-
268	459268,26	1334078,58	Картометрический метод	2,50	-
269	459268,28	1334078,48	Картометрический метод	2,50	-
270	459268,35	1334078,52	Картометрический метод	2,50	-
271	459269,74	1334071,54	Картометрический метод	2,50	-
272	459270,15	1334069,6	Картометрический метод	2,50	-
273	459297,57	1334080,18	Картометрический метод	2,50	-
274	459313,08	1334087,65	Картометрический метод	2,50	-
275	459335,1	1334094,48	Картометрический метод	2,50	-
276	459339,24	1334097,41	Картометрический метод	2,50	-
277	459347,22	1334105,77	Картометрический метод	2,50	-
278	459355,52	1334108,52	Картометрический метод	2,50	-
279	459378,36	1334113,56	Картометрический метод	2,50	-
280	459395,41	1334116,2	Картометрический метод	2,50	-
281	459395,89	1334116,28	Картометрический метод	2,50	-
282	459403,74	1334117,37	Картометрический метод	2,50	-
283	459408,55	1334097,1	Картометрический метод	2,50	-
284	459428,66	1334104,04	Картометрический метод	2,50	-
285	459431,85	1334094,96	Картометрический метод	2,50	-
286	459439,81	1334072,28	Картометрический метод	2,50	-
287	459456,96	1334078,79	Картометрический метод	2,50	-
288	459460,82	1334068,89	Картометрический метод	2,50	-
289	459470,14	1334039,5	Картометрический метод	2,50	-
290	459474,46	1334028,99	Картометрический метод	2,50	-
291	459478,3	1334015,36	Картометрический метод	2,50	-
292	459482,12	1334001,85	Картометрический метод	2,50	-
293	459485,68	1333990,62	Картометрический метод	2,50	-

Сведения о местоположении границ объекта

294	459504,77	1333995,79	Картометрический метод	2,50	-
295	459516,13	1333962,66	Картометрический метод	2,50	-
296	459534,48	1333969,39	Картометрический метод	2,50	-
297	459553,99	1333972,12	Картометрический метод	2,50	-
298	459613,46	1333913,73	Картометрический метод	2,50	-
1	459615,26	1333911,55	Картометрический метод	2,50	-
299	456955,06	1334879,25	Картометрический метод	2,50	-
300	456959,6	1334790,5	Картометрический метод	2,50	-
301	456978,43	1334787,47	Картометрический метод	2,50	-
302	457011,32	1334795,27	Картометрический метод	2,50	-
303	457057,44	1334810,85	Картометрический метод	2,50	-
304	457064,16	1334843,17	Картометрический метод	2,50	-
305	457031,68	1334880,99	Картометрический метод	2,50	-
306	456987,09	1334880,77	Картометрический метод	2,50	-
299	456955,06	1334879,25	Картометрический метод	2,50	-
ЗУ2					
307	457290,05	1335493,8	Картометрический метод	2,50	-
308	457298,49	1335494,76	Картометрический метод	2,50	-
309	457331,28	1335500,61	Картометрический метод	2,50	-
310	457338,29	1335501,86	Картометрический метод	2,50	-
311	457335,82	1335533,98	Картометрический метод	2,50	-
312	457334,38	1335538,28	Картометрический метод	2,50	-
313	457292,38	1335542,61	Картометрический метод	2,50	-
314	457300,72	1335616,75	Картометрический метод	2,50	-
315	457306,27	1335666,1	Картометрический метод	2,50	-
316	457311,45	1335712,13	Картометрический метод	2,50	-
317	457290,22	1335708,95	Картометрический метод	2,50	-
318	457272,1	1335706,2	Картометрический метод	2,50	-
319	457270,05	1335666,36	Картометрический метод	2,50	-
320	457270,09	1335616,74	Картометрический метод	2,50	-
307	457290,05	1335493,8	Картометрический метод	2,50	-
ЗУ3					
321	461321,03	1339460,67	Картометрический метод	2,50	-
322	461398,5	1339461,89	Картометрический метод	2,50	-
323	461464,19	1339460,75	Картометрический метод	2,50	-
324	461464,36	1339494,97	Картометрический метод	2,50	-
325	461461,6	1339603,64	Картометрический метод	2,50	-
326	461450,41	1339883,55	Картометрический метод	2,50	-
327	461455,16	1339890,21	Картометрический метод	2,50	-
328	461493,4	1339896,86	Картометрический метод	2,50	-
329	461500,11	1340075,4	Картометрический метод	2,50	-
330	461489,89	1340377,86	Картометрический метод	2,50	-
331	461069,64	1340402,38	Картометрический метод	2,50	-
332	461078,37	1340234,17	Картометрический метод	2,50	-
333	461031,75	1340231,41	Картометрический метод	2,50	-
334	461032,35	1340222,69	Картометрический метод	2,50	-
335	460945,27	1340217,38	Картометрический метод	2,50	-
336	460927,67	1340335,84	Картометрический метод	2,50	-
337	460939,34	1340385,02	Картометрический метод	2,50	-
338	460944,84	1340393,36	Картометрический метод	2,50	-

Сведения о местоположении границ объекта

339	460776,84	1340437,28	Картометрический метод	2,50	-
340	460748,7	1340503,12	Картометрический метод	2,50	-
341	460727,3	1340488,88	Картометрический метод	2,50	-
342	460705,4	1340492,73	Картометрический метод	2,50	-
343	460674,59	1340508,07	Картометрический метод	2,50	-
344	460605,32	1340527,82	Картометрический метод	2,50	-
345	460582,48	1340534,23	Картометрический метод	2,50	-
346	460617,37	1340630,07	Картометрический метод	2,50	-
347	460419,96	1340504,91	Картометрический метод	2,50	-
348	460339,42	1340495,33	Картометрический метод	2,50	-
349	460210,18	1340529,57	Картометрический метод	2,50	-
350	460126,52	1340590,99	Картометрический метод	2,50	-
351	460061,75	1340638,54	Картометрический метод	2,50	-
352	460040,91	1340653,84	Картометрический метод	2,50	-
353	459992,85	1340668,56	Картометрический метод	2,50	-
354	459922,07	1340690,24	Картометрический метод	2,50	-
355	459851,23	1340711,94	Картометрический метод	2,50	-
356	459805	1340726,1	Картометрический метод	2,50	-
357	459774,04	1340706,27	Картометрический метод	2,50	-
358	459678,87	1340645,31	Картометрический метод	2,50	-
359	459583,66	1340584,32	Картометрический метод	2,50	-
360	459257,87	1340375,64	Картометрический метод	2,50	-
361	459215,6	1340264,13	Картометрический метод	2,50	-
362	459597,47	1340110,53	Картометрический метод	2,50	-
363	459664,94	1340056,15	Картометрический метод	2,50	-
364	459747,83	1339964,43	Картометрический метод	2,50	-
365	459837,5	1339858,84	Картометрический метод	2,50	-
366	459915,31	1339713,8	Картометрический метод	2,50	-
367	459891,35	1339665,35	Картометрический метод	2,50	-
368	459835,55	1339563,71	Картометрический метод	2,50	-
369	459819,27	1339544,1	Картометрический метод	2,50	-
370	459810,7	1339532,08	Картометрический метод	2,50	-
371	459806,6	1339523,26	Картометрический метод	2,50	-
372	459806,54	1339515,2	Картометрический метод	2,50	-
373	459811,74	1339508,72	Картометрический метод	2,50	-
374	459898,54	1339456,95	Картометрический метод	2,50	-
375	460051,11	1339398,48	Картометрический метод	2,50	-
376	460181,12	1339367,85	Картометрический метод	2,50	-
377	460201,74	1339367,7	Картометрический метод	2,50	-
378	460210	1339369,69	Картометрический метод	2,50	-
379	460237,28	1339435,25	Картометрический метод	2,50	-
380	460506,64	1339326,61	Картометрический метод	2,50	-
381	460624,99	1339405,06	Картометрический метод	2,50	-
382	460644,6	1339445,8	Картометрический метод	2,50	-
383	460711,12	1339425,17	Картометрический метод	2,50	-
384	460747,66	1339427,21	Картометрический метод	2,50	-
385	460821,96	1339431,35	Картометрический метод	2,50	-
386	460823,61	1339436,44	Картометрический метод	2,50	-
387	460877,41	1339438,63	Картометрический метод	2,50	-
388	460878,3	1339439,13	Картометрический метод	2,50	-
389	460894,81	1339454,51	Картометрический метод	2,50	-

Сведения о местоположении границ объекта

390	461016,91	1339568,31	Картометрический метод	2,50	-
391	461018,99	1339574,48	Картометрический метод	2,50	-
392	461130,53	1339510,82	Картометрический метод	2,50	-
393	461260,41	1339469,5	Картометрический метод	2,50	-
321	461321,03	1339460,67	Картометрический метод	2,50	-
394	460389,62	1339862,29	Картометрический метод	2,50	-
395	460479,87	1340114,72	Картометрический метод	2,50	-
396	460484,76	1340130,48	Картометрический метод	2,50	-
397	460490,55	1340147,62	Картометрический метод	2,50	-
398	460496,34	1340164,74	Картометрический метод	2,50	-
399	460507,75	1340198,56	Картометрический метод	2,50	-
400	460527,4	1340254,49	Картометрический метод	2,50	-
401	460510,84	1340260,6	Картометрический метод	2,50	-
402	460485,53	1340269,18	Картометрический метод	2,50	-
403	460453,54	1340277,14	Картометрический метод	2,50	-
404	460425,89	1340284,02	Картометрический метод	2,50	-
405	460398,23	1340290,9	Картометрический метод	2,50	-
406	460398,15	1340290,92	Картометрический метод	2,50	-
407	460342,93	1340304,66	Картометрический метод	2,50	-
408	460315,25	1340311,54	Картометрический метод	2,50	-
409	460287,62	1340318,43	Картометрический метод	2,50	-
410	460259,94	1340325,32	Картометрический метод	2,50	-
411	460232,27	1340332,19	Картометрический метод	2,50	-
412	460204,62	1340339,07	Картометрический метод	2,50	-
413	460176,97	1340345,95	Картометрический метод	2,50	-
414	460149,31	1340352,83	Картометрический метод	2,50	-
415	460121,68	1340359,71	Картометрический метод	2,50	-
416	460121,66	1340359,71	Картометрический метод	2,50	-
417	460098,52	1340365,47	Картометрический метод	2,50	-
418	460089,76	1340323,33	Картометрический метод	2,50	-
419	460080,68	1340284,7	Картометрический метод	2,50	-
420	460071,59	1340245,39	Картометрический метод	2,50	-
421	460062,5	1340206,47	Картометрический метод	2,50	-
422	460053,42	1340167,52	Картометрический метод	2,50	-
423	460044,32	1340128,56	Картометрический метод	2,50	-
424	460012,81	1339983,37	Картометрический метод	2,50	-
425	460097,1	1339964,36	Картометрический метод	2,50	-
426	460096,56	1339959,12	Картометрический метод	2,50	-
427	460218,13	1339924,4	Картометрический метод	2,50	-
428	460236,22	1339916,16	Картометрический метод	2,50	-
429	460254,88	1339905,89	Картометрический метод	2,50	-
430	460316,17	1339889,51	Картометрический метод	2,50	-
431	460332,87	1339879,24	Картометрический метод	2,50	-
394	460389,62	1339862,29	Картометрический метод	2,50	-
ЗУ5					
432	465427,39	1340987,22	Картометрический метод	2,50	-
433	465433,39	1340980,37	Картометрический метод	2,50	-
434	465438,41	1340972,27	Картометрический метод	2,50	-
435	465440,03	1340967,01	Картометрический метод	2,50	-
436	465440,45	1340962,12	Картометрический метод	2,50	-

Сведения о местоположении границ объекта

437	465438,91	1340956,43	Картометрический метод	2,50	-
438	465433,58	1340948,99	Картометрический метод	2,50	-
439	465407,19	1340918,81	Картометрический метод	2,50	-
440	465389,15	1340898,63	Картометрический метод	2,50	-
441	465375,24	1340874,18	Картометрический метод	2,50	-
442	465343,72	1340832,39	Картометрический метод	2,50	-
443	465320,94	1340803,75	Картометрический метод	2,50	-
444	465302,07	1340782,92	Картометрический метод	2,50	-
445	465297,82	1340768,69	Картометрический метод	2,50	-
446	465256,58	1340717,49	Картометрический метод	2,50	-
447	465230,09	1340689,92	Картометрический метод	2,50	-
448	465204,31	1340666,51	Картометрический метод	2,50	-
449	465167,19	1340636	Картометрический метод	2,50	-
450	465104,94	1340577,65	Картометрический метод	2,50	-
451	465077,9	1340554,66	Картометрический метод	2,50	-
452	465077,43	1340555,15	Картометрический метод	2,50	-
453	465066,41	1340545,37	Картометрический метод	2,50	-
454	465053,55	1340535,34	Картометрический метод	2,50	-
455	465049,26	1340532,52	Картометрический метод	2,50	-
456	465029,75	1340523,88	Картометрический метод	2,50	-
457	465018,13	1340516,92	Картометрический метод	2,50	-
458	465003,35	1340509,96	Картометрический метод	2,50	-
459	464996,18	1340500,42	Картометрический метод	2,50	-
460	464989,9	1340496,73	Картометрический метод	2,50	-
461	464976,95	1340488,25	Картометрический метод	2,50	-
462	464974,05	1340486,36	Картометрический метод	2,50	-
463	464954,63	1340473,12	Картометрический метод	2,50	-
464	464936,24	1340456,52	Картометрический метод	2,50	-
465	464938,89	1340453	Картометрический метод	2,50	-
466	464926,67	1340441,72	Картометрический метод	2,50	-
467	464920,06	1340435,63	Картометрический метод	2,50	-
468	464910,98	1340427,18	Картометрический метод	2,50	-
469	464902,48	1340418,8	Картометрический метод	2,50	-
470	464892,52	1340409,13	Картометрический метод	2,50	-
471	464881,52	1340398,79	Картометрический метод	2,50	-
472	464875,52	1340391,97	Картометрический метод	2,50	-
473	464868,88	1340386,23	Картометрический метод	2,50	-
474	464865,71	1340383,72	Картометрический метод	2,50	-
475	464865,3	1340384,14	Картометрический метод	2,50	-
476	464851,44	1340370,62	Картометрический метод	2,50	-
477	464842,1	1340361,46	Картометрический метод	2,50	-
478	464834,46	1340355,12	Картометрический метод	2,50	-
479	464823,86	1340346,35	Картометрический метод	2,50	-
480	464820,2	1340343,91	Картометрический метод	2,50	-
481	464813,52	1340336,37	Картометрический метод	2,50	-
482	464805,38	1340328,79	Картометрический метод	2,50	-
483	464803,87	1340327,3	Картометрический метод	2,50	-
484	464793,03	1340318,36	Картометрический метод	2,50	-
485	464790,17	1340316,12	Картометрический метод	2,50	-
486	464789,79	1340316,61	Картометрический метод	2,50	-
487	464782,3	1340311,41	Картометрический метод	2,50	-

Сведения о местоположении границ объекта

488	464775,21	1340305,21	Картометрический метод	2,50	-
489	464775,08	1340305,35	Картометрический метод	2,50	-
490	464765,54	1340296,96	Картометрический метод	2,50	-
491	464763,85	1340294,18	Картометрический метод	2,50	-
492	464750,13	1340281,69	Картометрический метод	2,50	-
493	464743,63	1340276	Картометрический метод	2,50	-
494	464739,5	1340272,39	Картометрический метод	2,50	-
495	464737,23	1340270,41	Картометрический метод	2,50	-
496	464725,45	1340259,67	Картометрический метод	2,50	-
497	464709,96	1340245,45	Картометрический метод	2,50	-
498	464698,13	1340235,2	Картометрический метод	2,50	-
499	464688,18	1340226,25	Картометрический метод	2,50	-
500	464685,68	1340224,17	Картометрический метод	2,50	-
501	464679,01	1340218,09	Картометрический метод	2,50	-
502	464673,74	1340213,27	Картометрический метод	2,50	-
503	464669,77	1340209,5	Картометрический метод	2,50	-
504	464664,88	1340205,71	Картометрический метод	2,50	-
505	464656,53	1340197,43	Картометрический метод	2,50	-
506	464649,41	1340191,25	Картометрический метод	2,50	-
507	464642,14	1340184,21	Картометрический метод	2,50	-
508	464633,97	1340176,6	Картометрический метод	2,50	-
509	464626,35	1340170,03	Картометрический метод	2,50	-
510	464610,82	1340155,89	Картометрический метод	2,50	-
511	464584,67	1340129,6	Картометрический метод	2,50	-
512	464561,68	1340104,32	Картометрический метод	2,50	-
513	464532,36	1340068,65	Картометрический метод	2,50	-
514	464503,85	1340027,08	Картометрический метод	2,50	-
515	464470,14	1339972,26	Картометрический метод	2,50	-
516	464443,96	1339924,23	Картометрический метод	2,50	-
517	464425,04	1339889,18	Картометрический метод	2,50	-
518	464418,11	1339873,8	Картометрический метод	2,50	-
519	464412,73	1339855,68	Картометрический метод	2,50	-
520	464410,19	1339849,5	Картометрический метод	2,50	-
521	464398,75	1339820,88	Картометрический метод	2,50	-
522	464393,15	1339804,72	Картометрический метод	2,50	-
523	464375,24	1339751,62	Картометрический метод	2,50	-
524	464366,61	1339726,76	Картометрический метод	2,50	-
525	464358,35	1339696,44	Картометрический метод	2,50	-
526	464354,73	1339682,58	Картометрический метод	2,50	-
527	464357,42	1339674,38	Картометрический метод	2,50	-
528	464348,89	1339647,8	Картометрический метод	2,50	-
529	464328,08	1339580,94	Картометрический метод	2,50	-
530	464314,96	1339540,66	Картометрический метод	2,50	-
531	464296,86	1339482,72	Картометрический метод	2,50	-
532	464284,36	1339446,07	Картометрический метод	2,50	-
533	464270,75	1339416,37	Картометрический метод	2,50	-
534	464255,33	1339390,7	Картометрический метод	2,50	-
535	464240,15	1339368,7	Картометрический метод	2,50	-
536	464224,45	1339351,2	Картометрический метод	2,50	-
537	464216,89	1339344,39	Картометрический метод	2,50	-
538	464208,21	1339338,41	Картометрический метод	2,50	-

Сведения о местоположении границ объекта

539	464177,91	1339326,67	Картометрический метод	2,50	-
540	464144,5	1339307,79	Картометрический метод	2,50	-
541	464119,38	1339296,44	Картометрический метод	2,50	-
542	464107,12	1339293,54	Картометрический метод	2,50	-
543	464103,63	1339293,5	Картометрический метод	2,50	-
544	464099,65	1339292,36	Картометрический метод	2,50	-
545	464090,79	1339290,55	Картометрический метод	2,50	-
546	464085,91	1339290,92	Картометрический метод	2,50	-
547	464082,9	1339291,69	Картометрический метод	2,50	-
548	464068,52	1339293,48	Картометрический метод	2,50	-
549	464046,69	1339294,15	Картометрический метод	2,50	-
550	464030,27	1339293,14	Картометрический метод	2,50	-
551	464020,9	1339291,4	Картометрический метод	2,50	-
552	463998,06	1339274,31	Картометрический метод	2,50	-
553	463973,66	1339263,69	Картометрический метод	2,50	-
554	463962,6	1339252,65	Картометрический метод	2,50	-
555	463931,27	1339223,34	Картометрический метод	2,50	-
556	463918,75	1339212,31	Картометрический метод	2,50	-
557	463902,06	1339198,69	Картометрический метод	2,50	-
558	463893,44	1339188,12	Картометрический метод	2,50	-
559	463874,74	1339166	Картометрический метод	2,50	-
560	463856,67	1339140,66	Картометрический метод	2,50	-
561	463831,14	1339101,41	Картометрический метод	2,50	-
562	463814,47	1339076,06	Картометрический метод	2,50	-
563	463812,94	1339076,8	Картометрический метод	2,50	-
564	463800,55	1339051,5	Картометрический метод	2,50	-
565	463787,61	1339019,27	Картометрический метод	2,50	-
566	463772,3	1338985,24	Картометрический метод	2,50	-
567	463768,69	1338978,3	Картометрический метод	2,50	-
568	463760,33	1338960,89	Картометрический метод	2,50	-
569	463754,84	1338949,21	Картометрический метод	2,50	-
570	463739,06	1338916,91	Картометрический метод	2,50	-
571	463716,26	1338872,58	Картометрический метод	2,50	-
572	463713,22	1338874,34	Картометрический метод	2,50	-
573	463709,89	1338872,86	Картометрический метод	2,50	-
574	463688,85	1338835,64	Картометрический метод	2,50	-
575	463688,37	1338835,14	Картометрический метод	2,50	-
576	463681,74	1338824,06	Картометрический метод	2,50	-
577	463680,2	1338821,48	Картометрический метод	2,50	-
578	463668,19	1338801,35	Картометрический метод	2,50	-
579	463669,87	1338800,08	Картометрический метод	2,50	-
580	463667,41	1338796,56	Картометрический метод	2,50	-
581	463650,56	1338769,23	Картометрический метод	2,50	-
582	463626,83	1338727,01	Картометрический метод	2,50	-
583	463628,01	1338726,45	Картометрический метод	2,50	-
584	463596,48	1338673,04	Картометрический метод	2,50	-
585	463593,91	1338674,16	Картометрический метод	2,50	-
586	463576,77	1338643,49	Картометрический метод	2,50	-
587	463570,12	1338629,13	Картометрический метод	2,50	-
588	463556,88	1338600,5	Картометрический метод	2,50	-
589	463549,41	1338580,06	Картометрический метод	2,50	-

Сведения о местоположении границ объекта

590	463545,76	1338565,11	Картометрический метод	2,50	-
591	463548,15	1338564,53	Картометрический метод	2,50	-
592	463544,58	1338546,52	Картометрический метод	2,50	-
593	463519,55	1338555,21	Картометрический метод	2,50	-
594	463517,27	1338556,02	Картометрический метод	2,50	-
595	463514,98	1338556,79	Картометрический метод	2,50	-
596	463507,43	1338559,41	Картометрический метод	2,50	-
597	463507,45	1338560,24	Картометрический метод	2,50	-
598	463540,57	1338660,12	Картометрический метод	2,50	-
599	463611,45	1338814,27	Картометрический метод	2,50	-
600	463677,36	1338952,4	Картометрический метод	2,50	-
601	463688,92	1338977,84	Картометрический метод	2,50	-
602	463672,99	1339029	Картометрический метод	2,50	-
603	463672,51	1339030,21	Картометрический метод	2,50	-
604	463681	1339048,24	Картометрический метод	2,50	-
605	463690,96	1339069,54	Картометрический метод	2,50	-
606	463699,1	1339086,93	Картометрический метод	2,50	-
607	463701,68	1339092,44	Картометрический метод	2,50	-
608	463717,05	1339125,26	Картометрический метод	2,50	-
609	463735,14	1339163,94	Картометрический метод	2,50	-
610	463752,43	1339200,94	Картометрический метод	2,50	-
611	463761,26	1339219,86	Картометрический метод	2,50	-
612	463769,54	1339237,58	Картометрический метод	2,50	-
613	463779,4	1339258,66	Картометрический метод	2,50	-
614	463800,53	1339293,92	Картометрический метод	2,50	-
615	463807,59	1339305,73	Картометрический метод	2,50	-
616	463833,76	1339349,41	Картометрический метод	2,50	-
617	463842,4	1339363,83	Картометрический метод	2,50	-
618	463849,26	1339375,27	Картометрический метод	2,50	-
619	463874,96	1339418,16	Картометрический метод	2,50	-
620	463901,66	1339462,73	Картометрический метод	2,50	-
621	463927,51	1339505,88	Картометрический метод	2,50	-
622	463948,86	1339541,52	Картометрический метод	2,50	-
623	463970,31	1339577,32	Картометрический метод	2,50	-
624	463991,88	1339613,33	Картометрический метод	2,50	-
625	463996,83	1339621,59	Картометрический метод	2,50	-
626	463999,5	1339628	Картометрический метод	2,50	-
627	464010,3	1339653,96	Картометрический метод	2,50	-
628	464019,74	1339675,17	Картометрический метод	2,50	-
629	464043,99	1339660,98	Картометрический метод	2,50	-
630	464050,68	1339654,04	Картометрический метод	2,50	-
631	464053,52	1339648,87	Картометрический метод	2,50	-
632	464056,03	1339647,41	Картометрический метод	2,50	-
633	464078,06	1339685,37	Картометрический метод	2,50	-
634	464071,54	1339688,63	Картометрический метод	2,50	-
635	464075,79	1339697,14	Картометрический метод	2,50	-
636	464081,48	1339694,3	Картометрический метод	2,50	-
637	464097,48	1339748,2	Картометрический метод	2,50	-
638	464103,4	1339758,2	Картометрический метод	2,50	-
639	464125,2	1339795,04	Картометрический метод	2,50	-
640	464208,67	1339937,71	Картометрический метод	2,50	-

Сведения о местоположении границ объекта

641	464236,74	1339988,78	Картометрический метод	2,50	-
642	464203,46	1340007,83	Картометрический метод	2,50	-
643	464222,11	1340040,41	Картометрический метод	2,50	-
644	464242,35	1340075,78	Картометрический метод	2,50	-
645	464264,57	1340114,59	Картометрический метод	2,50	-
646	464291,37	1340161,41	Картометрический метод	2,50	-
647	464292,61	1340163,58	Картометрический метод	2,50	-
648	464305,92	1340201,74	Картометрический метод	2,50	-
649	464313,71	1340229,71	Картометрический метод	2,50	-
650	464321,24	1340256,72	Картометрический метод	2,50	-
651	464321,99	1340259,42	Картометрический метод	2,50	-
652	464337,27	1340315,72	Картометрический метод	2,50	-
653	464342,2	1340333,87	Картометрический метод	2,50	-
654	464345,45	1340345,83	Картометрический метод	2,50	-
655	464356,18	1340385,33	Картометрический метод	2,50	-
656	464366,95	1340424,98	Картометрический метод	2,50	-
657	464373,17	1340447,91	Картометрический метод	2,50	-
658	464377,56	1340464,06	Картометрический метод	2,50	-
659	464388,09	1340502,85	Картометрический метод	2,50	-
660	464385,65	1340503,54	Картометрический метод	2,50	-
661	464417,25	1340570,1	Картометрический метод	2,50	-
662	464435,78	1340565,02	Картометрический метод	2,50	-
663	464420,14	1340493,83	Картометрический метод	2,50	-
664	464422,94	1340493,04	Картометрический метод	2,50	-
665	464415,09	1340453,97	Картометрический метод	2,50	-
666	464411,25	1340437,67	Картометрический метод	2,50	-
667	464404,59	1340415,27	Картометрический метод	2,50	-
668	464392,84	1340375,81	Картометрический метод	2,50	-
669	464388,18	1340360,34	Картометрический метод	2,50	-
670	464390,22	1340355,7	Картометрический метод	2,50	-
671	464396,85	1340378,34	Картометрический метод	2,50	-
672	464407,45	1340414,33	Картометрический метод	2,50	-
673	464413,96	1340436,74	Картометрический метод	2,50	-
674	464433,73	1340504,59	Картометрический метод	2,50	-
675	464439,03	1340500,22	Картометрический метод	2,50	-
676	464448,13	1340492,7	Картометрический метод	2,50	-
677	464628,14	1340582,25	Картометрический метод	2,50	-
678	464720,73	1340522,1	Картометрический метод	2,50	-
679	464735,93	1340536,26	Картометрический метод	2,50	-
680	464725,7	1340547,23	Картометрический метод	2,50	-
681	464775,14	1340591,93	Картометрический метод	2,50	-
682	464785,41	1340581	Картометрический метод	2,50	-
683	464794,36	1340571,22	Картометрический метод	2,50	-
684	464904,63	1340672,13	Картометрический метод	2,50	-
685	464892,87	1340690,89	Картометрический метод	2,50	-
686	464924,93	1340720,69	Картометрический метод	2,50	-
687	464937,39	1340732,28	Картометрический метод	2,50	-
688	464945,09	1340739	Картометрический метод	2,50	-
689	464966,71	1340726,12	Картометрический метод	2,50	-
690	465042,94	1340793,01	Картометрический метод	2,50	-
691	465077,91	1340761,53	Картометрический метод	2,50	-

Сведения о местоположении границ объекта

692	465141,56	1340698,24	Картометрический метод	2,50	-
693	465158,72	1340716,46	Картометрический метод	2,50	-
694	465392,4	1340964,63	Картометрический метод	2,50	-
695	465412,95	1340985,75	Картометрический метод	2,50	-
696	465427,37	1340987,22	Картометрический метод	2,50	-
432	465427,39	1340987,22	Картометрический метод	2,50	-
697	464284,23	1339878,18	Картометрический метод	2,50	-
698	464283,4	1339882,03	Картометрический метод	2,50	-
699	464281,79	1339884,6	Картометрический метод	2,50	-
700	464278,95	1339886,22	Картометрический метод	2,50	-
701	464257,1	1339899,42	Картометрический метод	2,50	-
702	464254,41	1339900,55	Картометрический метод	2,50	-
703	464252,09	1339901,92	Картометрический метод	2,50	-
704	464247,63	1339905,15	Картометрический метод	2,50	-
705	464231,56	1339914,61	Картометрический метод	2,50	-
706	464220,72	1339894,62	Картометрический метод	2,50	-
707	464202,06	1339905,08	Картометрический метод	2,50	-
708	464126,2	1339777,74	Картометрический метод	2,50	-
709	464140,13	1339770,63	Картометрический метод	2,50	-
710	464236,27	1339737,27	Картометрический метод	2,50	-
711	464242,21	1339754,54	Картометрический метод	2,50	-
712	464241,71	1339754,67	Картометрический метод	2,50	-
713	464243,45	1339759,82	Картометрический метод	2,50	-
697	464284,23	1339878,18	Картометрический метод	2,50	-
ЗУ4					
714	465651,4	1340794,15	Картометрический метод	2,50	-
715	465649,6	1340791,7	Картометрический метод	2,50	-
716	465667,06	1340773,84	Картометрический метод	2,50	-
717	465713,81	1340712,95	Картометрический метод	2,50	-
718	465807,54	1340703,19	Картометрический метод	2,50	-
719	465857,28	1340698,13	Картометрический метод	2,50	-
720	465953,5	1340688,35	Картометрический метод	2,50	-
721	466052,58	1340678,29	Картометрический метод	2,50	-
722	466058,42	1340687,33	Картометрический метод	2,50	-
723	466063,74	1340737,03	Картометрический метод	2,50	-
724	466094,21	1340735,21	Картометрический метод	2,50	-
725	466094,23	1340736,36	Картометрический метод	2,50	-
726	466018,87	1340746,25	Картометрический метод	2,50	-
727	465929,2	1340751,64	Картометрический метод	2,50	-
728	465806,9	1340791,42	Картометрический метод	2,50	-
729	465804,66	1340844,3	Картометрический метод	2,50	-
730	465792,52	1340862,01	Картометрический метод	2,50	-
731	465797,34	1340874,67	Картометрический метод	2,50	-
732	465805,29	1340902,43	Картометрический метод	2,50	-
733	465819,09	1340926,13	Картометрический метод	2,50	-
734	465848,88	1340987,49	Картометрический метод	2,50	-
735	465851,73	1340991,28	Картометрический метод	2,50	-
736	465835,61	1341002,28	Картометрический метод	2,50	-
737	465827,73	1341018,23	Картометрический метод	2,50	-
738	465820,4	1341021,81	Картометрический метод	2,50	-

Сведения о местоположении границ объекта

739	465819,04	1341022,81	Картометрический метод	2,50	-
740	465815,39	1341023,19	Картометрический метод	2,50	-
741	465811,06	1341025,48	Картометрический метод	2,50	-
742	465806,66	1341018,34	Картометрический метод	2,50	-
743	465802,88	1341023,02	Картометрический метод	2,50	-
744	465728,92	1340900,43	Картометрический метод	2,50	-
745	465686,38	1340842,11	Картометрический метод	2,50	-
746	465651,39	1340794,16	Картометрический метод	2,50	-
714	465651,4	1340794,15	Картометрический метод	2,50	-
ЗУ6					
747	466804,97	1342677,71	Картометрический метод	2,50	-
748	466794,5	1342690,24	Картометрический метод	2,50	-
749	466791,71	1342693,57	Картометрический метод	2,50	-
750	466777,56	1342710,95	Картометрический метод	2,50	-
751	466666,84	1342811,96	Картометрический метод	2,50	-
752	466659,33	1342818,73	Картометрический метод	2,50	-
753	466692,75	1342857,69	Картометрический метод	2,50	-
754	466713,01	1342861,82	Картометрический метод	2,50	-
755	466745,83	1342894,63	Картометрический метод	2,50	-
756	466767,75	1342914,61	Картометрический метод	2,50	-
757	466767,83	1342928,61	Картометрический метод	2,50	-
758	466889,19	1342928,81	Картометрический метод	2,50	-
759	466880,57	1343006,87	Картометрический метод	2,50	-
760	466799,18	1343012,63	Картометрический метод	2,50	-
761	466798,16	1343012,76	Картометрический метод	2,50	-
762	466819,52	1343049,11	Картометрический метод	2,50	-
763	466858,6	1343074,98	Картометрический метод	2,50	-
764	466866,87	1343124,3	Картометрический метод	2,50	-
765	466887,29	1343143,18	Картометрический метод	2,50	-
766	466875,99	1343178,71	Картометрический метод	2,50	-
767	466874,66	1343193,36	Картометрический метод	2,50	-
768	466853,83	1343191,75	Картометрический метод	2,50	-
769	466827,93	1343188,87	Картометрический метод	2,50	-
770	466802,99	1343187,69	Картометрический метод	2,50	-
771	466821,97	1343233,61	Картометрический метод	2,50	-
772	466809,04	1343235,87	Картометрический метод	2,50	-
773	466799,38	1343244,49	Картометрический метод	2,50	-
774	466735,37	1343177,43	Картометрический метод	2,50	-
775	466542,68	1342977,57	Картометрический метод	2,50	-
776	466526,78	1342961,09	Картометрический метод	2,50	-
777	466505,35	1342985,03	Картометрический метод	2,50	-
778	466520,04	1343001	Картометрический метод	2,50	-
779	466556,42	1343040,57	Картометрический метод	2,50	-
780	466592,4	1343079,7	Картометрический метод	2,50	-
781	466626,38	1343116,66	Картометрический метод	2,50	-
782	466688,09	1343183,8	Картометрический метод	2,50	-
783	466706,85	1343204,19	Картометрический метод	2,50	-
784	466713,7	1343211,22	Картометрический метод	2,50	-
785	466716,48	1343214,05	Картометрический метод	2,50	-
786	466722,04	1343219,73	Картометрический метод	2,50	-
787	466749,86	1343248,2	Картометрический метод	2,50	-

Сведения о местоположении границ объекта

788	466758,76	1343257,31	Картометрический метод	2,50	-
789	466787,56	1343286,77	Картометрический метод	2,50	-
790	466817,02	1343316,91	Картометрический метод	2,50	-
791	466847,58	1343348,17	Картометрический метод	2,50	-
792	466864,58	1343365,57	Картометрический метод	2,50	-
793	466887,7	1343341,77	Картометрический метод	2,50	-
794	466904,76	1343326,57	Картометрический метод	2,50	-
795	466904,8	1343327,02	Картометрический метод	2,50	-
796	466916,61	1343345,6	Картометрический метод	2,50	-
797	466879,16	1343380,54	Картометрический метод	2,50	-
798	466950,16	1343452,4	Картометрический метод	2,50	-
799	467021,01	1343524,09	Картометрический метод	2,50	-
800	467047,95	1343551,35	Картометрический метод	2,50	-
801	467083,18	1343516,63	Картометрический метод	2,50	-
802	467056,21	1343489,22	Картометрический метод	2,50	-
803	466985,63	1343417,49	Картометрический метод	2,50	-
804	466978,47	1343410,24	Картометрический метод	2,50	-
805	466940,38	1343371,51	Картометрический метод	2,50	-
806	466924,77	1343355,66	Картометрический метод	2,50	-
807	466982,57	1343293,08	Картометрический метод	2,50	-
808	467031,6	1343303,74	Картометрический метод	2,50	-
809	467073,74	1343313,47	Картометрический метод	2,50	-
810	467108	1343296,98	Картометрический метод	2,50	-
811	467131,84	1343337,13	Картометрический метод	2,50	-
812	467138,35	1343333,59	Картометрический метод	2,50	-
813	467187,07	1343418,57	Картометрический метод	2,50	-
814	467200,51	1343410,03	Картометрический метод	2,50	-
815	467265,9	1343554,82	Картометрический метод	2,50	-
816	467316,98	1343533,89	Картометрический метод	2,50	-
817	467302,08	1343485,43	Картометрический метод	2,50	-
818	467296,53	1343462,7	Картометрический метод	2,50	-
819	467306,22	1343458,57	Картометрический метод	2,50	-
820	467304,38	1343453,62	Картометрический метод	2,50	-
821	467351,48	1343417,25	Картометрический метод	2,50	-
822	467352,67	1343390,85	Картометрический метод	2,50	-
823	467304,89	1343299,15	Картометрический метод	2,50	-
824	467253,47	1343118,05	Картометрический метод	2,50	-
825	467222,46	1343054,42	Картометрический метод	2,50	-
826	467173,58	1342995,92	Картометрический метод	2,50	-
827	467180,66	1342976,56	Картометрический метод	2,50	-
828	467139,5	1342902,95	Картометрический метод	2,50	-
829	467128,31	1342902,02	Картометрический метод	2,50	-
830	467123,98	1342901,61	Картометрический метод	2,50	-
831	467118,51	1342883,76	Картометрический метод	2,50	-
832	467125,93	1342862,09	Картометрический метод	2,50	-
833	467133,7	1342843,57	Картометрический метод	2,50	-
834	467151,8	1342801,05	Картометрический метод	2,50	-
835	467144,61	1342791,25	Картометрический метод	2,50	-
836	467168,32	1342734,79	Картометрический метод	2,50	-
837	467097,33	1342699,78	Картометрический метод	2,50	-
838	467039,13	1342671,08	Картометрический метод	2,50	-

Сведения о местоположении границ объекта

839	467017,99	1342645,67	Картометрический метод	2,50	-
840	467003,85	1342655,61	Картометрический метод	2,50	-
841	467011,54	1342667,22	Картометрический метод	2,50	-
842	467014,32	1342676,97	Картометрический метод	2,50	-
843	467015,38	1342680,93	Картометрический метод	2,50	-
844	467002,32	1342690,07	Картометрический метод	2,50	-
845	466996,5	1342694,14	Картометрический метод	2,50	-
846	466990,74	1342698,33	Картометрический метод	2,50	-
847	466961,76	1342666,91	Картометрический метод	2,50	-
848	466951,23	1342651,89	Картометрический метод	2,50	-
849	466958,21	1342647,12	Картометрический метод	2,50	-
850	466952,6	1342637,42	Картометрический метод	2,50	-
851	466952,5	1342630,58	Картометрический метод	2,50	-
852	466938,31	1342611,23	Картометрический метод	2,50	-
853	466928,5	1342617,91	Картометрический метод	2,50	-
854	466927,48	1342614,7	Картометрический метод	2,50	-
855	466929,88	1342605,57	Картометрический метод	2,50	-
856	466931,19	1342607,41	Картометрический метод	2,50	-
857	466950,45	1342594,75	Картометрический метод	2,50	-
858	466953,94	1342592,45	Картометрический метод	2,50	-
859	466959,35	1342598,97	Картометрический метод	2,50	-
860	466979,4	1342622,01	Картометрический метод	2,50	-
861	466998,16	1342647	Картометрический метод	2,50	-
862	467011,39	1342637,73	Картометрический метод	2,50	-
863	467031,46	1342597,43	Картометрический метод	2,50	-
864	467019,16	1342584,67	Картометрический метод	2,50	-
865	466999,7	1342563,61	Картометрический метод	2,50	-
866	466971,9	1342579,28	Картометрический метод	2,50	-
867	466956,05	1342555,18	Картометрический метод	2,50	-
868	466949,26	1342559,64	Картометрический метод	2,50	-
869	466948,11	1342558,4	Картометрический метод	2,50	-
870	466909,03	1342583,43	Картометрический метод	2,50	-
871	466903,69	1342575,8	Картометрический метод	2,50	-
872	466878,09	1342589,68	Картометрический метод	2,50	-
873	466885,64	1342598,27	Картометрический метод	2,50	-
874	466873,71	1342605,88	Картометрический метод	2,50	-
875	466849,45	1342631,24	Картометрический метод	2,50	-
747	466804,97	1342677,71	Картометрический метод	2,50	-
ЗУ7					
876	468607,31	1344203,68	Картометрический метод	2,50	-
877	468621,15	1344228,46	Картометрический метод	2,50	-
878	468637,43	1344257,57	Картометрический метод	2,50	-
879	468666,23	1344317,05	Картометрический метод	2,50	-
880	468718,22	1344370,02	Картометрический метод	2,50	-
881	468724,08	1344375,99	Картометрический метод	2,50	-
882	468745,7	1344395,77	Картометрический метод	2,50	-
883	468812,16	1344456,58	Картометрический метод	2,50	-
884	468833,45	1344483,82	Картометрический метод	2,50	-
885	468964,25	1344487,49	Картометрический метод	2,50	-
886	469015,54	1344538,03	Картометрический метод	2,50	-
887	468970,74	1344631,14	Картометрический метод	2,50	-

Сведения о местоположении границ объекта

888	469027,01	1344656,32	Картометрический метод	2,50	-
889	469002,97	1344671,42	Картометрический метод	2,50	-
890	468954,37	1344729,64	Картометрический метод	2,50	-
891	468948,02	1344723,63	Картометрический метод	2,50	-
892	468938,22	1344731,7	Картометрический метод	2,50	-
893	468926,85	1344736,92	Картометрический метод	2,50	-
894	468924,15	1344738,61	Картометрический метод	2,50	-
895	468909,84	1344719,95	Картометрический метод	2,50	-
896	468904,83	1344698,14	Картометрический метод	2,50	-
897	468886,16	1344658,66	Картометрический метод	2,50	-
898	468866,98	1344676,48	Картометрический метод	2,50	-
899	468847,37	1344694,88	Картометрический метод	2,50	-
900	468843,95	1344691,64	Картометрический метод	2,50	-
901	468828,91	1344706,54	Картометрический метод	2,50	-
902	468821,52	1344713,86	Картометрический метод	2,50	-
903	468820,84	1344714,53	Картометрический метод	2,50	-
904	468809,7	1344725,08	Картометрический метод	2,50	-
905	468785,38	1344692,33	Картометрический метод	2,50	-
906	468784,05	1344693,44	Картометрический метод	2,50	-
907	468766,69	1344670,77	Картометрический метод	2,50	-
908	468752,76	1344652,77	Картометрический метод	2,50	-
909	468746,18	1344644,62	Картометрический метод	2,50	-
910	468669,08	1344696,89	Картометрический метод	2,50	-
911	468710,88	1344754,7	Картометрический метод	2,50	-
912	468709,87	1344755,98	Картометрический метод	2,50	-
913	468706,87	1344759,18	Картометрический метод	2,50	-
914	468704,15	1344762,22	Картометрический метод	2,50	-
915	468592,71	1344829,06	Картометрический метод	2,50	-
916	468285,86	1344616,42	Картометрический метод	2,50	-
917	468283,35	1344618,38	Картометрический метод	2,50	-
918	468235,9	1344655,39	Картометрический метод	2,50	-
919	468198,42	1344684,62	Картометрический метод	2,50	-
920	468219,25	1344784,93	Картометрический метод	2,50	-
921	468176,27	1344822,01	Картометрический метод	2,50	-
922	468090,35	1344820,32	Картометрический метод	2,50	-
923	468040,06	1344877,13	Картометрический метод	2,50	-
924	468021,35	1344855,15	Картометрический метод	2,50	-
925	467996,09	1344833,74	Картометрический метод	2,50	-
926	467992,75	1344830,91	Картометрический метод	2,50	-
927	467986,67	1344824,04	Картометрический метод	2,50	-
928	467977,42	1344814,44	Картометрический метод	2,50	-
929	467960,59	1344815,63	Картометрический метод	2,50	-
930	467957,39	1344955,59	Картометрический метод	2,50	-
931	467951,4	1344955,9	Картометрический метод	2,50	-
932	467924,26	1344912,2	Картометрический метод	2,50	-
933	467896,24	1344916,4	Картометрический метод	2,50	-
934	467864,89	1344917,44	Картометрический метод	2,50	-
935	467841,05	1344915,7	Картометрический метод	2,50	-
936	467846,45	1344885,95	Картометрический метод	2,50	-
937	467812,66	1344767,94	Картометрический метод	2,50	-
938	467834,77	1344735,27	Картометрический метод	2,50	-

Сведения о местоположении границ объекта

939	467825,78	1344731,01	Картометрический метод	2,50	-
940	467805,85	1344721,55	Картометрический метод	2,50	-
941	467797,66	1344717,66	Картометрический метод	2,50	-
942	467774,85	1344748,12	Картометрический метод	2,50	-
943	467758,75	1344738,84	Картометрический метод	2,50	-
944	467755,12	1344736,41	Картометрический метод	2,50	-
945	467751,86	1344734,25	Картометрический метод	2,50	-
946	467765,87	1344706,1	Картометрический метод	2,50	-
947	467756,49	1344700,49	Картометрический метод	2,50	-
948	467793,21	1344594,98	Картометрический метод	2,50	-
949	467759,91	1344571,81	Картометрический метод	2,50	-
950	467771,71	1344524,24	Картометрический метод	2,50	-
951	467812,54	1344524,51	Картометрический метод	2,50	-
952	467822,78	1344296,46	Картометрический метод	2,50	-
953	467914,41	1344356,89	Картометрический метод	2,50	-
954	467926,76	1344324,62	Картометрический метод	2,50	-
955	467907,28	1344308,84	Картометрический метод	2,50	-
956	467916,91	1344286,37	Картометрический метод	2,50	-
957	467994,71	1344309,37	Картометрический метод	2,50	-
958	468068,27	1344363,84	Картометрический метод	2,50	-
959	468089,68	1344340,73	Картометрический метод	2,50	-
960	468139,83	1344378,06	Картометрический метод	2,50	-
961	468263,38	1344442,94	Картометрический метод	2,50	-
962	468303,88	1344468,85	Картометрический метод	2,50	-
963	468331,1	1344481,98	Картометрический метод	2,50	-
964	468342,31	1344488,39	Картометрический метод	2,50	-
965	468364,09	1344493,83	Картометрический метод	2,50	-
966	468448	1344498,32	Картометрический метод	2,50	-
967	468507,9	1344496,07	Картометрический метод	2,50	-
968	468593,09	1344421,13	Картометрический метод	2,50	-
969	468592,35	1344407,36	Картометрический метод	2,50	-
970	468559,7	1344344,63	Картометрический метод	2,50	-
971	468555,95	1344334,53	Картометрический метод	2,50	-
972	468420,3	1344304,94	Картометрический метод	2,50	-
973	468423,91	1344264,81	Картометрический метод	2,50	-
974	468445,68	1344262,43	Картометрический метод	2,50	-
975	468498,89	1344251,14	Картометрический метод	2,50	-
976	468513,87	1344255,81	Картометрический метод	2,50	-
977	468520,46	1344258,04	Картометрический метод	2,50	-
978	468500,26	1344230,69	Картометрический метод	2,50	-
979	468468	1344189,74	Картометрический метод	2,50	-
980	468444,51	1344158,28	Картометрический метод	2,50	-
981	468460,93	1344143,81	Картометрический метод	2,50	-
982	468470,16	1344136,93	Картометрический метод	2,50	-
983	468481,32	1344124,42	Картометрический метод	2,50	-
984	468494,43	1344109,74	Картометрический метод	2,50	-
985	468492,59	1344103,28	Картометрический метод	2,50	-
986	468486,05	1344080,31	Картометрический метод	2,50	-
987	468484,55	1344075	Картометрический метод	2,50	-
988	468486,73	1344071,81	Картометрический метод	2,50	-
989	468512,5	1344034,21	Картометрический метод	2,50	-

Сведения о местоположении границ объекта

990	468534,54	1344031,4	Картометрический метод	2,50	-
991	468534,5	1344029,4	Картометрический метод	2,50	-
992	468582,7	1344023,28	Картометрический метод	2,50	-
993	468582,05	1344059,48	Картометрический метод	2,50	-
994	468581,61	1344083,85	Картометрический метод	2,50	-
995	468583,39	1344086,14	Картометрический метод	2,50	-
996	468600,97	1344108,75	Картометрический метод	2,50	-
997	468569,78	1344142,03	Картометрический метод	2,50	-
998	468541,85	1344113,45	Картометрический метод	2,50	-
999	468504,37	1344143,43	Картометрический метод	2,50	-
1000	468523,93	1344181,36	Картометрический метод	2,50	-
1001	468535,4	1344206,2	Картометрический метод	2,50	-
876	468607,31	1344203,68	Картометрический метод	2,50	-
ЗУ8					
1002	469027,01	1344656,32	Картометрический метод	2,50	-
1003	469034,55	1344657,44	Картометрический метод	2,50	-
1004	469064,02	1344661,69	Картометрический метод	2,50	-
1005	469101,46	1344667,37	Картометрический метод	2,50	-
1006	469205,64	1344901,38	Картометрический метод	2,50	-
1007	469161,07	1344965,56	Картометрический метод	2,50	-
1008	469157,92	1344972,43	Картометрический метод	2,50	-
1009	469152,12	1344985,09	Картометрический метод	2,50	-
1010	469148,8	1344991,62	Картометрический метод	2,50	-
1011	469129,56	1344984,04	Картометрический метод	2,50	-
1012	469119,19	1344977,29	Картометрический метод	2,50	-
1013	469110,98	1344990,83	Картометрический метод	2,50	-
1014	469105,15	1345008,6	Картометрический метод	2,50	-
1015	469102,51	1345022,37	Картометрический метод	2,50	-
1016	469100,4	1345022,61	Картометрический метод	2,50	-
1017	469088,33	1345021,6	Картометрический метод	2,50	-
1018	469083,89	1345021,13	Картометрический метод	2,50	-
1019	469074,55	1345013,08	Картометрический метод	2,50	-
1020	469075,01	1345009,98	Картометрический метод	2,50	-
1021	469069,38	1345009,18	Картометрический метод	2,50	-
1022	469059,75	1345013,18	Картометрический метод	2,50	-
1023	469033,8	1345008,4	Картометрический метод	2,50	-
1024	468984,02	1344996,2	Картометрический метод	2,50	-
1025	468980,19	1345010,95	Картометрический метод	2,50	-
1026	468952,93	1345014,9	Картометрический метод	2,50	-
1027	468961,03	1345050,7	Картометрический метод	2,50	-
1028	468960,9	1345052,91	Картометрический метод	2,50	-
1029	468936,42	1345057,84	Картометрический метод	2,50	-
1030	468913,98	1345051,48	Картометрический метод	2,50	-
1031	468894,13	1345056,29	Картометрический метод	2,50	-
1032	468885,96	1345063,81	Картометрический метод	2,50	-
1033	468868,99	1345063,7	Картометрический метод	2,50	-
1034	468893,21	1345028,65	Картометрический метод	2,50	-
1035	468898,45	1345022,5	Картометрический метод	2,50	-
1036	468890,6	1345013,53	Картометрический метод	2,50	-
1037	468860,82	1344969,82	Картометрический метод	2,50	-
1038	468758,81	1344831,61	Картометрический метод	2,50	-

Сведения о местоположении границ объекта

1039	468747,28	1344803,91	Картометрический метод	2,50	-
1040	468728,84	1344778,98	Картометрический метод	2,50	-
1041	468710,88	1344754,7	Картометрический метод	2,50	-
1042	468689,08	1344696,89	Картометрический метод	2,50	-
1043	468746,18	1344644,62	Картометрический метод	2,50	-
1044	468752,76	1344652,77	Картометрический метод	2,50	-
1045	468766,69	1344670,77	Картометрический метод	2,50	-
1046	468784,05	1344693,44	Картометрический метод	2,50	-
1047	468785,38	1344692,33	Картометрический метод	2,50	-
1048	468809,7	1344725,08	Картометрический метод	2,50	-
1049	468820,84	1344714,53	Картометрический метод	2,50	-
1050	468821,53	1344713,88	Картометрический метод	2,50	-
1051	468843,95	1344691,64	Картометрический метод	2,50	-
1052	468847,37	1344694,88	Картометрический метод	2,50	-
1053	468866,98	1344676,48	Картометрический метод	2,50	-
1054	468873,44	1344670,47	Картометрический метод	2,50	-
1055	468886,16	1344658,66	Картометрический метод	2,50	-
1056	468904,83	1344698,14	Картометрический метод	2,50	-
1057	468909,84	1344719,95	Картометрический метод	2,50	-
1058	468924,14	1344738,62	Картометрический метод	2,50	-
1059	468926,85	1344736,92	Картометрический метод	2,50	-
1060	468938,22	1344731,7	Картометрический метод	2,50	-
1061	468948,02	1344723,63	Картометрический метод	2,50	-
1062	468954,37	1344729,64	Картометрический метод	2,50	-
1063	469002,97	1344671,42	Картометрический метод	2,50	-
1002	469027,01	1344656,32	Картометрический метод	2,50	-
ЗУ9					
1064	469350,53	1345002,42	Картометрический метод	2,50	-
1065	469348,37	1345004,27	Картометрический метод	2,50	-
1066	469344,73	1345022,28	Картометрический метод	2,50	-
1067	469387,48	1345021,84	Картометрический метод	2,50	-
1068	469381,11	1345357,13	Картометрический метод	2,50	-
1069	469335,82	1345313,45	Картометрический метод	2,50	-
1070	469257,9	1345385,77	Картометрический метод	2,50	-
1071	469240,25	1345397,31	Картометрический метод	2,50	-
1072	469126,9	1345451,38	Картометрический метод	2,50	-
1073	469112,91	1345430,73	Картометрический метод	2,50	-
1074	469065,66	1345443,59	Картометрический метод	2,50	-
1075	469040,09	1345431,21	Картометрический метод	2,50	-
1076	468985,78	1345420,37	Картометрический метод	2,50	-
1077	468975,97	1345428,03	Картометрический метод	2,50	-
1078	468936,66	1345416,84	Картометрический метод	2,50	-
1079	468936,96	1345416,35	Картометрический метод	2,50	-
1080	468918,34	1345396,88	Картометрический метод	2,50	-
1081	468937,42	1345389,09	Картометрический метод	2,50	-
1082	468930,85	1345355,06	Картометрический метод	2,50	-
1083	468925,61	1345327,93	Картометрический метод	2,50	-
1084	468914,54	1345270,62	Картометрический метод	2,50	-
1085	468920,71	1345198,82	Картометрический метод	2,50	-
1086	468940,27	1345154,77	Картометрический метод	2,50	-
1087	468940,76	1345153,97	Картометрический метод	2,50	-

Сведения о местоположении границ объекта

1088	468943,31	1345149,86	Картометрический метод	2,50	-
1089	468973,79	1345130,5	Картометрический метод	2,50	-
1090	468945,97	1345066,61	Картометрический метод	2,50	-
1091	468936,42	1345057,84	Картометрический метод	2,50	-
1092	468960,9	1345052,9	Картометрический метод	2,50	-
1093	468961,03	1345050,7	Картометрический метод	2,50	-
1094	468952,93	1345014,9	Картометрический метод	2,50	-
1095	468980,19	1345010,95	Картометрический метод	2,50	-
1096	468984,02	1344996,2	Картометрический метод	2,50	-
1097	469001,68	1345000,2	Картометрический метод	2,50	-
1098	469003,68	1345000,71	Картометрический метод	2,50	-
1099	469033,8	1345008,4	Картометрический метод	2,50	-
1100	469059,75	1345013,18	Картометрический метод	2,50	-
1101	469069,38	1345009,18	Картометрический метод	2,50	-
1102	469075,01	1345009,98	Картометрический метод	2,50	-
1103	469074,55	1345013,08	Картометрический метод	2,50	-
1104	469083,89	1345021,13	Картометрический метод	2,50	-
1105	469088,33	1345021,6	Картометрический метод	2,50	-
1106	469100,4	1345022,61	Картометрический метод	2,50	-
1107	469102,51	1345022,37	Картометрический метод	2,50	-
1108	469105,15	1345008,6	Картометрический метод	2,50	-
1109	469110,98	1344990,83	Картометрический метод	2,50	-
1110	469119,19	1344977,29	Картометрический метод	2,50	-
1111	469129,56	1344984,04	Картометрический метод	2,50	-
1112	469148,8	1344991,62	Картометрический метод	2,50	-
1113	469152,12	1344985,09	Картометрический метод	2,50	-
1064	469350,53	1345002,42	Картометрический метод	2,50	-
ЗУ10					
1114	469163,85	1344975,31	Картометрический метод	2,50	-
1115	469198,41	1344982,43	Картометрический метод	2,50	-
1116	469206,58	1344945,79	Картометрический метод	2,50	-
1117	469201,09	1344943,54	Картометрический метод	2,50	-
1118	469197,07	1344954,46	Картометрический метод	2,50	-
1119	469181,6	1344943,23	Картометрический метод	2,50	-
1114	469163,85	1344975,31	Картометрический метод	2,50	-
ЗУ11					
1120	467108,78	1343542,64	Картометрический метод	2,50	-
1121	467112,28	1343546,2	Картометрический метод	2,50	-
1122	467128,97	1343563,16	Картометрический метод	2,50	-
1123	467114,42	1343578,15	Картометрический метод	2,50	-
1124	467097,55	1343561,43	Картометрический метод	2,50	-
1125	467084,49	1343574,94	Картометрический метод	2,50	-
1126	467080,98	1343571,38	Картометрический метод	2,50	-
1127	467063,4	1343553,59	Картометрический метод	2,50	-
1128	467091,23	1343524,82	Картометрический метод	2,50	-
1120	467108,78	1343542,64	Картометрический метод	2,50	-
ЗУ12					
1129	467149,39	1343583,91	Картометрический метод	2,50	-
1130	467135,05	1343598,68	Картометрический метод	2,50	-
1131	467117,92	1343581,72	Картометрический метод	2,50	-
1132	467132,48	1343566,73	Картометрический метод	2,50	-

Сведения о местоположении границ объекта

1129	467149,39	1343583,91	Картометрический метод	2,50	-
ЗУ13					
1133	469999,73	1345089,67	Картометрический метод	2,50	-
1134	470009,43	1345101,83	Картометрический метод	2,50	-
1135	470012,49	1345105,66	Картометрический метод	2,50	-
1136	470015,07	1345103,6	Картометрический метод	2,50	-
1137	470017,16	1345106,21	Картометрический метод	2,50	-
1138	470014,58	1345108,27	Картометрический метод	2,50	-
1139	470028,03	1345125,13	Картометрический метод	2,50	-
1140	470001,01	1345147,07	Картометрический метод	2,50	-
1141	469985,99	1345151,91	Картометрический метод	2,50	-
1142	469940,23	1345177,52	Картометрический метод	2,50	-
1143	470008,17	1345202,57	Картометрический метод	2,50	-
1144	470024,63	1345221,02	Картометрический метод	2,50	-
1145	470002	1345304,7	Картометрический метод	2,50	-
1146	470024,97	1345330,14	Картометрический метод	2,50	-
1147	470027,84	1345333,42	Картометрический метод	2,50	-
1148	470027,85	1345333,43	Картометрический метод	2,50	-
1149	470032,91	1345340,18	Картометрический метод	2,50	-
1150	470044,46	1345358,28	Картометрический метод	2,50	-
1151	470039,43	1345362,23	Картометрический метод	2,50	-
1152	470047,39	1345374,1	Картометрический метод	2,50	-
1153	470049,83	1345375,2	Картометрический метод	2,50	-
1154	470061,68	1345390	Картометрический метод	2,50	-
1155	470060,96	1345390,62	Картометрический метод	2,50	-
1156	470042,08	1345406,81	Картометрический метод	2,50	-
1157	470040,61	1345408,57	Картометрический метод	2,50	-
1158	470011,44	1345423,24	Картометрический метод	2,50	-
1159	470002,97	1345427,6	Картометрический метод	2,50	-
1160	469979,4	1345430,28	Картометрический метод	2,50	-
1161	469971,26	1345432,97	Картометрический метод	2,50	-
1162	469941,32	1345394,08	Картометрический метод	2,50	-
1163	469919,78	1345419,69	Картометрический метод	2,50	-
1164	469902,81	1345439,17	Картометрический метод	2,50	-
1165	469892,35	1345450,67	Картометрический метод	2,50	-
1166	469894,86	1345451,38	Картометрический метод	2,50	-
1167	469931,67	1345498,5	Картометрический метод	2,50	-
1168	469898,39	1345589,28	Картометрический метод	2,50	-
1169	469819,66	1345654,37	Картометрический метод	2,50	-
1170	469819,09	1345654,84	Картометрический метод	2,50	-
1171	469790,36	1345526,69	Картометрический метод	2,50	-
1172	469735,88	1345458,03	Картометрический метод	2,50	-
1173	469729,64	1345438,97	Картометрический метод	2,50	-
1174	469739,08	1345371,69	Картометрический метод	2,50	-
1175	469725,84	1345381,24	Картометрический метод	2,50	-
1176	469710,15	1345389,31	Картометрический метод	2,50	-
1177	469695,47	1345360,77	Картометрический метод	2,50	-
1178	469721,64	1345347,31	Картометрический метод	2,50	-
1179	469715,13	1345338,21	Картометрический метод	2,50	-
1180	469662,49	1345297,18	Картометрический метод	2,50	-
1181	469586,48	1345227,72	Картометрический метод	2,50	-

Сведения о местоположении границ объекта

1182	469679,73	1345123,12	Картометрический метод	2,50	-
1183	469707,8	1345107,73	Картометрический метод	2,50	-
1184	469698,27	1345097,23	Картометрический метод	2,50	-
1185	469673,7	1345079,5	Картометрический метод	2,50	-
1186	469640,74	1345058,77	Картометрический метод	2,50	-
1187	469620,92	1345047,75	Картометрический метод	2,50	-
1188	469598,54	1345038,98	Картометрический метод	2,50	-
1189	469582,74	1345036,25	Картометрический метод	2,50	-
1190	469581,23	1345033,56	Картометрический метод	2,50	-
1191	469580,66	1345026,3	Картометрический метод	2,50	-
1192	469588,63	1345019,05	Картометрический метод	2,50	-
1193	469601,49	1345007,38	Картометрический метод	2,50	-
1194	469613,94	1344996,11	Картометрический метод	2,50	-
1195	469631,22	1344968,24	Картометрический метод	2,50	-
1196	469683,16	1344919,39	Картометрический метод	2,50	-
1197	469718,12	1344913,9	Картометрический метод	2,50	-
1198	469721,21	1344976,04	Картометрический метод	2,50	-
1199	469749,5	1345041,59	Картометрический метод	2,50	-
1200	469812,39	1345050,83	Картометрический метод	2,50	-
1201	469871,32	1345011,8	Картометрический метод	2,50	-
1202	469873,95	1345013,26	Картометрический метод	2,50	-
1203	469908,05	1345032,19	Картометрический метод	2,50	-
1204	469898,05	1345015,35	Картометрический метод	2,50	-
1205	469918,23	1344987,94	Картометрический метод	2,50	-
1206	469940,3	1345014,59	Картометрический метод	2,50	-
1207	469939,73	1345015,73	Картометрический метод	2,50	-
1208	469939,16	1345016,87	Картометрический метод	2,50	-
1209	469976,46	1345059,12	Картометрический метод	2,50	-
1133	469999,73	1345089,67	Картометрический метод	2,50	-
ЗУ14					
1210	471606,25	1344131,73	Картометрический метод	2,50	-
1211	471534,88	1344193,67	Картометрический метод	2,50	-
1212	471567,32	1344216,32	Картометрический метод	2,50	-
1213	471592,82	1344268,6	Картометрический метод	2,50	-
1214	471529,94	1344370,64	Картометрический метод	2,50	-
1215	471552,02	1344400,67	Картометрический метод	2,50	-
1216	471539,04	1344408,5	Картометрический метод	2,50	-
1217	471552,61	1344436,34	Картометрический метод	2,50	-
1218	471563,23	1344458,37	Картометрический метод	2,50	-
1219	471559,53	1344460,75	Картометрический метод	2,50	-
1220	471556,91	1344462,15	Картометрический метод	2,50	-
1221	471538,69	1344469,97	Картометрический метод	2,50	-
1222	471493,02	1344489,57	Картометрический метод	2,50	-
1223	471502,87	1344506,84	Картометрический метод	2,50	-
1224	471528,53	1344538,77	Картометрический метод	2,50	-
1225	471565,63	1344559,82	Картометрический метод	2,50	-
1226	471624,33	1344582,26	Картометрический метод	2,50	-
1227	471628,44	1344577,74	Картометрический метод	2,50	-
1228	471645,02	1344578,83	Картометрический метод	2,50	-
1229	471661,2	1344577	Картометрический метод	2,50	-
1230	471680,2	1344572,11	Картометрический метод	2,50	-

Сведения о местоположении границ объекта

1231	471697,91	1344564,11	Картометрический метод	2,50	-
1232	471706,55	1344590,23	Картометрический метод	2,50	-
1233	471683,51	1344592,48	Картометрический метод	2,50	-
1234	471682,15	1344593,25	Картометрический метод	2,50	-
1235	471653,83	1344594,45	Картометрический метод	2,50	-
1236	471635,43	1344602,63	Картометрический метод	2,50	-
1237	471632,26	1344604,58	Картометрический метод	2,50	-
1238	471591,52	1344632,39	Картометрический метод	2,50	-
1239	471610,16	1344676,56	Картометрический метод	2,50	-
1240	471646,76	1344677,61	Картометрический метод	2,50	-
1241	471671,16	1344703,41	Картометрический метод	2,50	-
1242	471681,77	1344720,87	Картометрический метод	2,50	-
1243	471677,99	1344772,52	Картометрический метод	2,50	-
1244	471618,53	1344763,66	Картометрический метод	2,50	-
1245	471602,89	1344710,29	Картометрический метод	2,50	-
1246	471587	1344677,74	Картометрический метод	2,50	-
1247	471576,32	1344648,71	Картометрический метод	2,50	-
1248	471531,94	1344562,82	Картометрический метод	2,50	-
1249	471519,81	1344540,28	Картометрический метод	2,50	-
1250	471503,2	1344514,72	Картометрический метод	2,50	-
1251	471497,14	1344508,62	Картометрический метод	2,50	-
1252	471484,44	1344492,05	Картометрический метод	2,50	-
1253	471462,61	1344502,47	Картометрический метод	2,50	-
1254	471475,74	1344525,69	Картометрический метод	2,50	-
1255	471476,35	1344528,27	Картометрический метод	2,50	-
1256	471463,89	1344533,86	Картометрический метод	2,50	-
1257	471420,37	1344553,54	Картометрический метод	2,50	-
1258	471296,52	1344555,81	Картометрический метод	2,50	-
1259	471306,03	1344518,17	Картометрический метод	2,50	-
1260	471391,06	1344533,56	Картометрический метод	2,50	-
1261	471434,13	1344515,62	Картометрический метод	2,50	-
1262	471439,93	1344472,58	Картометрический метод	2,50	-
1263	471332,69	1344258,51	Картометрический метод	2,50	-
1264	471306,04	1344271,7	Картометрический метод	2,50	-
1265	471270,21	1344201,58	Картометрический метод	2,50	-
1266	471297,97	1344186	Картометрический метод	2,50	-
1267	471277,91	1344137,07	Картометрический метод	2,50	-
1268	471247,96	1344178,51	Картометрический метод	2,50	-
1269	471222,43	1344166,81	Картометрический метод	2,50	-
1270	471243,37	1344134,75	Картометрический метод	2,50	-
1271	471270,04	1344093,82	Картометрический метод	2,50	-
1272	471322,23	1344042,76	Картометрический метод	2,50	-
1273	471384,49	1344011,2	Картометрический метод	2,50	-
1274	471428,34	1343982,65	Картометрический метод	2,50	-
1210	471606,25	1344131,73	Картометрический метод	2,50	-
ЗУ15					
1275	474140,83	1347314,04	Картометрический метод	2,50	-
1276	474154,32	1347316,32	Картометрический метод	2,50	-
1277	474209,15	1347346,59	Картометрический метод	2,50	-
1278	474253,42	1347378,1	Картометрический метод	2,50	-
1279	474173,74	1347428,03	Картометрический метод	2,50	-

Сведения о местоположении границ объекта

1280	474212,33	1347481,96	Картометрический метод	2,50	-
1281	474351,32	1347509,87	Картометрический метод	2,50	-
1282	474342,46	1347568,87	Картометрический метод	2,50	-
1283	474268,88	1347737,42	Картометрический метод	2,50	-
1284	474165,06	1347756,83	Картометрический метод	2,50	-
1285	474124,76	1347731,51	Картометрический метод	2,50	-
1286	474023,35	1347723,22	Картометрический метод	2,50	-
1287	473903,93	1347639,8	Картометрический метод	2,50	-
1288	473843,36	1347708,5	Картометрический метод	2,50	-
1289	473747,71	1347632,45	Картометрический метод	2,50	-
1290	473671,3	1347635,56	Картометрический метод	2,50	-
1291	473674,52	1347685,93	Картометрический метод	2,50	-
1292	473585,6	1347711,54	Картометрический метод	2,50	-
1293	473577,23	1347710,78	Картометрический метод	2,50	-
1294	473570,85	1347710,19	Картометрический метод	2,50	-
1295	473564,46	1347709,61	Картометрический метод	2,50	-
1296	473558,08	1347709,03	Картометрический метод	2,50	-
1297	473518,75	1347705,43	Картометрический метод	2,50	-
1298	473492,74	1347763	Картометрический метод	2,50	-
1299	473492,21	1347629,88	Картометрический метод	2,50	-
1300	473500,6	1347630,28	Картометрический метод	2,50	-
1301	473501,37	1347623,15	Картометрический метод	2,50	-
1302	473533,65	1347624,42	Картометрический метод	2,50	-
1303	473551,86	1347621,58	Картометрический метод	2,50	-
1304	473545,37	1347607,32	Картометрический метод	2,50	-
1305	473543,33	1347603,03	Картометрический метод	2,50	-
1306	473520,19	1347552,69	Картометрический метод	2,50	-
1307	473595,47	1347500,35	Картометрический метод	2,50	-
1308	473686,38	1347436,1	Картометрический метод	2,50	-
1309	473671,99	1347403,66	Картометрический метод	2,50	-
1310	473633,89	1347317,43	Картометрический метод	2,50	-
1311	473623,7	1347294,43	Картометрический метод	2,50	-
1312	473717,39	1347261,62	Картометрический метод	2,50	-
1313	473716,86	1347256,08	Картометрический метод	2,50	-
1314	473749,07	1347231,84	Картометрический метод	2,50	-
1315	473796,84	1347195,83	Картометрический метод	2,50	-
1316	473798,43	1347194,66	Картометрический метод	2,50	-
1317	473802,3	1347191,55	Картометрический метод	2,50	-
1318	473853,87	1347279,73	Картометрический метод	2,50	-
1319	473943,4	1347317,81	Картометрический метод	2,50	-
1320	473999,92	1347280,07	Картометрический метод	2,50	-
1321	474045,2	1347249,83	Картометрический метод	2,50	-
1322	474051,5	1347235,4	Картометрический метод	2,50	-
1323	474084,9	1347275,82	Картометрический метод	2,50	-
1324	474093,54	1347289,97	Картометрический метод	2,50	-
1275	474140,83	1347314,04	Картометрический метод	2,50	-
ЗУ 16					
1325	464359,44	1349457,06	Картометрический метод	2,50	-
1326	464387,86	1349445,26	Картометрический метод	2,50	-
1327	464396,89	1349451,16	Картометрический метод	2,50	-
1328	464409,02	1349473,48	Картометрический метод	2,50	-

Сведения о местоположении границ объекта

1329	464428,62	1349492,73	Картометрический метод	2,50	-
1330	464473,27	1349459,56	Картометрический метод	2,50	-
1331	464464,12	1349435,74	Картометрический метод	2,50	-
1332	464467,09	1349431,24	Картометрический метод	2,50	-
1333	464484,99	1349423,64	Картометрический метод	2,50	-
1334	464499,85	1349410,1	Картометрический метод	2,50	-
1335	464511,68	1349390,6	Картометрический метод	2,50	-
1336	464520,58	1349380,09	Картометрический метод	2,50	-
1337	464531,08	1349381,5	Картометрический метод	2,50	-
1338	464537,19	1349397,88	Картометрический метод	2,50	-
1339	464550,79	1349417,19	Картометрический метод	2,50	-
1340	464556,77	1349415,65	Картометрический метод	2,50	-
1341	464568,66	1349405,12	Картометрический метод	2,50	-
1342	464565,64	1349400,66	Картометрический метод	2,50	-
1343	464545,88	1349360,49	Картометрический метод	2,50	-
1344	464545,56	1349317,2	Картометрический метод	2,50	-
1345	464549,85	1349288,79	Картометрический метод	2,50	-
1346	464567,57	1349255,82	Картометрический метод	2,50	-
1347	464566,02	1349248,37	Картометрический метод	2,50	-
1348	464561,23	1349208,09	Картометрический метод	2,50	-
1349	464537,26	1349205,28	Картометрический метод	2,50	-
1350	464542,91	1349158,95	Картометрический метод	2,50	-
1351	464539,42	1349090,3	Картометрический метод	2,50	-
1352	464525,44	1349013,07	Картометрический метод	2,50	-
1353	464505,32	1348932,3	Картометрический метод	2,50	-
1354	464533,74	1348929,1	Картометрический метод	2,50	-
1355	464548,65	1348921,53	Картометрический метод	2,50	-
1356	464562,01	1348906,5	Картометрический метод	2,50	-
1357	464574,39	1348894,84	Картометрический метод	2,50	-
1358	464648,54	1348748,85	Картометрический метод	2,50	-
1359	464650,56	1348737,15	Картометрический метод	2,50	-
1360	464650,47	1348725,2	Картометрический метод	2,50	-
1361	464640,8	1348715,92	Картометрический метод	2,50	-
1362	464424,39	1348644,64	Картометрический метод	2,50	-
1363	464409,22	1348650,08	Картометрический метод	2,50	-
1364	464390,9	1348691,02	Картометрический метод	2,50	-
1365	464349,39	1348688,73	Картометрический метод	2,50	-
1366	464302,16	1348674,13	Картометрический метод	2,50	-
1367	464273,53	1348664,11	Картометрический метод	2,50	-
1368	464280,82	1348634,46	Картометрический метод	2,50	-
1369	464291,17	1348594,26	Картометрический метод	2,50	-
1370	464271,53	1348584,53	Картометрический метод	2,50	-
1371	464283,41	1348549,77	Картометрический метод	2,50	-
1372	464219,07	1348530,54	Картометрический метод	2,50	-
1373	464199,64	1348569,76	Картометрический метод	2,50	-
1374	464189,91	1348606,47	Картометрический метод	2,50	-
1375	464175,71	1348676,27	Картометрический метод	2,50	-
1376	464186,86	1348696,46	Картометрический метод	2,50	-
1377	464157,74	1348783,77	Картометрический метод	2,50	-
1378	464123,96	1348886,83	Картометрический метод	2,50	-
1379	464107,4	1348936,72	Картометрический метод	2,50	-

Сведения о местоположении границ объекта

1380	464088,96	1348948,94	Картометрический метод	2,50	-
1381	464061,76	1349025,37	Картометрический метод	2,50	-
1382	464025,98	1349187,97	Картометрический метод	2,50	-
1383	464049,4	1349297,38	Картометрический метод	2,50	-
1384	464050,64	1349299,8	Картометрический метод	2,50	-
1385	464062,53	1349309,48	Картометрический метод	2,50	-
1386	464064,19	1349313,94	Картометрический метод	2,50	-
1387	464050,22	1349353,46	Картометрический метод	2,50	-
1388	464046,27	1349369,34	Картометрический метод	2,50	-
1389	464083,76	1349371,51	Картометрический метод	2,50	-
1390	464102,95	1349375,84	Картометрический метод	2,50	-
1391	464121,36	1349386,67	Картометрический метод	2,50	-
1392	464160,71	1349419,7	Картометрический метод	2,50	-
1393	464170,12	1349424,93	Картометрический метод	2,50	-
1394	464177,45	1349423,65	Картометрический метод	2,50	-
1395	464183,94	1349420,75	Картометрический метод	2,50	-
1396	464185,55	1349417,9	Картометрический метод	2,50	-
1397	464181,81	1349407,36	Картометрический метод	2,50	-
1398	464175,96	1349387,89	Картометрический метод	2,50	-
1399	464180,34	1349386,36	Картометрический метод	2,50	-
1400	464229,01	1349418,42	Картометрический метод	2,50	-
1401	464303,99	1349438,41	Картометрический метод	2,50	-
1402	464292,39	1349487,76	Картометрический метод	2,50	-
1403	464334,12	1349465,06	Картометрический метод	2,50	-
1325	464359,44	1349457,06	Картометрический метод	2,50	-
ЗУ17					
1404	460813,04	1361807,33	Картометрический метод	2,50	-
1405	460826,63	1361808,89	Картометрический метод	2,50	-
1406	460862,62	1361816,18	Картометрический метод	2,50	-
1407	460840,07	1361837,15	Картометрический метод	2,50	-
1408	460843,97	1361852,24	Картометрический метод	2,50	-
1409	460907,42	1361991,65	Картометрический метод	2,50	-
1410	460937,45	1361961,18	Картометрический метод	2,50	-
1411	460966,2	1362012,01	Картометрический метод	2,50	-
1412	461020,72	1361968,13	Картометрический метод	2,50	-
1413	461034,41	1361946,62	Картометрический метод	2,50	-
1414	461022,05	1361931,38	Картометрический метод	2,50	-
1415	461097,35	1361842,82	Картометрический метод	2,50	-
1416	461151,71	1361776,25	Картометрический метод	2,50	-
1417	461192,99	1361801,09	Картометрический метод	2,50	-
1418	461221,12	1361770,64	Картометрический метод	2,50	-
1419	461241,99	1361751,69	Картометрический метод	2,50	-
1420	461277,06	1361687,86	Картометрический метод	2,50	-
1421	461298,62	1361691,03	Картометрический метод	2,50	-
1422	461310,7	1361657,39	Картометрический метод	2,50	-
1423	461293,91	1361643,47	Картометрический метод	2,50	-
1424	461312,59	1361613,08	Картометрический метод	2,50	-
1425	461322,09	1361620,58	Картометрический метод	2,50	-
1426	461346,35	1361576,92	Картометрический метод	2,50	-
1427	461329,27	1361567,59	Картометрический метод	2,50	-
1428	461362,79	1361499,3	Картометрический метод	2,50	-

Сведения о местоположении границ объекта

1429	461349,49	1361489,95	Картометрический метод	2,50	-
1430	461366,22	1361452,02	Картометрический метод	2,50	-
1431	461375,39	1361414,14	Картометрический метод	2,50	-
1432	461381,47	1361362,74	Картометрический метод	2,50	-
1433	461367,14	1361319,69	Картометрический метод	2,50	-
1434	461406,87	1361325,07	Картометрический метод	2,50	-
1435	461524,31	1361346,6	Картометрический метод	2,50	-
1436	461492,91	1361418,67	Картометрический метод	2,50	-
1437	461591,36	1361490,01	Картометрический метод	2,50	-
1438	461610,94	1361506,27	Картометрический метод	2,50	-
1439	461628,5	1361521,51	Картометрический метод	2,50	-
1440	461667,3	1361529,04	Картометрический метод	2,50	-
1441	461679,13	1361530,76	Картометрический метод	2,50	-
1442	461681,76	1361481,71	Картометрический метод	2,50	-
1443	461694,1	1361418,07	Картометрический метод	2,50	-
1444	461697,81	1361408,08	Картометрический метод	2,50	-
1445	461760,58	1361415,23	Картометрический метод	2,50	-
1446	461765,64	1361393,85	Картометрический метод	2,50	-
1447	461809,15	1361410,87	Картометрический метод	2,50	-
1448	461818,28	1361414	Картометрический метод	2,50	-
1449	461842,98	1361419,57	Картометрический метод	2,50	-
1450	461860,26	1361422,46	Картометрический метод	2,50	-
1451	461881,86	1361423,6	Картометрический метод	2,50	-
1452	461897,52	1361423,04	Картометрический метод	2,50	-
1453	461906,4	1361422,22	Картометрический метод	2,50	-
1454	461934,73	1361416,95	Картометрический метод	2,50	-
1455	461962,45	1361411,8	Картометрический метод	2,50	-
1456	461970,18	1361412,21	Картометрический метод	2,50	-
1457	461980,96	1361391,75	Картометрический метод	2,50	-
1458	461959,01	1361391,07	Картометрический метод	2,50	-
1459	461889,19	1361400,21	Картометрический метод	2,50	-
1460	461836,56	1361392,43	Картометрический метод	2,50	-
1461	461823,78	1361392,83	Картометрический метод	2,50	-
1462	461813,84	1361393,13	Картометрический метод	2,50	-
1463	461811,89	1361306,38	Картометрический метод	2,50	-
1464	461826,95	1361283,1	Картометрический метод	2,50	-
1465	461806,07	1361235,57	Картометрический метод	2,50	-
1466	461806,43	1361195,83	Картометрический метод	2,50	-
1467	461953,04	1361178,81	Картометрический метод	2,50	-
1468	461939,85	1361078,88	Картометрический метод	2,50	-
1469	461879,37	1361069,46	Картометрический метод	2,50	-
1470	461836,16	1361118,37	Картометрический метод	2,50	-
1471	461827,76	1361109,83	Картометрический метод	2,50	-
1472	461820,15	1361117,53	Картометрический метод	2,50	-
1473	461763,94	1361061,56	Картометрический метод	2,50	-
1474	461631,51	1361195,19	Картометрический метод	2,50	-
1475	461632,06	1361185,57	Картометрический метод	2,50	-
1476	461616,81	1361201,77	Картометрический метод	2,50	-
1477	461570,01	1361257,97	Картометрический метод	2,50	-
1478	461498,84	1361281,22	Картометрический метод	2,50	-
1479	461427,73	1361252,81	Картометрический метод	2,50	-

Сведения о местоположении границ объекта

1480	461425,19	1361245,55	Картометрический метод	2,50	-
1481	461379,49	1361104,36	Картометрический метод	2,50	-
1482	461378,73	1361096,56	Картометрический метод	2,50	-
1483	461407,05	1361092,57	Картометрический метод	2,50	-
1484	461412,15	1361015,04	Картометрический метод	2,50	-
1485	461429,05	1360999,78	Картометрический метод	2,50	-
1486	461437,81	1360905,21	Картометрический метод	2,50	-
1487	461431,87	1360869,34	Картометрический метод	2,50	-
1488	461422,31	1360854,29	Картометрический метод	2,50	-
1489	461376,85	1360841,39	Картометрический метод	2,50	-
1490	461366,82	1360762,07	Картометрический метод	2,50	-
1491	461328,78	1360730,21	Картометрический метод	2,50	-
1492	461283,3	1360713,54	Картометрический метод	2,50	-
1493	461268,94	1360817,61	Картометрический метод	2,50	-
1494	461230,19	1360807,01	Картометрический метод	2,50	-
1495	461253,72	1360773,08	Картометрический метод	2,50	-
1496	461218,58	1360758,9	Картометрический метод	2,50	-
1497	461223,25	1360751,91	Картометрический метод	2,50	-
1498	461194,18	1360735,13	Картометрический метод	2,50	-
1499	461194,47	1360716,08	Картометрический метод	2,50	-
1500	461241,38	1360670,37	Картометрический метод	2,50	-
1501	461254,39	1360640,03	Картометрический метод	2,50	-
1502	461178,28	1360570,65	Картометрический метод	2,50	-
1503	461165,12	1360580,19	Картометрический метод	2,50	-
1504	460979,25	1360753,58	Картометрический метод	2,50	-
1505	460967,91	1360753,66	Картометрический метод	2,50	-
1506	460954,57	1360738,64	Картометрический метод	2,50	-
1507	460925,48	1360638,67	Картометрический метод	2,50	-
1508	460782,16	1360428,01	Картометрический метод	2,50	-
1509	460776,45	1360418,82	Картометрический метод	2,50	-
1510	460723,97	1360447,85	Картометрический метод	2,50	-
1511	460664,54	1360350,68	Картометрический метод	2,50	-
1512	460706,65	1360335,58	Картометрический метод	2,50	-
1513	460677,33	1360263,85	Картометрический метод	2,50	-
1514	460667,32	1360267,21	Картометрический метод	2,50	-
1515	460615,66	1360149,48	Картометрический метод	2,50	-
1516	460581,53	1360134,6	Картометрический метод	2,50	-
1517	460555,13	1360142,36	Картометрический метод	2,50	-
1518	460392,66	1360211,94	Картометрический метод	2,50	-
1519	460392,82	1360233,84	Картометрический метод	2,50	-
1520	460437,12	1360283,59	Картометрический метод	2,50	-
1521	460426,18	1360305,87	Картометрический метод	2,50	-
1522	460381,38	1360421,51	Картометрический метод	2,50	-
1523	460355,87	1360478,92	Картометрический метод	2,50	-
1524	460379,26	1360520,82	Картометрический метод	2,50	-
1525	460427,75	1360591,7	Картометрический метод	2,50	-
1526	460432,23	1360598,25	Картометрический метод	2,50	-
1527	460465,2	1360649,91	Картометрический метод	2,50	-
1528	460461,4	1360650,63	Картометрический метод	2,50	-
1529	460475,55	1360676,33	Картометрический метод	2,50	-
1530	460479,28	1360676,12	Картометрический метод	2,50	-

Сведения о местоположении границ объекта

1531	460484,42	1360688,76	Картометрический метод	2,50	-
1532	460479,14	1360733,02	Картометрический метод	2,50	-
1533	460478,14	1360886,57	Картометрический метод	2,50	-
1534	460476,7	1361106,02	Картометрический метод	2,50	-
1535	460484,83	1361564,13	Картометрический метод	2,50	-
1536	460386,14	1361800,96	Картометрический метод	2,50	-
1537	460361,16	1361828,44	Картометрический метод	2,50	-
1538	460312,13	1361984,68	Картометрический метод	2,50	-
1539	460287,55	1362056,21	Картометрический метод	2,50	-
1540	460384,39	1362111,85	Картометрический метод	2,50	-
1541	460341,51	1362211,91	Картометрический метод	2,50	-
1542	460403,7	1362253,4	Картометрический метод	2,50	-
1543	460631,23	1361988,01	Картометрический метод	2,50	-
1544	460621,7	1361976,38	Картометрический метод	2,50	-
1545	460677,04	1361926,07	Картометрический метод	2,50	-
1546	460686,24	1361935,12	Картометрический метод	2,50	-
1547	460732,82	1361895,73	Картометрический метод	2,50	-
1548	460770,92	1361855,05	Картометрический метод	2,50	-
1404	460813,04	1361807,33	Картометрический метод	2,50	-
ЗУ18					
1549	466276,71	1365010,95	Картометрический метод	2,50	-
1550	466276,7	1365010,96	Картометрический метод	2,50	-
1551	466237,65	1365047,64	Картометрический метод	2,50	-
1552	466236,83	1365063,52	Картометрический метод	2,50	-
1553	466257,76	1365106,3	Картометрический метод	2,50	-
1554	466226,99	1365126,13	Картометрический метод	2,50	-
1555	466255,36	1365162,33	Картометрический метод	2,50	-
1556	466159,7	1365241,38	Картометрический метод	2,50	-
1557	466175,34	1365258,66	Картометрический метод	2,50	-
1558	466223,18	1365311,41	Картометрический метод	2,50	-
1559	466238,77	1365328,6	Картометрический метод	2,50	-
1560	466296,58	1365280,07	Картометрический метод	2,50	-
1561	466357,74	1365346,66	Картометрический метод	2,50	-
1562	466415,01	1365296,71	Картометрический метод	2,50	-
1563	466415,22	1365296,53	Картометрический метод	2,50	-
1564	466428,31	1365313,03	Картометрический метод	2,50	-
1565	466430,53	1365320,55	Картометрический метод	2,50	-
1566	466436,81	1365328,84	Картометрический метод	2,50	-
1567	466443,08	1365331,64	Картометрический метод	2,50	-
1568	466455,19	1365346,89	Картометрический метод	2,50	-
1569	466461,86	1365358,09	Картометрический метод	2,50	-
1570	466457,81	1365383,07	Картометрический метод	2,50	-
1571	466456,12	1365417,83	Картометрический метод	2,50	-
1572	466456,62	1365439,76	Картометрический метод	2,50	-
1573	466461,51	1365475,03	Картометрический метод	2,50	-
1574	466480,42	1365665,2	Картометрический метод	2,50	-
1575	466485,05	1365776,4	Картометрический метод	2,50	-
1576	466505,7	1365794,39	Картометрический метод	2,50	-
1577	466543,98	1365932,13	Картометрический метод	2,50	-
1578	466566,78	1366014,16	Картометрический метод	2,50	-
1579	466580,86	1366018,13	Картометрический метод	2,50	-

Сведения о местоположении границ объекта

1580	466605,75	1366029,62	Картометрический метод	2,50	-
1581	466663,34	1366048,15	Картометрический метод	2,50	-
1582	466660,62	1366052,88	Картометрический метод	2,50	-
1583	466644,58	1366080,84	Картометрический метод	2,50	-
1584	466618,21	1366068,51	Картометрический метод	2,50	-
1585	466607,7	1366089,87	Картометрический метод	2,50	-
1586	466626,73	1366098,87	Картометрический метод	2,50	-
1587	466628,44	1366095,25	Картометрический метод	2,50	-
1588	466632,06	1366096,96	Картометрический метод	2,50	-
1589	466630,35	1366100,58	Картометрический метод	2,50	-
1590	466665,04	1366116,98	Картометрический метод	2,50	-
1591	466675,51	1366095,3	Картометрический метод	2,50	-
1592	466675,34	1366095,22	Картометрический метод	2,50	-
1593	466688,18	1366061,39	Картометрический метод	2,50	-
1594	466692,3	1366050,54	Картометрический метод	2,50	-
1595	466710,24	1366052,02	Картометрический метод	2,50	-
1596	466743,18	1366055,81	Картометрический метод	2,50	-
1597	466766,06	1366062,33	Картометрический метод	2,50	-
1598	466905,1	1366118,99	Картометрический метод	2,50	-
1599	466927,64	1366110,46	Картометрический метод	2,50	-
1600	467007,55	1366040,14	Картометрический метод	2,50	-
1601	467021,43	1366007,9	Картометрический метод	2,50	-
1602	467017,04	1366003,96	Картометрический метод	2,50	-
1603	467035,21	1365981,39	Картометрический метод	2,50	-
1604	467053,11	1365971,16	Картометрический метод	2,50	-
1605	467059,78	1365966,94	Картометрический метод	2,50	-
1606	467054,79	1365959,62	Картометрический метод	2,50	-
1607	467104,28	1365917,95	Картометрический метод	2,50	-
1608	467026,45	1365714,4	Картометрический метод	2,50	-
1609	466995,79	1365656,63	Картометрический метод	2,50	-
1610	466926,64	1365631,48	Картометрический метод	2,50	-
1611	466850,17	1365535,73	Картометрический метод	2,50	-
1612	466810,23	1365563	Картометрический метод	2,50	-
1613	466794,71	1365544,64	Картометрический метод	2,50	-
1614	466786,26	1365529,35	Картометрический метод	2,50	-
1615	466835,14	1365468,28	Картометрический метод	2,50	-
1616	466844,59	1365462,66	Картометрический метод	2,50	-
1617	466813,92	1365411,08	Картометрический метод	2,50	-
1618	466795,1	1365422,27	Картометрический метод	2,50	-
1619	466691,32	1365308,46	Картометрический метод	2,50	-
1620	466648,24	1365274,52	Картометрический метод	2,50	-
1621	466632,39	1365291,18	Картометрический метод	2,50	-
1622	466613,8	1365276,67	Картометрический метод	2,50	-
1623	466565,04	1365317,99	Картометрический метод	2,50	-
1624	466545,93	1365295,44	Картометрический метод	2,50	-
1625	466526,59	1365272,63	Картометрический метод	2,50	-
1626	466487,65	1365306	Картометрический метод	2,50	-
1627	466481,46	1365309,82	Картометрический метод	2,50	-
1628	466472,41	1365300,28	Картометрический метод	2,50	-
1629	466459,34	1365290,11	Картометрический метод	2,50	-
1630	466442,8	1365283,48	Картометрический метод	2,50	-

Сведения о местоположении границ объекта

1631	466441,85	1365281,12	Картометрический метод	2,50	-
1632	466469,24	1365252,17	Картометрический метод	2,50	-
1633	466457,54	1365239,5	Картометрический метод	2,50	-
1634	466454,19	1365242,71	Картометрический метод	2,50	-
1635	466453,15	1365242,82	Картометрический метод	2,50	-
1636	466428,67	1365267,48	Картометрический метод	2,50	-
1637	466407,58	1365244,31	Картометрический метод	2,50	-
1638	466440,6	1365215,09	Картометрический метод	2,50	-
1639	466423,32	1365196,87	Картометрический метод	2,50	-
1640	466390,49	1365226,29	Картометрический метод	2,50	-
1641	466355,91	1365185,5	Картометрический метод	2,50	-
1642	466381,1	1365161,66	Картометрический метод	2,50	-
1643	466374,72	1365154,61	Картометрический метод	2,50	-
1644	466349,27	1365126,59	Картометрический метод	2,50	-
1645	466328,69	1365104,35	Картометрический метод	2,50	-
1646	466348,3	1365088,07	Картометрический метод	2,50	-
1549	466276,71	1365010,95	Картометрический метод	2,50	-
ЗУ19					
1647	466520,86	1366730,38	Картометрический метод	2,50	-
1648	466476,99	1366724,73	Картометрический метод	2,50	-
1649	466460,11	1366785,59	Картометрический метод	2,50	-
1650	466442,44	1366860,67	Картометрический метод	2,50	-
1651	466395,09	1366899,55	Картометрический метод	2,50	-
1652	466329,31	1366909,15	Картометрический метод	2,50	-
1653	466329,52	1366911,76	Картометрический метод	2,50	-
1654	466391,52	1366930,58	Картометрический метод	2,50	-
1655	466384,44	1366997,2	Картометрический метод	2,50	-
1656	466335,1	1366984,5	Картометрический метод	2,50	-
1657	466340,89	1367056,18	Картометрический метод	2,50	-
1658	466385,16	1367071,78	Картометрический метод	2,50	-
1659	466435,62	1367069,93	Картометрический метод	2,50	-
1660	466443,56	1367092,37	Картометрический метод	2,50	-
1661	466458,91	1367135,76	Картометрический метод	2,50	-
1662	466476,44	1367143,81	Картометрический метод	2,50	-
1663	466488,52	1367157,9	Картометрический метод	2,50	-
1664	466508,07	1367169,4	Картометрический метод	2,50	-
1665	466530,78	1367178,6	Картометрический метод	2,50	-
1666	466569,02	1367176,59	Картометрический метод	2,50	-
1667	466606,1	1367169,11	Картометрический метод	2,50	-
1668	466622,22	1367148,28	Картометрический метод	2,50	-
1669	466676,47	1367085,85	Картометрический метод	2,50	-
1670	466613,51	1367024,46	Картометрический метод	2,50	-
1671	466621,18	1367006,9	Картометрический метод	2,50	-
1672	466631,12	1366959,63	Картометрический метод	2,50	-
1673	466620,03	1366934,75	Картометрический метод	2,50	-
1674	466632,41	1366843,22	Картометрический метод	2,50	-
1675	466600,52	1366736,33	Картометрический метод	2,50	-
1676	466561,54	1366733,11	Картометрический метод	2,50	-
1677	466563,55	1366708,1	Картометрический метод	2,50	-
1678	466523,01	1366705,37	Картометрический метод	2,50	-
1647	466520,86	1366730,38	Картометрический метод	2,50	-

Сведения о местоположении границ объекта

ЗУ20					
1679	466078,77	1368606,68	Картометрический метод	2,50	-
1680	466090,91	1368567,64	Картометрический метод	2,50	-
1681	466104,46	1368542,35	Картометрический метод	2,50	-
1682	466128,33	1368513,02	Картометрический метод	2,50	-
1683	466149,57	1368495,42	Картометрический метод	2,50	-
1684	466168,09	1368483,64	Картометрический метод	2,50	-
1685	466225,63	1368449,5	Картометрический метод	2,50	-
1686	466285,1	1368440,4	Картометрический метод	2,50	-
1687	466321,27	1368435,68	Картометрический метод	2,50	-
1688	466332,22	1368432,83	Картометрический метод	2,50	-
1689	466339,64	1368415,08	Картометрический метод	2,50	-
1690	466368,41	1368412,71	Картометрический метод	2,50	-
1691	466401,87	1368401,99	Картометрический метод	2,50	-
1692	466465,48	1368391,42	Картометрический метод	2,50	-
1693	466475,85	1368405,57	Картометрический метод	2,50	-
1694	466491,52	1368394,3	Картометрический метод	2,50	-
1695	466477,73	1368382,05	Картометрический метод	2,50	-
1696	466498,25	1368370,2	Картометрический метод	2,50	-
1697	466516,64	1368350,82	Картометрический метод	2,50	-
1698	466526,32	1368327,71	Картометрический метод	2,50	-
1699	466580,72	1368320,07	Картометрический метод	2,50	-
1700	466593,26	1368300,61	Картометрический метод	2,50	-
1701	466639,98	1368290,69	Картометрический метод	2,50	-
1702	466669,18	1368280,18	Картометрический метод	2,50	-
1703	466676,49	1368265,51	Картометрический метод	2,50	-
1704	466677,3	1368262,66	Картометрический метод	2,50	-
1705	466673	1368260,93	Картометрический метод	2,50	-
1706	466676,79	1368250,5	Картометрический метод	2,50	-
1707	466680,95	1368241,74	Картометрический метод	2,50	-
1708	466695,42	1368235,02	Картометрический метод	2,50	-
1709	466728,42	1368239,44	Картометрический метод	2,50	-
1710	466747,79	1368225,58	Картометрический метод	2,50	-
1711	466771,93	1368227,88	Картометрический метод	2,50	-
1712	466780,47	1368229,79	Картометрический метод	2,50	-
1713	466784,31	1368225,99	Картометрический метод	2,50	-
1714	466790,58	1368226,64	Картометрический метод	2,50	-
1715	466797,53	1368223,27	Картометрический метод	2,50	-
1716	466804,48	1368220,94	Картометрический метод	2,50	-
1717	466813,12	1368220,26	Картометрический метод	2,50	-
1718	466816,29	1368203,19	Картометрический метод	2,50	-
1719	466816,69	1368194,88	Картометрический метод	2,50	-
1720	466849,48	1368199,86	Картометрический метод	2,50	-
1721	466851,58	1368201,11	Картометрический метод	2,50	-
1722	466874,39	1368203,63	Картометрический метод	2,50	-
1723	466886,82	1368202,93	Картометрический метод	2,50	-
1724	466900,84	1368205,01	Картометрический метод	2,50	-
1725	466898,3	1368224,27	Картометрический метод	2,50	-
1726	466981,97	1368236,65	Картометрический метод	2,50	-
1727	467058,16	1368232,3	Картометрический метод	2,50	-
1728	467106	1368211,09	Картометрический метод	2,50	-

Сведения о местоположении границ объекта

1729	467163,93	1368189,29	Картометрический метод	2,50	-
1730	467196,15	1368207,28	Картометрический метод	2,50	-
1731	467197,85	1368249,63	Картометрический метод	2,50	-
1732	467199,8	1368270,9	Картометрический метод	2,50	-
1733	467219,15	1368283,84	Картометрический метод	2,50	-
1734	467239,97	1368269,33	Картометрический метод	2,50	-
1735	467276,5	1368226,84	Картометрический метод	2,50	-
1736	467287,26	1368213,23	Картометрический метод	2,50	-
1737	467305,28	1368201,37	Картометрический метод	2,50	-
1738	467329,64	1368191,27	Картометрический метод	2,50	-
1739	467355,82	1368181,15	Картометрический метод	2,50	-
1740	467392,02	1368179,99	Картометрический метод	2,50	-
1741	467409,22	1368182,59	Картометрический метод	2,50	-
1742	467418,83	1368184,21	Картометрический метод	2,50	-
1743	467444,34	1368195,68	Картометрический метод	2,50	-
1744	467469,38	1368212,85	Картометрический метод	2,50	-
1745	467487,62	1368236,1	Картометрический метод	2,50	-
1746	467499,42	1368252,91	Картометрический метод	2,50	-
1747	467521,49	1368314,81	Картометрический метод	2,50	-
1748	467554,21	1368289,77	Картометрический метод	2,50	-
1749	467566,49	1368273,2	Картометрический метод	2,50	-
1750	467589,57	1368270,19	Картометрический метод	2,50	-
1751	467532,92	1368155,76	Картометрический метод	2,50	-
1752	467530,74	1368036,64	Картометрический метод	2,50	-
1753	467530,36	1368014,76	Картометрический метод	2,50	-
1754	467493,77	1368025,08	Картометрический метод	2,50	-
1755	467431,13	1368030,27	Картометрический метод	2,50	-
1756	467308,79	1368075,03	Картометрический метод	2,50	-
1757	467320,22	1367883,49	Картометрический метод	2,50	-
1758	467423,49	1367820,12	Картометрический метод	2,50	-
1759	467435,22	1367812,28	Картометрический метод	2,50	-
1760	467423,83	1367794,65	Картометрический метод	2,50	-
1761	467415,35	1367778,74	Картометрический метод	2,50	-
1762	467393,24	1367779,69	Картометрический метод	2,50	-
1763	467098,43	1367793,09	Картометрический метод	2,50	-
1764	467053,37	1367627,23	Картометрический метод	2,50	-
1765	467034,1	1367631,48	Картометрический метод	2,50	-
1766	467006,6	1367637,55	Картометрический метод	2,50	-
1767	466971,88	1367645,2	Картометрический метод	2,50	-
1768	466930,3	1367681,73	Картометрический метод	2,50	-
1769	466929,7	1367681,46	Картометрический метод	2,50	-
1770	466888,22	1367662,05	Картометрический метод	2,50	-
1771	466838,26	1367655,75	Картометрический метод	2,50	-
1772	466811,04	1367667,13	Картометрический метод	2,50	-
1773	466791,93	1367679,85	Картометрический метод	2,50	-
1774	466784,05	1367720,75	Картометрический метод	2,50	-
1775	466772,04	1367783,9	Картометрический метод	2,50	-
1776	466769,85	1367792,1	Картометрический метод	2,50	-
1777	466760,04	1367797,31	Картометрический метод	2,50	-
1778	466755,41	1367797,31	Картометрический метод	2,50	-
1779	466760,33	1367781,66	Картометрический метод	2,50	-

Сведения о местоположении границ объекта

1780	466760,97	1367775,27	Картометрический метод	2,50	-
1781	466669,98	1367784,71	Картометрический метод	2,50	-
1782	466614,94	1367754,94	Картометрический метод	2,50	-
1783	466581,86	1367727,12	Картометрический метод	2,50	-
1784	466557,77	1367733,75	Картометрический метод	2,50	-
1785	466517,41	1367799,1	Картометрический метод	2,50	-
1786	466485,67	1367822,31	Картометрический метод	2,50	-
1787	466435,99	1367827,77	Картометрический метод	2,50	-
1788	466437,4	1367840,05	Картометрический метод	2,50	-
1789	466387,87	1367843,79	Картометрический метод	2,50	-
1790	466289,66	1367853,26	Картометрический метод	2,50	-
1791	466240,78	1367823,2	Картометрический метод	2,50	-
1792	466173,58	1367817,38	Картометрический метод	2,50	-
1793	466027,71	1367870,82	Картометрический метод	2,50	-
1794	465926,92	1367921,4	Картометрический метод	2,50	-
1795	465884,83	1367884,99	Картометрический метод	2,50	-
1796	465880,04	1367892,22	Картометрический метод	2,50	-
1797	465869,96	1367904,3	Картометрический метод	2,50	-
1798	465865,46	1367910,86	Картометрический метод	2,50	-
1799	465892,88	1367939,83	Картометрический метод	2,50	-
1800	465871,9	1367965,14	Картометрический метод	2,50	-
1801	465811,71	1367987,13	Картометрический метод	2,50	-
1802	465710,58	1368027,75	Картометрический метод	2,50	-
1803	465876,38	1368227,79	Картометрический метод	2,50	-
1804	465894,52	1368273,71	Картометрический метод	2,50	-
1805	465809,33	1368353,91	Картометрический метод	2,50	-
1806	465694,02	1368459,07	Картометрический метод	2,50	-
1807	465646,57	1368524,78	Картометрический метод	2,50	-
1808	465606	1368548,92	Картометрический метод	2,50	-
1809	465567,4	1368577,71	Картометрический метод	2,50	-
1810	465533,62	1368616,81	Картометрический метод	2,50	-
1811	465501,68	1368661,57	Картометрический метод	2,50	-
1812	465471,39	1368695,68	Картометрический метод	2,50	-
1813	465420,81	1368767,22	Картометрический метод	2,50	-
1814	465396,68	1368814,31	Картометрический метод	2,50	-
1815	465368,23	1368822,09	Картометрический метод	2,50	-
1816	465309,22	1368846,18	Картометрический метод	2,50	-
1817	465227,35	1368884,68	Картометрический метод	2,50	-
1818	465184,83	1368900,49	Картометрический метод	2,50	-
1819	465164,55	1368957,63	Картометрический метод	2,50	-
1820	465142,67	1368981,08	Картометрический метод	2,50	-
1821	465137,49	1368994,56	Картометрический метод	2,50	-
1822	465153,87	1369031	Картометрический метод	2,50	-
1823	465149,95	1369035,33	Картометрический метод	2,50	-
1824	465080,31	1369125,16	Картометрический метод	2,50	-
1825	465013,93	1369208,53	Картометрический метод	2,50	-
1826	464977,92	1369250,8	Картометрический метод	2,50	-
1827	464967,42	1369270,13	Картометрический метод	2,50	-
1828	464987,55	1369327,37	Картометрический метод	2,50	-
1829	465014,5	1369404,91	Картометрический метод	2,50	-
1830	465020,16	1369410,73	Картометрический метод	2,50	-

Сведения о местоположении границ объекта


1831	465028,77	1369412,75	Картометрический метод	2,50	-
1832	465085,79	1369447,32	Картометрический метод	2,50	-
1833	465077,59	1369496,37	Картометрический метод	2,50	-
1834	465329,84	1369643,04	Картометрический метод	2,50	-
1835	465353,35	1369666,97	Картометрический метод	2,50	-
1836	465394,7	1369685,33	Картометрический метод	2,50	-
1837	465418,55	1369681,6	Картометрический метод	2,50	-
1838	465368,91	1369475,98	Картометрический метод	2,50	-
1839	465380,58	1369448,42	Картометрический метод	2,50	-
1840	465431,38	1369401,28	Картометрический метод	2,50	-
1841	465436,84	1369406,82	Картометрический метод	2,50	-
1842	465440,2	1369411,23	Картометрический метод	2,50	-
1843	465443,93	1369436,8	Картометрический метод	2,50	-
1844	465472,27	1369465,43	Картометрический метод	2,50	-
1845	465474,98	1369474,93	Картометрический метод	2,50	-
1846	465457,58	1369488,91	Картометрический метод	2,50	-
1847	465468,08	1369508,15	Картометрический метод	2,50	-
1848	465486,15	1369494,32	Картометрический метод	2,50	-
1849	465502,97	1369513,98	Картометрический метод	2,50	-
1850	465526,93	1369492,13	Картометрический метод	2,50	-
1851	465516,41	1369470,64	Картометрический метод	2,50	-
1852	465510,42	1369461,92	Картометрический метод	2,50	-
1853	465542,5	1369438,41	Картометрический метод	2,50	-
1854	465551,35	1369414,68	Картометрический метод	2,50	-
1855	465575,59	1369391,11	Картометрический метод	2,50	-
1856	465551,37	1369355,65	Картометрический метод	2,50	-
1857	465501,95	1369320,51	Картометрический метод	2,50	-
1858	465543,71	1369292,03	Картометрический метод	2,50	-
1859	465579,07	1369267,91	Картометрический метод	2,50	-
1860	465583,58	1369274,13	Картометрический метод	2,50	-
1861	465593,86	1369267,03	Картометрический метод	2,50	-
1862	465605,73	1369256,82	Картометрический метод	2,50	-
1863	465631,5	1369255,18	Картометрический метод	2,50	-
1864	465640,22	1369274,28	Картометрический метод	2,50	-
1865	465653,91	1369268,03	Картометрический метод	2,50	-
1866	465656,57	1369246,49	Картометрический метод	2,50	-
1867	465666,72	1369233,13	Картометрический метод	2,50	-
1868	465763,88	1369133,13	Картометрический метод	2,50	-
1869	465823,57	1369051,9	Картометрический метод	2,50	-
1870	465838,65	1369027,22	Картометрический метод	2,50	-
1871	465853,1	1369037,93	Картометрический метод	2,50	-
1872	465865,65	1369022,1	Картометрический метод	2,50	-
1873	465854,33	1368982,85	Картометрический метод	2,50	-
1874	465867,31	1368967,9	Картометрический метод	2,50	-
1875	465853,14	1368944,53	Картометрический метод	2,50	-
1876	465851,65	1368941,64	Картометрический метод	2,50	-
1877	465849,39	1368935,55	Картометрический метод	2,50	-
1878	465842,69	1368913,07	Картометрический метод	2,50	-
1879	465837,55	1368880,83	Картометрический метод	2,50	-
1880	465833,94	1368869,91	Картометрический метод	2,50	-
1881	465832,18	1368867,38	Картометрический метод	2,50	-

Сведения о местоположении границ объекта

1882	465830,2	1368865,59	Картометрический метод	2,50	-
1883	465827,29	1368862,02	Картометрический метод	2,50	-
1884	465824,16	1368842,52	Картометрический метод	2,50	-
1885	465822,75	1368822,68	Картометрический метод	2,50	-
1886	465952,11	1368712,82	Картометрический метод	2,50	-
1887	465963,59	1368714,8	Картометрический метод	2,50	-
1888	465984,02	1368691,48	Картометрический метод	2,50	-
1889	466036,82	1368691,13	Картометрический метод	2,50	-
1890	466055,44	1368711,19	Картометрический метод	2,50	-
1891	466068,85	1368652,18	Картометрический метод	2,50	-
1892	466074,06	1368620,56	Картометрический метод	2,50	-
1679	466078,77	1368606,68	Картометрический метод	2,50	-

3. Сведения о характерных точках части (частей) границы объекта

Обозначение характерных точек части границы	Координаты, м		Метод определения координат характерной точки	Средняя квадратическая погрешность положения характерной точки (Мп), м	Описание обозначения точки на местности (при наличии)
	X	Y			
1	2	3	4	5	6
Часть № =					
-	-	-	-	-	-



Исходные данные: фотоаэрокарта, облет объекта

Масштаб: 1:20000

- 1 - территория под контролем, режим которой устанавливается специально для нужд объекта
- зона обслуживания территории, режим которой устанавливается специально для нужд объекта
- - территория под контролем, режим которой устанавливается специально для нужд объекта
- - зона обслуживания территории, режим которой устанавливается специально для нужд объекта

ОПИСАНИЕ МЕСТОПОЛОЖЕНИЯ ГРАНИЦ

Зона транспортной инфраструктуры

(наименование объекта местоположение границ, которого описано (далее - объект)

Раздел 1

Сведения об объекте		
№ п/п	Характеристики объекта	Описание характеристик
1	2	3
1	Местоположение объекта	Российская Федерация, Рязанская область, р-н Рязанский, с/п Заборьевское
2	Площадь объекта \pm величина погрешности определения площади ($P \pm \Delta P$)	1478274кв.м. \pm 952кв.м.
3	Иные характеристики объекта	

Раздел 2

Сведения о местоположении границ объекта					
1. Система координат <u>МСК-62</u>					
2. Сведения о характерных точках границ объекта					
Обозначение характерных точек границ	Координаты, м		Метод определения координат характерной точки	Средняя квадратическая погрешность положения характерной точки (М), м	Описание обозначения точки на местности (при наличии)
	X	Y			
1	2	3	4	5	6
ЗУ1					
1	472829,53	1344890,14	Картометрический метод	2,50	-
2	471727,96	1344738,13	Картометрический метод	2,50	-
3	471722,81	1344778,28	Картометрический метод	2,50	-
4	472828,36	1344920,11	Картометрический метод	2,50	-
5	472830,55	1344913,13	Картометрический метод	2,50	-
6	472830,37	1344909,12	Картометрический метод	2,50	-
7	472829,52	1344890,15	Картометрический метод	2,50	-
1	472829,53	1344890,14	Картометрический метод	2,50	-
ЗУ2					
8	469122,73	1344420,64	Картометрический метод	2,50	-
9	469126,43	1344427,53	Картометрический метод	2,50	-
10	469139,85	1344444,97	Картометрический метод	2,50	-
11	469206,83	1344577,87	Картометрический метод	2,50	-
12	469245,87	1344669,82	Картометрический метод	2,50	-
13	469266,11	1344706,62	Картометрический метод	2,50	-
14	469268,33	1344712,19	Картометрический метод	2,50	-
15	469290,63	1344755,95	Картометрический метод	2,50	-
16	469302,06	1344770,51	Картометрический метод	2,50	-
17	469306,32	1344769,99	Картометрический метод	2,50	-
18	469323,72	1344809,01	Картометрический метод	2,50	-
19	469323,14	1344814,65	Картометрический метод	2,50	-
20	469323,98	1344825,58	Картометрический метод	2,50	-
21	469393,52	1344967,72	Картометрический метод	2,50	-
22	469403,24	1344987,01	Картометрический метод	2,50	-
23	469419,11	1345001,37	Картометрический метод	2,50	-
24	469453,1	1345007,79	Картометрический метод	2,50	-
25	469506,83	1345012,97	Картометрический метод	2,50	-
26	469556,23	1345015,3	Картометрический метод	2,50	-
27	469574,66	1345018,29	Картометрический метод	2,50	-
28	469575,57	1345020,46	Картометрический метод	2,50	-
29	469581,36	1345020,8	Картометрический метод	2,50	-
30	469583,44	1345018,61	Картометрический метод	2,50	-
31	469588,63	1345019,05	Картометрический метод	2,50	-
32	469580,66	1345026,3	Картометрический метод	2,50	-
33	469581,23	1345033,56	Картометрический метод	2,50	-
34	469575,22	1345033,35	Картометрический метод	2,50	-
35	469574,37	1345035,35	Картометрический метод	2,50	-
36	469555,99	1345033,75	Картометрический метод	2,50	-

Сведения о местоположении границ объекта

37	469524,68	1345031,05	Картометрический метод	2,50	-
38	469501,8	1345030,35	Картометрический метод	2,50	-
39	469387,48	1345021,84	Картометрический метод	2,50	-
40	469344,73	1345022,28	Картометрический метод	2,50	-
41	469348,37	1345004,27	Картометрический метод	2,50	-
42	469350,53	1345002,42	Картометрический метод	2,50	-
43	469366,66	1344988,71	Картометрический метод	2,50	-
44	469366,35	1344978,69	Картометрический метод	2,50	-
45	469297,24	1344835,87	Картометрический метод	2,50	-
46	469271,27	1344784,09	Картометрический метод	2,50	-
47	469243,02	1344724,6	Картометрический метод	2,50	-
48	469239,35	1344719,41	Картометрический метод	2,50	-
49	469220,2	1344681,99	Картометрический метод	2,50	-
50	469178,97	1344592,68	Картометрический метод	2,50	-
51	469107,12	1344454,2	Картометрический метод	2,50	-
52	469104,6	1344448,23	Картометрический метод	2,50	-
53	469080,01	1344410,13	Картометрический метод	2,50	-
54	469065,12	1344387,09	Картометрический метод	2,50	-
55	469026,46	1344330,29	Картометрический метод	2,50	-
56	469018,11	1344309,94	Картометрический метод	2,50	-
57	468964,1	1344240,1	Картометрический метод	2,50	-
58	468888,76	1344152,92	Картометрический метод	2,50	-
59	468879,3	1344150,29	Картометрический метод	2,50	-
60	468852,18	1344122,03	Картометрический метод	2,50	-
61	468848,2	1344118,79	Картометрический метод	2,50	-
62	468821,84	1344085,41	Картометрический метод	2,50	-
63	468785,94	1344063,12	Картометрический метод	2,50	-
64	468779,46	1344059,14	Картометрический метод	2,50	-
65	468763,52	1344049,1	Картометрический метод	2,50	-
66	468712,82	1344001,66	Картометрический метод	2,50	-
67	468669,56	1343968,1	Картометрический метод	2,50	-
68	468597,3	1343919,75	Картометрический метод	2,50	-
69	468575,57	1343900,9	Картометрический метод	2,50	-
70	468537,41	1343880,81	Картометрический метод	2,50	-
71	468520,98	1343872,48	Картометрический метод	2,50	-
72	468430,93	1343828,15	Картометрический метод	2,50	-
73	468324,04	1343771,68	Картометрический метод	2,50	-
74	468293,36	1343754,88	Картометрический метод	2,50	-
75	468285,6	1343751,54	Картометрический метод	2,50	-
76	468206,13	1343697,17	Картометрический метод	2,50	-
77	468173,35	1343675,21	Картометрический метод	2,50	-
78	468126,91	1343642,22	Картометрический метод	2,50	-
79	468060,1	1343592,55	Картометрический метод	2,50	-
80	467977,6	1343521,92	Картометрический метод	2,50	-
81	467912,54	1343463,95	Картометрический метод	2,50	-
82	467852,67	1343401,12	Картометрический метод	2,50	-
83	467805,45	1343348,7	Картометрический метод	2,50	-
84	467738,51	1343274,54	Картометрический метод	2,50	-
85	467713,68	1343247,86	Картометрический метод	2,50	-
86	467710,24	1343244,23	Картометрический метод	2,50	-
87	467672,31	1343195,91	Картометрический метод	2,50	-

Сведения о местоположении границ объекта

88	467605,35	1343110,91	Картометрический метод	2,50	-
89	467474,36	1342947,82	Картометрический метод	2,50	-
90	467421,19	1342882,11	Картометрический метод	2,50	-
91	467358,7	1342802,53	Картометрический метод	2,50	-
92	467271,83	1342710,38	Картометрический метод	2,50	-
93	467193,1	1342633,52	Картометрический метод	2,50	-
94	467136,74	1342582,21	Картометрический метод	2,50	-
95	467066,68	1342522,31	Картометрический метод	2,50	-
96	467014,34	1342485,26	Картометрический метод	2,50	-
97	466979,18	1342460,99	Картометрический метод	2,50	-
98	466917,07	1342416,47	Картометрический метод	2,50	-
99	466858,37	1342377,8	Картометрический метод	2,50	-
100	466803,33	1342344,54	Картометрический метод	2,50	-
101	466711	1342291,69	Картометрический метод	2,50	-
102	466627	1342249,08	Картометрический метод	2,50	-
103	466535,55	1342208,89	Картометрический метод	2,50	-
104	466486,89	1342186,04	Картометрический метод	2,50	-
105	466399,72	1342140,28	Картометрический метод	2,50	-
106	466333,94	1342099,94	Картометрический метод	2,50	-
107	466320,62	1342096,33	Картометрический метод	2,50	-
108	466309,89	1342101,4	Картометрический метод	2,50	-
109	466289,74	1342089,21	Картометрический метод	2,50	-
110	466288,17	1342076,09	Картометрический метод	2,50	-
111	466279,96	1342066,46	Картометрический метод	2,50	-
112	466244,82	1342040,34	Картометрический метод	2,50	-
113	466286,99	1342100,37	Картометрический метод	2,50	-
114	466303,66	1342124,09	Картометрический метод	2,50	-
115	466303,71	1342128,08	Картометрический метод	2,50	-
116	466307,86	1342139,4	Картометрический метод	2,50	-
117	466317,03	1342151,06	Картометрический метод	2,50	-
118	466354,91	1342201,85	Картометрический метод	2,50	-
119	466369,55	1342219,49	Картометрический метод	2,50	-
120	466522,07	1342392,38	Картометрический метод	2,50	-
121	466599,53	1342475,48	Картометрический метод	2,50	-
122	466677,21	1342558,88	Картометрический метод	2,50	-
123	466735,84	1342628,65	Картометрический метод	2,50	-
124	466790,76	1342694,74	Картометрический метод	2,50	-
125	466777,56	1342710,95	Картометрический метод	2,50	-
126	466661,13	1342572,39	Картометрический метод	2,50	-
127	466505,63	1342405,46	Картометрический метод	2,50	-
128	466341,44	1342218,92	Картометрический метод	2,50	-
129	466288,83	1342148,29	Картометрический метод	2,50	-
130	466215,47	1342049,81	Картометрический метод	2,50	-
131	466106,64	1341870,98	Картометрический метод	2,50	-
132	465813,88	1341450,1	Картометрический метод	2,50	-
133	465676,05	1341275,16	Картометрический метод	2,50	-
134	465491,1	1341094,41	Картометрический метод	2,50	-
135	465392,5	1341015,31	Картометрический метод	2,50	-
136	465290,27	1340950,41	Картометрический метод	2,50	-
137	465171,05	1340896,14	Картометрический метод	2,50	-
138	464993,78	1340824,89	Картометрический метод	2,50	-

Сведения о местоположении границ объекта

139	464461,51	1340649,67	Картометрический метод	2,50	-
140	464514,57	1340845,53	Картометрический метод	2,50	-
141	464539,01	1340935,73	Картометрический метод	2,50	-
142	464604,62	1341074,44	Картометрический метод	2,50	-
143	464672,51	1341158,1	Картометрический метод	2,50	-
144	464635,84	1341192,75	Картометрический метод	2,50	-
145	464564,31	1341107,1	Картометрический метод	2,50	-
146	464490,28	1340956,64	Картометрический метод	2,50	-
147	464458,2	1340830,01	Картометрический метод	2,50	-
148	464407,62	1340630,36	Картометрический метод	2,50	-
149	464407,62	1340630,35	Картометрический метод	2,50	-
150	464392,82	1340625,77	Картометрический метод	2,50	-
151	464299,39	1340596,86	Картометрический метод	2,50	-
152	464240,68	1340575,29	Картометрический метод	2,50	-
153	464180,53	1340551,88	Картометрический метод	2,50	-
154	464155,7	1340537,15	Картометрический метод	2,50	-
155	464092,08	1340498,37	Картометрический метод	2,50	-
156	464038,51	1340457,98	Картометрический метод	2,50	-
157	464004,01	1340429,82	Картометрический метод	2,50	-
158	463967,55	1340399,71	Картометрический метод	2,50	-
159	463925,14	1340353,29	Картометрический метод	2,50	-
160	463865,71	1340289,03	Картометрический метод	2,50	-
161	463861,23	1340285,89	Картометрический метод	2,50	-
162	463857,84	1340283,35	Картометрический метод	2,50	-
163	463852,54	1340277,21	Картометрический метод	2,50	-
164	463840,82	1340276,51	Картометрический метод	2,50	-
165	463830,27	1340266,4	Картометрический метод	2,50	-
166	463845,13	1340256,17	Картометрический метод	2,50	-
167	463787,9	1340196,46	Картометрический метод	2,50	-
168	463548,51	1339956,65	Картометрический метод	2,50	-
169	463392,64	1339864,5	Картометрический метод	2,50	-
170	463293,26	1339819,16	Картометрический метод	2,50	-
171	463306,28	1339790,61	Картометрический метод	2,50	-
172	463354,53	1339811,11	Картометрический метод	2,50	-
173	463429,31	1339849,24	Картометрический метод	2,50	-
174	463468,02	1339871,04	Картометрический метод	2,50	-
175	463550,9	1339926,89	Картометрический метод	2,50	-
176	463598,74	1339959,31	Картометрический метод	2,50	-
177	463653,12	1340007,45	Картометрический метод	2,50	-
178	463692,73	1340052,48	Картометрический метод	2,50	-
179	463741,31	1340104,12	Картометрический метод	2,50	-
180	463786,58	1340152,94	Картометрический метод	2,50	-
181	463854,05	1340229,72	Картометрический метод	2,50	-
182	463863,12	1340236,73	Картометрический метод	2,50	-
183	463872,7	1340231,64	Картометрический метод	2,50	-
184	463884,08	1340237,17	Картометрический метод	2,50	-
185	463875,26	1340249,78	Картометрический метод	2,50	-
186	463881,38	1340262,36	Картометрический метод	2,50	-
187	463946,85	1340331,44	Картометрический метод	2,50	-
188	463992,6	1340373,34	Картометрический метод	2,50	-
189	464028,11	1340404,07	Картометрический метод	2,50	-

Сведения о местоположении границ объекта

190	464061,33	1340430,38	Картометрический метод	2,50	-
191	464112,06	1340468,21	Картометрический метод	2,50	-
192	464173,76	1340505,17	Картометрический метод	2,50	-
193	464246,82	1340535,86	Картометрический метод	2,50	-
194	464276,11	1340545,64	Картометрический метод	2,50	-
195	464302,63	1340554,47	Картометрический метод	2,50	-
196	464409,8	1340596,84	Картометрический метод	2,50	-
197	464453,24	1340609,38	Картометрический метод	2,50	-
198	464519,91	1340630,92	Картометрический метод	2,50	-
199	464678,06	1340682,01	Картометрический метод	2,50	-
200	464742,54	1340702,41	Картометрический метод	2,50	-
201	464902,62	1340756,78	Картометрический метод	2,50	-
202	464920,16	1340763,49	Картометрический метод	2,50	-
203	464963,49	1340780,13	Картометрический метод	2,50	-
204	464994,17	1340792,04	Картометрический метод	2,50	-
205	465124,15	1340842,59	Картометрический метод	2,50	-
206	465176,8	1340861,35	Картометрический метод	2,50	-
207	465290,41	1340908,19	Картометрический метод	2,50	-
208	465361,29	1340955,67	Картометрический метод	2,50	-
209	465395,99	1340981,65	Картометрический метод	2,50	-
210	465406,07	1340986,02	Картометрический метод	2,50	-
211	465406,06	1340983,6	Картометрический метод	2,50	-
212	465412,95	1340985,75	Картометрический метод	2,50	-
213	465428,84	1340987,37	Картометрический метод	2,50	-
214	465438,64	1340999,79	Картометрический метод	2,50	-
215	465441,33	1341014,33	Картометрический метод	2,50	-
216	465456,67	1341027,09	Картометрический метод	2,50	-
217	465493,01	1341056,17	Картометрический метод	2,50	-
218	465553,61	1341109,91	Картометрический метод	2,50	-
219	465596,53	1341152,17	Картометрический метод	2,50	-
220	465637,28	1341188,64	Картометрический метод	2,50	-
221	465688,05	1341242,1	Картометрический метод	2,50	-
222	465728,77	1341287,71	Картометрический метод	2,50	-
223	465770,08	1341338,68	Картометрический метод	2,50	-
224	465831,17	1341428,33	Картометрический метод	2,50	-
225	465922,73	1341556,77	Картометрический метод	2,50	-
226	466058,22	1341754,37	Картометрический метод	2,50	-
227	466107,61	1341829,55	Картометрический метод	2,50	-
228	466181,81	1341918,75	Картометрический метод	2,50	-
229	466213,04	1341953,39	Картометрический метод	2,50	-
230	466246,51	1341989,7	Картометрический метод	2,50	-
231	466326,78	1342046,04	Картометрический метод	2,50	-
232	466386,03	1342081,4	Картометрический метод	2,50	-
233	466425,97	1342104,96	Картометрический метод	2,50	-
234	466499,81	1342142,31	Картометрический метод	2,50	-
235	466559,63	1342171	Картометрический метод	2,50	-
236	466639,28	1342209,7	Картометрический метод	2,50	-
237	466724,87	1342254,65	Картометрический метод	2,50	-
238	466811,88	1342308,59	Картометрический метод	2,50	-
239	466820,71	1342308,1	Картометрический метод	2,50	-
240	466832,34	1342316,68	Картометрический метод	2,50	-

Сведения о местоположении границ объекта

241	466840,14	1342319,48	Картометрический метод	2,50	-
242	466845,59	1342306,13	Картометрический метод	2,50	-
243	466840,61	1342297,5	Картометрический метод	2,50	-
244	466857,87	1342278,1	Картометрический метод	2,50	-
245	466863,02	1342327,45	Картометрический метод	2,50	-
246	466862,13	1342336,84	Картометрический метод	2,50	-
247	466872,8	1342349,04	Картометрический метод	2,50	-
248	466927,75	1342385,04	Картометрический метод	2,50	-
249	466996,24	1342433,15	Картометрический метод	2,50	-
250	467037,51	1342465,92	Картометрический метод	2,50	-
251	467082,87	1342500,08	Картометрический метод	2,50	-
252	467154,46	1342557,29	Картометрический метод	2,50	-
253	467221,72	1342620,15	Картометрический метод	2,50	-
254	467294,53	1342689,17	Картометрический метод	2,50	-
255	467382,68	1342782,18	Картометрический метод	2,50	-
256	467449,21	1342857,49	Картометрический метод	2,50	-
257	467508,05	1342933,54	Картометрический метод	2,50	-
258	467627,89	1343089,39	Картометрический метод	2,50	-
259	467692,99	1343172,1	Картометрический метод	2,50	-
260	467736,37	1343222,25	Картометрический метод	2,50	-
261	467768,43	1343260,34	Картометрический метод	2,50	-
262	467832,5	1343330,91	Картометрический метод	2,50	-
263	467873,04	1343378,29	Картометрический метод	2,50	-
264	467927,19	1343440,54	Картометрический метод	2,50	-
265	467997,04	1343503,19	Картометрический метод	2,50	-
266	468082,55	1343571,7	Картометрический метод	2,50	-
267	468140,36	1343614,75	Картометрический метод	2,50	-
268	468193,94	1343653,63	Картометрический метод	2,50	-
269	468223,54	1343673,04	Картометрический метод	2,50	-
270	468306,68	1343727,12	Картометрический метод	2,50	-
271	468334,65	1343746,23	Картометрический метод	2,50	-
272	468447,61	1343798,06	Картометрический метод	2,50	-
273	468564,95	1343864,44	Картометрический метод	2,50	-
274	468578,25	1343871,65	Картометрический метод	2,50	-
275	468580,56	1343873,13	Картометрический метод	2,50	-
276	468614,72	1343895,1	Картометрический метод	2,50	-
277	468681,94	1343941,05	Картометрический метод	2,50	-
278	468731,49	1343977,73	Картометрический метод	2,50	-
279	468740,09	1343982,49	Картометрический метод	2,50	-
280	468755,7	1343974,51	Картометрический метод	2,50	-
281	468773,69	1343988,75	Картометрический метод	2,50	-
282	468772,35	1344001,91	Картометрический метод	2,50	-
283	468785,41	1344017	Картометрический метод	2,50	-
284	468804,32	1344035,1	Картометрический метод	2,50	-
285	468807,62	1344037,79	Картометрический метод	2,50	-
286	468815,66	1344039,5	Картометрический метод	2,50	-
287	468840,9	1344060,08	Картометрический метод	2,50	-
288	468874,24	1344086,24	Картометрический метод	2,50	-
289	468916,93	1344135,07	Картометрический метод	2,50	-
290	468988,75	1344221,57	Картометрический метод	2,50	-
291	469041,16	1344294,63	Картометрический метод	2,50	-

Сведения о местоположении границ объекта

292	469093,88	1344367,05	Картометрический метод	2,50	-
293	469093,89	1344367,07	Картометрический метод	2,50	-
294	469105,73	1344377,12	Картометрический метод	2,50	-
295	469199,94	1344396,12	Картометрический метод	2,50	-
296	470141,66	1344522,62	Картометрический метод	2,50	-
297	471100,1	1344667,16	Картометрический метод	2,50	-
298	471485,07	1344718,28	Картометрический метод	2,50	-
299	471506,83	1344732,95	Картометрический метод	2,50	-
300	471602,02	1344743,58	Картометрический метод	2,50	-
301	471607,28	1344725,25	Картометрический метод	2,50	-
302	471618,54	1344763,67	Картометрический метод	2,50	-
303	471052,78	1344679,39	Картометрический метод	2,50	-
304	470108,53	1344555,73	Картометрический метод	2,50	-
8	469122,73	1344420,64	Картометрический метод	2,50	-
ЗУЗ					
305	470002,97	1345427,6	Картометрический метод	2,50	-
306	470004,14	1345429,23	Картометрический метод	2,50	-
307	470025,02	1345461,8	Картометрический метод	2,50	-
308	470060,31	1345551,29	Картометрический метод	2,50	-
309	470066,33	1345582,08	Картометрический метод	2,50	-
310	470072,22	1345616,68	Картометрический метод	2,50	-
311	470086,75	1345660,86	Картометрический метод	2,50	-
312	470114,1	1345699,19	Картометрический метод	2,50	-
313	470139,07	1345731,12	Картометрический метод	2,50	-
314	470165,61	1345760,4	Картометрический метод	2,50	-
315	470228,4	1345831,5	Картометрический метод	2,50	-
316	470297,49	1345907,57	Картометрический метод	2,50	-
317	470365,3	1345982,4	Картометрический метод	2,50	-
318	470423,96	1346050,09	Картометрический метод	2,50	-
319	470463,36	1346095,14	Картометрический метод	2,50	-
320	470487,68	1346123,41	Картометрический метод	2,50	-
321	470523,6	1346159,31	Картометрический метод	2,50	-
322	470546,24	1346178,54	Картометрический метод	2,50	-
323	470586,81	1346213,46	Картометрический метод	2,50	-
324	470607,37	1346232,01	Картометрический метод	2,50	-
325	470639,78	1346260,52	Картометрический метод	2,50	-
326	470684,66	1346289,63	Картометрический метод	2,50	-
327	470740,54	1346329,34	Картометрический метод	2,50	-
328	470807,61	1346383,43	Картометрический метод	2,50	-
329	470836,89	1346402,09	Картометрический метод	2,50	-
330	470890,96	1346434,39	Картометрический метод	2,50	-
331	470915,23	1346445,12	Картометрический метод	2,50	-
332	470958,9	1346454,34	Картометрический метод	2,50	-
333	471005,29	1346462,17	Картометрический метод	2,50	-
334	471040,78	1346469,41	Картометрический метод	2,50	-
335	471052,38	1346472,72	Картометрический метод	2,50	-
336	471110,08	1346489,34	Картометрический метод	2,50	-
337	471146,28	1346502,69	Картометрический метод	2,50	-
338	471168,83	1346510,71	Картометрический метод	2,50	-
339	471208,47	1346528,13	Картометрический метод	2,50	-
340	471269,52	1346558,48	Картометрический метод	2,50	-

Сведения о местоположении границ объекта

341	471335,33	1346589,08	Картометрический метод	2,50	-
342	471421,11	1346629,45	Картометрический метод	2,50	-
343	471490,56	1346661,52	Картометрический метод	2,50	-
344	471530,75	1346690,45	Картометрический метод	2,50	-
345	471586,07	1346740,9	Картометрический метод	2,50	-
346	471637,38	1346796,18	Картометрический метод	2,50	-
347	471688,75	1346860,28	Картометрический метод	2,50	-
348	471748,31	1346930,43	Картометрический метод	2,50	-
349	471815,56	1347004,47	Картометрический метод	2,50	-
350	471875,99	1347067,17	Картометрический метод	2,50	-
351	471911,39	1347096,43	Картометрический метод	2,50	-
352	471948,43	1347113,51	Картометрический метод	2,50	-
353	472055,11	1347157,56	Картометрический метод	2,50	-
354	472117,93	1347183,56	Картометрический метод	2,50	-
355	472180,77	1347212,21	Картометрический метод	2,50	-
356	472251,59	1347246,1	Картометрический метод	2,50	-
357	472337,68	1347295,31	Картометрический метод	2,50	-
358	472409,92	1347333,43	Картометрический метод	2,50	-
359	472470,44	1347363,08	Картометрический метод	2,50	-
360	472515,86	1347386,01	Картометрический метод	2,50	-
361	472555,81	1347406,33	Картометрический метод	2,50	-
362	472584,21	1347420,99	Картометрический метод	2,50	-
363	472639,55	1347447,91	Картометрический метод	2,50	-
364	472697,98	1347470	Картометрический метод	2,50	-
365	472744,72	1347477,44	Картометрический метод	2,50	-
366	472771,19	1347480,37	Картометрический метод	2,50	-
367	472822,59	1347487,76	Картометрический метод	2,50	-
368	472865,44	1347495,23	Картометрический метод	2,50	-
369	472910,55	1347504,28	Картометрический метод	2,50	-
370	472961,02	1347516,4	Картометрический метод	2,50	-
371	472985,47	1347524,02	Картометрический метод	2,50	-
372	473032,74	1347536,6	Картометрический метод	2,50	-
373	473096,37	1347555,75	Картометрический метод	2,50	-
374	473142,02	1347568,79	Картометрический метод	2,50	-
375	473192,41	1347581,41	Картометрический метод	2,50	-
376	473234,27	1347590,39	Картометрический метод	2,50	-
377	473301,17	1347596,81	Картометрический метод	2,50	-
378	473360,8	1347601,25	Картометрический метод	2,50	-
379	473425,86	1347606	Картометрический метод	2,50	-
380	473485,7	1347607,47	Картометрический метод	2,50	-
381	473504,67	1347608,53	Картометрический метод	2,50	-
382	473543,33	1347603,03	Картометрический метод	2,50	-
383	473545,37	1347607,32	Картометрический метод	2,50	-
384	473551,86	1347621,58	Картометрический метод	2,50	-
385	473533,65	1347624,42	Картометрический метод	2,50	-
386	473501,37	1347623,15	Картометрический метод	2,50	-
387	473500,6	1347630,28	Картометрический метод	2,50	-
388	473492,2	1347629,87	Картометрический метод	2,50	-
389	473482,94	1347631,08	Картометрический метод	2,50	-
390	473428,84	1347633,16	Картометрический метод	2,50	-
391	473358,78	1347632,22	Картометрический метод	2,50	-

Сведения о местоположении границ объекта

392	473291,95	1347628,12	Картометрический метод	2,50	-
393	473230,98	1347621,29	Картометрический метод	2,50	-
394	473184,25	1347611,77	Картометрический метод	2,50	-
395	473142,07	1347599,93	Картометрический метод	2,50	-
396	473087,18	1347586,13	Картометрический метод	2,50	-
397	473027,85	1347570,36	Картометрический метод	2,50	-
398	472978,89	1347556,33	Картометрический метод	2,50	-
399	472958,6	1347549,54	Картометрический метод	2,50	-
400	472899,19	1347534,9	Картометрический метод	2,50	-
401	472857,17	1347527,4	Картометрический метод	2,50	-
402	472810,52	1347519,45	Картометрический метод	2,50	-
403	472778,3	1347514,81	Картометрический метод	2,50	-
404	472734,23	1347510,25	Картометрический метод	2,50	-
405	472681,83	1347501,13	Картометрический метод	2,50	-
406	472634,79	1347482,53	Картометрический метод	2,50	-
407	472572,15	1347455,02	Картометрический метод	2,50	-
408	472536,61	1347437,58	Картометрический метод	2,50	-
409	472518,84	1347428,34	Картометрический метод	2,50	-
410	472453,79	1347393,68	Картометрический метод	2,50	-
411	472397,12	1347364,99	Картометрический метод	2,50	-
412	472315,8	1347320,56	Картометрический метод	2,50	-
413	472227,07	1347270,97	Картометрический метод	2,50	-
414	472151,78	1347238,13	Картометрический метод	2,50	-
415	472076,27	1347203,52	Картометрический метод	2,50	-
416	472025,46	1347180,68	Картометрический метод	2,50	-
417	471941,5	1347145,27	Картометрический метод	2,50	-
418	471897,64	1347128,18	Картометрический метод	2,50	-
419	471846,13	1347085,27	Картометрический метод	2,50	-
420	471789,15	1347022,11	Картометрический метод	2,50	-
421	471725,04	1346950,36	Картометрический метод	2,50	-
422	471663,31	1346882,53	Картометрический метод	2,50	-
423	471613,04	1346823,92	Картометрический метод	2,50	-
424	471558,78	1346762,67	Картометрический метод	2,50	-
425	471519,47	1346724,37	Картометрический метод	2,50	-
426	471478,49	1346695,45	Картометрический метод	2,50	-
427	471404,47	1346654,67	Картометрический метод	2,50	-
428	471325,94	1346616,9	Картометрический метод	2,50	-
429	471249,58	1346580,46	Картометрический метод	2,50	-
430	471196,1	1346555,95	Картометрический метод	2,50	-
431	471139,76	1346533,6	Картометрический метод	2,50	-
432	471098,49	1346517,28	Картометрический метод	2,50	-
433	471035,42	1346500,38	Картометрический метод	2,50	-
434	470992,22	1346491,26	Картометрический метод	2,50	-
435	470949,9	1346485,11	Картометрический метод	2,50	-
436	470904,76	1346472,84	Картометрический метод	2,50	-
437	470876,82	1346463,88	Картометрический метод	2,50	-
438	470819,38	1346428,79	Картометрический метод	2,50	-
439	470767,32	1346391,02	Картометрический метод	2,50	-
440	470720,06	1346357,97	Картометрический метод	2,50	-
441	470623,87	1346287,29	Картометрический метод	2,50	-
442	470596,52	1346265,41	Картометрический метод	2,50	-

Сведения о местоположении границ объекта

443	470563,12	1346237,36	Картометрический метод	2,50	-
444	470535,48	1346212,03	Картометрический метод	2,50	-
445	470501,93	1346181,29	Картометрический метод	2,50	-
446	470477,56	1346154,93	Картометрический метод	2,50	-
447	470438,88	1346109,79	Картометрический метод	2,50	-
448	470404,71	1346072,38	Картометрический метод	2,50	-
449	470339,63	1345998,83	Картометрический метод	2,50	-
450	470281,99	1345931,75	Картометрический метод	2,50	-
451	470205,02	1345852,97	Картометрический метод	2,50	-
452	470145,26	1345785,29	Картометрический метод	2,50	-
453	470112,36	1345750,27	Картометрический метод	2,50	-
454	470090,57	1345721,46	Картометрический метод	2,50	-
455	470063,98	1345685,34	Картометрический метод	2,50	-
456	470057,82	1345671,73	Картометрический метод	2,50	-
457	470041,54	1345625,83	Картометрический метод	2,50	-
458	470030,99	1345590,58	Картометрический метод	2,50	-
459	470021,21	1345546,4	Картометрический метод	2,50	-
460	470010,29	1345514,74	Картометрический метод	2,50	-
461	469998,68	1345488,01	Картометрический метод	2,50	-
462	469978,09	1345447,07	Картометрический метод	2,50	-
463	469971,26	1345432,97	Картометрический метод	2,50	-
464	469979,4	1345430,28	Картометрический метод	2,50	-
305	470002,97	1345427,6	Картометрический метод	2,50	-
ЗУ4					
465	468460,93	1344143,81	Картометрический метод	2,50	-
466	468444,51	1344158,28	Картометрический метод	2,50	-
467	468433,26	1344143,23	Картометрический метод	2,50	-
468	468191,95	1344015,86	Картометрический метод	2,50	-
469	468151,02	1344006,33	Картометрический метод	2,50	-
470	467837,17	1344009,58	Картометрический метод	2,50	-
471	467760,59	1344000,46	Картометрический метод	2,50	-
472	467751,47	1343998,7	Картометрический метод	2,50	-
473	467728,56	1343989,53	Картометрический метод	2,50	-
474	467693,82	1343970,11	Картометрический метод	2,50	-
475	467652,72	1343947,44	Картометрический метод	2,50	-
476	467592,48	1343913,42	Картометрический метод	2,50	-
477	467514,85	1343873,31	Картометрический метод	2,50	-
478	467431,47	1343827,96	Картометрический метод	2,50	-
479	467412,48	1343815,94	Картометрический метод	2,50	-
480	467397,93	1343805,03	Картометрический метод	2,50	-
481	467388,72	1343795,9	Картометрический метод	2,50	-
482	467380,4	1343785,98	Картометрический метод	2,50	-
483	467371,36	1343773,38	Картометрический метод	2,50	-
484	467367,7	1343766,48	Картометрический метод	2,50	-
485	467329,26	1343679,21	Картометрический метод	2,50	-
486	467285,08	1343567,86	Картометрический метод	2,50	-
487	467277,82	1343549,93	Картометрический метод	2,50	-
488	467296,4	1343542,31	Картометрический метод	2,50	-
489	467304,58	1343560,06	Картометрический метод	2,50	-
490	467348,62	1343671,49	Картометрический метод	2,50	-
491	467375,59	1343738,32	Картометрический метод	2,50	-

Сведения о местоположении границ объекта

492	467391,18	1343774,03	Картометрический метод	2,50	-
493	467411,68	1343789,1	Картометрический метод	2,50	-
494	467424,41	1343798,64	Картометрический метод	2,50	-
495	467442,11	1343809,85	Картометрический метод	2,50	-
496	467524,69	1343854,76	Картометрический метод	2,50	-
497	467602,47	1343894,94	Картометрический метод	2,50	-
498	467662,95	1343929,1	Картометрический метод	2,50	-
499	467704,01	1343951,75	Картометрический метод	2,50	-
500	467737,62	1343970,54	Картометрический метод	2,50	-
501	467758,54	1343978,91	Картометрический метод	2,50	-
502	467794,69	1343979,51	Картометрический метод	2,50	-
503	468164,44	1343975,02	Картометрический метод	2,50	-
504	468430,04	1344117,34	Картометрический метод	2,50	-
465	468460,93	1344143,81	Картометрический метод	2,50	-
ЗУ5					
505	467182,3	1364326,46	Картометрический метод	2,50	-
506	467148,3	1364677,39	Картометрический метод	2,50	-
507	467201,9	1364993,09	Картометрический метод	2,50	-
508	467284,6	1365127,9	Картометрический метод	2,50	-
509	467239,11	1365426,56	Картометрический метод	2,50	-
510	467250,65	1365407,78	Картометрический метод	2,50	-
511	467297,2	1365120,5	Картометрический метод	2,50	-
512	467210,56	1364983,78	Картометрический метод	2,50	-
513	467161,56	1364678,76	Картометрический метод	2,50	-
514	467191,98	1364324,85	Картометрический метод	2,50	-
515	467187,55	1364324,56	Картометрический метод	2,50	-
516	467241,11	1363722,55	Картометрический метод	2,50	-
517	467127,91	1363111,38	Картометрический метод	2,50	-
518	467164,48	1362732,78	Картометрический метод	2,50	-
519	467089,03	1362279,37	Картометрический метод	2,50	-
520	467093,44	1361798,6	Картометрический метод	2,50	-
521	466980,5	1361114,92	Картометрический метод	2,50	-
522	467074,29	1360421,52	Картометрический метод	2,50	-
523	467209,22	1360197,98	Картометрический метод	2,50	-
524	467203,29	1360090,17	Картометрический метод	2,50	-
525	467066,24	1359921,17	Картометрический метод	2,50	-
526	467022,04	1359779,46	Картометрический метод	2,50	-
527	467048,26	1359630,67	Картометрический метод	2,50	-
528	467036,19	1359506,54	Картометрический метод	2,50	-
529	467001,18	1359256,71	Картометрический метод	2,50	-
530	466976,72	1359092,36	Картометрический метод	2,50	-
531	466993,2	1358880,3	Картометрический метод	2,50	-
532	467062,49	1358697,44	Картометрический метод	2,50	-
533	467107,3	1358519,62	Картометрический метод	2,50	-
534	467050,46	1358002,04	Картометрический метод	2,50	-
535	467089,38	1357824,56	Картометрический метод	2,50	-
536	467133,89	1357613,39	Картометрический метод	2,50	-
537	467018,5	1357407,51	Картометрический метод	2,50	-
538	466911,91	1356970,31	Картометрический метод	2,50	-
539	466914,37	1356826,63	Картометрический метод	2,50	-
540	466936,16	1356693,33	Картометрический метод	2,50	-

Сведения о местоположении границ объекта

541	466912,5	1356572,61	Картометрический метод	2,50	-
542	466892,33	1356526,18	Картометрический метод	2,50	-
543	466816,73	1356352,21	Картометрический метод	2,50	-
544	466811,56	1356338,81	Картометрический метод	2,50	-
545	466780,25	1356257,74	Картометрический метод	2,50	-
546	466784,29	1356177,17	Картометрический метод	2,50	-
547	466901,75	1355691,5	Картометрический метод	2,50	-
548	466996,84	1355427,42	Картометрический метод	2,50	-
549	467079,14	1355130,36	Картометрический метод	2,50	-
550	467133,85	1355038,77	Картометрический метод	2,50	-
551	467135,73	1354873,28	Картометрический метод	2,50	-
552	467031,22	1354732,07	Картометрический метод	2,50	-
553	467033,43	1354631,61	Картометрический метод	2,50	-
554	467104,99	1354405,31	Картометрический метод	2,50	-
555	467127,19	1354225,81	Картометрический метод	2,50	-
556	467087,24	1353913,36	Картометрический метод	2,50	-
557	467078,09	1353473,26	Картометрический метод	2,50	-
558	467258,13	1353049,49	Картометрический метод	2,50	-
559	467264,66	1352730,4	Картометрический метод	2,50	-
560	467313,24	1352508,48	Картометрический метод	2,50	-
561	467341,08	1352331,16	Картометрический метод	2,50	-
562	467347,81	1352305,91	Картометрический метод	2,50	-
563	467348,42	1352274,12	Картометрический метод	2,50	-
564	467338,96	1352241,18	Картометрический метод	2,50	-
565	467287,2	1352124,64	Картометрический метод	2,50	-
566	467267,08	1352073,23	Картометрический метод	2,50	-
567	467264,83	1352044,82	Картометрический метод	2,50	-
568	467265,69	1352021,86	Картометрический метод	2,50	-
569	467271,63	1351990,15	Картометрический метод	2,50	-
570	467286,18	1351937,38	Картометрический метод	2,50	-
571	467291,15	1351908,69	Картометрический метод	2,50	-
572	467291,91	1351880,59	Картометрический метод	2,50	-
573	467288,58	1351859,73	Картометрический метод	2,50	-
574	467226,01	1351628,94	Картометрический метод	2,50	-
575	467175,52	1351444,23	Картометрический метод	2,50	-
576	467154,36	1351368,63	Картометрический метод	2,50	-
577	467149,2	1351321,05	Картометрический метод	2,50	-
578	467148,89	1351218,51	Картометрический метод	2,50	-
579	467143,02	1351118,25	Картометрический метод	2,50	-
580	467122,06	1350919,97	Картометрический метод	2,50	-
581	467117,49	1350851	Картометрический метод	2,50	-
582	467134,75	1350741,8	Картометрический метод	2,50	-
583	467149,65	1350678,48	Картометрический метод	2,50	-
584	467191,95	1350524,27	Картометрический метод	2,50	-
585	467197	1350491,15	Картометрический метод	2,50	-
586	467190,14	1350408,41	Картометрический метод	2,50	-
587	467180,64	1350245,19	Картометрический метод	2,50	-
588	467174,86	1350193,09	Картометрический метод	2,50	-
589	467162,97	1350136,13	Картометрический метод	2,50	-
590	467145,67	1350060,47	Картометрический метод	2,50	-
591	467138	1349985,68	Картометрический метод	2,50	-

Сведения о местоположении границ объекта

592	467131,56	1349884,39	Картометрический метод	2,50	-
593	467123,52	1349746,64	Картометрический метод	2,50	-
594	467114,82	1349644,32	Картометрический метод	2,50	-
595	467108,29	1349558,49	Картометрический метод	2,50	-
596	467106,01	1349490,36	Картометрический метод	2,50	-
597	467104,49	1349465,42	Картометрический метод	2,50	-
598	467097,35	1349426,38	Картометрический метод	2,50	-
599	467090,86	1349386,96	Картометрический метод	2,50	-
600	467059,3	1349233,35	Картометрический метод	2,50	-
601	467046,91	1349154,67	Картометрический метод	2,50	-
602	467044,92	1349125,66	Картометрический метод	2,50	-
603	467049,51	1349040,92	Картометрический метод	2,50	-
604	467056,65	1348956,14	Картометрический метод	2,50	-
605	467060,33	1348919,52	Картометрический метод	2,50	-
606	467064	1348887,06	Картометрический метод	2,50	-
607	467068,26	1348851,08	Картометрический метод	2,50	-
608	467066,61	1348828,91	Картометрический метод	2,50	-
609	467062,34	1348781,96	Картометрический метод	2,50	-
610	467059,2	1348741,47	Картометрический метод	2,50	-
611	467051,77	1348658,43	Картометрический метод	2,50	-
612	467047,26	1348612,81	Картометрический метод	2,50	-
613	467044,71	1348595,4	Картометрический метод	2,50	-
614	467038,51	1348574,23	Картометрический метод	2,50	-
615	467023	1348535,73	Картометрический метод	2,50	-
616	466995,17	1348458,64	Картометрический метод	2,50	-
617	466970,64	1348375,05	Картометрический метод	2,50	-
618	466959,15	1348325,97	Картометрический метод	2,50	-
619	466948,14	1348267,61	Картометрический метод	2,50	-
620	466929,52	1348177,7	Картометрический метод	2,50	-
621	466923,02	1348147,44	Картометрический метод	2,50	-
622	466915,77	1348108,88	Картометрический метод	2,50	-
623	466910,39	1348056,83	Картометрический метод	2,50	-
624	466905,66	1348010,19	Картометрический метод	2,50	-
625	466869,43	1347793,47	Картометрический метод	2,50	-
626	466914,33	1347573,27	Картометрический метод	2,50	-
627	466887,46	1347465,65	Картометрический метод	2,50	-
628	467329,7	1345923,11	Картометрический метод	2,50	-
629	467358,81	1345784,04	Картометрический метод	2,50	-
630	467887,84	1345315,25	Картометрический метод	2,50	-
631	467933,16	1345236,04	Картометрический метод	2,50	-
632	467968,19	1345153,34	Картометрический метод	2,50	-
633	467982,45	1345090,85	Картометрический метод	2,50	-
634	467977,42	1344814,44	Картометрический метод	2,50	-
635	467960,59	1344815,63	Картометрический метод	2,50	-
636	467957,39	1344955,59	Картометрический метод	2,50	-
637	467951,4	1344955,9	Картометрический метод	2,50	-
638	467951,06	1345074,97	Картометрический метод	2,50	-
639	467935,7	1345141,72	Картометрический метод	2,50	-
640	467904,82	1345220,01	Картометрический метод	2,50	-
641	467860,41	1345298,57	Картометрический метод	2,50	-
642	467343,37	1345755,17	Картометрический метод	2,50	-

Сведения о местоположении границ объекта

643	467312,19	1345606,92	Картометрический метод	2,50	-
644	467152,91	1345401,47	Картометрический метод	2,50	-
645	467086,24	1345276,12	Картометрический метод	2,50	-
646	466793,29	1345030,33	Картометрический метод	2,50	-
647	466767,3	1344961,89	Картометрический метод	2,50	-
648	466755,95	1344932	Картометрический метод	2,50	-
649	466718,6	1344833,66	Картометрический метод	2,50	-
650	466775,62	1344650,32	Картометрический метод	2,50	-
651	466930,02	1344425,86	Картометрический метод	2,50	-
652	466985,82	1344134,82	Картометрический метод	2,50	-
653	466966,18	1344090,19	Картометрический метод	2,50	-
654	466917,78	1343997,01	Картометрический метод	2,50	-
655	466869,38	1343903,83	Картометрический метод	2,50	-
656	466867,51	1343901,26	Картометрический метод	2,50	-
657	466806,14	1343816,82	Картометрический метод	2,50	-
658	466584,94	1343715,75	Картометрический метод	2,50	-
659	466816,1	1343431,38	Картометрический метод	2,50	-
660	466875,8	1343377,15	Картометрический метод	2,50	-
661	466879,16	1343380,54	Картометрический метод	2,50	-
662	466916,61	1343345,6	Картометрический метод	2,50	-
663	466904,8	1343327,02	Картометрический метод	2,50	-
664	466904,64	1343326,68	Картометрический метод	2,50	-
665	466887,7	1343341,77	Картометрический метод	2,50	-
666	466864,58	1343365,57	Картометрический метод	2,50	-
667	466804,96	1343422,42	Картометрический метод	2,50	-
668	466787,69	1343442,96	Картометрический метод	2,50	-
669	466565,42	1343707,29	Картометрический метод	2,50	-
670	466517,17	1343754,34	Картометрический метод	2,50	-
671	466299,6	1343860,75	Картометрический метод	2,50	-
672	465504,77	1344255,72	Картометрический метод	2,50	-
673	465425,37	1344306,69	Картометрический метод	2,50	-
674	465363,52	1344364,89	Картометрический метод	2,50	-
675	465048,07	1344760,39	Картометрический метод	2,50	-
676	464974,37	1344834,08	Картометрический метод	2,50	-
677	464940,33	1344868,11	Картометрический метод	2,50	-
678	464574,63	1345143,15	Картометрический метод	2,50	-
679	464483,93	1345191,53	Картометрический метод	2,50	-
680	464279,57	1345163,85	Картометрический метод	2,50	-
681	463586,07	1345044,2	Картометрический метод	2,50	-
682	463529,57	1345073,08	Картометрический метод	2,50	-
683	463521,02	1345118,83	Картометрический метод	2,50	-
684	463519,95	1345134,56	Картометрический метод	2,50	-
685	463654,78	1345861	Картометрический метод	2,50	-
686	463678,92	1346460,94	Картометрический метод	2,50	-
687	463685,08	1346487,67	Картометрический метод	2,50	-
688	463826,81	1346772,25	Картометрический метод	2,50	-
689	463917,79	1347066,25	Картометрический метод	2,50	-
690	463969,2	1347241,19	Картометрический метод	2,50	-
691	463969,23	1347241,29	Картометрический метод	2,50	-
692	463982,09	1347281,41	Картометрический метод	2,50	-
693	463993,34	1347314,6	Картометрический метод	2,50	-

Сведения о местоположении границ объекта

694	464021,23	1347449,24	Картометрический метод	2,50	-
695	464028,87	1347492,57	Картометрический метод	2,50	-
696	464032,41	1347526,37	Картометрический метод	2,50	-
697	464032,71	1347545,22	Картометрический метод	2,50	-
698	464031,13	1347564,64	Картометрический метод	2,50	-
699	464026,56	1347598,22	Картометрический метод	2,50	-
700	464024,8	1347617,89	Картометрический метод	2,50	-
701	464024,87	1347637,98	Картометрический метод	2,50	-
702	464026,87	1347672,57	Картометрический метод	2,50	-
703	464028,43	1347700,21	Картометрический метод	2,50	-
704	464028,09	1347717,25	Картометрический метод	2,50	-
705	463990,21	1348013,9	Картометрический метод	2,50	-
706	463988	1348038,78	Картометрический метод	2,50	-
707	463985,87	1348059,9	Картометрический метод	2,50	-
708	463987,42	1348079,46	Картометрический метод	2,50	-
709	463989,47	1348090,31	Картометрический метод	2,50	-
710	464125,8	1348606,39	Картометрический метод	2,50	-
711	464129,48	1348623,03	Картометрический метод	2,50	-
712	464129,99	1348637,22	Картометрический метод	2,50	-
713	464126,39	1348651,91	Картометрический метод	2,50	-
714	464119,47	1348666,99	Картометрический метод	2,50	-
715	464071,89	1348745,07	Картометрический метод	2,50	-
716	464071,72	1348745,36	Картометрический метод	2,50	-
717	464053,72	1348777,28	Картометрический метод	2,50	-
718	464039,38	1348844,47	Картометрический метод	2,50	-
719	464008,49	1349016,43	Картометрический метод	2,50	-
720	463972,06	1349157,08	Картометрический метод	2,50	-
721	463966,84	1349206,96	Картометрический метод	2,50	-
722	463971,75	1349239,08	Картометрический метод	2,50	-
723	463983,37	1349261,4	Картометрический метод	2,50	-
724	464007,88	1349367,61	Картометрический метод	2,50	-
725	464035,8	1349470,6	Картометрический метод	2,50	-
726	464093,13	1349626,47	Картометрический метод	2,50	-
727	464112,96	1349617,11	Картометрический метод	2,50	-
728	464056,98	1349464,61	Картометрический метод	2,50	-
729	464029,15	1349361,97	Картометрический метод	2,50	-
730	464004,41	1349254,83	Картометрический метод	2,50	-
731	463992,15	1349230,63	Картометрический метод	2,50	-
732	463988,82	1349205,4	Картометрический метод	2,50	-
733	463993,85	1349160,28	Картометрический метод	2,50	-
734	464029,85	1349621,7	Картометрический метод	2,50	-
735	464074,29	1348785,93	Картометрический метод	2,50	-
736	464078,43	1348778,06	Картометрический метод	2,50	-
737	464084,37	1348775,61	Картометрический метод	2,50	-
738	464089,84	1348779,65	Картометрический метод	2,50	-
739	464091,52	1348785,37	Картометрический метод	2,50	-
740	464102,6	1348782,76	Картометрический метод	2,50	-
741	464095,94	1348747,85	Картометрический метод	2,50	-
742	464139,2	1348676,74	Картометрический метод	2,50	-
743	464147,51	1348658,16	Картометрический метод	2,50	-
744	464152,03	1348637,95	Картометрический метод	2,50	-

Сведения о местоположении границ объекта

745	464151,44	1348621,24	Картометрический метод	2,50	-
746	464147,13	1348600,99	Картометрический метод	2,50	-
747	464010,85	1348085,09	Картометрический метод	2,50	-
748	464009,14	1348075,95	Картометрический метод	2,50	-
749	464007,87	1348061,09	Картометрический метод	2,50	-
750	464008,84	1348051,28	Картометрический метод	2,50	-
751	464009,91	1348040,78	Картометрический метод	2,50	-
752	464012,11	1348016,04	Картометрический метод	2,50	-
753	464050	1347719,46	Картометрический метод	2,50	-
754	464050,43	1347699,38	Картометрический метод	2,50	-
755	464048,83	1347671,32	Картометрический метод	2,50	-
756	464046,85	1347637,01	Картометрический метод	2,50	-
757	464046,8	1347618,35	Картометрический метод	2,50	-
758	464048,4	1347600,94	Картометрический метод	2,50	-
759	464052,97	1347567,32	Картометрический метод	2,50	-
760	464054,68	1347546,47	Картометрический метод	2,50	-
761	464054,34	1347524,56	Картометрический метод	2,50	-
762	464050,68	1347489,14	Картометрический метод	2,50	-
763	464042,88	1347445,26	Картометрический метод	2,50	-
764	464042,84	1347444,94	Картометрический метод	2,50	-
765	464014,4	1347308,18	Картометрический метод	2,50	-
766	463990,21	1347234,65	Картометрический метод	2,50	-
767	463937,29	1347072,26	Картометрический метод	2,50	-
768	463936,35	1347068,95	Картометрический метод	2,50	-
769	463850,98	1346780,15	Картометрический метод	2,50	-
770	463850,86	1346779,74	Картометрический метод	2,50	-
771	463845,67	1346762,15	Картометрический метод	2,50	-
772	463704,78	1346484,33	Картометрический метод	2,50	-
773	463701,78	1346460,25	Картометрический метод	2,50	-
774	463677,33	1345859,92	Картометрический метод	2,50	-
775	463542,91	1345135,09	Картометрический метод	2,50	-
776	463550,33	1345084,82	Картометрический метод	2,50	-
777	463605,24	1345071,13	Картометрический метод	2,50	-
778	463633,22	1345072,29	Картометрический метод	2,50	-
779	464273,29	1345186,03	Картометрический метод	2,50	-
780	464490,33	1345213,47	Картометрический метод	2,50	-
781	464592,7	1345161,02	Картометрический метод	2,50	-
782	464953,84	1344882,3	Картометрический метод	2,50	-
783	464969,25	1344868,13	Картометрический метод	2,50	-
784	464999,94	1344839,93	Картометрический метод	2,50	-
785	465061,98	1344773,61	Картометрический метод	2,50	-
786	465378,44	1344378,09	Картометрический метод	2,50	-
787	465394,86	1344359,31	Картометрический метод	2,50	-
788	465443,69	1344317,1	Картометрический метод	2,50	-
789	465478,06	1344291,99	Картометрический метод	2,50	-
790	465515,12	1344269,09	Картометрический метод	2,50	-
791	466310,64	1343878,6	Картометрический метод	2,50	-
792	466503,07	1343783,64	Картометрический метод	2,50	-
793	466572	1343731,06	Картометрический метод	2,50	-
794	466592	1343733,07	Картометрический метод	2,50	-
795	466800,62	1343829,53	Картометрический метод	2,50	-

Сведения о местоположении границ объекта

796	466853,79	1343907,76	Картометрический метод	2,50	-
797	466855,75	1343910,65	Картометрический метод	2,50	-
798	466897,97	1343991,4	Картометрический метод	2,50	-
799	466940,18	1344072,14	Картометрический метод	2,50	-
800	466948,14	1344089	Картометрический метод	2,50	-
801	466973,37	1344135,97	Картометрический метод	2,50	-
802	466921,05	1344425,32	Картометрический метод	2,50	-
803	466769,2	1344642,03	Картометрический метод	2,50	-
804	466704,58	1344834,79	Картометрический метод	2,50	-
805	466743,2	1344935,51	Картометрический метод	2,50	-
806	466754,85	1344965,89	Картометрический метод	2,50	-
807	466781,8	1345036,22	Картометрический метод	2,50	-
808	467079,39	1345288,2	Картометрический метод	2,50	-
809	467141,59	1345405,78	Картометрический метод	2,50	-
810	467301,77	1345612,48	Картометрический метод	2,50	-
811	467338,25	1345779,75	Картометрический метод	2,50	-
812	467309,3	1345918,06	Картометрический метод	2,50	-
813	466865,72	1347465,28	Картометрический метод	2,50	-
814	466892,79	1347573,75	Картометрический метод	2,50	-
815	466848,07	1347793,1	Картометрический метод	2,50	-
816	466884,09	1348008,09	Картометрический метод	2,50	-
817	466889,5	1348059,02	Картометрический метод	2,50	-
818	466894,98	1348111,91	Картометрический метод	2,50	-
819	466902,43	1348151,59	Картометрический метод	2,50	-
820	466908,97	1348182,03	Картометрический метод	2,50	-
821	466927,53	1348271,68	Картометрический метод	2,50	-
822	466938,6	1348330,32	Картометрический метод	2,50	-
823	466950,33	1348380,4	Картометрический метод	2,50	-
824	466973,68	1348460,01	Картометрический метод	2,50	-
825	467003,37	1348543,22	Картометрический метод	2,50	-
826	467018,64	1348581,12	Картометрический метод	2,50	-
827	467024,14	1348599,89	Картометрический метод	2,50	-
828	467026,41	1348615,36	Картометрический метод	2,50	-
829	467030,86	1348660,4	Картометрический метод	2,50	-
830	467038,27	1348743,22	Картометрический метод	2,50	-
831	467041,41	1348783,73	Картометрический метод	2,50	-
832	467045,7	1348830,82	Картометрический метод	2,50	-
833	467047,17	1348850,61	Картометрический метод	2,50	-
834	467043,13	1348884,65	Картометрический метод	2,50	-
835	467039,44	1348917,29	Картометрический метод	2,50	-
836	467035,74	1348954,21	Картометрический метод	2,50	-
837	467028,56	1349039,47	Картометрический метод	2,50	-
838	467023,89	1349125,81	Картометрический метод	2,50	-
839	467026,02	1349157,02	Картометрический метод	2,50	-
840	467038,63	1349237,1	Картометрический метод	2,50	-
841	467070,21	1349390,79	Картометрический метод	2,50	-
842	467076,66	1349429,97	Картометрический метод	2,50	-
843	467083,6	1349467,95	Картометрический метод	2,50	-
844	467085,04	1349491,35	Картометрический метод	2,50	-
845	467087,32	1349559,64	Картометрический метод	2,50	-
846	467093,89	1349646,01	Картометрический метод	2,50	-

Сведения о местоположении границ объекта

847	467102,57	1349748,15	Картометрический метод	2,50	-
848	467110,59	1349885,66	Картометрический метод	2,50	-
849	467117,07	1349987,41	Картометрический метод	2,50	-
850	467124,92	1350063,9	Картометрический метод	2,50	-
851	467142,46	1350140,62	Картометрический метод	2,50	-
852	467154,09	1350196,4	Картометрический метод	2,50	-
853	467159,71	1350246,96	Картометрический метод	2,50	-
854	467169,19	1350409,88	Картометрический метод	2,50	-
855	467175,87	1350490,42	Картометрический метод	2,50	-
856	467171,38	1350519,9	Картометрический метод	2,50	-
857	467129,3	1350673,29	Картометрический метод	2,50	-
858	467114,12	1350737,75	Картометрический метод	2,50	-
859	467096,38	1350850,05	Картометрический метод	2,50	-
860	467101,13	1350921,76	Картометрический метод	2,50	-
861	467122,09	1351119,96	Картометрический метод	2,50	-
862	467127,9	1351219,16	Картометрический метод	2,50	-
863	467128,21	1351322,22	Картометрический метод	2,50	-
864	467133,67	1351372,62	Картометрический метод	2,50	-
865	467155,27	1351449,82	Картометрический метод	2,50	-
866	467205,74	1351634,45	Картометрический метод	2,50	-
867	467268,01	1351864,14	Картометрический метод	2,50	-
868	467270,86	1351881,98	Картометрический метод	2,50	-
869	467270,2	1351906,6	Картометрический метод	2,50	-
870	467265,67	1351932,79	Картометрический метод	2,50	-
871	467251,16	1351985,42	Картометрический метод	2,50	-
872	467244,76	1352019,51	Картометрический метод	2,50	-
873	467243,8	1352045,25	Картометрический метод	2,50	-
874	467246,39	1352077,98	Картометрический метод	2,50	-
875	467267,81	1352132,73	Картометрический метод	2,50	-
876	467319,17	1352248,37	Картометрический метод	2,50	-
877	467327,37	1352276,87	Картометрический метод	2,50	-
878	467326,86	1352302,96	Картометрический метод	2,50	-
879	467320,73	1352325,97	Картометрический метод	2,50	-
880	467291,93	1352507,63	Картометрический метод	2,50	-
881	467243,7	1352727,91	Картометрический метод	2,50	-
882	467237,21	1353045	Картометрический метод	2,50	-
883	467057	1353469,19	Картометрический метод	2,50	-
884	467066,26	1353914,91	Картометрический метод	2,50	-
885	467086,37	1354072,25	Картометрический метод	2,50	-
886	467091,14	1354109,51	Картометрический метод	2,50	-
887	467095,91	1354146,78	Картометрический метод	2,50	-
888	467111,58	1354235,21	Картометрический метод	2,50	-
889	467094,46	1354379,49	Картометрический метод	2,50	-
890	467003,63	1354634,58	Картометрический метод	2,50	-
891	467012,46	1354747,41	Картометрический метод	2,50	-
892	467110	1354883,19	Картометрический метод	2,50	-
893	467103,45	1355031,45	Картометрический метод	2,50	-
894	467068,24	1355120,04	Картометрический метод	2,50	-
895	466412,93	1355601,69	Картометрический метод	2,50	-
896	466080,51	1355767,14	Картометрический метод	2,50	-
897	465406,07	1356467,69	Картометрический метод	2,50	-

Сведения о местоположении границ объекта

898	464751,48	1356707,66	Картометрический метод	2,50	-
899	464664,68	1356981,42	Картометрический метод	2,50	-
900	464500,35	1357181,02	Картометрический метод	2,50	-
901	464417,23	1357403,31	Картометрический метод	2,50	-
902	464359,93	1357807,28	Картометрический метод	2,50	-
903	464387,06	1358077,27	Картометрический метод	2,50	-
904	464276,64	1358210,76	Картометрический метод	2,50	-
905	464074,42	1358284,93	Картометрический метод	2,50	-
906	463793,7	1358607,38	Картометрический метод	2,50	-
907	463774,54	1358923,44	Картометрический метод	2,50	-
908	463812,86	1359255,97	Картометрический метод	2,50	-
909	463776,56	1359492,19	Картометрический метод	2,50	-
910	463740,24	1359728,55	Картометрический метод	2,50	-
911	463722,63	1359843,13	Картометрический метод	2,50	-
912	463781,95	1360818,81	Картометрический метод	2,50	-
913	463779,1	1360827,62	Картометрический метод	2,50	-
914	463670,89	1361161,88	Картометрический метод	2,50	-
915	463490,15	1361339,8	Картометрический метод	2,50	-
916	463338,06	1361338,32	Картометрический метод	2,50	-
917	462643,96	1361575,92	Картометрический метод	2,50	-
918	462369,26	1361461,76	Картометрический метод	2,50	-
919	462224,76	1361401,7	Картометрический метод	2,50	-
920	462140,49	1361393,7	Картометрический метод	2,50	-
921	462054,73	1361393,61	Картометрический метод	2,50	-
922	462013,87	1361392,93	Картометрический метод	2,50	-
923	461980,96	1361391,75	Картометрический метод	2,50	-
924	461970,19	1361412,21	Картометрический метод	2,50	-
925	462219,94	1361419,32	Картометрический метод	2,50	-
926	462366,35	1361478,89	Картометрический метод	2,50	-
927	462642,76	1361591,36	Картометрический метод	2,50	-
928	463338,06	1361355,92	Картометрический метод	2,50	-
929	463490,71	1361356,82	Картометрический метод	2,50	-
930	463686,28	1361169,21	Картометрический метод	2,50	-
931	463799,67	1360821,47	Картометрический метод	2,50	-
932	463799,66	1360821,3	Картометрический метод	2,50	-
933	463745,92	1359844,81	Картометрический метод	2,50	-
934	463758,49	1359758,25	Картометрический метод	2,50	-
935	463761,55	1359726,43	Картометрический метод	2,50	-
936	463796,64	1359495,78	Картометрический метод	2,50	-
937	463830,4	1359263,59	Картометрический метод	2,50	-
938	463796,89	1358923,27	Картометрический метод	2,50	-
939	463815,98	1358640,28	Картометрический метод	2,50	-
940	464085,52	1358299,72	Картометрический метод	2,50	-
941	464289,65	1358227,5	Картометрический метод	2,50	-
942	464402,97	1358085,74	Картометрический метод	2,50	-
943	464374,44	1357805,69	Картометрический метод	2,50	-
944	464438,64	1357403,15	Картометрический метод	2,50	-
945	464512,52	1357189,31	Картометрический метод	2,50	-
946	464679,62	1356986,9	Картометрический метод	2,50	-
947	464761,21	1356720,1	Картометрический метод	2,50	-
948	465414,97	1356481,34	Картометрический метод	2,50	-

Сведения о местоположении границ объекта

949	466091,91	1355781,57	Картометрический метод	2,50	-
950	466423,19	1355619,66	Картометрический метод	2,50	-
951	467054,64	1355146,55	Картометрический метод	2,50	-
952	466984,31	1355423,97	Картометрический метод	2,50	-
953	466890,32	1355684,77	Картометрический метод	2,50	-
954	466774,38	1356173,53	Картометрический метод	2,50	-
955	466770,38	1356259,67	Картометрический метод	2,50	-
956	466796,27	1356325,02	Картометрический метод	2,50	-
957	466804,03	1356344,6	Картометрический метод	2,50	-
958	466903,99	1356575,07	Картометрический метод	2,50	-
959	466927,52	1356693,2	Картометрический метод	2,50	-
960	466907,24	1356825,42	Картометрический метод	2,50	-
961	466904,71	1356969,51	Картометрический метод	2,50	-
962	467010,76	1357411,09	Картометрический метод	2,50	-
963	467126,3	1357613,81	Картометрический метод	2,50	-
964	467080,7	1357832,05	Картометрический метод	2,50	-
965	467042,15	1358000,58	Картометрический метод	2,50	-
966	467097,9	1358514,75	Картометрический метод	2,50	-
967	467055,67	1358695,54	Картометрический метод	2,50	-
968	466986,23	1358880,14	Картометрический метод	2,50	-
969	466968,7	1359096,54	Картометрический метод	2,50	-
970	466994,46	1359258,72	Картометрический метод	2,50	-
971	467024,68	1359516	Картометрический метод	2,50	-
972	467028,75	1359632,34	Картометрический метод	2,50	-
973	467002,81	1359779,91	Картометрический метод	2,50	-
974	467050,15	1359933,03	Картометрический метод	2,50	-
975	467183,03	1360096,88	Картометрический метод	2,50	-
976	467187,8	1360195,46	Картометрический метод	2,50	-
977	467121,18	1360305,36	Картометрический метод	2,50	-
978	467055,97	1360415,06	Картометрический метод	2,50	-
979	467008,56	1360765,67	Картометрический метод	2,50	-
980	466961,27	1361115,2	Картометрический метод	2,50	-
981	467018,21	1361459,85	Картометрический метод	2,50	-
982	467074,41	1361800,07	Картометрический метод	2,50	-
983	467072,23	1362038,8	Картометрический метод	2,50	-
984	467070	1362280,85	Картометрический метод	2,50	-
985	467108	1362509,18	Картометрический метод	2,50	-
986	467145,31	1362733,42	Картометрический метод	2,50	-
987	467127,27	1362920,25	Картометрический метод	2,50	-
988	467108,73	1363112,21	Картометрический метод	2,50	-
989	467165,82	1363420,43	Картометрический метод	2,50	-
990	467221,94	1363723,45	Картометрический метод	2,50	-
991	467195,4	1364021,86	Картометрический метод	2,50	-
992	467168,24	1364326,15	Картометрический метод	2,50	-
993	467182,34	1364326,46	Картометрический метод	2,50	-
505	467182,3	1364326,46	Картометрический метод	2,50	-
ЗУ6					
994	467050,25	1366081,07	Картометрический метод	2,50	-
995	467062,47	1366044,18	Картометрический метод	2,50	-
996	467043,34	1366035,4	Картометрический метод	2,50	-
997	467007,54	1366040,15	Картометрический метод	2,50	-

Сведения о местоположении границ объекта

998	467021,42	1366007,91	Картометрический метод	2,50	-
999	467028,65	1366013,29	Картометрический метод	2,50	-
1000	467041,47	1366020,65	Картометрический метод	2,50	-
1001	467052,44	1366025,68	Картометрический метод	2,50	-
1002	467063,14	1366030,08	Картометрический метод	2,50	-
1003	467068,62	1366032,25	Картометрический метод	2,50	-
1004	467077,12	1366028,17	Картометрический метод	2,50	-
1005	467115,56	1365935,75	Картометрический метод	2,50	-
1006	467126,34	1365897,82	Картометрический метод	2,50	-
1007	467163,24	1365721,68	Картометрический метод	2,50	-
1008	467199,02	1365536,11	Картометрический метод	2,50	-
1009	467222,36	1365392,57	Картометрический метод	2,50	-
1010	467233,25	1365359	Картометрический метод	2,50	-
1011	467233,39	1365360,55	Картометрический метод	2,50	-
1012	467238,75	1365422,37	Картометрический метод	2,50	-
1013	467219,69	1365539,78	Картометрический метод	2,50	-
1014	467183,83	1365725,83	Картометрический метод	2,50	-
1015	467146,79	1365902,67	Картометрический метод	2,50	-
1016	467136	1365940,59	Картометрический метод	2,50	-
1017	467115,12	1365991,35	Картометрический метод	2,50	-
1018	467096,38	1366036,52	Картометрический метод	2,50	-
1019	467074,43	1366090,04	Картометрический метод	2,50	-
1020	467067,07	1366087,22	Картометрический метод	2,50	-
1021	467041,55	1366157,93	Картометрический метод	2,50	-
1022	467022,71	1366215,16	Картометрический метод	2,50	-
1023	467010,05	1366262,87	Картометрический метод	2,50	-
1024	466986,42	1366348,46	Картометрический метод	2,50	-
1025	466977,16	1366381,7	Картометрический метод	2,50	-
1026	466961,31	1366438,62	Картометрический метод	2,50	-
1027	466925,98	1366566,4	Картометрический метод	2,50	-
1028	466891,67	1366690,75	Картометрический метод	2,50	-
1029	466883,87	1366729,82	Картометрический метод	2,50	-
1030	466875,84	1366806,04	Картометрический метод	2,50	-
1031	466877,48	1366874,41	Картометрический метод	2,50	-
1032	466875,84	1366905,71	Картометрический метод	2,50	-
1033	466874	1366981,98	Картометрический метод	2,50	-
1034	466871,41	1367007,23	Картометрический метод	2,50	-
1035	466874,6	1367073,13	Картометрический метод	2,50	-
1036	466875,9	1367086,21	Картометрический метод	2,50	-
1037	466877,74	1367130,24	Картометрический метод	2,50	-
1038	466877,51	1367162,6	Картометрический метод	2,50	-
1039	466872,78	1367208,67	Картометрический метод	2,50	-
1040	466869,05	1367237,33	Картометрический метод	2,50	-
1041	466859,63	1367307,72	Картометрический метод	2,50	-
1042	466851,49	1367354,06	Картометрический метод	2,50	-
1043	466836,26	1367432,35	Картометрический метод	2,50	-
1044	466820,94	1367531,14	Картометрический метод	2,50	-
1045	466806,65	1367601,48	Картометрический метод	2,50	-
1046	466791,93	1367679,85	Картометрический метод	2,50	-
1047	466784,05	1367720,75	Картометрический метод	2,50	-
1048	466772,04	1367783,9	Картометрический метод	2,50	-

Сведения о местоположении границ объекта

1049	466769,85	1367792,1	Картометрический метод	2,50	-
1050	466760,04	1367797,31	Картометрический метод	2,50	-
1051	466755,41	1367797,31	Картометрический метод	2,50	-
1052	466760,33	1367781,66	Картометрический метод	2,50	-
1053	466767,42	1367732,26	Картометрический метод	2,50	-
1054	466768,3	1367718,03	Картометрический метод	2,50	-
1055	466776,12	1367677,06	Картометрический метод	2,50	-
1056	466784,95	1367634,28	Картометрический метод	2,50	-
1057	466790,96	1367598,72	Картометрический метод	2,50	-
1058	466805,11	1367528,76	Картометрический метод	2,50	-
1059	466819,4	1367429,91	Картометрический метод	2,50	-
1060	466843,01	1367310,52	Картометрический метод	2,50	-
1061	466840,75	1367304,98	Картометрический метод	2,50	-
1062	466838,09	1367298,33	Картометрический метод	2,50	-
1063	466833,86	1367294,64	Картометрический метод	2,50	-
1064	466806	1367264,69	Картометрический метод	2,50	-
1065	466659,88	1367104,94	Картометрический метод	2,50	-
1066	466668,06	1367095,52	Картометрический метод	2,50	-
1067	466813,46	1367257,95	Картометрический метод	2,50	-
1068	466837,48	1367283,48	Картометрический метод	2,50	-
1069	466839,64	1367284,98	Картометрический метод	2,50	-
1070	466841,72	1367285,43	Картометрический метод	2,50	-
1071	466848,57	1367238,94	Картометрический метод	2,50	-
1072	466852,73	1367234,77	Картометрический метод	2,50	-
1073	466856,48	1367206,23	Картометрический метод	2,50	-
1074	466860,99	1367161,43	Картометрический метод	2,50	-
1075	466861,23	1367129,54	Картометрический метод	2,50	-
1076	466858,34	1367065,64	Картометрический метод	2,50	-
1077	466857,92	1367030,4	Картометрический метод	2,50	-
1078	466860,26	1367003,05	Картометрический метод	2,50	-
1079	466859,97	1366982,06	Картометрический метод	2,50	-
1080	466859,53	1366911,01	Картометрический метод	2,50	-
1081	466858,65	1366868,37	Картометрический метод	2,50	-
1082	466859,84	1366804,73	Картометрический метод	2,50	-
1083	466866,02	1366727,34	Картометрический метод	2,50	-
1084	466875,3	1366681,04	Картометрический метод	2,50	-
1085	466908,5	1366562,29	Картометрический метод	2,50	-
1086	466944,47	1366433,83	Картометрический метод	2,50	-
1087	466961,32	1366374,94	Картометрический метод	2,50	-
1088	466970,04	1366344,48	Картометрический метод	2,50	-
1089	466999,14	1366241,85	Картометрический метод	2,50	-
1090	467003,37	1366226,92	Картометрический метод	2,50	-
1091	467023,33	1366156,44	Картометрический метод	2,50	-
994	467050,25	1366081,07	Картометрический метод	2,50	-
ЗУ7					
1092	466151,33	1368423,71	Картометрический метод	2,50	-
1093	466136,46	1368426,6	Картометрический метод	2,50	-
1094	466131,1	1368430,03	Картометрический метод	2,50	-
1095	466130,25	1368432,2	Картометрический метод	2,50	-
1096	466128,72	1368436,08	Картометрический метод	2,50	-
1097	466124,03	1368451,97	Картометрический метод	2,50	-

Сведения о местоположении границ объекта

1098	466121,08	1368471,2	Картометрический метод	2,50	-
1099	466118,58	1368482,16	Картометрический метод	2,50	-
1100	466114,46	1368481,56	Картометрический метод	2,50	-
1101	466114,61	1368470,17	Картометрический метод	2,50	-
1102	466116,3	1368452,85	Картометрический метод	2,50	-
1103	466119,44	1368438,28	Картометрический метод	2,50	-
1104	466118,62	1368433,23	Картометрический метод	2,50	-
1105	466112,55	1368430,34	Картометрический метод	2,50	-
1106	466097,88	1368433,58	Картометрический метод	2,50	-
1107	466088,18	1368435,76	Картометрический метод	2,50	-
1108	466068,23	1368440,12	Картометрический метод	2,50	-
1109	466053,51	1368443,35	Картометрический метод	2,50	-
1110	466016,06	1368449,65	Картометрический метод	2,50	-
1111	465987,49	1368454,93	Картометрический метод	2,50	-
1112	465984,33	1368454,58	Картометрический метод	2,50	-
1113	465969,56	1368458,16	Картометрический метод	2,50	-
1114	465957,8	1368462,82	Картометрический метод	2,50	-
1115	465941,74	1368470,45	Картометрический метод	2,50	-
1116	465929,81	1368480,29	Картометрический метод	2,50	-
1117	465919,44	1368489,41	Картометрический метод	2,50	-
1118	465918,64	1368496,21	Картометрический метод	2,50	-
1119	465906,25	1368508,64	Картометрический метод	2,50	-
1120	465905,85	1368509,77	Картометрический метод	2,50	-
1121	465903,22	1368515,33	Картометрический метод	2,50	-
1122	465902,38	1368518,39	Картометрический метод	2,50	-
1123	465902,1	1368521,74	Картометрический метод	2,50	-
1124	465905,8	1368526,08	Картометрический метод	2,50	-
1125	465909,41	1368534,04	Картометрический метод	2,50	-
1126	465907,16	1368536,15	Картометрический метод	2,50	-
1127	465899,57	1368531,07	Картометрический метод	2,50	-
1128	465895,1	1368525,35	Картометрический метод	2,50	-
1129	465892,09	1368523,47	Картометрический метод	2,50	-
1130	465887,24	1368521,4	Картометрический метод	2,50	-
1131	465871,45	1368537,56	Картометрический метод	2,50	-
1132	465837,65	1368570,18	Картометрический метод	2,50	-
1133	465800,76	1368605,4	Картометрический метод	2,50	-
1134	465777,6	1368628,43	Картометрический метод	2,50	-
1135	465760,32	1368642,28	Картометрический метод	2,50	-
1136	465758,37	1368647,12	Картометрический метод	2,50	-
1137	465758,41	1368651,02	Картометрический метод	2,50	-
1138	465760,74	1368654,59	Картометрический метод	2,50	-
1139	465764,9	1368658,8	Картометрический метод	2,50	-
1140	465768,83	1368665,4	Картометрический метод	2,50	-
1141	465766,11	1368668,1	Картометрический метод	2,50	-
1142	465759,62	1368664,41	Картометрический метод	2,50	-
1143	465756,77	1368661,58	Картометрический метод	2,50	-
1144	465753,77	1368660,8	Картометрический метод	2,50	-
1145	465750,31	1368659,56	Картометрический метод	2,50	-
1146	465745,73	1368660,12	Картометрический метод	2,50	-
1147	465734,01	1368670,43	Картометрический метод	2,50	-
1148	465717,53	1368685,05	Картометрический метод	2,50	-

Сведения о местоположении границ объекта

1149	465712,49	1368690,46	Картометрический метод	2,50	-
1150	465711,14	1368690,39	Картометрический метод	2,50	-
1151	465709,94	1368691,69	Картометрический метод	2,50	-
1152	465708,79	1368693	Картометрический метод	2,50	-
1153	465708,55	1368694,96	Картометрический метод	2,50	-
1154	465686,97	1368718,34	Картометрический метод	2,50	-
1155	465656,75	1368752,1	Картометрический метод	2,50	-
1156	465636,25	1368774,15	Картометрический метод	2,50	-
1157	465607,34	1368805,27	Картометрический метод	2,50	-
1158	465598,1	1368814,69	Картометрический метод	2,50	-
1159	465591,11	1368822,3	Картометрический метод	2,50	-
1160	465587,95	1368822,85	Картометрический метод	2,50	-
1161	465587,06	1368826,79	Картометрический метод	2,50	-
1162	465577,15	1368837,62	Картометрический метод	2,50	-
1163	465550,72	1368869,55	Картометрический метод	2,50	-
1164	465535,79	1368886,53	Картометрический метод	2,50	-
1165	465508,98	1368917,76	Картометрический метод	2,50	-
1166	465472,13	1368959,2	Картометрический метод	2,50	-
1167	465443,7	1368993,34	Картометрический метод	2,50	-
1168	465441,32	1368996,2	Картометрический метод	2,50	-
1169	465430,35	1369010,21	Картометрический метод	2,50	-
1170	465428,52	1369011,42	Картометрический метод	2,50	-
1171	465428,48	1369013,75	Картометрический метод	2,50	-
1172	465425,94	1369016,85	Картометрический метод	2,50	-
1173	465428,35	1369019,9	Картометрический метод	2,50	-
1174	465436,53	1369027,47	Картометрический метод	2,50	-
1175	465430,34	1369034,5	Картометрический метод	2,50	-
1176	465422,54	1369028,03	Картометрический метод	2,50	-
1177	465418,39	1369026,46	Картометрический метод	2,50	-
1178	465415,4	1369026,12	Картометрический метод	2,50	-
1179	465398,12	1369046,94	Картометрический метод	2,50	-
1180	465391,54	1369054,92	Картометрический метод	2,50	-
1181	465388,53	1369061,95	Картометрический метод	2,50	-
1182	465390,03	1369071,98	Картометрический метод	2,50	-
1183	465396,58	1369080,58	Картометрический метод	2,50	-
1184	465398,23	1369088,13	Картометрический метод	2,50	-
1185	465395,67	1369090,36	Картометрический метод	2,50	-
1186	465388,14	1369087,66	Картометрический метод	2,50	-
1187	465377	1369077,68	Картометрический метод	2,50	-
1188	465353,92	1369062,2	Картометрический метод	2,50	-
1189	465345,74	1369057,92	Картометрический метод	2,50	-
1190	465340,5	1369050,9	Картометрический метод	2,50	-
1191	465341,88	1369048,47	Картометрический метод	2,50	-
1192	465350,68	1369049,19	Картометрический метод	2,50	-
1193	465356,13	1369051,38	Картометрический метод	2,50	-
1194	465364,48	1369053,44	Картометрический метод	2,50	-
1195	465370,1	1369054,91	Картометрический метод	2,50	-
1196	465374,88	1369053,31	Картометрический метод	2,50	-
1197	465381,23	1369047,62	Картометрический метод	2,50	-
1198	465388,62	1369038,95	Картометрический метод	2,50	-
1199	465404,74	1369019,54	Картометрический метод	2,50	-

Сведения о местоположении границ объекта

1200	465418,62	1369002,2	Картометрический метод	2,50	-
1201	465418,05	1368998,21	Картометрический метод	2,50	-
1202	465416,22	1368994,43	Картометрический метод	2,50	-
1203	465409,17	1368988,19	Картометрический метод	2,50	-
1204	465414,66	1368979,7	Картометрический метод	2,50	-
1205	465421,81	1368986,09	Картометрический метод	2,50	-
1206	465431,17	1368987,86	Картометрический метод	2,50	-
1207	465432,89	1368985,55	Картометрический метод	2,50	-
1208	465433,8	1368984,54	Картометрический метод	2,50	-
1209	465444,72	1368972,25	Картометрический метод	2,50	-
1210	465451,91	1368966,93	Картометрический метод	2,50	-
1211	465465,53	1368952,25	Картометрический метод	2,50	-
1212	465500,14	1368911,64	Картометрический метод	2,50	-
1213	465514,42	1368895,12	Картометрический метод	2,50	-
1214	465524,21	1368883,18	Картометрический метод	2,50	-
1215	465526,26	1368878,85	Картометрический метод	2,50	-
1216	465539,66	1368862,28	Картометрический метод	2,50	-
1217	465567,9	1368830,36	Картометрический метод	2,50	-
1218	465596,95	1368797,54	Картометрический метод	2,50	-
1219	465600,54	1368797,93	Картометрический метод	2,50	-
1220	465603,91	1368794,01	Картометрический метод	2,50	-
1221	465602,32	1368789,84	Картометрический метод	2,50	-
1222	465626,98	1368764,49	Картометрический метод	2,50	-
1223	465648,61	1368741,58	Картометрический метод	2,50	-
1224	465676,8	1368709,07	Картометрический метод	2,50	-
1225	465708,03	1368675,62	Картометрический метод	2,50	-
1226	465723,25	1368659,32	Картометрический метод	2,50	-
1227	465732,83	1368646,22	Картометрический метод	2,50	-
1228	465732,62	1368636,63	Картометрический метод	2,50	-
1229	465731,27	1368632,91	Картометрический метод	2,50	-
1230	465726,87	1368627,61	Картометрический метод	2,50	-
1231	465723,08	1368619,06	Картометрический метод	2,50	-
1232	465725,1	1368617,24	Картометрический метод	2,50	-
1233	465733,21	1368621,72	Картометрический метод	2,50	-
1234	465737,67	1368626,37	Картометрический метод	2,50	-
1235	465742,49	1368630,9	Картометрический метод	2,50	-
1236	465746,07	1368630,38	Картометрический метод	2,50	-
1237	465748,99	1368632,9	Картометрический метод	2,50	-
1238	465751,93	1368629,61	Картометрический метод	2,50	-
1239	465766,57	1368616,15	Картометрический метод	2,50	-
1240	465783,22	1368600,88	Картометрический метод	2,50	-
1241	465816,08	1368569,62	Картометрический метод	2,50	-
1242	465828,04	1368557,91	Картометрический метод	2,50	-
1243	465859,76	1368527,63	Картометрический метод	2,50	-
1244	465878,55	1368509,98	Картометрический метод	2,50	-
1245	465891,53	1368497,84	Картометрический метод	2,50	-
1246	465910,13	1368478,01	Картометрический метод	2,50	-
1247	465916,23	1368471,4	Картометрический метод	2,50	-
1248	465935,8	1368454,11	Картометрический метод	2,50	-
1249	465942,2	1368448,03	Картометрический метод	2,50	-
1250	465939,57	1368440,92	Картометрический метод	2,50	-

Сведения о местоположении границ объекта

1251	465935,13	1368431	Картометрический метод	2,50	-
1252	465930,63	1368419,96	Картометрический метод	2,50	-
1253	465926,7	1368410,27	Картометрический метод	2,50	-
1254	465925,16	1368399,72	Картометрический метод	2,50	-
1255	465928,25	1368398,6	Картометрический метод	2,50	-
1256	465935,24	1368406,22	Картометрический метод	2,50	-
1257	465941,9	1368422,22	Картометрический метод	2,50	-
1258	465945,9	1368432,93	Картометрический метод	2,50	-
1259	465956,95	1368446,87	Картометрический метод	2,50	-
1260	465975,58	1368443,11	Картометрический метод	2,50	-
1261	465973,5	1368430,64	Картометрический метод	2,50	-
1262	465981,02	1368428,79	Картометрический метод	2,50	-
1263	465982,91	1368435,44	Картометрический метод	2,50	-
1264	465986,01	1368435,78	Картометрический метод	2,50	-
1265	465996,83	1368431,5	Картометрический метод	2,50	-
1266	466012,62	1368428,52	Картометрический метод	2,50	-
1267	466017,96	1368428,84	Картометрический метод	2,50	-
1268	466025,55	1368428,41	Картометрический метод	2,50	-
1269	466030,39	1368432,32	Картометрический метод	2,50	-
1270	466039,58	1368431,37	Картометрический метод	2,50	-
1271	466050,48	1368426,67	Картометрический метод	2,50	-
1272	466084,95	1368420,87	Картометрический метод	2,50	-
1273	466112,24	1368417,95	Картометрический метод	2,50	-
1274	466126,85	1368416,3	Картометрический метод	2,50	-
1275	466133,92	1368414,14	Картометрический метод	2,50	-
1276	466140,69	1368409,81	Картометрический метод	2,50	-
1277	466141,21	1368403,08	Картометрический метод	2,50	-
1278	466141,27	1368389,7	Картометрический метод	2,50	-
1279	466138,53	1368360,06	Картометрический метод	2,50	-
1280	466128,93	1368253,63	Картометрический метод	2,50	-
1281	466131,13	1368243,87	Картометрический метод	2,50	-
1282	466135,04	1368243,63	Картометрический метод	2,50	-
1283	466138,91	1368252,84	Картометрический метод	2,50	-
1284	466141,38	1368291,98	Картометрический метод	2,50	-
1285	466144,5	1368325,37	Картометрический метод	2,50	-
1286	466149,14	1368367,67	Картометрический метод	2,50	-
1287	466150,64	1368391,11	Картометрический метод	2,50	-
1288	466153,65	1368401,64	Картометрический метод	2,50	-
1289	466156,83	1368407,91	Картометрический метод	2,50	-
1290	466162,23	1368408,96	Картометрический метод	2,50	-
1291	466169,89	1368404,96	Картометрический метод	2,50	-
1292	466190,67	1368400,46	Картометрический метод	2,50	-
1293	466205,38	1368396,77	Картометрический метод	2,50	-
1294	466220,44	1368392,91	Картометрический метод	2,50	-
1295	466223,94	1368393,91	Картометрический метод	2,50	-
1296	466240,88	1368387,53	Картометрический метод	2,50	-
1297	466262,6	1368382,85	Картометрический метод	2,50	-
1298	466267,91	1368382,68	Картометрический метод	2,50	-
1299	466310,47	1368376,19	Картометрический метод	2,50	-
1300	466330,51	1368370,5	Картометрический метод	2,50	-
1301	466331,78	1368369,24	Картометрический метод	2,50	-

Сведения о местоположении границ объекта

1302	466346,96	1368362,44	Картометрический метод	2,50	-
1303	466364,05	1368352,26	Картометрический метод	2,50	-
1304	466375,78	1368343,08	Картометрический метод	2,50	-
1305	466389,83	1368332,76	Картометрический метод	2,50	-
1306	466398,99	1368324,23	Картометрический метод	2,50	-
1307	466407,51	1368316,84	Картометрический метод	2,50	-
1308	466408,11	1368313	Картометрический метод	2,50	-
1309	466431,09	1368293,33	Картометрический метод	2,50	-
1310	466434,66	1368293,37	Картометрический метод	2,50	-
1311	466438,5	1368288,72	Картометрический метод	2,50	-
1312	466441,78	1368285,12	Картометрический метод	2,50	-
1313	466445,76	1368281,58	Картометрический метод	2,50	-
1314	466446,81	1368280,3	Картометрический метод	2,50	-
1315	466455,28	1368268,91	Картометрический метод	2,50	-
1316	466458,32	1368260,97	Картометрический метод	2,50	-
1317	466472,9	1368222,91	Картометрический метод	2,50	-
1318	466489,83	1368167,38	Картометрический метод	2,50	-
1319	466499,76	1368136,55	Картометрический метод	2,50	-
1320	466516,13	1368097,19	Картометрический метод	2,50	-
1321	466530,97	1368066,85	Картометрический метод	2,50	-
1322	466546,6	1368036,84	Картометрический метод	2,50	-
1323	466560,06	1368014,92	Картометрический метод	2,50	-
1324	466569,48	1367999,6	Картометрический метод	2,50	-
1325	466584,65	1367983,61	Картометрический метод	2,50	-
1326	466598,01	1367973,02	Картометрический метод	2,50	-
1327	466600,19	1367965,16	Картометрический метод	2,50	-
1328	466593,97	1367955,6	Картометрический метод	2,50	-
1329	466588,01	1367949,39	Картометрический метод	2,50	-
1330	466577,98	1367937,06	Картометрический метод	2,50	-
1331	466575,08	1367931,21	Картометрический метод	2,50	-
1332	466578	1367927,75	Картометрический метод	2,50	-
1333	466584,26	1367929,3	Картометрический метод	2,50	-
1334	466599,27	1367940,61	Картометрический метод	2,50	-
1335	466609,27	1367949,17	Картометрический метод	2,50	-
1336	466617,87	1367954,64	Картометрический метод	2,50	-
1337	466624,37	1367953,81	Картометрический метод	2,50	-
1338	466626,65	1367949,58	Картометрический метод	2,50	-
1339	466629,7	1367944,16	Картометрический метод	2,50	-
1340	466641,64	1367935,09	Картометрический метод	2,50	-
1341	466659,9	1367926,81	Картометрический метод	2,50	-
1342	466670,57	1367919,69	Картометрический метод	2,50	-
1343	466685,16	1367907,27	Картометрический метод	2,50	-
1344	466685,48	1367907	Картометрический метод	2,50	-
1345	466696,05	1367896,4	Картометрический метод	2,50	-
1346	466707,06	1367884,5	Картометрический метод	2,50	-
1347	466720,82	1367866,78	Картометрический метод	2,50	-
1348	466735,81	1367847,04	Картометрический метод	2,50	-
1349	466737,13	1367844,11	Картометрический метод	2,50	-
1350	466748,99	1367817,71	Картометрический метод	2,50	-
1351	466755,41	1367797,31	Картометрический метод	2,50	-
1352	466760,04	1367797,31	Картометрический метод	2,50	-

Сведения о местоположении границ объекта

1353	466769,85	1367792,1	Картометрический метод	2,50	-
1354	466767,86	1367816,34	Картометрический метод	2,50	-
1355	466757,54	1367845,75	Картометрический метод	2,50	-
1356	466745,73	1367864,53	Картометрический метод	2,50	-
1357	466718,02	1367898,72	Картометрический метод	2,50	-
1358	466704,41	1367914,8	Картометрический метод	2,50	-
1359	466700,36	1367920,11	Картометрический метод	2,50	-
1360	466683,59	1367935,25	Картометрический метод	2,50	-
1361	466678,71	1367935,92	Картометрический метод	2,50	-
1362	466672,54	1367938,74	Картометрический метод	2,50	-
1363	466663,61	1367944,24	Картометрический метод	2,50	-
1364	466641,52	1367960,82	Картометрический метод	2,50	-
1365	466637,73	1367970,66	Картометрический метод	2,50	-
1366	466640,75	1367981,92	Картометрический метод	2,50	-
1367	466649,3	1367989,63	Картометрический метод	2,50	-
1368	466664,32	1368001,52	Картометрический метод	2,50	-
1369	466667,48	1368007,38	Картометрический метод	2,50	-
1370	466664,83	1368010,97	Картометрический метод	2,50	-
1371	466658,2	1368009,49	Картометрический метод	2,50	-
1372	466641,98	1367997,33	Картометрический метод	2,50	-
1373	466633,34	1367990,93	Картометрический метод	2,50	-
1374	466616,99	1367983,24	Картометрический метод	2,50	-
1375	466607,17	1367984,35	Картометрический метод	2,50	-
1376	466594,43	1367994,83	Картометрический метод	2,50	-
1377	466589,82	1367998,72	Картометрический метод	2,50	-
1378	466588,32	1367999,97	Картометрический метод	2,50	-
1379	466582,98	1368004,39	Картометрический метод	2,50	-
1380	466570,69	1368021,86	Картометрический метод	2,50	-
1381	466565,48	1368030,92	Картометрический метод	2,50	-
1382	466542,37	1368070,66	Картометрический метод	2,50	-
1383	466526,03	1368102,07	Картометрический метод	2,50	-
1384	466511,66	1368138,21	Картометрический метод	2,50	-
1385	466511,12	1368141,11	Картометрический метод	2,50	-
1386	466515,07	1368143,38	Картометрический метод	2,50	-
1387	466519,22	1368145,47	Картометрический метод	2,50	-
1388	466524,44	1368149,18	Картометрический метод	2,50	-
1389	466523,02	1368153,44	Картометрический метод	2,50	-
1390	466517,1	1368152,2	Картометрический метод	2,50	-
1391	466513,13	1368150,81	Картометрический метод	2,50	-
1392	466511,4	1368150,78	Картометрический метод	2,50	-
1393	466508,8	1368150,75	Картометрический метод	2,50	-
1394	466506,49	1368154,44	Картометрический метод	2,50	-
1395	466501,9	1368171,93	Картометрический метод	2,50	-
1396	466482,56	1368229,57	Картометрический метод	2,50	-
1397	466468,95	1368266,81	Картометрический метод	2,50	-
1398	466463,74	1368279,1	Картометрический метод	2,50	-
1399	466457,7	1368289,31	Картометрический метод	2,50	-
1400	466454,6	1368293,98	Картометрический метод	2,50	-
1401	466447,93	1368298,73	Картометрический метод	2,50	-
1402	466436,3	1368307,11	Картометрический метод	2,50	-
1403	466408,41	1368331,55	Картометрический метод	2,50	-


Сведения о местоположении границ объекта

1404	466394,3	1368342,99	Картометрический метод	2,50	-
1405	466394,02	1368349,32	Картометрический метод	2,50	-
1406	466380,46	1368357,95	Картометрический метод	2,50	-
1407	466370,22	1368364,53	Картометрический метод	2,50	-
1408	466360,58	1368370,76	Картометрический метод	2,50	-
1409	466358,13	1368370	Картометрический метод	2,50	-
1410	466347,89	1368376,64	Картометрический метод	2,50	-
1411	466341,04	1368380,52	Картометрический метод	2,50	-
1412	466338,46	1368379,76	Картометрический метод	2,50	-
1413	466337,64	1368381,01	Картометрический метод	2,50	-
1414	466313,34	1368385,51	Картометрический метод	2,50	-
1415	466307,47	1368386,19	Картометрический метод	2,50	-
1416	466301,97	1368387,17	Картометрический метод	2,50	-
1417	466273,24	1368391,98	Картометрический метод	2,50	-
1418	466269,35	1368391,88	Картометрический метод	2,50	-
1419	466250,31	1368396,27	Картометрический метод	2,50	-
1420	466250,79	1368398,17	Картометрический метод	2,50	-
1421	466243,11	1368399,86	Картометрический метод	2,50	-
1422	466239,85	1368401,52	Картометрический метод	2,50	-
1423	466236,59	1368402,94	Картометрический метод	2,50	-
1424	466222,4	1368406,38	Картометрический метод	2,50	-
1425	466209,55	1368409,51	Картометрический метод	2,50	-
1426	466200,93	1368413,29	Картометрический метод	2,50	-
1427	466185,13	1368417,11	Картометрический метод	2,50	-
1428	466172,41	1368419,62	Картометрический метод	2,50	-
1429	466154,99	1368422,99	Картометрический метод	2,50	-
1092	466151,33	1368423,71	Картометрический метод	2,50	-
3У8					
1430	464886,18	1340794,71	Картометрический метод	2,50	-
1431	464908,42	1340805,22	Картометрический метод	2,50	-
1432	464900,98	1340808,7	Картометрический метод	2,50	-
1433	464896,06	1340817,52	Картометрический метод	2,50	-
1434	464890,24	1340834,29	Картометрический метод	2,50	-
1435	464869,51	1340889,75	Картометрический метод	2,50	-
1436	464862,83	1340905,28	Картометрический метод	2,50	-
1437	464859,37	1340909,73	Картометрический метод	2,50	-
1438	464845,82	1340904,18	Картометрический метод	2,50	-
1439	464841,78	1340911,62	Картометрический метод	2,50	-
1440	464811,36	1340894,5	Картометрический метод	2,50	-
1441	464822,4	1340874,33	Картометрический метод	2,50	-
1442	464853,04	1340891,34	Картометрический метод	2,50	-
1443	464859,89	1340886,96	Картометрический метод	2,50	-
1444	464873,21	1340850,58	Картометрический метод	2,50	-
1445	464879,96	1340829,39	Картометрический метод	2,50	-
1446	464884,52	1340817,46	Картометрический метод	2,50	-
1447	464881,47	1340810,8	Картометрический метод	2,50	-
1448	464887,81	1340799,38	Картометрический метод	2,50	-
1430	464886,18	1340794,71	Картометрический метод	2,50	-

3. Сведения о характерных точках части (частей) границы объекта

Сведения о местоположении границ объекта

Обозначение характерных точек части границы	Координаты, м		Метод определения координат характерной точки	Средняя квадратическая погрешность положения характерной точки (М), м	Описание обозначения точки на местности (при наличии)
	X	Y			
1	2	3	4	5	6
Часть № -					
-	-	-	-	-	-



Исходящая записка № 1/001/2020г.

- - граница между участком, подлежащим изъятию для государственных нужд Московской области, и участком, подлежащим изъятию для государственных нужд Московской области;
- граница между участком, подлежащим изъятию для государственных нужд Московской области, и участком, подлежащим изъятию для государственных нужд Московской области;
- граница между участком, подлежащим изъятию для государственных нужд Московской области, и участком, подлежащим изъятию для государственных нужд Московской области;
- - граница между участком, подлежащим изъятию для государственных нужд Московской области, и участком, подлежащим изъятию для государственных нужд Московской области;

ОПИСАНИЕ МЕСТОПОЛОЖЕНИЯ ГРАНИЦ

Зона застройки индивидуальными
жильными домами

(наименование объекта местоположение границ, которого описано (далее - объект)

Раздел 1

Сведения об объекте		
№ п/п	Характеристики объекта	Описание характеристик
1	2	3
1	Местоположение объекта	Российская Федерация, Рязанская область, р-н Рязанский, с/п Заборьевское
2	Площадь объекта \pm величина погрешности определения площади ($P \pm \Delta P$)	2727677 кв.м. \pm 578 кв.м.
3	Иные характеристики объекта	

Раздел 2

Сведения о местоположении границ объекта					
1. Система координат <u>МСК-62</u>					
2. Сведения о характерных точках границ объекта					
Обозначение характерных точек границ	Координаты, м		Метод определения координат характерной точки	Средняя квадратическая погрешность положения характерной точки (М), м	Описание обозначения точки на местности (при наличии)
	X	Y			
1	2	3	4	5	6
1	465427,39	1340987,32	Картометрический метод	2,50	-
2	465428,84	1340987,32	Картометрический метод	2,50	-
3	465438,64	1340999,79	Картометрический метод	2,50	-
4	465452,25	1340989,84	Картометрический метод	2,50	-
5	465457,68	1340981,04	Картометрический метод	2,50	-
6	465469,92	1340969,82	Картометрический метод	2,50	-
7	465475,82	1340964,26	Картометрический метод	2,50	-
8	465616,85	1340828,68	Картометрический метод	2,50	-
9	465651,4	1340794,15	Картометрический метод	2,50	-
10	465649,6	1340791,7	Картометрический метод	2,50	-
11	465667,06	1340773,84	Картометрический метод	2,50	-
12	465713,82	1340712,94	Картометрический метод	2,50	-
13	466052,45	1340678,28	Картометрический метод	2,50	-
14	466058,42	1340687,33	Картометрический метод	2,50	-
15	466063,74	1340737,03	Картометрический метод	2,50	-
16	466094,21	1340735,21	Картометрический метод	2,50	-
17	466094,23	1340736,36	Картометрический метод	2,50	-
18	466129,26	1340732,8	Картометрический метод	2,50	-
19	466169,4	1340673,45	Картометрический метод	2,50	-
20	466194,69	1340685,87	Картометрический метод	2,50	-
21	466256,81	1340712,91	Картометрический метод	2,50	-
22	466279,64	1340725,69	Картометрический метод	2,50	-
23	466294,9	1340734,24	Картометрический метод	2,50	-
24	466312,59	1340744,77	Картометрический метод	2,50	-
25	466345,33	1340764,28	Картометрический метод	2,50	-
26	466377,13	1340783,71	Картометрический метод	2,50	-
27	466409,48	1340803,7	Картометрический метод	2,50	-
28	466448,05	1340827,53	Картометрический метод	2,50	-
29	466472,73	1340805,15	Картометрический метод	2,50	-
30	466486,72	1340805,06	Картометрический метод	2,50	-
31	466502,35	1340786,35	Картометрический метод	2,50	-
32	466528,38	1340777,85	Картометрический метод	2,50	-
33	466544,4	1340787,27	Картометрический метод	2,50	-
34	466572,38	1340539,22	Картометрический метод	2,50	-
35	466341,83	1340280,46	Картометрический метод	2,50	-
36	466423,28	1340109,83	Картометрический метод	2,50	-
37	466429,67	1340099,92	Картометрический метод	2,50	-
38	466129,53	1339783,67	Картометрический метод	2,50	-
39	466104,47	1339826,88	Картометрический метод	2,50	-

Сведения о местоположении границ объекта

40	466000,65	1340006,33	Картометрический метод	2,50	-
41	465996,92	1340012,3	Картометрический метод	2,50	-
42	465996,32	1340013,7	Картометрический метод	2,50	-
43	465991,18	1340017,13	Картометрический метод	2,50	-
44	465836,74	1340009,21	Картометрический метод	2,50	-
45	465795,63	1340057,75	Картометрический метод	2,50	-
46	465772,55	1340139,06	Картометрический метод	2,50	-
47	465751,43	1340139,12	Картометрический метод	2,50	-
48	465719,26	1340153,12	Картометрический метод	2,50	-
49	465677,15	1340171,59	Картометрический метод	2,50	-
50	465709,91	1340216,96	Картометрический метод	2,50	-
51	465746,16	1340267,16	Картометрический метод	2,50	-
52	465716,86	1340319,65	Картометрический метод	2,50	-
53	465657,65	1340376,71	Картометрический метод	2,50	-
54	465615,63	1340416	Картометрический метод	2,50	-
55	465537,43	1340394,38	Картометрический метод	2,50	-
56	465533,48	1340403,78	Картометрический метод	2,50	-
57	465524,31	1340398,75	Картометрический метод	2,50	-
58	465519,23	1340392,54	Картометрический метод	2,50	-
59	465466,68	1340328,34	Картометрический метод	2,50	-
60	465597,82	1340214,58	Картометрический метод	2,50	-
61	465640,96	1340183,71	Картометрический метод	2,50	-
62	465650,52	1340180,46	Картометрический метод	2,50	-
63	465677,25	1340168,26	Картометрический метод	2,50	-
64	465737,59	1340141,77	Картометрический метод	2,50	-
65	465753,45	1340134,86	Картометрический метод	2,50	-
66	465771,49	1340126,81	Картометрический метод	2,50	-
67	465792,7	1340057	Картометрический метод	2,50	-
68	465831,67	1340008,66	Картометрический метод	2,50	-
69	465613,62	1340006,44	Картометрический метод	2,50	-
70	465583,07	1340004,82	Картометрический метод	2,50	-
71	465531,64	1340028	Картометрический метод	2,50	-
72	465007,56	1340071,32	Картометрический метод	2,50	-
73	465001,24	1340045,15	Картометрический метод	2,50	-
74	464958,3	1339970,6	Картометрический метод	2,50	-
75	464936,28	1339909,98	Картометрический метод	2,50	-
76	464848,56	1339796,02	Картометрический метод	2,50	-
77	464788,72	1339711,44	Картометрический метод	2,50	-
78	464791,65	1339630,41	Картометрический метод	2,50	-
79	464796,21	1339592,28	Картометрический метод	2,50	-
80	464776,35	1339585,18	Картометрический метод	2,50	-
81	464752,27	1339545,48	Картометрический метод	2,50	-
82	464757,8	1339510	Картометрический метод	2,50	-
83	464831,93	1339511,31	Картометрический метод	2,50	-
84	464840,31	1339481,78	Картометрический метод	2,50	-
85	464829,2	1339434,49	Картометрический метод	2,50	-
86	464839,18	1339408,51	Картометрический метод	2,50	-
87	464815,53	1339381,88	Картометрический метод	2,50	-
88	464814,83	1339371,25	Картометрический метод	2,50	-
89	464822,09	1339352,88	Картометрический метод	2,50	-
90	464813,94	1339333,86	Картометрический метод	2,50	-

Сведения о местоположении границ объекта

91	464816,9	1339324,18	Картометрический метод	2,50	-
92	464835,13	1339311,8	Картометрический метод	2,50	-
93	464846,19	1339277,51	Картометрический метод	2,50	-
94	464866,57	1339246,28	Картометрический метод	2,50	-
95	464884,63	1339240,42	Картометрический метод	2,50	-
96	464905,26	1339247,31	Картометрический метод	2,50	-
97	464941,89	1339246,35	Картометрический метод	2,50	-
98	464959,31	1339245,89	Картометрический метод	2,50	-
99	465008,66	1339233,37	Картометрический метод	2,50	-
100	465060,77	1339184,23	Картометрический метод	2,50	-
101	465044,67	1339165,85	Картометрический метод	2,50	-
102	465113,36	1339092,14	Картометрический метод	2,50	-
103	465074,27	1339042,95	Картометрический метод	2,50	-
104	465065,23	1339049,66	Картометрический метод	2,50	-
105	465039,62	1339006,41	Картометрический метод	2,50	-
106	464975,66	1339019,07	Картометрический метод	2,50	-
107	464947,91	1339050,9	Картометрический метод	2,50	-
108	464934,18	1339027,08	Картометрический метод	2,50	-
109	464991,04	1338933,82	Картометрический метод	2,50	-
110	464987,09	1338924,45	Картометрический метод	2,50	-
111	464992,27	1338910,88	Картометрический метод	2,50	-
112	465027,79	1338875,86	Картометрический метод	2,50	-
113	465036,42	1338859,82	Картометрический метод	2,50	-
114	465041,11	1338826,52	Картометрический метод	2,50	-
115	465025,45	1338798,28	Картометрический метод	2,50	-
116	465017,68	1338782,86	Картометрический метод	2,50	-
117	464937,7	1338678,4	Картометрический метод	2,50	-
118	464923,58	1338667,54	Картометрический метод	2,50	-
119	464913,77	1338664,71	Картометрический метод	2,50	-
120	464905,26	1338664,95	Картометрический метод	2,50	-
121	464876,28	1338681,85	Картометрический метод	2,50	-
122	464875,03	1338686,29	Картометрический метод	2,50	-
123	464894,84	1338711,35	Картометрический метод	2,50	-
124	464895,15	1338713,05	Картометрический метод	2,50	-
125	464892,52	1338714,82	Картометрический метод	2,50	-
126	464880,37	1338721,45	Картометрический метод	2,50	-
127	464845,2	1338741,92	Картометрический метод	2,50	-
128	464829,29	1338749,56	Картометрический метод	2,50	-
129	464777,29	1338781,02	Картометрический метод	2,50	-
130	464767,67	1338771,25	Картометрический метод	2,50	-
131	464725,44	1338728,33	Картометрический метод	2,50	-
132	464698,44	1338697,02	Картометрический метод	2,50	-
133	464660,47	1338727,04	Картометрический метод	2,50	-
134	464606,43	1338752,76	Картометрический метод	2,50	-
135	464562,74	1338710,51	Картометрический метод	2,50	-
136	464492,91	1338624,21	Картометрический метод	2,50	-
137	464508,55	1338607,12	Картометрический метод	2,50	-
138	464479,99	1338575,3	Картометрический метод	2,50	-
139	464466,45	1338549,51	Картометрический метод	2,50	-
140	464445,9	1338532,89	Картометрический метод	2,50	-
141	464429,76	1338519,63	Картометрический метод	2,50	-

Сведения о местоположении границ объекта

142	464380,07	1338480,12	Картометрический метод	2,50	-
143	464352,44	1338461,86	Картометрический метод	2,50	-
144	464304,01	1338429,41	Картометрический метод	2,50	-
145	464378,58	1338343,73	Картометрический метод	2,50	-
146	464339,74	1338297,85	Картометрический метод	2,50	-
147	464357,3	1338283,05	Картометрический метод	2,50	-
148	464282,05	1338204,69	Картометрический метод	2,50	-
149	464239,05	1338158,93	Картометрический метод	2,50	-
150	464192,57	1338110,87	Картометрический метод	2,50	-
151	464258,56	1338053,22	Картометрический метод	2,50	-
152	464310,72	1338006,74	Картометрический метод	2,50	-
153	464327,26	1337989,21	Картометрический метод	2,50	-
154	464324,87	1337987,35	Картометрический метод	2,50	-
155	464308,11	1338003,22	Картометрический метод	2,50	-
156	464259,81	1337964,1	Картометрический метод	2,50	-
157	464255,79	1337960,76	Картометрический метод	2,50	-
158	464215,81	1337917,58	Картометрический метод	2,50	-
159	464073,26	1338042,6	Картометрический метод	2,50	-
160	464062,22	1338052,26	Картометрический метод	2,50	-
161	464049,8	1338063,13	Картометрический метод	2,50	-
162	464017,13	1338091,74	Картометрический метод	2,50	-
163	463979,56	1338124,62	Картометрический метод	2,50	-
164	463969,7	1338133,27	Картометрический метод	2,50	-
165	463960,77	1338141,11	Картометрический метод	2,50	-
166	463955,8	1338145,41	Картометрический метод	2,50	-
167	463946,6	1338153,46	Картометрический метод	2,50	-
168	463933,55	1338164,78	Картометрический метод	2,50	-
169	463867,74	1338221,82	Картометрический метод	2,50	-
170	463867,52	1338222	Картометрический метод	2,50	-
171	463865,11	1338218,74	Картометрический метод	2,50	-
172	463861,99	1338214,54	Картометрический метод	2,50	-
173	463855,7	1338206,08	Картометрический метод	2,50	-
174	463844,02	1338190,35	Картометрический метод	2,50	-
175	463831,96	1338174,12	Картометрический метод	2,50	-
176	463831,83	1338173,95	Картометрический метод	2,50	-
177	463815,13	1338152,16	Картометрический метод	2,50	-
178	463821,87	1338146,22	Картометрический метод	2,50	-
179	463798,6	1338121,93	Картометрический метод	2,50	-
180	463781,2	1338103,75	Картометрический метод	2,50	-
181	463780,93	1338103,48	Картометрический метод	2,50	-
182	463787,55	1338096,66	Картометрический метод	2,50	-
183	463782,5	1338090,43	Картометрический метод	2,50	-
184	463748,26	1338052,85	Картометрический метод	2,50	-
185	463727,87	1338030,47	Картометрический метод	2,50	-
186	463723,47	1338031,48	Картометрический метод	2,50	-
187	463709	1338040,45	Картометрический метод	2,50	-
188	463692,06	1338051,21	Картометрический метод	2,50	-
189	463678,34	1338063,21	Картометрический метод	2,50	-
190	463661,16	1338097,1	Картометрический метод	2,50	-
191	463677,23	1338099,24	Картометрический метод	2,50	-
192	463704,6	1338122,16	Картометрический метод	2,50	-

Сведения о местоположении границ объекта

193	463702,78	1338126,22	Картометрический метод	2,50	-
194	463728,05	1338139,42	Картометрический метод	2,50	-
195	463782,06	1338198,01	Картометрический метод	2,50	-
196	463779,01	1338202,61	Картометрический метод	2,50	-
197	463730,98	1338270,14	Картометрический метод	2,50	-
198	463722,24	1338281,59	Картометрический метод	2,50	-
199	463718,27	1338280,73	Картометрический метод	2,50	-
200	463714,93	1338280,02	Картометрический метод	2,50	-
201	463696,19	1338265,88	Картометрический метод	2,50	-
202	463692,15	1338264,44	Картометрический метод	2,50	-
203	463681,76	1338267,07	Картометрический метод	2,50	-
204	463672,14	1338268,65	Картометрический метод	2,50	-
205	463672,37	1338269,09	Картометрический метод	2,50	-
206	463675,39	1338272,72	Картометрический метод	2,50	-
207	463606,63	1338333,95	Картометрический метод	2,50	-
208	463566,11	1338367,52	Картометрический метод	2,50	-
209	463541,88	1338397,57	Картометрический метод	2,50	-
210	463529,76	1338405,07	Картометрический метод	2,50	-
211	463541,02	1338460,77	Картометрический метод	2,50	-
212	463546,56	1338484,29	Картометрический метод	2,50	-
213	463552,13	1338503,11	Картометрический метод	2,50	-
214	463555,9	1338518,14	Картометрический метод	2,50	-
215	463562,7	1338540,28	Картометрический метод	2,50	-
216	463562,48	1338540,45	Картометрический метод	2,50	-
217	463559,69	1338541,32	Картометрический метод	2,50	-
218	463552,37	1338543,84	Картометрический метод	2,50	-
219	463544,58	1338546,52	Картометрический метод	2,50	-
220	463548,15	1338564,53	Картометрический метод	2,50	-
221	463545,76	1338565,11	Картометрический метод	2,50	-
222	463549,41	1338580,06	Картометрический метод	2,50	-
223	463556,88	1338600,5	Картометрический метод	2,50	-
224	463570,12	1338629,13	Картометрический метод	2,50	-
225	463576,77	1338643,49	Картометрический метод	2,50	-
226	463593,91	1338674,16	Картометрический метод	2,50	-
227	463596,48	1338673,04	Картометрический метод	2,50	-
228	463628,01	1338726,45	Картометрический метод	2,50	-
229	463626,83	1338727,01	Картометрический метод	2,50	-
230	463650,56	1338769,23	Картометрический метод	2,50	-
231	463667,41	1338796,56	Картометрический метод	2,50	-
232	463669,87	1338800,08	Картометрический метод	2,50	-
233	463668,19	1338801,35	Картометрический метод	2,50	-
234	463680,2	1338821,48	Картометрический метод	2,50	-
235	463681,74	1338824,06	Картометрический метод	2,50	-
236	463688,37	1338835,14	Картометрический метод	2,50	-
237	463688,85	1338835,64	Картометрический метод	2,50	-
238	463709,89	1338872,86	Картометрический метод	2,50	-
239	463713,22	1338874,34	Картометрический метод	2,50	-
240	463716,26	1338872,58	Картометрический метод	2,50	-
241	463739,06	1338916,91	Картометрический метод	2,50	-
242	463754,84	1338949,21	Картометрический метод	2,50	-
243	463760,33	1338960,89	Картометрический метод	2,50	-

Сведения о местоположении границ объекта

244	463768,69	1338978,3	Картометрический метод	2,50	-
245	463772,3	1338985,24	Картометрический метод	2,50	-
246	463787,61	1339019,27	Картометрический метод	2,50	-
247	463800,55	1339051,5	Картометрический метод	2,50	-
248	463812,94	1339076,8	Картометрический метод	2,50	-
249	463814,47	1339076,06	Картометрический метод	2,50	-
250	463831,14	1339101,41	Картометрический метод	2,50	-
251	463856,67	1339140,66	Картометрический метод	2,50	-
252	463874,74	1339166	Картометрический метод	2,50	-
253	463893,44	1339188,12	Картометрический метод	2,50	-
254	463902,06	1339198,69	Картометрический метод	2,50	-
255	463918,75	1339212,31	Картометрический метод	2,50	-
256	463931,27	1339223,34	Картометрический метод	2,50	-
257	463962,6	1339252,65	Картометрический метод	2,50	-
258	463973,66	1339263,69	Картометрический метод	2,50	-
259	463998,06	1339274,31	Картометрический метод	2,50	-
260	464020,9	1339291,4	Картометрический метод	2,50	-
261	464030,27	1339293,14	Картометрический метод	2,50	-
262	464046,69	1339294,15	Картометрический метод	2,50	-
263	464068,52	1339293,48	Картометрический метод	2,50	-
264	464082,9	1339291,69	Картометрический метод	2,50	-
265	464085,91	1339290,92	Картометрический метод	2,50	-
266	464090,79	1339290,55	Картометрический метод	2,50	-
267	464099,65	1339292,36	Картометрический метод	2,50	-
268	464103,63	1339293,5	Картометрический метод	2,50	-
269	464107,12	1339293,54	Картометрический метод	2,50	-
270	464119,38	1339296,44	Картометрический метод	2,50	-
271	464144,5	1339307,79	Картометрический метод	2,50	-
272	464177,91	1339326,67	Картометрический метод	2,50	-
273	464208,21	1339338,41	Картометрический метод	2,50	-
274	464216,89	1339344,39	Картометрический метод	2,50	-
275	464224,45	1339351,2	Картометрический метод	2,50	-
276	464240,15	1339368,7	Картометрический метод	2,50	-
277	464255,33	1339390,7	Картометрический метод	2,50	-
278	464270,75	1339416,37	Картометрический метод	2,50	-
279	464284,36	1339446,07	Картометрический метод	2,50	-
280	464296,86	1339482,72	Картометрический метод	2,50	-
281	464314,96	1339540,66	Картометрический метод	2,50	-
282	464328,08	1339580,94	Картометрический метод	2,50	-
283	464348,89	1339647,8	Картометрический метод	2,50	-
284	464357,42	1339674,38	Картометрический метод	2,50	-
285	464354,73	1339682,58	Картометрический метод	2,50	-
286	464358,35	1339696,44	Картометрический метод	2,50	-
287	464366,61	1339726,76	Картометрический метод	2,50	-
288	464375,24	1339751,62	Картометрический метод	2,50	-
289	464393,15	1339804,72	Картометрический метод	2,50	-
290	464398,75	1339820,88	Картометрический метод	2,50	-
291	464410,19	1339849,5	Картометрический метод	2,50	-
292	464412,73	1339855,68	Картометрический метод	2,50	-
293	464418,11	1339873,8	Картометрический метод	2,50	-
294	464425,04	1339889,18	Картометрический метод	2,50	-

Сведения о местоположении границ объекта

295	464443,96	1339924,23	Картометрический метод	2,50	-
296	464470,14	1339972,26	Картометрический метод	2,50	-
297	464503,85	1340027,08	Картометрический метод	2,50	-
298	464532,36	1340068,65	Картометрический метод	2,50	-
299	464561,68	1340104,32	Картометрический метод	2,50	-
300	464584,67	1340129,6	Картометрический метод	2,50	-
301	464610,82	1340155,89	Картометрический метод	2,50	-
302	464626,35	1340170,03	Картометрический метод	2,50	-
303	464633,97	1340176,6	Картометрический метод	2,50	-
304	464642,14	1340184,21	Картометрический метод	2,50	-
305	464649,41	1340191,25	Картометрический метод	2,50	-
306	464656,53	1340197,43	Картометрический метод	2,50	-
307	464664,88	1340205,71	Картометрический метод	2,50	-
308	464669,77	1340209,5	Картометрический метод	2,50	-
309	464673,74	1340213,27	Картометрический метод	2,50	-
310	464679,01	1340218,09	Картометрический метод	2,50	-
311	464685,68	1340224,17	Картометрический метод	2,50	-
312	464688,18	1340226,25	Картометрический метод	2,50	-
313	464698,13	1340235,2	Картометрический метод	2,50	-
314	464709,96	1340245,45	Картометрический метод	2,50	-
315	464725,45	1340259,67	Картометрический метод	2,50	-
316	464737,23	1340270,41	Картометрический метод	2,50	-
317	464739,5	1340272,39	Картометрический метод	2,50	-
318	464743,63	1340276	Картометрический метод	2,50	-
319	464750,13	1340281,69	Картометрический метод	2,50	-
320	464763,85	1340294,18	Картометрический метод	2,50	-
321	464765,54	1340296,96	Картометрический метод	2,50	-
322	464775,08	1340305,35	Картометрический метод	2,50	-
323	464775,21	1340305,21	Картометрический метод	2,50	-
324	464782,3	1340311,41	Картометрический метод	2,50	-
325	464789,79	1340316,61	Картометрический метод	2,50	-
326	464790,17	1340316,12	Картометрический метод	2,50	-
327	464793,03	1340318,36	Картометрический метод	2,50	-
328	464803,87	1340327,3	Картометрический метод	2,50	-
329	464805,38	1340328,79	Картометрический метод	2,50	-
330	464813,52	1340336,27	Картометрический метод	2,50	-
331	464820,2	1340343,91	Картометрический метод	2,50	-
332	464823,86	1340346,35	Картометрический метод	2,50	-
333	464834,46	1340355,12	Картометрический метод	2,50	-
334	464842,1	1340361,46	Картометрический метод	2,50	-
335	464851,44	1340370,62	Картометрический метод	2,50	-
336	464865,3	1340384,14	Картометрический метод	2,50	-
337	464865,71	1340383,72	Картометрический метод	2,50	-
338	464868,88	1340386,23	Картометрический метод	2,50	-
339	464875,52	1340391,97	Картометрический метод	2,50	-
340	464881,52	1340398,79	Картометрический метод	2,50	-
341	464892,52	1340409,13	Картометрический метод	2,50	-
342	464902,48	1340418,8	Картометрический метод	2,50	-
343	464910,98	1340427,18	Картометрический метод	2,50	-
344	464920,06	1340435,63	Картометрический метод	2,50	-
345	464926,67	1340441,72	Картометрический метод	2,50	-

Сведения о местоположении границ объекта

346	464938,89	1340453	Картометрический метод	2,50	-
347	464936,24	1340456,52	Картометрический метод	2,50	-
348	464954,63	1340473,12	Картометрический метод	2,50	-
349	464974,05	1340486,36	Картометрический метод	2,50	-
350	464976,95	1340488,25	Картометрический метод	2,50	-
351	464989,9	1340496,73	Картометрический метод	2,50	-
352	464996,18	1340500,42	Картометрический метод	2,50	-
353	465003,35	1340509,96	Картометрический метод	2,50	-
354	465018,13	1340516,92	Картометрический метод	2,50	-
355	465029,75	1340523,88	Картометрический метод	2,50	-
356	465049,26	1340532,52	Картометрический метод	2,50	-
357	465053,55	1340535,34	Картометрический метод	2,50	-
358	465066,41	1340545,37	Картометрический метод	2,50	-
359	465077,43	1340555,15	Картометрический метод	2,50	-
360	465077,9	1340554,66	Картометрический метод	2,50	-
361	465104,94	1340577,65	Картометрический метод	2,50	-
362	465167,19	1340636	Картометрический метод	2,50	-
363	465204,31	1340666,51	Картометрический метод	2,50	-
364	465230,09	1340689,92	Картометрический метод	2,50	-
365	465256,58	1340717,49	Картометрический метод	2,50	-
366	465297,82	1340768,69	Картометрический метод	2,50	-
367	465302,07	1340782,92	Картометрический метод	2,50	-
368	465320,94	1340803,75	Картометрический метод	2,50	-
369	465343,72	1340832,39	Картометрический метод	2,50	-
370	465375,24	1340874,18	Картометрический метод	2,50	-
371	465389,15	1340898,63	Картометрический метод	2,50	-
372	465407,19	1340918,81	Картометрический метод	2,50	-
373	465433,58	1340948,99	Картометрический метод	2,50	-
374	465438,91	1340956,43	Картометрический метод	2,50	-
375	465440,45	1340962,12	Картометрический метод	2,50	-
376	465440,03	1340967,01	Картометрический метод	2,50	-
377	465438,41	1340972,37	Картометрический метод	2,50	-
378	465433,39	1340980,37	Картометрический метод	2,50	-
1	465427,39	1340987,22	Картометрический метод	2,50	-

3. Сведения о характерных точках части (частей) границы объекта

Обозначение характерных точек части границы	Координаты, м		Метод определения координат характерной точки	Средняя квадратическая погрешность в положении характерной точки (М), м.	Описание обозначения точки на местности (при наличии)
	X	Y			
1	2	3	4	5	6
Часть № -					
-	-	-	-	-	-



Контурный план границ объекта

Масштаб 1:5000

- 1 - характерной точки, строения, сооружения и другие объекты, имеющие значение для землепользования
- граница земельного участка, выделенного в государственной или муниципальной собственности
- граница земельного участка, выделенного в частную собственность
- граница земельного участка, выделенного в государственной или муниципальной собственности, с кадастровым номером 50:08:0080201

ОПИСАНИЕ МЕСТОПОЛОЖЕНИЯ ГРАНИЦ

Зона кладбища

(наименование объекта местоположение границ, которого описано (далее - объект)

Раздел 1

Сведения об объекте		
№ п/п	Характеристики объекта	Описание характеристик
1	2	3
1	Местоположение объекта	Российская Федерация, Рязанская область, р-н Рязанский, с/п Заборьевское
2	Площадь объекта \pm величина погрешности определения площади ($P \pm \Delta P$)	245530 кв.м. \pm 411 кв.м.
3	Иные характеристики объекта	

Раздел 2

Сведения о местоположении границ объекта					
1. Система координат <u>МСК-62</u>					
2. Сведения о характерных точках границ объекта					
Обозначение характерных точек границ	Координаты, м		Метод определения координат характерной точки	Средняя квадратическая погрешность положения характерной точки (М), м	Описание обозначения точки на местности (при наличии)
	X	Y			
1	2	3	4	5	6
ЗУ1					
1	458908,59	1334339,13	Картометрический метод	2,50	-
2	458793,61	1334256,39	Картометрический метод	2,50	-
3	458792,42	1334255,9	Картометрический метод	2,50	-
4	458775,08	1334293,76	Картометрический метод	2,50	-
5	458763,97	1334315,28	Картометрический метод	2,50	-
6	458721,13	1334326,03	Картометрический метод	2,50	-
7	458717,55	1334327,82	Картометрический метод	2,50	-
8	458753,95	1334385,68	Картометрический метод	2,50	-
9	458858,46	1334519,94	Картометрический метод	2,50	-
10	458878,38	1334498,7	Картометрический метод	2,50	-
11	458891,06	1334472,99	Картометрический метод	2,50	-
12	458911,07	1334397,22	Картометрический метод	2,50	-
13	458908,66	1334382,21	Картометрический метод	2,50	-
14	458900,38	1334372,89	Картометрический метод	2,50	-
1	458908,59	1334339,13	Картометрический метод	2,50	-
ЗУ2					
15	460051,32	1338874,5	Картометрический метод	2,50	-
16	459899,93	1339078,94	Картометрический метод	2,50	-
17	459829,85	1339174,58	Картометрический метод	2,50	-
18	459822,43	1339179,78	Картометрический метод	2,50	-
19	459727,44	1339290,4	Картометрический метод	2,50	-
20	459636,35	1339188,28	Картометрический метод	2,50	-
21	459533,82	1339073,36	Картометрический метод	2,50	-
22	459597,57	1339033,65	Картометрический метод	2,50	-
23	459668,67	1338989,68	Картометрический метод	2,50	-
24	459929,43	1338756,91	Картометрический метод	2,50	-
15	460051,32	1338874,5	Картометрический метод	2,50	-
ЗУ3					
25	464284,23	1339878,18	Картометрический метод	2,50	-
26	464283,4	1339882,03	Картометрический метод	2,50	-
27	464281,79	1339884,6	Картометрический метод	2,50	-
28	464278,95	1339886,22	Картометрический метод	2,50	-
29	464257,1	1339899,42	Картометрический метод	2,50	-
30	464254,41	1339900,55	Картометрический метод	2,50	-
31	464252,09	1339901,92	Картометрический метод	2,50	-
32	464247,63	1339905,15	Картометрический метод	2,50	-
33	464231,56	1339914,61	Картометрический метод	2,50	-
34	464220,72	1339894,62	Картометрический метод	2,50	-

Сведения о местоположении границ объекта

35	464202,06	1339905,08	Картометрический метод	2,50	-
36	464126,2	1339777,74	Картометрический метод	2,50	-
37	464140,13	1339770,63	Картометрический метод	2,50	-
38	464236,27	1339737,27	Картометрический метод	2,50	-
39	464242,21	1339754,54	Картометрический метод	2,50	-
40	464241,71	1339754,67	Картометрический метод	2,50	-
41	464243,45	1339759,82	Картометрический метод	2,50	-
25	464284,23	1339878,18	Картометрический метод	2,50	-
ЗУ4					
42	466767,83	1342928,61	Картометрический метод	2,50	-
43	466889,19	1342928,81	Картометрический метод	2,50	-
44	466880,57	1343006,87	Картометрический метод	2,50	-
45	466799,18	1343012,63	Картометрический метод	2,50	-
46	466798,16	1343012,75	Картометрический метод	2,50	-
47	466768	1342961,43	Картометрический метод	2,50	-
42	466767,83	1342928,61	Картометрический метод	2,50	-
ЗУ5					
48	460367,45	1360306,54	Картометрический метод	2,50	-
49	460319,97	1360468,25	Картометрический метод	2,50	-
50	460170,92	1360425,71	Картометрический метод	2,50	-
51	460212,24	1360242,57	Картометрический метод	2,50	-
48	460367,45	1360306,54	Картометрический метод	2,50	-
ЗУ6					
52	466391,52	1366930,58	Картометрический метод	2,50	-
53	466384,44	1366997,2	Картометрический метод	2,50	-
54	466335,22	1366984,25	Картометрический метод	2,50	-
55	466329,52	1366911,76	Картометрический метод	2,50	-
52	466391,52	1366930,58	Картометрический метод	2,50	-
ЗУ7					
56	466359,37	1366535,86	Картометрический метод	2,50	-
57	466385,98	1366497,6	Картометрический метод	2,50	-
58	466476,3	1366494,83	Картометрический метод	2,50	-
59	466516,99	1366527,97	Картометрический метод	2,50	-
60	466522,86	1366604,73	Картометрический метод	2,50	-
61	466478,38	1366724,91	Картометрический метод	2,50	-
62	466476,99	1366724,73	Картометрический метод	2,50	-
63	466475,93	1366728,55	Картометрический метод	2,50	-
64	466372,65	1366728,24	Картометрический метод	2,50	-
65	466345,31	1366699,43	Картометрический метод	2,50	-
66	466315,66	1366552,56	Картометрический метод	2,50	-
67	466323,85	1366524,74	Картометрический метод	2,50	-
68	466340,35	1366505,37	Картометрический метод	2,50	-
69	466356,6	1366500,03	Картометрический метод	2,50	-
70	466356,69	1366519,08	Картометрический метод	2,50	-
56	466359,37	1366535,86	Картометрический метод	2,50	-

3. Сведения о характерных точках части (частей) границы объекта

Обозначение характер	Координаты, м	Метод определения	Средняя квадратическая погрешность	Описание обозначения точки
-------------------------	---------------	-------------------	--	----------------------------

Сведения о местоположении границ объекта

выс. точек частей границы	X	Y	координат характерной точки	б. положение характерной точки (М), м	на местности (при наличии)
1	2	3	4	5	6
Часть № -					
-	-	-	-	-	-



Контур здания, строения, объекта недвижимости

- контур здания, строения, объекта недвижимости
- граница участка, выделенная в соответствии с законодательством
- граница участка, выделенная в соответствии с законодательством
- граница участка, выделенная в соответствии с законодательством
- граница участка, выделенная в соответствии с законодательством

ОПИСАНИЕ МЕСТОПОЛОЖЕНИЯ ГРАНИЦ

Зона отдыха

(наименование объекта местоположение границ, которого описано (далее - объект)

Раздел 1

Сведения об объекте		
№ п/п	Характеристики объекта	Описание характеристик
1	2	3
1	Местоположение объекта	Российская Федерация, Рязанская область, р-н Рязанский, с/п Заборьевское
2	Площадь объекта \pm величина погрешности определения площади ($P \pm \Delta P$)	192490 кв.м. \pm 235 кв.м.
3	Иные характеристики объекта	

Раздел 2

Сведения о местоположении границ объекта					
1. Система координат <u>МСК-62</u>					
2. Сведения о характерных точках границ объекта					
Обозначение характерных точек границы	Координаты, м		Метод определения координат характерной точки	Средняя квадратическая погрешность положения характерной точки (М), м	Описание обозначения точки на местности (при наличии)
	X	Y			
1	2	3	4	5	6
ЗУ1					
1	466488,33	1343003,66	Картометрический метод	2,50	-
2	466474,49	1343019,29	Картометрический метод	2,50	-
3	466470,55	1343032,65	Картометрический метод	2,50	-
4	466433,56	1343069,79	Картометрический метод	2,50	-
5	466420,51	1343052,91	Картометрический метод	2,50	-
6	466406,05	1343033,13	Картометрический метод	2,50	-
7	466403,68	1343009,08	Картометрический метод	2,50	-
8	466407,99	1342995,3	Картометрический метод	2,50	-
9	466423,35	1342992,58	Картометрический метод	2,50	-
10	466438,66	1342960,79	Картометрический метод	2,50	-
1	466488,33	1343003,66	Картометрический метод	2,50	-
ЗУ2					
11	466643,03	1343272,38	Картометрический метод	2,50	-
12	466622,94	1343289,39	Картометрический метод	2,50	-
13	466615,73	1343292,87	Картометрический метод	2,50	-
14	466572,47	1343309,7	Картометрический метод	2,50	-
15	466543,06	1343316,89	Картометрический метод	2,50	-
16	466440,02	1343336,37	Картометрический метод	2,50	-
17	466383,65	1343342,1	Картометрический метод	2,50	-
18	466352,96	1343343,32	Картометрический метод	2,50	-
19	466289,52	1343349,42	Картометрический метод	2,50	-
20	466236,52	1343352,29	Картометрический метод	2,50	-
21	466190	1343355,67	Картометрический метод	2,50	-
22	466181,3	1343353,9	Картометрический метод	2,50	-
23	466171,17	1343341,61	Картометрический метод	2,50	-
24	466181,77	1343323,43	Картометрический метод	2,50	-
25	466281,37	1343214,34	Картометрический метод	2,50	-
26	466296,49	1343200,68	Картометрический метод	2,50	-
27	466334,16	1343187,84	Картометрический метод	2,50	-
28	466325,18	1343175,45	Картометрический метод	2,50	-
29	466349,23	1343154,15	Картометрический метод	2,50	-
30	466364,9	1343174,96	Картометрический метод	2,50	-
31	466381,91	1343181,44	Картометрический метод	2,50	-
32	466416,37	1343176,14	Картометрический метод	2,50	-
33	466441,75	1343183,05	Картометрический метод	2,50	-
34	466555,33	1343160,11	Картометрический метод	2,50	-
11	466643,03	1343272,38	Картометрический метод	2,50	-
ЗУ3					

Сведения о местоположении границ объекта

35	466265,99	1348734,98	Картометрический метод	2,50	-
36	466265,99	1348563,51	Картометрический метод	2,50	-
37	466383,16	1348578,5	Картометрический метод	2,50	-
38	466441,75	1348579,61	Картометрический метод	2,50	-
39	466564,53	1348576,86	Картометрический метод	2,50	-
40	466803,46	1348579,13	Картометрический метод	2,50	-
41	466802,74	1348529,75	Картометрический метод	2,50	-
42	466998,32	1348533,52	Картометрический метод	2,50	-
43	467018,64	1348581,12	Картометрический метод	2,50	-
44	467024,14	1348599,89	Картометрический метод	2,50	-
45	467026,41	1348615,36	Картометрический метод	2,50	-
46	467038,27	1348743,22	Картометрический метод	2,50	-
47	466859,32	1348745,09	Картометрический метод	2,50	-
48	466858,12	1348684,48	Картометрический метод	2,50	-
49	466760,5	1348737,51	Картометрический метод	2,50	-
50	466563,15	1348728,51	Картометрический метод	2,50	-
51	466420,53	1348734,7	Картометрический метод	2,50	-
35	466265,99	1348734,98	Картометрический метод	2,50	-

3. Сведения о характерных точках части (частей) границы объекта

Обозначение характерных точек части границы	Координаты, м		Метод определения координат характерной точки	Средняя квадратическая погрешность положения характерной точки (М), м	Описание обозначения точки на местности (при наличии)
	X	Y			
1	2	3	4	5	6
Часть № =					
-	-	-	-	-	-



Исходные данные, полученные из кадастра

- - граница поля, линия катков, граница участка, граница участка, граница участка
- - граница участка, граница участка, граница участка, граница участка
- - граница участка, граница участка, граница участка, граница участка
- - граница участка, граница участка, граница участка, граница участка

ОПИСАНИЕ МЕСТОПОЛОЖЕНИЯ ГРАНИЦ

Зона режимных территорий

(наименование объекта местоположение границ, которого описано (далее - объект)

Раздел 1

Сведения об объекте		
№ п/п	Характеристики объекта	Описание характеристик
1	2	3
1	Местоположение объекта	Российская Федерация, Рязанская область, р-н Рязанский, с/п Заборьевское
2	Площадь объекта \pm величина погрешности определения площади ($P \pm \Delta P$)	248510 кв.м. \pm 174 кв.м.
3	Иные характеристики объекта	

Раздел 2

Сведения о местоположении границ объекта

1. Система координат МСК-62

2. Сведения о характерных точках границ объекта

Обозначение характерных точек границ	Координаты, м		Метод определения координат характерной точки	Средняя квадратическая погрешность положения характерной точки (М), м	Описание обозначения точки на местности (при наличии)
	X	Y			
1	2	3	4	5	6
1	463337,53	1340028,12	Картометрический метод	2,50	-
2	463748,75	1340212,8	Картометрический метод	2,50	-
3	463681,45	1340368,74	Картометрический метод	2,50	-
4	463830,27	1340266,4	Картометрический метод	2,50	-
5	463840,82	1340276,51	Картометрический метод	2,50	-
6	463681,96	1340416,37	Картометрический метод	2,50	-
7	463622,69	1340567,05	Картометрический метод	2,50	-
8	463530,73	1340527,15	Картометрический метод	2,50	-
9	463439,18	1340584,06	Картометрический метод	2,50	-
10	463508,59	1340617,11	Картометрический метод	2,50	-
11	463452,93	1340770,28	Картометрический метод	2,50	-
12	463426,51	1340815,54	Картометрический метод	2,50	-
13	463176,69	1340698,61	Картометрический метод	2,50	-
14	463260,97	1340499,2	Картометрический метод	2,50	-
15	463395,18	1340563,1	Картометрический метод	2,50	-
16	463485,01	1340513,93	Картометрический метод	2,50	-
17	463170,28	1340377,72	Картометрический метод	2,50	-
1	463337,53	1340028,12	Картометрический метод	2,50	-

3. Сведения о характерных точках части (частей) границы объекта

Обозначение характерных точек части границы	Координаты, м		Метод определения координат характерной точки	Средняя квадратическая погрешность положения характерной точки (М), м	Описание обозначения точки на местности (при наличии)
	X	Y			
1	2	3	4	5	6
Часть № :					
-	-	-	-	-	-



Контур земель, имеющих вид, в собственности

- - контур земель, находящихся в собственности, с указанием границ, с указанием формы и размера участка
- — контур земель, находящихся в собственности, с указанием границ, с указанием формы и размера участка
- — контур земель, находящихся в собственности, с указанием границ, с указанием формы и размера участка
- — контур земель, находящихся в собственности, с указанием границ, с указанием формы и размера участка

ОПИСАНИЕ МЕСТОПОЛОЖЕНИЯ ГРАНИЦ

Зона садоводческих, огороднических некоммерческих объединений граждан

(наименование объекта местоположение границ, которого описано (далее - объект)

Раздел 1

Сведения об объекте		
№ п/п	Характеристики объекта	Описание характеристик
1	2	3
1	Местоположение объекта	Российская Федерация, Рязанская область, р-н Рязанский, с/п Заборьевское
2	Площадь объекта \pm величина погрешности определения площади ($P \pm \Delta P$)	823171 кв.м. \pm 690 кв.м.
3	Иные характеристики объекта	

Раздел 2

Сведения о местоположении границ объекта					
1. Система координат <u>МСК-62</u>					
2. Сведения о характерных точках границ объекта					
Обозначение характерных точек границ	Координаты, м		Метод определения координат характерной точки	Средняя квадратическая погрешность положения характерной точки (М), м	Описание обозначения точки на местности (при наличии)
	X	Y			
1	2	3	4	5	6
3У1					
1	457369,73	1334674,96	Картометрический метод	2,50	-
2	457659,06	1334670,29	Картометрический метод	2,50	-
3	457665,51	1334823,14	Картометрический метод	2,50	-
4	457690,11	1334822,79	Картометрический метод	2,50	-
5	457699,18	1334839,84	Картометрический метод	2,50	-
6	457691,83	1334889,96	Картометрический метод	2,50	-
7	457654,8	1335142,64	Картометрический метод	2,50	-
8	457504,91	1335144,67	Картометрический метод	2,50	-
9	457510,65	1335264,43	Картометрический метод	2,50	-
10	457431,21	1335251,5	Картометрический метод	2,50	-
11	457335,8	1335534,08	Картометрический метод	2,50	-
12	457338,29	1335501,86	Картометрический метод	2,50	-
13	457331,28	1335500,61	Картометрический метод	2,50	-
14	457340,06	1335441,13	Картометрический метод	2,50	-
15	457356,47	1335443,94	Картометрический метод	2,50	-
16	457361,84	1335414,43	Картометрический метод	2,50	-
17	457367,22	1335384,92	Картометрический метод	2,50	-
18	457372,29	1335355,35	Картометрический метод	2,50	-
19	457373,56	1335345,38	Картометрический метод	2,50	-
20	457314,14	1335339,46	Картометрический метод	2,50	-
21	457321,93	1335175,89	Картометрический метод	2,50	-
22	457344,07	1334938,83	Картометрический метод	2,50	-
1	457369,73	1334674,96	Картометрический метод	2,50	-
3У2					
23	458700,7	1334822,89	Картометрический метод	2,50	-
24	458792,63	1334827,99	Картометрический метод	2,50	-
25	458800,95	1334747,58	Картометрический метод	2,50	-
26	458804,31	1334681,9	Картометрический метод	2,50	-
27	458833,45	1334663,42	Картометрический метод	2,50	-
28	458876,42	1334673,62	Картометрический метод	2,50	-
29	458870,47	1334698	Картометрический метод	2,50	-
30	458886,45	1334706,35	Картометрический метод	2,50	-
31	458922,14	1334712,51	Картометрический метод	2,50	-
32	458934,37	1334704,92	Картометрический метод	2,50	-
33	458978,18	1334703,88	Картометрический метод	2,50	-
34	459030,18	1334744,04	Картометрический метод	2,50	-
35	459043,61	1334729,02	Картометрический метод	2,50	-
36	459023,19	1334704,82	Картометрический метод	2,50	-

Сведения о местоположении границ объекта

37	459034,8	1334679,48	Картометрический метод	2,50	-
38	459026,57	1334676,55	Картометрический метод	2,50	-
39	459030,97	1334659,65	Картометрический метод	2,50	-
40	459016,61	1334616,75	Картометрический метод	2,50	-
41	458950,97	1334588,36	Картометрический метод	2,50	-
42	459078,33	1334420,05	Картометрический метод	2,50	-
43	459114,5	1334368,85	Картометрический метод	2,50	-
44	459182,08	1334273,06	Картометрический метод	2,50	-
45	459252,33	1334319,6	Картометрический метод	2,50	-
46	459275,03	1334283,12	Картометрический метод	2,50	-
47	459218,51	1334226,2	Картометрический метод	2,50	-
48	459240	1334188,66	Картометрический метод	2,50	-
49	459425,74	1334184,23	Картометрический метод	2,50	-
50	459449,65	1334193,86	Картометрический метод	2,50	-
51	459454,2	1334175,84	Картометрический метод	2,50	-
52	459513,67	1334088,95	Картометрический метод	2,50	-
53	459594,82	1334121,69	Картометрический метод	2,50	-
54	459615,15	1334028,02	Картометрический метод	2,50	-
55	459646,02	1334000,49	Картометрический метод	2,50	-
56	459651,31	1333907,34	Картометрический метод	2,50	-
57	459646,91	1333912,43	Картометрический метод	2,50	-
58	459629,49	1333917,14	Картометрический метод	2,50	-
59	459619,36	1333922,9	Картометрический метод	2,50	-
60	459617,44	1333920,04	Картометрический метод	2,50	-
61	459614,88	1333919,97	Картометрический метод	2,50	-
62	459616,95	1333912,69	Картометрический метод	2,50	-
63	459615,25	1333911,55	Картометрический метод	2,50	-
64	459613,46	1333913,73	Картометрический метод	2,50	-
65	459553,99	1333972,12	Картометрический метод	2,50	-
66	459534,48	1333969,39	Картометрический метод	2,50	-
67	459516,13	1333962,66	Картометрический метод	2,50	-
68	459506,04	1333992,08	Картометрический метод	2,50	-
69	459504,77	1333995,79	Картометрический метод	2,50	-
70	459485,68	1333990,62	Картометрический метод	2,50	-
71	459482,12	1334001,85	Картометрический метод	2,50	-
72	459478,35	1334015,16	Картометрический метод	2,50	-
73	459474,46	1334028,99	Картометрический метод	2,50	-
74	459470,14	1334039,5	Картометрический метод	2,50	-
75	459460,82	1334068,89	Картометрический метод	2,50	-
76	459456,96	1334078,79	Картометрический метод	2,50	-
77	459439,81	1334072,28	Картометрический метод	2,50	-
78	459428,66	1334104,04	Картометрический метод	2,50	-
79	459408,55	1334097,71	Картометрический метод	2,50	-
80	459404,3	1334117,37	Картометрический метод	2,50	-
81	459395,89	1334116,28	Картометрический метод	2,50	-
82	459373,76	1334112,72	Картометрический метод	2,50	-
83	459354,98	1334108,4	Картометрический метод	2,50	-
84	459347,37	1334105,73	Картометрический метод	2,50	-
85	459339,05	1334097,32	Картометрический метод	2,50	-
86	459334,76	1334094,37	Картометрический метод	2,50	-
87	459312,39	1334087,4	Картометрический метод	2,50	-

Сведения о местоположении границ объекта

88	459297,72	1334080,12	Картометрический метод	2,50	-
89	459270,17	1334069,56	Картометрический метод	2,50	-
90	459268,26	1334078,58	Картометрический метод	2,50	-
91	459258,5	1334072,44	Картометрический метод	2,50	-
92	459241,29	1334061,75	Картометрический метод	2,50	-
93	459231,94	1334055,13	Картометрический метод	2,50	-
94	459243,3	1334036,65	Картометрический метод	2,50	-
95	459241,9	1334033,44	Картометрический метод	2,50	-
96	459249,59	1334011,52	Картометрический метод	2,50	-
97	459201,38	1333998,16	Картометрический метод	2,50	-
98	459191,66	1333995,99	Картометрический метод	2,50	-
99	459191,24	1334000,61	Картометрический метод	2,50	-
100	459177,31	1334024,54	Картометрический метод	2,50	-
101	459133,04	1333993,44	Картометрический метод	2,50	-
102	459143,8	1333974,54	Картометрический метод	2,50	-
103	459109,24	1333961,3	Картометрический метод	2,50	-
104	459069,5	1333950,36	Картометрический метод	2,50	-
105	459024,09	1333950,66	Картометрический метод	2,50	-
106	459026,3	1333959,71	Картометрический метод	2,50	-
107	459024,53	1333984,44	Картометрический метод	2,50	-
108	458993,8	1334020,81	Картометрический метод	2,50	-
109	458941,34	1334062,06	Картометрический метод	2,50	-
110	458909,27	1334082,14	Картометрический метод	2,50	-
111	458891,98	1334096,24	Картометрический метод	2,50	-
112	458883,55	1334105,96	Картометрический метод	2,50	-
113	458869,94	1334126,89	Картометрический метод	2,50	-
114	458792,46	1334255,9	Картометрический метод	2,50	-
115	458793,61	1334256,39	Картометрический метод	2,50	-
116	458908,59	1334339,13	Картометрический метод	2,50	-
117	458900,38	1334372,89	Картометрический метод	2,50	-
118	458908,66	1334382,21	Картометрический метод	2,50	-
119	458911,07	1334397,22	Картометрический метод	2,50	-
120	458891,06	1334472,99	Картометрический метод	2,50	-
121	458878,38	1334498,7	Картометрический метод	2,50	-
122	458858,46	1334519,94	Картометрический метод	2,50	-
123	458700,5	1334468,16	Картометрический метод	2,50	-
124	458705,93	1334423,43	Картометрический метод	2,50	-
125	458710,55	1334385,47	Картометрический метод	2,50	-
126	458711,36	1334378,77	Картометрический метод	2,50	-
127	458717,55	1334327,82	Картометрический метод	2,50	-
128	458721,13	1334326,03	Картометрический метод	2,50	-
129	458673,84	1334231,62	Картометрический метод	2,50	-
130	458636,15	1334145,93	Картометрический метод	2,50	-
131	458632,49	1334147,54	Картометрический метод	2,50	-
132	458599,51	1334263,1	Картометрический метод	2,50	-
133	458588,31	1334302,37	Картометрический метод	2,50	-
134	458577,61	1334339,88	Картометрический метод	2,50	-
135	458566,9	1334377,42	Картометрический метод	2,50	-
136	458556,31	1334414,51	Картометрический метод	2,50	-
137	458543,84	1334458,21	Картометрический метод	2,50	-
138	458533,07	1334495,96	Картометрический метод	2,50	-

Сведения о местоположении границ объекта

139	458570,28	1334503,71	Картометрический метод	2,50	-
140	458576,21	1334504,94	Картометрический метод	2,50	-
141	458613,44	1334512,69	Картометрический метод	2,50	-
142	458697,67	1334531,67	Картометрический метод	2,50	-
143	458695,25	1334544,44	Картометрический метод	2,50	-
144	458658,31	1334537,54	Картометрический метод	2,50	-
145	458653,37	1334570,64	Картометрический метод	2,50	-
146	458688,95	1334578,78	Картометрический метод	2,50	-
147	458686,01	1334595,35	Картометрический метод	2,50	-
148	458535,43	1334574,24	Картометрический метод	2,50	-
149	458532,97	1334583,61	Картометрический метод	2,50	-
150	458525,69	1334693,93	Картометрический метод	2,50	-
151	458514,47	1334692,29	Картометрический метод	2,50	-
152	458492,81	1334688,91	Картометрический метод	2,50	-
153	458487,18	1334719,36	Картометрический метод	2,50	-
154	458507,86	1334723,09	Картометрический метод	2,50	-
155	458530,65	1334715,21	Картометрический метод	2,50	-
156	458531,54	1334699,45	Картометрический метод	2,50	-
157	458685,31	1334726,68	Картометрический метод	2,50	-
23	458700,7	1334822,89	Картометрический метод	2,50	-
ЗУЗ					
158	466361,28	1340995,41	Картометрический метод	2,50	-
159	466329,69	1340964,96	Картометрический метод	2,50	-
160	466282,57	1340880,84	Картометрический метод	2,50	-
161	466236,66	1340846	Картометрический метод	2,50	-
162	466202,18	1340831,98	Картометрический метод	2,50	-
163	466214,08	1340812,45	Картометрический метод	2,50	-
164	466231,89	1340789,05	Картометрический метод	2,50	-
165	466236,73	1340769,07	Картометрический метод	2,50	-
166	466195,43	1340736,96	Картометрический метод	2,50	-
167	466152,7	1340731,16	Картометрический метод	2,50	-
168	466112,29	1340733,99	Картометрический метод	2,50	-
169	466018,87	1340746,25	Картометрический метод	2,50	-
170	465929,2	1340751,64	Картометрический метод	2,50	-
171	465806,9	1340791,42	Картометрический метод	2,50	-
172	465804,66	1340844,31	Картометрический метод	2,50	-
173	465792,52	1340862,01	Картометрический метод	2,50	-
174	465797,34	1340874,67	Картометрический метод	2,50	-
175	465805,29	1340902,43	Картометрический метод	2,50	-
176	465811,04	1340912,34	Картометрический метод	2,50	-
177	465819,09	1340926,13	Картометрический метод	2,50	-
178	465848,88	1340987,49	Картометрический метод	2,50	-
179	465851,73	1340991,28	Картометрический метод	2,50	-
180	465835,61	1341002,28	Картометрический метод	2,50	-
181	465827,73	1341018,23	Картометрический метод	2,50	-
182	465820,4	1341021,81	Картометрический метод	2,50	-
183	465819,04	1341022,81	Картометрический метод	2,50	-
184	465815,39	1341023,19	Картометрический метод	2,50	-
185	465811,06	1341025,48	Картометрический метод	2,50	-
186	465809,49	1341022,93	Картометрический метод	2,50	-
187	465806,66	1341018,34	Картометрический метод	2,50	-

Сведения о местоположении границ объекта

188	465802,88	1341023,02	Картометрический метод	2,50	-
189	465776,68	1341055,47	Картометрический метод	2,50	-
190	465777,31	1341057,07	Картометрический метод	2,50	-
191	465808,2	1341135,15	Картометрический метод	2,50	-
192	465836,33	1341147,52	Картометрический метод	2,50	-
193	465910,73	1341108,84	Картометрический метод	2,50	-
194	465976,22	1341133,05	Картометрический метод	2,50	-
195	466096,71	1341188,22	Картометрический метод	2,50	-
196	466127,42	1341194,67	Картометрический метод	2,50	-
197	466150,99	1341193,32	Картометрический метод	2,50	-
198	466283,84	1341152,59	Картометрический метод	2,50	-
199	466327,82	1341127,72	Картометрический метод	2,50	-
200	466362,2	1341091,28	Картометрический метод	2,50	-
201	466362,1	1341081,92	Картометрический метод	2,50	-
158	466361,28	1340995,41	Картометрический метод	2,50	-
ЗУ4					
202	471484,45	1344492,05	Картометрический метод	2,50	-
203	471497,15	1344508,62	Картометрический метод	2,50	-
204	471503,21	1344514,72	Картометрический метод	2,50	-
205	471519,82	1344540,28	Картометрический метод	2,50	-
206	471531,95	1344562,82	Картометрический метод	2,50	-
207	471545,23	1344588,52	Картометрический метод	2,50	-
208	471547,69	1344593,29	Картометрический метод	2,50	-
209	471576,33	1344648,71	Картометрический метод	2,50	-
210	471587,01	1344677,74	Картометрический метод	2,50	-
211	471602,9	1344710,29	Картометрический метод	2,50	-
212	471607,28	1344725,24	Картометрический метод	2,50	-
213	471602,02	1344743,57	Картометрический метод	2,50	-
214	471506,83	1344732,94	Картометрический метод	2,50	-
215	471506,78	1344711,37	Картометрический метод	2,50	-
216	471536,75	1344703,62	Картометрический метод	2,50	-
217	471562,08	1344701,48	Картометрический метод	2,50	-
218	471578,71	1344671,67	Картометрический метод	2,50	-
219	471542,29	1344595,43	Картометрический метод	2,50	-
220	471529,55	1344601,02	Картометрический метод	2,50	-
221	471502,19	1344613,02	Картометрический метод	2,50	-
222	471497,66	1344603,65	Картометрический метод	2,50	-
223	471491,17	1344590,24	Картометрический метод	2,50	-
224	471479,29	1344565,67	Картометрический метод	2,50	-
225	471465,72	1344537,61	Картометрический метод	2,50	-
226	471463,9	1344533,86	Картометрический метод	2,50	-
227	471476,36	1344528,27	Картометрический метод	2,50	-
228	471475,75	1344525,69	Картометрический метод	2,50	-
229	471462,62	1344502,47	Картометрический метод	2,50	-
202	471484,45	1344492,05	Картометрический метод	2,50	-
ЗУ5					
230	471539,05	1344408,5	Картометрический метод	2,50	-
231	471552,03	1344400,67	Картометрический метод	2,50	-
232	471646,56	1344348,01	Картометрический метод	2,50	-
233	471660,84	1344377,5	Картометрический метод	2,50	-
234	471682,87	1344422,99	Картометрический метод	2,50	-

Сведения о местоположении границ объекта

235	471673,43	1344446,57	Картометрический метод	2,50	-
236	471664,48	1344466,15	Картометрический метод	2,50	-
237	471648,55	1344470,85	Картометрический метод	2,50	-
238	471706,48	1344553,19	Картометрический метод	2,50	-
239	471704,19	1344554,81	Картометрический метод	2,50	-
240	471679,42	1344572,31	Картометрический метод	2,50	-
241	471661,21	1344577	Картометрический метод	2,50	-
242	471645,03	1344578,83	Картометрический метод	2,50	-
243	471628,45	1344577,74	Картометрический метод	2,50	-
244	471624,34	1344582,26	Картометрический метод	2,50	-
245	471565,64	1344559,82	Картометрический метод	2,50	-
246	471528,54	1344538,77	Картометрический метод	2,50	-
247	471502,88	1344506,84	Картометрический метод	2,50	-
248	471493,03	1344489,57	Картометрический метод	2,50	-
249	471538,7	1344469,97	Картометрический метод	2,50	-
250	471556,92	1344462,15	Картометрический метод	2,50	-
251	471559,23	1344460,91	Картометрический метод	2,50	-
252	471563,24	1344458,37	Картометрический метод	2,50	-
253	471552,62	1344436,34	Картометрический метод	2,50	-
250	471539,05	1344408,5	Картометрический метод	2,50	-

ЗУБ

254	473371,62	1346975,31	Картометрический метод	2,50	-
255	473403,08	1346948,88	Картометрический метод	2,50	-
256	473461,52	1346956,64	Картометрический метод	2,50	-
257	473515,73	1347053,38	Картометрический метод	2,50	-
258	473567,01	1347052,45	Картометрический метод	2,50	-
259	473631,08	1347184,08	Картометрический метод	2,50	-
260	473584,94	1347205,05	Картометрический метод	2,50	-
261	473623,7	1347294,43	Картометрический метод	2,50	-
262	473633,89	1347317,43	Картометрический метод	2,50	-
263	473655,66	1347366,71	Картометрический метод	2,50	-
264	473671,99	1347403,66	Картометрический метод	2,50	-
265	473686,38	1347436,1	Картометрический метод	2,50	-
266	473595,47	1347500,35	Картометрический метод	2,50	-
267	473594,25	1347491,02	Картометрический метод	2,50	-
268	473556,7	1347402,03	Картометрический метод	2,50	-
269	473509,52	1347290,19	Картометрический метод	2,50	-
270	473525,67	1347270,81	Картометрический метод	2,50	-
271	473479,95	1347191,95	Картометрический метод	2,50	-
272	473472,72	1347172,88	Картометрический метод	2,50	-
254	473371,62	1346975,31	Картометрический метод	2,50	-

3. Сведения о характерных точках части (частей) границы объекта

Обозначение характерных точек части границы	Координаты, м		Метод определения координат характерной точки	Средняя квадратическая погрешность положения характерной точки (М), м	Описание обозначения точки на местности (при наличии)
	X	Y			
1	2	3	4	5	6
Часть № 2					

Сведения о местоположении границ объекта

--	--	--	--	--	--



- - характерные точки участка, связанные с натурой (закрепленные сооружения, деревья и др.)
- линия обременения участка, связанная с ипотекой (закрепленная для ипотеки)
- граница участка, выделенная в Едином государственном реестре недвижимости как объект недвижимости
- - граница участка, выделенная в Едином государственном реестре недвижимости как объект недвижимости

ОПИСАНИЕ МЕСТОПОЛОЖЕНИЯ ГРАНИЦ

Зоны рекреационного назначения

(наименование объекта местоположение границ, которого описано (далее - объект)

Раздел 1

Сведения об объекте		
№ п/п	Характеристики объекта	Описание характеристик
1	2	3
1	Местоположение объекта	Российская Федерация, Рязанская область, р-н Рязанский, с/п Заборьевское
2	Площадь объекта \pm величина погрешности определения площади ($P \pm \Delta P$)	290390 кв.м. \pm 189 кв.м.
3	Иные характеристики объекта	

Раздел 2

Сведения о местоположении границ объекта

1. Система координат МСК-62

2. Сведения о характерных точках границ объекта

Обозначение характерных точек границы	Координаты, м		Метод определения координат характерной точки	Средняя квадратическая погрешность положения характерной точки (М), м	Описание обозначения точки на местности (при наличии)
	X	Y			
1	2	3	4	5	6
1	464310,72	1338006,62	Картометрический метод	2,50	-
2	464482,31	1338137,43	Картометрический метод	2,50	-
3	464602,61	1338226,79	Картометрический метод	2,50	-
4	464687,18	1338241,64	Картометрический метод	2,50	-
5	464845,49	1338324,55	Картометрический метод	2,50	-
6	464869,82	1338399,46	Картометрический метод	2,50	-
7	465046,12	1338544,12	Картометрический метод	2,50	-
8	464914,95	1338655,35	Картометрический метод	2,50	-
9	464905,26	1338664,95	Картометрический метод	2,50	-
10	464876,28	1338681,85	Картометрический метод	2,50	-
11	464875,03	1338686,29	Картометрический метод	2,50	-
12	464894,84	1338711,35	Картометрический метод	2,50	-
13	464895,15	1338713,05	Картометрический метод	2,50	-
14	464892,52	1338714,82	Картометрический метод	2,50	-
15	464845,2	1338741,92	Картометрический метод	2,50	-
16	464829,29	1338749,56	Картометрический метод	2,50	-
17	464777,29	1338781,02	Картометрический метод	2,50	-
18	464767,67	1338771,25	Картометрический метод	2,50	-
19	464725,44	1338728,33	Картометрический метод	2,50	-
20	464698,44	1338697,02	Картометрический метод	2,50	-
21	464660,33	1338727,18	Картометрический метод	2,50	-
22	464612,88	1338749,69	Картометрический метод	2,50	-
23	464606,43	1338752,76	Картометрический метод	2,50	-
24	464562,74	1338710,51	Картометрический метод	2,50	-
25	464492,91	1338624,21	Картометрический метод	2,50	-
26	464508,55	1338607,12	Картометрический метод	2,50	-
27	464479,99	1338575,3	Картометрический метод	2,50	-
28	464466,45	1338549,51	Картометрический метод	2,50	-
29	464429,76	1338519,63	Картометрический метод	2,50	-
30	464408,58	1338503,09	Картометрический метод	2,50	-
31	464380,02	1338480,18	Картометрический метод	2,50	-
32	464361,99	1338468,17	Картометрический метод	2,50	-
33	464352,44	1338461,86	Картометрический метод	2,50	-
34	464304,01	1338429,41	Картометрический метод	2,50	-
35	464378,58	1338343,73	Картометрический метод	2,50	-
36	464339,74	1338297,85	Картометрический метод	2,50	-
37	464357,3	1338283,05	Картометрический метод	2,50	-
38	464192,57	1338110,87	Картометрический метод	2,50	-
39	464258,59	1338053,22	Картометрический метод	2,50	-

Сведения о местоположении границ объекта

1	464310,72	1338006,62	Картометрический метод	2,50	-
3. Сведения о характерных точках части (частей) границы объекта					
Обозначение характерных точек части границы	Координаты, м		Метод определения координат характерной точки	Средняя квадратическая погрешность положения характерной точек (М), м	Описание обозначения точки на местности (при наличии)
	X	Y			
1	2	3	4	5	6
Часть № -					
-	-	-	-	-	-



Исключены земельные участки, занятые объектами:

- - территории, занятые объектами, сведения о которых включены в Единый государственный реестр недвижимости;
- - земельные участки, занятые объектами, сведения о которых включены в Единый государственный реестр недвижимости;
- - участки, занятые объектами, сведения о которых включены в Единый государственный реестр недвижимости;
- - территории, занятые объектами, сведения о которых включены в Единый государственный реестр недвижимости;

Масштаб 1:2000

ОПИСАНИЕ МЕСТОПОЛОЖЕНИЯ ГРАНИЦ

Зона сельскохозяйственного использования

(наименование объекта местоположение границ, которого описано (далее - объект)

Раздел 1

Сведения об объекте		
№ п/п	Характеристики объекта	Описание характеристик
1	2	3
1	Местоположение объекта	Российская Федерация, Рязанская область, р-н Рязанский, с/п Заборьевское
2	Площадь объекта \pm величина погрешности определения площади ($P \pm \Delta P$)	152883 кв.м. \pm 137 кв.м.
3	Иные характеристики объекта	

Раздел 2

Сведения о местоположении границ объекта

1. Система координат МСК-62

2. Сведения о характерных точках границ объекта

Обозначение характерных точек границы	Координаты, м		Метод определения координат характерной точки	Средняя квадратическая погрешность положения характерной точки (М), м	Описание обозначения точки на местности (при наличии)
	X	Y			
1	2	3	4	5	6
1	465393,18	1338588,8	Картометрический метод	2,50	-
2	465375,44	1338592,11	Картометрический метод	2,50	-
3	465338,83	1338637,79	Картометрический метод	2,50	-
4	465323,82	1338639,03	Картометрический метод	2,50	-
5	465307,81	1338666,14	Картометрический метод	2,50	-
6	465140,44	1338999,12	Картометрический метод	2,50	-
7	465104,9	1339025,25	Картометрический метод	2,50	-
8	465144,62	1339042,69	Картометрический метод	2,50	-
9	465164,89	1339185,43	Картометрический метод	2,50	-
10	465257,71	1339257,15	Картометрический метод	2,50	-
11	465326,73	1339245,48	Картометрический метод	2,50	-
12	465411,75	1339207,36	Картометрический метод	2,50	-
13	465491,5	1339140,48	Картометрический метод	2,50	-
14	465462,96	1339120,45	Картометрический метод	2,50	-
15	465456,13	1339109,26	Картометрический метод	2,50	-
16	465453,6	1339069,91	Картометрический метод	2,50	-
17	465472,6	1339054,03	Картометрический метод	2,50	-
18	465469,06	1339031,56	Картометрический метод	2,50	-
19	465458,73	1339003,53	Картометрический метод	2,50	-
20	465449,43	1338961,98	Картометрический метод	2,50	-
21	465447,72	1338882,15	Картометрический метод	2,50	-
22	465462,87	1338801,07	Картометрический метод	2,50	-
23	465472,85	1338794,31	Картометрический метод	2,50	-
24	465456,28	1338720,3	Картометрический метод	2,50	-
25	465440,27	1338671,92	Картометрический метод	2,50	-
26	465434,27	1338660,24	Картометрический метод	2,50	-
27	465413,5	1338628,57	Картометрический метод	2,50	-
28	465403,34	1338601,62	Картометрический метод	2,50	-
1	465393,18	1338588,8	Картометрический метод	2,50	-

3. Сведения о характерных точках части (частей) границы объекта

Обозначение характерных точек части границы	Координаты, м		Метод определения координат характерной точки	Средняя квадратическая погрешность положения характерной точки (М), м	Описание обозначения точки на местности (при наличии)
	X	Y			
1	2	3	4	5	6

Сведения о местоположении границ объекта

Часть № -

-	-	-	-	-	-
---	---	---	---	---	---



Контурная схема земельного участка

- 1 - Углы здания, точки опоры, столбы и опоры, которые относятся к границе участка по заданию
- линия ограждения участка, которая совпадает с границей участка по заданию
- линия ограждения
- - - - - смежная граница участка, совпадающая с ГП соседнего участка, для которого дано задание
- o - указание на то, что участок является объектом недвижимости, который находится в собственности

ОПИСАНИЕ МЕСТОПОЛОЖЕНИЯ ГРАНИЦ

Иные рекреационные зоны

(наименование объекта местоположение границ, которого описано (далее - объект)

Раздел 1

Сведения об объекте		
№ п/п	Характеристики объекта	Описание характеристик
1	2	3
1	Местоположение объекта	Российская Федерация, Рязанская область, р-н Рязанский, с/п Заборьевское
2	Площадь объекта \pm величина погрешности определения площади ($P \pm \Delta P$)	635795 кв.м. \pm 453 кв.м.
3	Иные характеристики объекта	

Раздел 2

Сведения о местоположении границ объекта					
1. Система координат <u>МСК-62</u>					
2. Сведения о характерных точках границ объекта					
Обозначение характерных точек границ	Координаты, м		Метод определения координат характерной точки	Средняя квадратическая погрешность положения характерной точки (М), м	Описание обозначения точки на местности (при наличии)
	X	Y			
1	2	3	4	5	6
ЗУ2					
1	459540,41	1333880,54	Картометрический метод	2,50	-
2	459537,49	1333887,24	Картометрический метод	2,50	-
3	459536,34	1333889,37	Картометрический метод	2,50	-
4	459518,3	1333875,13	Картометрический метод	2,50	-
5	459498,58	1333866,16	Картометрический метод	2,50	-
6	459501,51	1333859,31	Картометрический метод	2,50	-
7	459501,25	1333859,01	Картометрический метод	2,50	-
8	459491,9	1333848,08	Картометрический метод	2,50	-
9	459489,1	1333842,46	Картометрический метод	2,50	-
10	459486,02	1333835,6	Картометрический метод	2,50	-
11	459481,99	1333830,14	Картометрический метод	2,50	-
12	459472,42	1333823,43	Картометрический метод	2,50	-
13	459455,61	1333812,16	Картометрический метод	2,50	-
14	459487,99	1333733,91	Картометрический метод	2,50	-
15	459478,86	1333731,85	Картометрический метод	2,50	-
16	459468,67	1333732,11	Картометрический метод	2,50	-
17	459461,42	1333734,89	Картометрический метод	2,50	-
18	459449,17	1333741,68	Картометрический метод	2,50	-
19	459439,22	1333734,41	Картометрический метод	2,50	-
20	459435,94	1333724,92	Картометрический метод	2,50	-
21	459423,34	1333708,52	Картометрический метод	2,50	-
22	459415,75	1333703	Картометрический метод	2,50	-
23	459356,73	1333683,01	Картометрический метод	2,50	-
24	459333,81	1333675,81	Картометрический метод	2,50	-
25	459314,13	1333674,87	Картометрический метод	2,50	-
26	459303,83	1333672,01	Картометрический метод	2,50	-
27	459297,26	1333680,51	Картометрический метод	2,50	-
28	459289,74	1333690,08	Картометрический метод	2,50	-
29	459282,77	1333703,68	Картометрический метод	2,50	-
30	459273,6	1333729,16	Картометрический метод	2,50	-
31	459248,97	1333719,07	Картометрический метод	2,50	-
32	459213,23	1333698,31	Картометрический метод	2,50	-
33	459213,94	1333674,23	Картометрический метод	2,50	-
34	459154,92	1333657,62	Картометрический метод	2,50	-
35	459119,94	1333648,67	Картометрический метод	2,50	-
36	459102,05	1333643,39	Картометрический метод	2,50	-
37	459083,1	1333629,8	Картометрический метод	2,50	-
38	459055,64	1333613,34	Картометрический метод	2,50	-

Сведения о местоположении границ объекта

39	459036,04	1333607,14	Картометрический метод	2,50	-
40	459010,94	1333602,13	Картометрический метод	2,50	-
41	459001,39	1333599,81	Картометрический метод	2,50	-
42	458977,65	1333599,78	Картометрический метод	2,50	-
43	458947,91	1333606,18	Картометрический метод	2,50	-
44	458813,4	1333587,1	Картометрический метод	2,50	-
45	458813,35	1333578,34	Картометрический метод	2,50	-
46	458812,23	1333549,52	Картометрический метод	2,50	-
47	458811,98	1333515,72	Картометрический метод	2,50	-
48	458812,44	1333490,36	Картометрический метод	2,50	-
49	458812,75	1333444,19	Картометрический метод	2,50	-
50	458795,64	1333441,4	Картометрический метод	2,50	-
51	458736,25	1333435,83	Картометрический метод	2,50	-
52	458685,77	1333432,58	Картометрический метод	2,50	-
53	458670,31	1333462,96	Картометрический метод	2,50	-
54	458498,21	1333460,54	Картометрический метод	2,50	-
55	458514,51	1333450,11	Картометрический метод	2,50	-
56	458685,99	1333427,8	Картометрический метод	2,50	-
57	458821,73	1333435,09	Картометрический метод	2,50	-
58	458820,57	1333530,2	Картометрический метод	2,50	-
59	458928,44	1333564,14	Картометрический метод	2,50	-
60	459066,66	1333593,7	Картометрический метод	2,50	-
61	459110,74	1333489,05	Картометрический метод	2,50	-
62	459253,28	1333449,74	Картометрический метод	2,50	-
63	459254,65	1333364,23	Картометрический метод	2,50	-
64	459338,3	1333292,5	Картометрический метод	2,50	-
65	459334,64	1332972,61	Картометрический метод	2,50	-
66	459339,39	1332932,6	Картометрический метод	2,50	-
67	459482,34	1332933,33	Картометрический метод	2,50	-
68	459507,2	1332956,92	Картометрический метод	2,50	-
69	459860,78	1333043,54	Картометрический метод	2,50	-
70	459914,36	1333058,64	Картометрический метод	2,50	-
71	460099,82	1333202,14	Картометрический метод	2,50	-
72	460026,78	1333322,41	Картометрический метод	2,50	-
73	459989,01	1333306,18	Картометрический метод	2,50	-
74	459992,36	1333293,45	Картометрический метод	2,50	-
75	459948,34	1333279,73	Картометрический метод	2,50	-
76	459946,5	1333287,92	Картометрический метод	2,50	-
77	459810,76	1333229,13	Картометрический метод	2,50	-
78	459814,29	1333217,68	Картометрический метод	2,50	-
79	459781,84	1333209,25	Картометрический метод	2,50	-
80	459721,13	1333423,88	Картометрический метод	2,50	-
81	459700,32	1333515,28	Картометрический метод	2,50	-
82	459690,67	1333591,85	Картометрический метод	2,50	-
83	459658,65	1333586,36	Картометрический метод	2,50	-
84	459632,13	1333581,8	Картометрический метод	2,50	-
85	459609,71	1333577,95	Картометрический метод	2,50	-
86	459600,82	1333607,35	Картометрический метод	2,50	-
87	459577,4	1333599,85	Картометрический метод	2,50	-
88	459561,8	1333685,65	Картометрический метод	2,50	-
89	459556,55	1333695,62	Картометрический метод	2,50	-

Сведения о местоположении границ объекта

90	459557,63	1333738,88	Картометрический метод	2,50	-
91	459613,49	1333744,52	Картометрический метод	2,50	-
92	459667,58	1333760,11	Картометрический метод	2,50	-
93	459676,27	1333748,75	Картометрический метод	2,50	-
94	459695,85	1333742,11	Картометрический метод	2,50	-
95	459719,93	1333749,38	Картометрический метод	2,50	-
96	459762,64	1333740,63	Картометрический метод	2,50	-
97	459775,12	1333756,28	Картометрический метод	2,50	-
98	459772,77	1333776,09	Картометрический метод	2,50	-
99	459772,5	1333778,37	Картометрический метод	2,50	-
100	459799,59	1333785,37	Картометрический метод	2,50	-
101	459804,97	1333789,52	Картометрический метод	2,50	-
102	459811,95	1333805,79	Картометрический метод	2,50	-
103	459711,52	1333862,36	Картометрический метод	2,50	-
104	459713,92	1333868,54	Картометрический метод	2,50	-
105	459679,34	1333880,48	Картометрический метод	2,50	-
106	459676,59	1333876,25	Картометрический метод	2,50	-
107	459676,44	1333876,44	Картометрический метод	2,50	-
108	459676,43	1333876,71	Картометрический метод	2,50	-
109	459651,22	1333907,44	Картометрический метод	2,50	-
110	459646,91	1333912,43	Картометрический метод	2,50	-
111	459629,6	1333917,08	Картометрический метод	2,50	-
112	459619,36	1333922,89	Картометрический метод	2,50	-
113	459617,43	1333920,04	Картометрический метод	2,50	-
114	459614,9	1333919,94	Картометрический метод	2,50	-
115	459616,95	1333912,69	Картометрический метод	2,50	-
116	459614,9	1333911,31	Картометрический метод	2,50	-
117	459581,3	1333888,74	Картометрический метод	2,50	-
118	459544,63	1333873,48	Картометрический метод	2,50	-
1	459540,41	1333880,54	Картометрический метод	2,50	-
ЗУ1					
119	459781,84	1333209,25	Картометрический метод	2,50	-
120	459814,29	1333217,68	Картометрический метод	2,50	-
121	459810,64	1333229,53	Картометрический метод	2,50	-
122	459819,52	1333232,92	Картометрический метод	2,50	-
123	459864,67	1333252,48	Картометрический метод	2,50	-
124	459912,31	1333273,11	Картометрический метод	2,50	-
125	459941,99	1333285,96	Картометрический метод	2,50	-
126	459946,5	1333287,92	Картометрический метод	2,50	-
127	459948,34	1333279,73	Картометрический метод	2,50	-
128	459969,23	1333286,24	Картометрический метод	2,50	-
129	459992,36	1333293,45	Картометрический метод	2,50	-
130	459989,01	1333306,18	Картометрический метод	2,50	-
131	460026,78	1333322,41	Картометрический метод	2,50	-
132	459982,65	1333501,3	Картометрический метод	2,50	-
133	459981,99	1333503,54	Картометрический метод	2,50	-
134	459980,06	1333511,35	Картометрический метод	2,50	-
135	459943,64	1333542,36	Картометрический метод	2,50	-
136	459942,69	1333540,93	Картометрический метод	2,50	-
137	459929,78	1333553,73	Картометрический метод	2,50	-
138	459915,76	1333567,64	Картометрический метод	2,50	-

Сведения о местоположении границ объекта

139	459877,69	1333605,33	Картометрический метод	2,50	-
140	459862,1	1333620,86	Картометрический метод	2,50	-
141	459856,78	1333626,14	Картометрический метод	2,50	-
142	459819,8	1333733,93	Картометрический метод	2,50	-
143	459811,95	1333805,79	Картометрический метод	2,50	-
144	459804,97	1333789,52	Картометрический метод	2,50	-
145	459799,59	1333785,37	Картометрический метод	2,50	-
146	459772,5	1333778,37	Картометрический метод	2,50	-
147	459775,12	1333756,28	Картометрический метод	2,50	-
148	459762,64	1333740,63	Картометрический метод	2,50	-
149	459719,93	1333749,38	Картометрический метод	2,50	-
150	459695,85	1333742,11	Картометрический метод	2,50	-
151	459676,27	1333748,75	Картометрический метод	2,50	-
152	459667,58	1333760,11	Картометрический метод	2,50	-
153	459613,49	1333744,52	Картометрический метод	2,50	-
154	459557,63	1333738,88	Картометрический метод	2,50	-
155	459556,55	1333695,62	Картометрический метод	2,50	-
156	459561,8	1333685,65	Картометрический метод	2,50	-
157	459577,4	1333599,85	Картометрический метод	2,50	-
158	459600,82	1333607,35	Картометрический метод	2,50	-
159	459609,71	1333577,95	Картометрический метод	2,50	-
160	459632,13	1333581,8	Картометрический метод	2,50	-
161	459658,65	1333586,36	Картометрический метод	2,50	-
162	459690,67	1333591,85	Картометрический метод	2,50	-
163	459700,32	1333515,28	Картометрический метод	2,50	-
164	459702,98	1333503,59	Картометрический метод	2,50	-
165	459706,6	1333487,67	Картометрический метод	2,50	-
166	459721,13	1333423,88	Картометрический метод	2,50	-
167	459735,47	1333380,17	Картометрический метод	2,50	-
119	459781,84	1333209,25	Картометрический метод	2,50	-
ЗУ3					
168	464215,81	1337917,58	Картометрический метод	2,50	-
169	464224,71	1337909,76	Картометрический метод	2,50	-
170	464243,96	1337885,01	Картометрический метод	2,50	-
171	464232,29	1337904,7	Картометрический метод	2,50	-
172	464271,15	1337946,55	Картометрический метод	2,50	-
173	464279,41	1337946,84	Картометрический метод	2,50	-
174	464324,87	1337987,35	Картометрический метод	2,50	-
175	464308,11	1338003,22	Картометрический метод	2,50	-
176	464255,79	1337960,76	Картометрический метод	2,50	-
168	464215,81	1337917,58	Картометрический метод	2,50	-
ЗУ4					
177	470024,68	1341355,1	Картометрический метод	2,50	-
178	469941,92	1341526,73	Картометрический метод	2,50	-
179	469936,28	1341523,39	Картометрический метод	2,50	-
180	469933,12	1341480,36	Картометрический метод	2,50	-
181	469929,28	1341460,33	Картометрический метод	2,50	-
182	469908,46	1341392,76	Картометрический метод	2,50	-
183	469886,47	1341349,58	Картометрический метод	2,50	-
184	469864,5	1341309,11	Картометрический метод	2,50	-
185	469835,86	1341282,23	Картометрический метод	2,50	-

Сведения о местоположении границ объекта

186	469800,51	1341263,33	Картометрический метод	2,50	-
187	469818,98	1341111,78	Картометрический метод	2,50	-
188	469884,65	1341136,27	Картометрический метод	2,50	-
189	469992,3	1341238,25	Картометрический метод	2,50	-
190	469965,1	1341294,66	Картометрический метод	2,50	-
191	469823,08	1341169,97	Картометрический метод	2,50	-
192	469820,74	1341175,51	Картометрический метод	2,50	-
177	470024,68	1341355,1	Картометрический метод	2,50	-

3. Сведения о характерных точках части (частей) границы объекта

Обозначение характерных точек части границы	Координаты, м		Метод определения координат характерной точки	Средняя квадратическая погрешность положения характерной точки (М), м	Описание обозначения точки на местности (при наличии)
	X	Y			
1	2	3	4	5	6
Часть № _____					
-	-	-	-	-	-



Контур плана, сформированный в кадастре

Масштаб 1:20000

- 1 - характерная точка участка, с которой начинается измерение участка, а также точка, с которой начинается измерение участка, с которой начинается измерение участка
- 2 - характерная точка участка, с которой начинается измерение участка, а также точка, с которой начинается измерение участка
- 3 - характерная точка участка, с которой начинается измерение участка, а также точка, с которой начинается измерение участка
- 4 - характерная точка участка, с которой начинается измерение участка, а также точка, с которой начинается измерение участка

ОПИСАНИЕ МЕСТОПОЛОЖЕНИЯ ГРАНИЦ

Лесопарковая зона

(наименование объекта местоположение границ, которого описано (далее - объект))

Раздел 1

Сведения об объекте		
№ п/п	Характеристики объекта	Описание характеристик
1	2	3
1	Местоположение объекта	Российская Федерация, Рязанская область, р-н Рязанский, с/п Заборьевское
2	Площадь объекта \pm величина погрешности определения площади ($P \pm \Delta P$)	29853732 кв.м. \pm 7499 кв.м.
3	Иные характеристики объекта	

Раздел 2

Сведения о местоположении границ объекта					
1. Система координат <u>МСК-62</u>					
2. Сведения о характерных точках границ объекта					
Обозначение характерных точек границы	Координаты, м		Метод определения координат характерной точки	Средняя квадратическая погрешность положения характерной точки (М), м	Описание обозначения точки на местности (при наличии)
	X	Y			
1	2	3	4	5	6
ЗУ1					
1	458891,64	1334096,51	Картометрический метод	2,50	-
2	458883,55	1334105,96	Картометрический метод	2,50	-
3	458869,86	1334126,97	Картометрический метод	2,50	-
4	458847,71	1334163,61	Картометрический метод	2,50	-
5	458792,42	1334255,9	Картометрический метод	2,50	-
6	458775,08	1334293,76	Картометрический метод	2,50	-
7	458763,97	1334315,28	Картометрический метод	2,50	-
8	458721,13	1334326,03	Картометрический метод	2,50	-
9	458673,84	1334231,62	Картометрический метод	2,50	-
10	458636,15	1334145,93	Картометрический метод	2,50	-
11	458660,47	1334147,7	Картометрический метод	2,50	-
12	458756,11	1334146,98	Картометрический метод	2,50	-
13	458769,73	1334142,61	Картометрический метод	2,50	-
14	458788,2	1334136,42	Картометрический метод	2,50	-
15	458805,68	1334128,97	Картометрический метод	2,50	-
16	458847,4	1334111,41	Картометрический метод	2,50	-
17	458873,01	1334102,61	Картометрический метод	2,50	-
1	458891,64	1334096,51	Картометрический метод	2,50	-
ЗУ2					
18	458717,55	1334327,82	Картометрический метод	2,50	-
19	458753,95	1334485,68	Картометрический метод	2,50	-
20	458700,5	1334468,16	Картометрический метод	2,50	-
18	458717,55	1334327,82	Картометрический метод	2,50	-
ЗУ3					
21	460833,65	1341023,19	Картометрический метод	2,50	-
22	460743,26	1340520,22	Картометрический метод	2,50	-
23	460727,52	1340489,03	Картометрический метод	2,50	-
24	460705,4	1340492,73	Картометрический метод	2,50	-
25	460675,49	1340508,03	Картометрический метод	2,50	-
26	460582,48	1340534,23	Картометрический метод	2,50	-
27	460617,37	1340630,07	Картометрический метод	2,50	-
28	460526,52	1340572,47	Картометрический метод	2,50	-
29	460419,96	1340504,91	Картометрический метод	2,50	-
30	460339,42	1340495,33	Картометрический метод	2,50	-
31	460210,18	1340529,57	Картометрический метод	2,50	-
32	460040,46	1340653,98	Картометрический метод	2,50	-
33	459805	1340726,1	Картометрический метод	2,50	-
34	459806,77	1340850,12	Картометрический метод	2,50	-

Сведения о местоположении границ объекта

35	459796,75	1340913,11	Картометрический метод	2,50	-
36	459686,38	1340877,22	Картометрический метод	2,50	-
37	459645,78	1340850,37	Картометрический метод	2,50	-
38	459964,67	1341139,15	Картометрический метод	2,50	-
39	460122,15	1341270,31	Картометрический метод	2,50	-
40	460168,48	1341538,47	Картометрический метод	2,50	-
41	460291,98	1341711,19	Картометрический метод	2,50	-
42	460587,53	1341833,03	Картометрический метод	2,50	-
43	460668,26	1341477,87	Картометрический метод	2,50	-
44	460802,09	1341443,48	Картометрический метод	2,50	-
21	460833,65	1341023,19	Картометрический метод	2,50	-
ЗУ4					
45	464442,1	1341353,83	Картометрический метод	2,50	-
46	464467,03	1341370,7	Картометрический метод	2,50	-
47	464596,93	1341458,29	Картометрический метод	2,50	-
48	464565,29	1341755,24	Картометрический метод	2,50	-
49	464539,95	1342160,51	Картометрический метод	2,50	-
50	464342,02	1342166,13	Картометрический метод	2,50	-
51	463949,14	1342295,81	Картометрический метод	2,50	-
52	463899,29	1342286,48	Картометрический метод	2,50	-
53	463984,41	1342268,8	Картометрический метод	2,50	-
54	464244,47	1341705,02	Картометрический метод	2,50	-
55	464344,42	1341635,44	Картометрический метод	2,50	-
56	464423,48	1341643,2	Картометрический метод	2,50	-
57	464291,78	1341562,78	Картометрический метод	2,50	-
58	464274,11	1341496	Картометрический метод	2,50	-
59	464249,41	1341457,3	Картометрический метод	2,50	-
60	464151,21	1341383,87	Картометрический метод	2,50	-
61	464049,46	1341331,38	Картометрический метод	2,50	-
62	464121,03	1341136,55	Картометрический метод	2,50	-
63	464243,25	1341219,26	Картометрический метод	2,50	-
45	464442,1	1341353,83	Картометрический метод	2,50	-
ЗУ5					
64	463643,23	1342172,7	Картометрический метод	2,50	-
65	463655,06	1342201,56	Картометрический метод	2,50	-
66	463712,53	1342235,46	Картометрический метод	2,50	-
67	463736,24	1342255,96	Картометрический метод	2,50	-
68	463511,08	1342213,81	Картометрический метод	2,50	-
69	463441,06	1342346,05	Картометрический метод	2,50	-
70	463408,45	1342330,1	Картометрический метод	2,50	-
71	463446,98	1342304,38	Картометрический метод	2,50	-
72	463478	1342220,43	Картометрический метод	2,50	-
73	463509,14	1342155,09	Картометрический метод	2,50	-
74	463527,61	1342136,35	Картометрический метод	2,50	-
75	463549,98	1342141,76	Картометрический метод	2,50	-
76	463576,11	1342152,73	Картометрический метод	2,50	-
77	463602,26	1342167,42	Картометрический метод	2,50	-
64	463643,23	1342172,7	Картометрический метод	2,50	-
ЗУ6					
78	463060,58	1341415,89	Картометрический метод	2,50	-
79	463051,58	1341450,55	Картометрический метод	2,50	-

Сведения о местоположении границ объекта

80	463034,7	1341485,29	Картометрический метод	2,50	-
81	463013,83	1341506,26	Картометрический метод	2,50	-
82	463000,77	1341521,27	Картометрический метод	2,50	-
83	462965	1341599,06	Картометрический метод	2,50	-
84	462995,38	1341630,51	Картометрический метод	2,50	-
85	463036,13	1341647,9	Картометрический метод	2,50	-
86	463060,41	1341666,5	Картометрический метод	2,50	-
87	463072,18	1341702,64	Картометрический метод	2,50	-
88	463067,37	1341707,32	Картометрический метод	2,50	-
89	462984,81	1341946,84	Картометрический метод	2,50	-
90	462994,32	1341976,54	Картометрический метод	2,50	-
91	463007,52	1341998,77	Картометрический метод	2,50	-
92	462960,82	1342111,2	Картометрический метод	2,50	-
93	462831,43	1341983,21	Картометрический метод	2,50	-
94	462742,23	1341930,83	Картометрический метод	2,50	-
95	463001,23	1341396,01	Картометрический метод	2,50	-
78	463060,58	1341415,89	Картометрический метод	2,50	-
ЗУ7					
96	463166,49	1340985,08	Картометрический метод	2,50	-
97	463152,15	1341022,21	Картометрический метод	2,50	-
98	463079,43	1341227,41	Картометрический метод	2,50	-
99	463059,15	1341221,94	Картометрический метод	2,50	-
100	463033,09	1341196,27	Картометрический метод	2,50	-
101	463003,46	1341142,5	Картометрический метод	2,50	-
102	462966,55	1341093,29	Картометрический метод	2,50	-
103	462976,04	1341067,42	Картометрический метод	2,50	-
104	462994,72	1341016,51	Картометрический метод	2,50	-
105	463042,63	1340952,9	Картометрический метод	2,50	-
106	463109,54	1340944,97	Картометрический метод	2,50	-
96	463166,49	1340985,08	Картометрический метод	2,50	-
ЗУ8					
107	463905,62	1341167,96	Картометрический метод	2,50	-
108	463779,77	1341511,22	Картометрический метод	2,50	-
109	463581,98	1341432,67	Картометрический метод	2,50	-
110	463561,31	1341404,92	Картометрический метод	2,50	-
111	463568,51	1341371,37	Картометрический метод	2,50	-
112	463621,6	1341253,77	Картометрический метод	2,50	-
113	463675,69	1341271,98	Картометрический метод	2,50	-
114	463743,18	1341089,16	Картометрический метод	2,50	-
107	463905,62	1341167,96	Картометрический метод	2,50	-
ЗУ9					
115	463453,33	1341851,02	Картометрический метод	2,50	-
116	463491,88	1341714,6	Картометрический метод	2,50	-
117	463526,49	1341646,9	Картометрический метод	2,50	-
118	463645,96	1341702,91	Картометрический метод	2,50	-
119	463557,61	1341898,6	Картометрический метод	2,50	-
115	463453,33	1341851,02	Картометрический метод	2,50	-
ЗУ10					
120	466362,1	1341081,92	Картометрический метод	2,50	-
121	466435,2	1341184,78	Картометрический метод	2,50	-
122	466130,45	1341468	Картометрический метод	2,50	-
123	465868,05	1341131,02	Картометрический метод	2,50	-

Сведения о местоположении границ объекта

124	465910,73	1341108,84	Картометрический метод	2,50	-
125	465976,22	1341133,05	Картометрический метод	2,50	-
126	466096,71	1341188,22	Картометрический метод	2,50	-
127	466127,42	1341194,67	Картометрический метод	2,50	-
128	466150,99	1341193,32	Картометрический метод	2,50	-
129	466283,84	1341152,59	Картометрический метод	2,50	-
130	466327,82	1341127,72	Картометрический метод	2,50	-
131	466362,2	1341091,28	Картометрический метод	2,50	-
120	466362,1	1341081,92	Картометрический метод	2,50	-
ЗУП					
132	465491,5	1339140,48	Картометрический метод	2,50	-
133	465508,93	1339139,23	Картометрический метод	2,50	-
134	465519,46	1339140,25	Картометрический метод	2,50	-
135	465516,65	1339137	Картометрический метод	2,50	-
136	465507,37	1339090,48	Картометрический метод	2,50	-
137	465522,73	1339067,3	Картометрический метод	2,50	-
138	465569,78	1339063,64	Картометрический метод	2,50	-
139	465614,71	1339088,66	Картометрический метод	2,50	-
140	465631,77	1339093,48	Картометрический метод	2,50	-
141	465647,82	1339115,33	Картометрический метод	2,50	-
142	465796,31	1339273,81	Картометрический метод	2,50	-
143	465833,78	1339300,54	Картометрический метод	2,50	-
144	465864,58	1339317,56	Картометрический метод	2,50	-
145	465906,03	1339350,81	Картометрический метод	2,50	-
146	465826,54	1339359,06	Картометрический метод	2,50	-
147	465811,24	1339363,97	Картометрический метод	2,50	-
148	465796,85	1339362,15	Картометрический метод	2,50	-
149	465777,63	1339355,58	Картометрический метод	2,50	-
150	465716,09	1339329,19	Картометрический метод	2,50	-
151	465690,29	1339340,9	Картометрический метод	2,50	-
152	465666,44	1339355,44	Картометрический метод	2,50	-
153	465653,77	1339357,48	Картометрический метод	2,50	-
154	465669,45	1339374,3	Картометрический метод	2,50	-
155	465684,11	1339392,04	Картометрический метод	2,50	-
156	465699,42	1339409,39	Картометрический метод	2,50	-
157	465731,61	1339445,28	Картометрический метод	2,50	-
158	465726,04	1339451,47	Картометрический метод	2,50	-
159	465694,53	1339413,6	Картометрический метод	2,50	-
160	465653,07	1339364,72	Картометрический метод	2,50	-
161	465632,15	1339341,3	Картометрический метод	2,50	-
162	465623,73	1339344,18	Картометрический метод	2,50	-
163	465602,93	1339344,34	Картометрический метод	2,50	-
164	465542,63	1339326,22	Картометрический метод	2,50	-
165	465540,49	1339340,3	Картометрический метод	2,50	-
166	465539,48	1339355,48	Картометрический метод	2,50	-
167	465544,64	1339369,5	Картометрический метод	2,50	-
168	465550,34	1339380,15	Картометрический метод	2,50	-
169	465546,47	1339388,61	Картометрический метод	2,50	-
170	465535,83	1339395,43	Картометрический метод	2,50	-
171	465506	1339392,27	Картометрический метод	2,50	-
172	465479,02	1339391,91	Картометрический метод	2,50	-

Сведения о местоположении границ объекта

173	465440,2	1339389,39	Картометрический метод	2,50	-
174	465435,1	1339384,92	Картометрический метод	2,50	-
175	465435,06	1339378,74	Картометрический метод	2,50	-
176	465444,59	1339375,29	Картометрический метод	2,50	-
177	465469,3	1339370,05	Картометрический метод	2,50	-
178	465492,83	1339359,2	Картометрический метод	2,50	-
179	465502,88	1339350,13	Картометрический метод	2,50	-
180	465510,65	1339336,01	Картометрический метод	2,50	-
181	465512,79	1339320,26	Картометрический метод	2,50	-
182	465505,3	1339296,69	Картометрический метод	2,50	-
183	465480,49	1339286,19	Картометрический метод	2,50	-
184	465369,9	1339271,82	Картометрический метод	2,50	-
185	465327,45	1339272,14	Картометрический метод	2,50	-
186	465297,15	1339280,79	Картометрический метод	2,50	-
187	465273,01	1339286,62	Картометрический метод	2,50	-
188	465253,91	1339291,23	Картометрический метод	2,50	-
189	465233,55	1339297,09	Картометрический метод	2,50	-
190	465195,03	1339307,59	Картометрический метод	2,50	-
191	465127,52	1339317,22	Картометрический метод	2,50	-
192	465064,62	1339333,2	Картометрический метод	2,50	-
193	465027,42	1339364,53	Картометрический метод	2,50	-
194	465016,74	1339402,96	Картометрический метод	2,50	-
195	465021,67	1339453,15	Картометрический метод	2,50	-
196	465021,95	1339490,56	Картометрический метод	2,50	-
197	465104,72	1339462,7	Картометрический метод	2,50	-
198	465471,85	1339482,86	Картометрический метод	2,50	-
199	465587,3	1339492,17	Картометрический метод	2,50	-
200	465761,45	1339501,86	Картометрический метод	2,50	-
201	465765,81	1339508,07	Картометрический метод	2,50	-
202	465816,03	1339511,57	Картометрический метод	2,50	-
203	465832,87	1339512,7	Картометрический метод	2,50	-
204	465877,31	1339513,95	Картометрический метод	2,50	-
205	465914,07	1339515,26	Картометрический метод	2,50	-
206	465938,87	1339518,84	Картометрический метод	2,50	-
207	465963,63	1339522,43	Картометрический метод	2,50	-
208	465980,54	1339523,62	Картометрический метод	2,50	-
209	465994,75	1339524,32	Картометрический метод	2,50	-
210	466015,15	1339524,3	Картометрический метод	2,50	-
211	466030,13	1339524,5	Картометрический метод	2,50	-
212	466043,51	1339525,95	Картометрический метод	2,50	-
213	466055,57	1339527,21	Картометрический метод	2,50	-
214	466079,68	1339528,55	Картометрический метод	2,50	-
215	466103,88	1339529,89	Картометрический метод	2,50	-
216	466108,52	1339530,16	Картометрический метод	2,50	-
217	466111,04	1339530,3	Картометрический метод	2,50	-
218	466124,54	1339531,58	Картометрический метод	2,50	-
219	466139,93	1339533,12	Картометрический метод	2,50	-
220	466156,96	1339533,91	Картометрический метод	2,50	-
221	466173,92	1339534,7	Картометрический метод	2,50	-
222	466193,57	1339536,08	Картометрический метод	2,50	-
223	466206,51	1339537,03	Картометрический метод	2,50	-

Сведения о местоположении границ объекта

224	466209,87	1339537,29	Картометрический метод	2,50	-
225	466213	1339537,43	Картометрический метод	2,50	-
226	466215,82	1339537,36	Картометрический метод	2,50	-
227	466232,12	1339538,3	Картометрический метод	2,50	-
228	466245,26	1339539,35	Картометрический метод	2,50	-
229	466262,7	1339541,34	Картометрический метод	2,50	-
230	466245,11	1339541,35	Картометрический метод	2,50	-
231	466232	1339540,3	Картометрический метод	2,50	-
232	466216,26	1339539,38	Картометрический метод	2,50	-
233	466213,12	1339539,42	Картометрический метод	2,50	-
234	466209,7	1339539,28	Картометрический метод	2,50	-
235	466206,28	1339539,01	Картометрический метод	2,50	-
236	466193,43	1339538,07	Картометрический метод	2,50	-
237	466173,79	1339536,7	Картометрический метод	2,50	-
238	466156,91	1339535,91	Картометрический метод	2,50	-
239	466139,8	1339535,11	Картометрический метод	2,50	-
240	466124,28	1339533,57	Картометрический метод	2,50	-
241	466110,92	1339532,3	Картометрический метод	2,50	-
242	466108,4	1339532,15	Картометрический метод	2,50	-
243	466103,76	1339531,88	Картометрический метод	2,50	-
244	466079,57	1339530,54	Картометрический метод	2,50	-
245	466055,46	1339529,21	Картометрический метод	2,50	-
246	466043,21	1339527,93	Картометрический метод	2,50	-
247	466029,99	1339526,5	Картометрический метод	2,50	-
248	466015,22	1339526,3	Картометрический метод	2,50	-
249	465994,67	1339526,32	Картометрический метод	2,50	-
250	465980,42	1339525,62	Картометрический метод	2,50	-
251	465963,47	1339524,43	Картометрический метод	2,50	-
252	465938,46	1339520,8	Картометрический метод	2,50	-
253	465913,91	1339517,26	Картометрический метод	2,50	-
254	465877,32	1339515,95	Картометрический метод	2,50	-
255	465832,74	1339514,7	Картометрический метод	2,50	-
256	465815,89	1339513,57	Картометрический метод	2,50	-
257	465755,64	1339509,37	Картометрический метод	2,50	-
258	465703,67	1339506,29	Картометрический метод	2,50	-
259	465623,13	1339502,79	Картометрический метод	2,50	-
260	465471,69	1339491,83	Картометрический метод	2,50	-
261	465407,92	1339486	Картометрический метод	2,50	-
262	465369,52	1339483,54	Картометрический метод	2,50	-
263	465256,27	1339477,85	Картометрический метод	2,50	-
264	465255,92	1339482,79	Картометрический метод	2,50	-
265	465194,19	1339479,04	Картометрический метод	2,50	-
266	465150,98	1339476,42	Картометрический метод	2,50	-
267	465096,17	1339473,55	Картометрический метод	2,50	-
268	465022	1339497,93	Картометрический метод	2,50	-
269	464903,58	1339532,98	Картометрический метод	2,50	-
270	464847,11	1339507,22	Картометрический метод	2,50	-
271	464840,31	1339481,78	Картометрический метод	2,50	-
272	464829,2	1339434,49	Картометрический метод	2,50	-
273	464839,18	1339408,51	Картометрический метод	2,50	-
274	464815,53	1339381,88	Картометрический метод	2,50	-

Сведения о местоположении границ объекта

275	464814,83	1339371,25	Картометрический метод	2,50	-
276	464822,09	1339352,88	Картометрический метод	2,50	-
277	464813,94	1339333,86	Картометрический метод	2,50	-
278	464816,9	1339324,18	Картометрический метод	2,50	-
279	464835,13	1339311,8	Картометрический метод	2,50	-
280	464846,19	1339277,51	Картометрический метод	2,50	-
281	464866,57	1339246,28	Картометрический метод	2,50	-
282	464884,63	1339240,42	Картометрический метод	2,50	-
283	464905,26	1339247,31	Картометрический метод	2,50	-
284	464959,31	1339245,89	Картометрический метод	2,50	-
285	465008,66	1339233,37	Картометрический метод	2,50	-
286	465060,77	1339184,23	Картометрический метод	2,50	-
287	465044,67	1339165,85	Картометрический метод	2,50	-
288	465113,36	1339092,14	Картометрический метод	2,50	-
289	465074,27	1339042,95	Картометрический метод	2,50	-
290	465065,23	1339049,66	Картометрический метод	2,50	-
291	465039,62	1339006,41	Картометрический метод	2,50	-
292	464975,66	1339019,07	Картометрический метод	2,50	-
293	464947,91	1339050,9	Картометрический метод	2,50	-
294	464934,18	1339027,08	Картометрический метод	2,50	-
295	464991,04	1338933,82	Картометрический метод	2,50	-
296	464987,09	1338924,45	Картометрический метод	2,50	-
297	464992,27	1338910,88	Картометрический метод	2,50	-
298	465027,79	1338875,86	Картометрический метод	2,50	-
299	465036,42	1338859,82	Картометрический метод	2,50	-
300	465041,11	1338826,52	Картометрический метод	2,50	-
301	465017,68	1338782,86	Картометрический метод	2,50	-
302	464937,7	1338678,4	Картометрический метод	2,50	-
303	464923,58	1338667,54	Картометрический метод	2,50	-
304	464913,77	1338664,71	Картометрический метод	2,50	-
305	464905,26	1338664,95	Картометрический метод	2,50	-
306	464914,95	1338655,35	Картометрический метод	2,50	-
307	465046,12	1338544,12	Картометрический метод	2,50	-
308	465210,12	1338596,6	Картометрический метод	2,50	-
309	465204,77	1338604,61	Картометрический метод	2,50	-
310	465197,57	1338641,48	Картометрический метод	2,50	-
311	465205,89	1338684,63	Картометрический метод	2,50	-
312	465198,08	1338711,37	Картометрический метод	2,50	-
313	465185,38	1338724,8	Картометрический метод	2,50	-
314	465186,1	1338749,87	Картометрический метод	2,50	-
315	465192,45	1338786,64	Картометрический метод	2,50	-
316	465183,6	1338809,26	Картометрический метод	2,50	-
317	465165,24	1338816,18	Картометрический метод	2,50	-
318	465121,87	1338794,62	Картометрический метод	2,50	-
319	465098,64	1338831,6	Картометрический метод	2,50	-
320	465104,98	1338856,12	Картометрический метод	2,50	-
321	465118,09	1338849,85	Картометрический метод	2,50	-
322	465138,87	1338856,37	Картометрический метод	2,50	-
323	465142,2	1338868,07	Картометрический метод	2,50	-
324	465134,13	1338918,27	Картометрический метод	2,50	-
325	465142,12	1338933,95	Картометрический метод	2,50	-

Сведения о местоположении границ объекта

326	465106,44	1339019,55	Картометрический метод	2,50	-
327	465097,45	1339022,61	Картометрический метод	2,50	-
328	465104,9	1339025,25	Картометрический метод	2,50	-
329	465144,62	1339042,69	Картометрический метод	2,50	-
330	465164,89	1339185,43	Картометрический метод	2,50	-
331	465257,71	1339257,15	Картометрический метод	2,50	-
332	465326,73	1339245,48	Картометрический метод	2,50	-
333	465411,75	1339207,36	Картометрический метод	2,50	-
132	465491,5	1339140,48	Картометрический метод	2,50	-
ЗУ12					
334	465069,4	1339491,11	Картометрический метод	2,50	-
335	465069,95	1339756,93	Картометрический метод	2,50	-
336	464832,95	1339744,62	Картометрический метод	2,50	-
337	464788,72	1339711,44	Картометрический метод	2,50	-
338	464791,65	1339630,41	Картометрический метод	2,50	-
339	464796,21	1339592,28	Картометрический метод	2,50	-
340	464776,49	1339585,18	Картометрический метод	2,50	-
341	464752,27	1339545,48	Картометрический метод	2,50	-
342	464757,8	1339510	Картометрический метод	2,50	-
343	464831,93	1339511,31	Картометрический метод	2,50	-
344	464840,25	1339482	Картометрический метод	2,50	-
345	464847,11	1339507,22	Картометрический метод	2,50	-
346	464903,58	1339532,98	Картометрический метод	2,50	-
347	465021,99	1339497,1	Картометрический метод	2,50	-
348	465022	1339497,93	Картометрический метод	2,50	-
349	465022,05	1339505,2	Картометрический метод	2,50	-
334	465069,4	1339491,11	Картометрический метод	2,50	-
ЗУ13					
350	466096,17	1339827,19	Картометрический метод	2,50	-
351	466094,49	1339830,35	Картометрический метод	2,50	-
352	466046,86	1339829,05	Картометрический метод	2,50	-
353	465810,94	1339812,57	Картометрический метод	2,50	-
354	465563,54	1339799,05	Картометрический метод	2,50	-
355	465297,89	1339781,83	Картометрический метод	2,50	-
356	465095,54	1339769,9	Картометрический метод	2,50	-
357	464847,66	1339753,29	Картометрический метод	2,50	-
358	464837,56	1339749,47	Картометрический метод	2,50	-
359	464851,97	1339790,37	Картометрический метод	2,50	-
360	464883,55	1339792,6	Картометрический метод	2,50	-
361	464901,7	1339807,22	Картометрический метод	2,50	-
362	464909,8	1339848,56	Картометрический метод	2,50	-
363	464926,36	1339872,63	Картометрический метод	2,50	-
364	464967,91	1339891,59	Картометрический метод	2,50	-
365	464996,92	1339933,19	Картометрический метод	2,50	-
366	465032,66	1340052,34	Картометрический метод	2,50	-
367	465530,95	1340021,76	Картометрический метод	2,50	-
368	465582,84	1340001,89	Картометрический метод	2,50	-
369	466000,6	1340006,33	Картометрический метод	2,50	-
370	465996,92	1340012,3	Картометрический метод	2,50	-
371	465996,32	1340013,7	Картометрический метод	2,50	-
372	465991,18	1340017,13	Картометрический метод	2,50	-

Сведения о местоположении границ объекта

373	465831,67	1340008,66	Картометрический метод	2,50	-
374	465613,62	1340006,44	Картометрический метод	2,50	-
375	465583,07	1340004,82	Картометрический метод	2,50	-
376	465531,64	1340028	Картометрический метод	2,50	-
377	465007,56	1340071,32	Картометрический метод	2,50	-
378	465001,24	1340045,15	Картометрический метод	2,50	-
379	464958,3	1339970,6	Картометрический метод	2,50	-
380	464936,28	1339909,98	Картометрический метод	2,50	-
381	464848,56	1339796,02	Картометрический метод	2,50	-
382	464788,72	1339711,44	Картометрический метод	2,50	-
383	464832,95	1339744,62	Картометрический метод	2,50	-
384	465069,95	1339756,93	Картометрический метод	2,50	-
385	465069,94	1339761,95	Картометрический метод	2,50	-
386	465078,22	1339762,49	Картометрический метод	2,50	-
387	465088,89	1339763,02	Картометрический метод	2,50	-
388	465097,36	1339762,66	Картометрический метод	2,50	-
389	465106,89	1339762,2	Картометрический метод	2,50	-
390	465115,22	1339763,21	Картометрический метод	2,50	-
391	465125,49	1339764,66	Картометрический метод	2,50	-
392	465136,55	1339764,62	Картометрический метод	2,50	-
393	465148,13	1339764,56	Картометрический метод	2,50	-
394	465158,64	1339766,35	Картометрический метод	2,50	-
395	465168,63	1339768,04	Картометрический метод	2,50	-
396	465183,51	1339767,36	Картометрический метод	2,50	-
397	465190,22	1339768,83	Картометрический метод	2,50	-
398	465195,79	1339769,97	Картометрический метод	2,50	-
399	465204,89	1339769,72	Картометрический метод	2,50	-
400	465213,56	1339769,56	Картометрический метод	2,50	-
401	465224,1	1339770,35	Картометрический метод	2,50	-
402	465238,37	1339771,43	Картометрический метод	2,50	-
403	465260,28	1339773,09	Картометрический метод	2,50	-
404	465264,22	1339773,38	Картометрический метод	2,50	-
405	465264,52	1339773,39	Картометрический метод	2,50	-
406	465280,58	1339772,66	Картометрический метод	2,50	-
407	465306,94	1339771,13	Картометрический метод	2,50	-
408	465313,9	1339770,71	Картометрический метод	2,50	-
409	465346,63	1339772,05	Картометрический метод	2,50	-
410	465500,08	1339782,59	Картометрический метод	2,50	-
411	465515,31	1339785,3	Картометрический метод	2,50	-
412	465523,44	1339786,06	Картометрический метод	2,50	-
413	465546,19	1339788,48	Картометрический метод	2,50	-
414	465548,52	1339788,73	Картометрический метод	2,50	-
415	465555,78	1339789,65	Картометрический метод	2,50	-
416	465570,45	1339791,62	Картометрический метод	2,50	-
417	465581,53	1339792,13	Картометрический метод	2,50	-
418	465593,48	1339792,64	Картометрический метод	2,50	-
419	465606,3	1339794,62	Картометрический метод	2,50	-
420	465627,85	1339795,68	Картометрический метод	2,50	-
421	465649,23	1339797,84	Картометрический метод	2,50	-
422	465659,05	1339798,81	Картометрический метод	2,50	-
423	465666,25	1339798,65	Картометрический метод	2,50	-

Сведения о местоположении границ объекта

424	465673,02	1339798,85	Картометрический метод	2,50	-
425	465679,17	1339799,14	Картометрический метод	2,50	-
426	465702,5	1339801,87	Картометрический метод	2,50	-
427	465722,13	1339803,96	Картометрический метод	2,50	-
428	465737,27	1339804,33	Картометрический метод	2,50	-
429	465761,29	1339804,53	Картометрический метод	2,50	-
430	465771,95	1339804,44	Картометрический метод	2,50	-
431	465778,81	1339804,43	Картометрический метод	2,50	-
432	465787,18	1339805,44	Картометрический метод	2,50	-
433	465798,65	1339807,21	Картометрический метод	2,50	-
434	465813,13	1339807,68	Картометрический метод	2,50	-
435	465830,99	1339808,11	Картометрический метод	2,50	-
436	465849,1	1339810,2	Картометрический метод	2,50	-
437	465860,31	1339811,14	Картометрический метод	2,50	-
438	465864,26	1339810,93	Картометрический метод	2,50	-
439	465867,38	1339810,83	Картометрический метод	2,50	-
440	465876,19	1339811,58	Картометрический метод	2,50	-
441	465887,52	1339812,67	Картометрический метод	2,50	-
442	465897,34	1339813,24	Картометрический метод	2,50	-
443	465903,27	1339813,59	Картометрический метод	2,50	-
444	465916,87	1339814,49	Картометрический метод	2,50	-
445	465921,33	1339814,84	Картометрический метод	2,50	-
446	465926,22	1339815,29	Картометрический метод	2,50	-
447	465942,53	1339816,94	Картометрический метод	2,50	-
448	465955,9	1339818,36	Картометрический метод	2,50	-
449	465965,63	1339819,38	Картометрический метод	2,50	-
450	465974,42	1339820,18	Картометрический метод	2,50	-
451	465988,7	1339821,3	Картометрический метод	2,50	-
452	465996,31	1339821,79	Картометрический метод	2,50	-
453	466005,21	1339822,35	Картометрический метод	2,50	-
454	466012,98	1339823,06	Картометрический метод	2,50	-
455	466020,36	1339823,74	Картометрический метод	2,50	-
456	466029,22	1339823,96	Картометрический метод	2,50	-
457	466038,08	1339824,18	Картометрический метод	2,50	-
458	466049,92	1339825,01	Картометрический метод	2,50	-
459	466068,28	1339826,3	Картометрический метод	2,50	-
460	466077,39	1339826,92	Картометрический метод	2,50	-
461	466086,9	1339827,54	Картометрический метод	2,50	-
350	466096,17	1339827,19	Картометрический метод	2,50	-
ЗУ 14					
462	463767	1348834,35	Картометрический метод	2,50	-
463	463688,37	1348723,2	Картометрический метод	2,50	-
464	462347,48	1349749,18	Картометрический метод	2,50	-
465	461881,42	1350108,3	Картометрический метод	2,50	-
466	461356,69	1350463,72	Картометрический метод	2,50	-
467	461384,74	1350505,14	Картометрический метод	2,50	-
468	461398,59	1350564,36	Картометрический метод	2,50	-
469	461287,99	1350418,41	Картометрический метод	2,50	-
470	461803,34	1350034,6	Картометрический метод	2,50	-
471	461336,07	1349426,99	Картометрический метод	2,50	-
472	462141,23	1348960,74	Картометрический метод	2,50	-

Сведения о местоположении границ объекта

473	462789,5	1348536,8	Картометрический метод	2,50	-
474	463268,79	1348222,68	Картометрический метод	2,50	-
475	462836,24	1347614	Картометрический метод	2,50	-
476	463189,37	1347353,24	Картометрический метод	2,50	-
477	463252,75	1347144,21	Картометрический метод	2,50	-
478	463917,79	1347066,25	Картометрический метод	2,50	-
479	463969,23	1347241,29	Картометрический метод	2,50	-
480	463982,09	1347281,41	Картометрический метод	2,50	-
481	463993,34	1347314,6	Картометрический метод	2,50	-
482	464021,23	1347449,24	Картометрический метод	2,50	-
483	464028,87	1347492,57	Картометрический метод	2,50	-
484	464032,41	1347526,37	Картометрический метод	2,50	-
485	464032,68	1347545,51	Картометрический метод	2,50	-
486	464031,13	1347564,64	Картометрический метод	2,50	-
487	464026,56	1347598,22	Картометрический метод	2,50	-
488	464024,8	1347617,89	Картометрический метод	2,50	-
489	464024,87	1347637,98	Картометрический метод	2,50	-
490	464026,87	1347672,57	Картометрический метод	2,50	-
491	464028,71	1347700,21	Картометрический метод	2,50	-
492	464028,09	1347717,25	Картометрический метод	2,50	-
493	463990,21	1348013,9	Картометрический метод	2,50	-
494	463985,87	1348059,9	Картометрический метод	2,50	-
495	463987,42	1348079,46	Картометрический метод	2,50	-
496	464119,03	1348580,77	Картометрический метод	2,50	-
462	463767	1348834,35	Картометрический метод	2,50	-
ЗУ15					
497	462671,33	1352161,39	Картометрический метод	2,50	-
498	462398,73	1351803,69	Картометрический метод	2,50	-
499	462371,25	1351790,34	Картометрический метод	2,50	-
500	462189,43	1351582,12	Картометрический метод	2,50	-
501	462076,24	1351439,11	Картометрический метод	2,50	-
502	461735,4	1351008,96	Картометрический метод	2,50	-
503	460789,39	1351712,35	Картометрический метод	2,50	-
504	460028,96	1350663,81	Картометрический метод	2,50	-
505	458867,3	1351851,71	Картометрический метод	2,50	-
506	458472,44	1352246,08	Картометрический метод	2,50	-
507	458250,68	1352832,36	Картометрический метод	2,50	-
508	458557,75	1352332,79	Картометрический метод	2,50	-
509	459086,48	1351937,27	Картометрический метод	2,50	-
510	459369,43	1352322,2	Картометрический метод	2,50	-
511	459557,41	1352226,05	Картометрический метод	2,50	-
512	459877,69	1352610,97	Картометрический метод	2,50	-
513	459993,25	1352514,21	Картометрический метод	2,50	-
514	460673,24	1352664,6	Картометрический метод	2,50	-
515	460859,76	1352496,8	Картометрический метод	2,50	-
516	461178,19	1352884,42	Картометрический метод	2,50	-
517	461739,36	1352435,27	Картометрический метод	2,50	-
518	461352,94	1351874,89	Картометрический метод	2,50	-
519	461948,36	1351486,84	Картометрический метод	2,50	-
520	462304,23	1351883,4	Картометрический метод	2,50	-
521	462759,86	1352391,5	Картометрический метод	2,50	-

Сведения о местоположении границ объекта

522	462808,64	1352344	Картометрический метод	2,50	-
523	462677,77	1352175,49	Картометрический метод	2,50	-
497	462671,33	1352161,39	Картометрический метод	2,50	-
ЗУ16					
524	464692,24	1349915,18	Картометрический метод	2,50	-
525	464613,25	1349912	Картометрический метод	2,50	-
526	464528,94	1349867,5	Картометрический метод	2,50	-
527	464452,55	1349762,36	Картометрический метод	2,50	-
528	464446,04	1349746,38	Картометрический метод	2,50	-
529	464415,01	1349758,91	Картометрический метод	2,50	-
530	464403,82	1349714,68	Картометрический метод	2,50	-
531	464432,06	1349694,05	Картометрический метод	2,50	-
532	464408,76	1349662,15	Картометрический метод	2,50	-
533	464380,52	1349682,78	Картометрический метод	2,50	-
534	464399,96	1349709,39	Картометрический метод	2,50	-
535	464299,63	1349765,02	Картометрический метод	2,50	-
536	464283,82	1349774,43	Картометрический метод	2,50	-
537	464214,17	1349747,13	Картометрический метод	2,50	-
538	464235,04	1349721,14	Картометрический метод	2,50	-
539	464259,81	1349741,86	Картометрический метод	2,50	-
540	464290,09	1349703,22	Картометрический метод	2,50	-
541	464285,91	1349700,03	Картометрический метод	2,50	-
542	464281,85	1349705,1	Картометрический метод	2,50	-
543	464234,62	1349666,5	Картометрический метод	2,50	-
544	464227,31	1349672,07	Картометрический метод	2,50	-
545	464233,07	1349679,63	Картометрический метод	2,50	-
546	464187,08	1349737,26	Картометрический метод	2,50	-
547	464162,92	1349705,37	Картометрический метод	2,50	-
548	464152,51	1349712,53	Картометрический метод	2,50	-
549	464093,13	1349626,47	Картометрический метод	2,50	-
550	464112,96	1349617,11	Картометрический метод	2,50	-
551	464056,98	1349464,61	Картометрический метод	2,50	-
552	464029,15	1349361,97	Картометрический метод	2,50	-
553	464004,41	1349254,83	Картометрический метод	2,50	-
554	463992,15	1349230,63	Картометрический метод	2,50	-
555	463988,82	1349205,4	Картометрический метод	2,50	-
556	463993,85	1349160,28	Картометрический метод	2,50	-
557	464029,85	1349021,7	Картометрический метод	2,50	-
558	464074,27	1348786,04	Картометрический метод	2,50	-
559	464078,43	1348778,06	Картометрический метод	2,50	-
560	464084,37	1348775,61	Картометрический метод	2,50	-
561	464089,84	1348779,65	Картометрический метод	2,50	-
562	464091,52	1348785,37	Картометрический метод	2,50	-
563	464102,6	1348782,76	Картометрический метод	2,50	-
564	464095,94	1348747,85	Картометрический метод	2,50	-
565	464139,2	1348676,74	Картометрический метод	2,50	-
566	464147,67	1348657,44	Картометрический метод	2,50	-
567	464152,03	1348637,95	Картометрический метод	2,50	-
568	464151,44	1348621,24	Картометрический метод	2,50	-
569	464147,13	1348600,99	Картометрический метод	2,50	-
570	464010,85	1348085,09	Картометрический метод	2,50	-

Сведения о местоположении границ объекта

571	464009,14	1348075,95	Картометрический метод	2,50	-
572	464007,87	1348061,09	Картометрический метод	2,50	-
573	464050	1347719,46	Картометрический метод	2,50	-
574	464050,43	1347699,38	Картометрический метод	2,50	-
575	464046,85	1347637,01	Картометрический метод	2,50	-
576	464046,8	1347618,35	Картометрический метод	2,50	-
577	464048,4	1347600,94	Картометрический метод	2,50	-
578	464052,97	1347567,32	Картометрический метод	2,50	-
579	464054,68	1347546,47	Картометрический метод	2,50	-
580	464054,34	1347524,56	Картометрический метод	2,50	-
581	464050,68	1347489,14	Картометрический метод	2,50	-
582	464014,4	1347308,18	Картометрический метод	2,50	-
583	463937,29	1347072,26	Картометрический метод	2,50	-
584	463937,33	1347072,26	Картометрический метод	2,50	-
585	463966,29	1347072,89	Картометрический метод	2,50	-
586	464014,55	1347066,25	Картометрический метод	2,50	-
587	464144,69	1347652,89	Картометрический метод	2,50	-
588	464252,8	1348208,25	Картометрический метод	2,50	-
589	464457,71	1348346,3	Картометрический метод	2,50	-
590	464718,52	1348489,32	Картометрический метод	2,50	-
591	464640,8	1348715,92	Картометрический метод	2,50	-
592	464424,39	1348644,64	Картометрический метод	2,50	-
593	464409,22	1348650,08	Картометрический метод	2,50	-
594	464390,9	1348691,02	Картометрический метод	2,50	-
595	464349,39	1348688,73	Картометрический метод	2,50	-
596	464273,53	1348664,11	Картометрический метод	2,50	-
597	464290,75	1348594,05	Картометрический метод	2,50	-
598	464271,53	1348584,53	Картометрический метод	2,50	-
599	464283,41	1348549,77	Картометрический метод	2,50	-
600	464219,07	1348530,54	Картометрический метод	2,50	-
601	464199,64	1348569,76	Картометрический метод	2,50	-
602	464189,91	1348606,47	Картометрический метод	2,50	-
603	464175,71	1348676,27	Картометрический метод	2,50	-
604	464186,86	1348696,46	Картометрический метод	2,50	-
605	464107,4	1348936,72	Картометрический метод	2,50	-
606	464088,96	1348948,94	Картометрический метод	2,50	-
607	464061,76	1349025,37	Картометрический метод	2,50	-
608	464025,98	1349187,97	Картометрический метод	2,50	-
609	464037,8	1349243,21	Картометрический метод	2,50	-
610	464039,69	1349252,01	Картометрический метод	2,50	-
611	464049,4	1349297,38	Картометрический метод	2,50	-
612	464050,64	1349299,8	Картометрический метод	2,50	-
613	464062,53	1349309,48	Картометрический метод	2,50	-
614	464064,19	1349313,94	Картометрический метод	2,50	-
615	464050,22	1349353,46	Картометрический метод	2,50	-
616	464046,27	1349369,34	Картометрический метод	2,50	-
617	464083,76	1349371,51	Картометрический метод	2,50	-
618	464102,95	1349375,84	Картометрический метод	2,50	-
619	464121,36	1349386,67	Картометрический метод	2,50	-
620	464160,71	1349419,7	Картометрический метод	2,50	-
621	464170,12	1349424,93	Картометрический метод	2,50	-

Сведения о местоположении границ объекта

622	464177,45	1349423,65	Картометрический метод	2,50	-
623	464183,94	1349420,75	Картометрический метод	2,50	-
624	464185,55	1349417,9	Картометрический метод	2,50	-
625	464175,96	1349387,89	Картометрический метод	2,50	-
626	464180,34	1349386,36	Картометрический метод	2,50	-
627	464229,01	1349418,42	Картометрический метод	2,50	-
628	464303,99	1349438,41	Картометрический метод	2,50	-
629	464292,39	1349487,76	Картометрический метод	2,50	-
630	464334,12	1349465,06	Картометрический метод	2,50	-
631	464359,43	1349457,05	Картометрический метод	2,50	-
632	464387,86	1349445,26	Картометрический метод	2,50	-
633	464396,89	1349451,16	Картометрический метод	2,50	-
634	464409,02	1349473,48	Картометрический метод	2,50	-
635	464428,62	1349492,73	Картометрический метод	2,50	-
636	464473,36	1349459,8	Картометрический метод	2,50	-
637	464464,12	1349435,74	Картометрический метод	2,50	-
638	464467,09	1349431,24	Картометрический метод	2,50	-
639	464484,99	1349423,64	Картометрический метод	2,50	-
640	464499,85	1349410,1	Картометрический метод	2,50	-
641	464511,68	1349390,6	Картометрический метод	2,50	-
642	464520,58	1349380,09	Картометрический метод	2,50	-
643	464531,08	1349381,5	Картометрический метод	2,50	-
644	464537,19	1349397,88	Картометрический метод	2,50	-
645	464550,79	1349417,19	Картометрический метод	2,50	-
646	464556,77	1349415,65	Картометрический метод	2,50	-
647	464568,66	1349405,12	Картометрический метод	2,50	-
648	464565,64	1349400,66	Картометрический метод	2,50	-
649	464545,88	1349360,49	Картометрический метод	2,50	-
650	464545,56	1349317,2	Картометрический метод	2,50	-
651	464549,85	1349288,79	Картометрический метод	2,50	-
652	464567,57	1349255,82	Картометрический метод	2,50	-
653	464566,02	1349248,37	Картометрический метод	2,50	-
654	464561,23	1349208,09	Картометрический метод	2,50	-
655	464537,26	1349205,28	Картометрический метод	2,50	-
656	464542,91	1349158,95	Картометрический метод	2,50	-
657	464539,42	1349090,3	Картометрический метод	2,50	-
658	464525,44	1349013,07	Картометрический метод	2,50	-
659	464589,21	1349002,94	Картометрический метод	2,50	-
660	464578,87	1348930,58	Картометрический метод	2,50	-
661	464604,07	1348915,08	Картометрический метод	2,50	-
662	464690,66	1348929,29	Картометрический метод	2,50	-
663	464841,22	1348969,99	Картометрический метод	2,50	-
664	464848,54	1349002,55	Картометрический метод	2,50	-
665	464951,99	1349021,44	Картометрический метод	2,50	-
666	464974,98	1349059,12	Картометрический метод	2,50	-
667	464987,86	1349091,83	Картометрический метод	2,50	-
668	464993,15	1349124,59	Картометрический метод	2,50	-
669	464990,75	1349142,27	Картометрический метод	2,50	-
670	464980,72	1349152,44	Картометрический метод	2,50	-
671	464958,07	1349162,69	Картометрический метод	2,50	-
672	464963,29	1349528,54	Картометрический метод	2,50	-

Сведения о местоположении границ объекта

673	465006,19	1349525,69	Картометрический метод	2,50	-
674	465016,51	1349555,9	Картометрический метод	2,50	-
675	465014,36	1349606,38	Картометрический метод	2,50	-
676	464991,73	1349619,16	Картометрический метод	2,50	-
677	464981,7	1349629,33	Картометрический метод	2,50	-
678	465030,71	1349770,27	Картометрический метод	2,50	-
679	465056,44	1349835,69	Картометрический метод	2,50	-
680	465054,1	1349860,94	Картометрический метод	2,50	-
681	465036,6	1349883,77	Картометрический метод	2,50	-
682	465029,09	1349893,92	Картометрический метод	2,50	-
683	465034,18	1349898,93	Картометрический метод	2,50	-
684	465084,72	1349903,61	Картометрический метод	2,50	-
685	465081,66	1349917,19	Картометрический метод	2,50	-
686	465056,48	1349975,07	Картометрический метод	2,50	-
687	465047,55	1349999,76	Картометрический метод	2,50	-
688	464991,95	1349992,61	Картометрический метод	2,50	-
689	464979,22	1349975,07	Картометрический метод	2,50	-
690	464691,5	1349994,81	Картометрический метод	2,50	-
691	464688,9	1349984,73	Картометрический метод	2,50	-
524	464692,24	1349915,18	Картометрический метод	2,50	-
ЗУ17					
692	467320,73	1352325,97	Картометрический метод	2,50	-
693	467326,86	1352302,96	Картометрический метод	2,50	-
694	467327,37	1352276,87	Картометрический метод	2,50	-
695	467319,17	1352248,37	Картометрический метод	2,50	-
696	467267,81	1352132,73	Картометрический метод	2,50	-
697	467246,39	1352077,98	Картометрический метод	2,50	-
698	467243,8	1352045,25	Картометрический метод	2,50	-
699	467244,76	1352019,51	Картометрический метод	2,50	-
700	467251,16	1351985,42	Картометрический метод	2,50	-
701	467265,67	1351932,79	Картометрический метод	2,50	-
702	467270,2	1351906,6	Картометрический метод	2,50	-
703	467270,86	1351881,98	Картометрический метод	2,50	-
704	467268,01	1351864,14	Картометрический метод	2,50	-
705	467205,74	1351634,45	Картометрический метод	2,50	-
706	467155,27	1351449,82	Картометрический метод	2,50	-
707	467133,67	1351372,62	Картометрический метод	2,50	-
708	467128,21	1351322,22	Картометрический метод	2,50	-
709	467127,9	1351219,16	Картометрический метод	2,50	-
710	467122,09	1351119,96	Картометрический метод	2,50	-
711	467101,13	1350921,76	Картометрический метод	2,50	-
712	467096,38	1350850,05	Картометрический метод	2,50	-
713	467114,12	1350737,75	Картометрический метод	2,50	-
714	467129,3	1350673,29	Картометрический метод	2,50	-
715	467171,38	1350519,9	Картометрический метод	2,50	-
716	467175,87	1350490,42	Картометрический метод	2,50	-
717	467169,19	1350409,88	Картометрический метод	2,50	-
718	467159,71	1350246,96	Картометрический метод	2,50	-
719	467154,09	1350196,4	Картометрический метод	2,50	-
720	467142,46	1350140,62	Картометрический метод	2,50	-
721	467124,92	1350063,9	Картометрический метод	2,50	-

Сведения о местоположении границ объекта

722	467117,07	1349987,41	Картометрический метод	2,50	-
723	467110,59	1349885,66	Картометрический метод	2,50	-
724	467102,57	1349748,15	Картометрический метод	2,50	-
725	467093,89	1349646,01	Картометрический метод	2,50	-
726	467087,32	1349559,64	Картометрический метод	2,50	-
727	467085,04	1349491,35	Картометрический метод	2,50	-
728	467083,6	1349467,95	Картометрический метод	2,50	-
729	467076,66	1349429,97	Картометрический метод	2,50	-
730	467070,21	1349390,79	Картометрический метод	2,50	-
731	467038,63	1349237,1	Картометрический метод	2,50	-
732	467026,02	1349157,02	Картометрический метод	2,50	-
733	467023,89	1349125,81	Картометрический метод	2,50	-
734	467028,56	1349039,47	Картометрический метод	2,50	-
735	467035,74	1348954,21	Картометрический метод	2,50	-
736	467039,44	1348917,29	Картометрический метод	2,50	-
737	467043,13	1348884,65	Картометрический метод	2,50	-
738	467047,17	1348850,61	Картометрический метод	2,50	-
739	467045,7	1348830,82	Картометрический метод	2,50	-
740	467041,41	1348783,73	Картометрический метод	2,50	-
741	467038,27	1348743,22	Картометрический метод	2,50	-
742	466859,32	1348745,09	Картометрический метод	2,50	-
743	466858,12	1348684,48	Картометрический метод	2,50	-
744	466760,5	1348737,51	Картометрический метод	2,50	-
745	466769,16	1348751	Картометрический метод	2,50	-
746	466804,32	1348744,9	Картометрический метод	2,50	-
747	466840,28	1348868,75	Картометрический метод	2,50	-
748	466863,74	1348956,27	Картометрический метод	2,50	-
749	466866,59	1348959,47	Картометрический метод	2,50	-
750	466968	1349073,5	Картометрический метод	2,50	-
751	466975,49	1349089,12	Картометрический метод	2,50	-
752	466997,62	1349135,23	Картометрический метод	2,50	-
753	466999,67	1349139,5	Картометрический метод	2,50	-
754	467057,84	1349418,86	Картометрический метод	2,50	-
755	466961,49	1349512,82	Картометрический метод	2,50	-
756	466957,4	1349522,46	Картометрический метод	2,50	-
757	466979,45	1349651,99	Картометрический метод	2,50	-
758	467025,73	1349654,07	Картометрический метод	2,50	-
759	467043,8	1349673,95	Картометрический метод	2,50	-
760	467045,85	1349841,1	Картометрический метод	2,50	-
761	467043,14	1349891,68	Картометрический метод	2,50	-
762	467049,44	1349899,09	Картометрический метод	2,50	-
763	467056,94	1350479,53	Картометрический метод	2,50	-
764	466996,03	1350844,77	Картометрический метод	2,50	-
765	466977,33	1350924,45	Картометрический метод	2,50	-
766	466980,6	1350955,07	Картометрический метод	2,50	-
767	467037,35	1351304,01	Картометрический метод	2,50	-
768	467174,77	1351928,33	Картометрический метод	2,50	-
769	467130,94	1352117,92	Картометрический метод	2,50	-
770	467266,82	1352289,96	Картометрический метод	2,50	-
771	467291,93	1352507,63	Картометрический метод	2,50	-
692	467320,73	1352325,97	Картометрический метод	2,50	-

Сведения о местоположении границ объекта

ЗУ18					
772	460374,92	1360280,69	Картометрический метод	2,50	-
773	460273,57	1360178,98	Картометрический метод	2,50	-
774	460230,41	1360166,95	Картометрический метод	2,50	-
775	460219	1360216,57	Картометрический метод	2,50	-
776	460212,24	1360242,57	Картометрический метод	2,50	-
777	460367,45	1360306,54	Картометрический метод	2,50	-
778	460319,97	1360468,25	Картометрический метод	2,50	-
779	460170,92	1360425,71	Картометрический метод	2,50	-
780	460155,05	1360494,75	Картометрический метод	2,50	-
781	460251,19	1360521,52	Картометрический метод	2,50	-
782	460355,87	1360478,92	Картометрический метод	2,50	-
783	460381,38	1360421,51	Картометрический метод	2,50	-
784	460426,18	1360305,87	Картометрический метод	2,50	-
772	460374,92	1360280,69	Картометрический метод	2,50	-
ЗУ19					
785	460992,54	1359040,6	Картометрический метод	2,50	-
786	460887,42	1359225,68	Картометрический метод	2,50	-
787	460815,09	1359180,56	Картометрический метод	2,50	-
788	460756,22	1359185,85	Картометрический метод	2,50	-
789	460740,35	1359312,15	Картометрический метод	2,50	-
790	460760,62	1359443,37	Картометрический метод	2,50	-
791	460777,91	1359505,87	Картометрический метод	2,50	-
792	460796,72	1359578,56	Картометрический метод	2,50	-
793	460710,38	1359604,79	Картометрический метод	2,50	-
794	460661,84	1359462,37	Картометрический метод	2,50	-
795	460625,01	1359432,53	Картометрический метод	2,50	-
796	460620,43	1359390,47	Картометрический метод	2,50	-
797	460592,11	1359296,65	Картометрический метод	2,50	-
798	460546,94	1359258,6	Картометрический метод	2,50	-
799	460522,23	1359168,75	Картометрический метод	2,50	-
800	460507,22	1359132,05	Картометрический метод	2,50	-
801	460479,7	1359131,39	Картометрический метод	2,50	-
802	460431,32	1359144,39	Картометрический метод	2,50	-
803	460488,09	1359328,53	Картометрический метод	2,50	-
804	460331,03	1359342,65	Картометрический метод	2,50	-
805	460326,54	1359274,75	Картометрический метод	2,50	-
806	460359,97	1359218,18	Картометрический метод	2,50	-
807	460430,94	1359167,2	Картометрический метод	2,50	-
808	460397,68	1359063,53	Картометрический метод	2,50	-
809	460343,81	1358972,43	Картометрический метод	2,50	-
810	460309,74	1358968,04	Картометрический метод	2,50	-
811	460283,31	1358929,28	Картометрический метод	2,50	-
812	460218,6	1358861,2	Картометрический метод	2,50	-
813	460219,8	1358837,18	Картометрический метод	2,50	-
814	460265,24	1358811,74	Картометрический метод	2,50	-
815	460243,11	1358771,93	Картометрический метод	2,50	-
816	460302,09	1358766,74	Картометрический метод	2,50	-
817	460339,61	1358783,73	Картометрический метод	2,50	-
818	460349,91	1358814,6	Картометрический метод	2,50	-
819	460315,77	1358866,67	Картометрический метод	2,50	-

Сведения о местоположении границ объекта

820	460315,9	1358884,66	Картометрический метод	2,50	-
821	460343,26	1358888,78	Картометрический метод	2,50	-
822	460374,66	1358884	Картометрический метод	2,50	-
823	460410,59	1358831,1	Картометрический метод	2,50	-
824	460434,98	1358854,75	Картометрический метод	2,50	-
825	460394,66	1358886,65	Картометрический метод	2,50	-
826	460391,69	1358921,49	Картометрический метод	2,50	-
827	460416,6	1358941,42	Картометрический метод	2,50	-
828	460438,71	1358922,95	Картометрический метод	2,50	-
829	460467,63	1358915,92	Картометрический метод	2,50	-
830	460467,6	1358959,81	Картометрический метод	2,50	-
831	460435,47	1359123,24	Картометрический метод	2,50	-
832	460477	1359112,25	Картометрический метод	2,50	-
833	460499,1	1359099,03	Картометрический метод	2,50	-
834	460545,41	1359099,72	Картометрический метод	2,50	-
835	460533,06	1359079,43	Картометрический метод	2,50	-
836	460552,97	1359030,5	Картометрический метод	2,50	-
837	460517,86	1359024,21	Картометрический метод	2,50	-
838	460487,26	1359007,16	Картометрический метод	2,50	-
839	460561,08	1358898,58	Картометрический метод	2,50	-
840	460550,69	1358872,29	Картометрический метод	2,50	-
841	460477,64	1358860,6	Картометрический метод	2,50	-
842	460453,17	1358824,67	Картометрический метод	2,50	-
843	460396,25	1358811,94	Картометрический метод	2,50	-
844	460178,9	1358673,09	Картометрический метод	2,50	-
845	460165,49	1358581,9	Картометрический метод	2,50	-
846	460080,61	1358576,35	Картометрический метод	2,50	-
847	459992,04	1358505,95	Картометрический метод	2,50	-
848	459840,82	1358437,03	Картометрический метод	2,50	-
849	459827,12	1358447,54	Картометрический метод	2,50	-
850	459841,45	1358478,4	Картометрический метод	2,50	-
851	459938,75	1358538,32	Картометрический метод	2,50	-
852	459948,66	1358561,9	Картометрический метод	2,50	-
853	459939,52	1358589,61	Картометрический метод	2,50	-
854	459941,64	1358616,58	Картометрический метод	2,50	-
855	459929,72	1358632,29	Картометрический метод	2,50	-
856	459928,11	1358655,28	Картометрический метод	2,50	-
857	459950,67	1358666,49	Картометрический метод	2,50	-
858	459975,03	1358685,26	Картометрический метод	2,50	-
859	459977,75	1358712,08	Картометрический метод	2,50	-
860	459986,25	1358728,46	Картометрический метод	2,50	-
861	460024,84	1358720,52	Картометрический метод	2,50	-
862	460057,69	1358723,04	Картометрический метод	2,50	-
863	460077,82	1358788,86	Картометрический метод	2,50	-
864	460137,89	1358863,53	Картометрический метод	2,50	-
865	460138,01	1358879,25	Картометрический метод	2,50	-
866	460116,11	1358876,64	Картометрический метод	2,50	-
867	460094,9	1358861,16	Картометрический метод	2,50	-
868	460034,17	1358770,06	Картометрический метод	2,50	-
869	460009,38	1358770,24	Картометрический метод	2,50	-
870	460005,76	1358795,07	Картометрический метод	2,50	-

Сведения о местоположении границ объекта

871	460050,19	1358872,35	Картометрический метод	2,50	-
872	460101,07	1358927,6	Картометрический метод	2,50	-
873	460111,62	1358965,78	Картометрический метод	2,50	-
874	460146,33	1358951,73	Картометрический метод	2,50	-
875	460185,25	1359026,94	Картометрический метод	2,50	-
876	460208,86	1359104,95	Картометрический метод	2,50	-
877	460223,78	1359118,98	Картометрический метод	2,50	-
878	460236,28	1359111,99	Картометрический метод	2,50	-
879	460249,84	1359078,33	Картометрический метод	2,50	-
880	460272,54	1359064,54	Картометрический метод	2,50	-
881	460317,31	1359088,32	Картометрический метод	2,50	-
882	460348,93	1359131,71	Картометрический метод	2,50	-
883	460340,6	1359185,17	Картометрический метод	2,50	-
884	460301,38	1359295,06	Картометрический метод	2,50	-
885	460303,87	1359360,14	Картометрический метод	2,50	-
886	460322,13	1359398,12	Картометрический метод	2,50	-
887	460362,7	1359436,48	Картометрический метод	2,50	-
888	460395,52	1359523,92	Картометрический метод	2,50	-
889	460415,75	1359644,53	Картометрический метод	2,50	-
890	460401,42	1359711,98	Картометрический метод	2,50	-
891	460421,16	1359758,71	Картометрический метод	2,50	-
892	460471,03	1359764,78	Картометрический метод	2,50	-
893	460535,62	1359759,72	Картометрический метод	2,50	-
894	460549,82	1359823,04	Картометрический метод	2,50	-
895	460512,51	1359850,47	Картометрический метод	2,50	-
896	460524,55	1359908,86	Картометрический метод	2,50	-
897	460500,61	1359927,95	Картометрический метод	2,50	-
898	460459,27	1359977,7	Картометрический метод	2,50	-
899	460460,99	1360020,47	Картометрический метод	2,50	-
900	460478,48	1360021,69	Картометрический метод	2,50	-
901	460642,4	1360102,81	Картометрический метод	2,50	-
902	460615,65	1360149,48	Картометрический метод	2,50	-
903	460667,32	1360267,21	Картометрический метод	2,50	-
904	460677,33	1360263,85	Картометрический метод	2,50	-
905	460706,65	1360335,58	Картометрический метод	2,50	-
906	460664,54	1360350,68	Картометрический метод	2,50	-
907	460723,97	1360447,85	Картометрический метод	2,50	-
908	460776,45	1360418,82	Картометрический метод	2,50	-
909	460769,12	1360406,54	Картометрический метод	2,50	-
910	460733,51	1360346,64	Картометрический метод	2,50	-
911	460735,46	1360314,26	Картометрический метод	2,50	-
912	460755,41	1360299,85	Картометрический метод	2,50	-
913	460780,07	1360298,9	Картометрический метод	2,50	-
914	460809,31	1360330,2	Картометрический метод	2,50	-
915	460824,11	1360326,57	Картометрический метод	2,50	-
916	460827,74	1360280,43	Картометрический метод	2,50	-
917	460843,77	1360258,33	Картометрический метод	2,50	-
918	460921,73	1360209,9	Картометрический метод	2,50	-
919	460948,16	1360212,76	Картометрический метод	2,50	-
920	461088,61	1360177,15	Картометрический метод	2,50	-
921	461153,59	1360189,49	Картометрический метод	2,50	-

Сведения о местоположении границ объекта

922	461227,48	1360198,73	Картометрический метод	2,50	-
923	461226,73	1360194,57	Картометрический метод	2,50	-
924	461056,25	1359261,85	Картометрический метод	2,50	-
925	460992,55	1359040,6	Картометрический метод	2,50	-
785	460992,54	1359040,6	Картометрический метод	2,50	-
ЗУ20					
926	458889,53	1359948,6	Картометрический метод	2,50	-
927	458894,59	1359891,73	Картометрический метод	2,50	-
928	458906,82	1359850,57	Картометрический метод	2,50	-
929	458947	1359852,44	Картометрический метод	2,50	-
930	459005,45	1359864,51	Картометрический метод	2,50	-
931	459039,84	1359860,05	Картометрический метод	2,50	-
932	459104,85	1359790,33	Картометрический метод	2,50	-
933	459197,89	1359751,85	Картометрический метод	2,50	-
934	459253,61	1359691,37	Картометрический метод	2,50	-
935	459259,78	1359644,98	Картометрический метод	2,50	-
936	459280,16	1359622,45	Картометрический метод	2,50	-
937	459328	1359646,43	Картометрический метод	2,50	-
938	459347,67	1359634,9	Картометрический метод	2,50	-
939	459371,97	1359594,98	Картометрический метод	2,50	-
940	459413,26	1359572,54	Картометрический метод	2,50	-
941	459473,67	1359594,25	Картометрический метод	2,50	-
942	459553,74	1359571,17	Картометрический метод	2,50	-
943	459629,77	1359604,24	Картометрический метод	2,50	-
944	459586,92	1359523,8	Картометрический метод	2,50	-
945	459574,25	1359476,78	Картометрический метод	2,50	-
946	459514	1359419,63	Картометрический метод	2,50	-
947	459428,46	1359404,29	Картометрический метод	2,50	-
948	459346,62	1359383,29	Картометрический метод	2,50	-
949	459241,8	1359299,52	Картометрический метод	2,50	-
950	459234,78	1359281,33	Картометрический метод	2,50	-
951	459247,97	1359274,62	Картометрический метод	2,50	-
952	459263,76	1359277,46	Картометрический метод	2,50	-
953	459261,6	1359240,01	Картометрический метод	2,50	-
954	459286,6	1359240,43	Картометрический метод	2,50	-
955	459320,47	1359304,47	Картометрический метод	2,50	-
956	459387,39	1359342,83	Картометрический метод	2,50	-
957	459535,38	1359352,7	Картометрический метод	2,50	-
958	459629,48	1359405,73	Картометрический метод	2,50	-
959	459640,53	1359465,3	Картометрический метод	2,50	-
960	459719,35	1359498,84	Картометрический метод	2,50	-
961	459748,71	1359548,05	Картометрический метод	2,50	-
962	459798,41	1359592,63	Картометрический метод	2,50	-
963	459749,82	1359640,54	Картометрический метод	2,50	-
964	459787,44	1359669,34	Картометрический метод	2,50	-
965	459752,68	1359678,14	Картометрический метод	2,50	-
966	459691,15	1359664,41	Картометрический метод	2,50	-
967	459675,32	1359695,73	Картометрический метод	2,50	-
968	459703,05	1359740,92	Картометрический метод	2,50	-
969	459734,7	1359746,27	Картометрический метод	2,50	-
970	459783,41	1359742,22	Картометрический метод	2,50	-

Сведения о местоположении границ объекта

971	459780,2	1359819,79	Картометрический метод	2,50	-
972	459805,41	1359906,6	Картометрический метод	2,50	-
973	459805,16	1360015,27	Картометрический метод	2,50	-
974	459783,41	1360077,99	Картометрический метод	2,50	-
975	459715,87	1360122,63	Картометрический метод	2,50	-
976	459724,3	1360192,55	Картометрический метод	2,50	-
977	459712,84	1360269,12	Картометрический метод	2,50	-
978	459678,4	1360328,07	Картометрический метод	2,50	-
979	459648,24	1360355,81	Картометрический метод	2,50	-
980	459623,57	1360349,01	Картометрический метод	2,50	-
981	459588,44	1360314,37	Картометрический метод	2,50	-
982	459531,88	1360302,09	Картометрический метод	2,50	-
983	459452,37	1360307,57	Картометрический метод	2,50	-
984	459433,94	1360298,32	Картометрический метод	2,50	-
985	459459,16	1360287,93	Картометрический метод	2,50	-
986	459516,68	1360283,66	Картометрический метод	2,50	-
987	459523	1360260,11	Картометрический метод	2,50	-
988	459512,16	1360229,18	Картометрический метод	2,50	-
989	459471,19	1360204,58	Картометрический метод	2,50	-
990	459400,44	1360179,79	Картометрический метод	2,50	-
991	459372,82	1360196,73	Картометрический метод	2,50	-
992	459367,74	1360226,16	Картометрический метод	2,50	-
993	459404,97	1360296,49	Картометрический метод	2,50	-
994	459399,19	1360328,14	Картометрический метод	2,50	-
995	459387,55	1360338,33	Картометрический метод	2,50	-
996	459235,82	1360302,63	Картометрический метод	2,50	-
997	459244,43	1360288,44	Картометрический метод	2,50	-
998	459274,15	1360272,08	Картометрический метод	2,50	-
999	459274,03	1360256,76	Картометрический метод	2,50	-
1000	459259,05	1360247,18	Картометрический метод	2,50	-
1001	459206,54	1360233,45	Картометрический метод	2,50	-
1002	459195,14	1360218,61	Картометрический метод	2,50	-
1003	459200,17	1360190,74	Картометрический метод	2,50	-
1004	459220,67	1360182,11	Картометрический метод	2,50	-
1005	459291,75	1360197,32	Картометрический метод	2,50	-
1006	459312,66	1360191,12	Картометрический метод	2,50	-
1007	459312,49	1360166,92	Картометрический метод	2,50	-
1008	459292,16	1360144,08	Картометрический метод	2,50	-
1009	459258,98	1360127,3	Картометрический метод	2,50	-
1010	459260,87	1360111,22	Картометрический метод	2,50	-
1011	459280,57	1360104,22	Картометрический метод	2,50	-
1012	459373,1	1360109,85	Картометрический метод	2,50	-
1013	459392,05	1360093,65	Картометрический метод	2,50	-
1014	459439,19	1360115,52	Картометрический метод	2,50	-
1015	459440,16	1360096,64	Картометрический метод	2,50	-
1016	459348,18	1360058,11	Картометрический метод	2,50	-
1017	459273,75	1360038,5	Картометрический метод	2,50	-
1018	459260,63	1360018,01	Картометрический метод	2,50	-
1019	459294,19	1359951,41	Картометрический метод	2,50	-
1020	459272,86	1359943,3	Картометрический метод	2,50	-
1021	459208,84	1359932,73	Картометрический метод	2,50	-

Сведения о местоположении границ объекта

1022	459205,51	1359886,05	Картометрический метод	2,50	-
1023	459223,75	1359866,53	Картометрический метод	2,50	-
1024	459287,31	1359866,07	Картометрический метод	2,50	-
1025	459297,58	1359844,13	Картометрический метод	2,50	-
1026	459274,55	1359819,46	Картометрический метод	2,50	-
1027	459209,04	1359824,41	Картометрический метод	2,50	-
1028	459120,42	1359881,96	Картометрический метод	2,50	-
1029	459087,34	1359955,2	Картометрический метод	2,50	-
1030	459022,07	1360004,94	Картометрический метод	2,50	-
1031	458977,03	1360058,3	Картометрический метод	2,50	-
1032	458928,05	1360091,5	Картометрический метод	2,50	-
1033	458919,95	1360060,26	Картометрический метод	2,50	-
1034	458919,28	1360029,66	Картометрический метод	2,50	-
1035	458878,2	1360030,54	Картометрический метод	2,50	-
1036	458853,61	1360079,59	Картометрический метод	2,50	-
1037	458827,03	1360085,88	Картометрический метод	2,50	-
1038	458817,33	1360075,45	Картометрический метод	2,50	-
1039	458820,67	1360029,66	Картометрический метод	2,50	-
1040	458877,92	1359993,22	Картометрический метод	2,50	-
1041	459016,71	1359941,8	Картометрический метод	2,50	-
1042	459016,57	1359923,21	Картометрический метод	2,50	-
1043	459001,01	1359912,11	Картометрический метод	2,50	-
1044	458911,77	1359948,43	Картометрический метод	2,50	-
926	458889,53	1359948,6	Картометрический метод	2,50	-
ЗУ21					
1045	461165,11	1360580,19	Картометрический метод	2,50	-
1046	461168	1360536,13	Картометрический метод	2,50	-
1047	461152,1	1360444,12	Картометрический метод	2,50	-
1048	461168	1360404,12	Картометрический метод	2,50	-
1049	461188,64	1360389,57	Картометрический метод	2,50	-
1050	461299,96	1360377,18	Картометрический метод	2,50	-
1051	461402,24	1360423,31	Картометрический метод	2,50	-
1052	461428,95	1360478,69	Картометрический метод	2,50	-
1053	461448,12	1360482,74	Картометрический метод	2,50	-
1054	461468,42	1360466,64	Картометрический метод	2,50	-
1055	461503,04	1360435,26	Картометрический метод	2,50	-
1056	461534,99	1360430,94	Картометрический метод	2,50	-
1057	461568,64	1360444,59	Картометрический метод	2,50	-
1058	461592,44	1360480,01	Картометрический метод	2,50	-
1059	461621,6	1360514,24	Картометрический метод	2,50	-
1060	461677,77	1360543,25	Картометрический метод	2,50	-
1061	461784,59	1360582,26	Картометрический метод	2,50	-
1062	461829,04	1360591,01	Картометрический метод	2,50	-
1063	461845,42	1360621,37	Картометрический метод	2,50	-
1064	461735,91	1360817,75	Картометрический метод	2,50	-
1065	461714,75	1360817,89	Картометрический метод	2,50	-
1066	461686,67	1360799,69	Картометрический метод	2,50	-
1067	461667,61	1360805,29	Картометрический метод	2,50	-
1068	461542,74	1360985,69	Картометрический метод	2,50	-
1069	461544,42	1361027,98	Картометрический метод	2,50	-
1070	461577,31	1361047,53	Картометрический метод	2,50	-

Сведения о местоположении границ объекта

1071	461624,94	1361031,49	Картометрический метод	2,50	-
1072	461595,41	1361120,29	Картометрический метод	2,50	-
1073	461555,46	1361109,71	Картометрический метод	2,50	-
1074	461527,08	1361078,68	Картометрический метод	2,50	-
1075	461494,07	1361007,93	Картометрический метод	2,50	-
1076	461474,91	1361004,79	Картометрический метод	2,50	-
1077	461443,93	1361054,98	Картометрический метод	2,50	-
1078	461424,11	1361063,65	Картометрический метод	2,50	-
1079	461410,78	1361092,2	Картометрический метод	2,50	-
1080	461407,05	1361092,57	Картометрический метод	2,50	-
1081	461412,15	1361015,04	Картометрический метод	2,50	-
1082	461429,05	1360999,78	Картометрический метод	2,50	-
1083	461437,81	1360905,21	Картометрический метод	2,50	-
1084	461431,87	1360869,34	Картометрический метод	2,50	-
1085	461422,31	1360854,29	Картометрический метод	2,50	-
1086	461376,85	1360841,39	Картометрический метод	2,50	-
1087	461366,82	1360762,07	Картометрический метод	2,50	-
1088	461328,78	1360730,21	Картометрический метод	2,50	-
1089	461283,3	1360713,54	Картометрический метод	2,50	-
1090	461268,94	1360817,61	Картометрический метод	2,50	-
1091	461230,19	1360807,01	Картометрический метод	2,50	-
1092	461253,72	1360773,08	Картометрический метод	2,50	-
1093	461218,58	1360758,9	Картометрический метод	2,50	-
1094	461223,25	1360751,91	Картометрический метод	2,50	-
1095	461194,18	1360735,13	Картометрический метод	2,50	-
1096	461194,47	1360716,08	Картометрический метод	2,50	-
1097	461241,38	1360670,37	Картометрический метод	2,50	-
1098	461254,39	1360640,03	Картометрический метод	2,50	-
1099	461178,28	1360570,65	Картометрический метод	2,50	-
1045	461165,11	1360580,19	Картометрический метод	2,50	-
ЗУ22					
1100	467239,12	1365427	Картометрический метод	2,50	-
1101	467233,23	1365359	Картометрический метод	2,50	-
1102	467237,8	1365324,49	Картометрический метод	2,50	-
1103	467211,14	1365285,42	Картометрический метод	2,50	-
1104	467225,71	1365228,37	Картометрический метод	2,50	-
1105	467251,03	1365176,74	Картометрический метод	2,50	-
1106	467260,49	1365177,34	Картометрический метод	2,50	-
1107	467260,99	1365174,93	Картометрический метод	2,50	-
1108	467253,7	1365129,17	Картометрический метод	2,50	-
1109	467213,09	1365056,33	Картометрический метод	2,50	-
1110	467190,84	1365016,15	Картометрический метод	2,50	-
1111	467173,81	1365026,84	Картометрический метод	2,50	-
1112	467172,03	1365052,5	Картометрический метод	2,50	-
1113	467163,09	1365039,43	Картометрический метод	2,50	-
1114	467104,4	1365049,59	Картометрический метод	2,50	-
1115	467076,09	1364953,16	Картометрический метод	2,50	-
1116	467100,52	1364930,21	Картометрический метод	2,50	-
1117	467025,89	1364744,94	Картометрический метод	2,50	-
1118	466988,23	1364722,3	Картометрический метод	2,50	-
1119	466954,24	1364685,21	Картометрический метод	2,50	-

Сведения о местоположении границ объекта

1120	466882,87	1364658,67	Картометрический метод	2,50	-
1121	466849,61	1364616,07	Картометрический метод	2,50	-
1122	466774,93	1364704,26	Картометрический метод	2,50	-
1123	466652,09	1364887,19	Картометрический метод	2,50	-
1124	466515,87	1365187,49	Картометрический метод	2,50	-
1125	466487,09	1365166,2	Картометрический метод	2,50	-
1126	466424,64	1365085,38	Картометрический метод	2,50	-
1127	466430,17	1365081,14	Картометрический метод	2,50	-
1128	466458,1	1365113,14	Картометрический метод	2,50	-
1129	466576,39	1365018,67	Картометрический метод	2,50	-
1130	466643,06	1364887,97	Картометрический метод	2,50	-
1131	466670,44	1364842,62	Картометрический метод	2,50	-
1132	466703,98	1364787,08	Картометрический метод	2,50	-
1133	466757,59	1364704,27	Картометрический метод	2,50	-
1134	466823,97	1364627,8	Картометрический метод	2,50	-
1135	466952,34	1364498,84	Картометрический метод	2,50	-
1136	466863,63	1364507,15	Картометрический метод	2,50	-
1137	466845,39	1364541,99	Картометрический метод	2,50	-
1138	466828,27	1364602,96	Картометрический метод	2,50	-
1139	466786,25	1364645,17	Картометрический метод	2,50	-
1140	466685,9	1364716,58	Картометрический метод	2,50	-
1141	466644,56	1364736,9	Картометрический метод	2,50	-
1142	466617,67	1364704,71	Картометрический метод	2,50	-
1143	466621,27	1364662,46	Картометрический метод	2,50	-
1144	466599,01	1364627,93	Картометрический метод	2,50	-
1145	466574,61	1364626,12	Картометрический метод	2,50	-
1146	466555,25	1364610,17	Картометрический метод	2,50	-
1147	466537,11	1364577,62	Картометрический метод	2,50	-
1148	466525,63	1364577,54	Картометрический метод	2,50	-
1149	466524,22	1364623,86	Картометрический метод	2,50	-
1150	466517,22	1364637,22	Картометрический метод	2,50	-
1151	466470,56	1364641,2	Картометрический метод	2,50	-
1152	466464,07	1364582,8	Картометрический метод	2,50	-
1153	466441,84	1364580,56	Картометрический метод	2,50	-
1154	466415,65	1364584,42	Картометрический метод	2,50	-
1155	466406,57	1364574,05	Картометрический метод	2,50	-
1156	466431,87	1364543,49	Картометрический метод	2,50	-
1157	466500,57	1364478,99	Картометрический метод	2,50	-
1158	466485,33	1364459,66	Картометрический метод	2,50	-
1159	466382,03	1364525,63	Картометрический метод	2,50	-
1160	466373,47	1364553,75	Картометрический метод	2,50	-
1161	466373,97	1364599,18	Картометрический метод	2,50	-
1162	466367,81	1364625,45	Картометрический метод	2,50	-
1163	466313,99	1364662,57	Картометрический метод	2,50	-
1164	466264,56	1364664,42	Картометрический метод	2,50	-
1165	466241,64	1364656,27	Картометрический метод	2,50	-
1166	466218,25	1364631,08	Картометрический метод	2,50	-
1167	466205,69	1364609,08	Картометрический метод	2,50	-
1168	466195,18	1364610,83	Картометрический метод	2,50	-
1169	466170,37	1364622,7	Картометрический метод	2,50	-
1170	466191,41	1364673,35	Картометрический метод	2,50	-

Сведения о местоположении границ объекта

1171	466226,35	1364738,6	Картометрический метод	2,50	-
1172	466245,49	1364767,07	Картометрический метод	2,50	-
1173	466234,27	1364795,28	Картометрический метод	2,50	-
1174	466210,32	1364817,4	Картометрический метод	2,50	-
1175	466170,73	1364835,66	Картометрический метод	2,50	-
1176	466175,49	1364845,52	Картометрический метод	2,50	-
1177	466184,82	1364843,85	Картометрический метод	2,50	-
1178	466208,89	1365001,88	Картометрический метод	2,50	-
1179	466266,23	1364994,87	Картометрический метод	2,50	-
1180	466276,67	1365010,96	Картометрический метод	2,50	-
1181	466237,62	1365047,64	Картометрический метод	2,50	-
1182	466236,8	1365063,52	Картометрический метод	2,50	-
1183	466257,73	1365106,3	Картометрический метод	2,50	-
1184	466226,96	1365126,13	Картометрический метод	2,50	-
1185	466255,33	1365162,33	Картометрический метод	2,50	-
1186	466159,67	1365241,28	Картометрический метод	2,50	-
1187	466153,34	1365208,63	Картометрический метод	2,50	-
1188	466124,66	1365139,27	Картометрический метод	2,50	-
1189	466089,13	1365079,19	Картометрический метод	2,50	-
1190	466074,57	1365043,8	Картометрический метод	2,50	-
1191	466035,63	1365021,5	Картометрический метод	2,50	-
1192	466023,49	1365005,9	Картометрический метод	2,50	-
1193	465997,49	1364902,4	Картометрический метод	2,50	-
1194	466001,86	1364885,03	Картометрический метод	2,50	-
1195	465836,63	1364637,75	Картометрический метод	2,50	-
1196	465784,35	1364375,13	Картометрический метод	2,50	-
1197	465749,22	1364069,8	Картометрический метод	2,50	-
1198	465460,09	1363931,7	Картометрический метод	2,50	-
1199	465588,25	1363615,49	Картометрический метод	2,50	-
1200	465691,35	1363564,45	Картометрический метод	2,50	-
1201	465852,11	1362810,98	Картометрический метод	2,50	-
1202	466072,99	1362871,17	Картометрический метод	2,50	-
1203	466082,27	1363208,61	Картометрический метод	2,50	-
1204	466629,57	1363600,11	Картометрический метод	2,50	-
1205	466726,77	1363874,46	Картометрический метод	2,50	-
1206	466587,57	1363938,89	Картометрический метод	2,50	-
1207	466499,55	1364196,77	Картометрический метод	2,50	-
1208	466973,38	1364321,97	Картометрический метод	2,50	-
1209	467182,27	1364326,46	Картометрический метод	2,50	-
1210	467148,27	1364677,39	Картометрический метод	2,50	-
1211	467201,87	1364993,09	Картометрический метод	2,50	-
1212	467284,57	1365127,9	Картометрический метод	2,50	-
1100	467239,12	1365427	Картометрический метод	2,50	-
3У23					
1213	467558,39	1366634,6	Картометрический метод	2,50	-
1214	467558,4	1366634,62	Картометрический метод	2,50	-
1215	467613,19	1367061,28	Картометрический метод	2,50	-
1216	467601,29	1367189,16	Картометрический метод	2,50	-
1217	467426,84	1367234,78	Картометрический метод	2,50	-
1218	467257,85	1367470,09	Картометрический метод	2,50	-
1219	467287,15	1367538,57	Картометрический метод	2,50	-

Сведения о местоположении границ объекта

1220	467314,51	1367589,59	Картометрический метод	2,50	-
1221	467415,37	1367778,64	Картометрический метод	2,50	-
1222	467393,26	1367779,59	Картометрический метод	2,50	-
1223	467098,45	1367792,99	Картометрический метод	2,50	-
1224	467053,39	1367627,13	Картометрический метод	2,50	-
1225	467034,12	1367631,38	Картометрический метод	2,50	-
1226	467006,62	1367637,45	Картометрический метод	2,50	-
1227	466971,9	1367645,1	Картометрический метод	2,50	-
1228	466930,32	1367681,63	Картометрический метод	2,50	-
1229	466929,72	1367681,36	Картометрический метод	2,50	-
1230	466888,24	1367661,95	Картометрический метод	2,50	-
1231	466838,28	1367655,65	Картометрический метод	2,50	-
1232	466811,06	1367667,03	Картометрический метод	2,50	-
1233	466791,95	1367679,75	Картометрический метод	2,50	-
1234	466806,67	1367601,38	Картометрический метод	2,50	-
1235	466820,96	1367531,04	Картометрический метод	2,50	-
1236	466836,28	1367432,25	Картометрический метод	2,50	-
1237	466851,51	1367353,96	Картометрический метод	2,50	-
1238	466859,65	1367307,62	Картометрический метод	2,50	-
1239	466869,07	1367237,23	Картометрический метод	2,50	-
1240	466872,8	1367208,57	Картометрический метод	2,50	-
1241	466877,53	1367162,5	Картометрический метод	2,50	-
1242	466877,76	1367130,14	Картометрический метод	2,50	-
1243	466875,92	1367086,11	Картометрический метод	2,50	-
1244	466874,62	1367073,03	Картометрический метод	2,50	-
1245	466871,43	1367007,13	Картометрический метод	2,50	-
1246	466874,02	1366981,88	Картометрический метод	2,50	-
1247	466875,86	1366905,61	Картометрический метод	2,50	-
1248	466877,5	1366874,31	Картометрический метод	2,50	-
1249	466875,86	1366805,94	Картометрический метод	2,50	-
1250	466883,89	1366729,72	Картометрический метод	2,50	-
1251	466891,69	1366690,65	Картометрический метод	2,50	-
1252	466926	1366566,3	Картометрический метод	2,50	-
1253	466961,33	1366438,52	Картометрический метод	2,50	-
1254	466977,18	1366381,6	Картометрический метод	2,50	-
1255	466986,44	1366348,36	Картометрический метод	2,50	-
1256	467010,07	1366262,77	Картометрический метод	2,50	-
1257	467022,73	1366215,06	Картометрический метод	2,50	-
1258	467041,57	1366157,83	Картометрический метод	2,50	-
1259	467067,09	1366087,12	Картометрический метод	2,50	-
1260	467074,45	1366089,94	Картометрический метод	2,50	-
1261	467096,4	1366036,42	Картометрический метод	2,50	-
1262	467115,14	1365991,25	Картометрический метод	2,50	-
1263	467136,02	1365940,49	Картометрический метод	2,50	-
1264	467146,81	1365902,57	Картометрический метод	2,50	-
1265	467183,85	1365725,73	Картометрический метод	2,50	-
1266	467219,71	1365539,68	Картометрический метод	2,50	-
1267	467238,45	1365431,2	Картометрический метод	2,50	-
1268	467250,67	1365407,78	Картометрический метод	2,50	-
1269	467297,22	1365120,5	Картометрический метод	2,50	-
1270	467210,58	1364983,78	Картометрический метод	2,50	-

Сведения о местоположении границ объекта

1271	467161,58	1364678,76	Картометрический метод	2,50	-
1272	467192	1364324,86	Картометрический метод	2,50	-
1273	467211,72	1364325,14	Картометрический метод	2,50	-
1274	467224,32	1364939,92	Картометрический метод	2,50	-
1275	467371,86	1365070,29	Картометрический метод	2,50	-
1276	467313,15	1365402,86	Картометрический метод	2,50	-
1277	467361,48	1365533,8	Картометрический метод	2,50	-
1278	467447,85	1365617,12	Картометрический метод	2,50	-
1279	467749,68	1365572,35	Картометрический метод	2,50	-
1280	467827,17	1365511,82	Картометрический метод	2,50	-
1281	467957,07	1365486,28	Картометрический метод	2,50	-
1282	468036,01	1365374,17	Картометрический метод	2,50	-
1283	468115,08	1365280,06	Картометрический метод	2,50	-
1284	468164,67	1365012,31	Картометрический метод	2,50	-
1285	468107,14	1364770,53	Картометрический метод	2,50	-
1286	468034,37	1364577,42	Картометрический метод	2,50	-
1287	468118,4	1364428,12	Картометрический метод	2,50	-
1288	468083,85	1364134,6	Картометрический метод	2,50	-
1289	467785,91	1364083,9	Картометрический метод	2,50	-
1290	467681,67	1363975,88	Картометрический метод	2,50	-
1291	468308,61	1363388,96	Картометрический метод	2,50	-
1292	468469,04	1363458,15	Картометрический метод	2,50	-
1293	468893,22	1363689,1	Картометрический метод	2,50	-
1294	468974,61	1363728,21	Картометрический метод	2,50	-
1295	469124,46	1363804,68	Картометрический метод	2,50	-
1296	469279,74	1363890,04	Картометрический метод	2,50	-
1297	468888,08	1365123,53	Картометрический метод	2,50	-
1298	469298,04	1365606,35	Картометрический метод	2,50	-
1299	468393,09	1365888,67	Картометрический метод	2,50	-
1300	468196,65	1366020,9	Картометрический метод	2,50	-
1301	467893,17	1365865,08	Картометрический метод	2,50	-
1302	467703	1366252,9	Картометрический метод	2,50	-
1213	467558,39	1366634,6	Картометрический метод	2,50	-
ЗУ24					
1303	465507,97	1367701,77	Картометрический метод	2,50	-
1304	465574,4	1367767,23	Картометрический метод	2,50	-
1305	465559,06	1367790,61	Картометрический метод	2,50	-
1306	465603,91	1367824,22	Картометрический метод	2,50	-
1307	465616,47	1367817,34	Картометрический метод	2,50	-
1308	465674,1	1367874,13	Картометрический метод	2,50	-
1309	465811,71	1367987,13	Картометрический метод	2,50	-
1310	465871,9	1367965,14	Картометрический метод	2,50	-
1311	465892,88	1367939,83	Картометрический метод	2,50	-
1312	465865,46	1367910,86	Картометрический метод	2,50	-
1313	465869,96	1367904,3	Картометрический метод	2,50	-
1314	465880,04	1367892,22	Картометрический метод	2,50	-
1315	465884,83	1367884,99	Картометрический метод	2,50	-
1316	465866,21	1367868,12	Картометрический метод	2,50	-
1317	465834,63	1367832,43	Картометрический метод	2,50	-
1318	465768,61	1367761,35	Картометрический метод	2,50	-
1319	465712,74	1367711,94	Картометрический метод	2,50	-

Сведения о местоположении границ объекта

1320	465664,81	1367680,27	Картометрический метод	2,50	-
1321	465572,64	1367632,54	Картометрический метод	2,50	-
1303	465507,97	1367701,77	Картометрический метод	2,50	-
3У25					
1322	466446,75	1366842,36	Картометрический метод	2,50	-
1323	466442,44	1366860,67	Картометрический метод	2,50	-
1324	466395,09	1366899,55	Картометрический метод	2,50	-
1325	466329,31	1366909,15	Картометрический метод	2,50	-
1326	466329,52	1366911,76	Картометрический метод	2,50	-
1327	466335,22	1366984,25	Картометрический метод	2,50	-
1328	466340,88	1367056,18	Картометрический метод	2,50	-
1329	466301,15	1367042,7	Картометрический метод	2,50	-
1330	466296,18	1366887,54	Картометрический метод	2,50	-
1331	466337,14	1366843,48	Картометрический метод	2,50	-
1322	466446,75	1366842,36	Картометрический метод	2,50	-
3У26					
1332	466768,3	1367718,03	Картометрический метод	2,50	-
1333	466767,42	1367732,26	Картометрический метод	2,50	-
1334	466760,97	1367775,27	Картометрический метод	2,50	-
1335	466669,98	1367784,71	Картометрический метод	2,50	-
1336	466614,94	1367754,94	Картометрический метод	2,50	-
1337	466561,86	1367727,12	Картометрический метод	2,50	-
1338	466557,77	1367733,75	Картометрический метод	2,50	-
1339	466554,54	1367728,43	Картометрический метод	2,50	-
1340	466552,87	1367715,25	Картометрический метод	2,50	-
1341	466573,24	1367711,53	Картометрический метод	2,50	-
1342	466651,14	1367734,58	Картометрический метод	2,50	-
1343	466714,15	1367732,58	Картометрический метод	2,50	-
1332	466768,3	1367718,03	Картометрический метод	2,50	-
3У27					
1344	465876,38	1368227,79	Картометрический метод	2,50	-
1345	465710,58	1368027,75	Картометрический метод	2,50	-
1346	465593,83	1368113,26	Картометрический метод	2,50	-
1347	465337,08	1368444,47	Картометрический метод	2,50	-
1348	465220,76	1368799,03	Картометрический метод	2,50	-
1349	465184,83	1368900,49	Картометрический метод	2,50	-
1350	465227,35	1368884,68	Картометрический метод	2,50	-
1351	465309,22	1368846,18	Картометрический метод	2,50	-
1352	465368,23	1368822,09	Картометрический метод	2,50	-
1353	465396,68	1368814,31	Картометрический метод	2,50	-
1354	465420,81	1368767,22	Картометрический метод	2,50	-
1355	465471,39	1368695,68	Картометрический метод	2,50	-
1356	465501,68	1368661,57	Картометрический метод	2,50	-
1357	465533,62	1368616,81	Картометрический метод	2,50	-
1358	465567,4	1368577,71	Картометрический метод	2,50	-
1359	465606	1368548,92	Картометрический метод	2,50	-
1360	465628,46	1368533,12	Картометрический метод	2,50	-
1361	465646,57	1368524,78	Картометрический метод	2,50	-
1362	465694,02	1368459,07	Картометрический метод	2,50	-
1363	465719,68	1368435,62	Картометрический метод	2,50	-
1364	465776,05	1368384,36	Картометрический метод	2,50	-

Сведения о местоположении границ объекта

1365	465809,33	1368353,91	Картометрический метод	2,50	-
1366	465852,59	1368312,48	Картометрический метод	2,50	-
1367	465894,52	1368273,71	Картометрический метод	2,50	-
1344	465876,38	1368227,79	Картометрический метод	2,50	-
ЗУ28					
1368	471509,48	1339159,19	Картометрический метод	2,50	-
1369	471498,05	1339407,7	Картометрический метод	2,50	-
1370	471509,83	1339407,62	Картометрический метод	2,50	-
1371	471577,78	1339409,66	Картометрический метод	2,50	-
1372	471656,69	1339486,16	Картометрический метод	2,50	-
1373	471667,29	1339553,25	Картометрический метод	2,50	-
1374	471674,24	1339580,34	Картометрический метод	2,50	-
1375	471715,47	1339753,72	Картометрический метод	2,50	-
1376	471767,7	1339968,18	Картометрический метод	2,50	-
1377	471772,38	1339987,37	Картометрический метод	2,50	-
1378	471864,9	1340014,86	Картометрический метод	2,50	-
1379	472159,52	1339944,58	Картометрический метод	2,50	-
1380	472160,78	1339943,77	Картометрический метод	2,50	-
1381	472162,4	1339943,39	Картометрический метод	2,50	-
1382	472244,33	1339892,83	Картометрический метод	2,50	-
1383	472499,48	1339969,67	Картометрический метод	2,50	-
1384	472546,48	1340477,38	Картометрический метод	2,50	-
1385	472546,45	1340477,39	Картометрический метод	2,50	-
1386	472244,19	1340585,99	Картометрический метод	2,50	-
1387	472404,32	1341145,87	Картометрический метод	2,50	-
1388	472433,66	1341248,47	Картометрический метод	2,50	-
1389	472485,47	1341813,5	Картометрический метод	2,50	-
1390	472487,99	1341841,02	Картометрический метод	2,50	-
1391	472272,02	1342026,74	Картометрический метод	2,50	-
1392	472249,96	1342277,05	Картометрический метод	2,50	-
1393	472399,49	1342557,36	Картометрический метод	2,50	-
1394	472461,98	1342802,3	Картометрический метод	2,50	-
1395	472118,8	1343192,52	Картометрический метод	2,50	-
1396	471472,76	1342538,77	Картометрический метод	2,50	-
1397	470632,78	1341779,29	Картометрический метод	2,50	-
1398	470539,48	1341870,07	Картометрический метод	2,50	-
1399	470530,6	1341924,77	Картометрический метод	2,50	-
1400	470421,21	1342235,8	Картометрический метод	2,50	-
1401	470359,09	1342484,01	Картометрический метод	2,50	-
1402	470437,68	1342787,91	Картометрический метод	2,50	-
1403	470196,35	1342826,61	Картометрический метод	2,50	-
1404	470134,87	1342602,13	Картометрический метод	2,50	-
1405	470221,98	1342592,23	Картометрический метод	2,50	-
1406	470275,1	1342512,86	Картометрический метод	2,50	-
1407	470231,11	1342520,52	Картометрический метод	2,50	-
1408	470229,25	1342467,68	Картометрический метод	2,50	-
1409	470281,98	1342449,67	Картометрический метод	2,50	-
1410	470269,99	1342416	Картометрический метод	2,50	-
1411	470281,57	1342393,89	Картометрический метод	2,50	-
1412	470271,18	1342369,82	Картометрический метод	2,50	-
1413	470265,13	1342355,84	Картометрический метод	2,50	-

Сведения о местоположении границ объекта

1414	470270,95	1342348,45	Картометрический метод	2,50	-
1415	470288,57	1342348,32	Картометрический метод	2,50	-
1416	470309,12	1342348,17	Картометрический метод	2,50	-
1417	470289,4	1342261,69	Картометрический метод	2,50	-
1418	470306,74	1342234,2	Картометрический метод	2,50	-
1419	470322,65	1342210,49	Картометрический метод	2,50	-
1420	470331,27	1342197,63	Картометрический метод	2,50	-
1421	470338,77	1342186,45	Картометрический метод	2,50	-
1422	470354,87	1342180,46	Картометрический метод	2,50	-
1423	470374,67	1342188,22	Картометрический метод	2,50	-
1424	470391,68	1342194,87	Картометрический метод	2,50	-
1425	470406,15	1342165,4	Картометрический метод	2,50	-
1426	470384	1342147,95	Картометрический метод	2,50	-
1427	470379,46	1342128,9	Картометрический метод	2,50	-
1428	470385,31	1342125,91	Картометрический метод	2,50	-
1429	470401,64	1342122,4	Картометрический метод	2,50	-
1430	470427,81	1342116,79	Картометрический метод	2,50	-
1431	470449,69	1342097,55	Картометрический метод	2,50	-
1432	470446,67	1342084,35	Картометрический метод	2,50	-
1433	470389,25	1342064,22	Картометрический метод	2,50	-
1434	470391,08	1342059,42	Картометрический метод	2,50	-
1435	470410,09	1342009,44	Картометрический метод	2,50	-
1436	470429,59	1341958,21	Картометрический метод	2,50	-
1437	470397,02	1341921,75	Картометрический метод	2,50	-
1438	470353,96	1341856	Картометрический метод	2,50	-
1439	470334,5	1341806,22	Картометрический метод	2,50	-
1440	470307,67	1341750,62	Картометрический метод	2,50	-
1441	470319,47	1341742,66	Картометрический метод	2,50	-
1442	470392,17	1341693,12	Картометрический метод	2,50	-
1443	470438,46	1341661,25	Картометрический метод	2,50	-
1444	470472,74	1341637,83	Картометрический метод	2,50	-
1445	470498,81	1341589,19	Картометрический метод	2,50	-
1446	470535,58	1341587,93	Картометрический метод	2,50	-
1447	470572,2	1341587,18	Картометрический метод	2,50	-
1448	470600,88	1341570,98	Картометрический метод	2,50	-
1449	470631,3	1341553,79	Картометрический метод	2,50	-
1450	470664,32	1341535,12	Картометрический метод	2,50	-
1451	470689,32	1341540,81	Картометрический метод	2,50	-
1452	470686,58	1341567,25	Картометрический метод	2,50	-
1453	470670,52	1341580,59	Картометрический метод	2,50	-
1454	470642,71	1341591,07	Картометрический метод	2,50	-
1455	470632,51	1341602,89	Картометрический метод	2,50	-
1456	470622,4	1341624,99	Картометрический метод	2,50	-
1457	470628,89	1341643,34	Картометрический метод	2,50	-
1458	470648,83	1341659,76	Картометрический метод	2,50	-
1459	470675,68	1341681,85	Картометрический метод	2,50	-
1460	470693,24	1341675,85	Картометрический метод	2,50	-
1461	470698,88	1341643,51	Картометрический метод	2,50	-
1462	470705,92	1341602,35	Картометрический метод	2,50	-
1463	470721,91	1341581,67	Картометрический метод	2,50	-
1464	470755,6	1341569,69	Картометрический метод	2,50	-

Сведения о местоположении границ объекта

1465	470828,07	1341639,7	Картометрический метод	2,50	-
1466	470906,42	1341715,4	Картометрический метод	2,50	-
1467	470941,6	1341707,79	Картометрический метод	2,50	-
1468	470987,14	1341711,87	Картометрический метод	2,50	-
1469	471007,87	1341733,74	Картометрический метод	2,50	-
1470	471030,68	1341769,39	Картометрический метод	2,50	-
1471	471058,36	1341812,65	Картометрический метод	2,50	-
1472	471074,51	1341812,53	Картометрический метод	2,50	-
1473	471081,9	1341790,99	Картометрический метод	2,50	-
1474	471097,05	1341760,69	Картометрический метод	2,50	-
1475	471115,19	1341754,37	Картометрический метод	2,50	-
1476	471146,16	1341755,76	Картометрический метод	2,50	-
1477	471152,92	1341740,9	Картометрический метод	2,50	-
1478	471164,98	1341736,86	Картометрический метод	2,50	-
1479	471178,36	1341752,87	Картометрический метод	2,50	-
1480	471188,15	1341791,15	Картометрический метод	2,50	-
1481	471199,17	1341830,37	Картометрический метод	2,50	-
1482	471210,56	1341837,75	Картометрический метод	2,50	-
1483	471226,94	1341823,57	Картометрический метод	2,50	-
1484	471250,5	1341786,28	Картометрический метод	2,50	-
1485	471250,19	1341764,26	Картометрический метод	2,50	-
1486	471235,37	1341726,19	Картометрический метод	2,50	-
1487	471241,41	1341715,04	Картометрический метод	2,50	-
1488	471183,29	1341631,14	Картометрический метод	2,50	-
1489	471153,43	1341702,94	Картометрический метод	2,50	-
1490	471138,09	1341716,03	Картометрический метод	2,50	-
1491	471124,67	1341718,05	Картометрический метод	2,50	-
1492	471111,23	1341708,13	Картометрический метод	2,50	-
1493	471089,87	1341705,22	Картометрический метод	2,50	-
1494	471060,55	1341720,19	Картометрический метод	2,50	-
1495	471041,4	1341713,4	Картометрический метод	2,50	-
1496	471032,49	1341682,6	Картометрический метод	2,50	-
1497	471068,62	1341611,43	Картометрический метод	2,50	-
1498	471125,39	1341543,48	Картометрический метод	2,50	-
1499	471009,67	1341379,89	Картометрический метод	2,50	-
1500	470916,64	1341212,62	Картометрический метод	2,50	-
1501	470814,52	1340998,12	Картометрический метод	2,50	-
1502	470778,63	1340907,36	Картометрический метод	2,50	-
1503	470775,45	1340875,09	Картометрический метод	2,50	-
1504	470784,27	1340828,04	Картометрический метод	2,50	-
1505	470814,6	1340808,73	Картометрический метод	2,50	-
1506	470848,69	1340848,43	Картометрический метод	2,50	-
1507	470822,7	1340862,99	Картометрический метод	2,50	-
1508	470808,22	1340889,53	Картометрический метод	2,50	-
1509	470817,69	1340915,95	Картометрический метод	2,50	-
1510	470828,47	1340925,08	Картометрический метод	2,50	-
1511	470842,27	1340927,45	Картометрический метод	2,50	-
1512	470884,08	1340874,29	Картометрический метод	2,50	-
1513	470941,54	1340951,21	Картометрический метод	2,50	-
1514	470968,42	1340992,73	Картометрический метод	2,50	-
1515	471001,84	1341043,37	Картометрический метод	2,50	-

Сведения о местоположении границ объекта

1516	471035,87	1341092,2	Картометрический метод	2,50	-
1517	471062,14	1341129,92	Картометрический метод	2,50	-
1518	471089,81	1341097,41	Картометрический метод	2,50	-
1519	470781,4	1340685,65	Картометрический метод	2,50	-
1520	470611,76	1340777,93	Картометрический метод	2,50	-
1521	470907,76	1341298,42	Картометрический метод	2,50	-
1522	470258,2	1341684,37	Картометрический метод	2,50	-
1523	470250,77	1341674,32	Картометрический метод	2,50	-
1524	470894,5	1341296,14	Картометрический метод	2,50	-
1525	470798,88	1341129,97	Картометрический метод	2,50	-
1526	470145,62	1341501,24	Картометрический метод	2,50	-
1527	470144,31	1341497,83	Картометрический метод	2,50	-
1528	470126,44	1341464,19	Картометрический метод	2,50	-
1529	470103,01	1341452,49	Картометрический метод	2,50	-
1530	470112,26	1341531,84	Картометрический метод	2,50	-
1531	470131,98	1341618,31	Картометрический метод	2,50	-
1532	470063,51	1341690,76	Картометрический метод	2,50	-
1533	470097,61	1341736,02	Картометрический метод	2,50	-
1534	470091,81	1341746,34	Картометрический метод	2,50	-
1535	470072,98	1341780,25	Картометрический метод	2,50	-
1536	470035,31	1341849,53	Картометрический метод	2,50	-
1537	470012	1341873,2	Картометрический метод	2,50	-
1538	469962,58	1341941,09	Картометрический метод	2,50	-
1539	469953,99	1341970,52	Картометрический метод	2,50	-
1540	469963,14	1342017,44	Картометрический метод	2,50	-
1541	469951,92	1342089,46	Картометрический метод	2,50	-
1542	469946,41	1342137,95	Картометрический метод	2,50	-
1543	469940,82	1342176,16	Картометрический метод	2,50	-
1544	469949,91	1342212,71	Картометрический метод	2,50	-
1545	469970,39	1342205,31	Картометрический метод	2,50	-
1546	469988,02	1342206,65	Картометрический метод	2,50	-
1547	469999,81	1342212,43	Картометрический метод	2,50	-
1548	470067,59	1342245,7	Картометрический метод	2,50	-
1549	470092,4	1342382,26	Картометрический метод	2,50	-
1550	470127	1342572,56	Картометрический метод	2,50	-
1551	469910,77	1342669,8	Картометрический метод	2,50	-
1552	469841,91	1342568,67	Картометрический метод	2,50	-
1553	469721,35	1342690,76	Картометрический метод	2,50	-
1554	469720,04	1342685,1	Картометрический метод	2,50	-
1555	469716,05	1342658,67	Картометрический метод	2,50	-
1556	469712,05	1342644,74	Картометрический метод	2,50	-
1557	469701,38	1342621,97	Картометрический метод	2,50	-
1558	469701,15	1342605,92	Картометрический метод	2,50	-
1559	469707,77	1342579,09	Картометрический метод	2,50	-
1560	469710,8	1342558,12	Картометрический метод	2,50	-
1561	469707	1342539,13	Картометрический метод	2,50	-
1562	469699,89	1342525,04	Картометрический метод	2,50	-
1563	469687,65	1342516,3	Картометрический метод	2,50	-
1564	469654,33	1342507,48	Картометрический метод	2,50	-
1565	469613,71	1342474,9	Картометрический метод	2,50	-
1566	469598,99	1342459,26	Картометрический метод	2,50	-

Сведения о местоположении границ объекта

1567	469620,08	1342423,12	Картометрический метод	2,50	-
1568	469639,11	1342409,49	Картометрический метод	2,50	-
1569	469663,35	1342423,58	Картометрический метод	2,50	-
1570	469664,06	1342378,94	Картометрический метод	2,50	-
1571	469624,11	1342359	Картометрический метод	2,50	-
1572	469598,23	1342356,94	Картометрический метод	2,50	-
1573	469579,42	1342398,68	Картометрический метод	2,50	-
1574	469554,91	1342430,35	Картометрический метод	2,50	-
1575	469553,47	1342432,53	Картометрический метод	2,50	-
1576	469536,94	1342418,54	Картометрический метод	2,50	-
1577	469526,03	1342398,79	Картометрический метод	2,50	-
1578	469527,46	1342385,71	Картометрический метод	2,50	-
1579	469528,33	1342386,1	Картометрический метод	2,50	-
1580	469699,35	1342005,13	Картометрический метод	2,50	-
1581	469724,29	1341877,62	Картометрический метод	2,50	-
1582	469683,84	1341698,8	Картометрический метод	2,50	-
1583	469655,48	1341556,02	Картометрический метод	2,50	-
1584	469699,9	1341268,39	Картометрический метод	2,50	-
1585	469625,91	1341259,45	Картометрический метод	2,50	-
1586	469620,87	1341258,89	Картометрический метод	2,50	-
1587	469621,41	1341251,6	Картометрический метод	2,50	-
1588	469621,96	1341251,65	Картометрический метод	2,50	-
1589	469658,57	1340879,41	Картометрический метод	2,50	-
1590	469634,73	1340764,56	Картометрический метод	2,50	-
1591	469633,45	1340764,28	Картометрический метод	2,50	-
1592	469633,96	1340756,02	Картометрический метод	2,50	-
1593	469637,64	1340756,76	Картометрический метод	2,50	-
1594	469636,74	1340576,61	Картометрический метод	2,50	-
1595	469633,63	1340542,23	Картометрический метод	2,50	-
1596	469657,48	1340501,49	Картометрический метод	2,50	-
1597	469680,55	1340417,21	Картометрический метод	2,50	-
1598	469160,57	1340301,99	Картометрический метод	2,50	-
1599	469160,05	1340312,09	Картометрический метод	2,50	-
1600	469153,03	1340310,94	Картометрический метод	2,50	-
1601	469153,69	1340298,96	Картометрический метод	2,50	-
1602	468458,85	1340149,48	Картометрический метод	2,50	-
1603	468457,47	1340140,85	Картометрический метод	2,50	-
1604	468450,69	1340139,07	Картометрический метод	2,50	-
1605	468446,83	1340147,67	Картометрический метод	2,50	-
1606	468402,67	1340195,35	Картометрический метод	2,50	-
1607	468308,6	1340278,79	Картометрический метод	2,50	-
1608	468278,63	1340326,3	Картометрический метод	2,50	-
1609	468311,45	1340342,58	Картометрический метод	2,50	-
1610	468329,17	1340338,92	Картометрический метод	2,50	-
1611	468347,38	1340361,87	Картометрический метод	2,50	-
1612	468343,26	1340485,28	Картометрический метод	2,50	-
1613	469134,12	1340649,62	Картометрический метод	2,50	-
1614	469152,8	1340314,96	Картометрический метод	2,50	-
1615	469159,84	1340316,11	Картометрический метод	2,50	-
1616	469142,54	1340656,19	Картометрический метод	2,50	-
1617	469629,99	1340755,21	Картометрический метод	2,50	-

Сведения о местоположении границ объекта

1618	469629,99	1340755,55	Картометрический метод	2,50	-
1619	469629,5	1340763,44	Картометрический метод	2,50	-
1620	469143,12	1340660,1	Картометрический метод	2,50	-
1621	469119,55	1341198,62	Картометрический метод	2,50	-
1622	469617,43	1341251,18	Картометрический метод	2,50	-
1623	469616,89	1341258,45	Картометрический метод	2,50	-
1624	469112,8	1341203,05	Картометрический метод	2,50	-
1625	469092,17	1341609,91	Картометрический метод	2,50	-
1626	469648,38	1341708,52	Картометрический метод	2,50	-
1627	469648,44	1341716,86	Картометрический метод	2,50	-
1628	469092,07	1341613,83	Картометрический метод	2,50	-
1629	469075,25	1342008,75	Картометрический метод	2,50	-
1630	469624,52	1342113,18	Картометрический метод	2,50	-
1631	469624,61	1342125,29	Картометрический метод	2,50	-
1632	469109,46	1342018,75	Картометрический метод	2,50	-
1633	469075,1	1342013,24	Картометрический метод	2,50	-
1634	469071,28	1342176	Картометрический метод	2,50	-
1635	469523,63	1342383,95	Картометрический метод	2,50	-
1636	469521,92	1342399,61	Картометрический метод	2,50	-
1637	469533,8	1342421,12	Картометрический метод	2,50	-
1638	469551,26	1342435,9	Картометрический метод	2,50	-
1639	469550,46	1342437,12	Картометрический метод	2,50	-
1640	469552,82	1342451,73	Картометрический метод	2,50	-
1641	469575,52	1342479,67	Картометрический метод	2,50	-
1642	469654,99	1342553,51	Картометрический метод	2,50	-
1643	469660,86	1342513,35	Картометрический метод	2,50	-
1644	469685,92	1342519,98	Картометрический метод	2,50	-
1645	469696,77	1342527,72	Картометрический метод	2,50	-
1646	469703,19	1342540,44	Картометрический метод	2,50	-
1647	469706,74	1342558,23	Картометрический метод	2,50	-
1648	469703,84	1342578,32	Картометрический метод	2,50	-
1649	469697,15	1342605,46	Картометрический метод	2,50	-
1650	469697,39	1342622,88	Картометрический метод	2,50	-
1651	469708,3	1342646,15	Картометрический метод	2,50	-
1652	469712,14	1342659,52	Картометрический метод	2,50	-
1653	469716,11	1342685,85	Картометрический метод	2,50	-
1654	469718,02	1342694,13	Картометрический метод	2,50	-
1655	469114,58	1343305,24	Картометрический метод	2,50	-
1656	468580,56	1343873,13	Картометрический метод	2,50	-
1657	468578,25	1343871,65	Картометрический метод	2,50	-
1658	468564,95	1343864,44	Картометрический метод	2,50	-
1659	468447,61	1343798,06	Картометрический метод	2,50	-
1660	468334,65	1343746,23	Картометрический метод	2,50	-
1661	468306,68	1343727,12	Картометрический метод	2,50	-
1662	468223,54	1343673,04	Картометрический метод	2,50	-
1663	468193,94	1343653,63	Картометрический метод	2,50	-
1664	468140,36	1343614,75	Картометрический метод	2,50	-
1665	468082,55	1343571,7	Картометрический метод	2,50	-
1666	467997,04	1343503,19	Картометрический метод	2,50	-
1667	467927,19	1343440,54	Картометрический метод	2,50	-
1668	467873,04	1343378,29	Картометрический метод	2,50	-

Сведения о местоположении границ объекта

1669	467832,5	1343330,91	Картометрический метод	2,50	-
1670	467768,43	1343260,34	Картометрический метод	2,50	-
1671	467736,37	1343222,25	Картометрический метод	2,50	-
1672	467692,99	1343172,1	Картометрический метод	2,50	-
1673	467627,89	1343089,39	Картометрический метод	2,50	-
1674	467508,05	1342933,54	Картометрический метод	2,50	-
1675	467449,21	1342857,49	Картометрический метод	2,50	-
1676	467382,68	1342782,18	Картометрический метод	2,50	-
1677	467294,53	1342689,17	Картометрический метод	2,50	-
1678	467221,72	1342620,15	Картометрический метод	2,50	-
1679	467214,75	1342597,71	Картометрический метод	2,50	-
1680	467094,3	1342430,54	Картометрический метод	2,50	-
1681	467301,62	1342218,98	Картометрический метод	2,50	-
1682	467465,88	1342026,22	Картометрический метод	2,50	-
1683	467631,53	1341838,39	Картометрический метод	2,50	-
1684	467696,67	1341874,97	Картометрический метод	2,50	-
1685	467715,89	1341889,45	Картометрический метод	2,50	-
1686	467739,67	1341910,65	Картометрический метод	2,50	-
1687	467822,24	1341831,84	Картометрический метод	2,50	-
1688	467995,31	1341891,99	Картометрический метод	2,50	-
1689	468005,08	1341876,29	Картометрический метод	2,50	-
1690	468020,27	1341872,03	Картометрический метод	2,50	-
1691	468005,54	1341822,09	Картометрический метод	2,50	-
1692	468022,31	1341809,6	Картометрический метод	2,50	-
1693	468040,26	1341802,73	Картометрический метод	2,50	-
1694	468059,33	1341796,96	Картометрический метод	2,50	-
1695	468070,54	1341791,25	Картометрический метод	2,50	-
1696	468078,33	1341779,96	Картометрический метод	2,50	-
1697	468077,08	1341764,21	Картометрический метод	2,50	-
1698	468056,62	1341734	Картометрический метод	2,50	-
1699	468023,73	1341697,14	Картометрический метод	2,50	-
1700	467988,59	1341659,15	Картометрический метод	2,50	-
1701	467947,8	1341616,72	Картометрический метод	2,50	-
1702	467935,23	1341589,83	Картометрический метод	2,50	-
1703	467949,74	1341575,1	Картометрический метод	2,50	-
1704	467963,28	1341580,62	Картометрический метод	2,50	-
1705	467981,42	1341600,73	Картометрический метод	2,50	-
1706	468011,95	1341623	Картометрический метод	2,50	-
1707	468034,61	1341646,45	Картометрический метод	2,50	-
1708	468059,42	1341655,26	Картометрический метод	2,50	-
1709	468067,29	1341655,21	Картометрический метод	2,50	-
1710	468079,65	1341654	Картометрический метод	2,50	-
1711	468088,36	1341615,69	Картометрический метод	2,50	-
1712	468087,08	1341593,21	Картометрический метод	2,50	-
1713	468077,92	1341571,91	Картометрический метод	2,50	-
1714	468081,09	1341543,78	Картометрический метод	2,50	-
1715	468070,83	1341524,73	Картометрический метод	2,50	-
1716	468065,09	1341509,03	Картометрический метод	2,50	-
1717	468068,34	1341492,13	Картометрический метод	2,50	-
1718	468072,69	1341472,98	Картометрический метод	2,50	-
1719	468070,34	1341458,39	Картометрический метод	2,50	-

Сведения о местоположении границ объекта

1720	468051	1341372,44	Картометрический метод	2,50	-
1721	468161,22	1341245,02	Картометрический метод	2,50	-
1722	468361,1	1341037,02	Картометрический метод	2,50	-
1723	468379,49	1340914,62	Картометрический метод	2,50	-
1724	468187,67	1340716,8	Картометрический метод	2,50	-
1725	468166,22	1340694,92	Картометрический метод	2,50	-
1726	468148,68	1340692,87	Картометрический метод	2,50	-
1727	468017,75	1340677,54	Картометрический метод	2,50	-
1728	467967,42	1340632,48	Картометрический метод	2,50	-
1729	467861,08	1340607,72	Картометрический метод	2,50	-
1730	467800,38	1340557,77	Картометрический метод	2,50	-
1731	467654,13	1340360,81	Картометрический метод	2,50	-
1732	467506,15	1340314,34	Картометрический метод	2,50	-
1733	467453,93	1340378,37	Картометрический метод	2,50	-
1734	467377	1340571,12	Картометрический метод	2,50	-
1735	467306,23	1340686,12	Картометрический метод	2,50	-
1736	467215,59	1340764,35	Картометрический метод	2,50	-
1737	467063,82	1340683,84	Картометрический метод	2,50	-
1738	466965,64	1340750,57	Картометрический метод	2,50	-
1739	466917,03	1340872,26	Картометрический метод	2,50	-
1740	466890,64	1341151,1	Картометрический метод	2,50	-
1741	466835,69	1341145,22	Картометрический метод	2,50	-
1742	466836,38	1341104,78	Картометрический метод	2,50	-
1743	466872,36	1340933,61	Картометрический метод	2,50	-
1744	466948,53	1340708,41	Картометрический метод	2,50	-
1745	466728,68	1340431,59	Картометрический метод	2,50	-
1746	466627,04	1340318,53	Картометрический метод	2,50	-
1747	466608,79	1340298,22	Картометрический метод	2,50	-
1748	466557,49	1340241,15	Картометрический метод	2,50	-
1749	466446,48	1340117,66	Картометрический метод	2,50	-
1750	466149,23	1339803,85	Картометрический метод	2,50	-
1751	466129,53	1339783,67	Картометрический метод	2,50	-
1752	466381,39	1339349,44	Картометрический метод	2,50	-
1753	466401,44	1339345,06	Картометрический метод	2,50	-
1754	466515,19	1339183,04	Картометрический метод	2,50	-
1755	466514,92	1339169,87	Картометрический метод	2,50	-
1756	466501,5	1339119,91	Картометрический метод	2,50	-
1757	466503,1	1339103,55	Картометрический метод	2,50	-
1758	466585,81	1338959,74	Картометрический метод	2,50	-
1759	466585,92	1338959,79	Картометрический метод	2,50	-
1760	466709,36	1339091,05	Картометрический метод	2,50	-
1761	466987,88	1339449,91	Картометрический метод	2,50	-
1762	467239,33	1339742,78	Картометрический метод	2,50	-
1763	467377,79	1339914,94	Картометрический метод	2,50	-
1764	467518,68	1339805,95	Картометрический метод	2,50	-
1765	467498,86	1339563,81	Картометрический метод	2,50	-
1766	467506,62	1339550,02	Картометрический метод	2,50	-
1767	467510,48	1339531,81	Картометрический метод	2,50	-
1768	467526,1	1339537,69	Картометрический метод	2,50	-
1769	467535,58	1339546,84	Картометрический метод	2,50	-
1770	467539,17	1339561,52	Картометрический метод	2,50	-

Сведения о местоположении границ объекта

1771	467542,35	1339581,54	Картометрический метод	2,50	-
1772	467540,63	1339601,46	Картометрический метод	2,50	-
1773	467538,94	1339620,16	Картометрический метод	2,50	-
1774	467528,29	1339633,48	Картометрический метод	2,50	-
1775	467511,97	1339634,53	Картометрический метод	2,50	-
1776	467525,89	1339791,28	Картометрический метод	2,50	-
1777	467529,41	1339813,55	Картометрический метод	2,50	-
1778	467372,07	1339931,21	Картометрический метод	2,50	-
1779	467431,16	1340024,74	Картометрический метод	2,50	-
1780	467445,02	1340054,9	Картометрический метод	2,50	-
1781	467415,66	1340195,83	Картометрический метод	2,50	-
1782	467439,44	1340212,08	Картометрический метод	2,50	-
1783	467548,13	1340273,57	Картометрический метод	2,50	-
1784	467849,38	1340443,44	Картометрический метод	2,50	-
1785	468026,96	1340543,51	Картометрический метод	2,50	-
1786	468082,49	1340571,28	Картометрический метод	2,50	-
1787	468112,46	1340552,98	Картометрический метод	2,50	-
1788	468281,62	1340100,6	Картометрический метод	2,50	-
1789	468326,39	1340103,65	Картометрический метод	2,50	-
1790	468335,09	1340063,1	Картометрический метод	2,50	-
1791	468402,09	1339997,5	Картометрический метод	2,50	-
1792	468419,85	1339965,76	Картометрический метод	2,50	-
1793	468460,61	1339850,76	Картометрический метод	2,50	-
1794	468483,94	1339811,23	Картометрический метод	2,50	-
1795	468495,14	1339805,53	Картометрический метод	2,50	-
1796	468480,1	1339716,79	Картометрический метод	2,50	-
1797	468441,8	1339513,54	Картометрический метод	2,50	-
1798	468742,7	1339588,39	Картометрический метод	2,50	-
1799	468973,88	1339630,58	Картометрический метод	2,50	-
1800	468907,03	1339507,85	Картометрический метод	2,50	-
1801	468880,23	1339428,09	Картометрический метод	2,50	-
1802	468654,54	1339351,15	Картометрический метод	2,50	-
1803	468658,99	1339344,37	Картометрический метод	2,50	-
1804	468878,78	1339421,54	Картометрический метод	2,50	-
1805	468807,84	1339247,06	Картометрический метод	2,50	-
1806	468732,58	1339105,42	Картометрический метод	2,50	-
1807	468703,27	1339095,52	Картометрический метод	2,50	-
1808	468712,51	1339129,18	Картометрический метод	2,50	-
1809	468745,96	1339242,32	Картометрический метод	2,50	-
1810	468714,66	1339268,62	Картометрический метод	2,50	-
1811	468672,53	1339198,07	Картометрический метод	2,50	-
1812	468651,85	1339138,63	Картометрический метод	2,50	-
1813	468648,11	1339089,17	Картометрический метод	2,50	-
1814	468676,18	1339083,34	Картометрический метод	2,50	-
1815	468729,13	1339096,45	Картометрический метод	2,50	-
1816	468573,08	1338759,68	Картометрический метод	2,50	-
1817	468553,63	1338797,37	Картометрический метод	2,50	-
1818	468533	1338810,57	Картометрический метод	2,50	-
1819	468509	1338794,97	Картометрический метод	2,50	-
1820	468516,97	1338768,51	Картометрический метод	2,50	-
1821	468513,04	1338750,54	Картометрический метод	2,50	-

Сведения о местоположении границ объекта

1822	468506,74	1338732,42	Картометрический метод	2,50	-
1823	468484,77	1338723,32	Картометрический метод	2,50	-
1824	468469,75	1338712,28	Картометрический метод	2,50	-
1825	468465,49	1338694,59	Картометрический метод	2,50	-
1826	468473,62	1338659,71	Картометрический метод	2,50	-
1827	468551,48	1338691,28	Картометрический метод	2,50	-
1828	468697,89	1339010,02	Картометрический метод	2,50	-
1829	468959,01	1339079,41	Картометрический метод	2,50	-
1830	468959,05	1339084,88	Картометрический метод	2,50	-
1831	468846,49	1339055,44	Картометрический метод	2,50	-
1832	468703,72	1339022,68	Картометрический метод	2,50	-
1833	468807,73	1339234,45	Картометрический метод	2,50	-
1834	468894,02	1339247,94	Картометрический метод	2,50	-
1835	469417,63	1339321,76	Картометрический метод	2,50	-
1836	469581,52	1339348,46	Картометрический метод	2,50	-
1837	469812,89	1339440,07	Картометрический метод	2,50	-
1838	470022,7	1339554,35	Картометрический метод	2,50	-
1839	470063,69	1339612,46	Картометрический метод	2,50	-
1840	470268,02	1339906,65	Картометрический метод	2,50	-
1841	470292,19	1340064,3	Картометрический метод	2,50	-
1842	470301,46	1340086,99	Картометрический метод	2,50	-
1843	470269,05	1340135,45	Картометрический метод	2,50	-
1844	470250,92	1340144,7	Картометрический метод	2,50	-
1845	470101,46	1340061,6	Картометрический метод	2,50	-
1846	470093,23	1340040,24	Картометрический метод	2,50	-
1847	469960,35	1339983,93	Картометрический метод	2,50	-
1848	469969,23	1339954,74	Картометрический метод	2,50	-
1849	470113,46	1340015,57	Картометрический метод	2,50	-
1850	470133,47	1340014,51	Картометрический метод	2,50	-
1851	470144,24	1339993,5	Картометрический метод	2,50	-
1852	470154,24	1339992,51	Картометрический метод	2,50	-
1853	470178,01	1340006,9	Картометрический метод	2,50	-
1854	470222,03	1340052,99	Картометрический метод	2,50	-
1855	470280,08	1340062,58	Картометрический метод	2,50	-
1856	470260,52	1339907,87	Картометрический метод	2,50	-
1857	470018,35	1339560,75	Картометрический метод	2,50	-
1858	469813,39	1339452,03	Картометрический метод	2,50	-
1859	469783,73	1339589,31	Картометрический метод	2,50	-
1860	470046,24	1339964,08	Картометрический метод	2,50	-
1861	470037,66	1339970,85	Картометрический метод	2,50	-
1862	470007,59	1339923,15	Картометрический метод	2,50	-
1863	469769,82	1339588,46	Картометрический метод	2,50	-
1864	469802,28	1339440,6	Картометрический метод	2,50	-
1865	469580,23	1339353,1	Картометрический метод	2,50	-
1866	469469,43	1339336,7	Картометрический метод	2,50	-
1867	469464,61	1339369,29	Картометрический метод	2,50	-
1868	469452,45	1339410,59	Картометрический метод	2,50	-
1869	469443,88	1339417,36	Картометрический метод	2,50	-
1870	469440	1339412,59	Картометрический метод	2,50	-
1871	469435,96	1339383,87	Картометрический метод	2,50	-
1872	469441,58	1339366,58	Картометрический метод	2,50	-

Сведения о местоположении границ объекта

1873	469437,61	1339347,44	Картометрический метод	2,50	-
1874	469426,05	1339339,85	Картометрический метод	2,50	-
1875	469404,02	1339341,93	Картометрический метод	2,50	-
1876	469414,81	1339375,4	Картометрический метод	2,50	-
1877	469406,53	1339421,47	Картометрический метод	2,50	-
1878	469373,09	1339437,06	Картометрический метод	2,50	-
1879	469340,46	1339431,53	Картометрический метод	2,50	-
1880	469308,49	1339385,76	Картометрический метод	2,50	-
1881	469286,79	1339367,23	Картометрический метод	2,50	-
1882	469269,79	1339337,16	Картометрический метод	2,50	-
1883	469286,85	1339311,16	Картометрический метод	2,50	-
1884	468818,56	1339244,63	Картометрический метод	2,50	-
1885	468887,02	1339418,01	Картометрический метод	2,50	-
1886	469445,1	1339558,8	Картометрический метод	2,50	-
1887	469442,05	1339569,78	Картометрический метод	2,50	-
1888	468886,56	1339425,22	Картометрический метод	2,50	-
1889	468908,52	1339487,43	Картометрический метод	2,50	-
1890	468974,95	1339619,74	Картометрический метод	2,50	-
1891	469611,34	1339795,07	Картометрический метод	2,50	-
1892	469612,25	1339790,91	Картометрический метод	2,50	-
1893	469815,81	1339845,96	Картометрический метод	2,50	-
1894	469947,68	1339994,03	Картометрический метод	2,50	-
1895	470080,72	1340152,32	Картометрический метод	2,50	-
1896	470223,55	1340259,56	Картометрический метод	2,50	-
1897	470309,14	1340140,62	Картометрический метод	2,50	-
1898	470334,45	1340117,69	Картометрический метод	2,50	-
1899	470475,59	1340005,62	Картометрический метод	2,50	-
1900	470345,02	1339781,44	Картометрический метод	2,50	-
1901	470353,89	1339778,18	Картометрический метод	2,50	-
1902	470481,77	1340000,51	Картометрический метод	2,50	-
1903	470582,87	1339926,42	Картометрический метод	2,50	-
1904	470797,94	1340080,35	Картометрический метод	2,50	-
1905	470791,39	1340085,12	Картометрический метод	2,50	-
1906	470583,29	1339939,99	Картометрический метод	2,50	-
1907	470399,33	1340079,37	Картометрический метод	2,50	-
1908	470317,42	1340150,9	Картометрический метод	2,50	-
1909	470235,85	1340268,43	Картометрический метод	2,50	-
1910	470379,53	1340384,32	Картометрический метод	2,50	-
1911	470403,78	1340424,39	Картометрический метод	2,50	-
1912	470665,27	1340269,12	Картометрический метод	2,50	-
1913	470881,55	1340140,05	Картометрический метод	2,50	-
1914	470906,48	1340126,05	Картометрический метод	2,50	-
1915	471357,4	1340452,38	Картометрический метод	2,50	-
1916	471399,35	1340365,44	Картометрический метод	2,50	-
1917	471263,47	1340256,33	Картометрический метод	2,50	-
1918	471241,28	1340234,47	Картометрический метод	2,50	-
1919	471235,33	1340224,24	Картометрический метод	2,50	-
1920	471249,64	1340172,75	Картометрический метод	2,50	-
1921	471264,53	1340151,35	Картометрический метод	2,50	-
1922	471291,06	1340081,94	Картометрический метод	2,50	-
1923	471258,38	1340075,8	Картометрический метод	2,50	-

Сведения о местоположении границ объекта

1924	471246,3	1340059,24	Картометрический метод	2,50	-
1925	471237,29	1340024,03	Картометрический метод	2,50	-
1926	471222,59	1340012,48	Картометрический метод	2,50	-
1927	471161,77	1339990,34	Картометрический метод	2,50	-
1928	470864,6	1339872,96	Картометрический метод	2,50	-
1929	470802,38	1339851,28	Картометрический метод	2,50	-
1930	470784,21	1339897,78	Картометрический метод	2,50	-
1931	470636,13	1339810,59	Картометрический метод	2,50	-
1932	470652,93	1339781,18	Картометрический метод	2,50	-
1933	470760,11	1339836,56	Картометрический метод	2,50	-
1934	470719,94	1339804,92	Картометрический метод	2,50	-
1935	470718,44	1339767,2	Картометрический метод	2,50	-
1936	470709,13	1339741,7	Картометрический метод	2,50	-
1937	470672,52	1339721,89	Картометрический метод	2,50	-
1938	470662,67	1339710,54	Картометрический метод	2,50	-
1939	470671,37	1339689,6	Картометрический метод	2,50	-
1940	470686,42	1339673,04	Картометрический метод	2,50	-
1941	470642,31	1339583,67	Картометрический метод	2,50	-
1942	470688,26	1339587,97	Картометрический метод	2,50	-
1943	470695,18	1339549,89	Картометрический метод	2,50	-
1944	470681,31	1339524,48	Картометрический метод	2,50	-
1945	470641,18	1339486,77	Картометрический метод	2,50	-
1946	470663,84	1339468,34	Картометрический метод	2,50	-
1947	469830,34	1338950,55	Картометрический метод	2,50	-
1948	469842,67	1338947,89	Картометрический метод	2,50	-
1949	470634,46	1339436,62	Картометрический метод	2,50	-
1950	470657,07	1339414,23	Картометрический метод	2,50	-
1951	470669,88	1339377,64	Картометрический метод	2,50	-
1952	470694,83	1339350,52	Картометрический метод	2,50	-
1953	470760,62	1339433,21	Картометрический метод	2,50	-
1954	470781,7	1339422,55	Картометрический метод	2,50	-
1955	470719,69	1339327,01	Картометрический метод	2,50	-
1956	470718,4	1339302,53	Картометрический метод	2,50	-
1957	470731,5	1339281,99	Картометрический метод	2,50	-
1958	470762,84	1339266,3	Картометрический метод	2,50	-
1959	470764,66	1339253,28	Картометрический метод	2,50	-
1960	470749,46	1339212,52	Картометрический метод	2,50	-
1961	470730,78	1339049,37	Картометрический метод	2,50	-
1962	470768,25	1338977,88	Картометрический метод	2,50	-
1963	470756,07	1338882,02	Картометрический метод	2,50	-
1964	470756,8	1338860,81	Картометрический метод	2,50	-
1965	470778,75	1338844,73	Картометрический метод	2,50	-
1966	470789,71	1338822,63	Картометрический метод	2,50	-
1967	470783,86	1338798,78	Картометрический метод	2,50	-
1968	470761,31	1338781,67	Картометрический метод	2,50	-
1969	470750,97	1338756,55	Картометрический метод	2,50	-
1970	470757,26	1338698,86	Картометрический метод	2,50	-
1971	470923,2	1338657,17	Картометрический метод	2,50	-
1972	470951,85	1338616,1	Картометрический метод	2,50	-
1973	470972,35	1338629,97	Картометрический метод	2,50	-
1974	471374,37	1339053,12	Картометрический метод	2,50	-

Сведения о местоположении границ объекта

1975	471477,42	1339133,65	Картометрический метод	2,50	-
1368	471509,48	1339159,19	Картометрический метод	2,50	-
1976	469099,32	1341414,46	Картометрический метод	2,50	-
1977	469082,13	1341807,48	Картометрический метод	2,50	-
1978	468290,34	1341641,63	Картометрический метод	2,50	-
1979	468363,83	1341080,1	Картометрический метод	2,50	-
1980	468447,71	1341075,55	Картометрический метод	2,50	-
1981	468517,57	1341277,07	Картометрический метод	2,50	-
1982	468506,1	1341351,8	Картометрический метод	2,50	-
1983	468508,32	1341352,66	Картометрический метод	2,50	-
1984	468519,69	1341277,35	Картометрический метод	2,50	-
1976	469099,32	1341414,46	Картометрический метод	2,50	-
1985	469081,79	1341810,43	Картометрический метод	2,50	-
1986	469068,12	1342181,73	Картометрический метод	2,50	-
1987	468248,59	1341962,76	Картометрический метод	2,50	-
1988	468291,6	1341644,14	Картометрический метод	2,50	-
1985	469081,79	1341810,43	Картометрический метод	2,50	-
1989	469068,87	1342186,1	Картометрический метод	2,50	-
1990	469072,01	1342198,75	Картометрический метод	2,50	-
1991	469060,73	1342210,19	Картометрический метод	2,50	-
1992	469032,54	1342202,74	Картометрический метод	2,50	-
1993	468984,44	1342231,15	Картометрический метод	2,50	-
1994	468940,26	1342268,22	Картометрический метод	2,50	-
1995	468871,08	1342321,94	Картометрический метод	2,50	-
1996	468821,13	1342361,96	Картометрический метод	2,50	-
1997	468798,22	1342400,82	Картометрический метод	2,50	-
1998	468809,27	1342423,46	Картометрический метод	2,50	-
1999	468821,77	1342441,36	Картометрический метод	2,50	-
2000	468544,79	1342702,05	Картометрический метод	2,50	-
2001	468520,91	1342665,11	Картометрический метод	2,50	-
2002	468327,81	1342410,13	Картометрический метод	2,50	-
2003	468343,43	1342394,27	Картометрический метод	2,50	-
2004	468343,3	1342376,27	Картометрический метод	2,50	-
2005	468327,38	1342351,65	Картометрический метод	2,50	-
2006	468282,97	1342291,35	Картометрический метод	2,50	-
2007	468236,52	1342230,86	Картометрический метод	2,50	-
2008	468202,31	1342165,89	Картометрический метод	2,50	-
2009	468206,49	1342123,12	Картометрический метод	2,50	-
2010	468195,93	1342056,85	Картометрический метод	2,50	-
2011	468191,16	1342019,79	Картометрический метод	2,50	-
2012	468248,55	1341969,5	Картометрический метод	2,50	-
1989	469068,87	1342186,1	Картометрический метод	2,50	-
2013	468190,99	1342244,83	Картометрический метод	2,50	-
2014	468544,57	1342710,95	Картометрический метод	2,50	-
2015	468472,59	1342780,47	Картометрический метод	2,50	-
2016	468205,47	1342400,38	Картометрический метод	2,50	-
2017	468170,9	1342354,12	Картометрический метод	2,50	-
2018	468142,51	1342315,19	Картометрический метод	2,50	-

Сведения о местоположении границ объекта

2019	468143,76	1342282,46	Картометрический метод	2,50	-
2020	468161,23	1342268,53	Картометрический метод	2,50	-
2013	468190,99	1342244,83	Картометрический метод	2,50	-
2021	468190,99	1342244,83	Картометрический метод	2,50	-
2022	468544,57	1342710,95	Картометрический метод	2,50	-
2023	468472,59	1342780,47	Картометрический метод	2,50	-
2024	468205,47	1342400,38	Картометрический метод	2,50	-
2025	468170,9	1342354,12	Картометрический метод	2,50	-
2026	468142,51	1342315,19	Картометрический метод	2,50	-
2027	468143,76	1342282,46	Картометрический метод	2,50	-
2028	468161,23	1342268,53	Картометрический метод	2,50	-
2021	468190,99	1342244,83	Картометрический метод	2,50	-
2029	469143,7	1342222,14	Картометрический метод	2,50	-
2030	469142,24	1342234,06	Картометрический метод	2,50	-
2031	469117,78	1342248,01	Картометрический метод	2,50	-
2032	469100,93	1342250,38	Картометрический метод	2,50	-
2033	469068,72	1342305,72	Картометрический метод	2,50	-
2034	469040,84	1342336,29	Картометрический метод	2,50	-
2035	469035,15	1342328,46	Картометрический метод	2,50	-
2036	469028,28	1342310,51	Картометрический метод	2,50	-
2037	469028,07	1342282,4	Картометрический метод	2,50	-
2038	469033,46	1342250,88	Картометрический метод	2,50	-
2039	469091,43	1342198,19	Картометрический метод	2,50	-
2029	469143,7	1342222,14	Картометрический метод	2,50	-
2040	469115,68	1341025,35	Картометрический метод	2,50	-
2041	469098,82	1341411,14	Картометрический метод	2,50	-
2042	468520,03	1341274,22	Картометрический метод	2,50	-
2043	468439,31	1341037,4	Картометрический метод	2,50	-
2044	468397	1340892,28	Картометрический метод	2,50	-
2040	469115,68	1341025,35	Картометрический метод	2,50	-
2045	469137,09	1340655,58	Картометрический метод	2,50	-
2046	469119,18	1341019,57	Картометрический метод	2,50	-
2047	468350,96	1340874,58	Картометрический метод	2,50	-
2048	468325,49	1340779,22	Картометрический метод	2,50	-
2049	468336,85	1340670,51	Картометрический метод	2,50	-
2050	468316,09	1340485,02	Картометрический метод	2,50	-
2045	469137,09	1340655,58	Картометрический метод	2,50	-
2051	469614,79	1339802,85	Картометрический метод	2,50	-
2052	469655,2	1340012,71	Картометрический метод	2,50	-
2053	469114,61	1339890,29	Картометрический метод	2,50	-
2054	468978,9	1339631,53	Картометрический метод	2,50	-
2051	469614,79	1339802,85	Картометрический метод	2,50	-
2055	469655,88	1340020,21	Картометрический метод	2,50	-
2056	469685,86	1340228,03	Картометрический метод	2,50	-
2057	469171,4	1340101,63	Картометрический метод	2,50	-
2058	469179,35	1340019,56	Картометрический метод	2,50	-

Сведения о местоположении границ объекта

2059	469121,31	1339897,65	Картометрический метод	2,50	-
2055	469655,88	1340020,21	Картометрический метод	2,50	-
2060	469689,15	1340234,2	Картометрический метод	2,50	-
2061	469696,57	1340402,83	Картометрический метод	2,50	-
2062	469163,74	1340300,03	Картометрический метод	2,50	-
2063	469179,35	1340108,06	Картометрический метод	2,50	-
2064	469463,16	1340179,22	Картометрический метод	2,50	-
2060	469689,15	1340234,2	Картометрический метод	2,50	-
2065	468976,56	1339637,17	Картометрический метод	2,50	-
2066	469112,47	1339890,11	Картометрический метод	2,50	-
2067	468549,31	1339747,72	Картометрический метод	2,50	-
2068	468547,9	1339759,84	Картометрический метод	2,50	-
2069	469100,59	1339893,26	Картометрический метод	2,50	-
2070	469115,42	1339896,56	Картометрический метод	2,50	-
2071	469173,45	1340019,73	Картометрический метод	2,50	-
2072	469165,3	1340100,09	Картометрический метод	2,50	-
2073	468529,26	1339978,15	Картометрический метод	2,50	-
2074	468447,03	1339520,66	Картометрический метод	2,50	-
2075	468742,36	1339593,53	Картометрический метод	2,50	-
2065	468976,56	1339637,17	Картометрический метод	2,50	-
2076	469174,64	1340108,1	Картометрический метод	2,50	-
2077	469161,44	1340291,92	Картометрический метод	2,50	-
2078	468448,63	1340125,52	Картометрический метод	2,50	-
2079	468443,66	1340145,52	Картометрический метод	2,50	-
2080	468392,31	1340197,62	Картометрический метод	2,50	-
2081	468305,4	1340274,65	Картометрический метод	2,50	-
2082	468216,18	1340408,1	Картометрический метод	2,50	-
2083	468140,55	1340523,35	Картометрический метод	2,50	-
2084	468125,99	1340532,46	Картометрический метод	2,50	-
2085	468287,11	1340112,93	Картометрический метод	2,50	-
2086	468440,94	1340108,27	Картометрический метод	2,50	-
2087	468488,36	1340030,48	Картометрический метод	2,50	-
2088	468534,15	1339986,28	Картометрический метод	2,50	-
2076	469174,64	1340108,1	Картометрический метод	2,50	-
ЭУ29					
2089	468365,94	1338616,19	Картометрический метод	2,50	-
2090	468328,53	1338774,38	Картометрический метод	2,50	-
2091	468321,01	1338778,23	Картометрический метод	2,50	-
2092	468352,32	1338931,66	Картометрический метод	2,50	-
2093	468560,49	1339258,25	Картометрический метод	2,50	-
2094	468547,41	1339157,39	Картометрический метод	2,50	-
2095	468568,38	1339104,38	Картометрический метод	2,50	-
2096	468576,03	1339075,08	Картометрический метод	2,50	-
2097	468580,38	1339053,68	Картометрический метод	2,50	-
2098	468598,24	1339036,68	Картометрический метод	2,50	-
2099	468594,58	1338997,35	Картометрический метод	2,50	-
2100	468606,69	1338983,35	Картометрический метод	2,50	-
2101	468628,58	1338988,42	Картометрический метод	2,50	-
2102	468664,05	1339047,91	Картометрический метод	2,50	-

Сведения о местоположении границ объекта

2103	468629,99	1339071,31	Картометрический метод	2,50	-
2104	468621,38	1339124,23	Картометрический метод	2,50	-
2105	468617,71	1339236,72	Картометрический метод	2,50	-
2106	468646,18	1339306,25	Картометрический метод	2,50	-
2107	468638,96	1339322,35	Картометрический метод	2,50	-
2108	468623,76	1339331,13	Картометрический метод	2,50	-
2109	468604,01	1339326,35	Картометрический метод	2,50	-
2110	468586,95	1339312,9	Картометрический метод	2,50	-
2111	468569,65	1339277,55	Картометрический метод	2,50	-
2112	468548,51	1339308,07	Картометрический метод	2,50	-
2113	468511,48	1339318,25	Картометрический метод	2,50	-
2114	468494,46	1339312,69	Картометрический метод	2,50	-
2115	468459,56	1339292,98	Картометрический метод	2,50	-
2116	468438,54	1339248,87	Картометрический метод	2,50	-
2117	468457,52	1339164,43	Картометрический метод	2,50	-
2118	468443,7	1339152,34	Картометрический метод	2,50	-
2119	468425,91	1339152,66	Картометрический метод	2,50	-
2120	468362,91	1339148,62	Картометрический метод	2,50	-
2121	468337,84	1339104,94	Картометрический метод	2,50	-
2122	468345,44	1339066,65	Картометрический метод	2,50	-
2123	468360,97	1339037,31	Картометрический метод	2,50	-
2124	468415,37	1339043,94	Картометрический метод	2,50	-
2125	468347,19	1338933,5	Картометрический метод	2,50	-
2126	468313,4	1338782,12	Картометрический метод	2,50	-
2127	468300,53	1338788,74	Картометрический метод	2,50	-
2128	468216,01	1338796,41	Картометрический метод	2,50	-
2129	468174,32	1338887,98	Картометрический метод	2,50	-
2130	467972,33	1339100,89	Картометрический метод	2,50	-
2131	467981,13	1339226,77	Картометрический метод	2,50	-
2132	468004,73	1339453,76	Картометрический метод	2,50	-
2133	468064,38	1340225,9	Картометрический метод	2,50	-
2134	468055,39	1340227,09	Картометрический метод	2,50	-
2135	468014,6	1339725,83	Картометрический метод	2,50	-
2136	467971,58	1339227,96	Картометрический метод	2,50	-
2137	467636,71	1339276,53	Картометрический метод	2,50	-
2138	467574,95	1339284,11	Картометрический метод	2,50	-
2139	467568,26	1339283,78	Картометрический метод	2,50	-
2140	467580,18	1339260,08	Картометрический метод	2,50	-
2141	467970,03	1339204,09	Картометрический метод	2,50	-
2142	467963,03	1339097,57	Картометрический метод	2,50	-
2143	468169,49	1338882,39	Картометрический метод	2,50	-
2144	468209,24	1338798,15	Картометрический метод	2,50	-
2145	468126,91	1338819,38	Картометрический метод	2,50	-
2146	468069,31	1338811,58	Картометрический метод	2,50	-
2147	468003,96	1338797,97	Картометрический метод	2,50	-
2148	467969,73	1338741,73	Картометрический метод	2,50	-
2149	467950,16	1338665,59	Картометрический метод	2,50	-
2150	467914,95	1338586,02	Картометрический метод	2,50	-
2151	467866,56	1338554,67	Картометрический метод	2,50	-
2152	467821,87	1338546,78	Картометрический метод	2,50	-
2153	467735,08	1338563,85	Картометрический метод	2,50	-

Сведения о местоположении границ объекта

2154	467645,49	1338521,05	Картометрический метод	2,50	-
2155	467602,04	1338521,37	Картометрический метод	2,50	-
2156	467563,63	1338568,63	Картометрический метод	2,50	-
2157	467506,15	1338579,63	Картометрический метод	2,50	-
2158	467460,57	1338609,33	Картометрический метод	2,50	-
2159	467420,77	1338627,24	Картометрический метод	2,50	-
2160	467351,71	1338661,81	Картометрический метод	2,50	-
2161	467312,8	1338639,78	Картометрический метод	2,50	-
2162	467321,84	1338536,35	Картометрический метод	2,50	-
2163	467306,02	1338517,67	Картометрический метод	2,50	-
2164	467264,93	1338519,16	Картометрический метод	2,50	-
2165	467251,83	1338655,49	Картометрический метод	2,50	-
2166	467119,13	1338657,65	Картометрический метод	2,50	-
2167	467121,16	1338592,39	Картометрический метод	2,50	-
2168	467103,25	1338572,69	Картометрический метод	2,50	-
2169	467124,25	1338530,15	Картометрический метод	2,50	-
2170	467147,18	1338505,09	Картометрический метод	2,50	-
2171	467191,11	1338524,34	Картометрический метод	2,50	-
2172	467236,22	1338518,71	Картометрический метод	2,50	-
2173	467261,1	1338509,58	Картометрический метод	2,50	-
2174	467305,47	1338511,41	Картометрический метод	2,50	-
2175	467335,99	1338537,49	Картометрический метод	2,50	-
2176	467358,54	1338540,76	Картометрический метод	2,50	-
2177	467395,94	1338536,11	Картометрический метод	2,50	-
2178	467470,73	1338543,98	Картометрический метод	2,50	-
2179	467519,76	1338567,83	Картометрический метод	2,50	-
2180	467547,62	1338559,23	Картометрический метод	2,50	-
2181	467545,22	1338517,53	Картометрический метод	2,50	-
2182	467571,07	1338488,07	Картометрический метод	2,50	-
2183	467617,99	1338489,44	Картометрический метод	2,50	-
2184	467704,24	1338507,27	Картометрический метод	2,50	-
2185	467778,4	1338529,13	Картометрический метод	2,50	-
2186	467820,04	1338531,39	Картометрический метод	2,50	-
2187	467939,86	1338520,66	Картометрический метод	2,50	-
2188	468053,87	1338527	Картометрический метод	2,50	-
2189	468140,75	1338559,01	Картометрический метод	2,50	-
2190	468199,23	1338575,02	Картометрический метод	2,50	-
2191	468266,19	1338602,04	Картометрический метод	2,50	-
2089	468365,94	1338616,19	Картометрический метод	2,50	-
ЗУ 30					
2192	469666,76	1337270,69	Картометрический метод	2,50	-
2193	469118,76	1337881,88	Картометрический метод	2,50	-
2194	468766,52	1338216,92	Картометрический метод	2,50	-
2195	468618,9	1338450,35	Картометрический метод	2,50	-
2196	468610,01	1338458,59	Картометрический метод	2,50	-
2197	468574,59	1338482,52	Картометрический метод	2,50	-
2198	468438,14	1338581,64	Картометрический метод	2,50	-
2199	468384,88	1338613,14	Картометрический метод	2,50	-
2200	468373,57	1338609,79	Картометрический метод	2,50	-
2201	468394,97	1338597,23	Картометрический метод	2,50	-
2202	468346,89	1338580,22	Картометрический метод	2,50	-

Сведения о местоположении границ объекта

2203	468356,63	1338555,34	Картометрический метод	2,50	-
2204	468390,35	1338530,29	Картометрический метод	2,50	-
2205	468430,81	1338522,55	Картометрический метод	2,50	-
2206	468448,06	1338506,71	Картометрический метод	2,50	-
2207	468438,85	1338491,89	Картометрический метод	2,50	-
2208	468409,79	1338476,4	Картометрический метод	2,50	-
2209	468305,49	1338460,62	Картометрический метод	2,50	-
2210	468257,43	1338446,92	Картометрический метод	2,50	-
2211	468251,53	1338432,08	Картометрический метод	2,50	-
2212	468263,72	1338403,05	Картометрический метод	2,50	-
2213	468273,48	1338380,65	Картометрический метод	2,50	-
2214	468311,35	1338358,04	Картометрический метод	2,50	-
2215	468346,85	1338350,34	Картометрический метод	2,50	-
2216	468350,03	1338332,13	Картометрический метод	2,50	-
2217	468327,25	1338270,28	Картометрический метод	2,50	-
2218	468267,35	1338300,35	Картометрический метод	2,50	-
2219	468232,23	1338337,13	Картометрический метод	2,50	-
2220	468187,79	1338366,39	Картометрический метод	2,50	-
2221	468165,5	1338371,53	Картометрический метод	2,50	-
2222	468117,53	1338369,39	Картометрический метод	2,50	-
2223	468067,08	1338368,11	Картометрический метод	2,50	-
2224	468031,5	1338364,24	Картометрический метод	2,50	-
2225	468017,38	1338356,9	Картометрический метод	2,50	-
2226	468013,85	1338326,33	Картометрический метод	2,50	-
2227	468015,4	1338312,26	Картометрический метод	2,50	-
2228	468045,85	1338293,02	Картометрический метод	2,50	-
2229	468071,48	1338292	Картометрический метод	2,50	-
2230	468080,68	1338305,99	Картометрический метод	2,50	-
2231	468088,98	1338310,06	Картометрический метод	2,50	-
2232	468114,58	1338305,74	Картометрический метод	2,50	-
2233	468143,64	1338280,71	Картометрический метод	2,50	-
2234	468153,28	1338259,79	Картометрический метод	2,50	-
2235	468168,42	1338259,67	Картометрический метод	2,50	-
2236	468174,12	1338250,73	Картометрический метод	2,50	-
2237	468193,1	1338222,14	Картометрический метод	2,50	-
2238	468247,6	1338164,19	Картометрический метод	2,50	-
2239	468270,1	1338152,65	Картометрический метод	2,50	-
2240	468272,48	1338157,3	Картометрический метод	2,50	-
2241	468346,48	1338119,08	Картометрический метод	2,50	-
2242	468354,45	1338111,79	Картометрический метод	2,50	-
2243	468389,57	1338142,48	Картометрический метод	2,50	-
2244	468395,55	1338178,46	Картометрический метод	2,50	-
2245	468423,99	1338239,07	Картометрический метод	2,50	-
2246	468425,18	1338299,11	Картометрический метод	2,50	-
2247	468456,29	1338375,48	Картометрический метод	2,50	-
2248	468485,77	1338432,69	Картометрический метод	2,50	-
2249	468536,52	1338460,65	Картометрический метод	2,50	-
2250	468546,33	1338495,18	Картометрический метод	2,50	-
2251	468582,71	1338469,77	Картометрический метод	2,50	-
2252	468613,93	1338446,63	Картометрический метод	2,50	-
2253	468760,3	1338210,69	Картометрический метод	2,50	-

Сведения о местоположении границ объекта

2254	468982,62	1338000,66	Картометрический метод	2,50	-
2255	469113,79	1337879,38	Картометрический метод	2,50	-
2256	469663,07	1337268,19	Картометрический метод	2,50	-
2192	469666,76	1337270,69	Картометрический метод	2,50	-
ЗУ31					
2257	468990,8	1338168,56	Картометрический метод	2,50	-
2258	468960,39	1338297,5	Картометрический метод	2,50	-
2259	468899,41	1338350,12	Картометрический метод	2,50	-
2260	468800,41	1338410,65	Картометрический метод	2,50	-
2261	468888,52	1338400,58	Картометрический метод	2,50	-
2262	468964,63	1338404	Картометрический метод	2,50	-
2263	468991,69	1338428,94	Картометрический метод	2,50	-
2264	468986,81	1338535,77	Картометрический метод	2,50	-
2265	468973,74	1338623,84	Картометрический метод	2,50	-
2266	468638,64	1338699,84	Картометрический метод	2,50	-
2267	468576,1	1338673,79	Картометрический метод	2,50	-
2268	468613,06	1338542,54	Картометрический метод	2,50	-
2269	468601,28	1338530,84	Картометрический метод	2,50	-
2270	468565,99	1338557,45	Картометрический метод	2,50	-
2271	468540,94	1338557,42	Картометрический метод	2,50	-
2272	468530,38	1338546,28	Картометрический метод	2,50	-
2273	468531,3	1338522,38	Картометрический метод	2,50	-
2274	468611,4	1338473,13	Картометрический метод	2,50	-
2275	468623,42	1338459,12	Картометрический метод	2,50	-
2276	468676,86	1338435,27	Картометрический метод	2,50	-
2277	468754,26	1338326,13	Картометрический метод	2,50	-
2278	468803,58	1338321,03	Картометрический метод	2,50	-
2279	468849,38	1338289,73	Картометрический метод	2,50	-
2280	468862,26	1338231,78	Картометрический метод	2,50	-
2281	468826,53	1338205,33	Картометрический метод	2,50	-
2282	468875	1338151,63	Картометрический метод	2,50	-
2283	468908,49	1338129,06	Картометрический метод	2,50	-
2257	468990,8	1338168,56	Картометрический метод	2,50	-
ЗУ32					
2284	470417,36	1337963,16	Картометрический метод	2,50	-
2285	470406,63	1337983,75	Картометрический метод	2,50	-
2286	470651,71	1338162,33	Картометрический метод	2,50	-
2287	470662,38	1338181,03	Картометрический метод	2,50	-
2288	470620,18	1338145,55	Картометрический метод	2,50	-
2289	470553,75	1338248,21	Картометрический метод	2,50	-
2290	470066,66	1338372,09	Картометрический метод	2,50	-
2291	469590,62	1338489,48	Картометрический метод	2,50	-
2292	469363,98	1338541,98	Картометрический метод	2,50	-
2293	469122,19	1338598	Картометрический метод	2,50	-
2294	468875,53	1338655,12	Картометрический метод	2,50	-
2295	468819,24	1338667,84	Картометрический метод	2,50	-
2296	468622,48	1338713,82	Картометрический метод	2,50	-
2297	468611,6	1338706,45	Картометрический метод	2,50	-
2298	468638,64	1338699,84	Картометрический метод	2,50	-
2299	468973,74	1338623,84	Картометрический метод	2,50	-
2300	469136,22	1338587,65	Картометрический метод	2,50	-

Сведения о местоположении границ объекта

2301	469144,83	1338582,54	Картометрический метод	2,50	-
2302	469542,85	1338490,12	Картометрический метод	2,50	-
2303	469697,52	1338174,33	Картометрический метод	2,50	-
2304	469797,31	1337977,2	Картометрический метод	2,50	-
2305	469925,1	1337728,35	Картометрический метод	2,50	-
2306	469957,59	1337664,66	Картометрический метод	2,50	-
2307	469992,45	1337596,39	Картометрический метод	2,50	-
2308	469997,18	1337601,32	Картометрический метод	2,50	-
2309	469552,07	1338487,23	Картометрический метод	2,50	-
2310	469943,46	1338392	Картометрический метод	2,50	-
2311	469954,44	1338390,35	Картометрический метод	2,50	-
2312	470231,54	1338316,23	Картометрический метод	2,50	-
2313	470393,48	1337982,63	Картометрический метод	2,50	-
2314	470298,73	1337890,43	Картометрический метод	2,50	-
2315	470301,47	1337888,52	Картометрический метод	2,50	-
2316	470398,21	1337975,99	Картометрический метод	2,50	-
2317	470408,98	1337958,09	Картометрический метод	2,50	-
2284	470417,36	1337963,16	Картометрический метод	2,50	-
ЗУ33					
2318	469808,97	1337410,8	Картометрический метод	2,50	-
2319	469815,98	1337420,3	Картометрический метод	2,50	-
2320	469426,38	1338087,45	Картометрический метод	2,50	-
2321	469144,83	1338582,54	Картометрический метод	2,50	-
2322	469136,22	1338587,65	Картометрический метод	2,50	-
2323	469218,29	1338432,08	Картометрический метод	2,50	-
2324	469461,31	1337999,96	Картометрический метод	2,50	-
2318	469808,97	1337410,8	Картометрический метод	2,50	-
ЗУ34					
2325	469067,62	1336873,07	Картометрический метод	2,50	-
2326	468551,65	1337334,21	Картометрический метод	2,50	-
2327	468420,75	1337452,21	Картометрический метод	2,50	-
2328	467950,85	1337877,11	Картометрический метод	2,50	-
2329	467921,52	1337875,65	Картометрический метод	2,50	-
2330	467863,34	1337839,76	Картометрический метод	2,50	-
2331	467698,37	1337740,71	Картометрический метод	2,50	-
2332	467657,61	1337721,99	Картометрический метод	2,50	-
2333	467492,24	1337686,9	Картометрический метод	2,50	-
2334	467385,66	1337653,1	Картометрический метод	2,50	-
2335	467347,48	1337635,66	Картометрический метод	2,50	-
2336	467286,05	1337592,34	Картометрический метод	2,50	-
2337	467261,61	1337559,64	Картометрический метод	2,50	-
2338	467297,5	1337587,19	Картометрический метод	2,50	-
2339	467368,73	1337633,35	Картометрический метод	2,50	-
2340	467427,68	1337657,12	Картометрический метод	2,50	-
2341	467597,42	1337699,09	Картометрический метод	2,50	-
2342	467703,35	1337527,15	Картометрический метод	2,50	-
2343	467793,19	1337284,46	Картометрический метод	2,50	-
2344	467881,67	1337091,9	Картометрический метод	2,50	-
2345	468167,36	1336913,46	Картометрический метод	2,50	-
2346	468224,32	1336872,32	Картометрический метод	2,50	-
2347	468093,74	1337057,91	Картометрический метод	2,50	-

Сведения о местоположении границ объекта


2348	467995,57	1337243,49	Картометрический метод	2,50	-
2349	467881,07	1337422,96	Картометрический метод	2,50	-
2350	467755,84	1337594,13	Картометрический метод	2,50	-
2351	467880,6	1337705,16	Картометрический метод	2,50	-
2352	468098,3	1337507,71	Картометрический метод	2,50	-
2353	468162,37	1337479,25	Картометрический метод	2,50	-
2354	468171,92	1337499,88	Картометрический метод	2,50	-
2355	468124,08	1337557,09	Картометрический метод	2,50	-
2356	468061,48	1337629,09	Картометрический метод	2,50	-
2357	468064,68	1337644,03	Картометрический метод	2,50	-
2358	468083,03	1337696,27	Картометрический метод	2,50	-
2359	468101,97	1337726,43	Картометрический метод	2,50	-
2360	468366,07	1337488,58	Картометрический метод	2,50	-
2361	468845,71	1337061,92	Картометрический метод	2,50	-
2362	469063,11	1336869,77	Картометрический метод	2,50	-
2325	469067,62	1336873,07	Картометрический метод	2,50	-
ЗУЗ5					
2363	467510,47	1338955,84	Картометрический метод	2,50	-
2364	467516,15	1338962,54	Картометрический метод	2,50	-
2365	467225,58	1339056,89	Картометрический метод	2,50	-
2366	467051,64	1339108,77	Картометрический метод	2,50	-
2367	467118,91	1339233,11	Картометрический метод	2,50	-
2368	467150,64	1339266,61	Картометрический метод	2,50	-
2369	467242,92	1339274,93	Картометрический метод	2,50	-
2370	467336,39	1339240,21	Картометрический метод	2,50	-
2371	467385,69	1339216,4	Картометрический метод	2,50	-
2372	467428,01	1339222,3	Картометрический метод	2,50	-
2373	467469,81	1339254,85	Картометрический метод	2,50	-
2374	467522,45	1339267,58	Картометрический метод	2,50	-
2375	467487,42	1339376,59	Картометрический метод	2,50	-
2376	467473,83	1339363,2	Картометрический метод	2,50	-
2377	467444,48	1339348,8	Картометрический метод	2,50	-
2378	467416,3	1339340	Картометрический метод	2,50	-
2379	467376,83	1339325,67	Картометрический метод	2,50	-
2380	467335,12	1339311,37	Картометрический метод	2,50	-
2381	467315,86	1339291,27	Картометрический метод	2,50	-
2382	467145,91	1339273,39	Картометрический метод	2,50	-
2383	467116,98	1339236,75	Картометрический метод	2,50	-
2384	467038,7	1339101,54	Картометрический метод	2,50	-
2385	466985,99	1338957,69	Картометрический метод	2,50	-
2386	466985,97	1338957,67	Картометрический метод	2,50	-
2387	466970,08	1338941,26	Картометрический метод	2,50	-
2388	466946,85	1338866,21	Картометрический метод	2,50	-
2389	466917,42	1338771,13	Картометрический метод	2,50	-
2390	466937,8	1338659,08	Картометрический метод	2,50	-
2391	466906,68	1338659,08	Картометрический метод	2,50	-
2392	466916,66	1338634,14	Картометрический метод	2,50	-
2393	466959,59	1338626,98	Картометрический метод	2,50	-
2394	466995,86	1338613,93	Картометрический метод	2,50	-
2395	466993,4	1338635,9	Картометрический метод	2,50	-
2396	466970,53	1338718,76	Картометрический метод	2,50	-

Сведения о местоположении границ объекта

2397	466982,1	1338711,51	Картометрический метод	2,50	-
2398	466950,76	1338762,24	Картометрический метод	2,50	-
2399	466990,95	1338958,11	Картометрический метод	2,50	-
2400	467045,96	1339100,94	Картометрический метод	2,50	-
2401	467413,99	1338986,91	Картометрический метод	2,50	-
2363	467510,47	1338955,84	Картометрический метод	2,50	-

3. Сведения о характерных точках части (частей) границы объекта

Обозначение характерных точек части границы	Координаты, м		Метод определения координат характерной точки	Средняя квадратическая погрешность положения характерной точки (M), м	Описание обозначения точки на местности (при наличии)
	X	Y			
1	2	3	4	5	6
Часть № _____					
-	-	-	-	-	-



Контур земель, принадлежащих объектам

Масштаб 1:10000

- 1 - лаборатория дачно-котельных хозяйств, расположенная в границах участка
- 2 - граница образованной части участка, сведения о которой отсутствуют в кадастре недвижимости
- 3 - граница участка, сведения о которой отсутствуют в кадастре недвижимости
- 4 - граница участка, сведения о которой отсутствуют в кадастре недвижимости

ОПИСАНИЕ МЕСТОПОЛОЖЕНИЯ ГРАНИЦ

Многофункциональная общественно-деловая

(наименование объекта местоположение границ, которого описано (далее - объект))

Раздел 1

Сведения об объекте		
№ п/п	Характеристики объекта	Описание характеристик
1	2	3
1	Местоположение объекта	Российская Федерация, Рязанская область, р-н Рязанский, с/п Заборьевское
2	Площадь объекта \pm величина погрешности определения площади ($P \pm \Delta P$)	67784 кв.м. \pm 91 кв.м.
3	Иные характеристики объекта	

Раздел 2

Сведения о местоположении границ объекта					
1. Система координат <u>МСК-62</u>					
2. Сведения о характерных точках границ объекта					
Обозначение характерных точек границы	Координаты, м		Метод определения координат характерной точки	Средняя квадратическая погрешность положения характерной точки (М), м	Описание обозначения точки на местности (при наличии)
	X	Y			
1	2	3	4	5	6
1	468263,38	1344442,94	Картометрический метод	2,50	-
2	468279,91	1344316,36	Картометрический метод	2,50	-
3	468433,26	1344143,23	Картометрический метод	2,50	-
4	468444,51	1344158,28	Картометрический метод	2,50	-
5	468500,26	1344230,69	Картометрический метод	2,50	-
6	468520,46	1344258,04	Картометрический метод	2,50	-
7	468514,15	1344255,89	Картометрический метод	2,50	-
8	468498,89	1344251,14	Картометрический метод	2,50	-
9	468445,68	1344262,43	Картометрический метод	2,50	-
10	468423,87	1344265,25	Картометрический метод	2,50	-
11	468420,3	1344304,94	Картометрический метод	2,50	-
12	468555,95	1344334,53	Картометрический метод	2,50	-
13	468592,35	1344407,37	Картометрический метод	2,50	-
14	468593,09	1344421,13	Картометрический метод	2,50	-
15	468507,9	1344496,07	Картометрический метод	2,50	-
16	468448	1344498,32	Картометрический метод	2,50	-
17	468364,09	1344493,83	Картометрический метод	2,50	-
18	468342,31	1344488,39	Картометрический метод	2,50	-
19	468303,88	1344468,85	Картометрический метод	2,50	-
1	468263,38	1344442,94	Картометрический метод	2,50	-
3. Сведения о характерных точках части (частей) границы объекта					
Обозначение характерных точек части границы	Координаты, м		Метод определения координат характерной точки	Средняя квадратическая погрешность положения характерной точки (М), м	Описание обозначения точки на местности (при наличии)
	X	Y			
1	2	3	4	5	6
Часть № -					
-	-	-	-	-	-



Исключены здания, сооружения и объекты незавершенного строительства

- — здания, сооружения, объекты незавершенного строительства, расположенные на территории объекта, сведения о которых отсутствуют в Едином государственном реестре недвижимости;
- — здания, сооружения, объекты незавершенного строительства, расположенные на территории объекта, сведения о которых отсутствуют в Едином государственном реестре недвижимости;
- — здания, сооружения, объекты незавершенного строительства, расположенные на территории объекта, сведения о которых отсутствуют в Едином государственном реестре недвижимости;
- — здания, сооружения, объекты незавершенного строительства, расположенные на территории объекта, сведения о которых отсутствуют в Едином государственном реестре недвижимости;

ОПИСАНИЕ МЕСТОПОЛОЖЕНИЯ ГРАНИЦ

Производственная зона

(наименование объекта местоположение границ, которого описано (далее - объект)

Раздел 1

Сведения об объекте		
№ п/п	Характеристики объекта	Описание характеристик
1	2	3
1	Местоположение объекта	Российская Федерация, Рязанская область, р-н Рязанский, с/п Заборьевское
2	Площадь объекта \pm величина погрешности определения площади ($P \pm \Delta P$)	2204765 кв.м. \pm 704 кв.м.
3	Иные характеристики объекта	Номер зоны:

Раздел 2

Сведения о местоположении границ объекта					
1. Система координат <u>МСК-62</u>					
2. Сведения о характерных точках границ объекта					
Обозначение характерных точек границ	Координаты, м		Метод определения координат характерной точки	Средняя квадратическая погрешность положения характерной точки (М), м	Описание обозначения точки на местности (при наличии)
	X	Y			
1	2	3	4	5	6
ЗУ1					
1	471726,9	1344722,1	Картометрический метод	2,50	-
2	471727,96	1344738,12	Картометрический метод	2,50	-
3	471722,81	1344778,27	Картометрический метод	2,50	-
4	471678	1344772,52	Картометрический метод	2,50	-
5	471681,78	1344720,87	Картометрический метод	2,50	-
1	471726,9	1344722,1	Картометрический метод	2,50	-
ЗУ2					
6	468184,54	1344238,36	Картометрический метод	2,50	-
7	468279,91	1344316,36	Картометрический метод	2,50	-
8	468263,38	1344442,94	Картометрический метод	2,50	-
9	468139,83	1344378,06	Картометрический метод	2,50	-
10	468089,68	1344340,73	Картометрический метод	2,50	-
6	468184,54	1344238,36	Картометрический метод	2,50	-
ЗУ3					
11	467083,18	1343516,63	Картометрический метод	2,50	-
12	467091,23	1343524,82	Картометрический метод	2,50	-
13	467081,03	1343535,36	Картометрический метод	2,50	-
14	467078,25	1343538,24	Картометрический метод	2,50	-
15	467076,24	1343540,33	Картометрический метод	2,50	-
16	467066,51	1343550,39	Картометрический метод	2,50	-
17	467063,4	1343553,59	Картометрический метод	2,50	-
18	467080,98	1343571,38	Картометрический метод	2,50	-
19	467084,49	1343574,94	Картометрический метод	2,50	-
20	467087,81	1343571,5	Картометрический метод	2,50	-
21	467097,55	1343561,43	Картометрический метод	2,50	-
22	467114,42	1343578,15	Картометрический метод	2,50	-
23	467115,78	1343576,75	Картометрический метод	2,50	-
24	467118,57	1343573,88	Картометрический метод	2,50	-
25	467128,97	1343563,16	Картометрический метод	2,50	-
26	467132,48	1343566,73	Картометрический метод	2,50	-
27	467122,05	1343577,45	Картометрический метод	2,50	-
28	467119,26	1343580,33	Картометрический метод	2,50	-
29	467117,92	1343581,72	Картометрический метод	2,50	-
30	467135,05	1343598,68	Картометрический метод	2,50	-
31	467136,19	1343597,52	Картометрический метод	2,50	-
32	467138,89	1343594,73	Картометрический метод	2,50	-
33	467149,39	1343583,91	Картометрический метод	2,50	-
34	467256,45	1343692,7	Картометрический метод	2,50	-

Сведения о местоположении границ объекта


35	467367,7	1343766,48	Картометрический метод	2,50	-
36	467310,5	1343788,48	Картометрический метод	2,50	-
37	467228,83	1343734,38	Картометрический метод	2,50	-
38	467047,95	1343551,35	Картометрический метод	2,50	-
39	467059,63	1343539,83	Картометрический метод	2,50	-
40	467069,61	1343530	Картометрический метод	2,50	-
11	467083,18	1343516,63	Картометрический метод	2,50	-
3У4					
41	460768,84	1339137,6	Картометрический метод	2,50	-
42	460863,43	1339197,83	Картометрический метод	2,50	-
43	460878,53	1339335,26	Картометрический метод	2,50	-
44	460893,34	1339363,5	Картометрический метод	2,50	-
45	460857,71	1339420,15	Картометрический метод	2,50	-
46	460877,41	1339438,63	Картометрический метод	2,50	-
47	460823,61	1339436,44	Картометрический метод	2,50	-
48	460797,79	1339356,71	Картометрический метод	2,50	-
49	460777,73	1339301,73	Картометрический метод	2,50	-
50	460721,92	1339327,2	Картометрический метод	2,50	-
51	460705,91	1339294,17	Картометрический метод	2,50	-
52	460674,65	1339228,35	Картометрический метод	2,50	-
53	460617,75	1339128,69	Картометрический метод	2,50	-
54	460609,61	1339139,49	Картометрический метод	2,50	-
55	460630	1339182,9	Картометрический метод	2,50	-
56	460575,49	1339210,5	Картометрический метод	2,50	-
57	460555,56	1339179,41	Картометрический метод	2,50	-
58	460551,17	1339175,58	Картометрический метод	2,50	-
59	460548,04	1339169,27	Картометрический метод	2,50	-
60	460517,15	1339094,66	Картометрический метод	2,50	-
61	460543,9	1339088,69	Картометрический метод	2,50	-
62	460545,02	1339082,8	Картометрический метод	2,50	-
63	460551,78	1339080,12	Картометрический метод	2,50	-
64	460554,55	1339089,27	Картометрический метод	2,50	-
65	460559,37	1339095,22	Картометрический метод	2,50	-
66	460580,35	1339093,43	Картометрический метод	2,50	-
67	460591,71	1339083,08	Картометрический метод	2,50	-
68	460586,11	1339073,28	Картометрический метод	2,50	-
69	460656,52	1339067,77	Картометрический метод	2,50	-
41	460768,84	1339137,6	Картометрический метод	2,50	-
3У5					
70	461110,99	1349557,33	Картометрический метод	2,50	-
71	460028,96	1350663,81	Картометрический метод	2,50	-
72	460789,39	1351712,35	Картометрический метод	2,50	-
73	461735,4	1351008,96	Картометрический метод	2,50	-
74	461287,99	1350418,41	Картометрический метод	2,50	-
75	461803,34	1350034,6	Картометрический метод	2,50	-
76	461336,07	1349426,99	Картометрический метод	2,50	-
70	461110,99	1349557,33	Картометрический метод	2,50	-

3. Сведения о характерных точках части (частей) границы объекта

Обозначение характер ной точки	Координаты, м	Метод определения координат характерной точки	Средняя квадратиче ская погрешность	Описание обозначения точки
--------------------------------------	---------------	---	--	----------------------------

Сведения о местоположении границ объекта

выс. точек частей границы	X	Y	координат характерной точки	б. положение характерной точки (М), м	на местности (при наличии)
1	2	3	4	5	6
Часть № -					
-	-	-	-	-	-



Контурный план границ объекта

Масштаб 1:1000

- - характерные точки рельефа, выявленные с помощью съемки и планового отрисовки 10 м расстояния
- - - - - зона обслуживания территории, в границах которой производится деятельность по эксплуатации объектов
- - - - - существующая линия электропередачи, расположенная в границах территории, подлежащей изъятию для государственных нужд
- - - - - граница территории, подлежащей изъятию для государственных нужд

ОПИСАНИЕ МЕСТОПОЛОЖЕНИЯ ГРАНИЦ

Производственная зона сельскохозяйственных предприятий

(наименование объекта местоположение границ, которого описано (далее - объект)

Раздел 1

Сведения об объекте		
№ п/п	Характеристики объекта	Описание характеристик
1	2	3
1	Местоположение объекта	Российская Федерация, Рязанская область, р-н Рязанский, с/п Заборьевское
2	Площадь объекта \pm величина погрешности определения площади ($P \pm \Delta P$)	246808 кв.м. \pm 319 кв.м.
3	Иные характеристики объекта	

Раздел 2

Сведения о местоположении границ объекта					
1. Система координат <u>МСК-62</u>					
2. Сведения о характерных точках границ объекта					
Обозначение характерных точек границ	Координаты, м		Метод определения координат характерной точки	Средняя квадратическая погрешность положения характерной точки (М), м	Описание обозначения точки на местности (при наличии)
	X	Y			
1	2	3	4	5	6
ЗУ1					
1	458482,51	1334108,63	Картометрический метод	2,50	-
2	458507,67	1334106,34	Картометрический метод	2,50	-
3	458605,68	1334112,86	Картометрический метод	2,50	-
4	458660,47	1334147,65	Картометрический метод	2,50	-
5	458636,15	1334145,93	Картометрический метод	2,50	-
6	458632,49	1334147,54	Картометрический метод	2,50	-
7	458599,51	1334263,1	Картометрический метод	2,50	-
8	458577,61	1334339,88	Картометрический метод	2,50	-
9	458566,9	1334377,42	Картометрический метод	2,50	-
10	458533,07	1334495,96	Картометрический метод	2,50	-
11	458576,21	1334504,94	Картометрический метод	2,50	-
12	458613,44	1334512,69	Картометрический метод	2,50	-
13	458697,67	1334531,67	Картометрический метод	2,50	-
14	458695,25	1334544,44	Картометрический метод	2,50	-
15	458658,31	1334537,54	Картометрический метод	2,50	-
16	458653,37	1334570,64	Картометрический метод	2,50	-
17	458688,95	1334578,78	Картометрический метод	2,50	-
18	458685,61	1334595,29	Картометрический метод	2,50	-
19	458535,43	1334574,24	Картометрический метод	2,50	-
20	458532,97	1334583,61	Картометрический метод	2,50	-
21	458525,69	1334693,93	Картометрический метод	2,50	-
22	458492,81	1334688,91	Картометрический метод	2,50	-
23	458487,18	1334719,36	Картометрический метод	2,50	-
24	458507,86	1334723,09	Картометрический метод	2,50	-
25	458530,65	1334715,21	Картометрический метод	2,50	-
26	458531,54	1334699,45	Картометрический метод	2,50	-
27	458554,71	1334703,55	Картометрический метод	2,50	-
28	458547,59	1334753,19	Картометрический метод	2,50	-
29	458427,13	1334759,54	Картометрический метод	2,50	-
30	458407,08	1334756,48	Картометрический метод	2,50	-
31	458373,47	1334749	Картометрический метод	2,50	-
32	458356,07	1334752,64	Картометрический метод	2,50	-
33	458343,2	1334749,55	Картометрический метод	2,50	-
34	458350,39	1334698,64	Картометрический метод	2,50	-
35	458350,13	1334698,63	Картометрический метод	2,50	-
36	458350,14	1334696,23	Картометрический метод	2,50	-
37	458350,73	1334696,23	Картометрический метод	2,50	-
38	458352,89	1334680,99	Картометрический метод	2,50	-

Сведения о местоположении границ объекта


39	458356,88	1334564,45	Картометрический метод	2,50	-
40	458360,99	1334422,28	Картометрический метод	2,50	-
41	458358,28	1334382,78	Картометрический метод	2,50	-
42	458353,54	1334364,07	Картометрический метод	2,50	-
43	458346,65	1334343,47	Картометрический метод	2,50	-
44	458341,8	1334335,04	Картометрический метод	2,50	-
45	458352,58	1334332,36	Картометрический метод	2,50	-
46	458393,36	1334298,6	Картометрический метод	2,50	-
47	458418,05	1334275,84	Картометрический метод	2,50	-
48	458431,9	1334246,97	Картометрический метод	2,50	-
49	458441,99	1334208,75	Картометрический метод	2,50	-
50	458443,77	1334187,05	Картометрический метод	2,50	-
51	458461,34	1334166,96	Картометрический метод	2,50	-
52	458472,94	1334121,01	Картометрический метод	2,50	-
1	458482,51	1334108,63	Картометрический метод	2,50	-
ЗУ2					
53	461078,37	1340234,17	Картометрический метод	2,50	-
54	461037,81	1340231,81	Картометрический метод	2,50	-
55	461031,73	1340231,41	Картометрический метод	2,50	-
56	461032,08	1340226,42	Картометрический метод	2,50	-
57	461032,35	1340222,69	Картометрический метод	2,50	-
58	461030,48	1340222,57	Картометрический метод	2,50	-
59	460945,27	1340217,38	Картометрический метод	2,50	-
60	460927,67	1340335,84	Картометрический метод	2,50	-
61	460939,39	1340385,02	Картометрический метод	2,50	-
62	460988,33	1340459,91	Картометрический метод	2,50	-
63	461066,61	1340460,8	Картометрический метод	2,50	-
64	461069,64	1340402,38	Картометрический метод	2,50	-
53	461078,37	1340234,17	Картометрический метод	2,50	-
ЗУ3					
65	464043,99	1339660,98	Картометрический метод	2,50	-
66	464019,74	1339675,17	Картометрический метод	2,50	-
67	464010,3	1339653,96	Картометрический метод	2,50	-
68	463836,1	1339980,49	Картометрический метод	2,50	-
69	464021,31	1340092,92	Картометрический метод	2,50	-
70	464146,1	1339907,74	Картометрический метод	2,50	-
71	464162,65	1339936,56	Картометрический метод	2,50	-
72	464203,46	1340007,83	Картометрический метод	2,50	-
73	464236,74	1339988,78	Картометрический метод	2,50	-
74	464208,67	1339937,71	Картометрический метод	2,50	-
75	464193,98	1339945,78	Картометрический метод	2,50	-
76	464116,93	1339816,7	Картометрический метод	2,50	-
77	464111,2	1339806,57	Картометрический метод	2,50	-
78	464125,1	1339795,37	Картометрический метод	2,50	-
79	464125,2	1339795,04	Картометрический метод	2,50	-
80	464103,4	1339758,2	Картометрический метод	2,50	-
81	464088,39	1339766,2	Картометрический метод	2,50	-
82	464085,31	1339760,75	Картометрический метод	2,50	-
83	464080,92	1339730,28	Картометрический метод	2,50	-
65	464043,99	1339660,98	Картометрический метод	2,50	-
ЗУ4					

Сведения о местоположении границ объекта

84	461854,18	1361701,54	Картометрический метод	2,50	-
85	461791,56	1361784,63	Картометрический метод	2,50	-
86	461720,59	1361800,6	Картометрический метод	2,50	-
87	461706,13	1361698,25	Картометрический метод	2,50	-
84	461854,18	1361701,54	Картометрический метод	2,50	-

3. Сведения о характерных точках части (частей) границы объекта

Обозначение характерных точек части границы	Координаты, м		Метод определения координат характерной точки	Средняя квадратическая погрешность в положении характерной точки (МО, м)	Описание обозначения точки на местности (при наличии)
	X	Y			
1	2	3	4	5	6
Часть № =					
-	-	-	-	-	-



Контур земель, принадлежащих к объекту

- - граница земельного участка, в котором содержится объект недвижимости
- - линия раздела земельного участка, сведения о котором достаточно для определения земельного участка
- - линия раздела земельного участка, сведения о котором достаточно для определения земельного участка
- - характерная точка участка, сведения о которой достаточно для определения земельного участка

Масштаб 1:10000

ОПИСАНИЕ МЕСТОПОЛОЖЕНИЯ ГРАНИЦ

Зона озелененных территорий общего пользования

(наименование объекта местоположение границ, которого описано (далее - объект)

Раздел 1

Сведения об объекте		
№ п/п	Характеристики объекта	Описание характеристик
1	2	3
1	Местоположение объекта	Российская Федерация, Рязанская область, р-н Рязанский, с/п Заборьевское
2	Площадь объекта \pm величина погрешности определения площади ($P \pm \Delta P$)	73113 кв.м. \pm 605 кв.м.
3	Иные характеристики объекта	

Раздел 2

Сведения о местоположении границ объекта					
1. Система координат <u>МСК-62</u>					
2. Сведения о характерных точках границ объекта					
Обозначение характерных точек границ	Координаты, м		Метод определения координат характерной точки	Средняя квадратическая погрешность положения характерной точки (М), м	Описание обозначения точки на местности (при наличии)
	X	Y			
1	2	3	4	5	6
ЗУ1					
1	456955,06	1334879,25	Картометрический метод	2,50	-
2	456959,6	1334790,5	Картометрический метод	2,50	-
3	456978,43	1334787,47	Картометрический метод	2,50	-
4	457011,32	1334795,27	Картометрический метод	2,50	-
5	457057,44	1334810,85	Картометрический метод	2,50	-
6	457064,16	1334843,17	Картометрический метод	2,50	-
7	457031,68	1334880,99	Картометрический метод	2,50	-
8	456987,09	1334880,77	Картометрический метод	2,50	-
1	456955,06	1334879,25	Картометрический метод	2,50	-
ЗУ2					
9	458343,2	1334749,55	Картометрический метод	2,50	-
10	458356,07	1334752,64	Картометрический метод	2,50	-
11	458373,47	1334749	Картометрический метод	2,50	-
12	458407,08	1334756,48	Картометрический метод	2,50	-
13	458427,13	1334759,54	Картометрический метод	2,50	-
14	458547,59	1334753,19	Картометрический метод	2,50	-
15	458681,85	1334947,48	Картометрический метод	2,50	-
16	458315,8	1334929,7	Картометрический метод	2,50	-
17	458312,87	1334929,27	Картометрический метод	2,50	-
18	458335,76	1334802,05	Картометрический метод	2,50	-
9	458343,2	1334749,55	Картометрический метод	2,50	-
ЗУ3					
19	464103,4	1339758,2	Картометрический метод	2,50	-
20	464100,25	1339759,88	Картометрический метод	2,50	-
21	464088,39	1339766,2	Картометрический метод	2,50	-
22	464085,31	1339760,75	Картометрический метод	2,50	-
23	464080,92	1339730,28	Картометрический метод	2,50	-
24	464043,99	1339660,98	Картометрический метод	2,50	-
25	464050,68	1339654,04	Картометрический метод	2,50	-
26	464053,52	1339648,87	Картометрический метод	2,50	-
27	464056,03	1339647,41	Картометрический метод	2,50	-
28	464078,06	1339685,37	Картометрический метод	2,50	-
29	464071,54	1339688,63	Картометрический метод	2,50	-
30	464075,79	1339697,14	Картометрический метод	2,50	-
31	464081,48	1339694,3	Картометрический метод	2,50	-
32	464097,48	1339748,2	Картометрический метод	2,50	-
19	464103,4	1339758,2	Картометрический метод	2,50	-
ЗУ4					

Сведения о местоположении границ объекта

33	464208,67	1339937,71	Картометрический метод	2,50	-
34	464193,98	1339945,78	Картометрический метод	2,50	-
35	464116,93	1339816,7	Картометрический метод	2,50	-
36	464111,2	1339806,57	Картометрический метод	2,50	-
37	464125,1	1339795,37	Картометрический метод	2,50	-
38	464125,2	1339795,04	Картометрический метод	2,50	-
33	464208,67	1339937,71	Картометрический метод	2,50	-
3У5					
39	465449,84	1369676,37	Картометрический метод	2,50	-
40	465448,84	1369646,06	Картометрический метод	2,50	-
41	465475,9	1369621,41	Картометрический метод	2,50	-
42	465509,12	1369605,42	Картометрический метод	2,50	-
43	465535,42	1369601,73	Картометрический метод	2,50	-
44	465602,21	1369615,23	Картометрический метод	2,50	-
45	465660,27	1369635,79	Картометрический метод	2,50	-
46	465683,23	1369654,87	Картометрический метод	2,50	-
47	465680,08	1369703,87	Картометрический метод	2,50	-
48	465680,29	1369762,51	Картометрический метод	2,50	-
49	465701,59	1369756,85	Картометрический метод	2,50	-
50	465726,6	1369759,63	Картометрический метод	2,50	-
51	465751,65	1369719,74	Картометрический метод	2,50	-
52	465771,55	1369691,89	Картометрический метод	2,50	-
53	465782,11	1369677,11	Картометрический метод	2,50	-
54	465798,22	1369651,73	Картометрический метод	2,50	-
55	465830,55	1369616,31	Картометрический метод	2,50	-
56	465855,45	1369593,58	Картометрический метод	2,50	-
57	465877,95	1369575,36	Картометрический метод	2,50	-
58	465942,03	1369549,63	Картометрический метод	2,50	-
59	465983,51	1369528,58	Картометрический метод	2,50	-
60	466010,02	1369514,21	Картометрический метод	2,50	-
61	466026,24	1369504,17	Картометрический метод	2,50	-
62	466063,13	1369474,13	Картометрический метод	2,50	-
63	466090,12	1369451,37	Картометрический метод	2,50	-
64	466123,38	1369420,45	Картометрический метод	2,50	-
65	466153,01	1369386,85	Картометрический метод	2,50	-
66	466173,63	1369360,54	Картометрический метод	2,50	-
67	466185,25	1369339,7	Картометрический метод	2,50	-
68	466195,06	1369319,79	Картометрический метод	2,50	-
69	466223,96	1369250,2	Картометрический метод	2,50	-
70	466253,58	1369156,02	Картометрический метод	2,50	-
71	466266,23	1369103,11	Картометрический метод	2,50	-
72	466272,22	1369066,51	Картометрический метод	2,50	-
73	466268,56	1369020,25	Картометрический метод	2,50	-
74	466257,91	1368988,63	Картометрический метод	2,50	-
75	466242,6	1368959,02	Картометрический метод	2,50	-
76	466219,34	1368929,49	Картометрический метод	2,50	-
77	466198,01	1368905,77	Картометрический метод	2,50	-
78	466177,71	1368889,13	Картометрический метод	2,50	-
79	466163,4	1368883,81	Картометрический метод	2,50	-
80	466142,44	1368869,83	Картометрический метод	2,50	-
81	466115,48	1368850,2	Картометрический метод	2,50	-

Сведения о местоположении границ объекта

82	466098,17	1368830,23	Картометрический метод	2,50	-
83	466085,53	1368806,27	Картометрический метод	2,50	-
84	466073,55	1368778,65	Картометрический метод	2,50	-
85	466069,55	1368746,54	Картометрический метод	2,50	-
86	466070,2	1368711,35	Картометрический метод	2,50	-
87	466068,85	1368652,18	Картометрический метод	2,50	-
88	466055,44	1368711,19	Картометрический метод	2,50	-
89	466036,82	1368691,13	Картометрический метод	2,50	-
90	465984,02	1368691,48	Картометрический метод	2,50	-
91	465963,59	1368714,8	Картометрический метод	2,50	-
92	465952,11	1368712,82	Картометрический метод	2,50	-
93	465822,75	1368822,68	Картометрический метод	2,50	-
94	465824,16	1368842,52	Картометрический метод	2,50	-
95	465827,29	1368862,02	Картометрический метод	2,50	-
96	465830,2	1368865,59	Картометрический метод	2,50	-
97	465832,18	1368867,38	Картометрический метод	2,50	-
98	465833,94	1368869,91	Картометрический метод	2,50	-
99	465837,55	1368880,83	Картометрический метод	2,50	-
100	465842,69	1368913,07	Картометрический метод	2,50	-
101	465849,39	1368935,55	Картометрический метод	2,50	-
102	465851,65	1368941,64	Картометрический метод	2,50	-
103	465853,14	1368944,53	Картометрический метод	2,50	-
104	465867,31	1368967,9	Картометрический метод	2,50	-
105	465854,33	1368982,85	Картометрический метод	2,50	-
106	465865,65	1369022,1	Картометрический метод	2,50	-
107	465853,1	1369037,93	Картометрический метод	2,50	-
108	465838,65	1369027,22	Картометрический метод	2,50	-
109	465823,57	1369051,9	Картометрический метод	2,50	-
110	465763,88	1369133,13	Картометрический метод	2,50	-
111	465666,72	1369233,13	Картометрический метод	2,50	-
112	465656,57	1369246,49	Картометрический метод	2,50	-
113	465653,91	1369268,03	Картометрический метод	2,50	-
114	465640,22	1369274,28	Картометрический метод	2,50	-
115	465631,5	1369255,18	Картометрический метод	2,50	-
116	465605,73	1369256,82	Картометрический метод	2,50	-
117	465593,86	1369267,03	Картометрический метод	2,50	-
118	465583,38	1369274,13	Картометрический метод	2,50	-
119	465579,07	1369267,91	Картометрический метод	2,50	-
120	465543,71	1369292,03	Картометрический метод	2,50	-
121	465501,95	1369320,51	Картометрический метод	2,50	-
122	465551,37	1369355,65	Картометрический метод	2,50	-
123	465575,59	1369391,11	Картометрический метод	2,50	-
124	465551,35	1369414,68	Картометрический метод	2,50	-
125	465542,5	1369438,41	Картометрический метод	2,50	-
126	465510,42	1369461,92	Картометрический метод	2,50	-
127	465516,41	1369470,64	Картометрический метод	2,50	-
128	465526,93	1369492,13	Картометрический метод	2,50	-
129	465502,97	1369513,98	Картометрический метод	2,50	-
130	465486,15	1369494,32	Картометрический метод	2,50	-
131	465468,08	1369508,15	Картометрический метод	2,50	-
132	465457,58	1369488,91	Картометрический метод	2,50	-

Сведения о местоположении границ объекта

133	465474,98	1369474,93	Картометрический метод	2,50	-
134	465472,27	1369465,43	Картометрический метод	2,50	-
135	465443,93	1369436,8	Картометрический метод	2,50	-
136	465440,2	1369411,23	Картометрический метод	2,50	-
137	465436,84	1369406,82	Картометрический метод	2,50	-
138	465431,38	1369401,28	Картометрический метод	2,50	-
139	465380,58	1369448,42	Картометрический метод	2,50	-
140	465368,91	1369475,98	Картометрический метод	2,50	-
141	465418,55	1369681,6	Картометрический метод	2,50	-
39	465449,84	1369676,37	Картометрический метод	2,50	-
ЗУ6					
142	460389,62	1339862,29	Картометрический метод	2,50	-
143	460479,87	1340114,72	Картометрический метод	2,50	-
144	460484,76	1340130,48	Картометрический метод	2,50	-
145	460490,55	1340147,62	Картометрический метод	2,50	-
146	460496,34	1340164,74	Картометрический метод	2,50	-
147	460507,75	1340198,56	Картометрический метод	2,50	-
148	460527,4	1340254,49	Картометрический метод	2,50	-
149	460510,84	1340260,6	Картометрический метод	2,50	-
150	460485,53	1340269,18	Картометрический метод	2,50	-
151	460453,54	1340277,14	Картометрический метод	2,50	-
152	460425,89	1340284,02	Картометрический метод	2,50	-
153	460398,23	1340290,9	Картометрический метод	2,50	-
154	460398,15	1340290,92	Картометрический метод	2,50	-
155	460342,93	1340304,66	Картометрический метод	2,50	-
156	460315,25	1340311,54	Картометрический метод	2,50	-
157	460287,62	1340318,43	Картометрический метод	2,50	-
158	460259,94	1340325,32	Картометрический метод	2,50	-
159	460232,27	1340332,19	Картометрический метод	2,50	-
160	460204,62	1340339,07	Картометрический метод	2,50	-
161	460176,97	1340345,95	Картометрический метод	2,50	-
162	460149,31	1340352,83	Картометрический метод	2,50	-
163	460121,68	1340359,71	Картометрический метод	2,50	-
164	460121,66	1340359,71	Картометрический метод	2,50	-
165	460098,52	1340365,47	Картометрический метод	2,50	-
166	460089,76	1340323,33	Картометрический метод	2,50	-
167	460080,68	1340284,7	Картометрический метод	2,50	-
168	460071,59	1340245,39	Картометрический метод	2,50	-
169	460062,5	1340206,47	Картометрический метод	2,50	-
170	460053,42	1340167,52	Картометрический метод	2,50	-
171	460044,32	1340128,56	Картометрический метод	2,50	-
172	460012,81	1339983,37	Картометрический метод	2,50	-
173	460097,1	1339964,36	Картометрический метод	2,50	-
174	460096,56	1339959,12	Картометрический метод	2,50	-
175	460218,13	1339924,4	Картометрический метод	2,50	-
176	460236,22	1339916,16	Картометрический метод	2,50	-
177	460254,88	1339905,89	Картометрический метод	2,50	-
178	460316,17	1339889,51	Картометрический метод	2,50	-
179	460332,87	1339879,24	Картометрический метод	2,50	-
142	460389,62	1339862,29	Картометрический метод	2,50	-
ЗУ7					

Сведения о местоположении границ объекта

180	466225,63	1368449,5	Картометрический метод	2,50	-
181	466249,9	1368443,64	Картометрический метод	2,50	-
182	466285,1	1368440,4	Картометрический метод	2,50	-
183	466306,14	1368441,01	Картометрический метод	2,50	-
184	466359,81	1368445,41	Картометрический метод	2,50	-
185	466392,31	1368451,53	Картометрический метод	2,50	-
186	466425,69	1368457,19	Картометрический метод	2,50	-
187	466442,07	1368459,21	Картометрический метод	2,50	-
188	466466,69	1368454,56	Картометрический метод	2,50	-
189	466494,67	1368445,46	Картометрический метод	2,50	-
190	466524,4	1368429,68	Картометрический метод	2,50	-
191	466540,18	1368417,95	Картометрический метод	2,50	-
192	466553,33	1368404,19	Картометрический метод	2,50	-
193	466562,23	1368394,48	Картометрический метод	2,50	-
194	466573,56	1368378,91	Картометрический метод	2,50	-
195	466584,48	1368364,75	Картометрический метод	2,50	-
196	466595,39	1368355,27	Картометрический метод	2,50	-
197	466613,42	1368344,31	Картометрический метод	2,50	-
198	466626,92	1368334,29	Картометрический метод	2,50	-
199	466641,34	1368326,96	Картометрический метод	2,50	-
200	466646,21	1368323,78	Картометрический метод	2,50	-
201	466671,98	1368306,89	Картометрический метод	2,50	-
202	466691,42	1368291,41	Картометрический метод	2,50	-
203	466729,24	1368265,87	Картометрический метод	2,50	-
204	466753,6	1368253,96	Картометрический метод	2,50	-
205	466779,81	1368248,36	Картометрический метод	2,50	-
206	466792,59	1368246,31	Картометрический метод	2,50	-
207	466803,31	1368244,58	Картометрический метод	2,50	-
208	466846,09	1368243,54	Картометрический метод	2,50	-
209	466877,5	1368246,63	Картометрический метод	2,50	-
210	466923,56	1368255,18	Картометрический метод	2,50	-
211	466948,53	1368263,44	Картометрический метод	2,50	-
212	466968,85	1368280,16	Картометрический метод	2,50	-
213	466982,82	1368297,73	Картометрический метод	2,50	-
214	467023,4	1368323,26	Картометрический метод	2,50	-
215	467042,44	1368326,73	Картометрический метод	2,50	-
216	467060,58	1368332,9	Картометрический метод	2,50	-
217	467094,74	1368338,06	Картометрический метод	2,50	-
218	467146,34	1368337,69	Картометрический метод	2,50	-
219	467163,52	1368334,86	Картометрический метод	2,50	-
220	467195,04	1368312,98	Картометрический метод	2,50	-
221	467239,97	1368269,33	Картометрический метод	2,50	-
222	467219,15	1368283,84	Картометрический метод	2,50	-
223	467199,8	1368270,9	Картометрический метод	2,50	-
224	467197,85	1368249,63	Картометрический метод	2,50	-
225	467196,15	1368207,28	Картометрический метод	2,50	-
226	467163,93	1368189,29	Картометрический метод	2,50	-
227	467106	1368211,09	Картометрический метод	2,50	-
228	467058,16	1368232,3	Картометрический метод	2,50	-
229	466981,97	1368236,65	Картометрический метод	2,50	-
230	466898,3	1368224,27	Картометрический метод	2,50	-

Сведения о местоположении границ объекта

231	466900,84	1368205,01	Картометрический метод	2,50	-
232	466886,82	1368202,93	Картометрический метод	2,50	-
233	466874,39	1368203,63	Картометрический метод	2,50	-
234	466851,58	1368201,11	Картометрический метод	2,50	-
235	466849,48	1368199,86	Картометрический метод	2,50	-
236	466816,69	1368194,88	Картометрический метод	2,50	-
237	466816,29	1368203,19	Картометрический метод	2,50	-
238	466813,12	1368220,26	Картометрический метод	2,50	-
239	466804,48	1368220,94	Картометрический метод	2,50	-
240	466797,53	1368223,27	Картометрический метод	2,50	-
241	466790,58	1368226,64	Картометрический метод	2,50	-
242	466784,31	1368225,99	Картометрический метод	2,50	-
243	466780,47	1368229,79	Картометрический метод	2,50	-
244	466771,93	1368227,88	Картометрический метод	2,50	-
245	466747,79	1368225,58	Картометрический метод	2,50	-
246	466728,42	1368239,44	Картометрический метод	2,50	-
247	466695,42	1368235,02	Картометрический метод	2,50	-
248	466680,95	1368241,74	Картометрический метод	2,50	-
249	466676,79	1368250,5	Картометрический метод	2,50	-
250	466673	1368260,93	Картометрический метод	2,50	-
251	466677,3	1368262,66	Картометрический метод	2,50	-
252	466676,49	1368265,51	Картометрический метод	2,50	-
253	466669,18	1368280,18	Картометрический метод	2,50	-
254	466639,98	1368290,69	Картометрический метод	2,50	-
255	466593,26	1368300,61	Картометрический метод	2,50	-
256	466580,72	1368320,07	Картометрический метод	2,50	-
257	466526,32	1368327,71	Картометрический метод	2,50	-
258	466516,64	1368350,82	Картометрический метод	2,50	-
259	466498,25	1368370,2	Картометрический метод	2,50	-
260	466477,73	1368382,05	Картометрический метод	2,50	-
261	466491,52	1368394,3	Картометрический метод	2,50	-
262	466475,85	1368405,57	Картометрический метод	2,50	-
263	466465,48	1368391,42	Картометрический метод	2,50	-
264	466401,87	1368401,99	Картометрический метод	2,50	-
265	466368,41	1368412,71	Картометрический метод	2,50	-
266	466339,64	1368415,08	Картометрический метод	2,50	-
267	466332,22	1368432,83	Картометрический метод	2,50	-
268	466321,27	1368435,68	Картометрический метод	2,50	-
269	466285,1	1368440,4	Картометрический метод	2,50	-
180	466225,63	1368449,5	Картометрический метод	2,50	-

3. Сведения о характерных точках части (частей) границы объекта

Обозначение характерных точек части границы	Координаты, м		Метод определения координат характерной точки	Средняя квадратическая погрешность в положении характерной точки (МО, м)	Описание обозначения точки на местности (при наличии)
	X	Y			
1	2	3	4	5	6
Часть № 2					
-	-	-	-	-	-

