

**ГЛАВНОЕ УПРАВЛЕНИЕ АРХИТЕКТУРЫ И ГРАДОСТРОИТЕЛЬСТВА
РЯЗАНСКОЙ ОБЛАСТИ**

ПО С Т А Н О В Л Е Н И Е

«28» июня 2021 г.

№ 248-н

О внесении изменений в правила землепользования и застройки
муниципального образования – Вакинское сельское поселение
Рыбновского муниципального района Рязанской области

С целью приведения правил землепользования и застройки муниципального образования – Вакинское сельское поселение Рыбновского муниципального района Рязанской области (далее – правила землепользования и застройки) в соответствие с классификатором видов разрешенного использования земельных участков, утвержденных приказом Росреестра от 10.11.2020 № П/0412, приказом Минкультуры России от 30.09.2019 № 1449, на основании статей 30, 33 Градостроительного кодекса Российской Федерации, статьи 7 Федерального закона от 31.12.2017 № 507-ФЗ «О внесении изменений в Градостроительный кодекс Российской Федерации и отдельные законодательные акты Российской Федерации», статьи 2 Закона Рязанской области от 28.12.2018 № 106-ОЗ «О перераспределении отдельных полномочий в области градостроительной деятельности между органами местного самоуправления муниципальных образований Рязанской области и органами государственной власти Рязанской области», с учетом заключения о результатах общественных обсуждений от 18.06.2021 по проекту внесения изменений в правила землепользования и застройки, руководствуясь постановлением Правительства Рязанской области от 06.08.2008 № 153 «Об утверждении Положения о главном управлении архитектуры и градостроительства Рязанской области», главное управление архитектуры и градостроительства Рязанской области **ПОСТАНОВЛЯЕТ:**

1. Утвердить изменения в правила землепользования и застройки муниципального образования – Вакинское сельское поселение Рыбновского муниципального района Рязанской области, утвержденные решением Думы муниципального образования – Рыбновский муниципальный район Рязанской области от 28.02.2017 № 660 «Об утверждении Правил землепользования

и застройки муниципальных образований – сельских поселений, входящих в состав Рыбновского муниципального района Рязанской области», изложив их в прилагаемой редакции.

2. Настоящее постановление вступает в силу со дня его официального опубликования.

3. Государственному казенному учреждению Рязанской области «Центр градостроительного развития Рязанской области» разместить настоящее постановление в федеральной государственной информационной системе территориального планирования (ФГИС ТП).

4. Отделу кадровой работы и делопроизводства обеспечить опубликование настоящего постановления в сетевом издании «Рязанские ведомости» (www.rv-guazan.ru) и на официальном интернет-портале правовой информации (www.pravo.gov.ru) в течение двух дней со дня его издания.

5. Отделу информационного обеспечения градостроительной деятельности разместить настоящее постановление на официальном сайте главного управления архитектуры и градостроительства Рязанской области в сети «Интернет».

6. Предложить главе муниципального образования – Рыбновский муниципальный район Рязанской области, главе муниципального образования – Вакинское сельское поселение Рыбновского муниципального района Рязанской области обеспечить размещение настоящего постановления на официальном сайте муниципального образования в сети «Интернет», публикацию в средствах массовой информации.

7. Контроль за исполнением настоящего постановления оставляю за собой.

Начальник



Р.В. Шашкин

Утверждены
постановлением главного
управления архитектуры
и градостроительства
Рязанской области
от 28 июня 2021 г. № 248-п.

Правила землепользования и застройки
муниципального образования – Вакинское сельское поселение
Рыбновского муниципального района Рязанской области

Оглавление

Раздел 1. Порядок применения и внесения изменений в Правила землепользования и застройки муниципального образования – Вакшское сельское поселение Рыбновского муниципального района Рязанской области.	4
Статья 1. Основные понятия, используемые в Правилах землепользования и застройки.	4
Статья 2. Положение о регулировании землепользования и застройки.	4
Статья 3. Положение об изменении видов разрешенного использования земельных участков и объектов капитального строительства физическими и юридическими лицами.	4
Статья 4. Положение о подготовке документации по планировке территории.	6
Статья 5. Положение о проведении общественных обсуждений или публичных слушаний по вопросам землепользования и застройки.	6
Статья 6. Положение о внесении изменений в правила землепользования и застройки.	7
Статья 7. Градостроительные планы земельных участков.	8
Статья 8. Разрешение на строительство, реконструкцию и ввод объектов капитального строительства в эксплуатацию.	9
Раздел 2. Градостроительные регламенты.	9
Статья 9. Градостроительные регламенты. Виды разрешённого использования земельных участков и объектов капитального строительства.	9
Статья 10. Сводный перечень территориальных зон, выделенных на карте градостроительного зонирования муниципального образования – Вакшское сельское поселение.	11
Статья 11. Градостроительные регламенты по видам разрешенного использования в соответствии с территориальными зонами.	13
1. Градостроительные регламенты. Жилые зоны.	15
1.1 Жилые зоны (1).	15
1.2 Зона застройки индивидуальными жилыми домами (1.1).	18
1.3 Зона застройки малоэтажными жилыми домами (до 4 этажей, включая мансардный) (1.2).	20
2. Градостроительные регламенты. Общественно-деловые зоны.	21
2.1 Зона специализированной общественной застройки (2.2).	21
3. Градостроительные регламенты. Производственные зоны, зоны инженерной и транспортной инфраструктур.	23
3.1 Производственная зона (3.1).	23
3.2 Зона инженерной инфраструктур (3.3).	24

3.3 Зона транспортной инфраструктуры (3.4).....	26
4. Градостроительные регламенты. Зоны сельскохозяйственного использования. 27	
4.1 Зона садоводческих, огороднических или дачных некоммерческих объединений граждан (4.1).....	27
4.2 Зоны сельскохозяйственного использования (4.2).....	28
4.3 Иные зоны сельскохозяйственного назначения (4.3).....	29
4.4 Производственная зона сельскохозяйственных предприятий (4.4).....	30
5. Градостроительные регламенты. Зоны рекреационного назначения.	31
5.1 Зоны рекреационного назначения (5.0).....	31
5.2 Зона отдыха (5.2).....	33
5.3 Лесопарковая зона (5.4).....	34
6. Градостроительные регламенты. Зоны специального назначения.....	35
6.1 Зона кладбищ(6.1).....	35
7. Градостроительные регламенты. Иные зоны.....	36
7.1 Иные зоны (7.0).....	36
8. Земли, на которые градостроительные регламенты не устанавливаются.....	37
8.1. Земли лесного фонда, стоящие на кадастровом учете.....	37
8.2 Зона сельскохозяйственных угодий.....	37
9. Градостроительные регламенты. Достопримечательное место «Есенинская Русь - место, связанное с жизнью и творчеством поэта С.А.Есенина», расположенного по адресу: Рязанская область, Рыбновский район, Рязанский район, г. Рязань.....	37
10. Расчетные показатели минимально и максимально допустимого уровня обеспеченности территории объектами инфраструктуры.....	38
11. Зоны с особыми условиями использования территорий.....	38
11.1. Санитарно-защитные зоны предприятий и объектов.....	39
11.2. Водоохранная зона и прибрежная защитная полоса водных объектов.....	40
11.3. Охранная зона инженерных сетей и сооружений.....	40
11.4. Придорожная полоса.....	41
11.5. Лесопарковый зеленый пояс.....	41
11.6. Зоны особо охраняемых природных территорий.....	41
Статья 12. Зоны охраны объектов культурного наследия.....	42
Раздел 3. Карта градостроительного зонирования.....	45
Статья 13. Карта градостроительного зонирования территории муниципального образования – Вакинское сельское поселение Рыбновского муниципального района Рязанской области.....	45

Раздел 1. Порядок применения и внесения изменений в Правила землепользования и застройки муниципального образования – Вакинское сельское поселение Рыбновского муниципального района Рязанской области.

Статья 1. Основные понятия, используемые в Правилах землепользования и застройки.

В настоящих Правилах землепользования и застройки муниципального образования – Вакинское сельское поселение Рыбновского муниципального района Рязанской области (далее – Правила землепользования и застройки, Правила) используются понятия и определения, содержащиеся в статье 1 Градостроительного кодекса Российской Федерации.

Статья 2. Положение о регулировании землепользования и застройки.

В соответствии со статьей 32 Градостроительного кодекса Российской Федерации Правила землепользования и застройки утверждаются представительным органом местного самоуправления.

В соответствии с Законом Рязанской области от 28.12.2018 № 106-ОЗ «О перераспределении отдельных полномочий в области градостроительной деятельности между органами местного самоуправления муниципальных образований Рязанской области и органами государственной власти Рязанской области» полномочия органов местного самоуправления по принятию решения о подготовке проекта Правил землепользования и застройки, утверждению состава и порядка деятельности комиссии по подготовке проекта Правил землепользования и застройки, принятию решения о проведении общественных обсуждений или публичных слушаний, принятию решения об утверждении Правил землепользования и застройки или о необходимости их доработки, внесении изменений в Правила землепользования и застройки осуществляет центральный исполнительный орган государственной власти Рязанской области, уполномоченный в сфере градостроительной деятельности.

В соответствии с постановлением Правительства Рязанской области от 06.08.2008 № 153 «Об утверждении Положения о главном управлении архитектуры и градостроительства Рязанской области» (далее – Постановление Правительства Рязанской области от 06.08.2008 № 153) центральным исполнительным органом государственной власти Рязанской области, уполномоченным в сфере градостроительной деятельности, является главное управление архитектуры и градостроительства Рязанской области.

Статья 3. Положение об изменении видов разрешенного использования земельных участков и объектов капитального строительства физическими и юридическими лицами.

В соответствии со статьей 37 Градостроительного кодекса Российской Федерации, изменение одного вида разрешенного использования земельных

участков и объектов капитального строительства на другой вид такого использования осуществляется в соответствии с градостроительным регламентом при условии соблюдения требований технических регламентов.

Основные и вспомогательные виды разрешенного использования земельных участков и объектов капитального строительства правообладателями земельных участков и объектов капитального строительства, за исключением органов государственной власти, органов местного самоуправления, государственных и муниципальных учреждений, государственных и муниципальных унитарных предприятий, выбираются самостоятельно без дополнительных разрешений и согласования.

Решения об изменении одного вида разрешенного использования земельных участков и объектов капитального строительства, расположенных на землях, на которые действие градостроительных регламентов не распространяется или для которых градостроительные регламенты не устанавливаются, на другой вид такого использования принимаются в соответствии с федеральными законами.

Предоставление разрешения на условно разрешенный вид использования земельного участка или объекта капитального строительства осуществляется в порядке, предусмотренном статьей 39 Градостроительного кодекса Российской Федерации.

Физическое или юридическое лицо вправе оспорить в суде решение о предоставлении разрешения на условно разрешенный вид использования земельного участка или объекта капитального строительства либо об отказе в предоставлении такого разрешения.

В соответствии с Законом Рязанской области от 28.12.2018 № 106-ОЗ «О перераспределении отдельных полномочий в области градостроительной деятельности между органами местного самоуправления муниципальных образований Рязанской области и органами государственной власти Рязанской области» полномочия органов местного самоуправления по принятию решения о подготовке проекта Правил землепользования и застройки, утверждению состава и порядка деятельности комиссии по подготовке проекта Правил землепользования и застройки, принятию решения о проведении общественных обсуждений или публичных слушаний, принятию решения об утверждении Правил землепользования и застройки или о необходимости их доработки, внесению изменений в Правила землепользования и застройки осуществляет центральный исполнительный орган государственной власти Рязанской области, уполномоченный в сфере градостроительной деятельности.

В соответствии с Постановлением Правительства Рязанской области от 06.08.2008 № 153 центральным исполнительным органом государственной власти Рязанской области, уполномоченным в сфере градостроительной деятельности, является главное управление архитектуры и градостроительства Рязанской области.

Статья 4. Положение о подготовке документации по планировке территории.

В соответствии со статьей 41 Градостроительного кодекса Российской Федерации подготовка документации по планировке территории осуществляется в целях обеспечения устойчивого развития территорий, в том числе выделения элементов планировочной структуры, установления границ земельных участков, установления границ зон планируемого размещения объектов капитального строительства.

В соответствии с Законом Рязанской области от 28.12.2018 № 106-ОЗ «О перераспределении отдельных полномочий в области градостроительной деятельности между органами местного самоуправления муниципальных образований Рязанской области и органами государственной власти Рязанской области» полномочия органов местного самоуправления по принятию решения о подготовке документации по планировке территории, обеспечению ее подготовки, утверждению документации по планировке территории или принятию решения об отклонении такой документации и о направлении ее на доработку, внесению изменений в документацию по планировке территории осуществляет центральный исполнительный орган государственной власти Рязанской области, уполномоченный в сфере градостроительной деятельности.

В соответствии с Постановлением Правительства Рязанской области от 06.08.2008 № 153 центральным исполнительным органом государственной власти Рязанской области, уполномоченным в сфере градостроительной деятельности, является главное управление архитектуры и градостроительства Рязанской области.

Статья 5. Положение о проведении общественных обсуждений или публичных слушаний по вопросам землепользования и застройки.

Проведение общественных обсуждений или публичных слушаний по вопросам землепользования и застройки осуществляется в соответствии с Градостроительным кодексом Российской Федерации.

Общественные обсуждения и публичные слушания по проектам генеральных планов и Правил землепользования и застройки поселений и городских округов, проектам планировки территории, проектам межевания территории, проектам правил благоустройства территорий, проектам, предусматривающим внесение изменений в один из указанных утвержденных документов, проектам решений о предоставлении разрешения на условно разрешенный вид использования земельного участка или объекта капитального строительства, проектам решений о предоставлении разрешения на отклонение от предельных параметров разрешенного строительства, реконструкции объектов капитального строительства проводятся в целях соблюдения права человека на благоприятные условия жизнедеятельности, прав и законных интересов правообладателей земельных участков и объектов капитального строительства,

а также выявления и учета мнения населения при осуществлении градостроительной деятельности в поселениях и городских округах Рязанской области.

Результаты общественных обсуждений и публичных слушаний носят рекомендательный характер.

Документами общественных обсуждений или публичных слушаний являются протокол общественных обсуждений или публичных слушаний и заключение о результатах общественных обсуждений или публичных слушаний.

Участники общественных обсуждений или публичных слушаний вправе представлять свои предложения и замечания, касающиеся обсуждаемых вопросов, для включения в протокол общественных обсуждений или протокол публичных слушаний.

Статья 6. Положение о внесении изменений в правила землепользования и застройки.

Внесение изменений в Правила землепользования и застройки осуществляется в порядке, предусмотренном статьями 31 и 32 Градостроительного кодекса Российской Федерации, с учетом особенностей, установленных статьей 33 данного кодекса.

Основаниями для рассмотрения вопроса о внесении изменений в Правила землепользования и застройки являются:

1) несоответствие Правил землепользования и застройки генеральному плану поселения, генеральному плану городского округа, схеме территориального планирования муниципального района, возникшее в результате внесения в такие генеральные планы или схему территориального планирования муниципального района изменений;

2) поступление от уполномоченного Правительством Российской Федерации федерального органа исполнительной власти обязательного для исполнения в сроки, установленные законодательством Российской Федерации, предписания об устранении нарушений ограничений использования объектов недвижимости, установленных на приаэродромной территории, которые допущены в Правилах землепользования и застройки поселения, городского округа, межселенной территории;

3) поступление предложений об изменении границ территориальных зон, изменении градостроительных регламентов;

4) несоответствие сведений о местоположении границ зон с особыми условиями использования территорий, территорий объектов культурного наследия, отображенных на карте градостроительного зонирования, содержащемуся в Едином государственном реестре недвижимости описанию местоположения границ указанных зон, территорий;

5) несоответствие установленных градостроительным регламентом ограничений использования земельных участков и объектов капитального строительства, расположенных полностью или частично в границах зон с особыми условиями использования территорий, территорий

достопримечательных мест федерального, регионального и местного значения, содержащихся в Едином государственном реестре недвижимости ограничениям использования объектов недвижимости в пределах таких зон, территорий;

б) установление, изменение, прекращение существования зоны с особыми условиями использования территории, установление, изменение границ территории объекта культурного наследия, территории исторического поселения федерального значения, территории исторического поселения регионального значения.

Статья 7. Градостроительные планы земельных участков.

В соответствии со статьей 57.3 Градостроительного кодекса Российской Федерации, градостроительный план земельного участка выдается в целях обеспечения субъектов градостроительной деятельности информацией, необходимой для архитектурно-строительного проектирования, строительства, реконструкции объектов капитального строительства в границах земельного участка.

В соответствии с Законом Рязанской области от 28.12.2018 № 106-ОЗ «О перераспределении отдельных полномочий в области градостроительной деятельности между органами местного самоуправления муниципальных образований Рязанской области и органами государственной власти Рязанской области» полномочия органов местного самоуправления по подготовке, регистрации и выдаче градостроительных планов земельных участков осуществляет центральный исполнительный орган государственной власти Рязанской области, уполномоченный в сфере градостроительной деятельности.

В соответствии с Постановлением Правительства Рязанской области от 06.08.2008 № 153 центральным исполнительным органом государственной власти Рязанской области, уполномоченным в сфере градостроительной деятельности, является главное управление архитектуры и градостроительства Рязанской области.

В соответствии с распоряжением Правительства Рязанской области от 07.02.2019 № 62-р «О создании государственного казенного учреждения Рязанской области «Центр градостроительного развития Рязанской области» путем учреждения» обеспечение реализации отдельных полномочий в области градостроительной деятельности главного управления архитектуры и градостроительства Рязанской области, перераспределенных между органами местного самоуправления муниципальных образований Рязанской области и органами государственной власти Рязанской области, в части подготовки, регистрации и выдачи градостроительных планов земельных участков относится к деятельности государственного казенного учреждения Рязанской области «Центр градостроительного развития Рязанской области».

Статья 8. Разрешение на строительство, реконструкцию и ввод объектов капитального строительства в эксплуатацию.

Разрешение на строительство, реконструкцию объектов капитального строительства выдается в соответствии со статьей 51 Градостроительного кодекса Российской Федерации.

В соответствии с Законом Рязанской области от 28.12.2018 № 106-ОЗ «О перераспределении отдельных полномочий в области градостроительной деятельности между органами местного самоуправления муниципальных образований Рязанской области и органами государственной власти Рязанской области» полномочия органов местного самоуправления по выдаче разрешения на строительство, разрешения на ввод объектов в эксплуатацию при осуществлении строительства, реконструкции объектов капитального строительства, отказу в выдаче таких разрешений, за исключением полномочий, предусмотренных статьей 51.1, частями 17, 19 и 21 статьи 55 Градостроительного кодекса Российской Федерации осуществляет центральный исполнительный орган государственной власти Рязанской области, уполномоченный в сфере градостроительной деятельности.

В соответствии с Постановлением Правительства Рязанской области от 06.08.2008 № 153 центральным исполнительным органом государственной власти Рязанской области, уполномоченным в сфере градостроительной деятельности, является главное управление архитектуры и градостроительства Рязанской области.

Раздел 2. Градостроительные регламенты.

Статья 9. Градостроительные регламенты. Виды разрешённого использования земельных участков и объектов капитального строительства.

В результате градостроительного зонирования территории поселения установлены территориальные зоны, отображенные на карте градостроительного зонирования.

Для земельных участков в пределах территориальных зон, границы которых установлены с учетом функциональных зон, определенных генеральным планом без учета принципа деления земель по целевому назначению на категории, границы таких территориальных зон и градостроительные регламенты считаются установленными после изменения категории земель или земельных участков в составе таких земель из одной категории в другую в порядке, предусмотренном земельным законодательством.

На карте градостроительного зонирования установлены границы территорий, в границах которых предусматривается осуществление деятельности по комплексному и устойчивому развитию территории. Границы таких территорий устанавливаются по границам одной или нескольких территориальных зон.

1. Границы территориальных зон установлены с учетом:

- возможности сочетания в пределах одной территориальной зоны различных видов существующего и планируемого использования земельных участков;

- функциональных зон и параметров их планируемого развития, определенных генеральным планом;

- определенных Градостроительным кодексом Российской Федерации территориальных зон;

- сложившейся планировки территории и существующего землепользования;

- планируемых изменений границ земель различных категорий;

- предотвращения возможности причинения вреда объектам капитального строительства, расположенным на смежных земельных участках;

2. Границы территориальных зон установлены по:

- границам земельных участков;

- границам населенных пунктов в пределах поселения;

- границам поселения;

- естественным границам природных объектов;

- иным границам.

Границы территориальных зон отвечают требованиям принадлежности каждого земельного участка только к одной зоне. Формирование одного земельного участка из нескольких земельных участков, расположенных в различных территориальных зонах, не допускается.

Правилами для каждой территориальной зоны индивидуально, с учетом особенностей ее расположения и развития, а также возможности территориального сочетания различных видов использования земельных участков установлен градостроительный регламент.

3. Действие градостроительного регламента не распространяется на земельные участки:

- в границах территорий объектов культурного наследия (памятников истории и культуры), а также в границах территорий памятников или ансамблей, которые являются вновь выявленными объектами культурного наследия;

- в границах территорий общего пользования (площадей, улиц проездов, скверов, пляжей, автомобильных дорог, закрытых водоемов);

- занятые линейными объектами;

- предоставленные для добычи полезных ископаемых.

Требования к осуществлению деятельности в границах территории объектов культурного наследия и особый режим использования земельных участков устанавливаются в соответствии с законодательством Российской Федерации, в том числе следующими нормативно-правовыми актами:

- приказ Министерства культуры Российской Федерации от 17.09.2015 № 2431 «О включении выявленного объекта культурного наследия «Есенинская Русь- место, связанное с жизнью и творчеством поэта С.А. Есенина» (Рязанская область, Рыбновский район, Рязанский район, г. Рязань) в единый государственный реестр объектов культурного наследия (памятников истории и культуры) народов Российской Федерации в качестве

объекта культурного наследия федерального значения и утверждения границ его территории»;

- постановление Правительства Рязанской области от 11.04.2013 № 89 «Об утверждении границ зон охраны объекта культурного наследия федерального значения «Усадьба, в которой в 1895 г. родился и жил поэт Евгений Сергей Александрович», Рязанская область, Рыбновский район, с. Константиново, режимов использования земель и градостроительных регламентов в границах данных зон»;

- постановление Правительства Рязанской области от 14.03.2006 № 62 «Об утверждении границ Государственного музея-заповедника С.А.Есенина на территории Рыбновского и Клепиковского муниципальных районов и Положения о порядке использования земель в пределах территории и зон охраны Государственного музея-заповедника С.А.Есенина».

- приказ Министерства культуры Российской Федерации от 30.09.2019 № 1449 «Об утверждении требований к осуществлению деятельности и градостроительным регламентам в границах территории объекта культурного наследия федерального значения - достопримечательное место «Есенинская Русь - место, связанное с жизнью и творчеством поэта С.А. Есенина», расположенного по адресу: Рязанская область, Рыбновский район, Рязанский район, г. Рязань» (далее - Градостроительные регламенты в границах Есенинской Руси).

При осуществлении хозяйственной деятельности в границах зон охраны объектов культурного наследия необходимо руководствоваться действующими нормативными правовыми актами в области сохранения, использования, популяризации и охраны объектов культурного наследия, регламентирующими ведение хозяйственной деятельности на соответствующих территориях.















Сведения о том, что земельный участок полностью или частично расположен в границах зоны с особыми условиями использования территории или территории объекта культурного наследия, включая ограничения по использованию земельного участка, установленные для такой зоны или территории вносятся в государственный кадастр недвижимости.

Сведения о границах территории объекта культурного наследия, об ограничениях использования объекта недвижимого имущества, находящегося в границах территории объекта культурного наследия, вносятся в Единый государственный реестр недвижимости в соответствии с Федеральным законом от 13.07.2015 № 218-ФЗ «О государственной регистрации недвижимости».

Статья 10. Сводный перечень территориальных зон, выделенных на карте градостроительного зонирования муниципального образования – Вакинское сельское поселение.

В соответствии с Градостроительным кодексом Российской Федерации, классификатором видов разрешенного использования земельных участков, утвержденным приказом Федеральной службы государственной регистрации, кадастра и картографии от 10.11.2020 № П/0412 на карте градостроительного

зонирования в границах муниципального образования – Вакнское сельское поселение Рыбновского муниципального района Рязанской области установлены следующие виды территориальных зон:

Кодовое назначение	Наименование зоны	Примечание
Жилые зоны		
	Жилые зоны	
	Зона застройки индивидуальными жилыми домами	
	Зона застройки малоэтажными жилыми домами (до 4 этажей, включая мансардный)	
Общественно-деловые зоны		
	Зона специализированной общественной застройки	
Производственные зоны, зоны инженерной и транспортной инфраструктур		
	Производственная зона	
	Зона инженерной инфраструктуры	
	Зона транспортной инфраструктуры	
Зоны сельскохозяйственного использования		
	Зона садоводческих, огороднических или дачных некоммерческих объединений граждан	
	Зоны сельскохозяйственного использования	
	Иные зоны сельскохозяйственного назначения	
	Производственная зона сельскохозяйственных предприятий	
Зоны рекреационного назначения		
	Зоны рекреационного назначения	
	Зона отдыха	
	Лесопарковая зона	

Кодовое назначение	Наименование зоны	Примечание
Зоны специального назначения		
7.0	Зона кладбищ	
Иные зоны		
7.0	Иные зоны	

Статья 11. Градостроительные регламенты по видам разрешенного использования в соответствии с территориальными зонами.

Состав градостроительных регламентов.

В градостроительном регламенте в отношении земельных участков и объектов капитального строительства, расположенных в пределах соответствующей территориальной зоны, указываются:

- 1) виды разрешенного использования земельных участков и объектов капитального строительства;
- 2) предельные (минимальные и (или) максимальные) размеры земельных участков и предельные параметры разрешенного строительства, реконструкции объектов капитального строительства;
- 3) ограничения использования земельных участков и объектов капитального строительства, устанавливаемые в соответствии с законодательством Российской Федерации;

Установление основных видов разрешенного использования земельных участков и объектов капитального строительства является обязательным применительно к каждой территориальной зоне, в отношении которой устанавливается градостроительный регламент.

Вспомогательные виды разрешенного использования земельных участков и объектов капитального строительства допускаются только в качестве дополнительных по отношению к основным видам разрешенного использования и условно разрешенным видам использования земельных участков и объектов капитального строительства и осуществляются совместно с ними.

Изменение одного вида разрешенного использования земельных участков и объектов капитального строительства на другой вид использования осуществляется в соответствии с градостроительным регламентом при условии соблюдения требований технических регламентов в порядке, установленном настоящими Правилами.

Виды разрешенного использования земельных участков определяются в соответствии с классификатором, утвержденным федеральным органом исполнительной власти, осуществляющим функции по выработке государственной политики и нормативно-правовому регулированию в сфере земельных отношений.

Виды разрешенного использования объектов капитального строительства содержатся в описании видов разрешенного использования земельных участков указанного классификатора и отдельно не устанавливаются.

Предельные (минимальные и (или) максимальные) размеры земельных участков и предельные параметры разрешенного строительства, реконструкции объектов капитального строительства включают в себя:

1) предельные (минимальные и (или) максимальные) размеры земельных участков, в том числе их площадь;

2) минимальные отступы от границ земельных участков в целях определения мест допустимого размещения зданий, строений, сооружений, за пределами которых запрещено строительство зданий, строений, сооружений;

3) предельное количество этажей или предельную высоту зданий, строений, сооружений;

4) максимальный процент застройки в границах земельного участка, определяемый как отношение суммарной площади земельного участка, которая может быть застроена, ко всей площади земельного участка.

Предельные (минимальные и (или) максимальные) размеры земельных участков и предельные параметры разрешенного строительства, реконструкции объектов капитального строительства применяются в случаях, если национальными стандартами и сводами правил, техническими регламентами, нормативами градостроительного проектирования, санитарными правилами не предусмотрены более строгие требования к предельным параметрам.

Высотные параметры разрешенного строительства и реконструкции объектов капитального строительства соответствуют предмету охраны Достопримечательного места и устанавливаются в соответствии с Градостроительными регламентами в границах Ессенинской Руси.

Для вида разрешенного использования с кодом 6.8 Классификатора предельная высота сооружений (антенно-мачтовых) не подлежит установлению.

Максимальный процент застройки земельного участка не учитывает площадь земельного участка, которая может быть застроена плоскостными сооружениями, и частями объектов капитального строительства, находящихся под поверхностью земельного участка (подземная часть объекта).

Для объектов капитального строительства, предельные параметры которых не соответствуют предельным параметрам, установленным градостроительными регламентами, предельными считаются фактические параметры, подтвержденные действующим градостроительным планом земельного участка, разрешением на строительство, разрешением на ввод объекта в эксплуатацию, документами государственного учета, ситуационными планами, содержащимися в технических паспортах расположенных на земельных участках объектов недвижимости, которые находятся в архивах организаций по государственному техническому учету и (или) технической инвентаризации, выданными до вступления в силу настоящих правил.

Для земельных участков, предельные размеры которых не соответствуют предельным размерам, установленным градостроительными регламентами, предельными считаются фактические размеры, подтвержденные документацией

по планировке территории (за исключением территорий, подлежащих комплексному и устойчивому развитию), утвержденной до вступления в силу настоящих Правил.

Минимальные отступы от границ земельных участков, установленные в составе градостроительного регламента в целях определения мест допустимого размещения зданий, строений, сооружений, для объектов капитального строительства, у которых отсутствуют проемы между блоками (объекты гаражного назначения, блокированная жилая застройка и т.п.), устанавливаются от границ земельного участка до стен объекта, не являющихся общими боковыми с другим объектом.

Ограничения использования земельных участков и объектов капитального строительства устанавливаются в соответствии с законодательством Российской Федерации.


1. Градостроительные регламенты. Жилые зоны.

1.1 Жилые зоны (1).

Жилые зоны образованы в целях создания для населения удобной, здоровой и безопасной среды проживания. Объекты и виды деятельности, непредусмотренные требованиями настоящей статьи, не допускается размещать в жилых зонах.

Зона предназначена для развития на основе существующих и вновь осваиваемых территорий зон комфортного жилья, включающих:

- застройку отдельно стоящими жилыми домами, не предназначенными для раздела на квартиры, усадебного (коттеджного) типа, малой этажности (до 3 этажей) с приусадебными земельными участками из расчета проживания в каждом доме одной семьи;
- малоэтажную многоквартирную жилую застройку;
- объекты сферы социального и культурно-бытового обслуживания, обеспечивающей потребности жителей указанных территорий;
- объекты общественно-деловой и коммерческой сферы;
- создание условий для размещения необходимых объектов инженерной и транспортной инфраструктур.

Обозначение зоны (код)		
Вид разрешенного использования	Наименование вида разрешенного использования земельного участка	Код разрешенного использования земельного участка

Обозначение зоны (код)	1	
Вид разрешенного использования	Наименование вида разрешенного использования земельного участка	Код разрешенного использования земельного участка
Основные виды разрешенного использования	для индивидуального жилищного строительства малоэтажная многоквартирная жилая застройка блокированная жилая застройка для ведения личного подсобного хозяйства (приусадебный земельный участок) ведение огородничества ведение садоводства коммунальное обслуживание социальное обслуживание бытовое обслуживание амбулаторно-поликлиническое обслуживание дошкольное, начальное и среднее общее образование объекты культурно-досуговой деятельности религиозное использование общественное управление историко-культурная деятельность земельные участки (территории) общего пользования	2.1 2.1.1 2.3 2.2 13.1 13.2 3.1 (3.1.1-3.1.2) 3.2 (3.2.1-3.2.4) 3.3 3.4.1 3.5.1 3.6.1 3.7 (3.7.1-3.7.2) 3.8 (3.8.1-3.8.2) 9.3 12.0 (12.0.1-12.0.2)
Вспомогательные виды разрешенного использования	служебные гаражи хранение автотранспорта	4.9 2.7.1
Условно разрешенные виды использования	ветеринарное обслуживание деловое управление рынки магазины банковская и страховая деятельность общественное питание гостиничное обслуживание обеспечение внутреннего правопорядка спорт связь склад трубопроводный транспорт обеспечение деятельности в области гидрометеорологии и смежных с ней областях	3.10 (3.10.1-3.10.2) 4.1 4.3 4.4 4.5 4.6 4.7 8.3 5.1 (5.1.1-5.1.7) 6.8 6.9 7.5 3.9.1

Предельные (минимальные и (или) максимальные) размеры земельных участков и предельные параметры разрешенного строительства, реконструкции объектов капитального строительства:

№ п/п	Наименование размера, параметра	Значение, единица измерения, дополнительные условия
1	Минимальные и (или) максимальные размеры земельного участка, в том числе его площадь	<p>Максимальный размер земельного участка для всех видов жилой застройки не подлежит установлению.</p> <p>Минимальные размеры земельных участков (вновь образуемых), формируемых в жилой зоне населенных пунктов для видов разрешенного использования «для индивидуального жилищного строительства», «для ведения личного подсобного хозяйства» - 20 м минимальная ширина участков вдоль фронта улицы. Для остальных видов - не подлежит установлению.</p> <p>Максимальная площадь земельных участков для индивидуального жилищного строительства, для ведения личного подсобного хозяйства, для ведения садоводства -- 5000 м². Для остальных видов - не подлежит установлению.</p> <p>Минимальная площадь земельных участков для индивидуального жилищного строительства, для ведения личного подсобного хозяйства, для ведения садоводства -- 500 м². Для остальных видов - не подлежит установлению.</p>
2	Минимальный отступ от границ земельных участков до зданий, строений, сооружений	<p>Для индивидуальной жилой застройки, для ведения личного подсобного хозяйства, для садоводства - 3 м</p> <p>Для остальных видов - не подлежит установлению.</p>
3	Максимальное и (или) минимальное количество наземных этажей или максимальная и (или) минимальная высота зданий, строений, сооружений на территории земельного участка	<p>Предельное количество этажей:</p> <ul style="list-style-type: none"> - для индивидуальных и блокированных жилых домов - 3 этажа - для малоэтажных многоквартирных жилых домов - 3 этажа - для всех вспомогательных строений - 2 этажа - для остальных видов - не подлежит установлению. <p>Высота здания:</p> <ul style="list-style-type: none"> - для жилых домов - 9,6 м до верха плоской крыши; 13,6 м - до конька скатной кровли - для вспомогательных зданий и сооружений - 4м до верха плоской крыши; 7 м - до конька скатной кровли

№ п/п	Наименование размера, параметра	Значение, единица измерения, дополнительные условия
4	Максимальный коэффициент застройки в границах земельного участка	40% - для жилых домов 60% - для объектов обслуживания

1.2 Зона застройки индивидуальными жилыми домами (1.1).

Зона застройки индивидуальными жилыми домами выделяется на основе существующих и вновь осваиваемых территорий индивидуальной жилой застройки, с целью повышения уровня комфортности проживания, развития сферы социального и культурно-бытового обслуживания, обеспечивающих потребности жителей, создания условий для размещения необходимых объектов инженерной инфраструктуры и благоустройства территории.

Согласно градостроительным регламентам в границах Есенинской Руси, зона 1.1. лежит в границе Участка Р-2.2 (территории, отнесенные к землям населенных пунктов и формируемые преимущественно индивидуальной жилой застройкой (ограниченное преобразование).

Обозначение зоны (код)	1.1	
Вид разрешенного использования	Наименование вида разрешенного использования земельного участка	Код разрешенного использования земельного участка
Основные виды разрешенного использования	историко-культурная деятельность для индивидуального жилищного строительства для ведения личного подсобного хозяйства (приусадебный земельный участок) коммунальное обслуживание ведение огородничества ведение садоводства земельные участки (территории) общего пользования	9.3 2.1 2.2 3.1 (3.1.1-3.1.2) 13.1 13.2 12.0 (12.0.1-12.0.2)
Вспомогательные виды разрешенного использования	служебные гаражи хранение автотранспорта	4.9 2.7.1
Условно разрешенные виды разрешенного использования	социальное обслуживание бытовое обслуживание здравоохранение образование и просвещение религиозное использование общественное управление деловое управление магазины банковская и страховая деятельность	3.2 (3.2.1-3.2.4) 3.3 3.4 (3.4.1-3.4.2) 3.5 (3.5.1-3.5.2) 3.7 (3.7.1-3.7.2) 3.8 (3.8.1-3.8.2) 4.1 4.4 4.5

Обозначение зоны (код)	1.1	
Вид разрешенного использования	Наименование вида разрешенного использования земельного участка	Код разрешенного использования земельного участка
	общественное питание	4.6
	гостиничное обслуживание	4.7
	обеспечение внутреннего правопорядка	8.3

Предельные (минимальные и (или) максимальные) размеры земельных участков и предельные параметры разрешенного строительства, реконструкции объектов капитального строительства

№ п/п	Наименование размера, параметра	Значение, единица измерения, дополнительные условия
1	Минимальные и (или) максимальные размеры земельного участка, в том числе его площадь	Минимальный размер земельного участка 20 м Максимальный размер земельного участка не подлежит установлению. Минимальная площадь земельного участка 500 кв.м. Максимальная площадь земельного участка 5000 кв.м.
2	Минимальный отступ от границ земельных участков до зданий, строений, сооружений	Для индивидуальной жилой застройки, для ведения личного подсобного хозяйства, для садоводства - 3 м Для остальных видов - не подлежит установлению.
3	Максимальная высота зданий, строений, сооружений на территории земельного участка	Устанавливается согласно Градостроительных регламентов в границах Есенинской Руси п.13.1.21
4	Максимальный процент застройки	Для индивидуального жилищного строительства - 20 %* Для иных видов разрешенного использования - не подлежит установлению.

*Согласно градостроительным регламентам в границах Есенинской Руси п.13.1.23.

Требования градостроительных регламентов к элементам ограждения, к хозяйственным постройкам, к размещению жилых домов на земельном участке указаны в п. 13.1.18-13.1.21 Градостроительных регламентов в границах Есенинской Руси.

1.3 Зона застройки малоэтажными жилыми домами (до 4 этажей, включая мансардный) (1.2).

Зона застройки малоэтажными многоквартирными жилыми домами выделяется для решения актуальных вопросов обеспечения нуждающихся семей жилыми помещениями, создания комфортной среды жизнедеятельности населения. В зоне могут находиться отдельные существующие малоэтажные жилые дома. Зона создается на основе существующей и планируемой малоэтажной жилой застройки. В зону малоэтажной многоквартирной жилой застройки могут включаться социальные дома секционного типа малой этажности для расселения ветхого и аварийного жилищного фонда и предоставления жилья очередникам, состоящим на учёте в администрации поселения, а также отдельные существующие индивидуальные жилые дома.

Согласно градостроительным регламентам в границах Есенинской Руси, зона 1.2. лежит в границе Участка Р-2.3 (территории, отнесенные к землям населенных пунктов и формируемые преимущественно малоэтажной жилой застройкой (ограниченное преобразование).

Обозначение зоны (код)	1.2	
Вид разрешенного использования	Наименование вида разрешенного использования земельного участка	Код разрешенного использования земельного участка
Основные виды разрешенного использования	малоэтажная многоквартирная жилая застройка коммунальное обслуживание земельные участки (территории) общего пользования	2.1.1 3.1 (3.1.1-3.1.2) 12.0 (12.0.1-12.0.2)
Вспомогательные виды разрешенного использования	служебные гаражи хранение автотранспорта	4.9 2.7.1
Условно-разрешенные виды разрешенного использования	социальное обслуживание бытовое обслуживание здравоохранение образование и просвещение религиозное использование общественное управление деловое управление магазины банковская и страховая деятельность общественное питание гостиничное обслуживание обеспечение внутреннего правопорядка	3.2 (3.2.1-3.2.4) 3.3 3.4 (3.4.1-3.4.2) 3.5 (3.5.1-3.5.2) 3.7 (3.7.1-3.7.2) 3.8 (3.8.1-3.8.2) 4.1 4.4 4.5 4.6 4.7 8.3

Предельные (минимальные и (или) максимальные) размеры земельных участков и предельные параметры разрешенного строительства, реконструкции объектов капитального строительства

№ п/п	Наименование размера, параметра	Значение, единица измерения, дополнительные условия
1	Минимальные и (или) максимальные размеры земельного участка, в том числе его площадь	Минимальный размер земельного участка 20 м Максимальный размер земельного участка не подлежит установлению. Минимальная площадь земельного участка 500 кв.м. Максимальная площадь земельного участка не подлежит установлению
2	Минимальный отступ от границ земельных участков до зданий, строений, сооружений	не подлежит установлению
3	Максимальное и (или) минимальное количество наземных этажей или максимальная и (или) минимальная высота зданий, строений, сооружений на территории земельного участка	Устанавливается согласно Градостроительных регламентов в границах Ессенинской Руся п.13.1.21
4	Максимальный процент застройки	не подлежит установлению

Требования градостроительных регламентов к элементам ограждения, к хозяйственным постройкам, к размещению жилых домов на земельном участке указаны в п. 13.1.18-13.1.21 Градостроительных регламентов в границах Ессенинской Руся.

2. Градостроительные регламенты. Общественно-деловые зоны.

2.1 Зона специализированной общественной застройки (2.2).

Зона специализированной общественной застройки выделена для обеспечения правовых условий использования и строительства объектов недвижимости широкого спектра назначения: административного, делового, общественного, культурного, здравоохранения, физкультуры и спорта, торговли, бытового обслуживания, объектов образования, а также предприятий связи, культовых объектов.

Согласно градостроительным регламентам в границах Ессенинской Руся, зона 2.2. лежит в границе Участка Р-2.1 (территории сохранения и воссоздания застройки мемориального периода (сохранение и восстановление исторической и природной среды объекта культурного наследия).

Обозначение зоны (код)	2.2	
Вид разрешенного использования	Наименование вида разрешенного использования земельного участка	Код разрешенного использования земельного участка
Основные виды разрешенного использования	культурное развитие историко-культурная деятельность обеспечение научной деятельности образование и просвещение общественное управление здравоохранение гостиничные обслуживание религиозное использование коммунальное обслуживание магазины общественное питание земельные участки (территории) общего пользования	3.6 (3.6.1-3.6.3) 9.3 3.9 (3.9.1-3.9.3) 3.5 (3.5.1-3.5.2) 3.8 (3.8.1-3.8.2) 3.4 (3.4.1-3.4.2) 4.7 3.7 (3.7.1-3.7.2) 3.1 (3.1.1-3.1.2) 4.4 4.6 12.0 (12.0.1-12.0.2)
Вспомогательные виды разрешенного использования	служебные гаражи	4.9
Условно разрешенные виды разрешенного использования	обеспечение внутреннего правопорядка	8.3

Предельные (минимальные и (или) максимальные) размеры земельных участков и предельные параметры разрешенного строительства, реконструкции объектов капитального строительства


№ п/п	Наименование размера, параметра	Значение, единица измерения, дополнительные условия
1	Минимальные и (или) максимальные размеры земельного участка, в том числе его площадь	Минимальный размер земельного участка не подлежит установлению. Максимальный размер земельного участка не подлежит установлению. Минимальная площадь земельного участка 150 кв.м. Максимальная площадь земельного участка 5000 кв.м.
2	Минимальный отступ от границ земельных участков до зданий,	не подлежит установлению

№ п/п	Наименование размера, параметра	Значение, единица измерения, дополнительные условия
	строений, сооружений	
3	Максимальное и (или) минимальное количество наземных этажей или максимальная и (или) минимальная высота зданий, строений, сооружений на территории земельного участка	Устанавливается согласно градостроительным регламентам в границах Ессейской Руся п.13.1.21
4	Максимальный процент застройки	75 %

3. Градостроительные регламенты. Производственные зоны, зоны инженерной и транспортной инфраструктур.

3.1 Производственная зона (З.1).

Производственная зона выделена для обеспечения правовых условий использования земельных участков и объектов капитального строительства предприятий, деятельность которых связана с шумом, загрязнениями, для которых необходима организация санитарно-защитной зоны.

Обозначение зоны (код)		
Вид разрешенного использования	Наименование вида разрешенного использования земельного участка	Код разрешенного использования земельного участка
Основные виды разрешенного использования	производственная деятельность	6.0
	недропользование	6.1
	пищевая промышленность	6.4
	строительная промышленность	6.6
	энергетика	6.7
	связь	6.8
	склад	6.9
	складские площадки	6.9.1
	коммунальное обслуживание	3.1 (3.1.1-3.1.2)
	грубопробный транспорт	7.5
	хранение автотранспорта	2.7.1
	служебные гаражи	4.9
	объекты дорожного сервиса	4.9.1 (4.9.1.1-4.9.1.4)
Вспомогательные виды разрешенного использования	автомобильный транспорт	7.2 (7.2.1-7.2.3)
	гидротехнические сооружения	11.3
Вспомогательные виды разрешенного использования	обеспечение занятий спортом в помещениях;	5.1.2
	площадки для занятий спортом	5.1.3

Условно разрешенные виды использования	обеспечение научной деятельности	3.9 (3.9.1-3.9.3)
	земельные участки (территории) общего пользования	12.0 (12.0.1-12.0.2)
	амбулаторно-поликлиническое обслуживание	3.4.1
	общественное питание	4.6
	обеспечение внутреннего правопорядка	8.3

Предельные (минимальные и (или) максимальные) размеры земельных участков и предельные параметры разрешенного строительства, реконструкции объектов капитального строительства

№ п/п	Наименование размера, параметра	Значение, единица измерения, дополнительные условия
1	Минимальные и (или) максимальные размеры земельного участка, в том числе его площадь	Предельная минимальная площадь земельного участка – не подлежит установлению. Предельный максимальный размер земельного участка – не подлежит установлению.
2	Минимальный отступ от границ земельных участков до зданий, строений, сооружений; от передней границы участка (со стороны улицы)	не подлежит установлению
3	Максимальное и (или) минимальное количество наземных этажей или максимальная и (или) минимальная высота зданий, строений, сооружений на территории земельного участка	Предельное количество этажей - не подлежит установлению. Высота здания - не подлежит установлению.
4	Максимальный коэффициент застройки в границах земельного участка	не подлежит установлению

3.2 Зона инженерной инфраструктуры (3.3).

Зона инженерной инфраструктуры выделена для обеспечения правовых условий использования участков инженерных сооружений (источники водоснабжения, очистные сооружения, электростанции, иные сооружения). Разрешается размещение зданий, сооружений и коммуникаций, связанных с эксплуатацией инженерных, технических сооружений.

В соответствии с пунктом 4 статьи 36 Градостроительного кодекса Российской Федерации градостроительный регламент не распространяется на земельные участки линейных сооружений. Использование земельных участков, на которые действие градостроительных регламентов не распространяется, определяется уполномоченными федеральными органами исполнительной власти, уполномоченными органами исполнительной власти субъектов Российской Федерации.

Федерации или уполномоченными органами местного самоуправления в соответствии с федеральными законами (пункт 7 статья 36 Градостроительного кодекса Российской Федерации).

Обозначение зоны (код)		
Вид разрешенного использования	Наименование вида разрешенного использования земельного участка	Код разрешенного использования земельного участка
Основные виды разрешенного использования	коммунальное обслуживание энергетика связь трубопроводный транспорт	3.1 (3.1.1-3.1.2) 6.7 6.8 7.5
Условно разрешенные виды разрешенного использования	автомобильный транспорт земельные участки (территории) общего пользования	7.2 12.0 (12.0.1-12.0.2)
Вспомогательные виды разрешенного использования	служебные гаражи	4.9


Предельные (минимальные и (или) максимальные) размеры земельных участков и предельные параметры разрешенного строительства, реконструкции объектов капитального строительства

№ п/п	Наименование размера, параметра	Значение, единица измерения, дополнительные условия
1	Минимальные и (или) максимальные размеры земельного участка, в том числе его площадь	не подлежит установлению
2	Минимальный отступ от границ земельных участков до зданий, строений, сооружений	не подлежит установлению
3	Максимальное количество наземных этажей или максимальная высота зданий, строений, сооружений на территории земельного участка	не подлежит установлению
4	Максимальный коэффициент застройки в границах земельного участка	не подлежит установлению

3.3 Зона транспортной инфраструктуры (3.4).

Зона транспортной инфраструктуры выделена для обеспечения правовых условий формирования территорий, размещения объектов транспортной инфраструктуры.

В соответствии с пунктом 4 статьи 36 Градостроительного Кодекса Российской Федерации градостроительный регламент не распространяется на земельные участки линейных сооружений. Использование земельных участков, на которые действие градостроительных регламентов не распространяется, определяется уполномоченными федеральными органами исполнительной власти, уполномоченными органами исполнительной власти субъектов Российской Федерации или уполномоченными органами местного самоуправления в соответствии с федеральными законами (пункт 7 статья 36 Градостроительного Кодекса Российской Федерации).

Обозначение зоны (код)		
Вид разрешенного использования	Наименование вида разрешенного использования земельного участка	Код разрешенного использования земельного участка
Основные виды разрешенного использования	автомобильный транспорт	7.2 (7.2.1-7.2.3)
	железнодорожный транспорт	7.1 (7.1.1-7.1.2)
Вспомогательные виды разрешенного использования	улично-дорожная сеть	12.0.1
	коммунальное обслуживание	3.1 (3.1.1-3.1.2)
	объекты дорожного сервиса	4.9.1 (4.9.1.1-4.9.1.4)
	служебные гаражи	4.9
	обеспечение внутреннего правопорядка	8.3
Условно разрешенные виды использования	хранение автотранспорта	2.7.1
Условно разрешенные виды использования	магазины	4.4
	общественное питание	4.6
	связь	6.8
	склад	6.9
	благоустройство территории	12.0.2

Предельные (минимальные и (или) максимальные) размеры земельных участков и предельные параметры разрешенного строительства, реконструкции объектов капитального строительства.

№ п/п	Наименование размера, параметра	Значение, единица измерения, дополнительные условия
1	Минимальные и (или) максимальные размеры земельного участка, в том числе его площадь	Предельная минимальная площадь земельного участка – не подлежит установлению. Предельный максимальный размер земельного участка – не подлежит установлению.
2	Минимальный отступ от границ земельных участков до зданий, строений, сооружений	не подлежит установлению
3	Максимальное и (или) минимальное количество наземных этажей или максимальная и (или) минимальная высота зданий, строений, сооружений на территории земельного участка	Предельное количество этажей - не подлежит установлению. Высота здания - не подлежит установлению.
4	Максимальный коэффициент застройки в границах земельного участка	не подлежит установлению

4. Градостроительные регламенты. Зоны сельскохозяйственного использования.

4.1 Зона садоводческих, огороднических или дачных некоммерческих объединений граждан (4.1).

Зона садоводческих, огороднических или дачных некоммерческих объединений граждан выделена для обеспечения правовых условий использования территорий садоводческих товариществ и объединений.

Обозначение зоны (код)	4.1	
Вид разрешенного использования	Наименование вида разрешенного использования земельного участка	Код разрешенного использования земельного участка
Основные виды разрешенного использования	ведение огородничества	13.1
	ведение садоводства	13.2

Пределные (минимальные и (или) максимальные) размеры земельных участков и предельные параметры разрешенного строительства, реконструкции объектов капитального строительства

№ п/п	Наименование размера, параметра	Значение, единица измерения, дополнительные условия
1	Минимальные и (или) максимальные размеры земельного участка, в том числе его площадь	Предельная минимальная площадь земельного участка - 200 м ² Предельная максимальная площадь земельного участка - 1500 м ² Предельный максимальный размер земельного участка – не подлежит установлению.
2	Минимальный отступ от границ земельных участков до зданий, строений, сооружений	не подлежит установлению
3	Максимальное и (или) минимальное количество наземных этажей или максимальная и (или) минимальная высота зданий, строений, сооружений на территории земельного участка	Предельное количество этажей - 2 этажа. Высота здания - не подлежит установлению.
4	Максимальный коэффициент застройки в границах земельного участка	40 %

4.2 Зоны сельскохозяйственного использования (4.2).

Зоны сельскохозяйственного использования выделены для обеспечения правовых условий использования земельных участков, занятых объектами сельскохозяйственного назначения: зданиями, строениями, сооружениями, либо комплексами, используемыми для производства, хранения и первичной переработки сельскохозяйственной продукции.

Обозначение зоны (код)	4.2	
Виды разрешенного использования	Наименование вида разрешенного использования земельного участка	Код разрешенного использования земельного участка
Основные виды разрешенного использования	сельскохозяйственное использование	1.0 (1.1-1.20)

Предельные (минимальные и (или) максимальные) размеры земельных участков и предельные параметры разрешенного строительства, реконструкции объектов капитального строительства

№ п/п	Наименование размера, параметра	Значение, единица измерения, дополнительные условия
1	Минимальные и (или) максимальные размеры земельного участка, в том числе его площадь	Предельная минимальная площадь земельного участка – 200 м ² Предельный максимальный размер земельного участка – не подлежит установлению.
2	Минимальный отступ от границ земельных участков до зданий, строений, сооружений	не подлежит установлению
3	Максимальное и (или) минимальное количество наземных этажей или максимальная и (или) минимальная высота зданий, строений, сооружений на территории земельного участка	Предельное количество этажей - не подлежит установлению. Высота здания - не подлежит установлению.
4	Максимальный коэффициент застройки в границах земельного участка	не подлежит установлению

4.3 Иные зоны сельскохозяйственного назначения (4.3).

Иные зоны сельскохозяйственного назначения выделены для обеспечения правовых условий использования земельных участков, для научно-исследовательских, учебных и иных, связанных с сельскохозяйственным производством целей.

Согласно градостроительным регламентам в границах Есенинской Руси, зона 4.3. лежит в границе Участка Р-1.2 (земли сельскохозяйственного назначения (сохранение традиционного землепользования с ограниченным преобразованием)).

Обозначение зоны (код)	4.3	
Вид разрешенного использования	Наименование вида разрешенного использования земельного участка	Код разрешенного использования земельного участка
Основные виды разрешенного использования	растениеводство	1.1 (1.2-1.5)
	научное обеспечение сельского хозяйства	1.14
	ведение личного подсобного хозяйства на полевом участке	1.16
	питомники	1.17

Предельные (минимальные и (или) максимальные) размеры земельных участков и предельные параметры разрешенного строительства, реконструкции объектов капитального строительства

№ п/п	Наименование размера, параметра	Значение, единица измерения, дополнительные условия
1	Минимальные и (или) максимальные размеры земельного участка, в том числе его площадь	Минимальные и максимальные размеры, в том числе площадь земельного участка для размещения объектов предусмотренных настоящим разделом градостроительного регламента - не подлежат установлению.
2	Минимальный отступ от границ земельных участков до зданий, строений, сооружений	не подлежат установлению
3	Максимальное и (или) минимальное количество наземных этажей или максимальная и (или) минимальная высота зданий, строений, сооружений на территории земельного участка	не подлежат установлению
4	Максимальный процент застройки	не подлежат установлению

4.4 Производственная зона сельскохозяйственных предприятий (4.4).

Производственная зона сельскохозяйственных предприятий выделена для обеспечения правовых условий использования земельных участков, занятых объектами сельскохозяйственного назначения: зданиями, строениями, сооружениями, либо комплексами, используемыми для производства, хранения и первичной переработки сельскохозяйственной продукции.

Зона предназначена для обеспечения функционирования существующих объектов сельскохозяйственного назначения, используемых для производства, хранения и первичной переработки сельскохозяйственной продукции, а также размещения и формирования новых производственных объектов и комплексов сельскохозяйственного назначения, с технологическими процессами, являющимися источниками производственных вредностей, требующих установления санитарно-защитных зон.

Согласно градостроительным регламентам в границах Есенинской Русь, зона 4.4. лежит в границе Участка Р-2.4 (территории, отнесенные к землям населенных пунктов, к землям сельскохозяйственного назначения и занятые преимущественно предприятиями по переработке сельскохозяйственной продукции и животноводства).

Обозначение зоны (код)	4.4	
Вид разрешенного использования	Наименование вида разрешенного использования земельного участка	Код разрешенного использования земельного участка
Основные виды разрешенного использования	животноводство	1.7 (1.8-1.11)
	хранение и переработка сельскохозяйственной продукции	1.15
	сенокосение	1.19
	выпас сельскохозяйственных животных	1.20

Предельные (минимальные и (или) максимальные) размеры земельных участков и предельные параметры разрешенного строительства, реконструкции объектов капитального строительства


№ п/п	Наименование размера, параметра	Значение, единица измерения, дополнительные условия
1	Минимальные и (или) максимальные размеры земельного участка, в том числе его площадь	Предельный минимальная площадь земельного участка – 300 м ² Предельная максимальная площадь земельного участка – не подлежит установлению. Предельный максимальный размер земельного участка – не подлежит установлению.
2	Минимальный отступ от границ земельных участков до зданий, строений, сооружений	не подлежит установлению
3	Максимальное и (или) минимальное количество наземных этажей или максимальная и (или) минимальная высота зданий, строений, сооружений на территории земельного участка	Устанавливается согласно градостроительным регламентам в границах Ессинской Руси п.17.2.1
4	Максимальный коэффициент застройки в границах земельного участка	не подлежит установлению

5. Градостроительные регламенты. Зоны рекреационного назначения.

5.1 Зоны рекреационного назначения (5.0).

Рекреационная зона, специально выделяемая территория, предназначенная для осуществления общего водопользования, выращивания сельскохозяйственных и иных культур, а так же сохранения и восстановления природного ландшафта.

Согласно градостроительным регламентам в границах Ессенинской Руся, зона 5.0, лежит в границе Участка Р-1.1 (территории пойм рек и правобережье Оки и Вожи (сохранение и восстановление природного ландшафта, традиционного землепользования).

Обозначение зоны (код)		
Вид разрешенного использования	Наименование вида разрешенного использования земельного участка	Код разрешенного использования земельного участка
Основные виды разрешенного использования зоны	историко-культурная деятельность	9.3
	общее пользование водными объектами	11.1
	выращивание зерновых и иных сельскохозяйственных культур	1.2
	выращивание тоницирующих, лекарственных, цветочных культур	1.4
	выращивание льна и конопли	1.6
	ведение личного подсобного хозяйства на полевых участках.	1.16

Предельные (минимальные и (или) максимальные) размеры земельных участков и предельные параметры разрешенного строительства, реконструкции объектов капитального строительства

№ п/п	Наименование размера, параметра	Значение, единица измерения, дополнительные условия
1	Минимальные и (или) максимальные размеры земельного участка, в том числе его площадь	Минимальные и максимальные размеры, в том числе площадь земельного участка для размещения объектов предусмотренных настоящим разделом градостроительного регламента - не подлежат установлению.
2	Минимальный отступ от границ земельных участков до зданий, строений, сооружений	не подлежит установлению
3	Максимальное и (или) минимальное количество наземных этажей или максимальная и (или) минимальная высота зданий, строений, сооружений на территории земельного участка	не подлежит установлению
4	Максимальный процент застройки	не подлежит установлению

5.2 Зона отдыха (5.2).

Зона отдыха выделена для обеспечения правовых условий использования и обустройства земельных участков, на которых расположены объекты сферы отдыха, туризма, спорта, охоты, рыбалки и иной деятельности, а также в целях организации отдыха и досуга населения.

Обозначение зоны (код)	5.2	
Вид разрешенного использования	Наименование вида разрешенного использования земельного участка	Код разрешенного использования земельного участка
Основные виды разрешенного использования	отдых (рекреация)	5.0 (5.1-5.5)
Условно разрешенные виды разрешенного использования	общественное питание гостиничное обслуживание развлечение амбулаторно-поликлиническое обслуживание хранение автотранспорта	4.6 4.7 4.8 (4.8.1-4.8.3) 3.4.1 2.7.1


Предельные (минимальные и (или) максимальные) размеры земельных участков и предельные параметры разрешенного строительства, реконструкции объектов капитального строительства

№ п/п	Наименование размера, параметра	Значение, единица измерения, дополнительные условия
1	Минимальные и (или) максимальные размеры земельного участка, в том числе его площадь	Минимальные и максимальные размеры, в том числе площадь земельного участка для размещения объектов предусмотренных настоящим разделом градостроительного регламента - не подлежат установлению.
2	Минимальный отступ от границ земельных участков до зданий, строений, сооружений	не подлежит установлению
3	Максимальное и (или) минимальное количество наземных этажей или максимальная и (или) минимальная высота зданий, строений, сооружений на территории земельного участка	не подлежит установлению
4	Максимальный процент застройки	не подлежит установлению

5.3 Лесопарковая зона (5.4).

Лесопарковая зона предназначена для осуществления деятельности, связанной с охраной природных территорий.

Согласно градостроительным регламентам в границах Есенинской Руся, зона 5.4, лежит в границе Участка Р-1.4 (территории, занятые защитными лесными насаждениями и лесными участками (сохранение и восстановление исторической и природной среды объекта культурного наследия (памятника истории и культуры) народов Российской Федерации (далее - объект культурного наследия)).

Обозначение зоны (код)		
Вид разрешенного использования	Наименование вида разрешенного использования земельного участка	Код разрешенного использования земельного участка
Основные виды разрешенного использования	выращивание тоницирующих, лекарственных, цветочных культур	1.4
	выращивание льна и конопли	1.6
	охрана природных территорий	9.1

Предельные (минимальные и (или) максимальные) размеры земельных участков и предельные параметры разрешенного строительства, реконструкции объектов капитального строительства

№ п/п	Наименование размера, параметра	Значение, единица измерения, дополнительные условия
1	Минимальные и (или) максимальные размеры земельного участка, в том числе его площадь	Минимальные и максимальные размеры, в том числе площадь земельного участка для размещения объектов предусмотренных настоящим разделом градостроительного регламента - не подлежат установлению.
2	Минимальный отступ от границ земельных участков до зданий, строений, сооружений	не подлежат установлению
3	Максимальное и (или) минимальное количество наземных этажей или максимальная и (или) минимальная высота зданий, строений, сооружений на территории земельного участка	не подлежат установлению
4	Максимальный процент застройки	не подлежат установлению

6. Градостроительные регламенты. Зоны специального назначения.

6.1 Зона кладбищ(6.1).

Зона кладбищ предназначена для обеспечения правовых условий использования территорий, занятых кладбищами. В указанной зоне разрешается размещение зданий, сооружений и коммуникаций, связанных только с организацией и эксплуатацией кладбищ.

Обозначение зоны (код)	[REDACTED]	Код разрешенного использования земельного участка
Виды использования	Наименование вида разрешенного использования земельного участка	Код разрешенного использования земельного участка
Основные виды разрешенного использования	ритуальная деятельность религиозное использование	12.1 3.7 (3.7.1)

Предельные (минимальные и (или) максимальные) размеры земельных участков и предельные параметры разрешенного строительства, реконструкции объектов капитального строительства.

№ п/п	Наименование размера, параметра	Значение, единица измерения, дополнительные условия
1	Минимальные и (или) максимальные размеры земельного участка, в том числе его площадь	Предельная минимальная площадь земельного участка – 300 м ² Предельная максимальная площадь земельного участка – 100000 м ²
2	Минимальный отступ от границ земельных участков до зданий, строений, сооружений	не подлежит установлению
3	Минимальное и (или) максимальное количество наземных этажей или максимальная и (или) минимальная высота зданий, строений, сооружений на территории земельного участка	Предельное количество этажей - 3 этажа. Высота здания - не подлежит установлению.
4	Максимальный коэффициент застройки в границах земельного участка	не подлежит установлению

7. Градостроительные регламенты. Иные зоны.

7.1 Иные зоны (7.0).

Иные зоны предназначены для осуществления хозяйственной деятельности, связанной с выращиванием многолетних культур и сохранения и изучения объектов культурного наследия.

Согласно градостроительным регламентам в границах Есенинской Руся, зона 7.0. лежит в границе Участка Р-1.5 (территории, отнесенные к землям населенных пунктов, не застроенным на мемориальный период (с 1860 по 1941 гг., в том числе включает годы жизни С.А. Есенина 1895 - 1925 гг.) (ограниченное преобразование).

Обозначение зоны (код)	7.0	
Вид разрешенного использования	Наименование вида разрешенного использования земельного участка	Код разрешенного использования земельного участка
Основные виды разрешенного использования	садоводство историко-культурная деятельность	1.5 9.3

Предельные (минимальные и (или) максимальные) размеры земельных участков и предельные параметры разрешенного строительства, реконструкции объектов капитального строительства иной зоны.

№ п/п	Наименование размера, параметра	Значение, единица измерения, дополнительные условия
1	Минимальные и (или) максимальные размеры земельного участка, в том числе его площадь.	Минимальный размер земельного участка - 20 м минимальная ширина участков вдоль фронта улицы. Максимальный размер земельного участка - не подлежит установлению. Минимальная площадь земельного участка - 500 м ² Максимальная площадь земельного участка - 5000 м ²
2	Минимальный отступ от границ земельных участков до зданий, строений, сооружений	не подлежит установлению
3	Максимальное и (или) минимальное количество наземных этажей или максимальная и (или) минимальная	не подлежит установлению

№ п/п	Наименование размера, параметра	Значение, единица измерения, дополнительные условия
	высота зданий, строений, сооружений на территории земельного участка	
4	Максимальный процент застройки	не подлежит установлению

8. Земли, на которые градостроительные регламенты не устанавливаются.

8.1. Земли лесного фонда, стоящие на кадастровом учете.

Земли лесного фонда выделены для обеспечения правовых условий сохранения и использования существующего природного ландшафта и создания экологически чистой окружающей среды в интересах здоровья населения, сохранения и воспроизводства лесов, обеспечение их рационального использования.

В соответствии с ч. 6 ст. 36 Градостроительного кодекса Российской Федерации градостроительные регламенты для земель лесного фонда не устанавливаются.

8.2. Зона сельскохозяйственных угодий.

В соответствии с ч. 6 ст. 36 Градостроительного кодекса Российской Федерации на сельскохозяйственные угодья в составе земель сельскохозяйственного назначения градостроительные регламенты не устанавливаются. Сельскохозяйственные угодья - пашни, сенокосы, пастбища, залежи, земли, занятые многолетними насаждениями в составе земель сельскохозяйственного назначения имеют приоритет в использовании и подлежат особой охране.

9. Градостроительные регламенты. Достопримечательное место «Есенинская Русь - место, связанное с жизнью и творчеством поэта С.А. Есенина», расположенного по адресу: Рязанская область, Рыбновский район, Рязанский район, г. Рязань.

Требования к осуществлению деятельности и градостроительным регламентам в границах территории объекта культурного наследия федерального значения - достопримечательное место «Есенинская Русь - место, связанное с жизнью и творчеством поэта С.А. Есенина» отражены в приложении № 1 к приказу Министерства культуры Российской Федерации от 30.09.2019 № 1449.








10. Расчетные показатели минимально и максимально допустимого уровня обеспеченности территории объектами инфраструктуры.

В связи с комплексным развитием территории Вакинского сельского поселения, расчетные показатели минимально допустимого уровня обеспеченности территории объектами коммунальной, транспортной, социальной инфраструктур и расчетные показатели максимально допустимого уровня территориальной доступности указанных объектов для населения устанавливаются в соответствии с СП 42.13330.2016 «Градостроительство. Планировка и застройка городских и сельских поселений» (Приложение Д).

11. Зоны с особыми условиями использования территорий.

В составе графических материалов Правил отображены границы зон с особыми условиями использования территорий, границы территорий объектов культурного наследия. На соответствующей карте указанные зоны отображены в информационных целях на основании сведений, содержащихся в генеральном плане и Едином государственном реестре недвижимости.

В соответствии со ст. 105 Земельного Кодекса Российской Федерации, установлены в числе прочих следующие виды охранных зон: охранный зона объектов систем газоснабжения, охранный зона электрических сетей (ЛЭП), охранный зона кабельных линий и охранный зона трубопроводов.

Кодовое обозначение	Наименование зоны
Зоны с особыми условиями использования территорий	
	Санитарно-защитная зона предприятий, сооружений и иных объектов
	Водоохранная зона
	Прибрежная защитная полоса
	Охранный зона газопроводов и систем газоснабжения
	Охранный зона объектов электросетевого хозяйства (вдоль линий электропередачи, вокруг подстанций)
	Придорожная полоса
	Лесопарковый зеленый пояс

11.1. Санитарно-защитные зоны предприятий и объектов.

Санитарно-защитные зоны производственных и других объектов, выполняющие защитные функции, включаются в состав тех территориальных зон, в которых размещаются эти объекты.

Допустимый режим использования и застройки санитарно-защитных зон необходимо принимать в соответствии с действующим законодательством, настоящими нормами и правилами, санитарными правилами, приведенными в СанПиН 2.2.1/2.1.1.1200, а также по согласованию с местными органами санитарно-эпидемиологического надзора.

Ограничения использования земельных участков и объектов капитального строительства на территории санитарно-защитных зон устанавливаются в целях обеспечения требуемых гигиенических норм, уменьшения отрицательного влияния на окружающее население.

Ограничения использования земельных участков и объектов капитального строительства на территории санитарно-защитных зон (далее - СЗЗ) определяются Правилами установления санитарно-защитных зон и использования земельных участков, расположенных в границах санитарно-защитных зон, утвержденными постановлением Правительства Российской Федерации от 03.03.2018 № 222 «Об утверждении Правил установления санитарно-защитных зон и использования земельных участков, расположенных в границах санитарно-защитных зон».

Ограничения использования земельных участков и объектов капитального строительства на территории СЗЗ определяются режимами использования земельных участков и объектов капитального строительства, устанавливаемыми в соответствии с законодательством Российской Федерации.

Санитарно-защитные зоны установлены в соответствии с СанПиН 2.2.1/2.1.1.1200-03:

- от производственных объектов;
- от объектов транспортной инфраструктуры;
- от коммунальных объектов;
- от инженерных коммуникаций;
- от кладбищ.

Уточнение размеров санитарно-защитных зон производится в соответствии с проектами планировки территории, а также мощности конкретных объектов промышленного и коммунального производства.

Санитарно-защитные зоны объектов отражены на карте градостроительного зонирования Вакинского сельского поселения.

Санитарно-защитные зоны, выделенные на карте градостроительного зонирования условны, подлежат установлению в соответствии с действующим законодательством.

11.2. Водоохранная зона и прибрежная защитная полоса водных объектов.

Ширина водоохранной зоны рек или ручьев устанавливается ст. 65 Водного кодекса Российской Федерации.

На территории Вакинского сельского поселения Рыбновского муниципального района Рязанской области находятся следующие водные объекты:

- реки: Ока, Сосенка;
- небольшие ручьи, пруды, озера.

Водоохранными зонами являются территории, которые примыкают к береговой линии (границам водного объекта) и на которых устанавливается специальный режим осуществления хозяйственной и иной деятельности в целях предотвращения загрязнения, засорения, заиления указанных водных объектов и истощения их вод, а также сохранения среды обитания водных биологических ресурсов и других объектов животного и растительного мира.

В пределах водоохранных зон устанавливаются прибрежные защитные полосы, на территории которых вводятся дополнительные ограничения хозяйственной и иной деятельности.

Установление на местности границ водоохранных зон и границ прибрежных защитных полос водных объектов, в том числе посредством специальных информационных знаков, осуществляется в порядке, установленном Постановлением Правительства Российской Федерации от 10.01.2009 № 17 «Об утверждении Правил установления на местности границ водоохранных зон и границ прибрежных защитных полос водных объектов».

Полоса земли вдоль береговой линии водного объекта общего пользования (береговая полоса) предназначена для общего пользования. Каждый гражданин вправе пользоваться (без использования механических транспортных средств) береговой полосой водных объектов общего пользования для передвижения и пребывания около них, в том числе для осуществления любительского и спортивного рыболовства и причаливания плавучих средств.

Ширина береговой полосы водных объектов общего пользования составляет 20 м, за исключением береговой полосы каналов, а также рек и ручьев, протяженность которых от истока до устья не более чем 10 км (береговая полоса 5 м).

Ограничения использования земельных участков и объектов капитального строительства на территории водоохранных и прибрежных зон водных объектов определяются специальными режимами осуществления хозяйственной и иной деятельности, установленными Водным кодексом Российской Федерации.

11.3. Охранная зона инженерных сетей и сооружений.

Зона предназначена для сохранения и безопасной эксплуатации существующих и вновь строящихся инженерных сетей и сооружений.

Охранные зоны инженерных сетей и сооружений устанавливаются в соответствии с действующим законодательством Российской Федерации.

Постановления Правительства Российской Федерации от 20.11.2000 № 878 «Об утверждении Правил охраны газораспределительных сетей», Постановления правительства Российской Федерации от 24.02.2009 № 160 «О порядке установления охранных зон объектов электросетевого хозяйства и особых условий использования земельных участков, расположенных в границах таких зон».

Охранные зоны от объектов инженерной и транспортной инфраструктуры уточняются с организациями владельцами сетей или эксплуатирующими организациями.

11.4. Придорожная полоса.

Придорожные полосы автомобильной дороги – это территории, которые прилегают с обеих сторон к полосе отвода автомобильной дороги и в границах которых устанавливается особый режим использования земельных участков в целях обеспечения требований безопасности дорожного движения, а также нормальных условий реконструкции, капитального ремонта, ремонта, содержания автомобильной дороги, ее сохранности с учетом перспектив развития автомобильной дороги.

Допустимый режим использования и застройки в границах придорожной полосы необходимо принимать в соответствии со ст. 26 Федерального закона от 08.11.2007 № 257-ФЗ «Об автомобильных дорогах и о дорожной деятельности в Российской Федерации и о внесении изменений в отдельные законодательные акты Российской Федерации».

11.5. Лесопарковый зеленый пояс.

На территории муниципального образования – Вакинское сельское поселение Рыбновского муниципального района Рязанской области установлены границы лесопаркового зеленого пояса.


Лесопарковый зеленый пояс выделен на основании постановления Рязанской Областной Думы от 13.12.2017 № 501-VI ПОД «О создании лесопаркового зеленого пояса вокруг города Рязани и о его площади».

11.6. Зоны особо охраняемых природных территорий.

Зоны особо охраняемых природных территорий предназначены для сохранения существующего природного ландшафта, зеленых массивов.

В настоящее время, на территории Вакинского сельского поселения имеются особо охраняемые природные территории:

1. Памятник природы регионального значения «Вакинский лес»;
2. Памятник природы регионального значения «Федякинский лес».

Памятник природы	
------------------	---



Содержание ограничений использования земельных участков и объектов капитального строительства на особо охраняемой природной территории определяется режимами использования земель в границах зон особо охраняемых территорий, расположенных на территории Вакинского сельского поселения, утверждаемыми законом Рязанской области.

Ограничения использования земельных участков и объектов капитального строительства на особо охраняемых природных территориях включают следующие виды ограничений: к предельным размерам земельных участков и предельным параметрам разрешенного строительства, реконструкции объектов капитального строительства; к функциональному назначению участков застройки; к процедурам подготовки планировочной и проектной документации и осуществлению строительства и реконструкции объектов капитального строительства.

В зеленых зонах запрещается хозяйственная деятельность, отрицательно влияющая на выполнение экологических, санитарно-гигиенических, рекреационных функций. Параметры и режимы регулирования градостроительной и хозяйственной деятельности следует устанавливать с учетом Земельного, Лесного и Водного кодексов Российской Федерации.

Статья 12. Зоны охраны объектов культурного наследия.

Настоящими Правилами предусматривается соблюдения требований, в пределах территории зон охраны объектов культурного наследия федерального значения, связанные с жизнью и творчеством С.А. Есенина, утвержденных постановлениями Правительства Рязанской области от 14.03.2006 № 62 и от 11.04.2013 № 89, а также приказа министерства культуры Российской Федерации от 17.09.2015 № 2431 о внесении в единый государственный реестр объектов культурного наследия в качестве Достопримечательного места объекта культурного наследия федерального значения «Есенинская Русь – место, связанное с жизнью и творчеством поэта С.А.Есенина».

На территории Вакинского сельского поселения расположены зоны охраняемого природного ландшафта Государственного музея – заповедника С. А. Есенина, утвержденные постановлением Правительства Рязанской области от 14.03.2006 № 62 и Усадьбы, в которой в 1895г. родился и жил поэт Есенин Сергей Александрович, утвержденная постановлением Правительства Рязанской области от 11.04.2013 № 89.

На территории Вакинского сельского поселения расположены границы зоны регулирования застройки и хозяйственной деятельности объекта культурного наследия федерального значения Государственного музея - заповедника С. А. Есенина, утвержденные постановлением Правительства Рязанской области от 14.03.2006 № 62 и Усадьбы, в которой в 1895 г. родился

и жил поэт Есенин Сергей Александрович, утвержденная постановлением Правительства Рязанской области от 11.04.2013 № 89.

Согласно данным, предоставленным государственной инспекцией по охране объектов культурного наследия Рязанской области, в настоящее время на территории Вакинского сельского поселения расположены 11 объектов культурного наследия, из которых 1 объект культурного наследия федерального значения, 2 выявленных объекта культурного наследия Рязанской области, 1 объект археологического наследия федерального значения и 7 выявленных объектов археологического наследия, перечень которых указан в таблицах.

Перечень объектов культурного наследия (памятник архитектуры) федерального значения

№ п/п	Наименование объекта культурного наследия	Местонахождение	Реквизиты и наименование нормативного акта о постановке объекта культурного наследия на государственную охрану
1	2	3	4
1	Есенинская Русь – место, связанное с жизнью и творчеством поэта С.А. Есенина	Рыбновский район, Рязанский район, г. Рязань	Приказ Министерства культуры Российской Федерации от 17.09.2015 № 2431

Границы территории объекта культурного наследия федерального значения – достопримечательное место «Есенинская Русь - место, связанное с жизнью и творчеством поэта С.А. Есенина», (Рязанская область, Рыбновский район, Рязанский район, г. Рязань) утверждены приказом Министерства культуры Российской Федерации от 17.09.2015 № 2431. Сведения о границах территории указанного объекта культурного наследия внесены в государственный кадастр недвижимости.

Требования к осуществлению деятельности и градостроительные регламенты в границах достопримечательного места утверждены приказом Министерства культуры Российской Федерации от 30.09.2019 № 1449 «Об утверждении требований к осуществлению деятельности и градостроительным регламентам в границах территории объекта культурного наследия федерального значения – достопримечательное место «Есенинская Русь - место, связанное с жизнью и творчеством поэта С.А. Есенина», расположенного по адресу: Рязанская область, Рыбновский район, Рязанский район, г. Рязань».

Перечень выявленных объектов культурного наследия (памятники архитектуры)

№ п/п	Наименование объекта	Местонахождение	Вид объекта
1	2	3	4
1	Часовня - XIX в.	с. Вакино	Памятник архитектуры
2	Колокольня - XIX в.	с. Вакино	Памятник архитектуры

Перечень объектов археологического наследия федерального значения

№ п/п	Наименование объекта	Местонахождение	Реквизиты и наименование нормативного акта о постановке объекта археологического наследия на государственную охрану
1	2	3	4
1	Борисоглебское (Вакинское) городище	3 км западнее с. Вакино	Решение Рязоблсполкома от 27.08.1971 № 250

Перечень выявленных объектов археологического наследия

№ п/п	Наименование объекта	Местонахождение	Реквизиты и наименование нормативного акта о постановке объекта археологического наследия на государственную охрану
1	2	3	4
1	Борисоглебское I селище	3,5 км к З от с.Вакино, на правом берегу р.Ока	Приказ ККТ РО от 14.04.2011 № 269
2	Борисоглебское II селище	3 км к З от с.Вакино, на правом берегу р.Ока	*,*
3	Борисоглебское III селище	4 км к З от с.Вакино, на правом берегу р.Ока	*,*
4	Борисоглебское IV селище	3 км к З от с.Вакино, на правом берегу р.Ока	*,*
5	Борисоглебское V селище	3 км к З от с.Вакино, на правом берегу р.Ока	*,*
6	Борисоглебское мыловое городище I	3,5 км от с.Вакино, на правом берегу р.Ока	*,*
7	Борисоглебское славянское городище II	3,5 км к З от с.Вакино, на правом берегу р.Ока	*,*

Границы территорий указанных объектов не утверждены.

В соответствии с Федеральным законом от 25.06.2002 № 73-ФЗ «Об объектах культурного наследия (памятниках истории и культуры) народов Российской Федерации» проектирование и проведение землеустроительных, земляных, строительных, мелиоративных, хозяйственных и иных работ осуществляются при отсутствии на данной территории объектов культурного наследия, включенных в реестр, выявленных объектов культурного наследия.

В случае расположения на территории, подлежащей хозяйственному освоению, объектов культурного наследия, выявленных объектов культурного наследия землеустроительные, земляные, строительные, мелиоративные, хозяйственные и иные работы проводятся при наличии в проектах проведения таких работ разделов об обеспечении сохранности объектов культурного наследия, выявленных объектов получивших положительное заключение государственной экспертизы.

Данные разделы являются документацией по сохранению выявленного объекта культурного наследия и в порядке ст. 45 вышеуказанного Закона подлежат согласованию с органом государственной охраны объектов культурного наследия.

В этой связи, перед началом землеустроительных, земляных, строительных, мелиоративных, хозяйственных и иных работ застройщику (заказчику работ) необходимо:

1. Обеспечить разработку в составе проектной документации на строительство объекта недвижимости разделов по обеспечению сохранности памятника археологии в пределах территории, подлежащей застройке.

2. Получить положительное заключение государственной историко-культурной экспертизы проектной документации по разделам, связанным с сохранением объекта археологического наследия, и согласовать данные разделы с органом государственной охраны объектов культурного наследия Рязанской области.

Все мероприятия, связанные с проектированием и сохранением объекта археологического наследия (спасательные археологические полевые работы), проводятся специалистами - археологами, имеющими разрешение (открытый лист) на право проведения работ определенного вида, выдаваемое Министерством культуры Российской Федерации.

Раздел 3. Карта градостроительного зонирования.

Статья 13. Карта градостроительного зонирования территории муниципального образования – Вакинское сельское поселение Рыбновского муниципального района Рязанской области.

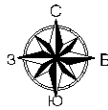
Деление территории муниципального образования – Вакинское сельское поселение Рыбновского муниципального района Рязанской области на территориальные зоны отображено на карте градостроительного зонирования

муниципального образования – Вакинское сельское поселение Рыбновского муниципального района Рязанской области.

ПРАВИЛА ЗЕМЛЕПОЛЬЗОВАНИЯ И ЗАСТРОЙКИ МУНИЦИПАЛЬНОГО ОБРАЗОВАНИЯ - ВАКИНСКОЕ СЕЛЬСКОЕ ПОСЕЛЕНИЕ РЫБНОВСКОГО МУНИЦИПАЛЬНОГО РАЙОНА РЯЗАНСКОЙ ОБЛАСТИ

Карта градостроительного зонирования

М 1:25 000



Приложение № 1 к правилам землепользования и застройки муниципального образования - Вакинское сельское поселение Рыбновского муниципального района Рязанской области

Условные обозначения

Код объекта	Значение	Условное обозначение	
		Смк	План
Границы единиц административно-территориального деления Рязанской области			
601010200	Граница субъекта Российской Федерации	— — — — —	
601010307	Граница сельского поселения	— · — · — · — · —	
601010400	Граница населенного пункта	— · — · — · — · —	
Автомобильные дороги			
602030302	Автомобильные дороги регионального или межмуниципального значения	— — — — —	
602030303	Автомобильные дороги местного значения	— — — — —	
Улично-дорожная сеть сельского населенного пункта			
602030501	Проезжая дорога	— — — — —	
602030503	Улицы в жилой застройке	— — — — —	
Железнодорожные пути			
602030101	Железнодорожный путь общего пользования	— — — — —	
Территориальные зоны			
701010100	Жилые зоны	[Hatched pattern]	
701010101	Зона застройки индивидуальными жилыми домами	[Hatched pattern]	
701010102	Зона застройки малоэтажными жилыми домами (до 4 эт. высотой многоквартирные)	[Hatched pattern]	
701010302	Зона специализированной общественной застройки	[Hatched pattern]	
701010401	Производственная зона	[Hatched pattern]	
701010404	Зона линейной инфраструктуры	[Hatched pattern]	
701010405	Зона транспортной инфраструктуры	[Hatched pattern]	
701010502	Зона озелененности: озелененность не менее 40% от территории (объемная градостроительная норма)	[Hatched pattern]	42
701010500	Зоны сельскохозяйственного использования	[Hatched pattern]	42
701010504	Иные зоны сельскохозяйственного назначения	[Hatched pattern]	
701010503	Производственная зона сельскохозяйственного назначения	[Hatched pattern]	
701010600	Зоны рекреационного назначения	[Hatched pattern]	
701010602	Зона отдыха	[Hatched pattern]	
701010604	Лесопарковая зона	[Hatched pattern]	
701010701	Зона стабильности	[Hatched pattern]	
701011000	Иные зоны	[Hatched pattern]	
Земли, на которые градостроительные регламенты не устанавливаются			
702010500	Земли лесного фонда	[Hatched pattern]	
701010501	Зона сельскохозяйственных угодий	[Hatched pattern]	
Поверхностные водные объекты			
706020200	Водоток (река, ручей, канал)	[Hatched pattern]	
706020300	Водоем (озеро, пруд, обводненный карьер, водохранилище)	[Hatched pattern]	
Линии электропередачи (ЛЭП)			
602040311	Линия электропередачи 110 кВ	— · — · — · — · —	
602040315	Линия электропередачи 10 кВ	— · — · — · — · —	
Распределительные трубопроводы для транспортировки газа			
602040601	Газопровод, высокого давления	— · — · — · — · —	
Зоны с особыми условиями использования территорий			
603011101	Водоохранный режим	[Hatched pattern]	
603011201	Прибрежная защитная полоса	[Hatched pattern]	
603010902	Основная зона газопроводов систем газоснабжения	[Hatched pattern]	
603010503	Охранная зона объектов электроэнергетики (важно для линий электропередачи вокруг подстанций)	[Hatched pattern]	
603011701	Подорожная полоса	[Hatched pattern]	
Особо охраняемые природные территории			
605010105	Памятник природы	[Hatched pattern]	
Лесопарковый зеленый пояс			
705020100	Лесопарковый зеленый пояс	[Hatched pattern]	
Границы территорий объектов культурного наследия			
604010201	Границы территории объекта культурного наследия федерального значения «Еврейская Русь – место ссылки с князем и творчеством поэта С. А. Есенина»	[Hatched pattern]	

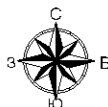
Изм.	Согласован	Должность	Подпись	Дата	Страница	Лист	Листов
Карта разработана на основании:					ГИС "РД" от ООО "ТерраИнформ"		
Карта утверждена:					1:25 000		

ПРАВИЛА ЗЕМЛЕПОЛЬЗОВАНИЯ И ЗАСТРОЙКИ МУНИЦИПАЛЬНОГО ОБРАЗОВАНИЯ - ВАКИНСКОЕ СЕЛЬСКОЕ ПОСЕЛЕНИЕ РЫБНОВСКОГО МУНИЦИПАЛЬНОГО РАЙОНА РЯЗАНСКОЙ ОБЛАСТИ

Приложение № 2 к правилам землепользования и застройки муниципального образования - Вакинское сельское поселение Рыбновского муниципального района Рязанской области

Карта градостроительного зонирования. Карта зон с особыми условиями использования территорий

М 1:25 000



Условные обозначения

Код объекта	Значение	Условное обозначение	
		Суд	План
Границы единиц административно-территориального деления Российской Федерации			
601010200	Граница субъекта Российской Федерации		
601010307	Граница сельского поселения		
601010400	Граница населенного пункта		
Автомобильные дороги			
602030302	Автомобильные дороги регионального или межмуниципального значения		
602030303	Автомобильные дороги местного значения		
Улично-дорожная сеть сельского населенного пункта			
602030501	Поселковая дорога		
602030503	Улица в жилой застройке		
Железнодорожные пути			
602030101	Железнодорожный путь общего пользования		
Территориальные зоны			
701010100	Жилые зоны		
701010101	Зона застройки индивидуальными жилыми домами		
701010102	Зона застройки малоэтажными жилыми домами (до 4 эт. включая мансарды)		
701010302	Зона специализированной общественной застройки		
701010401	Промышленная зона		
701010404	Зона инженерной инфраструктуры		
701010405	Зона транспортной инфраструктуры		
701010602	Зона садоводческих, огороднических или дачных некоммерческих объединений граждан		
701010600	Зоны сельскохозяйственного использования		42
701010604	Иные зоны сельскохозяйственного назначения		
701010603	Промышленная зона сельскохозяйственных предприятий		
701010600	Зоны рекреационного назначения		
701010602	Зона отдыха		
701010604	Лесопарковая зона		
701010701	Зона кладбищ		
701011000	Иные зоны		
Земли, на которые градостроительные регламенты не устанавливаются			
702010600	Земли лесного фонда		
701010501	Зона сельскохозяйственных угодий		
Поверхностные водные объекты			
706020200	Водоток (река, ручей, канал)		
706020300	Водоём (озеро, пруд, обводненный карьер, водохранилище)		
Границы территорий объектов культурного наследия			
604010201	Граница территории объекта культурного наследия федерального значения в Елецкая Русь – место связанное с жизнью и творчеством поэта С.А. Есенина		
Зоны охраны объектов культурного наследия (памятников истории и культуры) народов Российской Федерации			
603011001	Охранная зона объекта культурного наследия		
603011002	Зона регулирования застройки и хозяйственной деятельности		
603011003	Зона охраняемого природного ландшафта		
Объекты культурного наследия (ОКН)			
604010101	Памятник		

Изм.	Сод. и. лист	Масш.	Террит.	Дата	Страниц	Лист	Листов
Титульный лист					Титульный лист		
Дата утверждения, его изменения, дата вступления в силу					Дата утверждения, его изменения, дата вступления в силу		
Скала утверждения, его изменения, дата вступления в силу					Скала утверждения, его изменения, дата вступления в силу		
М 1:25 000					М 1:25 000		

Приложение № 3 к правилам
землепользования и застройки
муниципального образования -
Вакинское сельское поселение
Рыбновского муниципального района
Рязанской области

Графическое описание местоположения границ территориальных зон,
перечень координат характерных точек этих границ муниципального
образования - Вакинское сельское поселение Рыбновского
муниципального района Рязанской области

ОПИСАНИЕ МЕСТОПОЛОЖЕНИЯ ГРАНИЦ

1-Жилые зоны

(наименование объекта местоположение границ, которого описано (далее - объект)

Раздел I

Сведения об объекте		
№ п/п	Характеристики объекта	Описание характеристик
1	2	3
1	Местоположение объекта	<i>Российская Федерация, Рязанская область, р-н Рыбновский, с/п Вакинское</i>
2	Площадь объекта \pm величина погрешности определения площади ($P \pm \Delta P$)	<i>1023861 кв.м. \pm 354 кв.м.</i>
3	Иные характеристики объекта	<i>Номер зоны: -</i>

Раздел 2

Сведения о местоположении границ объекта					
1. Система координат <i>МСК-62</i>					
2. Сведения о характерных точках границ объекта					
Обозначение характерных точек границ	Координаты, м		Метод определения координат характерной точки	Средняя квадратическая погрешность положения характерной точки (М), м	Описание обозначения точки на местности (при наличии)
	X	Y			
1	2	3	4	5	6
1	469047,46	1309318,71	Картометрический метод	2,50	-
2	469084,2	1309351,84	Картометрический метод	2,50	-
3	469115,1	1309368,66	Картометрический метод	2,50	-
4	469154,19	1309398,25	Картометрический метод	2,50	-
5	469167,27	1309418,77	Картометрический метод	2,50	-
6	469186,84	1309463,05	Картометрический метод	2,50	-
7	469200,19	1309486,3	Картометрический метод	2,50	-
8	469224,94	1309511,4	Картометрический метод	2,50	-
9	469229,17	1309523,86	Картометрический метод	2,50	-
10	469223,75	1309552,64	Картометрический метод	2,50	-
11	469213,27	1309581,48	Картометрический метод	2,50	-
12	469206,27	1309599,2	Картометрический метод	2,50	-
13	469224,25	1309625,76	Картометрический метод	2,50	-
14	469281,31	1309646,55	Картометрический метод	2,50	-
15	469303,62	1309660,31	Картометрический метод	2,50	-
16	469311,4	1309666,47	Картометрический метод	2,50	-
17	469292,04	1309708,29	Картометрический метод	2,50	-
18	469275,86	1309726,52	Картометрический метод	2,50	-
19	469229,03	1309814,64	Картометрический метод	2,50	-
20	469169,49	1309892,87	Картометрический метод	2,50	-
21	469121,88	1309970,74	Картометрический метод	2,50	-
22	469054,17	1309980,93	Картометрический метод	2,50	-
23	468964,49	1309982,07	Картометрический метод	2,50	-
24	468900,13	1310028,63	Картометрический метод	2,50	-
25	468843,37	1310082,28	Картометрический метод	2,50	-
26	468719,66	1310088,74	Картометрический метод	2,50	-
27	468676,32	1310171,12	Картометрический метод	2,50	-
28	468770,08	1310228,98	Картометрический метод	2,50	-
29	468744,14	1310290,1	Картометрический метод	2,50	-
30	468679,1	1310367,32	Картометрический метод	2,50	-
31	468692,08	1310373,54	Картометрический метод	2,50	-
32	468709,53	1310381,9	Картометрический метод	2,50	-
33	468734,66	1310393,93	Картометрический метод	2,50	-
34	468742,85	1310385,33	Картометрический метод	2,50	-
35	468759,51	1310367,84	Картометрический метод	2,50	-
36	468774,76	1310351,82	Картометрический метод	2,50	-
37	468789,33	1310336,52	Картометрический метод	2,50	-
38	468803,2	1310321,95	Картометрический метод	2,50	-
39	468814,05	1310310,55	Картометрический метод	2,50	-

Сведения о местоположении границ объекта

40	468841,61	1310332,5	Картометрический метод	2,50	-
41	468899,64	1310318,32	Картометрический метод	2,50	-
42	468981,26	1310287,64	Картометрический метод	2,50	-
43	469040,3	1310344,88	Картометрический метод	2,50	-
44	469102,26	1310375,21	Картометрический метод	2,50	-
45	469312,97	1310756,15	Картометрический метод	2,50	-
46	469125,52	1310869,61	Картометрический метод	2,50	-
47	468943,84	1310540,33	Картометрический метод	2,50	-
48	468932,53	1310519,83	Картометрический метод	2,50	-
49	468864,95	1310576,86	Картометрический метод	2,50	-
50	468846,52	1310546,52	Картометрический метод	2,50	-
51	468834,73	1310528,47	Картометрический метод	2,50	-
52	468815,65	1310503,54	Картометрический метод	2,50	-
53	468801,26	1310489,57	Картометрический метод	2,50	-
54	468781,17	1310481,18	Картометрический метод	2,50	-
55	468700,62	1310448,19	Картометрический метод	2,50	-
56	468672,96	1310455,75	Картометрический метод	2,50	-
57	468645,5	1310420,26	Картометрический метод	2,50	-
58	468635,06	1310443,22	Картометрический метод	2,50	-
59	468643,59	1310465,72	Картометрический метод	2,50	-
60	468703,2	1310497,6	Картометрический метод	2,50	-
61	468792,66	1310532,12	Картометрический метод	2,50	-
62	468816,91	1310570,01	Картометрический метод	2,50	-
63	468824,25	1310603,11	Картометрический метод	2,50	-
64	468770,86	1310644,77	Картометрический метод	2,50	-
65	468739,58	1310600,98	Картометрический метод	2,50	-
66	468654,46	1310667,96	Картометрический метод	2,50	-
67	468581,28	1310724,52	Картометрический метод	2,50	-
68	468521,82	1310770,07	Картометрический метод	2,50	-
69	468481,57	1310723,22	Картометрический метод	2,50	-
70	468348,92	1310562,86	Картометрический метод	2,50	-
71	468282,48	1310478,28	Картометрический метод	2,50	-
72	468256	1310437,23	Картометрический метод	2,50	-
73	468210,55	1310384,04	Картометрический метод	2,50	-
74	468270,24	1310295,92	Картометрический метод	2,50	-
75	468213,6	1310247,77	Картометрический метод	2,50	-
76	468272,8	1310178,51	Картометрический метод	2,50	-
77	467618,33	1309564,63	Картометрический метод	2,50	-
78	467683,36	1309499,81	Картометрический метод	2,50	-
79	467748,5	1309434,88	Картометрический метод	2,50	-
80	467845,24	1309525,62	Картометрический метод	2,50	-
81	467924,58	1309600,05	Картометрический метод	2,50	-
82	468003,93	1309674,48	Картометрический метод	2,50	-
83	468083,28	1309748,91	Картометрический метод	2,50	-
84	468162,62	1309823,33	Картометрический метод	2,50	-
85	468241,97	1309897,77	Картометрический метод	2,50	-
86	468279,33	1309932,81	Картометрический метод	2,50	-
87	468470,05	1309751,37	Картометрический метод	2,50	-
88	468510,92	1309708,58	Картометрический метод	2,50	-
89	468512,15	1309639,59	Картометрический метод	2,50	-
90	468513,02	1309610,83	Картометрический метод	2,50	-

Сведения о местоположении границ объекта

91	468529,82	1309611,13	Картометрический метод	2,50	-
92	468579,41	1309571,03	Картометрический метод	2,50	-
93	468613,35	1309608,06	Картометрический метод	2,50	-
94	468677,14	1309563,11	Картометрический метод	2,50	-
95	468761,83	1309520,21	Картометрический метод	2,50	-
96	468809,98	1309495,99	Картометрический метод	2,50	-
97	468818,78	1309505,74	Картометрический метод	2,50	-
98	468838,95	1309495,82	Картометрический метод	2,50	-
99	468841,24	1309499,98	Картометрический метод	2,50	-
100	468863,05	1309495,6	Картометрический метод	2,50	-
101	468867,35	1309501,3	Картометрический метод	2,50	-
102	468907,11	1309479,98	Картометрический метод	2,50	-
103	468936,77	1309465,55	Картометрический метод	2,50	-
104	468965,4	1309441,97	Картометрический метод	2,50	-
105	468970,78	1309410,81	Картометрический метод	2,50	-
106	468963,09	1309399,95	Картометрический метод	2,50	-
107	468974,15	1309371,15	Картометрический метод	2,50	-
108	469001,61	1309340,64	Картометрический метод	2,50	-
109	469026,21	1309321,95	Картометрический метод	2,50	-
1	469047,46	1309318,71	Картометрический метод	2,50	-

3. Сведения о характерных точках части (частей) границы объекта

Обозначение характерных точек части границы	Координаты, м		Метод определения координат характерной точки	Средняя квадратическая погрешность положения характерной точки (M _t), м	Описание обозначения точки на местности (при наличии)
	X	Y			
1	2	3	4	5	6
Часть № <u> </u>					
-	-	-	-	-	-

План границ объекта



Используемые условные знаки и обозначения:

Масштаб 1:10000

- I - характерная точка контура, сведения о которой позволяют однозначно определить её на местности
- - вновь образованная часть контура, сведения о которой достаточны для определения её местоположения

Подпись Дата «.....» г.

Место для оттиска печати (при наличии) лица, составившего описание местоположения границ объекта

ОПИСАНИЕ МЕСТОПОЛОЖЕНИЯ ГРАНИЦ

1.1 - Зона застройки индивидуальными жилыми домами

(наименование объекта местоположение границ, которого описано (далее - объект)

Раздел I

Сведения об объекте		
№ п/п	Характеристики объекта	Описание характеристик
1	2	3
1	Местоположение объекта	<i>Российская Федерация, Рязанская область, р-н Рыбновский, с/п Вакинское</i>
2	Площадь объекта \pm величина погрешности определения площади ($P \pm \Delta P$)	<i>2336252 кв.м. \pm 1714 кв.м.</i>
3	Иные характеристики объекта	<i>Номер зоны: -</i>

Раздел 2

Сведения о местоположении границ объекта					
1. Система координат <i>МСК-62</i>					
2. Сведения о характерных точках границ объекта					
Обозначение характерных точек границ	Координаты, м		Метод определения координат характерной точки	Средняя квадратическая погрешность положения характерной точки (М), м	Описание обозначения точки на местности (при наличии)
	X	Y			
1	2	3	4	5	6
<i>ЗУП(1)</i>					
1	471097,76	1314612,4	<i>Картометрический метод</i>	2,50	-
2	471088,35	1314617,03	<i>Картометрический метод</i>	2,50	-
3	471041	1314678,57	<i>Картометрический метод</i>	2,50	-
4	471053,73	1314686,71	<i>Картометрический метод</i>	2,50	-
5	471066,54	1314687,49	<i>Картометрический метод</i>	2,50	-
6	471073,49	1314690,08	<i>Картометрический метод</i>	2,50	-
7	471094,19	1314701,7	<i>Картометрический метод</i>	2,50	-
8	471095,92	1314698,24	<i>Картометрический метод</i>	2,50	-
9	471121,84	1314709,9	<i>Картометрический метод</i>	2,50	-
10	471135,87	1314709,04	<i>Картометрический метод</i>	2,50	-
11	471149,05	1314705,36	<i>Картометрический метод</i>	2,50	-
12	471158,77	1314697,37	<i>Картометрический метод</i>	2,50	-
13	471161,75	1314684,46	<i>Картометрический метод</i>	2,50	-
14	471135,18	1314673,82	<i>Картометрический метод</i>	2,50	-
15	471147,28	1314636,78	<i>Картометрический метод</i>	2,50	-
16	471120,83	1314623,18	<i>Картометрический метод</i>	2,50	-
17	471109,25	1314616,49	<i>Картометрический метод</i>	2,50	-
1	471097,76	1314612,4	<i>Картометрический метод</i>	2,50	-
<i>ЗУП(2)</i>					
18	470225,72	1314708,78	<i>Картометрический метод</i>	2,50	-
19	470216,3	1314653,07	<i>Картометрический метод</i>	2,50	-
20	470168,24	1314681,28	<i>Картометрический метод</i>	2,50	-
21	470140,22	1314685,36	<i>Картометрический метод</i>	2,50	-
22	470097,76	1314682,53	<i>Картометрический метод</i>	2,50	-
23	470064,59	1314571,65	<i>Картометрический метод</i>	2,50	-
24	470059,25	1314553,83	<i>Картометрический метод</i>	2,50	-
25	470057,53	1314548,06	<i>Картометрический метод</i>	2,50	-
26	470011,26	1314387,06	<i>Картометрический метод</i>	2,50	-
27	470005,08	1314388,16	<i>Картометрический метод</i>	2,50	-
28	469987,71	1314333,09	<i>Картометрический метод</i>	2,50	-
29	469978,37	1314303,57	<i>Картометрический метод</i>	2,50	-
30	469976,69	1314285,51	<i>Картометрический метод</i>	2,50	-
31	469976,71	1314284,98	<i>Картометрический метод</i>	2,50	-
32	469977,88	1314255,52	<i>Картометрический метод</i>	2,50	-
33	469981,93	1314217,64	<i>Картометрический метод</i>	2,50	-
34	469985,71	1314198,38	<i>Картометрический метод</i>	2,50	-
35	469986,54	1314194,14	<i>Картометрический метод</i>	2,50	-
36	469990,19	1314189,19	<i>Картометрический метод</i>	2,50	-

Сведения о местоположении границ объекта

37	470008,99	1314183,75	Картометрический метод	2,50	-
38	470011,36	1314173,07	Картометрический метод	2,50	-
39	470008,71	1314170,05	Картометрический метод	2,50	-
40	469997,41	1314166,7	Картометрический метод	2,50	-
41	469995,56	1314157,11	Картометрический метод	2,50	-
42	470004,7	1314113,77	Картометрический метод	2,50	-
43	470011,55	1314082,19	Картометрический метод	2,50	-
44	470013,05	1314076,2	Картометрический метод	2,50	-
45	470017,15	1314059,74	Картометрический метод	2,50	-
46	470023,68	1314029,59	Картометрический метод	2,50	-
47	470028,12	1314019,16	Картометрический метод	2,50	-
48	470044,52	1314006,96	Картометрический метод	2,50	-
49	470096,49	1313977,5	Картометрический метод	2,50	-
50	470200,31	1313919,2	Картометрический метод	2,50	-
51	470211,53	1313917,68	Картометрический метод	2,50	-
52	470254,37	1313892,48	Картометрический метод	2,50	-
53	470263,87	1313886,41	Картометрический метод	2,50	-
54	470435,72	1313797,13	Картометрический метод	2,50	-
55	470468,53	1313792,15	Картометрический метод	2,50	-
56	470489,25	1313824,73	Картометрический метод	2,50	-
57	470536,4	1313896,99	Картометрический метод	2,50	-
58	470577,62	1313874,39	Картометрический метод	2,50	-
59	470592,36	1313879,03	Картометрический метод	2,50	-
60	470612,09	1313902,93	Картометрический метод	2,50	-
61	470613,71	1313904,89	Картометрический метод	2,50	-
62	470620,75	1313912,94	Картометрический метод	2,50	-
63	470623,88	1313916,51	Картометрический метод	2,50	-
64	470629,16	1313928,27	Картометрический метод	2,50	-
65	470641,23	1313927,49	Картометрический метод	2,50	-
66	470642,75	1313956,59	Картометрический метод	2,50	-
67	470646,08	1313967,81	Картометрический метод	2,50	-
68	470684,27	1314025,59	Картометрический метод	2,50	-
69	470681,04	1314028,41	Картометрический метод	2,50	-
70	470671,43	1314036,77	Картометрический метод	2,50	-
71	470640,63	1314051	Картометрический метод	2,50	-
72	470652,93	1314069,12	Картометрический метод	2,50	-
73	470682,3	1314051,84	Картометрический метод	2,50	-
74	470699,49	1314077,9	Картометрический метод	2,50	-
75	470742,37	1314048,04	Картометрический метод	2,50	-
76	470767,3	1314085,54	Картометрический метод	2,50	-
77	470744,68	1314097,35	Картометрический метод	2,50	-
78	470781,42	1314147,08	Картометрический метод	2,50	-
79	470795,85	1314138,98	Картометрический метод	2,50	-
80	470808,03	1314132,42	Картометрический метод	2,50	-
81	470852,2	1314188,37	Картометрический метод	2,50	-
82	470871,84	1314174,59	Картометрический метод	2,50	-
83	470863,11	1314161,7	Картометрический метод	2,50	-
84	470861,38	1314162,07	Картометрический метод	2,50	-
85	470825	1314111,8	Картометрический метод	2,50	-
86	470827,29	1314109,26	Картометрический метод	2,50	-
87	470840,94	1314098,33	Картометрический метод	2,50	-

Сведения о местоположении границ объекта

88	470873,67	1314145,86	Картометрический метод	2,50	-
89	470892,21	1314133,47	Картометрический метод	2,50	-
90	470909,66	1314103,74	Картометрический метод	2,50	-
91	470974,79	1313996,51	Картометрический метод	2,50	-
92	471019,31	1313971,37	Картометрический метод	2,50	-
93	471010,66	1313959,33	Картометрический метод	2,50	-
94	471033,97	1313944,78	Картометрический метод	2,50	-
95	471054,19	1313935,7	Картометрический метод	2,50	-
96	471059,6	1313949,1	Картометрический метод	2,50	-
97	471080,28	1313930,42	Картометрический метод	2,50	-
98	471097,31	1313948,92	Картометрический метод	2,50	-
99	471068,12	1313982,35	Картометрический метод	2,50	-
100	471063,04	1313990,47	Картометрический метод	2,50	-
101	471082,48	1314003,02	Картометрический метод	2,50	-
102	471102,92	1313974,5	Картометрический метод	2,50	-
103	471115,78	1313990,63	Картометрический метод	2,50	-
104	471153	1313974,6	Картометрический метод	2,50	-
105	471165,29	1313986,32	Картометрический метод	2,50	-
106	471172,81	1313994	Картометрический метод	2,50	-
107	471182,24	1313988,77	Картометрический метод	2,50	-
108	471219,83	1313970,97	Картометрический метод	2,50	-
109	471251,79	1313971,94	Картометрический метод	2,50	-
110	471243,63	1313989,37	Картометрический метод	2,50	-
111	471236,23	1314009,8	Картометрический метод	2,50	-
112	471228,07	1314017,07	Картометрический метод	2,50	-
113	471205,88	1314034,23	Картометрический метод	2,50	-
114	471203,87	1314036,6	Картометрический метод	2,50	-
115	471186,27	1314072,51	Картометрический метод	2,50	-
116	471175,57	1314086,76	Картометрический метод	2,50	-
117	471182,1	1314093,22	Картометрический метод	2,50	-
118	471171,11	1314107,86	Картометрический метод	2,50	-
119	471173,54	1314111,22	Картометрический метод	2,50	-
120	471164,53	1314120,76	Картометрический метод	2,50	-
121	471143,05	1314099,05	Картометрический метод	2,50	-
122	471090,97	1314152,4	Картометрический метод	2,50	-
123	471059,96	1314193,1	Картометрический метод	2,50	-
124	471045,69	1314228,84	Картометрический метод	2,50	-
125	471008,22	1314218,62	Картометрический метод	2,50	-
126	470989,72	1314250,48	Картометрический метод	2,50	-
127	471000,47	1314298,4	Картометрический метод	2,50	-
128	471004,65	1314323,16	Картометрический метод	2,50	-
129	470993,64	1314351,51	Картометрический метод	2,50	-
130	470998,39	1314352,99	Картометрический метод	2,50	-
131	470972,22	1314421	Картометрический метод	2,50	-
132	470954,73	1314415,68	Картометрический метод	2,50	-
133	470936	1314456,14	Картометрический метод	2,50	-
134	470839,36	1314424,9	Картометрический метод	2,50	-
135	470880,84	1314327,87	Картометрический метод	2,50	-
136	470903,4	1314262,08	Картометрический метод	2,50	-
137	470903,4	1314216,73	Картометрический метод	2,50	-
138	470809,26	1314253,39	Картометрический метод	2,50	-

Сведения о местоположении границ объекта

139	470790,02	1314262,52	Картометрический метод	2,50	-
140	470740,62	1314287,01	Картометрический метод	2,50	-
141	470722,92	1314295,95	Картометрический метод	2,50	-
142	470650,47	1314326,09	Картометрический метод	2,50	-
143	470591,99	1314349,56	Картометрический метод	2,50	-
144	470600,64	1314361,46	Картометрический метод	2,50	-
145	470608,33	1314366,68	Картометрический метод	2,50	-
146	470618,58	1314364,57	Картометрический метод	2,50	-
147	470588,12	1314375,29	Картометрический метод	2,50	-
148	470590,97	1314372,39	Картометрический метод	2,50	-
149	470591,49	1314366,8	Картометрический метод	2,50	-
150	470580,02	1314354,37	Картометрический метод	2,50	-
151	470554,29	1314364,7	Картометрический метод	2,50	-
152	470555,31	1314366,33	Картометрический метод	2,50	-
153	470552,56	1314367,83	Картометрический метод	2,50	-
154	470577,12	1314395,27	Картометрический метод	2,50	-
155	470603,52	1314425,23	Картометрический метод	2,50	-
156	470616,49	1314436,87	Картометрический метод	2,50	-
157	470626,34	1314425,76	Картометрический метод	2,50	-
158	470668,75	1314460,66	Картометрический метод	2,50	-
159	470693,64	1314483,8	Картометрический метод	2,50	-
160	470705,62	1314496,99	Картометрический метод	2,50	-
161	470684,92	1314522,62	Картометрический метод	2,50	-
162	470631,84	1314582,88	Картометрический метод	2,50	-
163	470618,42	1314571,59	Картометрический метод	2,50	-
164	470625,66	1314563,17	Картометрический метод	2,50	-
165	470616,91	1314554,95	Картометрический метод	2,50	-
166	470628,61	1314537,13	Картометрический метод	2,50	-
167	470611,54	1314517,06	Картометрический метод	2,50	-
168	470596,83	1314498,28	Картометрический метод	2,50	-
169	470608,51	1314485,64	Картометрический метод	2,50	-
170	470609,72	1314465,89	Картометрический метод	2,50	-
171	470593,25	1314441,34	Картометрический метод	2,50	-
172	470565,28	1314465,78	Картометрический метод	2,50	-
173	470510,01	1314475,4	Картометрический метод	2,50	-
174	470510,43	1314512,01	Картометрический метод	2,50	-
175	470494,51	1314517,97	Картометрический метод	2,50	-
176	470479,56	1314523,39	Картометрический метод	2,50	-
177	470465,42	1314528,86	Картометрический метод	2,50	-
178	470444,71	1314538,59	Картометрический метод	2,50	-
179	470444,89	1314509,34	Картометрический метод	2,50	-
180	470436,96	1314504,25	Картометрический метод	2,50	-
181	470400,47	1314525,84	Картометрический метод	2,50	-
182	470321,84	1314558,41	Картометрический метод	2,50	-
183	470294,2	1314571,14	Картометрический метод	2,50	-
184	470260,58	1314587,08	Картометрический метод	2,50	-
185	470273,97	1314636,79	Картометрический метод	2,50	-
186	470279,7	1314635,26	Картометрический метод	2,50	-
187	470282,27	1314640,76	Картометрический метод	2,50	-
188	470316,18	1314627,34	Картометрический метод	2,50	-
189	470312,97	1314619,33	Картометрический метод	2,50	-

Сведения о местоположении границ объекта

190	470356,68	1314604,61	Картометрический метод	2,50	-
191	470355,75	1314663,87	Картометрический метод	2,50	-
192	470361,52	1314680,41	Картометрический метод	2,50	-
193	470359,71	1314681,06	Картометрический метод	2,50	-
194	470373,96	1314732,66	Картометрический метод	2,50	-
195	470383,95	1314749,4	Картометрический метод	2,50	-
196	470398,12	1314774,7	Картометрический метод	2,50	-
197	470401,17	1314780,37	Картометрический метод	2,50	-
198	470383,25	1314785,51	Картометрический метод	2,50	-
199	470393,42	1314814,63	Картометрический метод	2,50	-
200	470419,77	1314807,51	Картометрический метод	2,50	-
201	470430,75	1314842,79	Картометрический метод	2,50	-
202	470461,81	1314835,13	Картометрический метод	2,50	-
203	470453,61	1314887,53	Картометрический метод	2,50	-
204	470446,61	1314889,92	Картометрический метод	2,50	-
205	470444,31	1314910,8	Картометрический метод	2,50	-
206	470438,68	1314912,59	Картометрический метод	2,50	-
207	470461,34	1314993,47	Картометрический метод	2,50	-
208	470469,96	1315008,63	Картометрический метод	2,50	-
209	470465,96	1315015,57	Картометрический метод	2,50	-
210	470470,93	1315028,31	Картометрический метод	2,50	-
211	470469,2	1315040,19	Картометрический метод	2,50	-
212	470479,56	1315058,12	Картометрический метод	2,50	-
213	470496,16	1315087,65	Картометрический метод	2,50	-
214	470500,35	1315099,8	Картометрический метод	2,50	-
215	470519,95	1315093,97	Картометрический метод	2,50	-
216	470529,45	1315116,43	Картометрический метод	2,50	-
217	470514,99	1315132,02	Картометрический метод	2,50	-
218	470486,48	1315151,11	Картометрический метод	2,50	-
219	470434,59	1315171,65	Картометрический метод	2,50	-
220	470416,73	1315179,92	Картометрический метод	2,50	-
221	470393,99	1315191,03	Картометрический метод	2,50	-
222	470376,64	1315199,31	Картометрический метод	2,50	-
223	470318,29	1315217,57	Картометрический метод	2,50	-
224	470291,49	1315221,04	Картометрический метод	2,50	-
225	470271,77	1315212,59	Картометрический метод	2,50	-
226	470228,35	1315082,23	Картометрический метод	2,50	-
227	470178,14	1314931,6	Картометрический метод	2,50	-
228	470146,84	1314838,74	Картометрический метод	2,50	-
229	470124	1314766,03	Картометрический метод	2,50	-
230	470157,01	1314753,56	Картометрический метод	2,50	-
231	470152,27	1314737	Картометрический метод	2,50	-
18	470225,72	1314708,78	Картометрический метод	2,50	-
232	470521,63	1314214,68	Картометрический метод	2,50	-
233	470602,39	1314158,19	Картометрический метод	2,50	-
234	470638,24	1314217,26	Картометрический метод	2,50	-
235	470624,71	1314227,02	Картометрический метод	2,50	-
236	470609,08	1314237,9	Картометрический метод	2,50	-
237	470592,11	1314246,87	Картометрический метод	2,50	-
238	470580,72	1314254,31	Картометрический метод	2,50	-

Сведения о местоположении границ объекта

239	470561,59	1314267,18	Картометрический метод	2,50	-
232	470521,63	1314214,68	Картометрический метод	2,50	-
ЭВ(З)					
240	471019,09	1314917,07	Картометрический метод	2,50	-
241	471037,12	1314875,85	Картометрический метод	2,50	-
242	471043,9	1314857,97	Картометрический метод	2,50	-
243	471039,37	1314839,19	Картометрический метод	2,50	-
244	471052,56	1314810,6	Картометрический метод	2,50	-
245	471060,71	1314780,24	Картометрический метод	2,50	-
246	471059,73	1314777,3	Картометрический метод	2,50	-
247	471056,54	1314772,33	Картометрический метод	2,50	-
248	471052,08	1314768,52	Картометрический метод	2,50	-
249	471041,09	1314763,55	Картометрический метод	2,50	-
250	471029,57	1314757,15	Картометрический метод	2,50	-
251	471031,21	1314752,92	Картометрический метод	2,50	-
252	471000,33	1314749,4	Картометрический метод	2,50	-
253	470992,18	1314761,74	Картометрический метод	2,50	-
254	470958,87	1314767,03	Картометрический метод	2,50	-
255	470943,97	1314768,71	Картометрический метод	2,50	-
256	470939,16	1314771,76	Картометрический метод	2,50	-
257	470926,13	1314749,56	Картометрический метод	2,50	-
258	470930,47	1314745,66	Картометрический метод	2,50	-
259	470922,78	1314739,05	Картометрический метод	2,50	-
260	470913,79	1314732,95	Картометрический метод	2,50	-
261	470909,43	1314735,65	Картометрический метод	2,50	-
262	470905,96	1314737,79	Картометрический метод	2,50	-
263	470894,74	1314746,31	Картометрический метод	2,50	-
264	470888,43	1314728,21	Картометрический метод	2,50	-
265	470872,46	1314688,58	Картометрический метод	2,50	-
266	470892,16	1314681,85	Картометрический метод	2,50	-
267	470888,82	1314651,28	Картометрический метод	2,50	-
268	470863,75	1314651,65	Картометрический метод	2,50	-
269	470838,79	1314636,61	Картометрический метод	2,50	-
270	470838,84	1314621	Картометрический метод	2,50	-
271	470859,77	1314622,99	Картометрический метод	2,50	-
272	470864,19	1314599,04	Картометрический метод	2,50	-
273	470826,47	1314583,34	Картометрический метод	2,50	-
274	470803,35	1314574,92	Картометрический метод	2,50	-
275	470795,4	1314573,62	Картометрический метод	2,50	-
276	470785,54	1314548,04	Картометрический метод	2,50	-
277	470777,37	1314560,58	Картометрический метод	2,50	-
278	470759,49	1314543,66	Картометрический метод	2,50	-
279	470746,22	1314532,05	Картометрический метод	2,50	-
280	470732,66	1314521,64	Картометрический метод	2,50	-
281	470731,81	1314522,51	Картометрический метод	2,50	-
282	470712,37	1314502,38	Картометрический метод	2,50	-
283	470650,39	1314578,19	Картометрический метод	2,50	-
284	470658,88	1314585,47	Картометрический метод	2,50	-
285	470617,48	1314634,05	Картометрический метод	2,50	-
286	470591,77	1314638,2	Картометрический метод	2,50	-
287	470575,05	1314655,32	Картометрический метод	2,50	-

Сведения о местоположении границ объекта

288	470591,95	1314673,59	Картометрический метод	2,50	-
289	470608,54	1314680,33	Картометрический метод	2,50	-
290	470637,15	1314663,89	Картометрический метод	2,50	-
291	470641,11	1314677,49	Картометрический метод	2,50	-
292	470651,12	1314687,33	Картометрический метод	2,50	-
293	470658,66	1314694,73	Картометрический метод	2,50	-
294	470667,43	1314699,8	Картометрический метод	2,50	-
295	470681,48	1314701,98	Картометрический метод	2,50	-
296	470709,29	1314686,76	Картометрический метод	2,50	-
297	470718,47	1314682,51	Картометрический метод	2,50	-
298	470730,87	1314684,17	Картометрический метод	2,50	-
299	470740,26	1314688,68	Картометрический метод	2,50	-
300	470731,19	1314690,98	Картометрический метод	2,50	-
301	470734,67	1314702,86	Картометрический метод	2,50	-
302	470739,14	1314718,23	Картометрический метод	2,50	-
303	470751,52	1314712,94	Картометрический метод	2,50	-
304	470754,57	1314712,16	Картометрический метод	2,50	-
305	470795,31	1314780,65	Картометрический метод	2,50	-
306	470815,22	1314793,96	Картометрический метод	2,50	-
307	470819,69	1314801,27	Картометрический метод	2,50	-
308	470820,81	1314809,79	Картометрический метод	2,50	-
309	470818,85	1314819,95	Картометрический метод	2,50	-
310	470799,75	1314850,05	Картометрический метод	2,50	-
311	470798,81	1314860,75	Картометрический метод	2,50	-
312	470802,89	1314871,13	Картометрический метод	2,50	-
313	470808,55	1314878,05	Картометрический метод	2,50	-
314	470845,33	1314897,86	Картометрический метод	2,50	-
315	470998,14	1314914,84	Картометрический метод	2,50	-
240	471019,09	1314917,07	Картометрический метод	2,50	-
ЗУ1(4)					
316	470837,78	1314428,61	Картометрический метод	2,50	-
317	470820,75	1314468,45	Картометрический метод	2,50	-
318	470806,61	1314501,73	Картометрический метод	2,50	-
319	470801,85	1314511,08	Картометрический метод	2,50	-
320	470793,18	1314530,73	Картометрический метод	2,50	-
321	470800,73	1314532,12	Картометрический метод	2,50	-
322	470814,92	1314535,24	Картометрический метод	2,50	-
323	470860,95	1314544,32	Картометрический метод	2,50	-
324	470865,3	1314540,77	Картометрический метод	2,50	-
325	470866,65	1314538,48	Картометрический метод	2,50	-
326	470870,41	1314539,78	Картометрический метод	2,50	-
327	470883,4	1314525,64	Картометрический метод	2,50	-
328	470896,22	1314502,7	Картометрический метод	2,50	-
329	470913,67	1314515	Картометрический метод	2,50	-
330	470931,4	1314523,92	Картометрический метод	2,50	-
331	470936,65	1314513,26	Картометрический метод	2,50	-
332	470904,14	1314492,13	Картометрический метод	2,50	-
333	470908,52	1314488,26	Картометрический метод	2,50	-
334	470909,96	1314485,51	Картометрический метод	2,50	-
335	470910,01	1314481,84	Картометрический метод	2,50	-
336	470902,34	1314471,16	Картометрический метод	2,50	-

Сведения о местоположении границ объекта

337	470901,14	1314467,71	Картометрический метод	2,50	-
338	470904,24	1314457,82	Картометрический метод	2,50	-
339	470877,87	1314443,04	Картометрический метод	2,50	-
340	470859,97	1314440,53	Картометрический метод	2,50	-
316	470837,78	1314428,61	Картометрический метод	2,50	-
ЗУ1(5)					
341	470151,42	1316786,19	Картометрический метод	2,50	-
342	470168,04	1316789,86	Картометрический метод	2,50	-
343	470177,07	1316792,61	Картометрический метод	2,50	-
344	470185,71	1316795,13	Картометрический метод	2,50	-
345	470190,65	1316797,81	Картометрический метод	2,50	-
346	470211,63	1316805,26	Картометрический метод	2,50	-
347	470287,43	1316857,44	Картометрический метод	2,50	-
348	470290,19	1316838,61	Картометрический метод	2,50	-
349	470290,04	1316887,68	Картометрический метод	2,50	-
350	470293,8	1316901,97	Картометрический метод	2,50	-
351	470294,7	1316913,61	Картометрический метод	2,50	-
352	470293,52	1316923,61	Картометрический метод	2,50	-
353	470286,47	1316948,17	Картометрический метод	2,50	-
354	470289,73	1316969,53	Картометрический метод	2,50	-
355	470284,32	1316988,51	Картометрический метод	2,50	-
356	470288,13	1317025,28	Картометрический метод	2,50	-
357	470282,14	1317040,96	Картометрический метод	2,50	-
358	470271,35	1317054,39	Картометрический метод	2,50	-
359	470250,79	1317099,92	Картометрический метод	2,50	-
360	470236,89	1317116,15	Картометрический метод	2,50	-
361	470231,46	1317117,35	Картометрический метод	2,50	-
362	470229,11	1317116,96	Картометрический метод	2,50	-
363	470222,61	1317132,15	Картометрический метод	2,50	-
364	470236,73	1317136,7	Картометрический метод	2,50	-
365	470227,26	1317165,18	Картометрический метод	2,50	-
366	470225,09	1317164,52	Картометрический метод	2,50	-
367	470214,5	1317181,95	Картометрический метод	2,50	-
368	470207,42	1317197,85	Картометрический метод	2,50	-
369	470196,99	1317224,82	Картометрический метод	2,50	-
370	470190,93	1317244,75	Картометрический метод	2,50	-
371	470181,59	1317277,42	Картометрический метод	2,50	-
372	470182,46	1317283,47	Картометрический метод	2,50	-
373	470182,06	1317298,26	Картометрический метод	2,50	-
374	470180,59	1317309,75	Картометрический метод	2,50	-
375	470176,66	1317331,35	Картометрический метод	2,50	-
376	470174,79	1317380,66	Картометрический метод	2,50	-
377	470169,36	1317400,89	Картометрический метод	2,50	-
378	470169,99	1317401,02	Картометрический метод	2,50	-
379	470171,81	1317406,98	Картометрический метод	2,50	-
380	470160,91	1317423,53	Картометрический метод	2,50	-
381	470147,19	1317439,95	Картометрический метод	2,50	-
382	470132,85	1317459,07	Картометрический метод	2,50	-
383	470130,15	1317462,68	Картометрический метод	2,50	-
384	470127,59	1317469,86	Картометрический метод	2,50	-
385	470122,65	1317483,68	Картометрический метод	2,50	-

Сведения о местоположении границ объекта

386	470119,13	1317489,19	Картометрический метод	2,50	-
387	470114,87	1317493,3	Картометрический метод	2,50	-
388	470104,15	1317499,41	Картометрический метод	2,50	-
389	470082,5	1317521,92	Картометрический метод	2,50	-
390	470074,73	1317531,7	Картометрический метод	2,50	-
391	470063,96	1317530,79	Картометрический метод	2,50	-
392	470015,55	1317530,41	Картометрический метод	2,50	-
393	470003,76	1317529,4	Картометрический метод	2,50	-
394	469976,9	1317512,07	Картометрический метод	2,50	-
395	469960,49	1317531,79	Картометрический метод	2,50	-
396	469958,3	1317533,58	Картометрический метод	2,50	-
397	469953,74	1317539,2	Картометрический метод	2,50	-
398	469953,94	1317546,37	Картометрический метод	2,50	-
399	469962,99	1317556,78	Картометрический метод	2,50	-
400	469965,31	1317563,7	Картометрический метод	2,50	-
401	470000,09	1317599,97	Картометрический метод	2,50	-
402	470007,63	1317627,05	Картометрический метод	2,50	-
403	470042,56	1317614,78	Картометрический метод	2,50	-
404	470053,12	1317630,62	Картометрический метод	2,50	-
405	470067,8	1317656,81	Картометрический метод	2,50	-
406	470084,67	1317674,63	Картометрический метод	2,50	-
407	470088,62	1317691,3	Картометрический метод	2,50	-
408	470101,49	1317706,21	Картометрический метод	2,50	-
409	470115,38	1317709,81	Картометрический метод	2,50	-
410	470142,14	1317708,27	Картометрический метод	2,50	-
411	470147,8	1317757,52	Картометрический метод	2,50	-
412	470145,74	1317794,55	Картометрический метод	2,50	-
413	470140,14	1317819,13	Картометрический метод	2,50	-
414	470114,41	1317840,73	Картометрический метод	2,50	-
415	470094,34	1317869,01	Картометрический метод	2,50	-
416	470090,22	1317881,17	Картометрический метод	2,50	-
417	470090,07	1317893,37	Картометрический метод	2,50	-
418	470085,62	1317894,74	Картометрический метод	2,50	-
419	470080,9	1317929	Картометрический метод	2,50	-
420	470083,3	1317948,28	Картометрический метод	2,50	-
421	470084,49	1317958,02	Картометрический метод	2,50	-
422	470088,6	1317991,2	Картометрический метод	2,50	-
423	470083,47	1318012,81	Картометрический метод	2,50	-
424	470074,73	1318023,61	Картометрический метод	2,50	-
425	470068,04	1318036,47	Картометрический метод	2,50	-
426	470069,07	1318051,38	Картометрический метод	2,50	-
427	470074,21	1318065,78	Картометрический метод	2,50	-
428	470075,75	1318079,67	Картометрический метод	2,50	-
429	470067,01	1318090,46	Картометрический метод	2,50	-
430	470060,84	1318100,75	Картометрический метод	2,50	-
431	470061,87	1318111,55	Картометрический метод	2,50	-
432	470065,98	1318150,63	Картометрический метод	2,50	-
433	470074,59	1318161,81	Картометрический метод	2,50	-
434	470092,26	1318171,65	Картометрический метод	2,50	-
435	470100,44	1318177,37	Картометрический метод	2,50	-
436	470107,64	1318183,54	Картометрический метод	2,50	-

Сведения о местоположении границ объекта

437	470107,64	1318188,75	Картометрический метод	2,50	-
438	470123,51	1318187,96	Картометрический метод	2,50	-
439	470123,71	1318199,23	Картометрический метод	2,50	-
440	470107,09	1318202,72	Картометрический метод	2,50	-
441	470099,54	1318211,83	Картометрический метод	2,50	-
442	470079,6	1318229,29	Картометрический метод	2,50	-
443	470070,25	1318251,39	Картометрический метод	2,50	-
444	470064,77	1318292,3	Картометрический метод	2,50	-
445	470062,97	1318305,75	Картометрический метод	2,50	-
446	470063,62	1318312,65	Картометрический метод	2,50	-
447	470068,79	1318367,25	Картометрический метод	2,50	-
448	470086,24	1318402,99	Картометрический метод	2,50	-
449	470095,39	1318418,78	Картометрический метод	2,50	-
450	470097,67	1318436,82	Картометрический метод	2,50	-
451	470098,8	1318445,4	Картометрический метод	2,50	-
452	470108,02	1318459,82	Картометрический метод	2,50	-
453	470104,06	1318467,45	Картометрический метод	2,50	-
454	470100,1	1318475,09	Картометрический метод	2,50	-
455	470104,79	1318506,46	Картометрический метод	2,50	-
456	470102,12	1318506,61	Картометрический метод	2,50	-
457	470099,79	1318522,46	Картометрический метод	2,50	-
458	470100,31	1318528,17	Картометрический метод	2,50	-
459	470117,72	1318568,61	Картометрический метод	2,50	-
460	470114,21	1318596,29	Картометрический метод	2,50	-
461	470112,6	1318624,91	Картометрический метод	2,50	-
462	470113,5	1318646,9	Картометрический метод	2,50	-
463	470112,54	1318651,31	Картометрический метод	2,50	-
464	470113,94	1318677,51	Картометрический метод	2,50	-
465	470140,7	1318683,92	Картометрический метод	2,50	-
466	470158,53	1318685,83	Картометрический метод	2,50	-
467	470176,06	1318685,73	Картометрический метод	2,50	-
468	470210,57	1318690,8	Картометрический метод	2,50	-
469	470210,89	1318690,14	Картометрический метод	2,50	-
470	470220,7	1318675,12	Картометрический метод	2,50	-
471	470230,69	1318676,66	Картометрический метод	2,50	-
472	470250,91	1318707,86	Картометрический метод	2,50	-
473	470269,36	1318672,92	Картометрический метод	2,50	-
474	470270,52	1318662,41	Картометрический метод	2,50	-
475	470271,83	1318659,16	Картометрический метод	2,50	-
476	470279,83	1318627,55	Картометрический метод	2,50	-
477	470285,45	1318605,37	Картометрический метод	2,50	-
478	470298,95	1318564,97	Картометрический метод	2,50	-
479	470301,68	1318565,99	Картометрический метод	2,50	-
480	470337,83	1318565,73	Картометрический метод	2,50	-
481	470365,34	1318567,87	Картометрический метод	2,50	-
482	470359,98	1318587,2	Картометрический метод	2,50	-
483	470387,58	1318589,88	Картометрический метод	2,50	-
484	470385,85	1318601	Картометрический метод	2,50	-
485	470375,37	1318632,05	Картометрический метод	2,50	-
486	470362,31	1318684,91	Картометрический метод	2,50	-
487	470367,76	1318685,66	Картометрический метод	2,50	-

Сведения о местоположении границ объекта

488	470397,2	1318690,18	Картометрический метод	2,50	-
489	470368,46	1318788,65	Картометрический метод	2,50	-
490	470345,32	1318779,05	Картометрический метод	2,50	-
491	470330,06	1318767,49	Картометрический метод	2,50	-
492	470328,51	1318752,6	Картометрический метод	2,50	-
493	470319,55	1318726,59	Картометрический метод	2,50	-
494	470300,9	1318751,31	Картометрический метод	2,50	-
495	470294,06	1318776,9	Картометрический метод	2,50	-
496	470263,24	1318772,53	Картометрический метод	2,50	-
497	470265,83	1318757,69	Картометрический метод	2,50	-
498	470271,97	1318720,06	Картометрический метод	2,50	-
499	470272,78	1318712,73	Картометрический метод	2,50	-
500	470253,86	1318722,52	Картометрический метод	2,50	-
501	470244,52	1318730,5	Картометрический метод	2,50	-
502	470201,05	1318802,61	Картометрический метод	2,50	-
503	470181,37	1318778,03	Картометрический метод	2,50	-
504	470171,44	1318777,25	Картометрический метод	2,50	-
505	470170,76	1318785,28	Картометрический метод	2,50	-
506	470168,9	1318805,3	Картометрический метод	2,50	-
507	470165,35	1318809,5	Картометрический метод	2,50	-
508	470163,08	1318826,24	Картометрический метод	2,50	-
509	470153,38	1318827,13	Картометрический метод	2,50	-
510	470134,9	1318827,65	Картометрический метод	2,50	-
511	470126,9	1318833,6	Картометрический метод	2,50	-
512	470118,94	1318846,37	Картометрический метод	2,50	-
513	470121,65	1318851,18	Картометрический метод	2,50	-
514	470124,43	1318850,96	Картометрический метод	2,50	-
515	470122,7	1318858,9	Картометрический метод	2,50	-
516	470111,6	1318872,4	Картометрический метод	2,50	-
517	470098,78	1318872,63	Картометрический метод	2,50	-
518	470099,52	1318886,74	Картометрический метод	2,50	-
519	470093,74	1318881,81	Картометрический метод	2,50	-
520	470093,8	1318881,44	Картометрический метод	2,50	-
521	470089,88	1318878,09	Картометрический метод	2,50	-
522	470084,07	1318871,5	Картометрический метод	2,50	-
523	470081,36	1318868,43	Картометрический метод	2,50	-
524	470067,5	1318857,3	Картометрический метод	2,50	-
525	470067,2	1318842,47	Картометрический метод	2,50	-
526	470049,46	1318838,8	Картометрический метод	2,50	-
527	470031,88	1318839,16	Картометрический метод	2,50	-
528	470020	1318845,94	Картометрический метод	2,50	-
529	470010,16	1318849,62	Картометрический метод	2,50	-
530	470000,07	1318853,38	Картометрический метод	2,50	-
531	469988,47	1318877,17	Картометрический метод	2,50	-
532	469980,09	1318886,35	Картометрический метод	2,50	-
533	469951,03	1318885,4	Картометрический метод	2,50	-
534	469936,07	1318878	Картометрический метод	2,50	-
535	469919,44	1318883,81	Картометрический метод	2,50	-
536	469905,3	1318894,62	Картометрический метод	2,50	-
537	469862,76	1318871,38	Картометрический метод	2,50	-
538	469864,14	1318856,65	Картометрический метод	2,50	-

Сведения о местоположении границ объекта

539	469831,17	1318846,22	Картометрический метод	2,50	-
540	469784,56	1318835,84	Картометрический метод	2,50	-
541	469777,6	1318830,99	Картометрический метод	2,50	-
542	469779,29	1318823,7	Картометрический метод	2,50	-
543	469810,82	1318812,49	Картометрический метод	2,50	-
544	469841,63	1318817,42	Картометрический метод	2,50	-
545	469858,53	1318777,83	Картометрический метод	2,50	-
546	469867,99	1318763,37	Картометрический метод	2,50	-
547	469870,81	1318760,9	Картометрический метод	2,50	-
548	469870,22	1318735,77	Картометрический метод	2,50	-
549	469869,17	1318706,69	Картометрический метод	2,50	-
550	469869,29	1318681,91	Картометрический метод	2,50	-
551	469861,48	1318682,84	Картометрический метод	2,50	-
552	469851,7	1318681,29	Картометрический метод	2,50	-
553	469848,17	1318671,02	Картометрический метод	2,50	-
554	469846,84	1318652,81	Картометрический метод	2,50	-
555	469841,75	1318655,96	Картометрический метод	2,50	-
556	469839,65	1318631,66	Картометрический метод	2,50	-
557	469837,88	1318628,08	Картометрический метод	2,50	-
558	469838,44	1318620,72	Картометрический метод	2,50	-
559	469833,56	1318609,26	Картометрический метод	2,50	-
560	469829,89	1318596,26	Картометрический метод	2,50	-
561	469835,41	1318593,08	Картометрический метод	2,50	-
562	469832,78	1318588,81	Картометрический метод	2,50	-
563	469802,71	1318598,74	Картометрический метод	2,50	-
564	469797,16	1318576,36	Картометрический метод	2,50	-
565	469799,13	1318567,51	Картометрический метод	2,50	-
566	469804,83	1318562,38	Картометрический метод	2,50	-
567	469810,84	1318558,94	Картометрический метод	2,50	-
568	469810,27	1318549,58	Картометрический метод	2,50	-
569	469809,22	1318545,54	Картометрический метод	2,50	-
570	469801,88	1318517,2	Картометрический метод	2,50	-
571	469797,21	1318516,57	Картометрический метод	2,50	-
572	469785,92	1318490,78	Картометрический метод	2,50	-
573	469765,45	1318452,72	Картометрический метод	2,50	-
574	469789,15	1318435,31	Картометрический метод	2,50	-
575	469714,4	1318312,65	Картометрический метод	2,50	-
576	469706,28	1318310,2	Картометрический метод	2,50	-
577	469697,73	1318309,8	Картометрический метод	2,50	-
578	469691,21	1318310,26	Картометрический метод	2,50	-
579	469686,46	1318299,4	Картометрический метод	2,50	-
580	469681,72	1318288,57	Картометрический метод	2,50	-
581	469675,12	1318281,24	Картометрический метод	2,50	-
582	469676,96	1318268,74	Картометрический метод	2,50	-
583	469655,99	1318261,15	Картометрический метод	2,50	-
584	469620,95	1318248,48	Картометрический метод	2,50	-
585	469588,12	1318222,63	Картометрический метод	2,50	-
586	469556,86	1318190,42	Картометрический метод	2,50	-
587	469573,63	1318119,15	Картометрический метод	2,50	-
588	469572,63	1318061,84	Картометрический метод	2,50	-
589	469593,02	1317958,7	Картометрический метод	2,50	-

Сведения о местоположении границ объекта

590	469601,24	1317945,96	Картометрический метод	2,50	-
591	469615,11	1317849,19	Картометрический метод	2,50	-
592	469615,68	1317802,32	Картометрический метод	2,50	-
593	469623,05	1317786,86	Картометрический метод	2,50	-
594	469632,73	1317682,77	Картометрический метод	2,50	-
595	469638,34	1317650,13	Картометрический метод	2,50	-
596	469643,05	1317636,01	Картометрический метод	2,50	-
597	469646,87	1317628,07	Картометрический метод	2,50	-
598	469655,4	1317608,37	Картометрический метод	2,50	-
599	469661,57	1317580,73	Картометрический метод	2,50	-
600	469669,51	1317556,62	Картометрический метод	2,50	-
601	469682,81	1317538,38	Картометрический метод	2,50	-
602	469726,15	1317540,89	Картометрический метод	2,50	-
603	469790,48	1317548,89	Картометрический метод	2,50	-
604	469795,49	1317543,49	Картометрический метод	2,50	-
605	469781,92	1317533,85	Картометрический метод	2,50	-
606	469823,19	1317500,4	Картометрический метод	2,50	-
607	469841,62	1317453,28	Картометрический метод	2,50	-
608	469849,55	1317447,9	Картометрический метод	2,50	-
609	469914,68	1317249,88	Картометрический метод	2,50	-
610	469968,53	1317062,99	Картометрический метод	2,50	-
611	469969,7	1317058,95	Картометрический метод	2,50	-
612	470000,77	1316951,12	Картометрический метод	2,50	-
613	470022,74	1316878,12	Картометрический метод	2,50	-
614	470028,33	1316849,86	Картометрический метод	2,50	-
615	470032,97	1316830,03	Картометрический метод	2,50	-
616	470048,96	1316781,51	Картометрический метод	2,50	-
617	470053,18	1316768,7	Картометрический метод	2,50	-
618	470100,52	1316774,36	Картометрический метод	2,50	-
619	470112,13	1316777,06	Картометрический метод	2,50	-
341	470151,42	1316786,19	Картометрический метод	2,50	-
620	470004	1318707,8	Картометрический метод	2,50	-
621	469997,75	1318763,75	Картометрический метод	2,50	-
622	469984,63	1318762,13	Картометрический метод	2,50	-
623	469947,11	1318759,21	Картометрический метод	2,50	-
624	469940,59	1318796,19	Картометрический метод	2,50	-
625	469933,33	1318795,27	Картометрический метод	2,50	-
626	469919,1	1318792,26	Картометрический метод	2,50	-
627	469904,51	1318789,94	Картометрический метод	2,50	-
628	469897,6	1318787,3	Картометрический метод	2,50	-
629	469899,39	1318777,2	Картометрический метод	2,50	-
630	469902,2	1318777,91	Картометрический метод	2,50	-
631	469904,62	1318768,29	Картометрический метод	2,50	-
632	469907,87	1318769	Картометрический метод	2,50	-
633	469912,17	1318747,64	Картометрический метод	2,50	-
634	469910,15	1318680,46	Картометрический метод	2,50	-
635	469899,83	1318648,89	Картометрический метод	2,50	-
636	469895,45	1318633,85	Картометрический метод	2,50	-
637	469897,46	1318632,21	Картометрический метод	2,50	-
638	469899,43	1318638,05	Картометрический метод	2,50	-

Сведения о местоположении границ объекта

639	469901,56	1318652,53	Картометрический метод	2,50	-
640	469907,57	1318669,07	Картометрический метод	2,50	-
641	469920,04	1318672,16	Картометрический метод	2,50	-
642	469945,29	1318659,32	Картометрический метод	2,50	-
643	469935,04	1318634,67	Картометрический метод	2,50	-
644	469914,66	1318639,44	Картометрический метод	2,50	-
645	469908,81	1318631,84	Картометрический метод	2,50	-
646	469914,52	1318630,24	Картометрический метод	2,50	-
647	469937,45	1318621,84	Картометрический метод	2,50	-
648	469935,77	1318617,14	Картометрический метод	2,50	-
649	469950,6	1318616,54	Картометрический метод	2,50	-
650	469950,97	1318631,77	Картометрический метод	2,50	-
651	469990,93	1318630,71	Картометрический метод	2,50	-
652	469990,93	1318636,72	Картометрический метод	2,50	-
653	470010,63	1318654,32	Картометрический метод	2,50	-
654	470006,65	1318688,23	Картометрический метод	2,50	-
655	470004,8	1318701,4	Картометрический метод	2,50	-
620	470004	1318707,8	Картометрический метод	2,50	-
ЗУ(6)					
656	469568,47	1318687,38	Картометрический метод	2,50	-
657	469517,25	1318675,29	Картометрический метод	2,50	-
658	469498,14	1318669,88	Картометрический метод	2,50	-
659	469494,57	1318679,17	Картометрический метод	2,50	-
660	469492,84	1318684,76	Картометрический метод	2,50	-
661	469483,21	1318715,93	Картометрический метод	2,50	-
662	469479,27	1318729,07	Картометрический метод	2,50	-
663	469474,88	1318743,96	Картометрический метод	2,50	-
664	469470,42	1318758,4	Картометрический метод	2,50	-
665	469465,49	1318773,75	Картометрический метод	2,50	-
666	469453,09	1318815,93	Картометрический метод	2,50	-
667	469444,69	1318844,29	Картометрический метод	2,50	-
668	469498,97	1318859,35	Картометрический метод	2,50	-
669	469500,88	1318850,06	Картометрический метод	2,50	-
670	469560,28	1318864,13	Картометрический метод	2,50	-
671	469563,72	1318845,07	Картометрический метод	2,50	-
672	469525,96	1318838,59	Картометрический метод	2,50	-
673	469518,38	1318820,6	Картометрический метод	2,50	-
674	469519,23	1318805,43	Картометрический метод	2,50	-
675	469525,99	1318801,32	Картометрический метод	2,50	-
676	469530,13	1318794,62	Картометрический метод	2,50	-
677	469523,26	1318792,55	Картометрический метод	2,50	-
678	469525,93	1318786,38	Картометрический метод	2,50	-
679	469531,77	1318778,79	Картометрический метод	2,50	-
680	469538,05	1318780,05	Картометрический метод	2,50	-
681	469541,66	1318779,39	Картометрический метод	2,50	-
682	469542,88	1318777,84	Картометрический метод	2,50	-
683	469544,86	1318768,7	Картометрический метод	2,50	-
684	469534,55	1318765,29	Картометрический метод	2,50	-
685	469527,29	1318761,12	Картометрический метод	2,50	-
686	469534,48	1318753,03	Картометрический метод	2,50	-
687	469540,57	1318749,37	Картометрический метод	2,50	-

Сведения о местоположении границ объекта

688	469535,68	1318747,86	Картометрический метод	2,50	-
689	469527,57	1318744,61	Картометрический метод	2,50	-
690	469520,97	1318742,52	Картометрический метод	2,50	-
691	469527,01	1318731,77	Картометрический метод	2,50	-
692	469533,41	1318702,43	Картометрический метод	2,50	-
693	469554,76	1318699,59	Картометрический метод	2,50	-
694	469562,17	1318700,41	Картометрический метод	2,50	-
656	469568,47	1318687,38	Картометрический метод	2,50	-
3У1(?)					
695	469340,43	1319602,43	Картометрический метод	2,50	-
696	469340,04	1319600,95	Картометрический метод	2,50	-
697	469338,46	1319599,28	Картометрический метод	2,50	-
698	469334,8	1319582,39	Картометрический метод	2,50	-
699	469446,13	1319614,31	Картометрический метод	2,50	-
700	469446,54	1319592,5	Картометрический метод	2,50	-
701	469448,66	1319577,81	Картометрический метод	2,50	-
702	469451,92	1319573,06	Картометрический метод	2,50	-
703	469461,63	1319574,89	Картометрический метод	2,50	-
704	469464,38	1319551,89	Картометрический метод	2,50	-
705	469483,57	1319557,08	Картометрический метод	2,50	-
706	469474,69	1319525,66	Картометрический метод	2,50	-
707	469456,32	1319496,56	Картометрический метод	2,50	-
708	469454,1	1319481,86	Картометрический метод	2,50	-
709	469457,85	1319471,13	Картометрический метод	2,50	-
710	469456,78	1319469,6	Картометрический метод	2,50	-
711	469459,02	1319460,34	Картометрический метод	2,50	-
712	469460,63	1319460,11	Картометрический метод	2,50	-
713	469468,48	1319460,05	Картометрический метод	2,50	-
714	469471,67	1319456,74	Картометрический метод	2,50	-
715	469568,24	1319476,06	Картометрический метод	2,50	-
716	469585,03	1319477,92	Картометрический метод	2,50	-
717	469584,68	1319464,73	Картометрический метод	2,50	-
718	469596,8	1319465,08	Картометрический метод	2,50	-
719	469599	1319465,13	Картометрический метод	2,50	-
720	469601,3	1319441,5	Картометрический метод	2,50	-
721	469618,12	1319368,39	Картометрический метод	2,50	-
722	469624,23	1319339,02	Картометрический метод	2,50	-
723	469625,6	1319339,55	Картометрический метод	2,50	-
724	469640,06	1319264,81	Картометрический метод	2,50	-
725	469644,25	1319265,67	Картометрический метод	2,50	-
726	469633,46	1319318,38	Картометрический метод	2,50	-
727	469622,8	1319369,41	Картометрический метод	2,50	-
728	469606,04	1319442,28	Картометрический метод	2,50	-
729	469603,8	1319465,24	Картометрический метод	2,50	-
730	469605,34	1319465,27	Картометрический метод	2,50	-
731	469608,33	1319507,07	Картометрический метод	2,50	-
732	469637	1319505,41	Картометрический метод	2,50	-
733	469637,54	1319515,57	Картометрический метод	2,50	-
734	469734,98	1319519,87	Картометрический метод	2,50	-
735	469728,38	1319567,52	Картометрический метод	2,50	-
736	469726,85	1319585,95	Картометрический метод	2,50	-

Сведения о местоположении границ объекта

737	469724,55	1319613,86	Картометрический метод	2,50	-
738	469747,83	1319639,65	Картометрический метод	2,50	-
739	469745,93	1319648,02	Картометрический метод	2,50	-
740	469752,78	1319650,75	Картометрический метод	2,50	-
741	469749,83	1319648,68	Картометрический метод	2,50	-
742	469765,63	1319617,56	Картометрический метод	2,50	-
743	469787,42	1319579,12	Картометрический метод	2,50	-
744	469795,51	1319566	Картометрический метод	2,50	-
745	469807,38	1319541,86	Картометрический метод	2,50	-
746	469815,28	1319532,5	Картометрический метод	2,50	-
747	469820,33	1319524,66	Картометрический метод	2,50	-
748	469823,04	1319518,88	Картометрический метод	2,50	-
749	469830,55	1319493,77	Картометрический метод	2,50	-
750	469822,17	1319493,57	Картометрический метод	2,50	-
751	469818,28	1319493,29	Картометрический метод	2,50	-
752	469812,73	1319491,15	Картометрический метод	2,50	-
753	469812,77	1319478,53	Картометрический метод	2,50	-
754	469813,11	1319462,62	Картометрический метод	2,50	-
755	469813,62	1319455,63	Картометрический метод	2,50	-
756	469823,54	1319457,08	Картометрический метод	2,50	-
757	469826,37	1319437,72	Картометрический метод	2,50	-
758	469839,51	1319411,63	Картометрический метод	2,50	-
759	469851,31	1319395,62	Картометрический метод	2,50	-
760	469916,27	1319419,66	Картометрический метод	2,50	-
761	469928,91	1319388,94	Картометрический метод	2,50	-
762	469935,47	1319360,52	Картометрический метод	2,50	-
763	469943,72	1319343,8	Картометрический метод	2,50	-
764	469957,24	1319322,68	Картометрический метод	2,50	-
765	469972,25	1319270,71	Картометрический метод	2,50	-
766	469975,51	1319259,43	Картометрический метод	2,50	-
767	469966,81	1319229,26	Картометрический метод	2,50	-
768	469965,12	1319223,4	Картометрический метод	2,50	-
769	469951,65	1319225,91	Картометрический метод	2,50	-
770	469937,64	1319188,3	Картометрический метод	2,50	-
771	469906,84	1319156,04	Картометрический метод	2,50	-
772	469879,96	1319097,37	Картометрический метод	2,50	-
773	469893,76	1319095,18	Картометрический метод	2,50	-
774	469930,77	1319146,23	Картометрический метод	2,50	-
775	469944,84	1319141,87	Картометрический метод	2,50	-
776	469954,18	1319141,53	Картометрический метод	2,50	-
777	469961,73	1319159,11	Картометрический метод	2,50	-
778	469973,29	1319167,79	Картометрический метод	2,50	-
779	469981,55	1319170,14	Картометрический метод	2,50	-
780	469985,8	1319167,32	Картометрический метод	2,50	-
781	469999,84	1319167,42	Картометрический метод	2,50	-
782	469999,41	1319100,01	Картометрический метод	2,50	-
783	470004,71	1319084,8	Картометрический метод	2,50	-
784	470016,38	1319080,38	Картометрический метод	2,50	-
785	470056,14	1319072,54	Картометрический метод	2,50	-
786	470060,4	1319095,76	Картометрический метод	2,50	-
787	470062,91	1319102,9	Картометрический метод	2,50	-

Сведения о местоположении границ объекта

788	470075,48	1319115,84	Картометрический метод	2,50	-
789	470079,62	1319114,64	Картометрический метод	2,50	-
790	470082	1319122,32	Картометрический метод	2,50	-
791	470077,57	1319123,7	Картометрический метод	2,50	-
792	470078,13	1319125,6	Картометрический метод	2,50	-
793	470074,32	1319126,87	Картометрический метод	2,50	-
794	470073,48	1319127,36	Картометрический метод	2,50	-
795	470075,68	1319137,28	Картометрический метод	2,50	-
796	470078,61	1319150,49	Картометрический метод	2,50	-
797	470078,34	1319153,51	Картометрический метод	2,50	-
798	470076,87	1319155,58	Картометрический метод	2,50	-
799	470069,32	1319166,23	Картометрический метод	2,50	-
800	470066,51	1319167,91	Картометрический метод	2,50	-
801	470069,42	1319176,71	Картометрический метод	2,50	-
802	470074,13	1319191,63	Картометрический метод	2,50	-
803	470082,68	1319192,48	Картометрический метод	2,50	-
804	470129,76	1319203,72	Картометрический метод	2,50	-
805	470135,02	1319214,35	Картометрический метод	2,50	-
806	470145,02	1319220,49	Картометрический метод	2,50	-
807	470144,95	1319226,74	Картометрический метод	2,50	-
808	470171,5	1319253,13	Картометрический метод	2,50	-
809	470159	1319269,85	Картометрический метод	2,50	-
810	470165,44	1319274,27	Картометрический метод	2,50	-
811	470163,96	1319276,85	Картометрический метод	2,50	-
812	470150,07	1319297,4	Картометрический метод	2,50	-
813	470143,64	1319308,19	Картометрический метод	2,50	-
814	470139,92	1319320,12	Картометрический метод	2,50	-
815	470140,04	1319318,72	Картометрический метод	2,50	-
816	470113,17	1319311,48	Картометрический метод	2,50	-
817	470110,03	1319317,27	Картометрический метод	2,50	-
818	470076,38	1319308,8	Картометрический метод	2,50	-
819	470051,25	1319360,48	Картометрический метод	2,50	-
820	470030,16	1319362,71	Картометрический метод	2,50	-
821	470030,97	1319364,09	Картометрический метод	2,50	-
822	470033,13	1319364,49	Картометрический метод	2,50	-
823	470036,57	1319365,99	Картометрический метод	2,50	-
824	470042,38	1319371,28	Картометрический метод	2,50	-
825	470046,66	1319372,54	Картометрический метод	2,50	-
826	470046,96	1319373,81	Картометрический метод	2,50	-
827	470061,45	1319374,7	Картометрический метод	2,50	-
828	470070,58	1319371,58	Картометрический метод	2,50	-
829	470089,15	1319367,29	Картометрический метод	2,50	-
830	470106,86	1319369,67	Картометрический метод	2,50	-
831	470115,79	1319391,85	Картометрический метод	2,50	-
832	470116,13	1319391,91	Картометрический метод	2,50	-
833	470118,28	1319404,72	Картометрический метод	2,50	-
834	470119,49	1319412	Картометрический метод	2,50	-
835	470118,99	1319412,77	Картометрический метод	2,50	-
836	470131,77	1319414,17	Картометрический метод	2,50	-
837	470133,06	1319438,51	Картометрический метод	2,50	-
838	470132,73	1319463,15	Картометрический метод	2,50	-

Сведения о местоположении границ объекта

839	470132,62	1319464,14	Картометрический метод	2,50	-
840	470130,58	1319482,65	Картометрический метод	2,50	-
841	470105,72	1319481	Картометрический метод	2,50	-
842	470105,4	1319484,78	Картометрический метод	2,50	-
843	470101,24	1319533,52	Картометрический метод	2,50	-
844	470094,25	1319534,17	Картометрический метод	2,50	-
845	470088,19	1319562,72	Картометрический метод	2,50	-
846	470087,53	1319579,63	Картометрический метод	2,50	-
847	470071,71	1319587	Картометрический метод	2,50	-
848	470060,13	1319590,97	Картометрический метод	2,50	-
849	470056,96	1319608,89	Картометрический метод	2,50	-
850	470071,13	1319620,6	Картометрический метод	2,50	-
851	470075,95	1319645,78	Картометрический метод	2,50	-
852	470070,67	1319679,51	Картометрический метод	2,50	-
853	470067,51	1319706,91	Картометрический метод	2,50	-
854	470085,44	1319752,24	Картометрический метод	2,50	-
855	470093,88	1319776,48	Картометрический метод	2,50	-
856	470086,5	1319804,94	Картометрический метод	2,50	-
857	470078,46	1319830,52	Картометрический метод	2,50	-
858	470047,5	1319877,5	Картометрический метод	2,50	-
859	470035,3	1319890,66	Картометрический метод	2,50	-
860	470036,88	1319896,88	Картометрический метод	2,50	-
861	470028,72	1319915,11	Картометрический метод	2,50	-
862	470026,37	1319914,75	Картометрический метод	2,50	-
863	470019,02	1319915,12	Картометрический метод	2,50	-
864	470020,66	1319937,27	Картометрический метод	2,50	-
865	470028,89	1319939,27	Картометрический метод	2,50	-
866	470030,75	1319954,77	Картометрический метод	2,50	-
867	470024,95	1319954,84	Картометрический метод	2,50	-
868	470024,83	1319957,84	Картометрический метод	2,50	-
869	470017,75	1319957,48	Картометрический метод	2,50	-
870	470018,76	1319962,39	Картометрический метод	2,50	-
871	470032,89	1319968,16	Картометрический метод	2,50	-
872	470030,8	1319980,51	Картометрический метод	2,50	-
873	470040,59	1319983,1	Картометрический метод	2,50	-
874	470035,75	1320003,5	Картометрический метод	2,50	-
875	470027,83	1320005,59	Картометрический метод	2,50	-
876	470032,1	1320012,62	Картометрический метод	2,50	-
877	469963,12	1320007,81	Картометрический метод	2,50	-
878	469927,19	1320006,84	Картометрический метод	2,50	-
879	469913,27	1320004,9	Картометрический метод	2,50	-
880	469909,3	1320001,28	Картометрический метод	2,50	-
881	469908,68	1320001,51	Картометрический метод	2,50	-
882	469895,23	1320010,61	Картометрический метод	2,50	-
883	469793,59	1320006,17	Картометрический метод	2,50	-
884	469599,59	1319986,39	Картометрический метод	2,50	-
885	469599,94	1319982,95	Картометрический метод	2,50	-
886	469601,41	1319971,24	Картометрический метод	2,50	-
887	469611,97	1319957,76	Картометрический метод	2,50	-
888	469616,58	1319936,65	Картометрический метод	2,50	-
889	469629,51	1319824,45	Картометрический метод	2,50	-

Сведения о местоположении границ объекта

890	469644,83	1319801,89	Картометрический метод	2,50	-
891	469648,96	1319766,71	Картометрический метод	2,50	-
892	469648,49	1319682,26	Картометрический метод	2,50	-
893	469635,15	1319665,46	Картометрический метод	2,50	-
894	469553,27	1319657,41	Картометрический метод	2,50	-
895	469350,01	1319637,43	Картометрический метод	2,50	-
896	469347,94	1319629,4	Картометрический метод	2,50	-
695	469340,45	1319602,43	Картометрический метод	2,50	-
ЗУ1(8)					
897	466178,63	1317697,05	Картометрический метод	2,50	-
898	466175,53	1317654,45	Картометрический метод	2,50	-
899	466052,46	1317663,78	Картометрический метод	2,50	-
900	466044,18	1318038,6	Картометрический метод	2,50	-
901	466144,82	1318041,18	Картометрический метод	2,50	-
902	466151,14	1318041,42	Картометрический метод	2,50	-
903	466145,46	1318008,12	Картометрический метод	2,50	-
904	466146,87	1317978,88	Картометрический метод	2,50	-
905	466075,27	1317972,81	Картометрический метод	2,50	-
906	466067,03	1317837,1	Картометрический метод	2,50	-
907	466068,93	1317709,23	Картометрический метод	2,50	-
897	466178,63	1317697,05	Картометрический метод	2,50	-
ЗУ1(9)					
908	465914,24	1317931,17	Картометрический метод	2,50	-
909	465979,93	1317928,01	Картометрический метод	2,50	-
910	466018,51	1317927,53	Картометрический метод	2,50	-
911	466018,89	1317898,76	Картометрический метод	2,50	-
912	466025,26	1317828,49	Картометрический метод	2,50	-
913	466029,16	1317805,79	Картометрический метод	2,50	-
914	466016,28	1317860,17	Картометрический метод	2,50	-
915	465977,47	1317874,42	Картометрический метод	2,50	-
916	465914,49	1317874,98	Картометрический метод	2,50	-
917	465913,18	1317903,57	Картометрический метод	2,50	-
918	465913,96	1317924,06	Картометрический метод	2,50	-
908	465914,24	1317931,17	Картометрический метод	2,50	-
ЗУ1(10)					
919	466171,43	1318148	Картометрический метод	2,50	-
920	466046,14	1318146,23	Картометрический метод	2,50	-
921	466049,43	1318204,63	Картометрический метод	2,50	-
922	466168,52	1318202,77	Картометрический метод	2,50	-
923	466179,42	1318203,52	Картометрический метод	2,50	-
924	466180,21	1318182,54	Картометрический метод	2,50	-
925	466181,27	1318148,41	Картометрический метод	2,50	-
919	466171,43	1318148	Картометрический метод	2,50	-
ЗУ1(11)					
926	466171,51	1318315,04	Картометрический метод	2,50	-
927	466173,75	1318273,05	Картометрический метод	2,50	-
928	466176,49	1318248,08	Картометрический метод	2,50	-
929	466177,93	1318234,95	Картометрический метод	2,50	-
930	466177,4	1318234,87	Картометрический метод	2,50	-
931	466167,66	1318232,63	Картометрический метод	2,50	-
932	466045,65	1318234,44	Картометрический метод	2,50	-
933	466045,94	1318413,27	Картометрический метод	2,50	-

Сведения о местоположении границ объекта

934	466123,85	1318415,1	Картометрический метод	2,50	-
935	466138,4	1318406,59	Картометрический метод	2,50	-
936	466140,41	1318376,56	Картометрический метод	2,50	-
937	466064,22	1318363,48	Картометрический метод	2,50	-
938	466074,91	1318317,1	Картометрический метод	2,50	-
939	466125,02	1318316,72	Картометрический метод	2,50	-
926	466171,51	1318315,04	Картометрический метод	2,50	-
ЗУ(12)					
940	465941,83	1318410,83	Картометрический метод	2,50	-
941	466025,08	1318412,78	Картометрический метод	2,50	-
942	466024,62	1318291,88	Картометрический метод	2,50	-
943	465951,41	1318291,4	Картометрический метод	2,50	-
944	465937,66	1318354,38	Картометрический метод	2,50	-
940	465941,83	1318410,83	Картометрический метод	2,50	-
ЗУ(13)					
945	465977,79	1318080,91	Картометрический метод	2,50	-
946	465903,65	1318051,37	Картометрический метод	2,50	-
947	465874,46	1318117,34	Картометрический метод	2,50	-
948	465959,47	1318151,49	Картометрический метод	2,50	-
945	465977,79	1318080,91	Картометрический метод	2,50	-
ЗУ(14)					
949	465954,77	1318172,25	Картометрический метод	2,50	-
950	465865,11	1318153,72	Картометрический метод	2,50	-
951	465828,98	1318250,64	Картометрический метод	2,50	-
952	465930,81	1318268,19	Картометрический метод	2,50	-
949	465954,77	1318172,25	Картометрический метод	2,50	-
ЗУ(15)					
953	465934,29	1318295,78	Картометрический метод	2,50	-
954	465831,52	1318286,06	Картометрический метод	2,50	-
955	465790,17	1318494,56	Картометрический метод	2,50	-
956	465792,99	1318497,33	Картометрический метод	2,50	-
957	465907,95	1318515,82	Картометрический метод	2,50	-
953	465934,29	1318295,78	Картометрический метод	2,50	-
ЗУ(16)					
959	465915,83	1318525,79	Картометрический метод	2,50	-
960	465792,81	1318508,57	Картометрический метод	2,50	-
961	465800,57	1318580,14	Картометрический метод	2,50	-
962	465823,87	1318651,96	Картометрический метод	2,50	-
963	465902,08	1318657,78	Картометрический метод	2,50	-
959	465915,83	1318525,79	Картометрический метод	2,50	-
ЗУ(17)					
965	465836,85	1318126,93	Картометрический метод	2,50	-
966	465828,92	1318120,99	Картометрический метод	2,50	-
967	465768,54	1318100,01	Картометрический метод	2,50	-
968	465744,52	1318221,56	Картометрический метод	2,50	-
969	465819,38	1318237,93	Картометрический метод	2,50	-
965	465836,85	1318126,93	Картометрический метод	2,50	-
ЗУ(18)					
970	465814,65	1318284,63	Картометрический метод	2,50	-
971	465709,03	1318272,99	Картометрический метод	2,50	-
972	465651,83	1318446,72	Картометрический метод	2,50	-
973	465674,97	1318574,66	Картометрический метод	2,50	-

Сведения о местоположении границ объекта

974	465686,51	1318607,14	Картометрический метод	2,50	-
975	465685,39	1318625,48	Картометрический метод	2,50	-
976	465686,97	1318638,35	Картометрический метод	2,50	-
977	465747,52	1318642,56	Картометрический метод	2,50	-
978	465782,43	1318644,99	Картометрический метод	2,50	-
979	465811,25	1318643,46	Картометрический метод	2,50	-
980	465808,09	1318612,41	Картометрический метод	2,50	-
981	465799,67	1318601,74	Картометрический метод	2,50	-
982	465796,99	1318581,87	Картометрический метод	2,50	-
983	465789,99	1318582,04	Картометрический метод	2,50	-
984	465779,46	1318479,94	Картометрический метод	2,50	-
970	465814,65	1318284,63	Картометрический метод	2,50	-
3У1(19)					
985	464543,94	1321642,53	Картометрический метод	2,50	-
986	464567,52	1321684,7	Картометрический метод	2,50	-
987	464633,39	1321759,34	Картометрический метод	2,50	-
988	464701,59	1321852,57	Картометрический метод	2,50	-
989	464730,3	1321906,03	Картометрический метод	2,50	-
990	464794,38	1322032,33	Картометрический метод	2,50	-
991	464846,58	1322148,17	Картометрический метод	2,50	-
992	464879,2	1322286,82	Картометрический метод	2,50	-
993	464901,93	1322328,73	Картометрический метод	2,50	-
994	464913,18	1322331,82	Картометрический метод	2,50	-
995	464886,93	1322284,34	Картометрический метод	2,50	-
996	464863,32	1322190,07	Картометрический метод	2,50	-
997	464849,6	1322134,14	Картометрический метод	2,50	-
998	464848,96	1322132,05	Картометрический метод	2,50	-
999	464840,56	1322111,26	Картометрический метод	2,50	-
1000	464829,43	1322085,95	Картометрический метод	2,50	-
1001	464804,72	1322033,79	Картометрический метод	2,50	-
1002	464810,28	1322030,32	Картометрический метод	2,50	-
1003	464836,41	1322014,61	Картометрический метод	2,50	-
1004	464867,74	1321997,02	Картометрический метод	2,50	-
1005	464882,79	1321988,16	Картометрический метод	2,50	-
1006	464892,85	1321982,24	Картометрический метод	2,50	-
1007	464888,54	1321910,09	Картометрический метод	2,50	-
1008	464878,85	1321882,89	Картометрический метод	2,50	-
1009	464870,76	1321861,69	Картометрический метод	2,50	-
1010	464872,27	1321806,66	Картометрический метод	2,50	-
1011	464863,58	1321787,84	Картометрический метод	2,50	-
1012	464825,34	1321808,69	Картометрический метод	2,50	-
1013	464813,51	1321781,59	Картометрический метод	2,50	-
1014	464802,36	1321759,79	Картометрический метод	2,50	-
1015	464756,23	1321692,45	Картометрический метод	2,50	-
1016	464738,99	1321638,74	Картометрический метод	2,50	-
1017	464747,76	1321638,28	Картометрический метод	2,50	-
1018	464752,65	1321637,7	Картометрический метод	2,50	-
1019	464788,39	1321633,4	Картометрический метод	2,50	-
1020	464803,76	1321631,55	Картометрический метод	2,50	-
1021	464859,76	1321624,82	Картометрический метод	2,50	-
1022	464855,78	1321555,19	Картометрический метод	2,50	-

Сведения о местоположении границ объекта

1023	464842,12	1321556,33	Картометрический метод	2,50	-
1024	464832,16	1321495,43	Картометрический метод	2,50	-
1025	464864,54	1321432,79	Картометрический метод	2,50	-
1026	464863,07	1321402,54	Картометрический метод	2,50	-
1027	464811,98	1321358,06	Картометрический метод	2,50	-
1028	464811,5	1321349,95	Картометрический метод	2,50	-
1029	464810,18	1321327,67	Картометрический метод	2,50	-
1030	464787,56	1321329,55	Картометрический метод	2,50	-
1031	464781,52	1321329,99	Картометрический метод	2,50	-
1032	464766,42	1321331,14	Картометрический метод	2,50	-
1033	464746,51	1321332,81	Картометрический метод	2,50	-
1034	464711,88	1321334,43	Картометрический метод	2,50	-
1035	464681,29	1321336,37	Картометрический метод	2,50	-
1036	464651,88	1321338,47	Картометрический метод	2,50	-
1037	464647,69	1321338,75	Картометрический метод	2,50	-
1038	464637,39	1321339,43	Картометрический метод	2,50	-
1039	464636,2	1321320,96	Картометрический метод	2,50	-
1040	464597,14	1321300,99	Картометрический метод	2,50	-
1041	464595,17	1321300,64	Картометрический метод	2,50	-
1042	464588,8	1321305,09	Картометрический метод	2,50	-
1043	464564,03	1321300,62	Картометрический метод	2,50	-
1044	464561,75	1321300,21	Картометрический метод	2,50	-
1045	464559,79	1321299,86	Картометрический метод	2,50	-
1046	464522,39	1321293,12	Картометрический метод	2,50	-
1047	464520,42	1321292,77	Картометрический метод	2,50	-
1048	464477,66	1321300,57	Картометрический метод	2,50	-
1049	464479,71	1321325,27	Картометрический метод	2,50	-
1050	464429,26	1321334,81	Картометрический метод	2,50	-
1051	464420,8	1321351	Картометрический метод	2,50	-
1052	464418,5	1321367,1	Картометрический метод	2,50	-
1053	464431,6	1321394	Картометрический метод	2,50	-
1054	464430,1	1321437,8	Картометрический метод	2,50	-
1055	464443,32	1321463,87	Картометрический метод	2,50	-
1056	464456,92	1321477,54	Картометрический метод	2,50	-
1057	464478,68	1321470,22	Картометрический метод	2,50	-
1058	464519,24	1321557,73	Картометрический метод	2,50	-
985	464543,94	1321642,53	Картометрический метод	2,50	-
ЗУ1(20)					
1060	464468,25	1321575,79	Картометрический метод	2,50	-
1061	464364,71	1321631,08	Картометрический метод	2,50	-
1062	464360,01	1321633,59	Картометрический метод	2,50	-
1063	464346,77	1321662,7	Картометрический метод	2,50	-
1064	464272,36	1321713,06	Картометрический метод	2,50	-
1065	464266,59	1321726,49	Картометрический метод	2,50	-
1066	464259,9	1321732,02	Картометрический метод	2,50	-
1067	464236,3	1321747,19	Картометрический метод	2,50	-
1068	464274,24	1321820,59	Картометрический метод	2,50	-
1069	464342,25	1321903,16	Картометрический метод	2,50	-
1070	464411,83	1321980,17	Картометрический метод	2,50	-
1071	464496,09	1322095,78	Картометрический метод	2,50	-
1072	464518,3	1322127,73	Картометрический метод	2,50	-

Сведения о местоположении границ объекта

1073	464571,02	1322163,18	Картометрический метод	2,50	-
1074	464593,96	1322179,45	Картометрический метод	2,50	-
1075	464628,29	1322199,77	Картометрический метод	2,50	-
1076	464726,44	1322129,41	Картометрический метод	2,50	-
1077	464735,01	1322122,76	Картометрический метод	2,50	-
1078	464706,62	1322058,04	Картометрический метод	2,50	-
1079	464689,62	1321993,85	Картометрический метод	2,50	-
1080	464674,51	1321969,9	Картометрический метод	2,50	-
1081	464608,14	1321923,65	Картометрический метод	2,50	-
1082	464490,99	1321804,84	Картометрический метод	2,50	-
1083	464413,95	1321726,7	Картометрический метод	2,50	-
1084	464515	1321671,49	Картометрический метод	2,50	-
1060	464468,25	1321575,79	Картометрический метод	2,50	-

3. Сведения о характерных точках части (частей) границы объекта

Обозначение характерных точек части границы	Координаты, м		Метод определения координат характерной точки	Средняя квадратическая погрешность в положении характерной точки (М), м.	Описание обозначения точки на местности (при наличии)
	X	Y			
1	2	3	4	5	6
Часть № -					
-	-	-	-	-	-

План границ объекта



Используемые условные линии и обозначения:

- - характерная точка контура, сведения о которой необходимы для однозначного определения формы земельного участка;
- - характерная точка контура, сведения о которой достаточно для определения ее местоположения.

Подпись: _____ Дата: «__» ____ г.

Место для отрыва листов (при наличии) либо, установленном соответствии местоположения границ объекта

Масштаб 1:25000

ОПИСАНИЕ МЕСТОПОЛОЖЕНИЯ ГРАНИЦ

1.2 - Зона застройки малоэтажными жилыми домами (до 4 эт., включая мансардный)

(наименование объекта местоположение границ, которого описано (далее - объект)

Раздел I

Сведения об объекте		
№ п/п	Характеристики объекта	Описание характеристик
1	2	3
1	Местоположение объекта	<i>Российская Федерация, Рязанская область, р-н Рыбновский, с/п Вакинское</i>
2	Площадь объекта \pm величина погрешности определения площади ($P \pm \Delta P$)	<i>6436 кв.м. \pm 28 кв.м.</i>
3	Иные характеристики объекта	<i>Номер зоны: -</i>

Раздел 2

Сведения о местоположении границ объекта

1. Система координат *МСК-62*

2. Сведения о характерных точках границ объекта

Обозначение характерных точек границы	Координаты, м		Метод определения координат характерной точки	Средняя квадратическая погрешность положения характерной точки (М), м	Описание обозначения точки на местности (при наличии)
	X	Y			
1	2	3	4	5	6
1	470561,59	1314267,18	Картометрический метод	2,50	-
2	470580,72	1314254,31	Картометрический метод	2,50	-
3	470592,11	1314246,87	Картометрический метод	2,50	-
4	470609,08	1314237,9	Картометрический метод	2,50	-
5	470624,71	1314227,02	Картометрический метод	2,50	-
6	470638,24	1314217,26	Картометрический метод	2,50	-
7	470602,39	1314158,19	Картометрический метод	2,50	-
8	470521,63	1314214,68	Картометрический метод	2,50	-
1	470561,59	1314267,18	Картометрический метод	2,50	-

3. Сведения о характерных точках части (частей) границы объекта

Обозначение характерных точек части границы	Координаты, м		Метод определения координат характерной точки	Средняя квадратическая погрешность положения характерной точки (М), м	Описание обозначения точки на местности (при наличии)
	X	Y			
1	2	3	4	5	6
Часть № -					
-	-	-	-	-	-

План границ объекта



Используемые условные знаки и обозначения:

Масштаб 1:1000

- 1 - характерная точка контура, сведения о которой позволяют однозначно определить её на местности
- - вновь образованная часть контура, сведения о которой достаточны для определения её местоположения

Подпись Дата «.....» г.

Место для оттиска печати (при наличии) лица, составившего описание местоположения границ объекта

ОПИСАНИЕ МЕСТОПОЛОЖЕНИЯ ГРАНИЦ

2.2 - Зона специализированной общественной застройки

(наименование объекта местоположение границ, которого описано (далее - объект)

Раздел I

Сведения об объекте		
№ п/п	Характеристики объекта	Описание характеристик
1	2	3
1	Местоположение объекта	<i>Российская Федерация, Рязанская область, р-н Рыбновский, с/п Вакинское</i>
2	Площадь объекта \pm величина погрешности определения площади ($P \pm \Delta P$)	<i>70706 кв.м. \pm 141 кв.м.</i>
3	Иные характеристики объекта	<i>Номер зоны: -</i>

Раздел 2

Сведения о местоположении границ объекта					
1. Система координат <u>МСК-62</u>					
2. Сведения о характерных точках границ объекта					
Обозначение характерных точек границ	Координаты, м		Метод определения координат характерной точки	Средняя квадратическая погрешность положения характерной точки (М), м	Описание обозначения точки на местности (при наличии)
	X	Y			
1	2	3	4	5	6
ЗУ1(1)					
1	469058,51	1310176,84	Картометрический метод	2,50	-
2	469086,67	1310206,39	Картометрический метод	2,50	-
3	469083,02	1310224,02	Картометрический метод	2,50	-
4	469064,63	1310247,7	Картометрический метод	2,50	-
5	469053,03	1310258,95	Картометрический метод	2,50	-
6	469047,65	1310261,05	Картометрический метод	2,50	-
7	469016,92	1310228,79	Картометрический метод	2,50	-
8	469032,36	1310213,83	Картометрический метод	2,50	-
9	469026,33	1310207,5	Картометрический метод	2,50	-
1.	469058,51	1310176,84	Картометрический метод	2,50	-
ЗУ1(2)					
10	470903,4	1314216,73	Картометрический метод	2,50	-
11	470809,26	1314253,39	Картометрический метод	2,50	-
12	470790,02	1314262,52	Картометрический метод	2,50	-
13	470740,62	1314287,01	Картометрический метод	2,50	-
14	470722,92	1314295,95	Картометрический метод	2,50	-
15	470650,47	1314326,09	Картометрический метод	2,50	-
16	470591,99	1314349,56	Картометрический метод	2,50	-
17	470600,64	1314361,46	Картометрический метод	2,50	-
18	470608,33	1314366,68	Картометрический метод	2,50	-
19	470618,58	1314364,57	Картометрический метод	2,50	-
20	470588,12	1314375,29	Картометрический метод	2,50	-
21	470590,97	1314372,39	Картометрический метод	2,50	-
22	470591,49	1314366,8	Картометрический метод	2,50	-
23	470580,02	1314354,37	Картометрический метод	2,50	-
24	470554,29	1314364,7	Картометрический метод	2,50	-
25	470555,31	1314366,35	Картометрический метод	2,50	-
26	470552,56	1314367,83	Картометрический метод	2,50	-
27	470577,12	1314395,27	Картометрический метод	2,50	-
28	470603,52	1314425,23	Картометрический метод	2,50	-
29	470616,49	1314436,87	Картометрический метод	2,50	-
30	470626,34	1314425,76	Картометрический метод	2,50	-
31	470668,75	1314460,66	Картометрический метод	2,50	-
32	470693,64	1314483,8	Картометрический метод	2,50	-
33	470705,62	1314496,99	Картометрический метод	2,50	-
34	470712,37	1314502,38	Картометрический метод	2,50	-
35	470731,81	1314522,51	Картометрический метод	2,50	-
36	470732,66	1314521,64	Картометрический метод	2,50	-

Сведения о местоположении границ объекта


37	470746,22	1314532,05	Картометрический метод	2,50	-
38	470759,49	1314543,66	Картометрический метод	2,50	-
39	470777,37	1314560,58	Картометрический метод	2,50	-
40	470785,54	1314548,04	Картометрический метод	2,50	-
41	470793,18	1314530,73	Картометрический метод	2,50	-
42	470801,85	1314511,08	Картометрический метод	2,50	-
43	470806,61	1314501,73	Картометрический метод	2,50	-
44	470820,75	1314468,45	Картометрический метод	2,50	-
45	470837,78	1314428,61	Картометрический метод	2,50	-
46	470839,36	1314424,9	Картометрический метод	2,50	-
47	470880,84	1314327,87	Картометрический метод	2,50	-
48	470903,4	1314262,08	Картометрический метод	2,50	-
10	470903,4	1314216,73	Картометрический метод	2,50	-
3У1(3)					
49	470004	1318707,8	Картометрический метод	2,50	-
50	470004,8	1318701,4	Картометрический метод	2,50	-
51	470006,65	1318688,23	Картометрический метод	2,50	-
52	470010,63	1318654,32	Картометрический метод	2,50	-
53	469990,93	1318656,72	Картометрический метод	2,50	-
54	469990,93	1318630,71	Картометрический метод	2,50	-
55	469950,97	1318631,77	Картометрический метод	2,50	-
56	469950,6	1318616,54	Картометрический метод	2,50	-
57	469935,77	1318617,14	Картометрический метод	2,50	-
58	469937,45	1318621,84	Картометрический метод	2,50	-
59	469914,52	1318630,24	Картометрический метод	2,50	-
60	469908,81	1318631,84	Картометрический метод	2,50	-
61	469914,66	1318639,44	Картометрический метод	2,50	-
62	469935,04	1318634,67	Картометрический метод	2,50	-
63	469945,29	1318659,32	Картометрический метод	2,50	-
64	469920,04	1318672,16	Картометрический метод	2,50	-
65	469907,57	1318669,07	Картометрический метод	2,50	-
66	469901,56	1318652,53	Картометрический метод	2,50	-
67	469899,43	1318638,05	Картометрический метод	2,50	-
68	469897,46	1318632,21	Картометрический метод	2,50	-
69	469895,45	1318633,85	Картометрический метод	2,50	-
70	469899,83	1318648,89	Картометрический метод	2,50	-
71	469910,15	1318680,46	Картометрический метод	2,50	-
72	469912,17	1318747,64	Картометрический метод	2,50	-
73	469907,87	1318769	Картометрический метод	2,50	-
74	469904,62	1318768,29	Картометрический метод	2,50	-
75	469902,2	1318777,91	Картометрический метод	2,50	-
76	469899,39	1318777,2	Картометрический метод	2,50	-
77	469897,6	1318787,5	Картометрический метод	2,50	-
78	469904,51	1318789,94	Картометрический метод	2,50	-
79	469919,1	1318792,26	Картометрический метод	2,50	-
80	469933,33	1318795,27	Картометрический метод	2,50	-
81	469940,59	1318796,19	Картометрический метод	2,50	-
82	469947,11	1318759,21	Картометрический метод	2,50	-
83	469984,63	1318762,13	Картометрический метод	2,50	-
84	469997,75	1318763,75	Картометрический метод	2,50	-
49	470004	1318707,8	Картометрический метод	2,50	-

Сведения о местоположении границ объекта

3. Сведения о характерных точках части (частей) границы объекта

Обозначение характерных точек части границы	Координаты, м		Метод определения координат характерной точки	Средняя квадратическая погрешность в положении характерной точки (М), м	Описание обозначения точки на местности (при наличии)
	X	Y			
1	2	3	4	5	6
Часть № -					
-	-	-	-	-	-

План границ объекта



Используемые условные знаки и обозначения:

Масштаб 1:5000

- 1 - характерная точка контура, сведения о которой позволяют однозначно определить её на местности
- - вновь образованная часть контура, сведения о которой достаточны для определения её местоположения

Подпись Дата «.....» г.

Место для оттиска печати (при наличии) лица, составившего описание местоположения границ объекта

План границ объекта



Используемые условные знаки и обозначения:

Масштаб 1:10000

- 1 - характерная точка контура, сведения о которой позволяют однозначно определить её на местности
- - вновь образованная часть контура, сведения о которой достаточны для определения её местоположения

Подпись Дата «.....» г.

Место для оттиска печати (при наличии) лица, составившего описание местоположения границ объекта

ОПИСАНИЕ МЕСТОПОЛОЖЕНИЯ ГРАНИЦ

3.1 - Производственная зона

(наименование объекта местоположение границ, которого описано (далее - объект)

Раздел I

Сведения об объекте		
№ п/п	Характеристики объекта	Описание характеристик
1	2	3
1	Местоположение объекта	<i>Российская Федерация, Рязанская область, р-н Рыбновский, с/п Вакинское</i>
2	Площадь объекта \pm величина погрешности определения площади ($P \pm \Delta P$)	<i>5004 кв.м. \pm 25 кв.м.</i>
3	Иные характеристики объекта	<i>Номер зоны: -</i>

Раздел 2

Сведения о местоположении границ объекта					
1. Система координат <i>МСК-62</i>					
2. Сведения о характерных точках границ объекта					
Обозначение характерных точек границы	Координаты, м		Метод определения координат характерной точки	Средняя квадратическая погрешность положения характерной точки (М), м	Описание обозначения точки на местности (при наличии)
	X	Y			
1	2	3	4	5	6
1	469225,16	1310271,67	Картометрический метод	2,50	-
2	469205,99	1310284,57	Картометрический метод	2,50	-
3	469173,19	1310310,89	Картометрический метод	2,50	-
4	469156,29	1310325,72	Картометрический метод	2,50	-
5	469119,57	1310282,8	Картометрический метод	2,50	-
6	469186,5	1310225,97	Картометрический метод	2,50	-
1	469225,16	1310271,67	Картометрический метод	2,50	-
3. Сведения о характерных точках части (частей) границы объекта					
Обозначение характерных точек части границы	Координаты, м		Метод определения координат характерной точки	Средняя квадратическая погрешность положения характерной точки (М), м	Описание обозначения точки на местности (при наличии)
	X	Y			
1	2	3	4	5	6
Часть № <i>z</i>					
-	-	-	-	-	-

План границ объекта



Используемые условные знаки и обозначения:

Масштаб 1:1000

- 1 - характерная точка контура, сведения о которой позволяют однозначно определить её на местности
- - вновь образованная часть контура, сведения о которой достаточны для определения её местоположения

Подпись Дата «.....» г.

Место для оттиска печати (при наличии) лица, составившего описание местоположения границ объекта

ОПИСАНИЕ МЕСТОПОЛОЖЕНИЯ ГРАНИЦ

3.3 - Зона инженерной инфраструктуры

(наименование объекта местоположение границ, которого описано (далее - объект)

Раздел I

Сведения об объекте		
№ п/п	Характеристики объекта	Описание характеристик
1	2	3
1	Местоположение объекта	<i>Российская Федерация, Рязанская область, р-н Рыбновский, с/п Вакинское</i>
2	Площадь объекта \pm величина погрешности определения площади ($P \pm \Delta P$)	<i>8651 кв.м. \pm 54 кв.м.</i>
3	Иные характеристики объекта	<i>Номер зоны: -</i>

Раздел 2

Сведения о местоположении границ объекта

1. Система координат МСК-62

2. Сведения о характерных точках границ объекта

Обозначение характерных точек границы	Координаты, м		Метод определения координат характерной точки	Средняя квадратическая погрешность положения характерной точки (М), м	Описание обозначения точки на местности (при наличии)
	X	Y			
1	2	3	4	5	6
ЗУ1(1)					
1	470349,15	1310603,19	Картометрический метод	2,50	-
2	470345,72	1310597,01	Картометрический метод	2,50	-
3	470341,12	1310584,23	Картометрический метод	2,50	-
4	470328,95	1310569,64	Картометрический метод	2,50	-
5	470317,85	1310557,21	Картометрический метод	2,50	-
6	470267,78	1310609,95	Картометрический метод	2,50	-
7	470287,42	1310632,75	Картометрический метод	2,50	-
8	470303,41	1310661,38	Картометрический метод	2,50	-
1	470349,15	1310603,19	Картометрический метод	2,50	-
ЗУ1(2)					
9	470631,46	1313543,34	Картометрический метод	2,50	-
10	470632	1313542,49	Картометрический метод	2,50	-
11	470634,26	1313538,67	Картометрический метод	2,50	-
12	470634,78	1313537,82	Картометрический метод	2,50	-
13	470647,07	1313517,78	Картометрический метод	2,50	-
14	470629,94	1313507,21	Картометрический метод	2,50	-
15	470609,36	1313540,02	Картометрический метод	2,50	-
16	470626,93	1313530,5	Картометрический метод	2,50	-
9	470631,46	1313543,34	Картометрический метод	2,50	-
ЗУ1(3)					
17	469382,34	1319170	Картометрический метод	2,50	-
18	469365,73	1319210,14	Картометрический метод	2,50	-
19	469354,86	1319214,54	Картометрический метод	2,50	-
20	469345,81	1319235,34	Картометрический метод	2,50	-
21	469306,56	1319218,37	Картометрический метод	2,50	-
22	469335,23	1319147,9	Картометрический метод	2,50	-
17	469382,34	1319170	Картометрический метод	2,50	-
3. Сведения о характерных точках части (частей) границы объекта					
Обозначение характерных точек части границы	Координаты, м		Метод определения координат характерной точки	Средняя квадратическая погрешность положения характерной точки (М), м	Описание обозначения точки на местности (при наличии)
	X	Y			
1	2	3	4	5	6
Часть № ..					
-	-	-	-	-	-

План границ объекта



Используемые условные знаки и обозначения:

Масштаб 1:10000

- 1 - характерная точка контура, сведения о которой позволяют однозначно определить её на местности
- - вновь образованная часть контура, сведения о которой достаточны для определения её местоположения.

Подпись Дата «.....» г.

Место для оттиска печати (при наличии) лица, составившего описание местоположения границ объекта

План границ объекта



Используемые условные знаки и обозначения:

Масштаб 1:5000

- 1 - характерная точка контура, сведения о которой позволяют однозначно определить её на местности
- - вновь образованная часть контура, сведения о которой достаточны для определения её местоположения.

Подпись Дата «.....» г.

Место для оттиска печати (при наличии) лица, составившего описание местоположения границ объекта

План границ объекта



Используемые условные знаки и обозначения:

Масштаб 1:10000

- 1 - характерная точка контура, сведения о которой позволяют однозначно определить её на местности
- - вьюрь образованная часть контура, сведения о которой достаточны для определения её местоположения.

Подпись Дата «.....» г.

Место для оттиска печати (при наличии) лица, составившего описание местоположения границ объекта

ОПИСАНИЕ МЕСТОПОЛОЖЕНИЯ ГРАНИЦ

3.4 - Зона транспортной инфраструктуры

(наименование объекта местоположение границ, которого описано (далее - объект)

Раздел I

Сведения об объекте		
№ п/п	Характеристики объекта	Описание характеристик
1	2	3
1	Местоположение объекта	<i>Российская Федерация, Рязанская область, р-н Рыбновский, с/п Вакинское</i>
2	Площадь объекта \pm величина погрешности определения площади ($P \pm \Delta P$)	<i>787228 кв.м. \pm 699 кв.м.</i>
3	Иные характеристики объекта	<i>Номер зоны: -</i>

Раздел 2

Сведения о местоположении границ объекта					
1. Система координат <u>МСК-62</u>					
2. Сведения о характерных точках границ объекта					
Обозначение характерных точек границ	Координаты, м		Метод определения координат характерной точки	Средняя квадратическая погрешность положения характерной точки (М), м	Описание обозначения точки на местности (при наличии)
	X	Y			
1	2	3	4	5	6
ЗУ1(1)					
1	467136,99	1310038,75	Картометрический метод	2,50	-
2	467763,66	1309414,13	Картометрический метод	2,50	-
3	468316,55	1308952,4	Картометрический метод	2,50	-
4	468480,45	1308683,38	Картометрический метод	2,50	-
5	468669,78	1308486,53	Картометрический метод	2,50	-
6	468713,93	1308450,36	Картометрический метод	2,50	-
7	468781,83	1308395,32	Картометрический метод	2,50	-
8	468848,86	1308303,7	Картометрический метод	2,50	-
9	468856,37	1308293,44	Картометрический метод	2,50	-
10	468839,84	1308285,96	Картометрический метод	2,50	-
11	468803,99	1308278,53	Картометрический метод	2,50	-
12	468754,8	1308272,43	Картометрический метод	2,50	-
13	468720,61	1308271,76	Картометрический метод	2,50	-
14	468713,89	1308262,29	Картометрический метод	2,50	-
15	468709,92	1308247,93	Картометрический метод	2,50	-
16	468699,29	1308242,83	Картометрический метод	2,50	-
17	468677,43	1308248,84	Картометрический метод	2,50	-
18	468625,09	1308276,3	Картометрический метод	2,50	-
19	468224,71	1308696,99	Картометрический метод	2,50	-
20	466995,34	1309964,62	Картометрический метод	2,50	-
1	467136,99	1310038,75	Картометрический метод	2,50	-
ЗУ1(2)					
21	469423,85	1311574,9	Картометрический метод	2,50	-
22	469371,58	1311503,05	Картометрический метод	2,50	-
23	469299,26	1311402,86	Картометрический метод	2,50	-
24	469199,2	1311221,29	Картометрический метод	2,50	-
25	469029,43	1310913,79	Картометрический метод	2,50	-
26	468973,67	1310811,8	Картометрический метод	2,50	-
27	468946,38	1310758,19	Картометрический метод	2,50	-
28	468905,66	1310678,04	Картометрический метод	2,50	-
29	468866,68	1310595,72	Картометрический метод	2,50	-
30	468853,59	1310566,2	Картометрический метод	2,50	-
31	468844,05	1310547,7	Картометрический метод	2,50	-
32	468822,43	1310516,16	Картометрический метод	2,50	-
33	468808,52	1310500,31	Картометрический метод	2,50	-
34	468796,26	1310491,71	Картометрический метод	2,50	-
35	468782,31	1310484,29	Картометрический метод	2,50	-
36	468770,35	1310480,13	Картометрический метод	2,50	-

Сведения о местоположении границ объекта

37	468743,12	1310469,72	Картометрический метод	2,50	-
38	468741,81	1310469,17	Картометрический метод	2,50	-
39	468739,91	1310470,49	Картометрический метод	2,50	-
40	468739,74	1310470,24	Картометрический метод	2,50	-
41	468741,48	1310469,03	Картометрический метод	2,50	-
42	468689,36	1310447,06	Картометрический метод	2,50	-
43	468668,21	1310436,85	Картометрический метод	2,50	-
44	468650,41	1310427,83	Картометрический метод	2,50	-
45	468644,11	1310423,32	Картометрический метод	2,50	-
46	468636,26	1310440,58	Картометрический метод	2,50	-
47	468640,53	1310444,12	Картометрический метод	2,50	-
48	468659,79	1310453,88	Картометрический метод	2,50	-
49	468681,53	1310464,38	Картометрический метод	2,50	-
50	468736,04	1310487,36	Картометрический метод	2,50	-
51	468763,84	1310497,98	Картометрический метод	2,50	-
52	468774,69	1310501,76	Картометрический метод	2,50	-
53	468786,31	1310507,94	Картометрический метод	2,50	-
54	468795,74	1310514,55	Картометрический метод	2,50	-
55	468807,4	1310527,83	Картометрический метод	2,50	-
56	468827,7	1310557,47	Картометрический метод	2,50	-
57	468836,45	1310574,41	Картометрический метод	2,50	-
58	468837,37	1310576,53	Картометрический метод	2,50	-
59	468839,16	1310574,68	Картометрический метод	2,50	-
60	468839,38	1310574,89	Картометрический метод	2,50	-
61	468837,51	1310576,81	Картометрический метод	2,50	-
62	468849,41	1310603,64	Картометрический метод	2,50	-
63	468888,6	1310686,41	Картометрический метод	2,50	-
64	468929,45	1310766,81	Картометрический метод	2,50	-
65	468956,87	1310820,67	Картометрический метод	2,50	-
66	469012,78	1310922,94	Картометрический метод	2,50	-
67	469182,56	1311230,46	Картометрический метод	2,50	-
68	469291,9	1311421,8	Картометрический метод	2,50	-
69	469327,5	1311474,36	Картометрический метод	2,50	-
70	469481,95	1311687,67	Картометрический метод	2,50	-
71	469585,93	1311821,28	Картометрический метод	2,50	-
72	469692,79	1311961,39	Картометрический метод	2,50	-
73	469769,76	1312061,69	Картометрический метод	2,50	-
74	469789,24	1312088,57	Картометрический метод	2,50	-
75	469803,21	1312107,4	Картометрический метод	2,50	-
76	469815,7	1312126,13	Картометрический метод	2,50	-
77	469831,91	1312152,17	Картометрический метод	2,50	-
78	469847,2	1312179,22	Картометрический метод	2,50	-
79	469861,79	1312207,68	Картометрический метод	2,50	-
80	469897,88	1312282,82	Картометрический метод	2,50	-
81	469972,72	1312439,87	Картометрический метод	2,50	-
82	470063,9	1312628,16	Картометрический метод	2,50	-
83	470076,05	1312653,28	Картометрический метод	2,50	-
84	470083,66	1312668,43	Картометрический метод	2,50	-
85	470087,89	1312679,1	Картометрический метод	2,50	-
86	470090,48	1312690,03	Картометрический метод	2,50	-
87	470090,68	1312701,12	Картометрический метод	2,50	-

Сведения о местоположении границ объекта

88	470088,23	1312717,14	Картометрический метод	2,50	-
89	470081,02	1312741,05	Картометрический метод	2,50	-
90	470071,86	1312768,63	Картометрический метод	2,50	-
91	470034,46	1312876,49	Картометрический метод	2,50	-
92	470010,17	1312951,18	Картометрический метод	2,50	-
93	469935,99	1313170,97	Картометрический метод	2,50	-
94	469918,72	1313221,25	Картометрический метод	2,50	-
95	469906,1	1313255,16	Картометрический метод	2,50	-
96	469889,76	1313296,18	Картометрический метод	2,50	-
97	469885,7	1313313,75	Картометрический метод	2,50	-
98	469881,02	1313338,52	Картометрический метод	2,50	-
99	469879,17	1313365,18	Картометрический метод	2,50	-
100	469878,51	1313386,51	Картометрический метод	2,50	-
101	469879,35	1313406,21	Картометрический метод	2,50	-
102	469881,23	1313420,82	Картометрический метод	2,50	-
103	469885,07	1313439,07	Картометрический метод	2,50	-
104	469894,16	1313475,79	Картометрический метод	2,50	-
105	469904,6	1313518,92	Картометрический метод	2,50	-
106	469930,75	1313599,97	Картометрический метод	2,50	-
107	469987,38	1313752,86	Картометрический метод	2,50	-
108	470039,41	1313894,07	Картометрический метод	2,50	-
109	470059,27	1313947,85	Картометрический метод	2,50	-
110	470064,4	1313961,22	Картометрический метод	2,50	-
111	470081,54	1313954,33	Картометрический метод	2,50	-
112	470077,18	1313941,5	Картометрический метод	2,50	-
113	470057,23	1313887,48	Картометрический метод	2,50	-
114	470005,2	1313746,27	Картометрический метод	2,50	-
115	469948,7	1313593,75	Картометрический метод	2,50	-
116	469922,9	1313513,76	Картометрический метод	2,50	-
117	469912,62	1313471,27	Картометрический метод	2,50	-
118	469903,59	1313434,84	Картометрический метод	2,50	-
119	469899,98	1313417,65	Картометрический метод	2,50	-
120	469898,3	1313404,58	Картометрический метод	2,50	-
121	469897,52	1313386,4	Картометрический метод	2,50	-
122	469898,15	1313366,14	Картометрический метод	2,50	-
123	469899,41	1313348,06	Картометрический метод	2,50	-
124	469904	1313319,6	Картометрический метод	2,50	-
125	469910,29	1313298,06	Картометрический метод	2,50	-
126	469921,59	1313268	Картометрический метод	2,50	-
127	469936,61	1313227,65	Картометрический метод	2,50	-
128	469953,98	1313177,1	Картометрический метод	2,50	-
129	470028,21	1312957,15	Картометрический метод	2,50	-
130	470052,47	1312882,54	Картометрический метод	2,50	-
131	470089,85	1312774,73	Картометрический метод	2,50	-
132	470099,13	1312746,79	Картометрический метод	2,50	-
133	470106,81	1312721,34	Картометрический метод	2,50	-
134	470109,7	1312702,4	Картометрический метод	2,50	-
135	470109,43	1312686,91	Картометрический метод	2,50	-
136	470106,02	1312673,28	Картометрический метод	2,50	-
137	470101,02	1312660,65	Картометрический метод	2,50	-
138	470093,09	1312644,88	Картометрический метод	2,50	-

Сведения о местоположении границ объекта

139	470080,97	1312619,82	Картометрический метод	2,50	-
140	470043,59	1312544,09	Картометрический метод	2,50	-
141	470007,22	1312468,18	Картометрический метод	2,50	-
142	469979,59	1312409,58	Картометрический метод	2,50	-
143	469947,66	1312341,79	Картометрический метод	2,50	-
144	469889,11	1312218,69	Картометрический метод	2,50	-
145	469866,96	1312174,39	Картометрический метод	2,50	-
146	469855,83	1312153,56	Картометрический метод	2,50	-
147	469837,53	1312124,14	Картометрический метод	2,50	-
148	469824,44	1312104,7	Картометрический метод	2,50	-
149	469814,9	1312090,51	Картометрический метод	2,50	-
150	469796,37	1312066,26	Картометрический метод	2,50	-
151	469778,05	1312042,03	Картометрический метод	2,50	-
152	469725,94	1311975,33	Картометрический метод	2,50	-
153	469658,78	1311886,42	Картометрический метод	2,50	-
154	469629,34	1311848,49	Картометрический метод	2,50	-
155	469593	1311790,84	Картометрический метод	2,50	-
156	469505,25	1311687,58	Картометрический метод	2,50	-
21	469423,85	1311574,9	Картометрический метод	2,50	-
ЗУ1(3)					
157	469966,86	1314286,69	Картометрический метод	2,50	-
158	469956,74	1314288,43	Картометрический метод	2,50	-
159	469955,28	1314272,17	Картометрический метод	2,50	-
160	469955,91	1314269,07	Картометрический метод	2,50	-
161	469958,91	1314239,77	Картометрический метод	2,50	-
162	469969,95	1314190,6	Картометрический метод	2,50	-
163	469989,17	1314102,36	Картометрический метод	2,50	-
164	469992,7	1314063,31	Картометрический метод	2,50	-
165	469992,81	1314030,86	Картометрический метод	2,50	-
166	469989,08	1314026,31	Картометрический метод	2,50	-
167	469950,07	1314011,59	Картометрический метод	2,50	-
168	469875,68	1313974,1	Картометрический метод	2,50	-
169	469812,4	1313961,19	Картометрический метод	2,50	-
170	469682,98	1313898,06	Картометрический метод	2,50	-
171	469533,42	1313826,04	Картометрический метод	2,50	-
172	469423,43	1313772,6	Картометрический метод	2,50	-
173	469322,47	1313720,67	Картометрический метод	2,50	-
174	469215,03	1313671,85	Картометрический метод	2,50	-
175	469107,4	1313618,84	Картометрический метод	2,50	-
176	469006,64	1313568,94	Картометрический метод	2,50	-
177	468943,24	1313538,79	Картометрический метод	2,50	-
178	468830,43	1313483,06	Картометрический метод	2,50	-
179	468705,16	1313422,77	Картометрический метод	2,50	-
180	468657,78	1313402,03	Картометрический метод	2,50	-
181	468583,51	1313378,52	Картометрический метод	2,50	-
182	468440,75	1313346,68	Картометрический метод	2,50	-
183	468272,3	1313312,76	Картометрический метод	2,50	-
184	468196,2	1313300,9	Картометрический метод	2,50	-
185	468083,02	1313287,17	Картометрический метод	2,50	-
186	468005,82	1313281,6	Картометрический метод	2,50	-
187	467840,4	1313261,92	Картометрический метод	2,50	-

Сведения о местоположении границ объекта

188	467766,52	1313234,48	Картометрический метод	2,50	-
189	467748,29	1313232,83	Картометрический метод	2,50	-
190	467742,91	1313230,24	Картометрический метод	2,50	-
191	467657,36	1313219,88	Картометрический метод	2,50	-
192	467537,76	1313205,68	Картометрический метод	2,50	-
193	467304,56	1313179,2	Картометрический метод	2,50	-
194	467221,87	1313169,95	Картометрический метод	2,50	-
195	467198,86	1313168,13	Картометрический метод	2,50	-
196	467177,38	1313165,03	Картометрический метод	2,50	-
197	467063,35	1313161,35	Картометрический метод	2,50	-
198	466999,4	1313164,31	Картометрический метод	2,50	-
199	466983,74	1313166,26	Картометрический метод	2,50	-
200	466978,09	1313166,96	Картометрический метод	2,50	-
201	466964,62	1313168,85	Картометрический метод	2,50	-
202	466935,58	1313170,29	Картометрический метод	2,50	-
203	466923,1	1313170,35	Картометрический метод	2,50	-
204	466921,69	1313157,87	Картометрический метод	2,50	-
205	466922,11	1313157,85	Картометрический метод	2,50	-
206	466921,06	1313150,65	Картометрический метод	2,50	-
207	466920,13	1313144	Картометрический метод	2,50	-
208	466920,08	1313143,56	Картометрический метод	2,50	-
209	466931,99	1313138,7	Картометрический метод	2,50	-
210	466966,79	1313137,11	Картометрический метод	2,50	-
211	467023,18	1313134,89	Картометрический метод	2,50	-
212	467122,12	1313134,57	Картометрический метод	2,50	-
213	467215,13	1313140,26	Картометрический метод	2,50	-
214	467268,23	1313146,34	Картометрический метод	2,50	-
215	467416,85	1313165,35	Картометрический метод	2,50	-
216	467523,53	1313177,2	Картометрический метод	2,50	-
217	467843,26	1313210,34	Картометрический метод	2,50	-
218	467848,38	1313189,9	Картометрический метод	2,50	-
219	467986,44	1313201,05	Картометрический метод	2,50	-
220	468185,33	1313230,2	Картометрический метод	2,50	-
221	468187,1	1313246,11	Картометрический метод	2,50	-
222	468355,74	1313276,8	Картометрический метод	2,50	-
223	468639,97	1313339,02	Картометрический метод	2,50	-
224	468730,87	1313371,02	Картометрический метод	2,50	-
225	468795,61	1313401,23	Картометрический метод	2,50	-
226	468908,85	1313460,62	Картометрический метод	2,50	-
227	469383,04	1313689,49	Картометрический метод	2,50	-
228	469733,06	1313863,53	Картометрический метод	2,50	-
229	469956,31	1313983,46	Картометрический метод	2,50	-
230	469980,04	1313993,88	Картометрический метод	2,50	-
231	469997,27	1314005,12	Картометрический метод	2,50	-
232	470028,12	1314019,16	Картометрический метод	2,50	-
233	470023,68	1314029,59	Картометрический метод	2,50	-
234	470017,15	1314059,74	Картометрический метод	2,50	-
235	470013,05	1314076,2	Картометрический метод	2,50	-
236	470011,55	1314082,19	Картометрический метод	2,50	-
237	470004,7	1314113,77	Картометрический метод	2,50	-
238	469995,56	1314157,11	Картометрический метод	2,50	-

Сведения о местоположении границ объекта

239	469997,41	1314166,7	Картометрический метод	2,50	-
240	470008,71	1314170,05	Картометрический метод	2,50	-
241	470011,36	1314173,07	Картометрический метод	2,50	-
242	470008,99	1314183,75	Картометрический метод	2,50	-
243	469990,19	1314189,19	Картометрический метод	2,50	-
244	469986,54	1314194,14	Картометрический метод	2,50	-
245	469981,93	1314217,64	Картометрический метод	2,50	-
246	469977,88	1314255,52	Картометрический метод	2,50	-
247	469976,71	1314284,98	Картометрический метод	2,50	-
248	469966,87	1314286,69	Картометрический метод	2,50	-
157	469966,86	1314286,69	Картометрический метод	2,50	-
ЗВ1(4)					
249	470303,2	1315486,5	Картометрический метод	2,50	-
250	470305,99	1315509,37	Картометрический метод	2,50	-
251	470239,09	1316381,66	Картометрический метод	2,50	-
252	470164,51	1316739	Картометрический метод	2,50	-
253	470163,04	1316777,04	Картометрический метод	2,50	-
254	470168,04	1316789,83	Картометрический метод	2,50	-
255	470177,07	1316792,58	Картометрический метод	2,50	-
256	470185,71	1316795,1	Картометрический метод	2,50	-
257	470188,03	1316782,75	Картометрический метод	2,50	-
258	470185,6	1316747,24	Картометрический метод	2,50	-
259	470206,72	1316648,54	Картометрический метод	2,50	-
260	470232,22	1316529,46	Картометрический метод	2,50	-
261	470257,55	1316404,5	Картометрический метод	2,50	-
262	470262,49	1316349,75	Картометрический метод	2,50	-
263	470269,63	1316291,18	Картометрический метод	2,50	-
264	470277,67	1316159,72	Картометрический метод	2,50	-
265	470283,22	1316082,94	Картометрический метод	2,50	-
266	470292,33	1315952,06	Картометрический метод	2,50	-
267	470293,12	1315946,45	Картометрический метод	2,50	-
268	470301,51	1315859,45	Картометрический метод	2,50	-
269	470311,94	1315728,78	Картометрический метод	2,50	-
270	470316,27	1315669,52	Картометрический метод	2,50	-
271	470326,2	1315548,09	Картометрический метод	2,50	-
272	470328,25	1315488,69	Картометрический метод	2,50	-
273	470325,67	1315475,59	Картометрический метод	2,50	-
274	470325,65	1315475,5	Картометрический метод	2,50	-
275	470317,3	1315442,09	Картометрический метод	2,50	-
276	470300,87	1315381,06	Картометрический метод	2,50	-
277	470260,89	1315240,08	Картометрический метод	2,50	-
278	470249,22	1315198,54	Картометрический метод	2,50	-
279	470222,12	1315109,87	Картометрический метод	2,50	-
280	470179,45	1314973,29	Картометрический метод	2,50	-
281	470136,67	1314840,09	Картометрический метод	2,50	-
282	470103,21	1314730,32	Картометрический метод	2,50	-
283	470095,46	1314733,76	Картометрический метод	2,50	-
284	470084,43	1314738,7	Картометрический метод	2,50	-
285	470085,4	1314742,18	Картометрический метод	2,50	-
286	470088,65	1314751,55	Картометрический метод	2,50	-
287	470091,64	1314755,33	Картометрический метод	2,50	-

Сведения о местоположении границ объекта

288	470091,86	1314759,38	Картометрический метод	2,50	-
289	470117,14	1314841,41	Картометрический метод	2,50	-
290	470159,84	1314978,65	Картометрический метод	2,50	-
291	470203,56	1315117,15	Картометрический метод	2,50	-
292	470241,46	1315246,66	Картометрический метод	2,50	-
293	470284,28	1315400,59	Картометрический метод	2,50	-
294	470297,73	1315439,12	Картометрический метод	2,50	-
295	470305,63	1315476,38	Картометрический метод	2,50	-
296	470305,71	1315483,3	Картометрический метод	2,50	-
249	470303,2	1315486,5	Картометрический метод	2,50	-
ЗУ(5)					
297	469467,57	1318655,62	Картометрический метод	2,50	-
298	469474,1	1318652,56	Картометрический метод	2,50	-
299	469486,93	1318587,23	Картометрический метод	2,50	-
300	469493,01	1318563,73	Картометрический метод	2,50	-
301	469502,15	1318534,6	Картометрический метод	2,50	-
302	469514,53	1318497,93	Картометрический метод	2,50	-
303	469529,27	1318456,02	Картометрический метод	2,50	-
304	469538,79	1318430,63	Картометрический метод	2,50	-
305	469540,92	1318424,96	Картометрический метод	2,50	-
306	469545,33	1318413,2	Картометрический метод	2,50	-
307	469555,14	1318388,95	Картометрический метод	2,50	-
308	469562,73	1318374,24	Картометрический метод	2,50	-
309	469572,99	1318359,49	Картометрический метод	2,50	-
310	469583,84	1318347,6	Картометрический метод	2,50	-
311	469598,36	1318334,59	Картометрический метод	2,50	-
312	469627,36	1318313,04	Картометрический метод	2,50	-
313	469637,01	1318294,43	Картометрический метод	2,50	-
314	469671,84	1318287,52	Картометрический метод	2,50	-
315	469675,12	1318281,24	Картометрический метод	2,50	-
316	469681,72	1318288,57	Картометрический метод	2,50	-
317	469686,46	1318299,4	Картометрический метод	2,50	-
318	469691,21	1318310,26	Картометрический метод	2,50	-
319	469686,75	1318315,87	Картометрический метод	2,50	-
320	469672,33	1318322,59	Картометрический метод	2,50	-
321	469645,44	1318339,48	Картометрический метод	2,50	-
322	469618,62	1318359,41	Картометрический метод	2,50	-
323	469606,38	1318370,36	Картометрический метод	2,50	-
324	469598,05	1318379,49	Картометрический метод	2,50	-
325	469590,21	1318390,78	Картометрический метод	2,50	-
326	469584,26	1318402,31	Картометрический метод	2,50	-
327	469577,58	1318418,82	Картометрический метод	2,50	-
328	469557,63	1318471,83	Картометрический метод	2,50	-
329	469544,24	1318509,97	Картометрический метод	2,50	-
330	469536,68	1318529,83	Картометрический метод	2,50	-
331	469532,57	1318544,5	Картометрический метод	2,50	-
332	469523,79	1318572,53	Картометрический метод	2,50	-
333	469517,81	1318595,59	Картометрический метод	2,50	-
334	469504,9	1318641,26	Картометрический метод	2,50	-
335	469498,85	1318662,66	Картометрический метод	2,50	-
336	469449,15	1318814,71	Картометрический метод	2,50	-

Сведения о местоположении границ объекта

337	469422,49	1318891,41	Картометрический метод	2,50	-
338	469418,49	1318902,92	Картометрический метод	2,50	-
339	469418,37	1318903,26	Картометрический метод	2,50	-
340	469390,66	1318979,95	Картометрический метод	2,50	-
341	469381,38	1319011,24	Картометрический метод	2,50	-
342	469388,72	1319016,92	Картометрический метод	2,50	-
343	469383,35	1319030,17	Картометрический метод	2,50	-
344	469377,35	1319027,28	Картометрический метод	2,50	-
345	469373,52	1319029,11	Картометрический метод	2,50	-
346	469336,36	1319139,75	Картометрический метод	2,50	-
347	469337,07	1319142,2	Картометрический метод	2,50	-
348	469335,23	1319147,9	Картометрический метод	2,50	-
349	469306,56	1319218,37	Картометрический метод	2,50	-
350	469263,75	1319325,07	Картометрический метод	2,50	-
351	469259,79	1319339,46	Картометрический метод	2,50	-
352	469266,57	1319365,27	Картометрический метод	2,50	-
353	469313,09	1319517,29	Картометрический метод	2,50	-
354	469318,42	1319518,75	Картометрический метод	2,50	-
355	469330,55	1319581,19	Картометрический метод	2,50	-
356	469334,8	1319582,39	Картометрический метод	2,50	-
357	469338,46	1319599,28	Картометрический метод	2,50	-
358	469336,69	1319605,61	Картометрический метод	2,50	-
359	469339,38	1319621,54	Картометрический метод	2,50	-
360	469360,95	1319702,41	Картометрический метод	2,50	-
361	469387,3	1319803,22	Картометрический метод	2,50	-
362	469446,5	1319996,99	Картометрический метод	2,50	-
363	469480,45	1320087,94	Картометрический метод	2,50	-
364	469516,69	1320179,72	Картометрический метод	2,50	-
365	469532,92	1320210,72	Картометрический метод	2,50	-
366	469552,09	1320234,59	Картометрический метод	2,50	-
367	469558,17	1320238,89	Картометрический метод	2,50	-
368	469536,74	1320237,02	Картометрический метод	2,50	-
369	469510,55	1320234,73	Картометрический метод	2,50	-
370	469507,1	1320228,09	Картометрический метод	2,50	-
371	469435,39	1320041,38	Картометрический метод	2,50	-
372	469313,83	1319645,69	Картометрический метод	2,50	-
373	469312,6	1319639,82	Картометрический метод	2,50	-
374	469225,92	1319339,1	Картометрический метод	2,50	-
375	469406,42	1318865,72	Картометрический метод	2,50	-
376	469407,84	1318860,3	Картометрический метод	2,50	-
377	469432,23	1318766,73	Картометрический метод	2,50	-
378	469442,86	1318740,66	Картометрический метод	2,50	-
379	469450,74	1318712,69	Картометрический метод	2,50	-
380	469462,08	1318675,08	Картометрический метод	2,50	-
297	469467,57	1318655,62	Картометрический метод	2,50	-
33/1(6)					
381	464967,2	1322403,74	Картометрический метод	2,50	-
382	465064,9	1322458,68	Картометрический метод	2,50	-
383	465050,32	1322457,9	Картометрический метод	2,50	-
384	465015,69	1322456,06	Картометрический метод	2,50	-
385	465012,88	1322454,31	Картометрический метод	2,50	-

Сведения о местоположении границ объекта

386	464934,48	1322426,75	Картометрический метод	2,50	-
387	464939,36	1322417,93	Картометрический метод	2,50	-
388	464964,35	1322408,9	Картометрический метод	2,50	-
381	464967,2	1322403,74	Картометрический метод	2,50	-
ЗУ1(7)					
389	462758,12	1319997,89	Картометрический метод	2,50	-
390	462764,9	1319987,15	Картометрический метод	2,50	-
391	462883,68	1320054,01	Картометрический метод	2,50	-
392	462904,37	1320032,99	Картометрический метод	2,50	-
393	462908,89	1320028,39	Картометрический метод	2,50	-
394	462913,14	1320031,16	Картометрический метод	2,50	-
395	462903,65	1320037,68	Картометрический метод	2,50	-
396	462909,13	1320041,18	Картометрический метод	2,50	-
397	463020,19	1320112,17	Картометрический метод	2,50	-
398	463061,56	1320135,76	Картометрический метод	2,50	-
399	463100,53	1320149,46	Картометрический метод	2,50	-
400	463198,38	1320170,14	Картометрический метод	2,50	-
401	463248,8	1320178,49	Картометрический метод	2,50	-
402	463299,43	1320192,46	Картометрический метод	2,50	-
403	463348,11	1320209,83	Картометрический метод	2,50	-
404	463390,79	1320234,86	Картометрический метод	2,50	-
405	463455,91	1320273,64	Картометрический метод	2,50	-
406	463503,33	1320302,66	Картометрический метод	2,50	-
407	463536,24	1320325,31	Картометрический метод	2,50	-
408	463566,87	1320347,97	Картометрический метод	2,50	-
409	463597,46	1320378,04	Картометрический метод	2,50	-
410	463625,99	1320416,63	Картометрический метод	2,50	-
411	463648,01	1320456,04	Картометрический метод	2,50	-
412	463672,91	1320509,11	Картометрический метод	2,50	-
413	463698,81	1320574,29	Картометрический метод	2,50	-
414	463683,79	1320561,59	Картометрический метод	2,50	-
415	463668,83	1320548,94	Картометрический метод	2,50	-
416	463658,62	1320540,31	Картометрический метод	2,50	-
417	463648,42	1320531,68	Картометрический метод	2,50	-
418	463612,19	1320456,76	Картометрический метод	2,50	-
419	463578,58	1320402,15	Картометрический метод	2,50	-
420	463550,83	1320373,58	Картометрический метод	2,50	-
421	463487,35	1320326,62	Картометрический метод	2,50	-
422	463375,99	1320257,33	Картометрический метод	2,50	-
423	463334,84	1320237,21	Картометрический метод	2,50	-
424	463291,27	1320222,04	Картометрический метод	2,50	-
425	463238,32	1320207,64	Картометрический метод	2,50	-
426	463127,99	1320186,6	Картометрический метод	2,50	-
427	463088,08	1320177,51	Картометрический метод	2,50	-
428	463050,34	1320162,61	Картометрический метод	2,50	-
429	463006,97	1320138,57	Картометрический метод	2,50	-
430	462947,01	1320097,78	Картометрический метод	2,50	-
431	462890,92	1320061,73	Картометрический метод	2,50	-
432	462887,66	1320059,64	Картометрический метод	2,50	-
433	462810,89	1320014,59	Картометрический метод	2,50	-
434	462773,67	1319996	Картометрический метод	2,50	-

Сведения о местоположении границ объекта

435	462760,69	1319999,87	Картометрический метод	2,50	-
389	462758,12	1319997,89	Картометрический метод	2,50	-

3. Сведения о характерных точках части (частей) границы объекта

Обозначение характерных точек части границы	Координаты, м		Метод определения координат характерной точки	Средняя квадратическая погрешность положения характерной точки (Мт), м	Описание обозначения точки на местности (при наличии)
	X	Y			
1	2	3	4	5	6
Часть № -					
-	-	-	-	-	-



• — местоположение объекта в кадастровом плане территории;
 ————— объект, образующий часть территории, сведения о котором внесены в Единый государственный реестр недвижимости;
 ————— граница

Масштаб:

Местоположение объекта в кадастровом плане территории

ОПИСАНИЕ МЕСТОПОЛОЖЕНИЯ ГРАНИЦ

4.1 - Зона садоводческих, огороднических или дачных некоммерческих объединений граждан

(наименование объекта местоположение границ, которого описано (далее - объект)

Раздел I

Сведения об объекте		
№ п/п	Характеристики объекта	Описание характеристик
1	2	3
1	Местоположение объекта	<i>Российская Федерация, Рязанская область, р-н Рыбновский, с/п Вакинское</i>
2	Площадь объекта \pm величина погрешности определения площади ($P \pm \Delta P$)	<i>2159502 кв.м. \pm 721 кв.м.</i>
3	Иные характеристики объекта	<i>Номер зоны: -</i>

Раздел 2

Сведения о местоположении границ объекта					
1. Система координат <u>МСК-62</u>					
2. Сведения о характерных точках границ объекта					
Обозначение характерных точек границ	Координаты, м		Метод определения координат характерной точки	Средняя квадратическая погрешность положения характерной точки (М), м	Описание обозначения точки на местности (при наличии)
	X	Y			
1	2	3	4	5	6
ЗУ1(1)					
1	469311,4	1309666,47	Картометрический метод	2,50	-
2	469292,04	1309708,29	Картометрический метод	2,50	-
3	469275,86	1309726,52	Картометрический метод	2,50	-
4	469229,03	1309814,64	Картометрический метод	2,50	-
5	469169,49	1309892,87	Картометрический метод	2,50	-
6	469121,88	1309970,74	Картометрический метод	2,50	-
7	469187,97	1310016,56	Картометрический метод	2,50	-
8	469270,55	1310052,07	Картометрический метод	2,50	-
9	469300,62	1310063,77	Картометрический метод	2,50	-
10	469379,38	1310093,4	Картометрический метод	2,50	-
11	469441,96	1310114,91	Картометрический метод	2,50	-
12	469457,04	1310120,79	Картометрический метод	2,50	-
13	469484,14	1310144,76	Картометрический метод	2,50	-
14	469543,26	1310188,72	Картометрический метод	2,50	-
15	469616,46	1310231,16	Картометрический метод	2,50	-
16	469679,06	1310288,45	Картометрический метод	2,50	-
17	469723,62	1310355,29	Картометрический метод	2,50	-
18	469777,55	1310433,97	Картометрический метод	2,50	-
19	469846,6	1310371,38	Картометрический метод	2,50	-
20	469908,44	1310319,51	Картометрический метод	2,50	-
21	469970,9	1310277,53	Картометрический метод	2,50	-
22	470009,27	1310241,23	Картометрический метод	2,50	-
23	470059,48	1310151,73	Картометрический метод	2,50	-
24	470061,78	1310147,63	Картометрический метод	2,50	-
25	470074,84	1310132,54	Картометрический метод	2,50	-
26	470076,1	1310127,71	Картометрический метод	2,50	-
27	470064,53	1310118,47	Картометрический метод	2,50	-
28	470061,86	1310110,02	Картометрический метод	2,50	-
29	470066,61	1310092,4	Картометрический метод	2,50	-
30	470065,25	1310082,66	Картометрический метод	2,50	-
31	470050,73	1310058,65	Картометрический метод	2,50	-
32	470050,23	1310035,54	Картометрический метод	2,50	-
33	470060,67	1309992,15	Картометрический метод	2,50	-
34	470064,75	1309972,94	Картометрический метод	2,50	-
35	470063,27	1309947,54	Картометрический метод	2,50	-
36	470055,68	1309931,02	Картометрический метод	2,50	-
37	470029,65	1309892,1	Картометрический метод	2,50	-
38	470026,61	1309876,5	Картометрический метод	2,50	-

Сведения о местоположении границ объекта

39	470027,15	1309861,55	Картометрический метод	2,50	-
40	470035,69	1309833,14	Картометрический метод	2,50	-
41	470035,95	1309823,34	Картометрический метод	2,50	-
42	470031,86	1309813,92	Картометрический метод	2,50	-
43	470024,41	1309806,46	Картометрический метод	2,50	-
44	470006,69	1309793,11	Картометрический метод	2,50	-
45	470001,61	1309783,68	Картометрический метод	2,50	-
46	469999,57	1309758,56	Картометрический метод	2,50	-
47	470011,6	1309736,83	Картометрический метод	2,50	-
48	470017,8	1309722,42	Картометрический метод	2,50	-
49	470019,35	1309712,51	Картометрический метод	2,50	-
50	470017,52	1309699,14	Картометрический метод	2,50	-
51	470008,84	1309678,45	Картометрический метод	2,50	-
52	470008,33	1309677,24	Картометрический метод	2,50	-
53	470006,6	1309663,55	Картометрический метод	2,50	-
54	470007,43	1309644,61	Картометрический метод	2,50	-
55	470005,21	1309637,56	Картометрический метод	2,50	-
56	469993,7	1309626,22	Картометрический метод	2,50	-
57	469993,62	1309615,34	Картометрический метод	2,50	-
58	470000	1309594,63	Картометрический метод	2,50	-
59	469999,4	1309588,11	Картометрический метод	2,50	-
60	469995,5	1309575,63	Картометрический метод	2,50	-
61	469975,01	1309540,42	Картометрический метод	2,50	-
62	469968,46	1309522,52	Картометрический метод	2,50	-
63	469965,46	1309483,93	Картометрический метод	2,50	-
64	469973,25	1309428,67	Картометрический метод	2,50	-
65	469972,08	1309417,24	Картометрический метод	2,50	-
66	469966,52	1309402,03	Картометрический метод	2,50	-
67	469949,53	1309387,45	Картометрический метод	2,50	-
68	469933,97	1309359,25	Картометрический метод	2,50	-
69	469917,68	1309320,92	Картометрический метод	2,50	-
70	469989,29	1309319,05	Картометрический метод	2,50	-
71	469991,59	1309313,31	Картометрический метод	2,50	-
72	469989,14	1309288,58	Картометрический метод	2,50	-
73	469990,18	1309268,45	Картометрический метод	2,50	-
74	469983,2	1309240,54	Картометрический метод	2,50	-
75	469976,56	1309202,87	Картометрический метод	2,50	-
76	469965,07	1309167,05	Картометрический метод	2,50	-
77	469940,64	1309127,98	Картометрический метод	2,50	-
78	469925,63	1309114,72	Картометрический метод	2,50	-
79	469918,3	1309114,72	Картометрический метод	2,50	-
80	469906,78	1309116,47	Картометрический метод	2,50	-
81	469901,2	1309113,33	Картометрический метод	2,50	-
82	469900,85	1309107,05	Картометрический метод	2,50	-
83	469905,73	1309102,52	Картометрический метод	2,50	-
84	469913,41	1309096,24	Картометрический метод	2,50	-
85	469916,9	1309090,66	Картометрический метод	2,50	-
86	469908,52	1309059,37	Картометрический метод	2,50	-
87	469902,59	1309031,81	Картометрический метод	2,50	-
88	469898,75	1309002,17	Картометрический метод	2,50	-
89	469894,91	1308984,38	Картометрический метод	2,50	-

Сведения о местоположении границ объекта

90	469899,1	1308970,42	Картометрический метод	2,50	-
91	469904,68	1308959,26	Картометрический метод	2,50	-
92	469921,09	1308943,56	Картометрический метод	2,50	-
93	469932,61	1308927,17	Картометрический метод	2,50	-
94	469939,59	1308902,75	Картометрический метод	2,50	-
95	469943,29	1308878,97	Картометрический метод	2,50	-
96	469884,41	1308854,6	Картометрический метод	2,50	-
97	469454,35	1308660,04	Картометрический метод	2,50	-
98	469348,08	1308610	Картометрический метод	2,50	-
99	469093,23	1308489,97	Картометрический метод	2,50	-
100	469089,74	1308491,89	Картометрический метод	2,50	-
101	469094,38	1308535,14	Картометрический метод	2,50	-
102	469093,35	1308550,16	Картометрический метод	2,50	-
103	469085,34	1308567,52	Картометрический метод	2,50	-
104	469084,8	1308567,65	Картометрический метод	2,50	-
105	469085,01	1308589,05	Картометрический метод	2,50	-
106	469089,76	1308589,93	Картометрический метод	2,50	-
107	469085,35	1308607,98	Картометрический метод	2,50	-
108	469086,78	1308641,12	Картометрический метод	2,50	-
109	469094,82	1308654,69	Картометрический метод	2,50	-
110	469110,33	1308690,23	Картометрический метод	2,50	-
111	469125,25	1308715,8	Картометрический метод	2,50	-
112	469128,67	1308721,65	Картометрический метод	2,50	-
113	469126,23	1308722,13	Картометрический метод	2,50	-
114	469127,68	1308732,37	Картометрический метод	2,50	-
115	469130,14	1308742,62	Картометрический метод	2,50	-
116	469131,74	1308757,45	Картометрический метод	2,50	-
117	469140,11	1308791,57	Картометрический метод	2,50	-
118	469153,33	1308807,53	Картометрический метод	2,50	-
119	469169,8	1308821,82	Картометрический метод	2,50	-
120	469204,65	1308826,09	Картометрический метод	2,50	-
121	469217	1308842,36	Картометрический метод	2,50	-
122	469251,26	1308865,37	Картометрический метод	2,50	-
123	469279,9	1308881,65	Картометрический метод	2,50	-
124	469274,28	1308913,64	Картометрический метод	2,50	-
125	469268,96	1308945,38	Картометрический метод	2,50	-
126	469268,81	1308948,31	Картометрический метод	2,50	-
127	469270,9	1308957,33	Картометрический метод	2,50	-
128	469278,2	1308969,12	Картометрический метод	2,50	-
129	469312,24	1308989,81	Картометрический метод	2,50	-
130	469372,85	1309017,87	Картометрический метод	2,50	-
131	469408,3	1309030,8	Картометрический метод	2,50	-
132	469404,5	1309035,63	Картометрический метод	2,50	-
133	469353,6	1309037,4	Картометрический метод	2,50	-
134	469296,3	1309020,9	Картометрический метод	2,50	-
135	469227,66	1308991,12	Картометрический метод	2,50	-
136	469225,55	1308967,44	Картометрический метод	2,50	-
137	469218,62	1308945,93	Картометрический метод	2,50	-
138	469204,39	1308932,44	Картометрический метод	2,50	-
139	469166,96	1308904,01	Картометрический метод	2,50	-
140	469165,65	1308903,37	Картометрический метод	2,50	-

Сведения о местоположении границ объекта

141	469169,93	1308893,95	Картометрический метод	2,50	-
142	469147,46	1308883,16	Картометрический метод	2,50	-
143	469143,13	1308892,43	Картометрический метод	2,50	-
144	469127,2	1308884,69	Картометрический метод	2,50	-
145	469105,73	1308878,49	Картометрический метод	2,50	-
146	469089,32	1308880,67	Картометрический метод	2,50	-
147	469054,66	1308890,15	Картометрический метод	2,50	-
148	469037,39	1308881,73	Картометрический метод	2,50	-
149	469026,97	1308879,61	Картометрический метод	2,50	-
150	469027,79	1308878,23	Картометрический метод	2,50	-
151	469028,46	1308877,87	Картометрический метод	2,50	-
152	469031,37	1308874,89	Картометрический метод	2,50	-
153	469032,35	1308873,78	Картометрический метод	2,50	-
154	469036,48	1308868,28	Картометрический метод	2,50	-
155	469043,59	1308859,09	Картометрический метод	2,50	-
156	468974,58	1308828,04	Картометрический метод	2,50	-
157	468963,76	1308845,28	Картометрический метод	2,50	-
158	468974,78	1308849,53	Картометрический метод	2,50	-
159	468968,96	1308861,58	Картометрический метод	2,50	-
160	468968,49	1308861,49	Картометрический метод	2,50	-
161	468958,55	1308863,24	Картометрический метод	2,50	-
162	468951,54	1308875,51	Картометрический метод	2,50	-
163	468951,15	1308888,91	Картометрический метод	2,50	-
164	468952,32	1308902,93	Картометрический метод	2,50	-
165	468951,16	1308947,23	Картометрический метод	2,50	-
166	468950,58	1308982,87	Картометрический метод	2,50	-
167	468944,14	1309003,32	Картометрический метод	2,50	-
168	468938,88	1309019,1	Картометрический метод	2,50	-
169	468930,11	1309041,3	Картометрический метод	2,50	-
170	468923,68	1309055,91	Картометрический метод	2,50	-
171	468914,32	1309066,43	Картометрический метод	2,50	-
172	468903,21	1309072,27	Картометрический метод	2,50	-
173	468889,74	1309080,23	Картометрический метод	2,50	-
174	468881,55	1309090,16	Картометрический метод	2,50	-
175	468870,45	1309100,68	Картометрический метод	2,50	-
176	468858,75	1309104,77	Картометрический метод	2,50	-
177	468786,72	1309100,17	Картометрический метод	2,50	-
178	468775,91	1309107,65	Картометрический метод	2,50	-
179	468757,79	1309126,94	Картометрический метод	2,50	-
180	468737,85	1309144,96	Картометрический метод	2,50	-
181	468735,58	1309147,39	Картометрический метод	2,50	-
182	468701,69	1309173,1	Картометрический метод	2,50	-
183	468681,24	1309196,48	Картометрический метод	2,50	-
184	468673,05	1309217,81	Картометрический метод	2,50	-
185	468667,21	1309253,45	Картометрический метод	2,50	-
186	468657,77	1309285,21	Картометрический метод	2,50	-
187	468656,9	1309305,08	Картометрический метод	2,50	-
188	468663,03	1309312,09	Картометрический метод	2,50	-
189	468676,94	1309318,44	Картометрический метод	2,50	-
190	468683,49	1309317,11	Картометрический метод	2,50	-
191	468704,85	1309310,91	Картометрический метод	2,50	-

Сведения о местоположении границ объекта

192	468728,27	1309301,38	Картометрический метод	2,50	-
193	468743,42	1309294,39	Картометрический метод	2,50	-
194	468766,69	1309292,33	Картометрический метод	2,50	-
195	468779,78	1309292,33	Картометрический метод	2,50	-
196	468799,76	1309301,38	Картометрический метод	2,50	-
197	468814,22	1309306,79	Картометрический метод	2,50	-
198	468828	1309305,41	Картометрический метод	2,50	-
199	468843,15	1309299,22	Картометрический метод	2,50	-
200	468856,56	1309287,37	Картометрический метод	2,50	-
201	468866,56	1309260,13	Картометрический метод	2,50	-
202	468861,23	1309249,24	Картометрический метод	2,50	-
203	468882,05	1309223,41	Картометрический метод	2,50	-
204	468895,16	1309216,47	Картометрический метод	2,50	-
205	468899,64	1309210,42	Картометрический метод	2,50	-
206	468923,75	1309213,17	Картометрический метод	2,50	-
207	468951,3	1309220,05	Картометрический метод	2,50	-
208	468993,87	1309238,53	Картометрический метод	2,50	-
209	469014,06	1309275,15	Картометрический метод	2,50	-
210	469029,37	1309308,41	Картометрический метод	2,50	-
211	469047,46	1309318,71	Картометрический метод	2,50	-
212	469084,2	1309351,84	Картометрический метод	2,50	-
213	469115,1	1309368,66	Картометрический метод	2,50	-
214	469134,19	1309398,25	Картометрический метод	2,50	-
215	469167,27	1309418,77	Картометрический метод	2,50	-
216	469186,84	1309463,05	Картометрический метод	2,50	-
217	469200,19	1309486,3	Картометрический метод	2,50	-
218	469224,94	1309511,4	Картометрический метод	2,50	-
219	469229,17	1309523,86	Картометрический метод	2,50	-
220	469223,75	1309552,64	Картометрический метод	2,50	-
221	469213,27	1309581,48	Картометрический метод	2,50	-
222	469206,27	1309599,2	Картометрический метод	2,50	-
223	469224,25	1309625,76	Картометрический метод	2,50	-
224	469281,31	1309646,55	Картометрический метод	2,50	-
225	469303,62	1309660,31	Картометрический метод	2,50	-
1	469311,4	1309666,47	Картометрический метод	2,50	-
ЗУ1(2)					
226	468584,41	1309398,31	Картометрический метод	2,50	-
227	468593,93	1309346,75	Картометрический метод	2,50	-
228	468594,53	1309331,23	Картометрический метод	2,50	-
229	468589	1309292,12	Картометрический метод	2,50	-
230	468584,68	1309277,65	Картометрический метод	2,50	-
231	468588,48	1309264,24	Картометрический метод	2,50	-
232	468604,53	1309242,25	Картометрический метод	2,50	-
233	468613,17	1309212,43	Картометрический метод	2,50	-
234	468621,86	1309152,27	Картометрический метод	2,50	-
235	468632,88	1309117,11	Картометрический метод	2,50	-
236	468675,03	1309083,59	Картометрический метод	2,50	-
237	468688,86	1309066,44	Картометрический метод	2,50	-
238	468726,33	1309032,46	Картометрический метод	2,50	-
239	468768,19	1308983,01	Картометрический метод	2,50	-
240	468806,98	1308932,48	Картометрический метод	2,50	-

Сведения о местоположении границ объекта

241	468834,33	1308859,69	Картометрический метод	2,50	-
242	468860,17	1308796,02	Картометрический метод	2,50	-
243	468872,21	1308785,58	Картометрический метод	2,50	-
244	468912,11	1308746,21	Картометрический метод	2,50	-
245	468919,23	1308739,17	Картометрический метод	2,50	-
246	468972,51	1308706,13	Картометрический метод	2,50	-
247	469005,66	1308678,64	Картометрический метод	2,50	-
248	469023,27	1308648,86	Картометрический метод	2,50	-
249	469038,63	1308624,82	Картометрический метод	2,50	-
250	469048,8	1308590,41	Картометрический метод	2,50	-
251	469049,83	1308571,3	Картометрический метод	2,50	-
252	469044,66	1308535,68	Картометрический метод	2,50	-
253	469048,98	1308502,26	Картометрический метод	2,50	-
254	469045,82	1308488,16	Картометрический метод	2,50	-
255	469041,3	1308476,07	Картометрический метод	2,50	-
256	468999,06	1308437,02	Картометрический метод	2,50	-
257	468918,4	1308364,92	Картометрический метод	2,50	-
258	468883,33	1308328,12	Картометрический метод	2,50	-
259	468856,37	1308293,44	Картометрический метод	2,50	-
260	468848,86	1308303,7	Картометрический метод	2,50	-
261	468781,83	1308395,32	Картометрический метод	2,50	-
262	468713,93	1308450,36	Картометрический метод	2,50	-
263	468669,78	1308486,53	Картометрический метод	2,50	-
264	468480,45	1308683,28	Картометрический метод	2,50	-
265	468316,55	1308852,4	Картометрический метод	2,50	-
266	468296,06	1308873,22	Картометрический метод	2,50	-
267	468011,18	1309162,65	Картометрический метод	2,50	-
268	467763,66	1309414,13	Картометрический метод	2,50	-
269	467745,59	1309432,15	Картометрический метод	2,50	-
270	467748,5	1309434,88	Картометрический метод	2,50	-
271	468003,93	1309674,48	Картометрический метод	2,50	-
272	468083,28	1309748,91	Картометрический метод	2,50	-
273	468279,33	1309932,81	Картометрический метод	2,50	-
274	468470,05	1309751,37	Картометрический метод	2,50	-
275	468499,79	1309720,23	Картометрический метод	2,50	-
276	468510,92	1309708,58	Картометрический метод	2,50	-
277	468512,15	1309639,64	Картометрический метод	2,50	-
278	468513,02	1309610,83	Картометрический метод	2,50	-
279	468525,4	1309595,33	Картометрический метод	2,50	-
280	468532,58	1309575,47	Картометрический метод	2,50	-
281	468537,59	1309534,62	Картометрический метод	2,50	-
282	468557,67	1309459,69	Картометрический метод	2,50	-
226	468584,41	1309398,31	Картометрический метод	2,50	-

3. Сведения о характерных точках части (частей) границы объекта

Обозначение характерных точек части границы	Координаты, м		Метод определения координат характерной точки	Средняя квадратическая погрешность в положении характерной точки (Мп), м	Описание обозначения точки на местности (при наличии)
	X	Y			

Сведения о местоположении границ объекта					
1	2	3	4	5	6
Часть № -					
-	-	-	-	-	-

План границ объекта



Используемые условные знаки и обозначения:

Масштаб 1:10000

● 1 - характерная точка контура, сведения о которой позволяют однозначно определить её на местности

----- - видовой образованная часть контура, сведения о которой достаточны для определения её местоположения

Подпись _____ Дата « ____ » _____ г.

Место для оттиска печати (при наличии) лица, составившего описание местоположения границ объекта

ОПИСАНИЕ МЕСТОПОЛОЖЕНИЯ ГРАНИЦ

4.2 - Зоны сельскохозяйственного использования

(наименование объекта местоположение границ, которого описано (далее - объект)

Раздел I

Сведения об объекте		
№ п/п	Характеристики объекта	Описание характеристик
1	2	3
1	Местоположение объекта	<i>Российская Федерация, Рязанская область, р-н Рыбновский, с/п Вакинское</i>
2	Площадь объекта \pm величина погрешности определения площади ($P \pm \Delta P$)	<i>426558 кв.м. \pm 439 кв.м.</i>
3	Иные характеристики объекта	<i>Номер зоны: -</i>

Раздел 2

Сведения о местоположении границ объекта					
1. Система координат <u>МСК-62</u>					
2. Сведения о характерных точках границ объекта					
Обозначение характерных точек границ	Координаты, м		Метод определения координат характерной точки	Средняя квадратическая погрешность положения характерной точки (М), м	Описание обозначения точки на местности (при наличии)
	X	Y			
1	2	3	4	5	6
ЗУ1(1)					
1	469029,37	1309308,41	Картометрический метод	2,50	-
2	469047,46	1309318,71	Картометрический метод	2,50	-
3	469026,21	1309321,95	Картометрический метод	2,50	-
4	469001,61	1309340,64	Картометрический метод	2,50	-
5	468974,15	1309371,15	Картометрический метод	2,50	-
6	468963,09	1309399,95	Картометрический метод	2,50	-
7	468970,78	1309410,81	Картометрический метод	2,50	-
8	468965,4	1309441,97	Картометрический метод	2,50	-
9	468936,77	1309465,55	Картометрический метод	2,50	-
10	468907,11	1309479,98	Картометрический метод	2,50	-
11	468867,35	1309501,3	Картометрический метод	2,50	-
12	468863,05	1309495,6	Картометрический метод	2,50	-
13	468841,24	1309499,98	Картометрический метод	2,50	-
14	468838,95	1309495,82	Картометрический метод	2,50	-
15	468818,78	1309505,74	Картометрический метод	2,50	-
16	468800,98	1309495,99	Картометрический метод	2,50	-
17	468761,85	1309520,21	Картометрический метод	2,50	-
18	468677,14	1309563,11	Картометрический метод	2,50	-
19	468613,35	1309608,06	Картометрический метод	2,50	-
20	468579,41	1309571,03	Картометрический метод	2,50	-
21	468529,82	1309611,13	Картометрический метод	2,50	-
22	468513,02	1309610,83	Картометрический метод	2,50	-
23	468516,16	1309606,9	Картометрический метод	2,50	-
24	468525,4	1309595,33	Картометрический метод	2,50	-
25	468532,58	1309575,47	Картометрический метод	2,50	-
26	468537,59	1309534,62	Картометрический метод	2,50	-
27	468557,67	1309459,69	Картометрический метод	2,50	-
28	468584,41	1309398,31	Картометрический метод	2,50	-
29	468593,93	1309346,75	Картометрический метод	2,50	-
30	468594,53	1309331,23	Картометрический метод	2,50	-
31	468589	1309292,12	Картометрический метод	2,50	-
32	468584,68	1309277,65	Картометрический метод	2,50	-
33	468588,48	1309264,24	Картометрический метод	2,50	-
34	468594,66	1309255,77	Картометрический метод	2,50	-
35	468604,53	1309242,25	Картометрический метод	2,50	-
36	468607,3	1309232,71	Картометрический метод	2,50	-
37	468613,17	1309212,43	Картометрический метод	2,50	-
38	468621,86	1309152,27	Картометрический метод	2,50	-

Сведения о местоположении границ объекта

39	468632,88	1309117,11	Картометрический метод	2,50	-
40	468673,03	1309083,59	Картометрический метод	2,50	-
41	468688,86	1309066,44	Картометрический метод	2,50	-
42	468726,33	1309032,46	Картометрический метод	2,50	-
43	468768,19	1308983,01	Картометрический метод	2,50	-
44	468806,98	1308932,48	Картометрический метод	2,50	-
45	468834,33	1308859,69	Картометрический метод	2,50	-
46	468860,17	1308796,02	Картометрический метод	2,50	-
47	468872,21	1308785,58	Картометрический метод	2,50	-
48	468912,11	1308746,21	Картометрический метод	2,50	-
49	468919,25	1308739,17	Картометрический метод	2,50	-
50	468972,51	1308706,13	Картометрический метод	2,50	-
51	469005,66	1308678,64	Картометрический метод	2,50	-
52	469023,27	1308648,86	Картометрический метод	2,50	-
53	469038,63	1308624,82	Картометрический метод	2,50	-
54	469048,8	1308590,41	Картометрический метод	2,50	-
55	469049,83	1308571,3	Картометрический метод	2,50	-
56	469044,66	1308535,68	Картометрический метод	2,50	-
57	469048,98	1308502,26	Картометрический метод	2,50	-
58	469045,82	1308488,16	Картометрический метод	2,50	-
59	469041,3	1308476,07	Картометрический метод	2,50	-
60	469045,38	1308474,11	Картометрический метод	2,50	-
61	469058,13	1308478,36	Картометрический метод	2,50	-
62	469068,8	1308496,45	Картометрический метод	2,50	-
63	469081,58	1308536,89	Картометрический метод	2,50	-
64	469076,26	1308563,5	Картометрический метод	2,50	-
65	469069,61	1308603,1	Картометрический метод	2,50	-
66	469062,04	1308628,23	Картометрический метод	2,50	-
67	469060,01	1308636,08	Картометрический метод	2,50	-
68	469060,36	1308639,52	Картометрический метод	2,50	-
69	469064,49	1308641,25	Картометрический метод	2,50	-
70	469068,97	1308641,93	Картометрический метод	2,50	-
71	469074,48	1308648,13	Картометрический метод	2,50	-
72	469081,02	1308661,55	Картометрический метод	2,50	-
73	469087,57	1308667,4	Картометрический метод	2,50	-
74	469096,52	1308682,2	Картометрический метод	2,50	-
75	469100,66	1308699,76	Картометрический метод	2,50	-
76	469105,09	1308734,13	Картометрический метод	2,50	-
77	469114,74	1308765,45	Картометрический метод	2,50	-
78	469123	1308785,07	Картометрический метод	2,50	-
79	469124,71	1308793,44	Картометрический метод	2,50	-
80	469115,77	1308802,58	Картометрический метод	2,50	-
81	469101,44	1308812,76	Картометрический метод	2,50	-
82	469076,13	1308824,18	Картометрический метод	2,50	-
83	469049,94	1308830,62	Картометрический метод	2,50	-
84	469031,07	1308827,51	Картометрический метод	2,50	-
85	469009,83	1308821,16	Картометрический метод	2,50	-
86	468980,97	1308811,51	Картометрический метод	2,50	-
87	468966,41	1308804,04	Картометрический метод	2,50	-
88	468950,17	1308803,42	Картометрический метод	2,50	-
89	468935,65	1308808,2	Картометрический метод	2,50	-

Сведения о местоположении границ объекта

90	468918,64	1308817,54	Картометрический метод	2,50	-
91	468903,71	1308832,28	Картометрический метод	2,50	-
92	468907,61	1308843,34	Картометрический метод	2,50	-
93	468926,28	1308846,3	Картометрический метод	2,50	-
94	468930,76	1308861,6	Картометрический метод	2,50	-
95	468936,27	1308887,89	Картометрический метод	2,50	-
96	468934,21	1308922,31	Картометрический метод	2,50	-
97	468931,83	1308944,91	Картометрический метод	2,50	-
98	468927,41	1308960,71	Картометрический метод	2,50	-
99	468916,04	1308976,19	Картометрический метод	2,50	-
100	468906,74	1308989,27	Картометрический метод	2,50	-
101	468897,79	1309010,27	Картометрический метод	2,50	-
102	468888,14	1309028,16	Картометрический метод	2,50	-
103	468866,45	1309049,5	Картометрический метод	2,50	-
104	468839,01	1309068,37	Картометрический метод	2,50	-
105	468799,75	1309083,52	Картометрический метод	2,50	-
106	468765,99	1309100,38	Картометрический метод	2,50	-
107	468727,25	1309116,16	Картометрический метод	2,50	-
108	468703,83	1309128,2	Картометрический метод	2,50	-
109	468686,61	1309145,41	Картометрический метод	2,50	-
110	468667,41	1309174,87	Картометрический метод	2,50	-
111	468653,98	1309201,03	Картометрический метод	2,50	-
112	468644,33	1309229,6	Картометрический метод	2,50	-
113	468637,09	1309269,39	Картометрический метод	2,50	-
114	468636,06	1309313,79	Картометрический метод	2,50	-
115	468641,51	1309322,65	Картометрический метод	2,50	-
116	468651,84	1309323,34	Картометрический метод	2,50	-
117	468676,94	1309318,44	Картометрический метод	2,50	-
118	468683,49	1309317,11	Картометрический метод	2,50	-
119	468704,85	1309310,91	Картометрический метод	2,50	-
120	468728,27	1309301,28	Картометрический метод	2,50	-
121	468743,42	1309294,39	Картометрический метод	2,50	-
122	468766,69	1309292,33	Картометрический метод	2,50	-
123	468779,78	1309292,33	Картометрический метод	2,50	-
124	468799,76	1309301,28	Картометрический метод	2,50	-
125	468814,22	1309306,79	Картометрический метод	2,50	-
126	468828	1309305,41	Картометрический метод	2,50	-
127	468843,15	1309299,22	Картометрический метод	2,50	-
128	468856,56	1309287,37	Картометрический метод	2,50	-
129	468866,56	1309260,13	Картометрический метод	2,50	-
130	468861,23	1309249,24	Картометрический метод	2,50	-
131	468882,05	1309223,41	Картометрический метод	2,50	-
132	468895,16	1309216,47	Картометрический метод	2,50	-
133	468899,64	1309210,42	Картометрический метод	2,50	-
134	468923,75	1309213,17	Картометрический метод	2,50	-
135	468951,3	1309220,05	Картометрический метод	2,50	-
136	468993,87	1309238,53	Картометрический метод	2,50	-
137	469014,06	1309275,15	Картометрический метод	2,50	-
1	469029,37	1309308,41	Картометрический метод	2,50	-
ЗУП(2)					
138	469187,97	1310016,56	Картометрический метод	2,50	-

Сведения о местоположении границ объекта

139	469270,55	1310052,07	Картометрический метод	2,50	-
140	469262,77	1310084,58	Картометрический метод	2,50	-
141	469164,46	1310212,88	Картометрический метод	2,50	-
142	469056,42	1310258,27	Картометрический метод	2,50	-
143	469020,73	1310271,03	Картометрический метод	2,50	-
144	468981,26	1310287,64	Картометрический метод	2,50	-
145	468899,64	1310318,32	Картометрический метод	2,50	-
146	468841,61	1310332,5	Картометрический метод	2,50	-
147	468814,05	1310310,55	Картометрический метод	2,50	-
148	468803,2	1310321,95	Картометрический метод	2,50	-
149	468789,33	1310336,52	Картометрический метод	2,50	-
150	468774,76	1310351,82	Картометрический метод	2,50	-
151	468759,51	1310367,84	Картометрический метод	2,50	-
152	468742,85	1310385,33	Картометрический метод	2,50	-
153	468734,66	1310393,93	Картометрический метод	2,50	-
154	468709,53	1310381,9	Картометрический метод	2,50	-
155	468692,08	1310373,54	Картометрический метод	2,50	-
156	468679,1	1310367,32	Картометрический метод	2,50	-
157	468744,14	1310290,1	Картометрический метод	2,50	-
158	468770,08	1310228,98	Картометрический метод	2,50	-
159	468676,33	1310171,12	Картометрический метод	2,50	-
160	468719,66	1310088,74	Картометрический метод	2,50	-
161	468843,37	1310082,28	Картометрический метод	2,50	-
162	468900,13	1310028,63	Картометрический метод	2,50	-
163	468964,49	1309982,07	Картометрический метод	2,50	-
164	469054,17	1309980,93	Картометрический метод	2,50	-
165	469121,88	1309970,74	Картометрический метод	2,50	-
138	469187,97	1310016,56	Картометрический метод	2,50	-
166	469058,51	1310176,84	Картометрический метод	2,50	-
167	469086,67	1310206,39	Картометрический метод	2,50	-
168	469083,02	1310224,02	Картометрический метод	2,50	-
169	469064,63	1310247,7	Картометрический метод	2,50	-
170	469053,03	1310258,95	Картометрический метод	2,50	-
171	469047,65	1310261,05	Картометрический метод	2,50	-
172	469016,92	1310228,79	Картометрический метод	2,50	-
173	469032,36	1310213,83	Картометрический метод	2,50	-
174	469026,33	1310207,5	Картометрический метод	2,50	-
175	469023,22	1310209,47	Картометрический метод	2,50	-
176	468991,01	1310154,6	Картометрический метод	2,50	-
177	468944,5	1310106,23	Картометрический метод	2,50	-
178	468941,95	1310103,54	Картометрический метод	2,50	-
179	468944,36	1310101,27	Картометрический метод	2,50	-
180	468972,01	1310075,11	Картометрический метод	2,50	-
181	469016,62	1310121,89	Картометрический метод	2,50	-
182	469011,71	1310125,99	Картометрический метод	2,50	-
183	469058,89	1310176,49	Картометрический метод	2,50	-
166	469058,51	1310176,84	Картометрический метод	2,50	-
ЗУ1(3)					
184	468943,84	1310540,33	Картометрический метод	2,50	-
185	469125,52	1310869,61	Картометрический метод	2,50	-

Сведения о местоположении границ объекта

186	469050,31	1310915,14	Картометрический метод	2,50	-
187	468864,95	1310576,86	Картометрический метод	2,50	-
188	468932,53	1310519,83	Картометрический метод	2,50	-
184	468943,84	1310540,33	Картометрический метод	2,50	-
ЗУ1(4)					
189	468272,8	1310178,51	Картометрический метод	2,50	-
190	468213,6	1310247,77	Картометрический метод	2,50	-
191	467553,83	1309628,92	Картометрический метод	2,50	-
192	467618,33	1309564,63	Картометрический метод	2,50	-
189	468272,8	1310178,51	Картометрический метод	2,50	-

3. Сведения о характерных точках части (частей) границы объекта

Обозначение характерных точек части границы	Координаты, м		Метод определения координат характерной точки	Средняя квадратическая погрешность положения характерной точки (М), м	Описание обозначения точки на местности (при наличии)
	X	Y			
1	2	3	4	5	6
Часть № :					
-	-	-	-	-	-

План границ объекта



Используемые условные знаки и обозначения:

Масштаб 1:10000

● 1 - характерная точка контура, сведения о которой позволяют однозначно определить её на местности

----- - линия образующая часть контура, сведения о которой достаточны для определения её местоположения

Подпись Дата «.....» г.

Место для оттиска печати (при наличии) лица, составившего описание местоположения границ объекта

ОПИСАНИЕ МЕСТОПОЛОЖЕНИЯ ГРАНИЦ

4.3 - Иные зоны сельскохозяйственного назначения

(наименование объекта местоположение границ, которого описано (далее - объект)

Раздел I

Сведения об объекте		
№ п/п	Характеристики объекта	Описание характеристик
1	2	3
1	Местоположение объекта	<i>Российская Федерация, Рязанская область, р-н Рыбновский, с/п Вакинское</i>
2	Площадь объекта \pm величина погрешности определения площади ($P \pm \Delta P$)	<i>1832665 кв.м. \pm 1160 кв.м.</i>
3	Иные характеристики объекта	<i>Номер зоны: -</i>

Раздел 2

Сведения о местоположении границ объекта					
1. Система координат <u>МСК-62</u>					
2. Сведения о характерных точках границ объекта					
Обозначение характерных точек границ	Координаты, м		Метод определения координат характерной точки	Средняя квадратическая погрешность положения характерной точки (М), м	Описание обозначения точки на местности (при наличии)
	X	Y			
1	2	3	4	5	6
ЗУ1(1)					
1	467063,35	1313161,35	Картометрический метод	2,50	-
2	466999,4	1313164,31	Картометрический метод	2,50	-
3	466983,74	1313166,26	Картометрический метод	2,50	-
4	466964,62	1313168,85	Картометрический метод	2,50	-
5	466935,58	1313170,29	Картометрический метод	2,50	-
6	466938,58	1313184,43	Картометрический метод	2,50	-
7	466940,31	1313195,98	Картометрический метод	2,50	-
8	466942,24	1313208,85	Картометрический метод	2,50	-
9	466940,41	1313229,6	Картометрический метод	2,50	-
10	466932,47	1313260,12	Картометрический метод	2,50	-
11	466924,52	1313284,54	Картометрический метод	2,50	-
12	466913,57	1313301,59	Картометрический метод	2,50	-
13	466901,96	1313310,14	Картометрический метод	2,50	-
14	466887,91	1313310,75	Картометрический метод	2,50	-
15	466874,47	1313307,7	Картометрический метод	2,50	-
16	466868,34	1313304,75	Картометрический метод	2,50	-
17	466856,75	1313299,15	Картометрический метод	2,50	-
18	466844,53	1313293,66	Картометрический метод	2,50	-
19	466828,04	1313293,05	Картометрический метод	2,50	-
20	466817,04	1313295,49	Картометрический метод	2,50	-
21	466805,9	1313303,94	Картометрический метод	2,50	-
22	466799,33	1313308,92	Картометрический метод	2,50	-
23	466795	1313314,97	Картометрический метод	2,50	-
24	466787,11	1313326,01	Картометрический метод	2,50	-
25	466784,66	1313341,27	Картометрический метод	2,50	-
26	466788,94	1313360,2	Картометрический метод	2,50	-
27	466798,72	1313372,4	Картометрический метод	2,50	-
28	466809,71	1313387,67	Картометрический метод	2,50	-
29	466825,6	1313405,98	Картометрический метод	2,50	-
30	466842,04	1313419,99	Картометрический метод	2,50	-
31	466862,2	1313438,3	Картометрический метод	2,50	-
32	466879,13	1313455,34	Картометрический метод	2,50	-
33	467026,11	1313452,25	Картометрический метод	2,50	-
34	467026,51	1313459,46	Картометрический метод	2,50	-
35	466981,38	1313317,08	Картометрический метод	2,50	-
36	466977,52	1313296,72	Картометрический метод	2,50	-
37	466977,3	1313274,38	Картометрический метод	2,50	-
38	466986,64	1313263,75	Картометрический метод	2,50	-

Сведения о местоположении границ объекта

39	467030,84	1313263,36	Картометрический метод	2,50	-
40	467089,46	1313265,31	Картометрический метод	2,50	-
41	467215,56	1313299,65	Картометрический метод	2,50	-
42	467255,4	1313299,79	Картометрический метод	2,50	-
43	467328,12	1313279,49	Картометрический метод	2,50	-
44	467421,49	1313277,58	Картометрический метод	2,50	-
45	467658,95	1313272,23	Картометрический метод	2,50	-
46	467742,52	1313272,37	Картометрический метод	2,50	-
47	467771,51	1313271,67	Картометрический метод	2,50	-
48	467770,9	1313247,25	Картометрический метод	2,50	-
49	467742,91	1313230,24	Картометрический метод	2,50	-
50	467657,36	1313219,88	Картометрический метод	2,50	-
51	467537,76	1313205,68	Картометрический метод	2,50	-
52	467304,56	1313179,2	Картометрический метод	2,50	-
53	467221,87	1313169,95	Картометрический метод	2,50	-
54	467198,86	1313168,13	Картометрический метод	2,50	-
55	467177,38	1313165,03	Картометрический метод	2,50	-
1	467063,35	1313161,35	Картометрический метод	2,50	-
ЗУ(2)					
56	470565,17	1315761,72	Картометрический метод	2,50	-
57	470568,16	1315797,05	Картометрический метод	2,50	-
58	470568,01	1315797,19	Картометрический метод	2,50	-
59	470558,5	1315798,71	Картометрический метод	2,50	-
60	470505,97	1315775,17	Картометрический метод	2,50	-
61	470466	1315789,63	Картометрический метод	2,50	-
62	470294,58	1315932,82	Картометрический метод	2,50	-
63	470306,54	1315945,79	Картометрический метод	2,50	-
64	470302,63	1315947,48	Картометрический метод	2,50	-
65	470392,72	1316046,42	Картометрический метод	2,50	-
66	470392,46	1316052,25	Картометрический метод	2,50	-
67	470391,88	1316079,49	Картометрический метод	2,50	-
68	470391,77	1316084,5	Картометрический метод	2,50	-
69	470390,92	1316124,37	Картометрический метод	2,50	-
70	470390,51	1316143,49	Картометрический метод	2,50	-
71	470390,11	1316162,41	Картометрический метод	2,50	-
72	470389,98	1316168,42	Картометрический метод	2,50	-
73	470388,84	1316221,66	Картометрический метод	2,50	-
74	470387,69	1316274,9	Картометрический метод	2,50	-
75	470387,56	1316280,91	Картометрический метод	2,50	-
76	470386,98	1316307,06	Картометрический метод	2,50	-
77	470281,7	1316369,82	Картометрический метод	2,50	-
78	470259,49	1316383,06	Картометрический метод	2,50	-
79	470262,49	1316349,75	Картометрический метод	2,50	-
80	470269,63	1316291,18	Картометрический метод	2,50	-
81	470277,67	1316159,72	Картометрический метод	2,50	-
82	470283,22	1316082,94	Картометрический метод	2,50	-
83	470292,33	1315952,06	Картометрический метод	2,50	-
84	470293,12	1315946,48	Картометрический метод	2,50	-
85	470301,51	1315859,45	Картометрический метод	2,50	-
86	470311,94	1315728,78	Картометрический метод	2,50	-
87	470316,27	1315669,55	Картометрический метод	2,50	-

Сведения о местоположении границ объекта

88	470326,2	1315548,09	Картометрический метод	2,50	-
89	470328,25	1315488,69	Картометрический метод	2,50	-
90	470326,53	1315479,98	Картометрический метод	2,50	-
91	470331,05	1315481,25	Картометрический метод	2,50	-
92	470336,6	1315501,71	Картометрический метод	2,50	-
93	470357,19	1315502,29	Картометрический метод	2,50	-
94	470367,5	1315583,02	Картометрический метод	2,50	-
95	470358,66	1315582,93	Картометрический метод	2,50	-
96	470387,13	1315687,82	Картометрический метод	2,50	-
97	470406,97	1315692,74	Картометрический метод	2,50	-
98	470564,25	1315760,75	Картометрический метод	2,50	-
56	470565,17	1315761,72	Картометрический метод	2,50	-
ЗУ1(3)					
99	469646,87	1317628,07	Картометрический метод	2,50	-
100	469647,55	1317614,46	Картометрический метод	2,50	-
101	469638,36	1317635,39	Картометрический метод	2,50	-
102	469533,55	1317607,7	Картометрический метод	2,50	-
103	469531,97	1317581,63	Картометрический метод	2,50	-
104	469429,53	1317543,44	Картометрический метод	2,50	-
105	469341,76	1317480,89	Картометрический метод	2,50	-
106	469320,24	1317493,29	Картометрический метод	2,50	-
107	469350,01	1317510,79	Картометрический метод	2,50	-
108	469406,93	1317536,16	Картометрический метод	2,50	-
109	469444,48	1317560,56	Картометрический метод	2,50	-
110	469455,87	1317577,19	Картометрический метод	2,50	-
111	469464,62	1317609,56	Картометрический метод	2,50	-
112	469469,84	1317698,76	Картометрический метод	2,50	-
113	469468,08	1317724,13	Картометрический метод	2,50	-
114	469478,6	1317727,64	Картометрический метод	2,50	-
115	469487,36	1317739,89	Картометрический метод	2,50	-
116	469495,23	1317763,51	Картометрический метод	2,50	-
117	469496,11	1317806,39	Картометрический метод	2,50	-
118	469496,61	1317839,57	Картометрический метод	2,50	-
119	469387,48	1317779,38	Картометрический метод	2,50	-
120	469336,77	1317764,64	Картометрический метод	2,50	-
121	469265,51	1317736,87	Картометрический метод	2,50	-
122	469235,42	1317780,94	Картометрический метод	2,50	-
123	469220,53	1317806,31	Картометрический метод	2,50	-
124	469204,77	1317821,19	Картометрический метод	2,50	-
125	469195,1	1317823,61	Картометрический метод	2,50	-
126	469170,62	1317825,57	Картометрический метод	2,50	-
127	469152,23	1317829,94	Картометрический метод	2,50	-
128	469132,09	1317845,69	Картометрический метод	2,50	-
129	469093,76	1317884,65	Картометрический метод	2,50	-
130	469017,88	1317967,43	Картометрический метод	2,50	-
131	468921,59	1317872,94	Картометрический метод	2,50	-
132	468936,83	1317839,07	Картометрический метод	2,50	-
133	469131,2	1317536,65	Картометрический метод	2,50	-
134	469135,7	1317531,2	Картометрический метод	2,50	-
135	469085,05	1317500,6	Картометрический метод	2,50	-
136	468947,58	1317422,72	Картометрический метод	2,50	-

Сведения о местоположении границ объекта

137	469165,41	1317164,64	Картометрический метод	2,50	-
138	469206,91	1317090,73	Картометрический метод	2,50	-
139	469218,11	1317077,16	Картометрический метод	2,50	-
140	469231,18	1317061,33	Картометрический метод	2,50	-
141	469246,03	1317043,3	Картометрический метод	2,50	-
142	469347,05	1316920,93	Картометрический метод	2,50	-
143	469356,88	1316909,01	Картометрический метод	2,50	-
144	469371,46	1316890,62	Картометрический метод	2,50	-
145	469383,74	1316876,47	Картометрический метод	2,50	-
146	469392,6	1316865,73	Картометрический метод	2,50	-
147	469404,26	1316851,61	Картометрический метод	2,50	-
148	469417,92	1316835,05	Картометрический метод	2,50	-
149	469429,18	1316821,41	Картометрический метод	2,50	-
150	469440,16	1316808,1	Картометрический метод	2,50	-
151	469450,58	1316795,48	Картометрический метод	2,50	-
152	469460,94	1316782,93	Картометрический метод	2,50	-
153	469472,64	1316768,75	Картометрический метод	2,50	-
154	469488,41	1316749,64	Картометрический метод	2,50	-
155	469498,4	1316737,53	Картометрический метод	2,50	-
156	469714,8	1316753,24	Картометрический метод	2,50	-
157	470008,16	1316779,95	Картометрический метод	2,50	-
158	470053,18	1316768,7	Картометрический метод	2,50	-
159	470032,97	1316830,03	Картометрический метод	2,50	-
160	470028,33	1316849,86	Картометрический метод	2,50	-
161	470022,74	1316878,12	Картометрический метод	2,50	-
162	470000,77	1316951,12	Картометрический метод	2,50	-
163	469969,7	1317058,95	Картометрический метод	2,50	-
164	469968,53	1317062,99	Картометрический метод	2,50	-
165	469914,68	1317249,88	Картометрический метод	2,50	-
166	469849,55	1317447,9	Картометрический метод	2,50	-
167	469841,62	1317453,28	Картометрический метод	2,50	-
168	469823,19	1317500,4	Картометрический метод	2,50	-
169	469819,8	1317498,37	Картометрический метод	2,50	-
170	469795,92	1317495,13	Картометрический метод	2,50	-
171	469778,84	1317492,82	Картометрический метод	2,50	-
172	469770,39	1317491,71	Картометрический метод	2,50	-
173	469749,1	1317489,83	Картометрический метод	2,50	-
174	469696,35	1317485,18	Картометрический метод	2,50	-
175	469577,15	1317476,12	Картометрический метод	2,50	-
176	469575,87	1317521,62	Картометрический метод	2,50	-
177	469690,39	1317530,92	Картометрический метод	2,50	-
178	469682,81	1317538,38	Картометрический метод	2,50	-
179	469669,51	1317556,62	Картометрический метод	2,50	-
180	469661,57	1317580,73	Картометрический метод	2,50	-
181	469655,4	1317608,37	Картометрический метод	2,50	-
99	469646,87	1317628,07	Картометрический метод	2,50	-
ЭВ1(4)					
182	469658,49	1318433,06	Картометрический метод	2,50	-
183	469650,57	1318485,33	Картометрический метод	2,50	-
184	469578	1318474,34	Картометрический метод	2,50	-
185	469568,08	1318473,12	Картометрический метод	2,50	-

Сведения о местоположении границ объекта

186	469557,63	1318471,83	Картометрический метод	2,50	-
187	469577,58	1318418,82	Картометрический метод	2,50	-
182	469658,49	1318433,06	Картометрический метод	2,50	-
ЗУ1(5)					
188	469498,98	1318859,25	Картометрический метод	2,50	-
189	469510,95	1318883,16	Картометрический метод	2,50	-
190	469482,69	1318875,63	Картометрический метод	2,50	-
191	469461,42	1318897,01	Картометрический метод	2,50	-
192	469457,11	1318903,68	Картометрический метод	2,50	-
193	469489	1318914,98	Картометрический метод	2,50	-
194	469481,48	1318926,81	Картометрический метод	2,50	-
195	469451,69	1318915,69	Картометрический метод	2,50	-
196	469418,37	1318903,26	Картометрический метод	2,50	-
197	469422,49	1318891,41	Картометрический метод	2,50	-
198	469439,38	1318842,83	Картометрический метод	2,50	-
199	469444,69	1318844,29	Картометрический метод	2,50	-
188	469498,98	1318859,25	Картометрический метод	2,50	-
ЗУ1(6)					
200	469357,24	1319526,62	Картометрический метод	2,50	-
201	469345,37	1319563,98	Картометрический метод	2,50	-
202	469335,8	1319579,9	Картометрический метод	2,50	-
203	469334,8	1319582,39	Картометрический метод	2,50	-
204	469330,55	1319581,19	Картометрический метод	2,50	-
205	469318,42	1319518,75	Картометрический метод	2,50	-
206	469313,09	1319517,29	Картометрический метод	2,50	-
207	469266,57	1319365,27	Картометрический метод	2,50	-
208	469316,08	1319364,64	Картометрический метод	2,50	-
209	469334,64	1319386,32	Картометрический метод	2,50	-
210	469316,22	1319418,39	Картометрический метод	2,50	-
211	469318,7	1319498,96	Картометрический метод	2,50	-
212	469331,75	1319521,45	Картометрический метод	2,50	-
200	469357,24	1319526,62	Картометрический метод	2,50	-
ЗУ1(7)					
213	469313,83	1319645,69	Картометрический метод	2,50	-
214	469435,39	1320041,38	Картометрический метод	2,50	-
215	469012,73	1320146,95	Картометрический метод	2,50	-
216	469058,93	1320324,24	Картометрический метод	2,50	-
217	468930,1	1320353,64	Картометрический метод	2,50	-
218	468833,92	1319927,1	Картометрический метод	2,50	-
219	468787,39	1319756,29	Картометрический метод	2,50	-
220	468897,72	1319733,11	Картометрический метод	2,50	-
213	469313,83	1319645,69	Картометрический метод	2,50	-
ЗУ1(8)					
221	465014,63	1320751,01	Картометрический метод	2,50	-
222	464974,52	1320747,01	Картометрический метод	2,50	-
223	464951,3	1320744,69	Картометрический метод	2,50	-
224	464864,19	1320767,91	Картометрический метод	2,50	-
225	464833,02	1320779,63	Картометрический метод	2,50	-
226	464808,24	1320788,95	Картометрический метод	2,50	-
227	464790,01	1320808,61	Картометрический метод	2,50	-
228	464753,63	1320865,03	Картометрический метод	2,50	-
229	464738,85	1320956,07	Картометрический метод	2,50	-

Сведения о местоположении границ объекта

230	464741,62	1320994,67	Картометрический метод	2,50	-
231	464740,27	1321036,67	Картометрический метод	2,50	-
232	464735,47	1321070,79	Картометрический метод	2,50	-
233	464760,42	1321208,74	Картометрический метод	2,50	-
234	464771,56	1321254,07	Картометрический метод	2,50	-
235	464787,56	1321329,55	Картометрический метод	2,50	-
236	464781,52	1321329,99	Картометрический метод	2,50	-
237	464766,42	1321331,14	Картометрический метод	2,50	-
238	464746,51	1321332,81	Картометрический метод	2,50	-
239	464711,88	1321334,43	Картометрический метод	2,50	-
240	464681,29	1321336,37	Картометрический метод	2,50	-
241	464651,88	1321338,47	Картометрический метод	2,50	-
242	464637,39	1321339,43	Картометрический метод	2,50	-
243	464636,2	1321320,96	Картометрический метод	2,50	-
244	464597,14	1321300,99	Картометрический метод	2,50	-
245	464595,17	1321300,64	Картометрический метод	2,50	-
246	464588,8	1321305,09	Картометрический метод	2,50	-
247	464564,03	1321300,62	Картометрический метод	2,50	-
248	464561,75	1321300,21	Картометрический метод	2,50	-
249	464559,79	1321299,86	Картометрический метод	2,50	-
250	464522,39	1321293,12	Картометрический метод	2,50	-
251	464520,42	1321292,77	Картометрический метод	2,50	-
252	464477,66	1321300,57	Картометрический метод	2,50	-
253	464479,71	1321325,27	Картометрический метод	2,50	-
254	464429,26	1321334,81	Картометрический метод	2,50	-
255	464420,8	1321351	Картометрический метод	2,50	-
256	464418,5	1321367,1	Картометрический метод	2,50	-
257	464431,6	1321394	Картометрический метод	2,50	-
258	464430,1	1321437,8	Картометрический метод	2,50	-
259	464443,32	1321463,87	Картометрический метод	2,50	-
260	464456,92	1321477,54	Картометрический метод	2,50	-
261	464448,3	1321491,94	Картометрический метод	2,50	-
262	464433,89	1321505,36	Картометрический метод	2,50	-
263	464429,95	1321509,03	Картометрический метод	2,50	-
264	464424,34	1321514,24	Картометрический метод	2,50	-
265	464424,28	1321515,21	Картометрический метод	2,50	-
266	464423,05	1321515,85	Картометрический метод	2,50	-
267	464419,18	1321572,64	Картометрический метод	2,50	-
268	464418,48	1321587,29	Картометрический метод	2,50	-
269	464418,12	1321589,9	Картометрический метод	2,50	-
270	464414,34	1321591,23	Картометрический метод	2,50	-
271	464413,74	1321590,55	Картометрический метод	2,50	-
272	464377,84	1321604,42	Картометрический метод	2,50	-
273	464369,01	1321613,8	Картометрический метод	2,50	-
274	464360,01	1321633,59	Картометрический метод	2,50	-
275	464346,77	1321662,7	Картометрический метод	2,50	-
276	464272,36	1321713,06	Картометрический метод	2,50	-
277	464266,59	1321726,49	Картометрический метод	2,50	-
278	464259,9	1321732,02	Картометрический метод	2,50	-
279	464236,3	1321747,19	Картометрический метод	2,50	-
280	464192,67	1321704,2	Картометрический метод	2,50	-

Сведения о местоположении границ объекта

281	464187,44	1321693,79	Картометрический метод	2,50	-
282	464163,61	1321613,69	Картометрический метод	2,50	-
283	464158,37	1321587,13	Картометрический метод	2,50	-
284	464151,72	1321532,61	Картометрический метод	2,50	-
285	464151,01	1321526,81	Картометрический метод	2,50	-
286	464145,21	1321479,29	Картометрический метод	2,50	-
287	464151,36	1321473,68	Картометрический метод	2,50	-
288	464224,23	1321407,11	Картометрический метод	2,50	-
289	464241,59	1321345,09	Картометрический метод	2,50	-
290	464246,29	1321328,28	Картометрический метод	2,50	-
291	464254,83	1321297,76	Картометрический метод	2,50	-
292	464255,21	1321293,04	Картометрический метод	2,50	-
293	464263,18	1321193,04	Картометрический метод	2,50	-
294	464292,6	1321187,92	Картометрический метод	2,50	-
295	464385,19	1321126,56	Картометрический метод	2,50	-
296	464371,21	1320876,87	Картометрический метод	2,50	-
297	464376,57	1320873,84	Картометрический метод	2,50	-
298	464425,58	1320876,3	Картометрический метод	2,50	-
299	464499,47	1320857,05	Картометрический метод	2,50	-
300	464542,88	1320869,09	Картометрический метод	2,50	-
301	464557,73	1320866,05	Картометрический метод	2,50	-
302	464577,7	1320861,95	Картометрический метод	2,50	-
303	464628,31	1320811	Картометрический метод	2,50	-
304	464649,67	1320793,71	Картометрический метод	2,50	-
305	464658,88	1320797,45	Картометрический метод	2,50	-
306	464707,94	1320784,98	Картометрический метод	2,50	-
307	464713,62	1320783,54	Картометрический метод	2,50	-
308	464733,31	1320753,95	Картометрический метод	2,50	-
309	464760,7	1320730,39	Картометрический метод	2,50	-
310	464791,31	1320704,06	Картометрический метод	2,50	-
311	464799,71	1320694,49	Картометрический метод	2,50	-
312	464802,88	1320690,88	Картометрический метод	2,50	-
313	464815,93	1320681,57	Картометрический метод	2,50	-
314	464841,14	1320665,25	Картометрический метод	2,50	-
315	464856,74	1320649,85	Картометрический метод	2,50	-
316	464860,38	1320646,26	Картометрический метод	2,50	-
317	464875,74	1320619,78	Картометрический метод	2,50	-
318	464902,31	1320583,47	Картометрический метод	2,50	-
319	464925,39	1320555,34	Картометрический метод	2,50	-
320	464934,29	1320511,09	Картометрический метод	2,50	-
321	464935,96	1320467,65	Картометрический метод	2,50	-
322	464938,17	1320442,58	Картометрический метод	2,50	-
323	464957,2	1320403,48	Картометрический метод	2,50	-
324	464976,54	1320384,87	Картометрический метод	2,50	-
325	464999,97	1320367,11	Картометрический метод	2,50	-
326	465008,68	1320370,74	Картометрический метод	2,50	-
327	465011,65	1320640,08	Картометрический метод	2,50	-
328	465013,23	1320639,58	Картометрический метод	2,50	-
329	465015,95	1320647,77	Картометрический метод	2,50	-
330	465014,06	1320648,4	Картометрический метод	2,50	-
331	465012,23	1320647,49	Картометрический метод	2,50	-

Сведения о местоположении границ объекта

332	465016,06	1320710,39	Картометрический метод	2,50	-
333	465018,26	1320745,34	Картометрический метод	2,50	-
221	465014,63	1320751,01	Картометрический метод	2,50	-
331(9)					
334	463779,71	1320286,43	Картометрический метод	2,50	-
335	463773,01	1320232,84	Картометрический метод	2,50	-
336	463687,4	1320046,68	Картометрический метод	2,50	-
337	463687,89	1320024,19	Картометрический метод	2,50	-
338	463691,49	1319975,59	Картометрический метод	2,50	-
339	463679,13	1319947,74	Картометрический метод	2,50	-
340	463652,17	1319916,46	Картометрический метод	2,50	-
341	463484,83	1319766,48	Картометрический метод	2,50	-
342	463451,47	1319705	Картометрический метод	2,50	-
343	463426,83	1319632,79	Картометрический метод	2,50	-
344	463419,42	1319616,69	Картометрический метод	2,50	-
345	463289,97	1319515,57	Картометрический метод	2,50	-
346	463320,86	1319476,65	Картометрический метод	2,50	-
347	463338,75	1319483,34	Картометрический метод	2,50	-
348	463397,15	1319510,46	Картометрический метод	2,50	-
349	463452,24	1319542,55	Картометрический метод	2,50	-
350	463465,38	1319540,42	Картометрический метод	2,50	-
351	463514,58	1319484,17	Картометрический метод	2,50	-
352	463557,46	1319425,14	Картометрический метод	2,50	-
353	463555,06	1319413	Картометрический метод	2,50	-
354	463527,68	1319372,47	Картометрический метод	2,50	-
355	463459,49	1319305,59	Картометрический метод	2,50	-
356	463485,44	1319275,64	Картометрический метод	2,50	-
357	463533,2	1319207,31	Картометрический метод	2,50	-
358	463627,21	1319310,78	Картометрический метод	2,50	-
359	463663,67	1319407,09	Картометрический метод	2,50	-
360	463684,76	1319417,54	Картометрический метод	2,50	-
361	463712,45	1319410,06	Картометрический метод	2,50	-
362	463831	1319546,39	Картометрический метод	2,50	-
363	463844,53	1319561,94	Картометрический метод	2,50	-
364	463896,9	1319706,94	Картометрический метод	2,50	-
365	463917,01	1319762,61	Картометрический метод	2,50	-
366	463927,59	1319791,9	Картометрический метод	2,50	-
367	464008,07	1320014,72	Картометрический метод	2,50	-
368	464062,3	1320164,85	Картометрический метод	2,50	-
369	464078,82	1320210,6	Картометрический метод	2,50	-
370	464085,52	1320251,41	Картометрический метод	2,50	-
371	464081,54	1320251,87	Картометрический метод	2,50	-
334	463779,71	1320286,43	Картометрический метод	2,50	-

3. Сведения о характерных точках части (частей) границы объекта

Обозначение характерных точек части границы	Координаты, м		Метод определения координат характерной точки	Средняя квадратическая погрешность положения характерной точки (М), м	Описание обозначения точки на местности (при наличии)
	X	Y			

Сведения о местоположении границ объекта					
1	2	3	4	5	6
Часть № -					
-	-	-	-	-	-

План границ объекта



Используемые условные знаки и обозначения:

- — характерная точка участка, сведения о которой сообщаются индивидуально посредством общедоступных средств связи;
- — линия оброчного или иного характера, сведения о которой сообщаются для предоставления ей местоположения;

Подпись: _____ Дата: «__» ____ г.

Место для отвода печати (при наличии) либо, в противном случае, местоположения границ объекта

Масштаб 1:25000

ОПИСАНИЕ МЕСТОПОЛОЖЕНИЯ ГРАНИЦ

4.4 - Производственная зона сельскохозяйственных предприятий

(наименование объекта местоположение границ, которого описано (далее - объект)

Раздел I

Сведения об объекте		
№ п/п	Характеристики объекта	Описание характеристик
1	2	3
1	Местоположение объекта	<i>Российская Федерация, Рязанская область, р-н Рыбновский, с/п Вакинское</i>
2	Площадь объекта \pm величина погрешности определения площади ($P \pm \Delta P$)	<i>20961,14 кв.м. \pm 838 кв.м.</i>
3	Иные характеристики объекта	<i>Номер зоны: -</i>

Раздел 2

Сведения о местоположении границ объекта					
1. Система координат <u>МСК-62</u>					
2. Сведения о характерных точках границ объекта					
Обозначение характерных точек границ	Координаты, м		Метод определения координат характерной точки	Средняя квадратическая погрешность положения характерной точки (М), м	Описание обозначения точки на местности (при наличии)
	X	Y			
1	2	3	4	5	6
ЗУ1(1)					
1	470320,69	1313343,77	Картометрический метод	2,50	-
2	470332,17	1313360,72	Картометрический метод	2,50	-
3	470333,22	1313375,89	Картометрический метод	2,50	-
4	470341,31	1313383,88	Картометрический метод	2,50	-
5	470348,56	1313427,02	Картометрический метод	2,50	-
6	470351,83	1313471,85	Картометрический метод	2,50	-
7	470347,03	1313487,47	Картометрический метод	2,50	-
8	470361,25	1313531,46	Картометрический метод	2,50	-
9	470380,19	1313564,53	Картометрический метод	2,50	-
10	470397,98	1313558,96	Картометрический метод	2,50	-
11	470412,96	1313589,28	Картометрический метод	2,50	-
12	470428,68	1313608,45	Картометрический метод	2,50	-
13	470441,09	1313637,83	Картометрический метод	2,50	-
14	470452,67	1313670,23	Картометрический метод	2,50	-
15	470454,54	1313684,64	Картометрический метод	2,50	-
16	470453,22	1313728,75	Картометрический метод	2,50	-
17	470449,57	1313759,66	Картометрический метод	2,50	-
18	470334,32	1313823,95	Картометрический метод	2,50	-
19	470319,87	1313843,9	Картометрический метод	2,50	-
20	470263,87	1313886,41	Картометрический метод	2,50	-
21	470254,37	1313892,48	Картометрический метод	2,50	-
22	470211,53	1313917,68	Картометрический метод	2,50	-
23	470200,31	1313919,2	Картометрический метод	2,50	-
24	470096,49	1313977,5	Картометрический метод	2,50	-
25	470084,8	1313956,57	Картометрический метод	2,50	-
26	470083,12	1313953,7	Картометрический метод	2,50	-
27	470081,54	1313954,33	Картометрический метод	2,50	-
28	470077,18	1313941,5	Картометрический метод	2,50	-
29	470057,23	1313887,48	Картометрический метод	2,50	-
30	470005,2	1313746,27	Картометрический метод	2,50	-
31	469948,7	1313593,75	Картометрический метод	2,50	-
32	469922,9	1313513,76	Картометрический метод	2,50	-
33	469912,62	1313471,27	Картометрический метод	2,50	-
34	469904,87	1313459,99	Картометрический метод	2,50	-
35	469908,66	1313438,07	Картометрический метод	2,50	-
36	469984,54	1313399,76	Картометрический метод	2,50	-
37	470021,52	1313389,39	Картометрический метод	2,50	-
38	470064,17	1313385,33	Картометрический метод	2,50	-

Сведения о местоположении границ объекта

39	470092,51	1313384,64	Картометрический метод	2,50	-
40	470120,42	1313386,51	Картометрический метод	2,50	-
41	470122,68	1313386,66	Картометрический метод	2,50	-
42	470144,46	1313386,96	Картометрический метод	2,50	-
43	470164,23	1313383,57	Картометрический метод	2,50	-
44	470190,4	1313372,36	Картометрический метод	2,50	-
45	470194,66	1313348,53	Картометрический метод	2,50	-
1	470320,69	1313343,77	Картометрический метод	2,50	-
ЗУ1(2)					
46	469850,79	1313996,53	Картометрический метод	2,50	-
47	469860,5	1314002,81	Картометрический метод	2,50	-
48	469868,37	1313987,93	Картометрический метод	2,50	-
49	469875,68	1313974,1	Картометрический метод	2,50	-
50	469950,07	1314011,59	Картометрический метод	2,50	-
51	469989,08	1314026,31	Картометрический метод	2,50	-
52	469992,81	1314030,86	Картометрический метод	2,50	-
53	469992,76	1314046,8	Картометрический метод	2,50	-
54	469992,7	1314063,31	Картометрический метод	2,50	-
55	469989,17	1314102,36	Картометрический метод	2,50	-
56	469969,95	1314190,6	Картометрический метод	2,50	-
57	469958,91	1314239,77	Картометрический метод	2,50	-
58	469955,91	1314269,07	Картометрический метод	2,50	-
59	469756,24	1314252,86	Картометрический метод	2,50	-
60	469747,12	1314254,12	Картометрический метод	2,50	-
61	468978,77	1313894,56	Картометрический метод	2,50	-
62	468872,58	1314122,9	Картометрический метод	2,50	-
63	468679,88	1314033,94	Картометрический метод	2,50	-
64	468150,18	1313787,86	Картометрический метод	2,50	-
65	468251,78	1313611,97	Картометрический метод	2,50	-
66	468399,63	1313356,02	Картометрический метод	2,50	-
67	468562,42	1313388,52	Картометрический метод	2,50	-
68	468641,51	1313415,39	Картометрический метод	2,50	-
69	468702,67	1313440,86	Картометрический метод	2,50	-
70	469260,21	1313707,77	Картометрический метод	2,50	-
71	469454,15	1313814,5	Картометрический метод	2,50	-
46	469850,79	1313996,53	Картометрический метод	2,50	-
ЗУ1(3)					
72	463648,42	1320331,68	Картометрический метод	2,50	-
73	463907,11	1321149,3	Картометрический метод	2,50	-
74	464127,15	1321677,59	Картометрический метод	2,50	-
75	464148,67	1321729,22	Картометрический метод	2,50	-
76	464186,35	1321808,12	Картометрический метод	2,50	-
77	464214,68	1321855,3	Картометрический метод	2,50	-
78	463681,49	1322078,61	Картометрический метод	2,50	-
79	463586,13	1322100,07	Картометрический метод	2,50	-
80	463548,89	1322119,12	Картометрический метод	2,50	-
81	463511,54	1322138,55	Картометрический метод	2,50	-
82	463515,2	1322143,4	Картометрический метод	2,50	-
83	463579,49	1322228,68	Картометрический метод	2,50	-
84	463668,43	1322320,05	Картометрический метод	2,50	-
85	463717,41	1322338,94	Картометрический метод	2,50	-

Сведения о местоположении границ объекта

86	464382,24	1322377,95	Картометрический метод	2,50	-
87	464503,24	1322382,17	Картометрический метод	2,50	-
88	464539,95	1322225,8	Картометрический метод	2,50	-
89	464543,04	1322214,38	Картометрический метод	2,50	-
90	464545,65	1322215,79	Картометрический метод	2,50	-
91	464549,17	1322208,99	Картометрический метод	2,50	-
92	464560,95	1322213,22	Картометрический метод	2,50	-
93	464947,49	1322430,84	Картометрический метод	2,50	-
94	464943,4	1322434,05	Картометрический метод	2,50	-
95	464858,65	1322387,16	Картометрический метод	2,50	-
96	464560,05	1322221,98	Картометрический метод	2,50	-
97	464557,5	1322233,09	Картометрический метод	2,50	-
98	464517,4	1322407,77	Картометрический метод	2,50	-
99	464519,41	1322423,44	Картометрический метод	2,50	-
100	464493,93	1322421,37	Картометрический метод	2,50	-
101	464056,88	1322386,66	Картометрический метод	2,50	-
102	463687,99	1322356,85	Картометрический метод	2,50	-
103	463641,64	1322353,27	Картометрический метод	2,50	-
104	463629,7	1322352,62	Картометрический метод	2,50	-
105	463611,5	1322331,54	Картометрический метод	2,50	-
106	463622,29	1322325,77	Картометрический метод	2,50	-
107	463484,53	1322154,58	Картометрический метод	2,50	-
108	463419,04	1322075,09	Картометрический метод	2,50	-
109	463309,32	1321764,01	Картометрический метод	2,50	-
110	463199,3	1321447,43	Картометрический метод	2,50	-
111	463232,52	1321434,11	Картометрический метод	2,50	-
112	463210,16	1321359,62	Картометрический метод	2,50	-
113	463179,97	1321280,44	Картометрический метод	2,50	-
114	463017,06	1320816,04	Картометрический метод	2,50	-
115	462990,18	1320711,44	Картометрический метод	2,50	-
116	462942,47	1320693,84	Картометрический метод	2,50	-
117	462919,59	1320656,73	Картометрический метод	2,50	-
118	462962,55	1320630,19	Картометрический метод	2,50	-
119	462949,29	1320586,76	Картометрический метод	2,50	-
120	462970,34	1320542,11	Картометрический метод	2,50	-
121	463040,36	1320587,49	Картометрический метод	2,50	-
122	463058,16	1320576,3	Картометрический метод	2,50	-
123	463090,54	1320566,96	Картометрический метод	2,50	-
124	463172,59	1320563,96	Картометрический метод	2,50	-
125	463236,37	1320573,99	Картометрический метод	2,50	-
126	463300,68	1320621,59	Картометрический метод	2,50	-
127	463343,38	1320629,73	Картометрический метод	2,50	-
128	463444,68	1320612	Картометрический метод	2,50	-
129	463526,39	1320612,97	Картометрический метод	2,50	-
130	463603,01	1320604,37	Картометрический метод	2,50	-
131	463631,33	1320579,78	Картометрический метод	2,50	-
132	463633,61	1320565,79	Картометрический метод	2,50	-
72	463648,42	1320551,68	Картометрический метод	2,50	-

3. Сведения о характерных точках части (частей) границы объекта

Сведения о местоположении границ объекта

Обозначение: характерных точек части границы	Координаты, м		Метод определения координат характерной точки	Средняя квадратическая погрешность положения характерной точки (M), м	Описание обозначения точки на местности (при наличии)
	X	Y			
1	2	3	4	5	6
Часть № 2					
-	-	-	-	-	-



Исходные условия записи и обозначения:

- 1 — характерная точка восточной стороны и северной стороны одноименно параллельных участков
- — линия образованная заземлением, с помощью которой допускается для определения ее истинного положения

Подпись: _____ Дата: « ____ » _____ г.

Место для вставки печати (при наличии) лица, составившего описание местоположения границ объекта

Масштаб 1:25000

ОПИСАНИЕ МЕСТОПОЛОЖЕНИЯ ГРАНИЦ

5.0 - Зоны рекреационного назначения

(наименование объекта местоположение границ, которого описано (далее - объект)

Раздел I

Сведения об объекте		
№ п/п	Характеристики объекта	Описание характеристик
1	2	3
1	Местоположение объекта	<i>Российская Федерация, Рязанская область, р-н Рыбновский, с/п Вакинское</i>
2	Площадь объекта \pm величина погрешности определения площади ($P \pm \Delta P$)	<i>21423171 кв.м. \pm 2139 кв.м.</i>
3	Иные характеристики объекта	<i>Номер зоны: -</i>

Раздел 2

Сведения о местоположении границ объекта					
1. Система координат <u>МСК-62</u>					
2. Сведения о характерных точках границ объекта					
Обозначение характерных точек границ	Координаты, м		Метод определения координат характерной точки	Средняя квадратическая погрешность положения характерной точки (М), м	Описание обозначения точки на местности (при наличии)
	X	Y			
1	2	3	4	5	6
ЗУ1(1)					
1	472630,65	1312087,3	Картометрический метод	2,50	-
2	472752,59	1312819,89	Картометрический метод	2,50	-
3	472752,6	1312819,91	Картометрический метод	2,50	-
4	472877,28	1313149,25	Картометрический метод	2,50	-
5	472877,29	1313149,28	Картометрический метод	2,50	-
6	473169,57	1313001,03	Картометрический метод	2,50	-
7	473335,53	1312918,08	Картометрический метод	2,50	-
8	473355,33	1312908,18	Картометрический метод	2,50	-
9	473380	1313010,05	Картометрический метод	2,50	-
10	473369,74	1313197,18	Картометрический метод	2,50	-
11	473374,04	1313282,6	Картометрический метод	2,50	-
12	473420,54	1313486,22	Картометрический метод	2,50	-
13	473430,47	1313578,06	Картометрический метод	2,50	-
14	473421,94	1313684,63	Картометрический метод	2,50	-
15	473444,95	1313861,03	Картометрический метод	2,50	-
16	473443,64	1313980,9	Картометрический метод	2,50	-
17	473451,57	1314045,54	Картометрический метод	2,50	-
18	473480,87	1314108,6	Картометрический метод	2,50	-
19	473495,42	1314155,99	Картометрический метод	2,50	-
20	473490,25	1314197,32	Картометрический метод	2,50	-
21	473472,67	1314268,11	Картометрический метод	2,50	-
22	473439,98	1314306,58	Картометрический метод	2,50	-
23	473351,3	1314364,42	Картометрический метод	2,50	-
24	473274,47	1314419,45	Картометрический метод	2,50	-
25	473211,88	1314463,36	Картометрический метод	2,50	-
26	473151,73	1314475,96	Картометрический метод	2,50	-
27	473099,7	1314458,93	Картометрический метод	2,50	-
28	472994,75	1314368,71	Картометрический метод	2,50	-
29	472939,59	1314351,06	Картометрический метод	2,50	-
30	472900,36	1314370,63	Картометрический метод	2,50	-
31	472876,98	1314412,01	Картометрический метод	2,50	-
32	472919,45	1314523,99	Картометрический метод	2,50	-
33	472926,9	1314618,86	Картометрический метод	2,50	-
34	472966,71	1314721,86	Картометрический метод	2,50	-
35	473014,86	1314878,6	Картометрический метод	2,50	-
36	472983,59	1314874,79	Картометрический метод	2,50	-
37	472947,13	1314886,48	Картометрический метод	2,50	-
38	472895,11	1314942,67	Картометрический метод	2,50	-

Сведения о местоположении границ объекта

39	472929,84	1314893,13	Картометрический метод	2,50	-
40	472899,41	1314822,92	Картометрический метод	2,50	-
41	472853,24	1314743,53	Картометрический метод	2,50	-
42	472812,51	1314653,86	Картометрический метод	2,50	-
43	472760,38	1314539,07	Картометрический метод	2,50	-
44	472726,44	1314455,13	Картометрический метод	2,50	-
45	472569,14	1314022,38	Картометрический метод	2,50	-
46	472407	1314004,61	Картометрический метод	2,50	-
47	472374,8	1313882,01	Картометрический метод	2,50	-
48	472319,86	1313689,63	Картометрический метод	2,50	-
49	472298,98	1313622,44	Картометрический метод	2,50	-
50	472146,93	1313119,48	Картометрический метод	2,50	-
51	472125,22	1312968,62	Картометрический метод	2,50	-
52	472073,43	1312717,47	Картометрический метод	2,50	-
53	472026,82	1312514,46	Картометрический метод	2,50	-
54	471946,66	1312320,33	Картометрический метод	2,50	-
55	471946,02	1312261,46	Картометрический метод	2,50	-
56	471921,98	1312113,04	Картометрический метод	2,50	-
57	471822,28	1311783,5	Картометрический метод	2,50	-
58	471695,93	1311626,32	Картометрический метод	2,50	-
59	471610,81	1311558,62	Картометрический метод	2,50	-
60	471497,35	1311440,76	Картометрический метод	2,50	-
61	471424,37	1311341,11	Картометрический метод	2,50	-
62	471278,66	1311138,74	Картометрический метод	2,50	-
63	471331,72	1311118,91	Картометрический метод	2,50	-
64	472061,34	1310845,77	Картометрический метод	2,50	-
65	472067,22	1310870,33	Картометрический метод	2,50	-
66	472073,65	1310954,69	Картометрический метод	2,50	-
67	472095,24	1311070,95	Картометрический метод	2,50	-
68	472103,99	1311171,66	Картометрический метод	2,50	-
69	472117,19	1311235,83	Картометрический метод	2,50	-
70	472148,07	1311290,95	Картометрический метод	2,50	-
71	472164,99	1311362,26	Картометрический метод	2,50	-
72	472182	1311418,35	Картометрический метод	2,50	-
73	472203,01	1311490,43	Картометрический метод	2,50	-
74	472205,74	1311532,62	Картометрический метод	2,50	-
75	472198,49	1311589,66	Картометрический метод	2,50	-
76	472200,84	1311644,94	Картометрический метод	2,50	-
77	472190,66	1311690,07	Картометрический метод	2,50	-
78	472202,78	1311707,04	Картометрический метод	2,50	-
79	472226,07	1311721,59	Картометрический метод	2,50	-
80	472269,03	1311764,3	Картометрический метод	2,50	-
81	472288,11	1311772,23	Картометрический метод	2,50	-
82	472319,72	1311776,97	Картометрический метод	2,50	-
83	472332,93	1311789,46	Картометрический метод	2,50	-
84	472345,97	1311825,85	Картометрический метод	2,50	-
85	472351,84	1311870,55	Картометрический метод	2,50	-
86	472361,67	1311886,69	Картометрический метод	2,50	-
87	472384,17	1311907,04	Картометрический метод	2,50	-
88	472400,82	1311913,47	Картометрический метод	2,50	-
89	472416,75	1311906,05	Картометрический метод	2,50	-

Сведения о местоположении границ объекта

90	472425,28	1311892,1	Картометрический метод	2,50	-
91	472432,09	1311839,79	Картометрический метод	2,50	-
92	472415,03	1311818,98	Картометрический метод	2,50	-
93	472410,55	1311807,15	Картометрический метод	2,50	-
94	472414,76	1311792,4	Картометрический метод	2,50	-
95	472445,81	1311761,93	Картометрический метод	2,50	-
96	472486,16	1311710,15	Картометрический метод	2,50	-
97	472512,34	1311684,91	Картометрический метод	2,50	-
98	472524,02	1311662,65	Картометрический метод	2,50	-
99	472537,24	1311627,91	Картометрический метод	2,50	-
100	472544,01	1311661,22	Картометрический метод	2,50	-
1	472630,65	1312087,3	Картометрический метод	2,50	-
ЗУ1(2)					
101	471069,25	1315696,2	Картометрический метод	2,50	-
102	471003,42	1315761,22	Картометрический метод	2,50	-
103	471027,02	1315778,18	Картометрический метод	2,50	-
104	471052,93	1315791,14	Картометрический метод	2,50	-
105	471059,4	1315823,54	Картометрический метод	2,50	-
106	471049,02	1315887,03	Картометрический метод	2,50	-
107	471036,99	1315888,16	Картометрический метод	2,50	-
108	471022,1	1315868,55	Картометрический метод	2,50	-
109	471012,19	1315926,21	Картометрический метод	2,50	-
110	470976,34	1316134,72	Картометрический метод	2,50	-
111	470948,73	1316217,72	Картометрический метод	2,50	-
112	470874,2	1316441,8	Картометрический метод	2,50	-
113	470821,84	1316602,33	Картометрический метод	2,50	-
114	470804,01	1316659,54	Картометрический метод	2,50	-
115	470786,05	1316756,63	Картометрический метод	2,50	-
116	470768,04	1316826,6	Картометрический метод	2,50	-
117	470752,03	1316888,82	Картометрический метод	2,50	-
118	470748,22	1316887,53	Картометрический метод	2,50	-
119	470747,75	1316889,54	Картометрический метод	2,50	-
120	470752,92	1317170,47	Картометрический метод	2,50	-
121	470724,33	1317227,81	Картометрический метод	2,50	-
122	470693,02	1317259,1	Картометрический метод	2,50	-
123	470671,28	1317264,31	Картометрический метод	2,50	-
124	470653,9	1317251,27	Картометрический метод	2,50	-
125	470619,12	1317251,26	Картометрический метод	2,50	-
126	470581,72	1317279,94	Картометрический метод	2,50	-
127	470570,41	1317306,89	Картометрический метод	2,50	-
128	470557,36	1317332,97	Картометрический метод	2,50	-
129	470547,79	1317355,58	Картометрический метод	2,50	-
130	470535,61	1317373,83	Картометрический метод	2,50	-
131	470516,48	1317396,44	Картометрический метод	2,50	-
132	470502,56	1317408,61	Картометрический метод	2,50	-
133	470473,86	1317418,16	Картометрический метод	2,50	-
134	470461,69	1317420,77	Картометрический метод	2,50	-
135	470443,43	1317421,63	Картометрический метод	2,50	-
136	470426,04	1317419,02	Картометрический метод	2,50	-
137	470413,87	1317414,67	Картометрический метод	2,50	-
138	470405,18	1317412,06	Картометрический метод	2,50	-

Сведения о местоположении границ объекта

139	470392,13	1317422,49	Картометрический метод	2,50	-
140	470372,13	1317429,44	Картометрический метод	2,50	-
141	470272,73	1317413,72	Картометрический метод	2,50	-
142	470249,25	1317404,15	Картометрический метод	2,50	-
143	470234,48	1317387,63	Картометрический метод	2,50	-
144	470223,18	1317369,36	Картометрический метод	2,50	-
145	470216,23	1317342,41	Картометрический метод	2,50	-
146	470214,5	1317318,06	Картометрический метод	2,50	-
147	470213,37	1317287,63	Картометрический метод	2,50	-
148	470225,82	1317230,24	Картометрический метод	2,50	-
149	470234,53	1317193,73	Картометрический метод	2,50	-
150	470238,4	1317168,6	Картометрический метод	2,50	-
151	470245,97	1317170,93	Картометрический метод	2,50	-
152	470258,3	1317135,36	Картометрический метод	2,50	-
153	470238,6	1317131,09	Картометрический метод	2,50	-
154	470236,73	1317136,7	Картометрический метод	2,50	-
155	470227,26	1317165,18	Картометрический метод	2,50	-
156	470203,24	1317247,44	Картометрический метод	2,50	-
157	470186,78	1317310,18	Картометрический метод	2,50	-
158	470180,09	1317348,23	Картометрический метод	2,50	-
159	470174,79	1317380,66	Картометрический метод	2,50	-
160	470169,36	1317400,89	Картометрический метод	2,50	-
161	470171,81	1317406,98	Картометрический метод	2,50	-
162	470160,91	1317423,53	Картометрический метод	2,50	-
163	470147,19	1317439,95	Картометрический метод	2,50	-
164	470130,15	1317462,68	Картометрический метод	2,50	-
165	470127,59	1317469,86	Картометрический метод	2,50	-
166	470122,65	1317483,68	Картометрический метод	2,50	-
167	470119,13	1317489,19	Картометрический метод	2,50	-
168	470114,87	1317493,3	Картометрический метод	2,50	-
169	470104,15	1317499,41	Картометрический метод	2,50	-
170	470082,5	1317521,92	Картометрический метод	2,50	-
171	470074,75	1317531,7	Картометрический метод	2,50	-
172	470063,96	1317530,79	Картометрический метод	2,50	-
173	470015,55	1317530,41	Картометрический метод	2,50	-
174	470003,76	1317529,4	Картометрический метод	2,50	-
175	469977,24	1317531,99	Картометрический метод	2,50	-
176	469972,6	1317547,94	Картометрический метод	2,50	-
177	469977,73	1317549,99	Картометрический метод	2,50	-
178	469989,59	1317560,28	Картометрический метод	2,50	-
179	469998,85	1317571,59	Картометрический метод	2,50	-
180	470005,02	1317584,96	Картометрический метод	2,50	-
181	470012,71	1317598,82	Картометрический метод	2,50	-
182	470019,91	1317601,39	Картометрический метод	2,50	-
183	470034,32	1317602,42	Картометрический метод	2,50	-
184	470042,56	1317614,78	Картометрический метод	2,50	-
185	470053,12	1317630,62	Картометрический метод	2,50	-
186	470067,8	1317656,81	Картометрический метод	2,50	-
187	470084,67	1317674,63	Картометрический метод	2,50	-
188	470088,62	1317691,3	Картометрический метод	2,50	-
189	470101,49	1317706,21	Картометрический метод	2,50	-

Сведения о местоположении границ объекта

190	470115,38	1317709,81	Картометрический метод	2,50	-
191	470142,14	1317708,27	Картометрический метод	2,50	-
192	470147,8	1317757,52	Картометрический метод	2,50	-
193	470145,74	1317794,55	Картометрический метод	2,50	-
194	470140,14	1317819,13	Картометрический метод	2,50	-
195	470114,41	1317840,73	Картометрический метод	2,50	-
196	470113,9	1317841,53	Картометрический метод	2,50	-
197	470094,34	1317869,01	Картометрический метод	2,50	-
198	470090,22	1317881,17	Картометрический метод	2,50	-
199	470090,07	1317893,37	Картометрический метод	2,50	-
200	470085,62	1317894,74	Картометрический метод	2,50	-
201	470080,9	1317929	Картометрический метод	2,50	-
202	470083,3	1317948,28	Картометрический метод	2,50	-
203	470084,49	1317958,02	Картометрический метод	2,50	-
204	470088,6	1317991,2	Картометрический метод	2,50	-
205	470083,47	1318012,81	Картометрический метод	2,50	-
206	470074,73	1318023,61	Картометрический метод	2,50	-
207	470068,04	1318036,47	Картометрический метод	2,50	-
208	470069,07	1318051,38	Картометрический метод	2,50	-
209	470074,21	1318065,78	Картометрический метод	2,50	-
210	470075,75	1318079,67	Картометрический метод	2,50	-
211	470067,01	1318090,46	Картометрический метод	2,50	-
212	470060,84	1318100,75	Картометрический метод	2,50	-
213	470061,87	1318111,55	Картометрический метод	2,50	-
214	470065,98	1318150,63	Картометрический метод	2,50	-
215	470074,59	1318161,81	Картометрический метод	2,50	-
216	470092,26	1318171,65	Картометрический метод	2,50	-
217	470100,44	1318177,37	Картометрический метод	2,50	-
218	470107,64	1318183,54	Картометрический метод	2,50	-
219	470107,64	1318188,75	Картометрический метод	2,50	-
220	470123,51	1318187,96	Картометрический метод	2,50	-
221	470123,71	1318199,23	Картометрический метод	2,50	-
222	470107,09	1318202,72	Картометрический метод	2,50	-
223	470099,54	1318211,83	Картометрический метод	2,50	-
224	470079,6	1318229,29	Картометрический метод	2,50	-
225	470070,25	1318251,39	Картометрический метод	2,50	-
226	470064,77	1318292,3	Картометрический метод	2,50	-
227	470062,97	1318305,75	Картометрический метод	2,50	-
228	470063,62	1318312,65	Картометрический метод	2,50	-
229	470068,79	1318367,25	Картометрический метод	2,50	-
230	470086,24	1318402,99	Картометрический метод	2,50	-
231	470095,39	1318418,78	Картометрический метод	2,50	-
232	470097,67	1318436,82	Картометрический метод	2,50	-
233	470098,8	1318445,4	Картометрический метод	2,50	-
234	470108,02	1318459,82	Картометрический метод	2,50	-
235	470112,84	1318467,82	Картометрический метод	2,50	-
236	470121,98	1318486,94	Картометрический метод	2,50	-
237	470136,11	1318481,95	Картометрический метод	2,50	-
238	470158,55	1318466,99	Картометрический метод	2,50	-
239	470174,35	1318459,51	Картометрический метод	2,50	-
240	470195,12	1318454,53	Картометрический метод	2,50	-

Сведения о местоположении границ объекта

241	470223,38	1318462	Картометрический метод	2,50	-
242	470247,63	1318476,39	Картометрический метод	2,50	-
243	470284,75	1318510,14	Картометрический метод	2,50	-
244	470311,37	1318527,59	Картометрический метод	2,50	-
245	470339,64	1318531,75	Картометрический метод	2,50	-
246	470367,09	1318529,25	Картометрический метод	2,50	-
247	470399,53	1318532,58	Картометрический метод	2,50	-
248	470423,65	1318542,55	Картометрический метод	2,50	-
249	470439,83	1318560,39	Картометрический метод	2,50	-
250	470447,77	1318579,95	Картометрический метод	2,50	-
251	470441,94	1318628,99	Картометрический метод	2,50	-
252	470415,33	1318714,6	Картометрический метод	2,50	-
253	470394,08	1318789,61	Картометрический метод	2,50	-
254	470392,05	1318796,76	Картометрический метод	2,50	-
255	470387,89	1318810,89	Картометрический метод	2,50	-
256	470424,49	1318817,54	Картометрический метод	2,50	-
257	470400,37	1318830,01	Картометрический метод	2,50	-
258	470350,02	1318848,67	Картометрический метод	2,50	-
259	470308,43	1318855,32	Картометрический метод	2,50	-
260	470264,35	1318847,01	Картометрический метод	2,50	-
261	470252,07	1318843,69	Картометрический метод	2,50	-
262	470214,64	1318819,59	Картометрический метод	2,50	-
263	470201,05	1318802,61	Картометрический метод	2,50	-
264	470181,37	1318778,03	Картометрический метод	2,50	-
265	470171,44	1318777,25	Картометрический метод	2,50	-
266	470168,9	1318805,3	Картометрический метод	2,50	-
267	470165,35	1318809,5	Картометрический метод	2,50	-
268	470163,08	1318826,24	Картометрический метод	2,50	-
269	470153,38	1318827,13	Картометрический метод	2,50	-
270	470134,9	1318827,65	Картометрический метод	2,50	-
271	470126,9	1318833,6	Картометрический метод	2,50	-
272	470118,94	1318846,37	Картометрический метод	2,50	-
273	470121,65	1318851,18	Картометрический метод	2,50	-
274	470124,43	1318850,96	Картометрический метод	2,50	-
275	470122,7	1318858,9	Картометрический метод	2,50	-
276	470111,6	1318872,4	Картометрический метод	2,50	-
277	470098,78	1318872,63	Картометрический метод	2,50	-
278	470099,52	1318886,74	Картометрический метод	2,50	-
279	470093,74	1318881,81	Картометрический метод	2,50	-
280	470093,8	1318881,44	Картометрический метод	2,50	-
281	470089,88	1318878,09	Картометрический метод	2,50	-
282	470081,36	1318868,43	Картометрический метод	2,50	-
283	470067,5	1318857,5	Картометрический метод	2,50	-
284	470067,2	1318842,47	Картометрический метод	2,50	-
285	470049,46	1318838,8	Картометрический метод	2,50	-
286	470031,88	1318839,16	Картометрический метод	2,50	-
287	470020	1318845,94	Картометрический метод	2,50	-
288	470010,16	1318849,62	Картометрический метод	2,50	-
289	470000,07	1318853,38	Картометрический метод	2,50	-
290	469988,47	1318877,17	Картометрический метод	2,50	-
291	469990,99	1318883,13	Картометрический метод	2,50	-

Сведения о местоположении границ объекта

292	469986,59	1318898,17	Картометрический метод	2,50	-
293	469972,64	1318898,01	Картометрический метод	2,50	-
294	469965,2	1318907,43	Картометрический метод	2,50	-
295	469967,18	1318919,34	Картометрический метод	2,50	-
296	469965,98	1318939,14	Картометрический метод	2,50	-
297	469971,64	1318956,05	Картометрический метод	2,50	-
298	469963,71	1318976,39	Картометрический метод	2,50	-
299	469921,74	1318984,86	Картометрический метод	2,50	-
300	469916,02	1318986,01	Картометрический метод	2,50	-
301	469912,61	1318992,77	Картометрический метод	2,50	-
302	469902,19	1318988,8	Картометрический метод	2,50	-
303	469896,23	1318984,33	Картометрический метод	2,50	-
304	469897,23	1318972,43	Картометрический метод	2,50	-
305	469900,44	1318959,52	Картометрический метод	2,50	-
306	469908,64	1318947,62	Картометрический метод	2,50	-
307	469903,59	1318930,3	Картометрический метод	2,50	-
308	469897,72	1318916,87	Картометрический метод	2,50	-
309	469906,16	1318906,45	Картометрический метод	2,50	-
310	469896,66	1318896,6	Картометрический метод	2,50	-
311	469905,3	1318894,62	Картометрический метод	2,50	-
312	469867,87	1318892,96	Картометрический метод	2,50	-
313	469852,26	1318891,3	Картометрический метод	2,50	-
314	469757,06	1318882,66	Картометрический метод	2,50	-
315	469751,31	1318863,4	Картометрический метод	2,50	-
316	469744,08	1318863,01	Картометрический метод	2,50	-
317	469748,65	1318885,3	Картометрический метод	2,50	-
318	469785,6	1318933	Картометрический метод	2,50	-
319	469800,48	1318969,71	Картометрический метод	2,50	-
320	469774,68	1319038,17	Картометрический метод	2,50	-
321	469741,94	1319064,96	Картометрический метод	2,50	-
322	469681,79	1319078,7	Картометрический метод	2,50	-
323	469687,36	1319102,67	Картометрический метод	2,50	-
324	469708,2	1319100,68	Картометрический метод	2,50	-
325	469745,91	1319107,63	Картометрический метод	2,50	-
326	469762,77	1319147,31	Картометрический метод	2,50	-
327	469781,87	1319162,31	Картометрический метод	2,50	-
328	469788,1	1319133,8	Картометрический метод	2,50	-
329	469797,69	1319120,15	Картометрический метод	2,50	-
330	469826,17	1319092,75	Картометрический метод	2,50	-
331	469841,99	1319070,61	Картометрический метод	2,50	-
332	469856,76	1319038,99	Картометрический метод	2,50	-
333	469863,08	1319017,91	Картометрический метод	2,50	-
334	469871,52	1319009,48	Картометрический метод	2,50	-
335	469950,63	1319018,97	Картометрический метод	2,50	-
336	469994,26	1319033,05	Картометрический метод	2,50	-
337	470025,52	1319032,67	Картометрический метод	2,50	-
338	470076,15	1319029,51	Картометрический метод	2,50	-
339	470105,68	1319051,61	Картометрический метод	2,50	-
340	470199,76	1319076,17	Картометрический метод	2,50	-
341	470188,35	1319170,72	Картометрический метод	2,50	-
342	470178,61	1319251,37	Картометрический метод	2,50	-

Сведения о местоположении границ объекта

343	470165,44	1319274,27	Картометрический метод	2,50	-
344	470163,96	1319276,85	Картометрический метод	2,50	-
345	470150,07	1319297,4	Картометрический метод	2,50	-
346	470143,64	1319308,19	Картометрический метод	2,50	-
347	470136,23	1319331,94	Картометрический метод	2,50	-
348	470133,97	1319358,05	Картометрический метод	2,50	-
349	470131,77	1319414,17	Картометрический метод	2,50	-
350	470133,06	1319438,51	Картометрический метод	2,50	-
351	470132,73	1319463,15	Картометрический метод	2,50	-
352	470132,62	1319464,14	Картометрический метод	2,50	-
353	470130,58	1319482,65	Картометрический метод	2,50	-
354	470105,72	1319481	Картометрический метод	2,50	-
355	470101,24	1319533,52	Картометрический метод	2,50	-
356	470094,25	1319534,17	Картометрический метод	2,50	-
357	470088,19	1319562,72	Картометрический метод	2,50	-
358	470087,53	1319579,63	Картометрический метод	2,50	-
359	470071,71	1319587	Картометрический метод	2,50	-
360	470060,13	1319590,97	Картометрический метод	2,50	-
361	470056,96	1319608,89	Картометрический метод	2,50	-
362	470071,13	1319620,6	Картометрический метод	2,50	-
363	470075,95	1319645,78	Картометрический метод	2,50	-
364	470070,67	1319679,51	Картометрический метод	2,50	-
365	470067,51	1319706,91	Картометрический метод	2,50	-
366	470085,44	1319752,24	Картометрический метод	2,50	-
367	470093,88	1319776,48	Картометрический метод	2,50	-
368	470086,5	1319804,94	Картометрический метод	2,50	-
369	470078,46	1319830,52	Картометрический метод	2,50	-
370	470047,5	1319877,5	Картометрический метод	2,50	-
371	470039,07	1319900,65	Картометрический метод	2,50	-
372	470038,01	1319912,29	Картометрический метод	2,50	-
373	470053,83	1319917,56	Картометрический метод	2,50	-
374	470067,55	1319916,5	Картометрический метод	2,50	-
375	470075,98	1319924,93	Картометрический метод	2,50	-
376	470075,98	1319943,91	Картометрический метод	2,50	-
377	470092,86	1319952,34	Картометрический метод	2,50	-
378	470103,41	1319962,88	Картометрический метод	2,50	-
379	470103,57	1319975,72	Картометрический метод	2,50	-
380	470104,11	1319980,82	Картометрический метод	2,50	-
381	470106,79	1319998,46	Картометрический метод	2,50	-
382	470108,89	1320013,08	Картометрический метод	2,50	-
383	470092,86	1320035,51	Картометрический метод	2,50	-
384	470084,42	1320046,05	Картометрический метод	2,50	-
385	470077,04	1320063,97	Картометрический метод	2,50	-
386	470067,55	1320072,4	Картометрический метод	2,50	-
387	470055,94	1320084	Картометрический метод	2,50	-
388	470052,78	1320091,38	Картометрический метод	2,50	-
389	470031,23	1320120,07	Картометрический метод	2,50	-
390	470028,11	1320122,9	Картометрический метод	2,50	-
391	470024,5	1320140,16	Картометрический метод	2,50	-
392	470020,13	1320142,87	Картометрический метод	2,50	-
393	470017,08	1320155,47	Картометрический метод	2,50	-

Сведения о местоположении границ объекта

394	470007,58	1320186,07	Картометрический метод	2,50	-
395	469993,88	1320182,49	Картометрический метод	2,50	-
396	469980,2	1320188,06	Картометрический метод	2,50	-
397	469958,25	1320217,66	Картометрический метод	2,50	-
398	469950,88	1320217,66	Картометрический метод	2,50	-
399	469933,9	1320219,46	Картометрический метод	2,50	-
400	469926,26	1320222,52	Картометрический метод	2,50	-
401	469927,28	1320229,14	Картометрический метод	2,50	-
402	469938,48	1320231,18	Картометрический метод	2,50	-
403	469962,94	1320234,24	Картометрический метод	2,50	-
404	469973,64	1320235,77	Картометрический метод	2,50	-
405	469977,21	1320237,3	Картометрический метод	2,50	-
406	469974,15	1320243,91	Картометрический метод	2,50	-
407	469975,68	1320249,01	Картометрический метод	2,50	-
408	469983,83	1320252,58	Картометрический метод	2,50	-
409	469985,36	1320260,22	Картометрический метод	2,50	-
410	469983,83	1320267,36	Картометрический метод	2,50	-
411	469989,44	1320272,96	Картометрический метод	2,50	-
412	470006,76	1320276,02	Картометрический метод	2,50	-
413	470015,42	1320279,58	Картометрический метод	2,50	-
414	470023,06	1320290,79	Картометрический метод	2,50	-
415	470030,2	1320305,06	Картометрический метод	2,50	-
416	470040,77	1320315,63	Картометрический метод	2,50	-
417	470062,17	1320326,84	Картометрический метод	2,50	-
418	470069,81	1320332,44	Картометрический метод	2,50	-
419	470072,87	1320339,07	Картометрический метод	2,50	-
420	470065,73	1320345,69	Картометрический метод	2,50	-
421	470053,5	1320340,6	Картометрический метод	2,50	-
422	470023,95	1320321,23	Картометрический метод	2,50	-
423	470001,02	1320315,63	Картометрический метод	2,50	-
424	469984,41	1320316,7	Картометрический метод	2,50	-
425	470033,76	1320350,46	Картометрический метод	2,50	-
426	470372,48	1320348,72	Картометрический метод	2,50	-
427	470407,99	1320203,12	Картометрический метод	2,50	-
428	470478,08	1320096,38	Картометрический метод	2,50	-
429	470518,11	1320113,07	Картометрический метод	2,50	-
430	470564,3	1319992,78	Картометрический метод	2,50	-
431	470664,45	1319752,6	Картометрический метод	2,50	-
432	470740,59	1319695,26	Картометрический метод	2,50	-
433	470990,85	1319545,2	Картометрический метод	2,50	-
434	471231,46	1319516,27	Картометрический метод	2,50	-
435	471286,23	1319517,85	Картометрический метод	2,50	-
436	471454,58	1319572,01	Картометрический метод	2,50	-
437	471678,08	1319682,17	Картометрический метод	2,50	-
438	471971,61	1319872,41	Картометрический метод	2,50	-
439	472125,05	1320002,57	Картометрический метод	2,50	-
440	472218,42	1320172,74	Картометрический метод	2,50	-
441	472248,4	1320346,23	Картометрический метод	2,50	-
442	472308,44	1320376,27	Картометрический метод	2,50	-
443	472341,81	1320366,27	Картометрический метод	2,50	-
444	472331,81	1320322,9	Картометрический метод	2,50	-

Сведения о местоположении границ объекта

445	472318,5	1320179,44	Картометрический метод	2,50	-
446	472353,46	1320197,17	Картометрический метод	2,50	-
447	472388,54	1320276,21	Картометрический метод	2,50	-
448	472375,14	1320489,72	Картометрический метод	2,50	-
449	472345,1	1320509,73	Картометрический метод	2,50	-
450	472328,44	1320436,33	Картометрический метод	2,50	-
451	472305,1	1320402,96	Картометрический метод	2,50	-
452	472184,97	1320472,99	Картометрический метод	2,50	-
453	472158,27	1320523,03	Картометрический метод	2,50	-
454	472138,23	1320596,42	Картометрический метод	2,50	-
455	472091,58	1320389,56	Картометрический метод	2,50	-
456	472024,88	1320312,81	Картометрический метод	2,50	-
457	471994,88	1320212,71	Картометрический метод	2,50	-
458	472018,26	1320095,95	Картометрический метод	2,50	-
459	471984,92	1320029,32	Картометрический метод	2,50	-
460	471924,91	1319879,07	Картометрический метод	2,50	-
461	471868,19	1319862,37	Картометрический метод	2,50	-
462	471904,26	1319983,82	Картометрический метод	2,50	-
463	471928,85	1320003,55	Картометрический метод	2,50	-
464	471950,24	1320090,86	Картометрический метод	2,50	-
465	471968,34	1320161,7	Картометрический метод	2,50	-
466	471968,32	1320245,71	Картометрический метод	2,50	-
467	471988,06	1320324,78	Картометрический метод	2,50	-
468	472037,45	1320417,04	Картометрический метод	2,50	-
469	472072,02	1320499,41	Картометрический метод	2,50	-
470	472081,88	1320603,19	Картометрический метод	2,50	-
471	472131,28	1320678,98	Картометрический метод	2,50	-
472	472165,87	1320692,17	Картометрический метод	2,50	-
473	472180,72	1320573,57	Картометрический метод	2,50	-
474	472361,92	1320573,62	Картометрический метод	2,50	-
475	472386,57	1320607,27	Картометрический метод	2,50	-
476	472336,53	1320648,06	Картометрический метод	2,50	-
477	472274,65	1320628,53	Картометрический метод	2,50	-
478	472235,88	1320615,18	Картометрический метод	2,50	-
479	472204,61	1320611,12	Картометрический метод	2,50	-
480	472203,88	1320731,56	Картометрический метод	2,50	-
481	472209,25	1320847,51	Картометрический метод	2,50	-
482	472181,84	1320853	Картометрический метод	2,50	-
483	472145,46	1320747,25	Картометрический метод	2,50	-
484	472128,01	1320713,83	Картометрический метод	2,50	-
485	472105,58	1320713,83	Картометрический метод	2,50	-
486	472098,36	1320744,29	Картометрический метод	2,50	-
487	472109,59	1320891,71	Картометрический метод	2,50	-
488	472065,32	1320917,81	Картометрический метод	2,50	-
489	472111,4	1321112,2	Картометрический метод	2,50	-
490	472177,13	1321138,44	Картометрический метод	2,50	-
491	472199,75	1321221,08	Картометрический метод	2,50	-
492	472217,64	1321263,98	Картометрический метод	2,50	-
493	472275,56	1321407,32	Картометрический метод	2,50	-
494	472344,96	1321525,94	Картометрический метод	2,50	-
495	472511,2	1321692,01	Картометрический метод	2,50	-

Сведения о местоположении границ объекта

496	472752,32	1321845,61	Картометрический метод	2,50	-
497	472796,3	1321881,55	Картометрический метод	2,50	-
498	472975,37	1321934,25	Картометрический метод	2,50	-
499	473178,06	1321941,99	Картометрический метод	2,50	-
500	473343,03	1321940,69	Картометрический метод	2,50	-
501	473477,74	1321886,68	Картометрический метод	2,50	-
502	473566,39	1321846,54	Картометрический метод	2,50	-
503	473597,3	1321802,72	Картометрический метод	2,50	-
504	473763,9	1321693,52	Картометрический метод	2,50	-
505	473798,72	1321771,91	Картометрический метод	2,50	-
506	473818,26	1321815,91	Картометрический метод	2,50	-
507	473869,81	1321727,39	Картометрический метод	2,50	-
508	473909,43	1321659,34	Картометрический метод	2,50	-
509	473969,47	1321556,24	Картометрический метод	2,50	-
510	474034,54	1321421,34	Картометрический метод	2,50	-
511	474196,93	1321055,98	Картометрический метод	2,50	-
512	474299,61	1320800,69	Картометрический метод	2,50	-
513	474290,97	1320588,69	Картометрический метод	2,50	-
514	474279,16	1320381,99	Картометрический метод	2,50	-
515	474240,92	1320231,66	Картометрический метод	2,50	-
516	474201,11	1320076,93	Картометрический метод	2,50	-
517	474143,96	1319904,67	Картометрический метод	2,50	-
518	474101,76	1319710,74	Картометрический метод	2,50	-
519	474050,29	1319522,08	Картометрический метод	2,50	-
520	474033,66	1319443,89	Картометрический метод	2,50	-
521	474041,1	1319337,88	Картометрический метод	2,50	-
522	474016,38	1319243,04	Картометрический метод	2,50	-
523	473972,4	1319191,7	Картометрический метод	2,50	-
524	473899,68	1318972,64	Картометрический метод	2,50	-
525	473775,24	1318682,05	Картометрический метод	2,50	-
526	473707,65	1318740,77	Картометрический метод	2,50	-
527	473603,33	1318884,72	Картометрический метод	2,50	-
528	473549,57	1318958,89	Картометрический метод	2,50	-
529	473305,68	1319170,1	Картометрический метод	2,50	-
530	473241,43	1319231,53	Картометрический метод	2,50	-
531	473234,96	1319253,91	Картометрический метод	2,50	-
532	473192,79	1319298,24	Картометрический метод	2,50	-
533	473130,59	1319356,81	Картометрический метод	2,50	-
534	473026,05	1319500,19	Картометрический метод	2,50	-
535	472962,14	1319559,04	Картометрический метод	2,50	-
536	472934,89	1319611,57	Картометрический метод	2,50	-
537	472902,38	1319650,09	Картометрический метод	2,50	-
538	472827,57	1319576,61	Картометрический метод	2,50	-
539	472947,91	1319378,1	Картометрический метод	2,50	-
540	473000,64	1319305,5	Картометрический метод	2,50	-
541	473031,7	1319281,52	Картометрический метод	2,50	-
542	473038,56	1319277,4	Картометрический метод	2,50	-
543	473058,71	1319221,58	Картометрический метод	2,50	-
544	473083,43	1319168,78	Картометрический метод	2,50	-
545	473122,97	1319115,63	Картометрический метод	2,50	-
546	473212,05	1319017,08	Картометрический метод	2,50	-

Сведения о местоположении границ объекта

547	473284,73	1318944,09	Картометрический метод	2,50	-
548	473328,74	1318870,1	Картометрический метод	2,50	-
549	473524,51	1318670,52	Картометрический метод	2,50	-
550	473547,52	1318540,25	Картометрический метод	2,50	-
551	473542,44	1318427,4	Картометрический метод	2,50	-
552	473439,79	1318139,74	Картометрический метод	2,50	-
553	473397,53	1318065,22	Картометрический метод	2,50	-
554	473347,6	1318191,1	Картометрический метод	2,50	-
555	473331,67	1318276,84	Картометрический метод	2,50	-
556	473259,96	1318330,68	Картометрический метод	2,50	-
557	473188,26	1318318,71	Картометрический метод	2,50	-
558	473184,27	1318318,42	Картометрический метод	2,50	-
559	473190,26	1318258,49	Картометрический метод	2,50	-
560	473253,48	1318221,25	Картометрический метод	2,50	-
561	473303,07	1318170,37	Картометрический метод	2,50	-
562	473377,95	1318050,29	Картометрический метод	2,50	-
563	473397,18	1317999,5	Картометрический метод	2,50	-
564	473353,28	1317904,78	Картометрический метод	2,50	-
565	473332,71	1317816,92	Картометрический метод	2,50	-
566	473332,73	1317763,38	Картометрический метод	2,50	-
567	473319,03	1317670,03	Картометрический метод	2,50	-
568	473332,76	1317630,23	Картометрический метод	2,50	-
569	473338,26	1317613,76	Картометрический метод	2,50	-
570	473367,09	1317595,92	Картометрический метод	2,50	-
571	473310,68	1317428,38	Картометрический метод	2,50	-
572	473285,13	1317362,83	Картометрический метод	2,50	-
573	473150,23	1316954,84	Картометрический метод	2,50	-
574	473123,46	1316909,8	Картометрический метод	2,50	-
575	472970,54	1316564,92	Картометрический метод	2,50	-
576	472871,02	1316207,92	Картометрический метод	2,50	-
577	472779,79	1315850,93	Картометрический метод	2,50	-
578	472580,67	1315435,79	Картометрический метод	2,50	-
579	472439,6	1315219,91	Картометрический метод	2,50	-
580	472315,12	1315020,64	Картометрический метод	2,50	-
581	472215,58	1314721,75	Картометрический метод	2,50	-
582	472149,26	1314397,97	Картометрический метод	2,50	-
583	472058,05	1313974,56	Картометрический метод	2,50	-
584	471991,7	1313758,7	Картометрический метод	2,50	-
585	471880,76	1313301,28	Картометрический метод	2,50	-
586	471687,15	1312934,57	Картометрический метод	2,50	-
587	471486,64	1312305,6	Картометрический метод	2,50	-
588	471306,91	1312007,45	Картометрический метод	2,50	-
589	471131,02	1311561,05	Картометрический метод	2,50	-
590	471103,72	1311524,6	Картометрический метод	2,50	-
591	471096,58	1311496,66	Картометрический метод	2,50	-
592	471094,66	1311482,22	Картометрический метод	2,50	-
593	471094,9	1311473,96	Картометрический метод	2,50	-
594	471086,57	1311468,21	Картометрический метод	2,50	-
595	471087,55	1311464,58	Картометрический метод	2,50	-
596	471096	1311466,71	Картометрический метод	2,50	-
597	471104,31	1311459,19	Картометрический метод	2,50	-

Сведения о местоположении границ объекта

598	471102,3	1311437,18	Картометрический метод	2,50	-
599	471090,64	1311413,92	Картометрический метод	2,50	-
600	471051,68	1311385,44	Картометрический метод	2,50	-
601	471030,77	1311373,64	Картометрический метод	2,50	-
602	471074,18	1311456,75	Картометрический метод	2,50	-
603	471035,45	1311465,29	Картометрический метод	2,50	-
604	471031,03	1311487,06	Картометрический метод	2,50	-
605	471025,56	1311484,1	Картометрический метод	2,50	-
606	471036,66	1311548,54	Картометрический метод	2,50	-
607	471062,34	1311606,09	Картометрический метод	2,50	-
608	471078,65	1311640,12	Картометрический метод	2,50	-
609	471093	1311675,73	Картометрический метод	2,50	-
610	471106,96	1311723,52	Картометрический метод	2,50	-
611	471118,71	1311750,66	Картометрический метод	2,50	-
612	471137,17	1311785,25	Картометрический метод	2,50	-
613	471159,35	1311834,49	Картометрический метод	2,50	-
614	471180,75	1311879,75	Картометрический метод	2,50	-
615	471200,44	1311928,76	Картометрический метод	2,50	-
616	471217,23	1311979,28	Картометрический метод	2,50	-
617	471232,71	1312016,76	Картометрический метод	2,50	-
618	471243,94	1312050,62	Картометрический метод	2,50	-
619	471266,78	1312105,56	Картометрический метод	2,50	-
620	471280,09	1312130,91	Картометрический метод	2,50	-
621	471292,54	1312173,25	Картометрический метод	2,50	-
622	471317,96	1312241,55	Картометрический метод	2,50	-
623	471340,1	1312301,62	Картометрический метод	2,50	-
624	471365,41	1312368,26	Картометрический метод	2,50	-
625	471383,48	1312417,67	Картометрический метод	2,50	-
626	471406,13	1312475,71	Картометрический метод	2,50	-
627	471428,44	1312537	Картометрический метод	2,50	-
628	471439,52	1312562,71	Картометрический метод	2,50	-
629	471454,99	1312597,79	Картометрический метод	2,50	-
630	471484,57	1312590,33	Картометрический метод	2,50	-
631	471503,13	1312639,45	Картометрический метод	2,50	-
632	471590,32	1312843,03	Картометрический метод	2,50	-
633	471627,66	1312961,82	Картометрический метод	2,50	-
634	471636,8	1312981,03	Картометрический метод	2,50	-
635	471668,16	1313024,8	Картометрический метод	2,50	-
636	471720,29	1313085,72	Картометрический метод	2,50	-
637	471744,1	1313150,32	Картометрический метод	2,50	-
638	471866,19	1313428,31	Картометрический метод	2,50	-
639	471871,31	1313460,5	Картометрический метод	2,50	-
640	471891,08	1313495,33	Картометрический метод	2,50	-
641	471893,14	1313551,43	Картометрический метод	2,50	-
642	471907,19	1313576,07	Картометрический метод	2,50	-
643	471903,1	1313582,94	Картометрический метод	2,50	-
644	471864,81	1313616,58	Картометрический метод	2,50	-
645	471849,17	1313623	Картометрический метод	2,50	-
646	471802,68	1313637,28	Картометрический метод	2,50	-
647	471760,49	1313668,77	Картометрический метод	2,50	-
648	471740,78	1313677,13	Картометрический метод	2,50	-

Сведения о местоположении границ объекта

649	471679,93	1313679,08	Картометрический метод	2,50	-
650	471658,31	1313691,74	Картометрический метод	2,50	-
651	471605,12	1313703,85	Картометрический метод	2,50	-
652	471399,9	1313794,17	Картометрический метод	2,50	-
653	471376,63	1313808,84	Картометрический метод	2,50	-
654	471403,51	1313829,88	Картометрический метод	2,50	-
655	471417,69	1313870,41	Картометрический метод	2,50	-
656	471469,43	1313888,06	Картометрический метод	2,50	-
657	471459,37	1313914,89	Картометрический метод	2,50	-
658	471430,59	1314147,35	Картометрический метод	2,50	-
659	471435,33	1314181,15	Картометрический метод	2,50	-
660	471437,46	1314199,35	Картометрический метод	2,50	-
661	471444,29	1314216,99	Картометрический метод	2,50	-
662	471519,11	1314314,91	Картометрический метод	2,50	-
663	471533,62	1314343,67	Картометрический метод	2,50	-
664	471544,54	1314523,69	Картометрический метод	2,50	-
665	471546,1	1314674,62	Картометрический метод	2,50	-
666	471546,16	1314686,63	Картометрический метод	2,50	-
667	471309,22	1314687,62	Картометрический метод	2,50	-
668	471309,23	1314681,26	Картометрический метод	2,50	-
669	471321,47	1314648,9	Картометрический метод	2,50	-
670	471375,43	1314478,02	Картометрический метод	2,50	-
671	471390,81	1314448,74	Картометрический метод	2,50	-
672	471394,15	1314403,51	Картометрический метод	2,50	-
673	471398,23	1314264,92	Картометрический метод	2,50	-
674	471396,7	1314241,96	Картометрический метод	2,50	-
675	471392,98	1314214,57	Картометрический метод	2,50	-
676	471388,39	1314209,87	Картометрический метод	2,50	-
677	471382,61	1314206,93	Картометрический метод	2,50	-
678	471384,17	1314179,52	Картометрический метод	2,50	-
679	471391,45	1314143,77	Картометрический метод	2,50	-
680	471403,62	1313939,16	Картометрический метод	2,50	-
681	471400,52	1313877,41	Картометрический метод	2,50	-
682	471390,18	1313840,45	Картометрический метод	2,50	-
683	471359,93	1313870,19	Картометрический метод	2,50	-
684	471208,37	1314172,76	Картометрический метод	2,50	-
685	471195,75	1314192,51	Картометрический метод	2,50	-
686	471181,14	1314210,47	Картометрический метод	2,50	-
687	471165,41	1314224,84	Картометрический метод	2,50	-
688	471141,3	1314239,36	Картометрический метод	2,50	-
689	471132,89	1314248,02	Картометрический метод	2,50	-
690	471114,06	1314249,18	Картометрический метод	2,50	-
691	471095,37	1314252,03	Картометрический метод	2,50	-
692	471067,18	1314245,06	Картометрический метод	2,50	-
693	471049,71	1314242,37	Картометрический метод	2,50	-
694	471031,14	1314239,51	Картометрический метод	2,50	-
695	471016,24	1314237,21	Картометрический метод	2,50	-
696	471004,49	1314245,4	Картометрический метод	2,50	-
697	470996,49	1314256,21	Картометрический метод	2,50	-
698	470995,29	1314271,81	Картометрический метод	2,50	-
699	471004,09	1314285,81	Картометрический метод	2,50	-

Сведения о местоположении границ объекта

700	471015,17	1314307,77	Картометрический метод	2,50	-
701	470981,98	1314401,1	Картометрический метод	2,50	-
702	470952,83	1314492,85	Картометрический метод	2,50	-
703	470929,44	1314547,59	Картометрический метод	2,50	-
704	470914,71	1314572,97	Картометрический метод	2,50	-
705	470925,72	1314585,75	Картометрический метод	2,50	-
706	470992,51	1314668,23	Картометрический метод	2,50	-
707	471013,32	1314676,84	Картометрический метод	2,50	-
708	471022,83	1314674,94	Картометрический метод	2,50	-
709	471033,23	1314671,47	Картометрический метод	2,50	-
710	471065,24	1314625,59	Картометрический метод	2,50	-
711	471080,15	1314606,45	Картометрический метод	2,50	-
712	471073,21	1314579,84	Картометрический метод	2,50	-
713	471116,82	1314593,99	Картометрический метод	2,50	-
714	471149,29	1314623,61	Картометрический метод	2,50	-
715	471186,11	1314666,62	Картометрический метод	2,50	-
716	471222,93	1314706,81	Картометрический метод	2,50	-
717	471232,56	1314722,66	Картометрический метод	2,50	-
718	471232	1314738,24	Картометрический метод	2,50	-
719	471215,01	1314741,07	Картометрический метод	2,50	-
720	471158,93	1314731,45	Картометрический метод	2,50	-
721	471098,04	1314706,62	Картометрический метод	2,50	-
722	471082,47	1314760,88	Картометрический метод	2,50	-
723	471074,88	1314793,66	Картометрический метод	2,50	-
724	471065,31	1314834,97	Картометрический метод	2,50	-
725	471053,57	1314840,99	Картометрический метод	2,50	-
726	471043,53	1314841,81	Картометрический метод	2,50	-
727	471043,9	1314857,97	Картометрический метод	2,50	-
728	471037,12	1314875,85	Картометрический метод	2,50	-
729	471019,09	1314917,07	Картометрический метод	2,50	-
730	470998,14	1314914,84	Картометрический метод	2,50	-
731	470845,33	1314897,86	Картометрический метод	2,50	-
732	470808,55	1314878,05	Картометрический метод	2,50	-
733	470802,89	1314871,13	Картометрический метод	2,50	-
734	470798,81	1314860,75	Картометрический метод	2,50	-
735	470799,75	1314850,05	Картометрический метод	2,50	-
736	470818,85	1314819,95	Картометрический метод	2,50	-
737	470820,81	1314809,79	Картометрический метод	2,50	-
738	470819,69	1314801,27	Картометрический метод	2,50	-
739	470815,22	1314793,96	Картометрический метод	2,50	-
740	470795,31	1314780,65	Картометрический метод	2,50	-
741	470754,57	1314712,16	Картометрический метод	2,50	-
742	470751,52	1314712,94	Картометрический метод	2,50	-
743	470739,14	1314718,23	Картометрический метод	2,50	-
744	470734,67	1314702,86	Картометрический метод	2,50	-
745	470731,19	1314690,98	Картометрический метод	2,50	-
746	470740,26	1314688,68	Картометрический метод	2,50	-
747	470730,87	1314684,17	Картометрический метод	2,50	-
748	470718,47	1314682,51	Картометрический метод	2,50	-
749	470709,29	1314686,76	Картометрический метод	2,50	-
750	470681,48	1314701,98	Картометрический метод	2,50	-

Сведения о местоположении границ объекта

751	470667,43	1314699,8	Картометрический метод	2,50	-
752	470658,66	1314694,73	Картометрический метод	2,50	-
753	470651,12	1314687,33	Картометрический метод	2,50	-
754	470641,11	1314677,49	Картометрический метод	2,50	-
755	470637,13	1314663,89	Картометрический метод	2,50	-
756	470608,54	1314680,33	Картометрический метод	2,50	-
757	470602,18	1314687,7	Картометрический метод	2,50	-
758	470582,38	1314677,45	Картометрический метод	2,50	-
759	470566,09	1314661,15	Картометрический метод	2,50	-
760	470563,71	1314645,29	Картометрический метод	2,50	-
761	470545,57	1314650,01	Картометрический метод	2,50	-
762	470547,01	1314663,78	Картометрический метод	2,50	-
763	470553,53	1314692,76	Картометрический метод	2,50	-
764	470562,94	1314718,85	Картометрический метод	2,50	-
765	470568,01	1314728,99	Картометрический метод	2,50	-
766	470578,88	1314736,24	Картометрический метод	2,50	-
767	470592,64	1314745,66	Картометрический метод	2,50	-
768	470608,58	1314769,58	Картометрический метод	2,50	-
769	470615,82	1314785,52	Картометрический метод	2,50	-
770	470628,86	1314826,83	Картометрический метод	2,50	-
771	470641,9	1314844,22	Картометрический метод	2,50	-
772	470669,43	1314857,99	Картометрический метод	2,50	-
773	470675,48	1314872,21	Картометрический метод	2,50	-
774	470672,54	1314884,37	Картометрический метод	2,50	-
775	470672,54	1314900,73	Картометрический метод	2,50	-
776	470683,86	1314898,63	Картометрический метод	2,50	-
777	470712,38	1314887,32	Картометрический метод	2,50	-
778	470726,21	1314894,45	Картометрический метод	2,50	-
779	470790,36	1314921,72	Картометрический метод	2,50	-
780	470775,68	1314941,42	Картометрический метод	2,50	-
781	470729,14	1314920,45	Картометрический метод	2,50	-
782	470724,95	1314931,77	Картометрический метод	2,50	-
783	470757,42	1314973,96	Картометрический метод	2,50	-
784	470743,08	1315014,14	Картометрический метод	2,50	-
785	470720,36	1315053,97	Картометрический метод	2,50	-
786	470685,07	1315044,53	Картометрический метод	2,50	-
787	470643,13	1315075,62	Картометрический метод	2,50	-
788	470671,79	1315067,24	Картометрический метод	2,50	-
789	470725,8	1315090,04	Картометрический метод	2,50	-
790	470718,5	1315119,17	Картометрический метод	2,50	-
791	470707,36	1315121,27	Картометрический метод	2,50	-
792	470698,88	1315119,07	Картометрический метод	2,50	-
793	470703,67	1315127,22	Картометрический метод	2,50	-
794	470715,97	1315162,99	Картометрический метод	2,50	-
795	470723,79	1315183,04	Картометрический метод	2,50	-
796	470736,49	1315208,47	Картометрический метод	2,50	-
797	470770,67	1315279,7	Картометрический метод	2,50	-
798	470781,51	1315300,06	Картометрический метод	2,50	-
799	470808,23	1315321,22	Картометрический метод	2,50	-
800	470819,14	1315338,87	Картометрический метод	2,50	-
801	470867,93	1315371,31	Картометрический метод	2,50	-

Сведения о местоположении границ объекта

802	470855,3	1315395,74	Картометрический метод	2,50	-
803	470854,54	1315396,16	Картометрический метод	2,50	-
804	470857,96	1315401,69	Картометрический метод	2,50	-
805	471047,6	1315370,54	Картометрический метод	2,50	-
806	471045,77	1315375,51	Картометрический метод	2,50	-
807	471044,81	1315394,57	Картометрический метод	2,50	-
808	471036,59	1315403,63	Картометрический метод	2,50	-
809	471028,06	1315410,21	Картометрический метод	2,50	-
810	471017,9	1315421,76	Картометрический метод	2,50	-
811	471029,52	1315463,88	Картометрический метод	2,50	-
812	471030,3	1315499,22	Картометрический метод	2,50	-
813	471020,26	1315530,87	Картометрический метод	2,50	-
814	471010,91	1315590,2	Картометрический метод	2,50	-
815	471004,62	1315615,59	Картометрический метод	2,50	-
816	471006,56	1315641,38	Картометрический метод	2,50	-
817	471008,08	1315667,02	Картометрический метод	2,50	-
818	471003,69	1315692,66	Картометрический метод	2,50	-
101	471069,25	1315696,2	Картометрический метод	2,50	-
819	474006,62	1320053,51	Картометрический метод	2,50	-
820	474026,27	1320084,97	Картометрический метод	2,50	-
821	474026,26	1320124,3	Картометрический метод	2,50	-
822	474030,18	1320195,08	Картометрический метод	2,50	-
823	473998,72	1320195,07	Картометрический метод	2,50	-
824	473979,07	1320124,28	Картометрический метод	2,50	-
825	473931,9	1320061,35	Картометрический метод	2,50	-
826	473943,71	1319998,44	Картометрический метод	2,50	-
827	473994,84	1319986,65	Картометрический метод	2,50	-
819	474006,62	1320053,51	Картометрический метод	2,50	-
828	471166,58	1315154	Картометрический метод	2,50	-
829	471188,01	1315082,21	Картометрический метод	2,50	-
830	471181,78	1315074,65	Картометрический метод	2,50	-
831	471180,95	1315036,42	Картометрический метод	2,50	-
832	471192,74	1315007,97	Картометрический метод	2,50	-
833	471223,44	1314967,58	Картометрический метод	2,50	-
834	471269,91	1314970,01	Картометрический метод	2,50	-
835	471219,38	1315158,37	Картометрический метод	2,50	-
836	471155,03	1315428,46	Картометрический метод	2,50	-
837	471161,04	1315472,12	Картометрический метод	2,50	-
838	471166,16	1315549,35	Картометрический метод	2,50	-
839	471174,87	1315562,13	Картометрический метод	2,50	-
840	471184,08	1315615,93	Картометрический метод	2,50	-
841	471205,23	1315666,3	Картометрический метод	2,50	-
842	471166,63	1315779,18	Картометрический метод	2,50	-
843	471156,4	1315801,96	Картометрический метод	2,50	-
844	471092,94	1315752,58	Картометрический метод	2,50	-
845	471079,12	1315715,01	Картометрический метод	2,50	-
846	471118,66	1315673,51	Картометрический метод	2,50	-
847	471126,58	1315630,03	Картометрический метод	2,50	-
848	471108,8	1315586,54	Картометрический метод	2,50	-

Сведения о местоположении границ объекта

849	471108,81	1315541,07	Картометрический метод	2,50	-
850	471114,75	1315517,35	Картометрический метод	2,50	-
851	471122,67	1315477,82	Картометрический метод	2,50	-
852	471112,81	1315450,36	Картометрический метод	2,50	-
853	471120,63	1315403,05	Картометрический метод	2,50	-
828	471166,58	1315154	Картометрический метод	2,50	-
38/1(3)					
855	469625,6	1319339,55	Картометрический метод	2,50	-
856	469624,23	1319339,02	Картометрический метод	2,50	-
857	469571,48	1319318,41	Картометрический метод	2,50	-
858	469577,18	1319272,27	Картометрический метод	2,50	-
859	469598,52	1319231,07	Картометрический метод	2,50	-
860	469624,67	1319185,26	Картометрический метод	2,50	-
861	469646,5	1319163,44	Картометрический метод	2,50	-
862	469662,58	1319172,45	Картометрический метод	2,50	-
863	469676,13	1319154,87	Картометрический метод	2,50	-
864	469685,25	1319152,36	Картометрический метод	2,50	-
865	469719,99	1319183,52	Картометрический метод	2,50	-
866	469709,72	1319212,16	Картометрический метод	2,50	-
867	469660,94	1319190,19	Картометрический метод	2,50	-
868	469640,6	1319262,02	Картометрический метод	2,50	-
869	469640,06	1319264,81	Картометрический метод	2,50	-
855	469625,6	1319339,55	Картометрический метод	2,50	-

3. Сведения о характерных точках части (частей) границы объекта

Обозначение характерных точек части границы	Координаты, м		Метод определения координат характерной точки	Средняя квадратическая погрешность положения характерной точки (М), м	Описание обозначения точки на местности (при наличии)
	X	Y			
1	2	3	4	5	6
Часть № =					
-	-	-	-	-	-

План границ объекта



Исходящие условия записи и обозначения:

- 1 - характеристика участка застройки, сведения о которой носят всеобщий характер по всей местности
- - линия образующая часть контура, сведения о которой необходимы для определения ее местоположения

Подпись: _____ Дата: « ____ » _____ г.

Место для отрыва листов (при наличии) дано, установленное согласно местной практике границ объекта

Масштаб 1:25000

ОПИСАНИЕ МЕСТОПОЛОЖЕНИЯ ГРАНИЦ

5.2 - Zona отдыха

(наименование объекта местоположение границ, которого описано (далее - объект)

Раздел I

Сведения об объекте		
№ п/п	Характеристики объекта	Описание характеристик
1	2	3
1	Местоположение объекта	<i>Российская Федерация, Рязанская область, р-н Рыбновский, с/п Вакинское</i>
2	Площадь объекта \pm величина погрешности определения площади ($P \pm \Delta P$)	<i>63628 кв.м. \pm 88 кв.м.</i>
3	Иные характеристики объекта	<i>Номер зоны: -</i>

Раздел 2

Сведения о местоположении границ объекта

1. Система координат МСК-62

2. Сведения о характерных точках границ объекта

Обозначение характерных точек границ	Координаты, м		Метод определения координат характерной точки	Средняя квадратическая погрешность положения характерной точки (М), м	Описание обозначения точки на местности (при наличии)
	X	Y			
1	2	3	4	5	6
1	470155,82	1310270,29	Картометрический метод	2,50	-
2	470247	1310216,1	Картометрический метод	2,50	-
3	470284,33	1310287,54	Картометрический метод	2,50	-
4	470339,32	1310377,46	Картометрический метод	2,50	-
5	470367,81	1310426,25	Картометрический метод	2,50	-
6	470388,6	1310455,69	Картометрический метод	2,50	-
7	470430,02	1310525,61	Картометрический метод	2,50	-
8	470503,47	1310636,23	Картометрический метод	2,50	-
9	470558,81	1310697,76	Картометрический метод	2,50	-
10	470454,91	1310763,45	Картометрический метод	2,50	-
11	470451,33	1310753,26	Картометрический метод	2,50	-
12	470448,99	1310742,14	Картометрический метод	2,50	-
13	470439,72	1310725,48	Картометрический метод	2,50	-
14	470432,01	1310717,79	Картометрический метод	2,50	-
15	470418,29	1310699,28	Картометрический метод	2,50	-
16	470409,09	1310683,94	Картометрический метод	2,50	-
17	470404,84	1310672,31	Картометрический метод	2,50	-
18	470381,03	1310650,62	Картометрический метод	2,50	-
19	470362,82	1310627,86	Картометрический метод	2,50	-
20	470349,15	1310603,19	Картометрический метод	2,50	-
21	470345,72	1310597,01	Картометрический метод	2,50	-
22	470341,12	1310584,23	Картометрический метод	2,50	-
23	470328,95	1310569,64	Картометрический метод	2,50	-
24	470317,85	1310557,21	Картометрический метод	2,50	-
25	470306,35	1310544,34	Картометрический метод	2,50	-
26	470303,84	1310540,15	Картометрический метод	2,50	-
27	470296,99	1310529,88	Картометрический метод	2,50	-
28	470296,11	1310529,18	Картометрический метод	2,50	-
29	470280,55	1310503,08	Картометрический метод	2,50	-
30	470252,66	1310454,51	Картометрический метод	2,50	-
31	470240,37	1310419,46	Картометрический метод	2,50	-
32	470202,79	1310368,08	Картометрический метод	2,50	-
33	470193,08	1310344,34	Картометрический метод	2,50	-
34	470180,94	1310324,03	Картометрический метод	2,50	-
35	470175,03	1310314,32	Картометрический метод	2,50	-
36	470166,62	1310298,98	Картометрический метод	2,50	-
37	470158,76	1310280,15	Картометрический метод	2,50	-
1	470155,82	1310270,29	Картометрический метод	2,50	-

Сведения о местоположении границ объекта

3. Сведения о характерных точках части (частей) границы объекта

Обозначение характерных точек части границы	Координаты, м		Метод определения координат характерной точки	Средняя квадратическая погрешность в положении характерной точки (М), м	Описание обозначения точки на местности (при наличии)
	X	Y			
1	2	3	4	5	6
Часть № -					
-	-	-	-	-	-

План границ объекта



Используемые условные знаки и обозначения:

Масштаб 1:5000

- I - характерная точка контура, сведения о которой позволяют однозначно определить её на местности
- - вновь образованная часть контура, сведения о которой достаточны для определения её местоположения

Подпись Дата «.....» г.

Место для оттиска печати (при наличии) лица, составившего описание местоположения границ объекта

ОПИСАНИЕ МЕСТОПОЛОЖЕНИЯ ГРАНИЦ

5.4 - Лесопарковая зона

(наименование объекта местоположение границ, которого описано (далее - объект)

Раздел I

Сведения об объекте		
№ п/п	Характеристики объекта	Описание характеристик
1	2	3
1	Местоположение объекта	<i>Российская Федерация, Рязанская область, р-н Рыбновский, с/п Вакинское</i>
2	Площадь объекта \pm величина погрешности определения площади ($P \pm \Delta P$)	<i>3126546 кв.м. \pm 338 кв.м.</i>
3	Иные характеристики объекта	<i>Номер зоны: -</i>

Раздел 2

Сведения о местоположении границ объекта					
1. Система координат <i>МСК-62</i>					
2. Сведения о характерных точках границ объекта					
Обозначение характерных точек границ	Координаты, м		Метод определения координат характерной точки	Средняя квадратическая погрешность положения характерной точки (М), м	Описание обозначения точки на местности (при наличии)
	X	Y			
1	2	3	4	5	6
<i>ЗУ1(1)</i>					
1	471035,45	1311465,29	Картометрический метод	2,50	-
2	471019,73	1311468,76	Картометрический метод	2,50	-
3	471024,28	1311492,52	Картометрический метод	2,50	-
4	471042,76	1311588,94	Картометрический метод	2,50	-
5	471051,18	1311632,89	Картометрический метод	2,50	-
6	471068,26	1311732,12	Картометрический метод	2,50	-
7	471077,91	1311783,56	Картометрический метод	2,50	-
8	471169,36	1312271,03	Картометрический метод	2,50	-
9	471175,54	1312303,99	Картометрический метод	2,50	-
10	471251,8	1312648,98	Картометрический метод	2,50	-
11	471454,99	1312597,79	Картометрический метод	2,50	-
12	471439,52	1312562,71	Картометрический метод	2,50	-
13	471428,44	1312537	Картометрический метод	2,50	-
14	471405,89	1312475,05	Картометрический метод	2,50	-
15	471383,48	1312417,67	Картометрический метод	2,50	-
16	471365,41	1312368,26	Картометрический метод	2,50	-
17	471340,1	1312301,62	Картометрический метод	2,50	-
18	471317,96	1312241,55	Картометрический метод	2,50	-
19	471292,54	1312173,25	Картометрический метод	2,50	-
20	471280,09	1312130,91	Картометрический метод	2,50	-
21	471266,78	1312105,56	Картометрический метод	2,50	-
22	471243,94	1312050,62	Картометрический метод	2,50	-
23	471232,71	1312016,76	Картометрический метод	2,50	-
24	471217,23	1311979,28	Картометрический метод	2,50	-
25	471200,44	1311928,76	Картометрический метод	2,50	-
26	471180,75	1311879,75	Картометрический метод	2,50	-
27	471159,35	1311834,49	Картометрический метод	2,50	-
28	471137,17	1311785,25	Картометрический метод	2,50	-
29	471118,71	1311750,66	Картометрический метод	2,50	-
30	471106,96	1311723,52	Картометрический метод	2,50	-
31	471093	1311675,73	Картометрический метод	2,50	-
32	471078,65	1311640,12	Картометрический метод	2,50	-
33	471062,34	1311606,09	Картометрический метод	2,50	-
34	471036,66	1311548,54	Картометрический метод	2,50	-
35	471025,56	1311484,1	Картометрический метод	2,50	-
36	471031,03	1311487,06	Картометрический метод	2,50	-
1	471035,45	1311465,29	Картометрический метод	2,50	-
<i>ЗУ1(2)</i>					

Сведения о местоположении границ объекта

37	471035,45	1311465,29	Картометрический метод	2,50	-
38	471019,73	1311468,76	Картометрический метод	2,50	-
39	471024,28	1311492,52	Картометрический метод	2,50	-
40	471042,76	1311588,94	Картометрический метод	2,50	-
41	471051,18	1311632,89	Картометрический метод	2,50	-
42	471068,26	1311732,12	Картометрический метод	2,50	-
43	471077,91	1311783,56	Картометрический метод	2,50	-
44	471169,36	1312271,03	Картометрический метод	2,50	-
45	471175,54	1312303,99	Картометрический метод	2,50	-
46	471251,8	1312648,98	Картометрический метод	2,50	-
47	471454,99	1312597,79	Картометрический метод	2,50	-
48	471439,52	1312562,71	Картометрический метод	2,50	-
49	471438,44	1312537	Картометрический метод	2,50	-
50	471405,89	1312475,05	Картометрический метод	2,50	-
51	471383,48	1312417,67	Картометрический метод	2,50	-
52	471365,41	1312368,26	Картометрический метод	2,50	-
53	471340,1	1312301,62	Картометрический метод	2,50	-
54	471317,96	1312241,55	Картометрический метод	2,50	-
55	471292,54	1312173,25	Картометрический метод	2,50	-
56	471280,09	1312130,91	Картометрический метод	2,50	-
57	471266,78	1312105,36	Картометрический метод	2,50	-
58	471243,94	1312050,62	Картометрический метод	2,50	-
59	471232,71	1312016,76	Картометрический метод	2,50	-
60	471217,23	1311979,28	Картометрический метод	2,50	-
61	471200,44	1311928,76	Картометрический метод	2,50	-
62	471180,75	1311879,75	Картометрический метод	2,50	-
63	471159,35	1311834,49	Картометрический метод	2,50	-
64	471137,17	1311785,25	Картометрический метод	2,50	-
65	471118,71	1311750,66	Картометрический метод	2,50	-
66	471106,96	1311723,52	Картометрический метод	2,50	-
67	471093	1311675,73	Картометрический метод	2,50	-
68	471078,65	1311640,12	Картометрический метод	2,50	-
69	471062,34	1311606,09	Картометрический метод	2,50	-
70	471036,66	1311548,54	Картометрический метод	2,50	-
71	471025,56	1311484,1	Картометрический метод	2,50	-
72	471031,03	1311487,06	Картометрический метод	2,50	-
37	471035,45	1311465,29	Картометрический метод	2,50	-
ЗУ1(3)					
73	465811,3	1318670,61	Картометрический метод	2,50	-
74	465772,71	1318665,75	Картометрический метод	2,50	-
75	465753,18	1318706,51	Картометрический метод	2,50	-
76	465712,09	1318851,39	Картометрический метод	2,50	-
77	465712,09	1318871,48	Картометрический метод	2,50	-
78	465741,4	1318905,46	Картометрический метод	2,50	-
73	465811,3	1318670,61	Картометрический метод	2,50	-
ЗУ1(4)					
79	468873,9	1317804,67	Картометрический метод	2,50	-
80	468921,59	1317872,94	Картометрический метод	2,50	-
81	469017,88	1317967,43	Картометрический метод	2,50	-
82	468991,02	1317993,97	Картометрический метод	2,50	-
83	468984,98	1317999,94	Картометрический метод	2,50	-

Сведения о местоположении границ объекта

84	468833,36	1317854,53	Картометрический метод	2,50	-
85	468728,98	1317744,57	Картометрический метод	2,50	-
86	468674,55	1317716,92	Картометрический метод	2,50	-
87	468550,7	1317614,23	Картометрический метод	2,50	-
88	468448,68	1317514,54	Картометрический метод	2,50	-
89	468300,1	1317354,46	Картометрический метод	2,50	-
90	468246,67	1317264,51	Картометрический метод	2,50	-
91	468070,19	1317065,48	Картометрический метод	2,50	-
92	467483,29	1316366,37	Картометрический метод	2,50	-
93	467476,61	1316313,68	Картометрический метод	2,50	-
94	467513,3	1316301,21	Картометрический метод	2,50	-
95	467734,96	1316383,38	Картометрический метод	2,50	-
96	467897,87	1316773,8	Картометрический метод	2,50	-
97	467928,36	1316798,71	Картометрический метод	2,50	-
98	468001,2	1316874,76	Картометрический метод	2,50	-
99	468038,12	1316924,05	Картометрический метод	2,50	-
100	468269,27	1317200,83	Картометрический метод	2,50	-
101	468326,56	1317268,48	Картометрический метод	2,50	-
102	468450,43	1317386,2	Картометрический метод	2,50	-
103	468740,03	1317686,85	Картометрический метод	2,50	-
79	468873,9	1317804,67	Картометрический метод	2,50	-
ЗУ1(5)					
104	467335,49	1317158,59	Картометрический метод	2,50	-
105	467327,28	1317032,74	Картометрический метод	2,50	-
106	467268,86	1316820,37	Картометрический метод	2,50	-
107	467240,49	1316693,08	Картометрический метод	2,50	-
108	467196,92	1316640,59	Картометрический метод	2,50	-
109	467183,37	1316579,54	Картометрический метод	2,50	-
110	467190,58	1316507,26	Картометрический метод	2,50	-
111	467154,92	1316532,21	Картометрический метод	2,50	-
112	467154,21	1316598,4	Картометрический метод	2,50	-
113	467157,51	1316650,73	Картометрический метод	2,50	-
114	467193,7	1316701,63	Картометрический метод	2,50	-
115	467228,73	1316773,72	Картометрический метод	2,50	-
116	467235,05	1316803,7	Картометрический метод	2,50	-
117	467230,2	1316882,21	Картометрический метод	2,50	-
118	467245,4	1316923,12	Картометрический метод	2,50	-
119	467253,61	1316958,31	Картометрический метод	2,50	-
120	467274,72	1317004,21	Картометрический метод	2,50	-
121	467254,88	1317001,68	Картометрический метод	2,50	-
122	467309,87	1317158,59	Картометрический метод	2,50	-
104	467335,49	1317158,59	Картометрический метод	2,50	-
ЗУ1(6)					
124	469580,03	1316620,43	Картометрический метод	2,50	-
125	469417,74	1316599,86	Картометрический метод	2,50	-
126	469412,8	1316631,09	Картометрический метод	2,50	-
127	469450,55	1316658,37	Картометрический метод	2,50	-
128	469538,65	1316645,81	Картометрический метод	2,50	-
129	469656,81	1316665,76	Картометрический метод	2,50	-
124	469580,03	1316620,43	Картометрический метод	2,50	-
ЗУ1(7)					

Сведения о местоположении границ объекта

131	474006,62	1320053,51	Картометрический метод	2,50	-
132	473994,84	1319986,65	Картометрический метод	2,50	-
133	473943,71	1319998,44	Картометрический метод	2,50	-
134	473931,9	1320061,35	Картометрический метод	2,50	-
135	473979,07	1320124,28	Картометрический метод	2,50	-
136	473998,72	1320195,07	Картометрический метод	2,50	-
137	474030,18	1320195,08	Картометрический метод	2,50	-
138	474026,26	1320124,3	Картометрический метод	2,50	-
139	474026,27	1320084,97	Картометрический метод	2,50	-
131	474006,62	1320053,51	Картометрический метод	2,50	-
ЗУ1(8)					
140	470352,31	1316819,46	Картометрический метод	2,50	-
141	470340,47	1316820,49	Картометрический метод	2,50	-
142	470314,23	1316822,55	Картометрический метод	2,50	-
143	470295,19	1316831,81	Картометрический метод	2,50	-
144	470291,07	1316837,46	Картометрический метод	2,50	-
145	470292,11	1316852,85	Картометрический метод	2,50	-
146	470299,83	1316907,36	Картометрический метод	2,50	-
147	470303,95	1316949,02	Картометрический метод	2,50	-
148	470301,89	1316982,45	Картометрический метод	2,50	-
149	470311,86	1317004,91	Картометрический метод	2,50	-
150	470302,23	1317037,77	Картометрический метод	2,50	-
151	470238,6	1317131,09	Картометрический метод	2,50	-
152	470258,3	1317135,36	Картометрический метод	2,50	-
153	470245,97	1317170,93	Картометрический метод	2,50	-
154	470238,4	1317168,6	Картометрический метод	2,50	-
155	470234,53	1317193,73	Картометрический метод	2,50	-
156	470225,83	1317230,25	Картометрический метод	2,50	-
157	470219,45	1317265,29	Картометрический метод	2,50	-
158	470215,37	1317287,63	Картометрический метод	2,50	-
159	470214,5	1317318,06	Картометрический метод	2,50	-
160	470214,81	1317322,47	Картометрический метод	2,50	-
161	470216,23	1317342,41	Картометрический метод	2,50	-
162	470223,18	1317369,37	Картометрический метод	2,50	-
163	470234,48	1317387,63	Картометрический метод	2,50	-
164	470249,26	1317404,15	Картометрический метод	2,50	-
165	470272,73	1317413,72	Картометрический метод	2,50	-
166	470372,14	1317429,44	Картометрический метод	2,50	-
167	470392,14	1317422,49	Картометрический метод	2,50	-
168	470405,18	1317412,06	Картометрический метод	2,50	-
169	470413,88	1317414,67	Картометрический метод	2,50	-
170	470426,05	1317419,02	Картометрический метод	2,50	-
171	470443,44	1317421,63	Картометрический метод	2,50	-
172	470461,7	1317420,77	Картометрический метод	2,50	-
173	470473,87	1317418,16	Картометрический метод	2,50	-
174	470502,57	1317408,61	Картометрический метод	2,50	-
175	470516,48	1317396,44	Картометрический метод	2,50	-
176	470535,62	1317373,84	Картометрический метод	2,50	-
177	470547,79	1317355,58	Картометрический метод	2,50	-
178	470557,37	1317332,98	Картометрический метод	2,50	-
179	470570,42	1317306,89	Картометрический метод	2,50	-

Сведения о местоположении границ объекта

180	470581,73	1317279,94	Картометрический метод	2,50	-
181	470619,12	1317251,26	Картометрический метод	2,50	-
182	470653,9	1317251,27	Картометрический метод	2,50	-
183	470671,29	1317264,31	Картометрический метод	2,50	-
184	470693,03	1317259,1	Картометрический метод	2,50	-
185	470724,34	1317227,81	Картометрический метод	2,50	-
186	470752,93	1317170,47	Картометрический метод	2,50	-
187	470747,75	1316889,54	Картометрический метод	2,50	-
188	470563,87	1316825,08	Картометрический метод	2,50	-
189	470407,67	1316772,16	Картометрический метод	2,50	-
190	470409,37	1316770,92	Картометрический метод	2,50	-
191	470408,77	1316770,71	Картометрический метод	2,50	-
140	470352,31	1316819,46	Картометрический метод	2,50	-
ЗУ1(9)					
193	469130,54	1315930,13	Картометрический метод	2,50	-
194	469079,62	1315872,81	Картометрический метод	2,50	-
195	468841,04	1315917,05	Картометрический метод	2,50	-
196	468748,17	1315934,68	Картометрический метод	2,50	-
197	468713,1	1315941,34	Картометрический метод	2,50	-
198	468657,14	1315945,8	Картометрический метод	2,50	-
199	468645,88	1315946,7	Картометрический метод	2,50	-
200	468572,72	1315956,87	Картометрический метод	2,50	-
201	468485,48	1315968,63	Картометрический метод	2,50	-
202	468395,82	1315981,13	Картометрический метод	2,50	-
203	468302,32	1315995,1	Картометрический метод	2,50	-
204	468209,35	1316009,44	Картометрический метод	2,50	-
205	468116,76	1316023,73	Картометрический метод	2,50	-
206	468049,94	1316034,04	Картометрический метод	2,50	-
207	467987,07	1316043,74	Картометрический метод	2,50	-
208	467926,05	1316053,78	Картометрический метод	2,50	-
209	467803,07	1316075,28	Картометрический метод	2,50	-
210	467771,94	1316080,72	Картометрический метод	2,50	-
211	467664,91	1315951,68	Картометрический метод	2,50	-
212	467349,36	1315371,27	Картометрический метод	2,50	-
213	467735,2	1316100,81	Картометрический метод	2,50	-
214	467752,27	1316131,56	Картометрический метод	2,50	-
215	467762,08	1316128,48	Картометрический метод	2,50	-
216	467933,52	1316101,17	Картометрический метод	2,50	-
217	468044,68	1316083,36	Картометрический метод	2,50	-
218	468220,57	1316056,26	Картометрический метод	2,50	-
219	468471,31	1316025,04	Картометрический метод	2,50	-
220	468523,95	1316011,26	Картометрический метод	2,50	-
221	468838,41	1315979,49	Картометрический метод	2,50	-
222	468981,34	1315948,71	Картометрический метод	2,50	-
193	469130,54	1315930,13	Картометрический метод	2,50	-
ЗУ1(10)					
223	469325,82	1316547,44	Картометрический метод	2,50	-
224	469307,01	1316300,29	Картометрический метод	2,50	-
225	469280,58	1316137,24	Картометрический метод	2,50	-
226	469369,95	1316146,79	Картометрический метод	2,50	-
227	469375,74	1316136,21	Картометрический метод	2,50	-

Сведения о местоположении границ объекта

228	469351,72	1316102,87	Картометрический метод	2,50	-
229	469292,24	1316096,02	Картометрический метод	2,50	-
230	469276,53	1316049,02	Картометрический метод	2,50	-
231	469218,78	1316122,31	Картометрический метод	2,50	-
232	469222,27	1316168,91	Картометрический метод	2,50	-
233	469233,75	1316254,51	Картометрический метод	2,50	-
234	469225,99	1316385,67	Картометрический метод	2,50	-
235	469246,79	1316447,23	Картометрический метод	2,50	-
236	469245,56	1316486,42	Картометрический метод	2,50	-
237	469278,5	1316623,9	Картометрический метод	2,50	-
238	469302,62	1316682,55	Картометрический метод	2,50	-
239	469359,55	1316667,85	Картометрический метод	2,50	-
240	469384,73	1316639,95	Картометрический метод	2,50	-
241	469386,74	1316602,81	Картометрический метод	2,50	-
242	469366,12	1316604,78	Картометрический метод	2,50	-
243	469302,43	1316612,5	Картометрический метод	2,50	-
223	469325,82	1316547,44	Картометрический метод	2,50	-
3У(11)					
244	470326,53	1315479,97	Картометрический метод	2,50	-
245	470331,05	1315481,25	Картометрический метод	2,50	-
246	470336,6	1315501,71	Картометрический метод	2,50	-
247	470357,19	1315502,29	Картометрический метод	2,50	-
248	470367,5	1315583,02	Картометрический метод	2,50	-
249	470358,66	1315582,93	Картометрический метод	2,50	-
250	470387,13	1315687,82	Картометрический метод	2,50	-
251	470406,97	1315692,74	Картометрический метод	2,50	-
252	470403,49	1315689,52	Картометрический метод	2,50	-
253	470394,43	1315668,93	Картометрический метод	2,50	-
254	470400,2	1315663,07	Картометрический метод	2,50	-
255	470356,4	1315471,1	Картометрический метод	2,50	-
256	470367,64	1315462,8	Картометрический метод	2,50	-
257	470362,91	1315458,18	Картометрический метод	2,50	-
258	470401,07	1315431,3	Картометрический метод	2,50	-
259	470454,45	1315394,17	Картометрический метод	2,50	-
260	470703,42	1315361,34	Картометрический метод	2,50	-
261	470709,14	1315365,1	Картометрический метод	2,50	-
262	470730,13	1315541,73	Картометрический метод	2,50	-
263	470726,29	1315553,71	Картометрический метод	2,50	-
264	470743,45	1315507,48	Картометрический метод	2,50	-
265	470735,57	1315482,38	Картометрический метод	2,50	-
266	470750,61	1315448,8	Картометрический метод	2,50	-
267	470752,9	1315433,71	Картометрический метод	2,50	-
268	470748,06	1315422,99	Картометрический метод	2,50	-
269	470735,91	1315398,22	Картометрический метод	2,50	-
270	470733,07	1315393,75	Картометрический метод	2,50	-
271	470713,6	1315367,71	Картометрический метод	2,50	-
272	470670,23	1315339,13	Картометрический метод	2,50	-
273	470646,3	1315335,21	Картометрический метод	2,50	-
274	470451,89	1315368,2	Картометрический метод	2,50	-
275	470380,96	1315382,05	Картометрический метод	2,50	-
276	470390,12	1315411,58	Картометрический метод	2,50	-

Сведения о местоположении границ объекта

277	470342,11	1315427,2	Картометрический метод	2,50	-
278	470323,65	1315475,53	Картометрический метод	2,50	-
244	470326,53	1315479,97	Картометрический метод	2,50	-
ЗУ1(12)					
279	470444,89	1314509,34	Картометрический метод	2,50	-
280	470436,96	1314504,25	Картометрический метод	2,50	-
281	470400,47	1314525,84	Картометрический метод	2,50	-
282	470321,84	1314558,41	Картометрический метод	2,50	-
283	470327,24	1314572,16	Картометрический метод	2,50	-
284	470312,51	1314591,4	Картометрический метод	2,50	-
285	470306,28	1314609,51	Картометрический метод	2,50	-
286	470338,57	1314595,93	Картометрический метод	2,50	-
287	470365,76	1314591,9	Картометрический метод	2,50	-
288	470373,47	1314606,47	Картометрический метод	2,50	-
289	470373,47	1314625,03	Картометрический метод	2,50	-
290	470370,64	1314633,99	Картометрический метод	2,50	-
291	470368,28	1314641,42	Картометрический метод	2,50	-
292	470382,08	1314668,78	Картометрический метод	2,50	-
293	470390,73	1314701,15	Картометрический метод	2,50	-
294	470390,09	1314724	Картометрический метод	2,50	-
295	470447,13	1314768,86	Картометрический метод	2,50	-
296	470471,15	1314806	Картометрический метод	2,50	-
297	470473,31	1314820,42	Картометрический метод	2,50	-
298	470509,57	1314854,27	Картометрический метод	2,50	-
299	470510,23	1314860,83	Картометрический метод	2,50	-
300	470507,61	1314869,35	Картометрический метод	2,50	-
301	470500,4	1314875,68	Картометрический метод	2,50	-
302	470483,61	1314887,18	Картометрический метод	2,50	-
303	470470,34	1314903,4	Картометрический метод	2,50	-
304	470465,27	1314914,48	Картометрический метод	2,50	-
305	470459,81	1314932,83	Картометрический метод	2,50	-
306	470459,16	1314944,63	Картометрический метод	2,50	-
307	470509,24	1315059,56	Картометрический метод	2,50	-
308	470539,26	1315065,79	Картометрический метод	2,50	-
309	470640,47	1315103,1	Картометрический метод	2,50	-
310	470668,76	1315105,84	Картометрический метод	2,50	-
311	470698,88	1315119,07	Картометрический метод	2,50	-
312	470707,36	1315121,27	Картометрический метод	2,50	-
313	470718,5	1315119,17	Картометрический метод	2,50	-
314	470725,8	1315090,04	Картометрический метод	2,50	-
315	470671,79	1315067,24	Картометрический метод	2,50	-
316	470643,13	1315075,62	Картометрический метод	2,50	-
317	470685,07	1315044,53	Картометрический метод	2,50	-
318	470720,36	1315053,97	Картометрический метод	2,50	-
319	470743,08	1315014,14	Картометрический метод	2,50	-
320	470757,42	1314973,96	Картометрический метод	2,50	-
321	470724,95	1314931,77	Картометрический метод	2,50	-
322	470729,14	1314920,45	Картометрический метод	2,50	-
323	470775,68	1314941,42	Картометрический метод	2,50	-
324	470790,36	1314921,72	Картометрический метод	2,50	-
325	470726,21	1314894,45	Картометрический метод	2,50	-

Сведения о местоположении границ объекта

326	470712,38	1314887,32	Картометрический метод	2,50	-
327	470683,86	1314898,63	Картометрический метод	2,50	-
328	470672,54	1314900,73	Картометрический метод	2,50	-
329	470672,54	1314884,37	Картометрический метод	2,50	-
330	470675,48	1314872,21	Картометрический метод	2,50	-
331	470669,43	1314857,99	Картометрический метод	2,50	-
332	470641,9	1314844,22	Картометрический метод	2,50	-
333	470628,86	1314826,83	Картометрический метод	2,50	-
334	470615,82	1314785,52	Картометрический метод	2,50	-
335	470608,58	1314769,58	Картометрический метод	2,50	-
336	470592,64	1314745,66	Картометрический метод	2,50	-
337	470578,88	1314736,24	Картометрический метод	2,50	-
338	470568,01	1314728,99	Картометрический метод	2,50	-
339	470562,94	1314718,85	Картометрический метод	2,50	-
340	470553,53	1314692,76	Картометрический метод	2,50	-
341	470547,01	1314663,78	Картометрический метод	2,50	-
342	470545,57	1314650,01	Картометрический метод	2,50	-
343	470563,71	1314645,29	Картометрический метод	2,50	-
344	470566,09	1314661,15	Картометрический метод	2,50	-
345	470582,38	1314677,45	Картометрический метод	2,50	-
346	470602,18	1314687,7	Картометрический метод	2,50	-
347	470608,54	1314680,33	Картометрический метод	2,50	-
348	470591,95	1314673,59	Картометрический метод	2,50	-
349	470575,05	1314655,32	Картометрический метод	2,50	-
350	470574,48	1314639,91	Картометрический метод	2,50	-
351	470570,1	1314640,52	Картометрический метод	2,50	-
352	470501,15	1314650,08	Картометрический метод	2,50	-
353	470486,43	1314641,59	Картометрический метод	2,50	-
354	470476,8	1314628,01	Картометрический метод	2,50	-
355	470459,8	1314619,52	Картометрический метод	2,50	-
356	470455,47	1314611,04	Картометрический метод	2,50	-
357	470450,37	1314590,67	Картометрический метод	2,50	-
358	470448,69	1314575,24	Картометрический метод	2,50	-
359	470444,71	1314538,59	Картометрический метод	2,50	-
279	470444,89	1314509,34	Картометрический метод	2,50	-
381(13)					
361	465594,46	1319059,45	Картометрический метод	2,50	-
362	465556,48	1319153,2	Картометрический метод	2,50	-
363	465469,19	1319334,22	Картометрический метод	2,50	-
364	465434,73	1319414,97	Картометрический метод	2,50	-
365	465441,55	1319434,03	Картометрический метод	2,50	-
366	465471,68	1319432,3	Картометрический метод	2,50	-
367	465609,04	1319145,52	Картометрический метод	2,50	-
368	465685,35	1319005,64	Картометрический метод	2,50	-
369	465625,15	1319011,94	Картометрический метод	2,50	-
361	465594,46	1319059,45	Картометрический метод	2,50	-
381(14)					
370	463328,62	1317439,24	Картометрический метод	2,50	-
371	464936,29	1317357,18	Картометрический метод	2,50	-
372	464713,17	1317305,45	Картометрический метод	2,50	-
373	464595,16	1317281,01	Картометрический метод	2,50	-

Сведения о местоположении границ объекта

374	464582,85	1317283,49	Картометрический метод	2,50	-
375	464582,79	1317297,3	Картометрический метод	2,50	-
376	464819,01	1317350,4	Картометрический метод	2,50	-
377	465031,76	1317398,23	Картометрический метод	2,50	-
378	465239,6	1317437,11	Картометрический метод	2,50	-
379	465321,08	1317453,45	Картометрический метод	2,50	-
370	465328,62	1317439,24	Картометрический метод	2,50	-
ЗУ1(15)					
381	462918,71	1320657,27	Картометрический метод	2,50	-
382	462928,98	1320697,1	Картометрический метод	2,50	-
383	463176,34	1321380,86	Картометрический метод	2,50	-
384	463199,29	1321447,43	Картометрический метод	2,50	-
385	463232,52	1321454,11	Картометрический метод	2,50	-
386	463210,16	1321359,62	Картометрический метод	2,50	-
387	463179,97	1321280,44	Картометрический метод	2,50	-
388	463017,06	1320816,04	Картометрический метод	2,50	-
389	462990,18	1320711,44	Картометрический метод	2,50	-
390	462942,47	1320693,84	Картометрический метод	2,50	-
391	462919,59	1320656,73	Картометрический метод	2,50	-
381	462918,71	1320657,27	Картометрический метод	2,50	-
ЗУ1(16)					
392	473597,3	1321802,72	Картометрический метод	2,50	-
393	473566,39	1321846,54	Картометрический метод	2,50	-
394	473477,74	1321886,68	Картометрический метод	2,50	-
395	473343,03	1321940,69	Картометрический метод	2,50	-
396	473178,06	1321941,99	Картометрический метод	2,50	-
397	472975,37	1321934,25	Картометрический метод	2,50	-
398	472796,3	1321881,55	Картометрический метод	2,50	-
399	472752,32	1321845,61	Картометрический метод	2,50	-
400	472614,01	1321757,33	Картометрический метод	2,50	-
401	472511,2	1321692,01	Картометрический метод	2,50	-
402	472344,96	1321525,94	Картометрический метод	2,50	-
403	472275,56	1321407,32	Картометрический метод	2,50	-
404	472199,75	1321221,08	Картометрический метод	2,50	-
405	472177,13	1321138,44	Картометрический метод	2,50	-
406	472111,4	1321112,2	Картометрический метод	2,50	-
407	472065,33	1320917,82	Картометрический метод	2,50	-
408	472109,59	1320891,71	Картометрический метод	2,50	-
409	472098,36	1320744,29	Картометрический метод	2,50	-
410	472105,58	1320713,83	Картометрический метод	2,50	-
411	472128,01	1320713,83	Картометрический метод	2,50	-
412	472145,46	1320747,23	Картометрический метод	2,50	-
413	472181,84	1320853	Картометрический метод	2,50	-
414	472209,25	1320847,51	Картометрический метод	2,50	-
415	472203,88	1320731,56	Картометрический метод	2,50	-
416	472204,61	1320611,12	Картометрический метод	2,50	-
417	472235,88	1320615,18	Картометрический метод	2,50	-
418	472274,65	1320628,53	Картометрический метод	2,50	-
419	472336,53	1320648,06	Картометрический метод	2,50	-
420	472386,57	1320607,27	Картометрический метод	2,50	-
421	472361,93	1320573,62	Картометрический метод	2,50	-

Сведения о местоположении границ объекта

422	472180,73	1320573,57	Картометрический метод	2,50	-
423	472163,87	1320692,17	Картометрический метод	2,50	-
424	472131,28	1320678,98	Картометрический метод	2,50	-
425	472081,89	1320603,2	Картометрический метод	2,50	-
426	472072,03	1320499,42	Картометрический метод	2,50	-
427	472037,46	1320417,05	Картометрический метод	2,50	-
428	471988,07	1320324,79	Картометрический метод	2,50	-
429	471968,32	1320245,71	Картометрический метод	2,50	-
430	471968,34	1320161,7	Картометрический метод	2,50	-
431	471950,24	1320090,87	Картометрический метод	2,50	-
432	471928,85	1320003,56	Картометрический метод	2,50	-
433	471904,27	1319983,82	Картометрический метод	2,50	-
434	471904,86	1319985,83	Картометрический метод	2,50	-
435	471966,54	1320616,96	Картометрический метод	2,50	-
436	472024,82	1321014,54	Картометрический метод	2,50	-
437	472122,04	1321342,63	Картометрический метод	2,50	-
438	472353,49	1321659,64	Картометрический метод	2,50	-
439	472583,43	1321826,51	Картометрический метод	2,50	-
440	472944,28	1322011,64	Картометрический метод	2,50	-
441	473032,36	1322011,66	Картометрический метод	2,50	-
442	473104,43	1321979,65	Картометрический метод	2,50	-
443	473388,67	1321987,74	Картометрический метод	2,50	-
444	473664,95	1321855,69	Картометрический метод	2,50	-
445	473798,72	1321771,91	Картометрический метод	2,50	-
446	473763,9	1321693,52	Картометрический метод	2,50	-
392	473597,3	1321802,72	Картометрический метод	2,50	-
ЗУ(17)					
447	473367,09	1317595,92	Картометрический метод	2,50	-
448	473772,03	1318591,95	Картометрический метод	2,50	-
449	473775,24	1318682,05	Картометрический метод	2,50	-
450	473707,65	1318740,77	Картометрический метод	2,50	-
451	473603,33	1318884,72	Картометрический метод	2,50	-
452	473549,57	1318958,89	Картометрический метод	2,50	-
453	473305,68	1319170,1	Картометрический метод	2,50	-
454	473241,43	1319231,53	Картометрический метод	2,50	-
455	473234,96	1319253,91	Картометрический метод	2,50	-
456	473192,79	1319298,24	Картометрический метод	2,50	-
457	473130,59	1319356,81	Картометрический метод	2,50	-
458	473026,05	1319500,19	Картометрический метод	2,50	-
459	472962,14	1319559,04	Картометрический метод	2,50	-
460	472934,89	1319611,57	Картометрический метод	2,50	-
461	472902,38	1319650,09	Картометрический метод	2,50	-
462	472827,57	1319576,61	Картометрический метод	2,50	-
463	472947,91	1319378,1	Картометрический метод	2,50	-
464	473000,64	1319305,5	Картометрический метод	2,50	-
465	473031,7	1319281,52	Картометрический метод	2,50	-
466	473038,57	1319277,4	Картометрический метод	2,50	-
467	473058,71	1319221,58	Картометрический метод	2,50	-
468	473083,43	1319168,78	Картометрический метод	2,50	-
469	473122,97	1319115,63	Картометрический метод	2,50	-
470	473212,05	1319017,08	Картометрический метод	2,50	-

Сведения о местоположении границ объекта

471	473284,73	1318944,09	Картометрический метод	2,50	-
472	473328,74	1318870,1	Картометрический метод	2,50	-
473	473524,51	1318670,52	Картометрический метод	2,50	-
474	473547,52	1318540,25	Картометрический метод	2,50	-
475	473542,44	1318427,4	Картометрический метод	2,50	-
476	473439,79	1318139,74	Картометрический метод	2,50	-
477	473397,53	1318065,22	Картометрический метод	2,50	-
478	473347,6	1318191,1	Картометрический метод	2,50	-
479	473331,67	1318276,84	Картометрический метод	2,50	-
480	473259,96	1318330,68	Картометрический метод	2,50	-
481	473188,26	1318318,71	Картометрический метод	2,50	-
482	473184,27	1318318,42	Картометрический метод	2,50	-
483	473190,26	1318258,49	Картометрический метод	2,50	-
484	473253,48	1318221,25	Картометрический метод	2,50	-
485	473303,07	1318170,37	Картометрический метод	2,50	-
486	473377,95	1318050,29	Картометрический метод	2,50	-
487	473397,18	1317999,5	Картометрический метод	2,50	-
488	473353,28	1317904,78	Картометрический метод	2,50	-
489	473332,72	1317816,92	Картометрический метод	2,50	-
490	473332,73	1317763,38	Картометрический метод	2,50	-
491	473319,03	1317670,04	Картометрический метод	2,50	-
492	473332,77	1317630,23	Картометрический метод	2,50	-
493	473338,26	1317613,76	Картометрический метод	2,50	-
447	473367,09	1317595,92	Картометрический метод	2,50	-
ЗУ(18)					
494	470956,7	1315705,79	Картометрический метод	2,50	-
495	470980,3	1315714,64	Картометрический метод	2,50	-
496	471022,66	1315865,31	Картометрический метод	2,50	-
497	471022,1	1315868,55	Картометрический метод	2,50	-
498	471036,99	1315888,16	Картометрический метод	2,50	-
499	471049,02	1315887,03	Картометрический метод	2,50	-
500	471059,4	1315823,54	Картометрический метод	2,50	-
501	471052,93	1315791,14	Картометрический метод	2,50	-
502	471027,02	1315778,18	Картометрический метод	2,50	-
503	471003,42	1315761,22	Картометрический метод	2,50	-
504	471069,23	1315696,2	Картометрический метод	2,50	-
505	471003,69	1315692,66	Картометрический метод	2,50	-
506	470972,86	1315699,79	Картометрический метод	2,50	-
507	470950,44	1315693,75	Картометрический метод	2,50	-
508	470933,23	1315685,35	Картометрический метод	2,50	-
509	470924,47	1315668,72	Картометрический метод	2,50	-
510	470925,48	1315674,32	Картометрический метод	2,50	-
511	470937,78	1315692,99	Картометрический метод	2,50	-
494	470956,7	1315705,79	Картометрический метод	2,50	-
ЗУ(19)					
513	469744,08	1318863,01	Картометрический метод	2,50	-
514	469748,65	1318885,3	Картометрический метод	2,50	-
515	469785,6	1318933	Картометрический метод	2,50	-
516	469800,48	1318969,71	Картометрический метод	2,50	-
517	469774,68	1319038,17	Картометрический метод	2,50	-
518	469741,94	1319064,96	Картометрический метод	2,50	-

Сведения о местоположении границ объекта

519	469681,79	1319078,7	Картометрический метод	2,50	-
520	469687,36	1319102,67	Картометрический метод	2,50	-
521	469708,2	1319100,68	Картометрический метод	2,50	-
522	469745,91	1319107,63	Картометрический метод	2,50	-
523	469762,77	1319147,31	Картометрический метод	2,50	-
524	469781,87	1319162,31	Картометрический метод	2,50	-
525	469769,28	1319187,5	Картометрический метод	2,50	-
526	469760,84	1319201,21	Картометрический метод	2,50	-
527	469741,86	1319213,85	Картометрический метод	2,50	-
528	469733,8	1319223	Картометрический метод	2,50	-
529	469709,72	1319212,16	Картометрический метод	2,50	-
530	469719,99	1319183,52	Картометрический метод	2,50	-
531	469685,25	1319152,56	Картометрический метод	2,50	-
532	469676,13	1319154,87	Картометрический метод	2,50	-
533	469662,58	1319172,45	Картометрический метод	2,50	-
534	469646,5	1319163,44	Картометрический метод	2,50	-
535	469624,67	1319185,26	Картометрический метод	2,50	-
536	469598,52	1319231,07	Картометрический метод	2,50	-
537	469577,18	1319272,27	Картометрический метод	2,50	-
538	469571,48	1319318,41	Картометрический метод	2,50	-
539	469551,3	1319310,53	Картометрический метод	2,50	-
540	469535,48	1319357,97	Картометрический метод	2,50	-
541	469518,6	1319370,61	Картометрический метод	2,50	-
542	469498,56	1319372,72	Картометрический метод	2,50	-
543	469477,47	1319395,91	Картометрический метод	2,50	-
544	469463,76	1319413,83	Картометрический метод	2,50	-
545	469455,32	1319429,64	Картометрический метод	2,50	-
546	469454,26	1319444,4	Картометрический метод	2,50	-
547	469457,43	1319460,21	Картометрический метод	2,50	-
548	469455,32	1319472,85	Картометрический метод	2,50	-
549	469451,16	1319484,26	Картометрический метод	2,50	-
550	469450,1	1319502,18	Картометрический метод	2,50	-
551	469461,7	1319523,26	Картометрический метод	2,50	-
552	469465,92	1319538,01	Картометрический метод	2,50	-
553	469461,7	1319548,55	Картометрический метод	2,50	-
554	469454,32	1319552,77	Картометрический метод	2,50	-
555	469440,61	1319552,77	Картометрический метод	2,50	-
556	469425,17	1319536,29	Картометрический метод	2,50	-
557	469401,86	1319519,59	Картометрический метод	2,50	-
558	469378,11	1319484,96	Картометрический метод	2,50	-
559	469396,95	1319455,86	Картометрический метод	2,50	-
560	469388,84	1319449,83	Картометрический метод	2,50	-
561	469371,04	1319466,14	Картометрический метод	2,50	-
562	469368,05	1319512,07	Картометрический метод	2,50	-
563	469369,38	1319529,09	Картометрический метод	2,50	-
564	469357,24	1319526,62	Картометрический метод	2,50	-
565	469331,75	1319521,45	Картометрический метод	2,50	-
566	469318,7	1319498,96	Картометрический метод	2,50	-
567	469316,22	1319418,39	Картометрический метод	2,50	-
568	469334,64	1319386,32	Картометрический метод	2,50	-
569	469316,08	1319364,64	Картометрический метод	2,50	-

Сведения о местоположении границ объекта

570	469296,69	1319332,88	Картометрический метод	2,50	-
571	469314,22	1319312,58	Картометрический метод	2,50	-
572	469299,8	1319290,58	Картометрический метод	2,50	-
573	469369,09	1319221,95	Картометрический метод	2,50	-
574	469398,03	1319190,27	Картометрический метод	2,50	-
575	469394,43	1319147,73	Картометрический метод	2,50	-
576	469412,54	1319127,82	Картометрический метод	2,50	-
577	469419,39	1319124,49	Картометрический метод	2,50	-
578	469454,35	1319132,66	Картометрический метод	2,50	-
579	469463,62	1319105,6	Картометрический метод	2,50	-
580	469493,55	1319109,2	Картометрический метод	2,50	-
581	469523,95	1319088,21	Картометрический метод	2,50	-
582	469518,42	1318997,25	Картометрический метод	2,50	-
583	469558,31	1318996,43	Картометрический метод	2,50	-
584	469605,89	1318956,93	Картометрический метод	2,50	-
585	469604,57	1318946,43	Картометрический метод	2,50	-
586	469473,83	1318966,95	Картометрический метод	2,50	-
587	469472,68	1318959,42	Картометрический метод	2,50	-
588	469473,1	1318942,15	Картометрический метод	2,50	-
589	469453,11	1318936,01	Картометрический метод	2,50	-
590	469451,69	1318915,69	Картометрический метод	2,50	-
591	469481,48	1318926,81	Картометрический метод	2,50	-
592	469489	1318914,98	Картометрический метод	2,50	-
593	469457,11	1318903,68	Картометрический метод	2,50	-
594	469461,42	1318897,01	Картометрический метод	2,50	-
595	469482,69	1318875,63	Картометрический метод	2,50	-
596	469510,95	1318883,16	Картометрический метод	2,50	-
597	469498,98	1318859,25	Картометрический метод	2,50	-
598	469500,88	1318850,06	Картометрический метод	2,50	-
599	469560,28	1318864,13	Картометрический метод	2,50	-
600	469564,23	1318853,37	Картометрический метод	2,50	-
601	469697,94	1318860,53	Картометрический метод	2,50	-
513	469744,08	1318863,01	Картометрический метод	2,50	-
ЗУ(20)					
602	469980,09	1318886,35	Картометрический метод	2,50	-
603	469988,47	1318877,17	Картометрический метод	2,50	-
604	469990,99	1318883,12	Картометрический метод	2,50	-
605	469986,59	1318898,17	Картометрический метод	2,50	-
606	469972,64	1318898,01	Картометрический метод	2,50	-
607	469965,2	1318907,43	Картометрический метод	2,50	-
608	469967,18	1318919,34	Картометрический метод	2,50	-
609	469965,98	1318939,14	Картометрический метод	2,50	-
610	469971,64	1318956,05	Картометрический метод	2,50	-
611	469963,71	1318976,39	Картометрический метод	2,50	-
612	469916,02	1318986,01	Картометрический метод	2,50	-
613	469912,61	1318992,77	Картометрический метод	2,50	-
614	469902,19	1318988,8	Картометрический метод	2,50	-
615	469896,23	1318984,33	Картометрический метод	2,50	-
616	469897,23	1318972,43	Картометрический метод	2,50	-
617	469900,44	1318959,52	Картометрический метод	2,50	-
618	469908,64	1318947,62	Картометрический метод	2,50	-

Сведения о местоположении границ объекта

619	469903,59	1318930,3	Картометрический метод	2,50	-
620	469897,72	1318916,87	Картометрический метод	2,50	-
621	469906,16	1318906,45	Картометрический метод	2,50	-
622	469896,66	1318896,6	Картометрический метод	2,50	-
623	469905,3	1318894,62	Картометрический метод	2,50	-
624	469919,44	1318883,81	Картометрический метод	2,50	-
625	469936,07	1318878	Картометрический метод	2,50	-
626	469951,03	1318885,4	Картометрический метод	2,50	-
602	469980,09	1318886,35	Картометрический метод	2,50	-
ЗУ1(21)					
627	463627,21	1319310,78	Картометрический метод	2,50	-
628	463663,67	1319407,09	Картометрический метод	2,50	-
629	463684,76	1319417,54	Картометрический метод	2,50	-
630	463712,45	1319410,06	Картометрический метод	2,50	-
631	463731,47	1319431,93	Картометрический метод	2,50	-
632	463735,7	1319430,62	Картометрический метод	2,50	-
633	463714,19	1319405,61	Картометрический метод	2,50	-
634	463637,75	1319322,39	Картометрический метод	2,50	-
627	463627,21	1319310,78	Картометрический метод	2,50	-
ЗУ1(22)					
635	468805,54	1319024,72	Картометрический метод	2,50	-
636	468800,75	1319013,15	Картометрический метод	2,50	-
637	467495,35	1319373,69	Картометрический метод	2,50	-
638	467506,01	1319391,45	Картометрический метод	2,50	-
639	467642,48	1319358,63	Картометрический метод	2,50	-
640	468164,14	1319217,54	Картометрический метод	2,50	-
641	468268,25	1319181,15	Картометрический метод	2,50	-
642	468580,18	1319098,81	Картометрический метод	2,50	-
643	468808,59	1319031,54	Картометрический метод	2,50	-
635	468805,54	1319024,72	Картометрический метод	2,50	-
ЗУ1(23)					
644	464297,2	1319360,55	Картометрический метод	2,50	-
645	464293,12	1319374,9	Картометрический метод	2,50	-
646	464290,32	1319396,57	Картометрический метод	2,50	-
647	464301,4	1319409,84	Картометрический метод	2,50	-
648	464317,75	1319414,92	Картометрический метод	2,50	-
649	464331,07	1319413,03	Картометрический метод	2,50	-
650	464345,49	1319399,27	Картометрический метод	2,50	-
651	464353,44	1319385,12	Картометрический метод	2,50	-
652	464354,63	1319367,85	Картометрический метод	2,50	-
653	464353,4	1319357,88	Картометрический метод	2,50	-
654	464344,96	1319346,24	Картометрический метод	2,50	-
655	464333,14	1319332,3	Картометрический метод	2,50	-
656	464320,37	1319330,81	Картометрический метод	2,50	-
657	464311,62	1319334,75	Картометрический метод	2,50	-
658	464305,34	1319342,85	Картометрический метод	2,50	-
644	464297,2	1319360,55	Картометрический метод	2,50	-
ЗУ1(24)					
659	467840,4	1313261,92	Картометрический метод	2,50	-
660	468005,82	1313281,6	Картометрический метод	2,50	-
661	468083,02	1313287,17	Картометрический метод	2,50	-
662	468196,2	1313300,9	Картометрический метод	2,50	-

Сведения о местоположении границ объекта

663	468272,3	1313312,76	Картометрический метод	2,50	-
664	468440,75	1313346,68	Картометрический метод	2,50	-
665	468583,51	1313378,52	Картометрический метод	2,50	-
666	468657,78	1313402,03	Картометрический метод	2,50	-
667	468705,16	1313422,77	Картометрический метод	2,50	-
668	468830,43	1313483,06	Картометрический метод	2,50	-
669	468943,24	1313538,79	Картометрический метод	2,50	-
670	469006,64	1313568,94	Картометрический метод	2,50	-
671	469107,4	1313618,84	Картометрический метод	2,50	-
672	469215,03	1313671,85	Картометрический метод	2,50	-
673	469322,47	1313720,67	Картометрический метод	2,50	-
674	469423,43	1313772,6	Картометрический метод	2,50	-
675	469533,42	1313826,04	Картометрический метод	2,50	-
676	469682,98	1313898,06	Картометрический метод	2,50	-
677	469812,4	1313961,19	Картометрический метод	2,50	-
678	469875,68	1313974,1	Картометрический метод	2,50	-
679	469868,37	1313987,93	Картометрический метод	2,50	-
680	469860,5	1314002,81	Картометрический метод	2,50	-
681	469850,79	1313996,55	Картометрический метод	2,50	-
682	469454,16	1313814,5	Картометрический метод	2,50	-
683	469260,21	1313707,77	Картометрический метод	2,50	-
684	468771,84	1313474	Картометрический метод	2,50	-
685	468702,67	1313440,86	Картометрический метод	2,50	-
686	468641,51	1313415,29	Картометрический метод	2,50	-
687	468562,42	1313388,52	Картометрический метод	2,50	-
688	468399,63	1313356,02	Картометрический метод	2,50	-
689	468345,25	1313345,16	Картометрический метод	2,50	-
690	467831,26	1313272	Картометрический метод	2,50	-
691	467771,51	1313271,67	Картометрический метод	2,50	-
692	467770,9	1313247,25	Картометрический метод	2,50	-
693	467742,91	1313230,24	Картометрический метод	2,50	-
694	467748,29	1313232,83	Картометрический метод	2,50	-
695	467766,52	1313234,48	Картометрический метод	2,50	-
659	467840,4	1313261,92	Картометрический метод	2,50	-
ЗУ1(25)					
696	473869,81	1321727,39	Картометрический метод	2,50	-
697	473965,26	1321667,61	Картометрический метод	2,50	-
698	474165,52	1321359,39	Картометрический метод	2,50	-
699	474293,7	1321099,2	Картометрический метод	2,50	-
700	474329,82	1320746,9	Картометрический метод	2,50	-
701	474358,93	1320549,83	Картометрический метод	2,50	-
702	474338,13	1320350,58	Картометрический метод	2,50	-
703	474287,24	1320070,23	Картометрический метод	2,50	-
704	474243,25	1319961,32	Картометрический метод	2,50	-
705	474199,29	1319729,63	Картометрический метод	2,50	-
706	474159,92	1319671,7	Картометрический метод	2,50	-
707	474148,36	1319581,34	Картометрический метод	2,50	-
708	474108,99	1319516,45	Картометрический метод	2,50	-
709	474078,89	1319446,94	Картометрический метод	2,50	-
710	474044,16	1319349,63	Картометрический метод	2,50	-
711	474041,1	1319337,88	Картометрический метод	2,50	-

Сведения о местоположении границ объекта

712	474033,66	1319443,89	Картометрический метод	2,50	-
713	474050,29	1319522,08	Картометрический метод	2,50	-
714	474101,76	1319710,74	Картометрический метод	2,50	-
715	474143,96	1319904,67	Картометрический метод	2,50	-
716	474201,11	1320076,93	Картометрический метод	2,50	-
717	474240,92	1320231,66	Картометрический метод	2,50	-
718	474279,16	1320381,99	Картометрический метод	2,50	-
719	474290,97	1320588,69	Картометрический метод	2,50	-
720	474299,61	1320800,69	Картометрический метод	2,50	-
721	474196,93	1321055,98	Картометрический метод	2,50	-
722	474034,54	1321421,34	Картометрический метод	2,50	-
723	473969,47	1321556,24	Картометрический метод	2,50	-
696	473869,81	1321727,39	Картометрический метод	2,50	-
ЗУ1(26)					
724	470714,62	1313922,69	Картометрический метод	2,50	-
725	470735,85	1313830,87	Картометрический метод	2,50	-
726	470738,98	1313809,09	Картометрический метод	2,50	-
727	470754,67	1313783,7	Картометрический метод	2,50	-
728	470769,77	1313773,02	Картометрический метод	2,50	-
729	470781,49	1313769,37	Картометрический метод	2,50	-
730	470789,82	1313770,67	Картометрический метод	2,50	-
731	470816,5	1313797,79	Картометрический метод	2,50	-
732	470858,83	1313615,07	Картометрический метод	2,50	-
733	470896,77	1313621,75	Картометрический метод	2,50	-
734	470925,33	1313615,75	Картометрический метод	2,50	-
735	470949,71	1313614,37	Картометрический метод	2,50	-
736	470982,04	1313612,54	Картометрический метод	2,50	-
737	471017,2	1313617,37	Картометрический метод	2,50	-
738	471047,54	1313621,54	Картометрический метод	2,50	-
739	471089,39	1313639,72	Картометрический метод	2,50	-
740	471138,76	1313661,17	Картометрический метод	2,50	-
741	471197,56	1313656,65	Картометрический метод	2,50	-
742	471236,55	1313664,39	Картометрический метод	2,50	-
743	471279,07	1313664,03	Картометрический метод	2,50	-
744	471319,91	1313669,19	Картометрический метод	2,50	-
745	471419,01	1313671,37	Картометрический метод	2,50	-
746	471419,88	1313639,47	Картометрический метод	2,50	-
747	471391,7	1313619,18	Картометрический метод	2,50	-
748	471341,31	1313628,15	Картометрический метод	2,50	-
749	471332,98	1313661,77	Картометрический метод	2,50	-
750	471330,38	1313668,39	Картометрический метод	2,50	-
751	471094,86	1313591,39	Картометрический метод	2,50	-
752	470721,39	1313468,79	Картометрический метод	2,50	-
753	470693,91	1313354,74	Картометрический метод	2,50	-
754	470682,79	1313312,01	Картометрический метод	2,50	-
755	470721,79	1313288,34	Картометрический метод	2,50	-
756	470725,7	1313277,1	Картометрический метод	2,50	-
757	470725,04	1313257,77	Картометрический метод	2,50	-
758	470722,55	1313249,27	Картометрический метод	2,50	-
759	470713,08	1313223,74	Картометрический метод	2,50	-
760	470682,78	1313188,78	Картометрический метод	2,50	-

Сведения о местоположении границ объекта

761	470650,18	1313178,27	Картометрический метод	2,50	-
762	470618,55	1313171,2	Картометрический метод	2,50	-
763	470616,18	1313167,31	Картометрический метод	2,50	-
764	470607,94	1313164,65	Картометрический метод	2,50	-
765	470582,26	1313053,6	Картометрический метод	2,50	-
766	470579,57	1312871,52	Картометрический метод	2,50	-
767	470585,34	1312817,66	Картометрический метод	2,50	-
768	470633,84	1312801,69	Картометрический метод	2,50	-
769	470651,14	1312796	Картометрический метод	2,50	-
770	470652,88	1312794,17	Картометрический метод	2,50	-
771	470605,87	1312740,14	Картометрический метод	2,50	-
772	470599,77	1312738,5	Картометрический метод	2,50	-
773	470558,28	1312608,75	Картометрический метод	2,50	-
774	470538,34	1312598,53	Картометрический метод	2,50	-
775	470534,7	1312612,64	Картометрический метод	2,50	-
776	470534,6	1312625,25	Картометрический метод	2,50	-
777	470569,78	1312757,31	Картометрический метод	2,50	-
778	470570,85	1312758,24	Картометрический метод	2,50	-
779	470548,18	1312812,7	Картометрический метод	2,50	-
780	470545,48	1312867,52	Картометрический метод	2,50	-
781	470547,41	1312896,15	Картометрический метод	2,50	-
782	470555,34	1312959,49	Картометрический метод	2,50	-
783	470552,05	1312987,47	Картометрический метод	2,50	-
784	470544,48	1313001,87	Картометрический метод	2,50	-
785	470532,6	1313008,36	Картометрический метод	2,50	-
786	470507,62	1313007,64	Картометрический метод	2,50	-
787	470431,36	1312998,81	Картометрический метод	2,50	-
788	470346,28	1312984,17	Картометрический метод	2,50	-
789	470256,77	1312972,93	Картометрический метод	2,50	-
790	470142,36	1312971,1	Картометрический метод	2,50	-
791	470101,4	1312975,22	Картометрический метод	2,50	-
792	470037,14	1312975,01	Картометрический метод	2,50	-
793	470032,83	1312980,05	Картометрический метод	2,50	-
794	470037,41	1313006,12	Картометрический метод	2,50	-
795	470240,2	1313007,33	Картометрический метод	2,50	-
796	470300,63	1313006,63	Картометрический метод	2,50	-
797	470309,76	1313069,82	Картометрический метод	2,50	-
798	470321,13	1313075,55	Картометрический метод	2,50	-
799	470328,48	1313133,12	Картометрический метод	2,50	-
800	470329,24	1313139,1	Картометрический метод	2,50	-
801	470342,29	1313263,8	Картометрический метод	2,50	-
802	470345,62	1313319,55	Картометрический метод	2,50	-
803	470345,13	1313338,84	Картометрический метод	2,50	-
804	470340,45	1313343,02	Картометрический метод	2,50	-
805	470325,6	1313343,58	Картометрический метод	2,50	-
806	470320,69	1313343,77	Картометрический метод	2,50	-
807	470332,17	1313360,72	Картометрический метод	2,50	-
808	470333,22	1313375,89	Картометрический метод	2,50	-
809	470341,31	1313383,88	Картометрический метод	2,50	-
810	470348,56	1313427,02	Картометрический метод	2,50	-
811	470351,83	1313471,85	Картометрический метод	2,50	-

Сведения о местоположении границ объекта

812	470347,03	1313487,47	Картометрический метод	2,50	-
813	470361,25	1313531,46	Картометрический метод	2,50	-
814	470380,19	1313564,53	Картометрический метод	2,50	-
815	470397,98	1313558,96	Картометрический метод	2,50	-
816	470412,96	1313589,28	Картометрический метод	2,50	-
817	470428,68	1313608,45	Картометрический метод	2,50	-
818	470416,59	1313590,61	Картометрический метод	2,50	-
819	470409,35	1313558,84	Картометрический метод	2,50	-
820	470553,64	1313569,51	Картометрический метод	2,50	-
821	470568,14	1313560,93	Картометрический метод	2,50	-
822	470583,15	1313540,93	Картометрический метод	2,50	-
823	470609,36	1313540,02	Картометрический метод	2,50	-
824	470629,94	1313507,21	Картометрический метод	2,50	-
825	470647,07	1313517,78	Картометрический метод	2,50	-
826	470634,78	1313537,82	Картометрический метод	2,50	-
827	470640,52	1313541,77	Картометрический метод	2,50	-
828	470673,51	1313560,11	Картометрический метод	2,50	-
829	470639,14	1313595,12	Картометрический метод	2,50	-
830	470625,68	1313619,57	Картометрический метод	2,50	-
831	470617,19	1313640,7	Картометрический метод	2,50	-
832	470597,27	1313669,77	Картометрический метод	2,50	-
833	470538,05	1313722,66	Картометрический метод	2,50	-
834	470549,57	1313739,01	Картометрический метод	2,50	-
835	470534,86	1313749,37	Картометрический метод	2,50	-
836	470539,52	1313755,83	Картометрический метод	2,50	-
837	470545,3	1313778,47	Картометрический метод	2,50	-
838	470489,25	1313824,73	Картометрический метод	2,50	-
839	470563,16	1313862,58	Картометрический метод	2,50	-
840	470592,36	1313879,03	Картометрический метод	2,50	-
841	470612,09	1313902,93	Картометрический метод	2,50	-
842	470613,71	1313904,89	Картометрический метод	2,50	-
843	470620,75	1313912,94	Картометрический метод	2,50	-
844	470623,88	1313916,51	Картометрический метод	2,50	-
845	470629,16	1313928,27	Картометрический метод	2,50	-
846	470641,23	1313927,48	Картометрический метод	2,50	-
847	470708,92	1313923,06	Картометрический метод	2,50	-
724	470714,62	1313922,69	Картометрический метод	2,50	-
ЗУ1(27)					
848	471112,81	1315450,36	Картометрический метод	2,50	-
849	471122,67	1315477,82	Картометрический метод	2,50	-
850	471114,75	1315517,35	Картометрический метод	2,50	-
851	471108,81	1315541,07	Картометрический метод	2,50	-
852	471108,8	1315586,54	Картометрический метод	2,50	-
853	471126,58	1315630,03	Картометрический метод	2,50	-
854	471118,66	1315673,51	Картометрический метод	2,50	-
855	471079,12	1315715,01	Картометрический метод	2,50	-
856	471092,94	1315752,58	Картометрический метод	2,50	-
857	471156,4	1315801,96	Картометрический метод	2,50	-
858	471166,63	1315779,18	Картометрический метод	2,50	-
859	471205,23	1315666,3	Картометрический метод	2,50	-
860	471184,08	1315615,93	Картометрический метод	2,50	-

Сведения о местоположении границ объекта

861	471174,87	1315562,15	Картометрический метод	2,50	-
862	471166,16	1315549,35	Картометрический метод	2,50	-
863	471161,04	1315472,12	Картометрический метод	2,50	-
864	471155,03	1315428,46	Картометрический метод	2,50	-
865	471219,38	1315158,37	Картометрический метод	2,50	-
866	471269,91	1314970,01	Картометрический метод	2,50	-
867	471223,44	1314967,58	Картометрический метод	2,50	-
868	471192,74	1315007,97	Картометрический метод	2,50	-
869	471180,95	1315036,42	Картометрический метод	2,50	-
870	471181,78	1315074,65	Картометрический метод	2,50	-
871	471188,01	1315082,21	Картометрический метод	2,50	-
872	471166,58	1315154	Картометрический метод	2,50	-
873	471120,65	1315403,05	Картометрический метод	2,50	-
848	471112,81	1315450,36	Картометрический метод	2,50	-
ЗУ1(28)					
874	470387,09	1316302,91	Картометрический метод	2,50	-
875	470386,98	1316307,06	Картометрический метод	2,50	-
876	470481,96	1316250,45	Картометрический метод	2,50	-
877	470569,16	1316247,04	Картометрический метод	2,50	-
878	470669,2	1316108,16	Картометрический метод	2,50	-
879	470639,89	1316109,74	Картометрический метод	2,50	-
880	470540,69	1316117,24	Картометрический метод	2,50	-
881	470490,57	1316121,02	Картометрический метод	2,50	-
882	470431,92	1316089,46	Картометрический метод	2,50	-
883	470428,25	1316087,07	Картометрический метод	2,50	-
884	470417,63	1316073,76	Картометрический метод	2,50	-
885	470392,72	1316046,42	Картометрический метод	2,50	-
886	470392,46	1316052,25	Картометрический метод	2,50	-
887	470391,88	1316079,49	Картометрический метод	2,50	-
888	470391,77	1316084,5	Картометрический метод	2,50	-
889	470390,92	1316124,37	Картометрический метод	2,50	-
890	470390,51	1316143,49	Картометрический метод	2,50	-
891	470390,11	1316162,41	Картометрический метод	2,50	-
892	470389,98	1316168,42	Картометрический метод	2,50	-
893	470389,11	1316208,97	Картометрический метод	2,50	-
894	470388,84	1316221,66	Картометрический метод	2,50	-
895	470387,69	1316274,9	Картометрический метод	2,50	-
896	470387,56	1316280,91	Картометрический метод	2,50	-
874	470387,09	1316302,91	Картометрический метод	2,50	-
ЗУ1(29)					
897	470466	1315789,63	Картометрический метод	2,50	-
898	470340,62	1315913,23	Картометрический метод	2,50	-
899	470339,22	1315931,61	Картометрический метод	2,50	-
900	470306,54	1315945,79	Картометрический метод	2,50	-
901	470294,58	1315932,82	Картометрический метод	2,50	-
897	470466	1315789,63	Картометрический метод	2,50	-
ЗУ1(30)					
902	470281,7	1316369,82	Картометрический метод	2,50	-
903	470241,77	1316554,92	Картометрический метод	2,50	-
904	470262,8	1316569,26	Картометрический метод	2,50	-
905	470325,1	1316611,74	Картометрический метод	2,50	-

Сведения о местоположении границ объекта

906	470362,5	1316637,48	Картометрический метод	2,50	-
907	470306,36	1316606,27	Картометрический метод	2,50	-
908	470254,69	1316571,6	Картометрический метод	2,50	-
909	470233,3	1316557,25	Картометрический метод	2,50	-
910	470228,43	1316580,37	Картометрический метод	2,50	-
911	470222,5	1316608,58	Картометрический метод	2,50	-
912	470187,41	1316773,65	Картометрический метод	2,50	-
913	470185,6	1316747,27	Картометрический метод	2,50	-
914	470206,72	1316648,57	Картометрический метод	2,50	-
915	470232,22	1316529,49	Картометрический метод	2,50	-
916	470257,55	1316404,53	Картометрический метод	2,50	-
917	470259,49	1316383,06	Картометрический метод	2,50	-
902	470281,7	1316369,82	Картометрический метод	2,50	-
ЗУ1(31)					
918	463397,15	1319510,46	Картометрический метод	2,50	-
919	463452,24	1319542,55	Картометрический метод	2,50	-
920	463463,38	1319540,42	Картометрический метод	2,50	-
921	463514,58	1319484,17	Картометрический метод	2,50	-
922	463537,46	1319425,14	Картометрический метод	2,50	-
923	463555,06	1319413	Картометрический метод	2,50	-
924	463527,68	1319372,47	Картометрический метод	2,50	-
925	463459,49	1319305,59	Картометрический метод	2,50	-
926	463485,44	1319275,64	Картометрический метод	2,50	-
927	463533,2	1319207,31	Картометрический метод	2,50	-
928	463529,25	1319202,96	Картометрический метод	2,50	-
929	463442,18	1319314,44	Картометрический метод	2,50	-
930	463517,44	1319393,08	Картометрический метод	2,50	-
931	463453,28	1319536,61	Картометрический метод	2,50	-
918	463397,15	1319510,46	Картометрический метод	2,50	-
ЗУ1(32)					
932	463280,52	1319513,09	Картометрический метод	2,50	-
933	463322,48	1319549,56	Картометрический метод	2,50	-
934	463395,37	1319606,53	Картометрический метод	2,50	-
935	463425,97	1319690,64	Картометрический метод	2,50	-
936	463463,56	1319759,12	Картометрический метод	2,50	-
937	463580,71	1319864,17	Картометрический метод	2,50	-
938	463635,54	1319915,15	Картометрический метод	2,50	-
939	463636,02	1319939,29	Картометрический метод	2,50	-
940	463666,91	1319963,84	Картометрический метод	2,50	-
941	463665,08	1320009,61	Картометрический метод	2,50	-
942	463687,08	1320049,56	Картометрический метод	2,50	-
943	463697,76	1320074,67	Картометрический метод	2,50	-
944	463711,62	1320107,23	Картометрический метод	2,50	-
945	463741,35	1320177,05	Картометрический метод	2,50	-
946	463776,3	1320239,19	Картометрический метод	2,50	-
947	463773,01	1320232,84	Картометрический метод	2,50	-
948	463687,4	1320046,68	Картометрический метод	2,50	-
949	463687,89	1320024,19	Картометрический метод	2,50	-
950	463691,49	1319975,59	Картометрический метод	2,50	-
951	463679,13	1319947,74	Картометрический метод	2,50	-
952	463652,17	1319916,46	Картометрический метод	2,50	-

Сведения о местоположении границ объекта

953	463484,83	1319766,48	Картометрический метод	2,50	-
954	463451,47	1319705	Картометрический метод	2,50	-
955	463426,83	1319632,79	Картометрический метод	2,50	-
956	463419,42	1319616,69	Картометрический метод	2,50	-
957	463289,97	1319515,57	Картометрический метод	2,50	-
958	463320,86	1319476,65	Картометрический метод	2,50	-
959	463338,75	1319483,24	Картометрический метод	2,50	-
960	463314,65	1319472,01	Картометрический метод	2,50	-
932	463280,52	1319513,09	Картометрический метод	2,50	-
ЗУ(33)					
961	470843,45	1315662,78	Картометрический метод	2,50	-
962	470805,75	1315543,59	Картометрический метод	2,50	-
963	470798,31	1315490,76	Картометрический метод	2,50	-
964	470801,35	1315478,59	Картометрический метод	2,50	-
965	470820,51	1315473,75	Картометрический метод	2,50	-
966	470840,11	1315475,56	Картометрический метод	2,50	-
967	470894,66	1315493,82	Картометрический метод	2,50	-
968	470895,03	1315494,66	Картометрический метод	2,50	-
969	470892,22	1315528,85	Картометрический метод	2,50	-
970	470894,46	1315568	Картометрический метод	2,50	-
971	470900,06	1315590,07	Картометрический метод	2,50	-
972	470894,04	1315610,78	Картометрический метод	2,50	-
973	470910,19	1315555,7	Картометрический метод	2,50	-
974	470907,56	1315538,51	Картометрический метод	2,50	-
975	470899,83	1315505,44	Картометрический метод	2,50	-
976	470888,41	1315479,75	Картометрический метод	2,50	-
977	470863,52	1315472,59	Картометрический метод	2,50	-
978	470842,15	1315449,09	Картометрический метод	2,50	-
979	470824,74	1315452,91	Картометрический метод	2,50	-
980	470808,87	1315457,31	Картометрический метод	2,50	-
981	470785,38	1315471,24	Картометрический метод	2,50	-
982	470776,98	1315474,9	Картометрический метод	2,50	-
983	470779,99	1315505,12	Картометрический метод	2,50	-
984	470781	1315536,1	Картометрический метод	2,50	-
985	470788,3	1315579,25	Картометрический метод	2,50	-
986	470795,54	1315611,08	Картометрический метод	2,50	-
987	470806,35	1315642,82	Картометрический метод	2,50	-
988	470811,37	1315660,23	Картометрический метод	2,50	-
989	470809,45	1315653,2	Картометрический метод	2,50	-
961	470843,45	1315662,78	Картометрический метод	2,50	-
ЗУ(34)					
990	465261,66	1319678,03	Картометрический метод	2,50	-
991	465242,99	1319644,42	Картометрический метод	2,50	-
992	465214,31	1319607,53	Картометрический метод	2,50	-
993	465185,61	1319636,21	Картометрический метод	2,50	-
994	465111,41	1319647,19	Картометрический метод	2,50	-
995	465206,59	1319662,29	Картометрический метод	2,50	-
990	465261,66	1319678,03	Картометрический метод	2,50	-
ЗУ(35)					
123	468610,41	1312314,66	Картометрический метод	2,50	-
124	468614,59	1312349,27	Картометрический метод	2,50	-

Сведения о местоположении границ объекта

125	468567,95	1312349,19	Картометрический метод	2,50	-
126	468481,25	1312348,9	Картометрический метод	2,50	-
127	468356	1312348,48	Картометрический метод	2,50	-
128	468056,15	1312347,47	Картометрический метод	2,50	-
129	467985,54	1312347,23	Картометрический метод	2,50	-
130	467380,19	1312345,43	Картометрический метод	2,50	-
131	467290,15	1312354,66	Картометрический метод	2,50	-
132	467290,13	1312350,66	Картометрический метод	2,50	-
133	467304,44	1312332,68	Картометрический метод	2,50	-
134	467333,11	1312326,2	Картометрический метод	2,50	-
135	467400,01	1312321,87	Картометрический метод	2,50	-
136	467535,3	1312321,08	Картометрический метод	2,50	-
137	467643,53	1312321,39	Картометрический метод	2,50	-
138	468013,08	1312327,89	Картометрический метод	2,50	-
139	468096,15	1312329,54	Картометрический метод	2,50	-
140	468187,25	1312330,71	Картометрический метод	2,50	-
141	468231,8	1312329,68	Картометрический метод	2,50	-
142	468312,02	1312329,14	Картометрический метод	2,50	-
143	468370,74	1312326,63	Картометрический метод	2,50	-
144	468447,66	1312327,58	Картометрический метод	2,50	-
145	468527,19	1312326,43	Картометрический метод	2,50	-
123	468610,41	1312314,66	Картометрический метод	2,50	-
ЗУ1(36)					
146	470733,74	1315572,33	Картометрический метод	2,50	-
147	470750,44	1315613,62	Картометрический метод	2,50	-
148	470759,76	1315639,19	Картометрический метод	2,50	-
149	470759,98	1315639,8	Картометрический метод	2,50	-
150	470762,17	1315644,71	Картометрический метод	2,50	-
151	470759,97	1315639,8	Картометрический метод	2,50	-
152	470759,72	1315639,18	Картометрический метод	2,50	-
153	470741,05	1315653,91	Картометрический метод	2,50	-
146	470733,74	1315572,33	Картометрический метод	2,50	-
ЗУ1(37)					
154	469055,81	1311671,85	Картометрический метод	2,50	-
155	469160,84	1311672,16	Картометрический метод	2,50	-
156	469202,11	1311696,37	Картометрический метод	2,50	-
157	469274,68	1311768,97	Картометрический метод	2,50	-
158	469331,6	1311803,14	Картометрический метод	2,50	-
159	469377,13	1311840,16	Картометрический метод	2,50	-
160	469411,27	1311888,56	Картометрический метод	2,50	-
161	469476,71	1312010,97	Картометрический метод	2,50	-
162	469471,59	1312048,47	Картометрический метод	2,50	-
163	469434,72	1312057,24	Картометрический метод	2,50	-
164	469423,63	1312046,73	Картометрический метод	2,50	-
165	469358,79	1311970,87	Картометрический метод	2,50	-
166	469288,87	1311911,3	Картометрический метод	2,50	-
167	469218,69	1311851,32	Картометрический метод	2,50	-
168	469160,8	1311823,02	Картометрический метод	2,50	-
154	469055,81	1311671,85	Картометрический метод	2,50	-
ЗУ1(38)					
192	468179,84	1311494,64	Картометрический метод	2,50	-

Сведения о местоположении границ объекта

193	468246,06	1311506,91	Картометрический метод	2,50	-
194	468657,85	1311574,6	Картометрический метод	2,50	-
195	468649,63	1311605,45	Картометрический метод	2,50	-
196	468076,95	1311511,06	Картометрический метод	2,50	-
197	468063,84	1311474,06	Картометрический метод	2,50	-
192	468179,84	1311494,64	Картометрический метод	2,50	-
ЗУ1(39)					
198	462617,36	1320720,38	Картометрический метод	2,50	-
199	462567,22	1320723,14	Картометрический метод	2,50	-
200	462583,06	1320784,72	Картометрический метод	2,50	-
198	462617,36	1320720,38	Картометрический метод	2,50	-
ЗУ1(40)					
201	462455,26	1321265,15	Картометрический метод	2,50	-
202	462442,93	1320941,76	Картометрический метод	2,50	-
203	462479,58	1320895,42	Картометрический метод	2,50	-
204	462394,68	1320770,88	Картометрический метод	2,50	-
205	462425,4	1320808,46	Картометрический метод	2,50	-
206	462487,8	1320899,96	Картометрический метод	2,50	-
207	462483,78	1320905,2	Картометрический метод	2,50	-
208	462451,86	1320946,84	Картометрический метод	2,50	-
209	462459,4	1321248,24	Картометрический метод	2,50	-
210	462459,97	1321271,3	Картометрический метод	2,50	-
211	462188,61	1321355,32	Картометрический метод	2,50	-
212	462178,81	1321348,6	Картометрический метод	2,50	-
201	462455,26	1321265,15	Картометрический метод	2,50	-
ЗУ1(41)					
213	462343,75	1321399,94	Картометрический метод	2,50	-
214	462366,13	1321392,88	Картометрический метод	2,50	-
215	462388,99	1321390,96	Картометрический метод	2,50	-
216	462405,29	1321393,03	Картометрический метод	2,50	-
217	462413,74	1321396,16	Картометрический метод	2,50	-
218	462309,17	1321433,21	Картометрический метод	2,50	-
213	462343,75	1321399,94	Картометрический метод	2,50	-
ЗУ1(42)					
219	462428,13	1321399,44	Картометрический метод	2,50	-
220	462431,55	1321398,33	Картометрический метод	2,50	-
221	462435,9	1321410,67	Картометрический метод	2,50	-
222	462448,13	1321420,59	Картометрический метод	2,50	-
223	462460,54	1321435,44	Картометрический метод	2,50	-
224	462464,99	1321443,75	Картометрический метод	2,50	-
225	462486,51	1321501,58	Картометрический метод	2,50	-
226	462495,97	1321537,7	Картометрический метод	2,50	-
227	462508,19	1321587,62	Картометрический метод	2,50	-
228	462511,2	1321599,61	Картометрический метод	2,50	-
229	462522,2	1321643,24	Картометрический метод	2,50	-
230	462523,81	1321659,75	Картометрический метод	2,50	-
231	462524,06	1321662,34	Картометрический метод	2,50	-
219	462428,13	1321399,44	Картометрический метод	2,50	-
ЗУ1(43)					
232	462498,76	1321300,75	Картометрический метод	2,50	-
233	462553,87	1321314,91	Картометрический метод	2,50	-
234	462559,23	1321321,77	Картометрический метод	2,50	-

Сведения о местоположении границ объекта

235	462497,7	1321305,2	Картометрический метод	2,50	-
232	462498,76	1321300,75	Картометрический метод	2,50	-
ЗУ(44)					
236	462527,85	1321208,47	Картометрический метод	2,50	-
237	462548,3	1321184,96	Картометрический метод	2,50	-
238	462506,3	1321269,2	Картометрический метод	2,50	-
239	462513,3	1321239,88	Картометрический метод	2,50	-
236	462527,85	1321208,47	Картометрический метод	2,50	-
ЗУ(45)					
240	462568,74	1320081,39	Картометрический метод	2,50	-
241	462584,03	1320065,68	Картометрический метод	2,50	-
242	462606,86	1320053,97	Картометрический метод	2,50	-
240	462568,74	1320081,39	Картометрический метод	2,50	-
ЗУ(46)					
243	462631,47	1320041,35	Картометрический метод	2,50	-
244	462640,16	1320036,89	Картометрический метод	2,50	-
245	462646	1320041,64	Картометрический метод	2,50	-
246	462645,49	1320041,9	Картометрический метод	2,50	-
243	462631,47	1320041,35	Картометрический метод	2,50	-
ЗУ(47)					
247	462984,84	1319830,82	Картометрический метод	2,50	-
248	462984,83	1319830,79	Картометрический метод	2,50	-
249	462984,63	1319838,14	Картометрический метод	2,50	-
250	462979,97	1319826,28	Картометрический метод	2,50	-
251	462985,36	1319812,75	Картометрический метод	2,50	-
252	462984,93	1319827,81	Картометрический метод	2,50	-
253	462984,29	1319829,42	Картометрический метод	2,50	-
247	462984,84	1319830,82	Картометрический метод	2,50	-
ЗУ(48)					
254	463120,83	1319524,18	Картометрический метод	2,50	-
255	463149,57	1319490,19	Картометрический метод	2,50	-
256	463155,88	1319492,69	Картометрический метод	2,50	-
257	463126,07	1319526,57	Картометрический метод	2,50	-
258	463123,14	1319548,8	Картометрический метод	2,50	-
259	463116,75	1319554,68	Картометрический метод	2,50	-
254	463120,83	1319524,18	Картометрический метод	2,50	-
ЗУ(49)					
260	462900,04	1320631,29	Картометрический метод	2,50	-
261	462826,74	1320583,01	Картометрический метод	2,50	-
262	462827,34	1320582,19	Картометрический метод	2,50	-
263	462862,93	1320606,36	Картометрический метод	2,50	-
264	462868,08	1320608,09	Картометрический метод	2,50	-
265	462890,16	1320618,44	Картометрический метод	2,50	-
260	462900,04	1320631,29	Картометрический метод	2,50	-
ЗУ(50)					
360	468741,79	1315287,33	Картометрический метод	2,50	-
361	469115,58	1315151,25	Картометрический метод	2,50	-
362	469109,86	1315131,49	Картометрический метод	2,50	-
363	468754,7	1315255,78	Картометрический метод	2,50	-
364	468714,1	1315265,68	Картометрический метод	2,50	-
360	468741,79	1315287,33	Картометрический метод	2,50	-
ЗУ(51)					

Сведения о местоположении границ объекта

365	469212,21	1314350,81	Картометрический метод	2,50	-
366	469212,52	1314354,8	Картометрический метод	2,50	-
367	468547,56	1314361,55	Картометрический метод	2,50	-
368	468462,08	1314378,05	Картометрический метод	2,50	-
369	468441,39	1314371,96	Картометрический метод	2,50	-
370	468440,91	1314345,32	Картометрический метод	2,50	-
371	468553,32	1314332,8	Картометрический метод	2,50	-
372	469110,98	1314329,18	Картометрический метод	2,50	-
373	469123,41	1314340,78	Картометрический метод	2,50	-
374	469204,52	1314340,09	Картометрический метод	2,50	-
365	469212,21	1314350,81	Картометрический метод	2,50	-
ЗУ1(52)					
375	470287,48	1315447,93	Картометрический метод	2,50	-
376	469727,9	1315664,04	Картометрический метод	2,50	-
377	469547,55	1315740,36	Картометрический метод	2,50	-
378	469328,63	1315824,27	Картометрический метод	2,50	-
379	469221,05	1315856,77	Картометрический метод	2,50	-
380	469140,46	1315874,11	Картометрический метод	2,50	-
381	469230,04	1315909,89	Картометрический метод	2,50	-
382	469638,94	1315751,84	Картометрический метод	2,50	-
383	470303,2	1315486,53	Картометрический метод	2,50	-
384	470305,71	1315483,33	Картометрический метод	2,50	-
385	470305,63	1315476,41	Картометрический метод	2,50	-
386	470298,67	1315443,61	Картометрический метод	2,50	-
375	470287,48	1315447,93	Картометрический метод	2,50	-
ЗУ1(53)					
512	469885,07	1313439,07	Картометрический метод	2,50	-
513	469881,63	1313440,82	Картометрический метод	2,50	-
514	469873,12	1313481,49	Картометрический метод	2,50	-
515	469878,29	1313498,16	Картометрический метод	2,50	-
516	469740,11	1313845,79	Картометрический метод	2,50	-
517	469328,41	1313643,51	Картометрический метод	2,50	-
518	469040,49	1313509,99	Картометрический метод	2,50	-
519	468751,79	1313362,4	Картометрический метод	2,50	-
520	468664,89	1313330,15	Картометрический метод	2,50	-
521	468467,3	1313280,05	Картометрический метод	2,50	-
522	468381,05	1313260,2	Картометрический метод	2,50	-
523	468186,45	1313226,32	Картометрический метод	2,50	-
524	468026,76	1313198,51	Картометрический метод	2,50	-
525	467849,95	1313171,86	Картометрический метод	2,50	-
526	467848,38	1313180,9	Картометрический метод	2,50	-
527	467986,44	1313201,03	Картометрический метод	2,50	-
528	468185,33	1313230,2	Картометрический метод	2,50	-
529	468187,1	1313246,11	Картометрический метод	2,50	-
530	468355,74	1313276,8	Картометрический метод	2,50	-
531	468639,97	1313339,02	Картометрический метод	2,50	-
532	468730,87	1313371,02	Картометрический метод	2,50	-
533	468795,61	1313401,23	Картометрический метод	2,50	-
534	468908,85	1313460,62	Картометрический метод	2,50	-
535	469383,04	1313689,49	Картометрический метод	2,50	-
536	469733,06	1313863,53	Картометрический метод	2,50	-

Сведения о местоположении границ объекта

537	469778,23	1313887,79	Картометрический метод	2,50	-
538	469973,92	1313716,55	Картометрический метод	2,50	-
539	469930,75	1313599,97	Картометрический метод	2,50	-
540	469904,6	1313518,92	Картометрический метод	2,50	-
541	469894,16	1313473,79	Картометрический метод	2,50	-
512	469885,07	1313439,07	Картометрический метод	2,50	-
38'(54)					
996	465572,89	1319573,16	Картометрический метод	2,50	-
997	465759,98	1319522,38	Картометрический метод	2,50	-
998	465999,06	1319435,66	Картометрический метод	2,50	-
999	466796,98	1319178,13	Картометрический метод	2,50	-
1000	466963,82	1319131,58	Картометрический метод	2,50	-
1001	467268,77	1319019,66	Картометрический метод	2,50	-
1002	467268,65	1319001,14	Картометрический метод	2,50	-
1003	465571,34	1319553,67	Картометрический метод	2,50	-
1004	465550,33	1319506,26	Картометрический метод	2,50	-
1005	465484,05	1319465,81	Картометрический метод	2,50	-
1006	465441,55	1319434,03	Картометрический метод	2,50	-
1007	465427,3	1319408	Картометрический метод	2,50	-
1008	465549,44	1319145,56	Картометрический метод	2,50	-
1009	465587,55	1319051,57	Картометрический метод	2,50	-
1010	465617,66	1319004,98	Картометрический метод	2,50	-
1011	465671,98	1318939,45	Картометрический метод	2,50	-
1012	465737,54	1318923,23	Картометрический метод	2,50	-
1013	465733,92	1318912,05	Картометрический метод	2,50	-
1014	465700,47	1318874,11	Картометрический метод	2,50	-
1015	465756,89	1318686,37	Картометрический метод	2,50	-
1016	465765,81	1318665,61	Картометрический метод	2,50	-
1017	465772,71	1318665,75	Картометрический метод	2,50	-
1018	465776,68	1318647,31	Картометрический метод	2,50	-
1019	465677,54	1318643,39	Картометрический метод	2,50	-
1020	465672,61	1318658,32	Картометрический метод	2,50	-
1021	465665,48	1318689,87	Картометрический метод	2,50	-
1022	465677,59	1318708,74	Картометрический метод	2,50	-
1023	465679,34	1318732,41	Картометрический метод	2,50	-
1024	465664,63	1318765,07	Картометрический метод	2,50	-
1025	465668,73	1318773,15	Картометрический метод	2,50	-
1026	465661,51	1318790,56	Картометрический метод	2,50	-
1027	465619,21	1318830,84	Картометрический метод	2,50	-
1028	465592,89	1318869	Картометрический метод	2,50	-
1029	465579,27	1318889,56	Картометрический метод	2,50	-
1030	465580,71	1318907,28	Картометрический метод	2,50	-
1031	465319,94	1319431,5	Картометрический метод	2,50	-
1032	465468,43	1319582,05	Картометрический метод	2,50	-
1033	465457,58	1319621,17	Картометрический метод	2,50	-
1034	465483,27	1319598,76	Картометрический метод	2,50	-
1035	465491,64	1319593,97	Картометрический метод	2,50	-
1036	465501,2	1319591,29	Картометрический метод	2,50	-
1037	465510,16	1319604,13	Картометрический метод	2,50	-
1038	465513,15	1319622,96	Картометрический метод	2,50	-
1039	465510,56	1319645,21	Картометрический метод	2,50	-

Сведения о местоположении границ объекта

1040	465505,08	1319658,81	Картометрический метод	2,50	-
1041	465491,05	1319664,72	Картометрический метод	2,50	-
1042	465468,03	1319675,25	Картометрический метод	2,50	-
1043	465449,81	1319680,03	Картометрический метод	2,50	-
1044	465426,8	1319686,01	Картометрический метод	2,50	-
1045	465417,54	1319682,12	Картометрический метод	2,50	-
1046	465370,35	1319735,26	Картометрический метод	2,50	-
1047	465353,65	1319701,84	Картометрический метод	2,50	-
1048	465329,09	1319582,96	Картометрический метод	2,50	-
1049	465312,71	1319492,78	Картометрический метод	2,50	-
1050	465304,5	1319566,56	Картометрический метод	2,50	-
1051	465326,97	1319697,88	Картометрический метод	2,50	-
1052	465377,65	1319746,29	Картометрический метод	2,50	-
1053	465340,31	1319932,27	Картометрический метод	2,50	-
1054	465302,63	1320013,9	Картометрический метод	2,50	-
1055	465231,78	1319999,99	Картометрический метод	2,50	-
1056	465224,35	1319998,53	Картометрический метод	2,50	-
1057	465183,79	1320049,88	Картометрический метод	2,50	-
1058	465174,62	1320047,54	Картометрический метод	2,50	-
1059	465147,72	1320040,69	Картометрический метод	2,50	-
1060	465117,03	1320032,87	Картометрический метод	2,50	-
1061	465023,84	1320009,14	Картометрический метод	2,50	-
1062	464905,63	1319956,69	Картометрический метод	2,50	-
1063	464850,57	1319910,7	Картометрический метод	2,50	-
1064	464836,42	1319898,89	Картометрический метод	2,50	-
1065	464822,2	1319837,88	Картометрический метод	2,50	-
1066	464820,59	1319966,68	Картометрический метод	2,50	-
1067	464809,49	1320082,07	Картометрический метод	2,50	-
1068	464874,99	1320101,45	Картометрический метод	2,50	-
1069	464899,83	1320133,66	Картометрический метод	2,50	-
1070	464887,95	1320218,78	Картометрический метод	2,50	-
1071	464957,43	1320245,32	Картометрический метод	2,50	-
1072	465037,22	1320227,45	Картометрический метод	2,50	-
1073	465091,83	1320127,25	Картометрический метод	2,50	-
1074	465078,9	1320164,94	Картометрический метод	2,50	-
1075	465123,28	1320141,46	Картометрический метод	2,50	-
1076	465088,18	1320373,31	Картометрический метод	2,50	-
1077	465020,12	1320561,01	Картометрический метод	2,50	-
1078	465008,68	1320570,74	Картометрический метод	2,50	-
1079	465011,65	1320640,08	Картометрический метод	2,50	-
1080	465013,23	1320639,58	Картометрический метод	2,50	-
1081	465015,95	1320647,77	Картометрический метод	2,50	-
1082	465014,06	1320648,4	Картометрический метод	2,50	-
1083	465012,23	1320647,49	Картометрический метод	2,50	-
1084	465016,06	1320710,29	Картометрический метод	2,50	-
1085	465079,28	1320654,42	Картометрический метод	2,50	-
1086	465159,83	1320503,26	Картометрический метод	2,50	-
1087	465182,46	1320414,56	Картометрический метод	2,50	-
1088	465223,19	1320204,57	Картометрический метод	2,50	-
1089	465316,4	1320062,76	Картометрический метод	2,50	-
1090	465370,71	1319895,91	Картометрический метод	2,50	-

Сведения о местоположении границ объекта

1091	465525,92	1319657,68	Картометрический метод	2,50	-
1092	465566,8	1319615,35	Картометрический метод	2,50	-
996	465572,89	1319573,16	Картометрический метод	2,50	-
1093	465483,27	1319472,06	Картометрический метод	2,50	-
1094	465526,3	1319496,57	Картометрический метод	2,50	-
1095	465545,42	1319511,2	Картометрический метод	2,50	-
1096	465546,61	1319516,28	Картометрический метод	2,50	-
1097	465544,22	1319527,64	Картометрический метод	2,50	-
1098	465542,13	1319537,8	Картометрический метод	2,50	-
1099	465537,95	1319547,66	Картометрический метод	2,50	-
1100	465528,98	1319549,45	Картометрический метод	2,50	-
1101	465518,23	1319544,97	Картометрический метод	2,50	-
1102	465490,16	1319532,55	Картометрический метод	2,50	-
1103	465468,03	1319524,66	Картометрический метод	2,50	-
1104	465453,09	1319516,28	Картометрический метод	2,50	-
1105	465443,86	1319505,59	Картометрический метод	2,50	-
1106	465436,05	1319495,3	Картометрический метод	2,50	-
1107	465423,81	1319480,73	Картометрический метод	2,50	-
1108	465395,25	1319462,48	Картометрический метод	2,50	-
1109	465376,9	1319449,36	Картометрический метод	2,50	-
1110	465363,45	1319438,9	Картометрический метод	2,50	-
1111	465375,41	1319413,8	Картометрический метод	2,50	-
1112	465383,77	1319407,83	Картометрический метод	2,50	-
1113	465393,33	1319415,3	Картометрический метод	2,50	-
1114	465420,23	1319434,72	Картометрический метод	2,50	-
1115	465429,84	1319437,64	Картометрический метод	2,50	-
1116	465439,95	1319442,78	Картометрический метод	2,50	-
1093	465483,27	1319472,06	Картометрический метод	2,50	-

3. Сведения о характерных точках части (частей) границы объекта

Обозначение характерных точек части границы	Координаты, м		Метод определения координат характерной точки	Средняя квадратическая погрешность положения характерной точки (M _t), м	Описание обозначения точки на местности (при наличии)
	X	Y			
1	2	3	4	5	6
Часть № :					
-	-	-	-	-	-



Фотоснимок аэрофотоизображения

- — граница земельного участка
- — граница земельного участка, сведения о которой внесены в Единый государственный реестр недвижимости

Масштаб: 1:2000

Место для размещения знака (подписи) собственника земельного участка

ОПИСАНИЕ МЕСТОПОЛОЖЕНИЯ ГРАНИЦ

6.1 - Зона кладбищ

(наименование объекта местоположение границ, которого описано (далее - объект)

Раздел I

Сведения об объекте		
№ п/п	Характеристики объекта	Описание характеристик
1	2	3
1	Местоположение объекта	<i>Российская Федерация, Рязанская область, р-н Рыбновский, с/п Вакинское</i>
2	Площадь объекта \pm величина погрешности определения площади ($P \pm \Delta P$)	<i>64106 кв.м. \pm 186 кв.м.</i>
3	Иные характеристики объекта	<i>Номер зоны: -</i>

Раздел 2

Сведения о местоположении границ объекта					
1. Система координат <u>МСК-62</u>					
2. Сведения о характерных точках границ объекта					
Обозначение характерных точек границ	Координаты, м		Метод определения координат характерной точки	Средняя квадратическая погрешность положения характерной точки (М), м	Описание обозначения точки на местности (при наличии)
	X	Y			
1	2	3	4	5	6
ЗУ1(1)					
1	469026,33	1310207,5	Картометрический метод	2,50	-
2	469023,22	1310209,47	Картометрический метод	2,50	-
3	468991,01	1310154,6	Картометрический метод	2,50	-
4	468944,5	1310106,23	Картометрический метод	2,50	-
5	468941,95	1310103,54	Картометрический метод	2,50	-
6	468944,36	1310101,27	Картометрический метод	2,50	-
7	468972,01	1310075,11	Картометрический метод	2,50	-
8	469016,62	1310121,89	Картометрический метод	2,50	-
9	469011,71	1310125,99	Картометрический метод	2,50	-
10	469058,89	1310176,49	Картометрический метод	2,50	-
11	469058,51	1310176,84	Картометрический метод	2,50	-
1	469026,33	1310207,5	Картометрический метод	2,50	-
ЗУ1(2)					
12	470622,24	1313567,7	Картометрический метод	2,50	-
13	470585,06	1313622	Картометрический метод	2,50	-
14	470568,8	1313645,75	Картометрический метод	2,50	-
15	470539,63	1313694,59	Картометрический метод	2,50	-
16	470529,06	1313707,88	Картометрический метод	2,50	-
17	470524,44	1313711,97	Картометрический метод	2,50	-
18	470488,29	1313738,06	Картометрический метод	2,50	-
19	470456,04	1313756,05	Картометрический метод	2,50	-
20	470459,21	1313729,19	Картометрический метод	2,50	-
21	470460,55	1313684,34	Картометрический метод	2,50	-
22	470458,54	1313668,82	Картометрический метод	2,50	-
23	470446,68	1313635,65	Картометрический метод	2,50	-
24	470434,03	1313605,69	Картометрический метод	2,50	-
25	470422,2	1313588,24	Картометрический метод	2,50	-
26	470415,61	1313559,31	Картометрический метод	2,50	-
27	470553,64	1313569,51	Картометрический метод	2,50	-
28	470568,14	1313560,93	Картометрический метод	2,50	-
29	470583,15	1313540,93	Картометрический метод	2,50	-
12	470622,24	1313567,7	Картометрический метод	2,50	-
ЗУ1(3)					
30	470708,94	1313923,07	Картометрический метод	2,50	-
31	470720,16	1313926,63	Картометрический метод	2,50	-
32	470720,1	1313976,48	Картометрический метод	2,50	-
33	470707,66	1314026,88	Картометрический метод	2,50	-
34	470687,96	1314031,18	Картометрический метод	2,50	-

Сведения о местоположении границ объекта

35	470646,08	1313967,81	Картометрический метод	2,50	-
36	470642,75	1313956,59	Картометрический метод	2,50	-
37	470641,23	1313927,49	Картометрический метод	2,50	-
30	470708,94	1313923,07	Картометрический метод	2,50	-
ЗУ1(4)					
38	469605,89	1318956,93	Картометрический метод	2,50	-
39	469558,31	1318996,45	Картометрический метод	2,50	-
40	469518,42	1318997,25	Картометрический метод	2,50	-
41	469523,95	1319088,21	Картометрический метод	2,50	-
42	469493,53	1319109,2	Картометрический метод	2,50	-
43	469463,62	1319105,6	Картометрический метод	2,50	-
44	469454,35	1319132,66	Картометрический метод	2,50	-
45	469402,01	1319120,43	Картометрический метод	2,50	-
46	469398,42	1319119,44	Картометрический метод	2,50	-
47	469382,2	1319113,18	Картометрический метод	2,50	-
48	469355,31	1319102,8	Картометрический метод	2,50	-
49	469383,35	1319030,17	Картометрический метод	2,50	-
50	469388,72	1319016,92	Картометрический метод	2,50	-
51	469417	1318924,91	Картометрический метод	2,50	-
52	469430,2	1318928,97	Картометрический метод	2,50	-
53	469450,28	1318935,14	Картометрический метод	2,50	-
54	469473,1	1318942,15	Картометрический метод	2,50	-
55	469472,68	1318959,42	Картометрический метод	2,50	-
56	469475,83	1318966,95	Картометрический метод	2,50	-
57	469604,57	1318946,43	Картометрический метод	2,50	-
38	469605,89	1318956,93	Картометрический метод	2,50	-
ЗУ1(5)					
58	466263,41	1318206,12	Картометрический метод	2,50	-
59	466194,4	1318199,37	Картометрический метод	2,50	-
60	466192,86	1318129,95	Картометрический метод	2,50	-
61	466253,11	1318122,31	Картометрический метод	2,50	-
58	466263,41	1318206,12	Картометрический метод	2,50	-

3. Сведения о характерных точках части (частей) границы объекта

Обозначение характерных точек части границы	Координаты, м		Метод определения координат характерной точки	Средняя квадратическая погрешность положения характерной точки (М0), м	Описание обозначения точки на местности (при наличии)
	X	Y			
1	2	3	4	5	6
Часть № -					
-	-	-	-	-	-

План границ объекта



Используемые условные знаки и обозначения:

Масштаб 1:25000

- 1 - характерная точка контура, сведения о которой позволяют однозначно определить её на местности
- - вновь образованная часть контура, сведения о которой достаточны для определения её местоположения

Подпись Дата «.....» г.

Место для оттиска печати (при наличии) лица, составившего описание местоположения границ объекта

ОПИСАНИЕ МЕСТОПОЛОЖЕНИЯ ГРАНИЦ

7.0 - Иные зоны

(наименование объекта местоположение границ, которого описано (далее - объект)

Раздел I

Сведения об объекте		
№ п/п	Характеристики объекта	Описание характеристик
1	2	3
1	Местоположение объекта	<i>Российская Федерация, Рязанская область, р-н Рыбновский, с/п Вакинское</i>
2	Площадь объекта \pm величина погрешности определения площади ($P \pm \Delta P$)	<i>4574124 кв.м. \pm 2068 кв.м.</i>
3	Иные характеристики объекта	<i>Номер зоны: -</i>

Раздел 2

Сведения о местоположении границ объекта					
1. Система координат <i>МСК-62</i>					
2. Сведения о характерных точках границ объекта					
Обозначение характерных точек границ	Координаты, м		Метод определения координат характерной точки	Средняя квадратическая погрешность положения характерной точки (М), м	Описание обозначения точки на местности (при наличии)
	X	Y			
1	2	3	4	5	6
<i>ЗУ1(1)</i>					
1	470096,49	1313977,5	Картометрический метод	2,50	-
2	470084,8	1313956,57	Картометрический метод	2,50	-
3	470083,12	1313953,7	Картометрический метод	2,50	-
4	470064,4	1313961,22	Картометрический метод	2,50	-
5	470059,27	1313947,85	Картометрический метод	2,50	-
6	470039,41	1313894,07	Картометрический метод	2,50	-
7	469973,92	1313716,55	Картометрический метод	2,50	-
8	469778,23	1313887,79	Картометрический метод	2,50	-
9	469956,31	1313983,46	Картометрический метод	2,50	-
10	469980,04	1313993,88	Картометрический метод	2,50	-
11	469997,27	1314005,12	Картометрический метод	2,50	-
12	470028,12	1314019,16	Картометрический метод	2,50	-
13	470044,52	1314006,96	Картометрический метод	2,50	-
1	470096,49	1313977,5	Картометрический метод	2,50	-
<i>ЗУ1(2)</i>					
14	469962,99	1317556,78	Картометрический метод	2,50	-
15	469965,31	1317563,7	Картометрический метод	2,50	-
16	470000,09	1317599,97	Картометрический метод	2,50	-
17	470007,63	1317627,05	Картометрический метод	2,50	-
18	470042,56	1317614,78	Картометрический метод	2,50	-
19	470034,32	1317602,42	Картометрический метод	2,50	-
20	470019,91	1317601,39	Картометрический метод	2,50	-
21	470012,71	1317598,82	Картометрический метод	2,50	-
22	470005,02	1317584,96	Картометрический метод	2,50	-
23	469998,85	1317571,59	Картометрический метод	2,50	-
24	469989,59	1317560,28	Картометрический метод	2,50	-
25	469977,75	1317549,99	Картометрический метод	2,50	-
26	469972,6	1317547,94	Картометрический метод	2,50	-
27	469977,24	1317531,99	Картометрический метод	2,50	-
28	470003,76	1317529,4	Картометрический метод	2,50	-
29	469976,9	1317512,07	Картометрический метод	2,50	-
30	469960,49	1317531,79	Картометрический метод	2,50	-
31	469958,3	1317533,58	Картометрический метод	2,50	-
32	469953,74	1317539,2	Картометрический метод	2,50	-
33	469953,94	1317546,37	Картометрический метод	2,50	-
14	469962,99	1317556,78	Картометрический метод	2,50	-
<i>ЗУ1(3)</i>					
34	470181,59	1317277,42	Картометрический метод	2,50	-

Сведения о местоположении границ объекта

35	470182,46	1317283,47	Картометрический метод	2,50	-
36	470182,06	1317298,26	Картометрический метод	2,50	-
37	470180,59	1317309,75	Картометрический метод	2,50	-
38	470176,66	1317331,35	Картометрический метод	2,50	-
39	470174,79	1317380,66	Картометрический метод	2,50	-
40	470180,09	1317348,23	Картометрический метод	2,50	-
41	470186,78	1317310,18	Картометрический метод	2,50	-
42	470203,24	1317247,44	Картометрический метод	2,50	-
43	470227,26	1317165,18	Картометрический метод	2,50	-
44	470225,09	1317164,52	Картометрический метод	2,50	-
45	470214,5	1317181,95	Картометрический метод	2,50	-
46	470207,42	1317197,85	Картометрический метод	2,50	-
47	470196,99	1317224,82	Картометрический метод	2,50	-
48	470190,93	1317244,75	Картометрический метод	2,50	-
34	470181,59	1317277,42	Картометрический метод	2,50	-
3X1(4)					
49	469691,21	1318310,26	Картометрический метод	2,50	-
50	469686,75	1318315,87	Картометрический метод	2,50	-
51	469709,97	1318353,33	Картометрический метод	2,50	-
52	469712,14	1318427,62	Картометрический метод	2,50	-
53	469722,01	1318485,8	Картометрический метод	2,50	-
54	469730,73	1318519,75	Картометрический метод	2,50	-
55	469729,67	1318563,67	Картометрический метод	2,50	-
56	469717,45	1318596,63	Картометрический метод	2,50	-
57	469710,92	1318612,98	Картометрический метод	2,50	-
58	469747,45	1318661,07	Картометрический метод	2,50	-
59	469741,44	1318730,51	Картометрический метод	2,50	-
60	469726,94	1318733,37	Картометрический метод	2,50	-
61	469695,34	1318720,36	Картометрический метод	2,50	-
62	469691,96	1318709,64	Картометрический метод	2,50	-
63	469692,89	1318667,89	Картометрический метод	2,50	-
64	469677,64	1318646,73	Картометрический метод	2,50	-
65	469643,72	1318626,73	Картометрический метод	2,50	-
66	469635,37	1318597,5	Картометрический метод	2,50	-
67	469622,87	1318601,04	Картометрический метод	2,50	-
68	469578,82	1318593,25	Картометрический метод	2,50	-
69	469551,98	1318626,51	Картометрический метод	2,50	-
70	469590,74	1318652,41	Картометрический метод	2,50	-
71	469586,68	1318681,61	Картометрический метод	2,50	-
72	469568,47	1318687,38	Картометрический метод	2,50	-
73	469562,17	1318700,41	Картометрический метод	2,50	-
74	469554,76	1318699,59	Картометрический метод	2,50	-
75	469553,41	1318702,43	Картометрический метод	2,50	-
76	469527,01	1318731,77	Картометрический метод	2,50	-
77	469520,97	1318742,52	Картометрический метод	2,50	-
78	469527,57	1318744,61	Картометрический метод	2,50	-
79	469535,68	1318747,86	Картометрический метод	2,50	-
80	469540,57	1318749,37	Картометрический метод	2,50	-
81	469534,48	1318753,03	Картометрический метод	2,50	-
82	469527,29	1318761,12	Картометрический метод	2,50	-
83	469534,55	1318765,29	Картометрический метод	2,50	-

Сведения о местоположении границ объекта

84	469544,86	1318768,7	Картометрический метод	2,50	-
85	469542,88	1318777,84	Картометрический метод	2,50	-
86	469541,66	1318779,39	Картометрический метод	2,50	-
87	469538,05	1318780,05	Картометрический метод	2,50	-
88	469531,77	1318778,79	Картометрический метод	2,50	-
89	469525,93	1318786,38	Картометрический метод	2,50	-
90	469523,26	1318792,55	Картометрический метод	2,50	-
91	469530,13	1318794,62	Картометрический метод	2,50	-
92	469525,99	1318801,32	Картометрический метод	2,50	-
93	469519,23	1318805,43	Картометрический метод	2,50	-
94	469518,38	1318820,6	Картометрический метод	2,50	-
95	469525,96	1318838,59	Картометрический метод	2,50	-
96	469563,72	1318845,07	Картометрический метод	2,50	-
97	469560,28	1318864,13	Картометрический метод	2,50	-
98	469564,23	1318853,37	Картометрический метод	2,50	-
99	469751,31	1318863,4	Картометрический метод	2,50	-
100	469757,06	1318882,66	Картометрический метод	2,50	-
101	469852,26	1318891,3	Картометрический метод	2,50	-
102	469867,87	1318892,96	Картометрический метод	2,50	-
103	469905,3	1318894,62	Картометрический метод	2,50	-
104	469862,76	1318871,38	Картометрический метод	2,50	-
105	469864,14	1318856,65	Картометрический метод	2,50	-
106	469831,17	1318846,22	Картометрический метод	2,50	-
107	469784,56	1318835,84	Картометрический метод	2,50	-
108	469777,6	1318830,99	Картометрический метод	2,50	-
109	469779,29	1318823,7	Картометрический метод	2,50	-
110	469810,82	1318812,49	Картометрический метод	2,50	-
111	469841,63	1318817,42	Картометрический метод	2,50	-
112	469858,53	1318777,83	Картометрический метод	2,50	-
113	469867,99	1318763,37	Картометрический метод	2,50	-
114	469870,81	1318769,9	Картометрический метод	2,50	-
115	469870,22	1318735,77	Картометрический метод	2,50	-
116	469869,17	1318706,69	Картометрический метод	2,50	-
117	469869,29	1318681,91	Картометрический метод	2,50	-
118	469861,48	1318682,84	Картометрический метод	2,50	-
119	469851,7	1318681,29	Картометрический метод	2,50	-
120	469848,17	1318671,02	Картометрический метод	2,50	-
121	469846,84	1318652,81	Картометрический метод	2,50	-
122	469841,75	1318635,96	Картометрический метод	2,50	-
123	469837,88	1318628,08	Картометрический метод	2,50	-
124	469838,44	1318620,72	Картометрический метод	2,50	-
125	469833,56	1318609,26	Картометрический метод	2,50	-
126	469829,89	1318596,26	Картометрический метод	2,50	-
127	469835,41	1318593,08	Картометрический метод	2,50	-
128	469832,78	1318588,81	Картометрический метод	2,50	-
129	469802,71	1318598,74	Картометрический метод	2,50	-
130	469797,16	1318576,36	Картометрический метод	2,50	-
131	469799,13	1318567,51	Картометрический метод	2,50	-
132	469804,83	1318562,38	Картометрический метод	2,50	-
133	469810,84	1318558,94	Картометрический метод	2,50	-
134	469810,27	1318549,58	Картометрический метод	2,50	-

Сведения о местоположении границ объекта

135	469809,22	1318545,54	Картометрический метод	2,50	-
136	469801,88	1318517,2	Картометрический метод	2,50	-
137	469797,21	1318516,57	Картометрический метод	2,50	-
138	469785,92	1318490,78	Картометрический метод	2,50	-
139	469765,43	1318452,72	Картометрический метод	2,50	-
140	469789,15	1318435,31	Картометрический метод	2,50	-
141	469714,4	1318312,65	Картометрический метод	2,50	-
142	469706,28	1318310,2	Картометрический метод	2,50	-
143	469697,73	1318309,8	Картометрический метод	2,50	-
49	469691,21	1318310,26	Картометрический метод	2,50	-
ЗУ1(5)					
144	470140,04	1319318,72	Картометрический метод	2,50	-
145	470139,92	1319320,12	Картометрический метод	2,50	-
146	470136,23	1319331,94	Картометрический метод	2,50	-
147	470133,97	1319358,05	Картометрический метод	2,50	-
148	470131,77	1319414,17	Картометрический метод	2,50	-
149	470118,99	1319412,77	Картометрический метод	2,50	-
150	470119,49	1319412	Картометрический метод	2,50	-
151	470118,28	1319404,72	Картометрический метод	2,50	-
152	470116,13	1319391,91	Картометрический метод	2,50	-
153	470115,79	1319391,85	Картометрический метод	2,50	-
154	470106,86	1319369,67	Картометрический метод	2,50	-
155	470089,15	1319367,29	Картометрический метод	2,50	-
156	470070,58	1319371,58	Картометрический метод	2,50	-
157	470061,45	1319374,7	Картометрический метод	2,50	-
158	470046,96	1319373,81	Картометрический метод	2,50	-
159	470046,66	1319372,54	Картометрический метод	2,50	-
160	470042,38	1319371,28	Картометрический метод	2,50	-
161	470036,57	1319365,99	Картометрический метод	2,50	-
162	470033,13	1319364,49	Картометрический метод	2,50	-
163	470030,97	1319364,09	Картометрический метод	2,50	-
164	470030,16	1319362,71	Картометрический метод	2,50	-
165	470051,25	1319360,48	Картометрический метод	2,50	-
166	470076,38	1319308,8	Картометрический метод	2,50	-
167	470110,03	1319317,27	Картометрический метод	2,50	-
168	470113,17	1319311,48	Картометрический метод	2,50	-
144	470140,04	1319318,72	Картометрический метод	2,50	-
ЗУ1(6)					
169	464954,48	1322426,75	Картометрический метод	2,50	-
170	464942,57	1322450,07	Картометрический метод	2,50	-
171	464569,67	1322427,54	Картометрический метод	2,50	-
172	464519,41	1322423,44	Картометрический метод	2,50	-
173	464517,4	1322407,77	Картометрический метод	2,50	-
174	464560,05	1322221,98	Картометрический метод	2,50	-
175	464858,65	1322387,16	Картометрический метод	2,50	-
176	464943,4	1322434,05	Картометрический метод	2,50	-
177	464947,49	1322430,84	Картометрический метод	2,50	-
178	464560,95	1322213,22	Картометрический метод	2,50	-
179	464549,17	1322208,99	Картометрический метод	2,50	-
180	464545,65	1322215,79	Картометрический метод	2,50	-
181	464543,04	1322214,38	Картометрический метод	2,50	-

Сведения о местоположении границ объекта

182	464539,95	1322225,8	Картометрический метод	2,50	-
183	464503,24	1322382,17	Картометрический метод	2,50	-
184	464382,24	1322377,95	Картометрический метод	2,50	-
185	463717,41	1322338,94	Картометрический метод	2,50	-
186	463668,43	1322320,05	Картометрический метод	2,50	-
187	463579,49	1322228,68	Картометрический метод	2,50	-
188	463515,2	1322143,4	Картометрический метод	2,50	-
189	463511,54	1322138,55	Картометрический метод	2,50	-
190	463586,13	1322100,07	Картометрический метод	2,50	-
191	463681,49	1322078,61	Картометрический метод	2,50	-
192	464214,68	1321855,3	Картометрический метод	2,50	-
193	464186,35	1321808,12	Картометрический метод	2,50	-
194	464148,67	1321729,22	Картометрический метод	2,50	-
195	464127,15	1321677,59	Картометрический метод	2,50	-
196	464094,77	1321599,85	Картометрический метод	2,50	-
197	463907,11	1321149,3	Картометрический метод	2,50	-
198	463648,42	1320551,68	Картометрический метод	2,50	-
199	463698,81	1320574,29	Картометрический метод	2,50	-
200	463791,2	1320543,38	Картометрический метод	2,50	-
201	463868,68	1320495,87	Картометрический метод	2,50	-
202	463779,71	1320286,43	Картометрический метод	2,50	-
203	464085,52	1320251,41	Картометрический метод	2,50	-
204	464078,82	1320210,6	Картометрический метод	2,50	-
205	464062,3	1320164,85	Картометрический метод	2,50	-
206	464008,07	1320014,72	Картометрический метод	2,50	-
207	463927,59	1319791,9	Картометрический метод	2,50	-
208	463917,01	1319762,61	Картометрический метод	2,50	-
209	463896,9	1319706,94	Картометрический метод	2,50	-
210	464525,32	1319712,69	Картометрический метод	2,50	-
211	464489,19	1320168,66	Картометрический метод	2,50	-
212	464486,28	1320205,35	Картометрический метод	2,50	-
213	464617,03	1320217,29	Картометрический метод	2,50	-
214	464954,7	1320249,57	Картометрический метод	2,50	-
215	464989,01	1320266,64	Картометрический метод	2,50	-
216	464998,88	1320282,14	Картометрический метод	2,50	-
217	465003,29	1320301,44	Картометрический метод	2,50	-
218	465001,94	1320337,25	Картометрический метод	2,50	-
219	464999,97	1320367,11	Картометрический метод	2,50	-
220	464976,54	1320384,87	Картометрический метод	2,50	-
221	464957,2	1320403,48	Картометрический метод	2,50	-
222	464938,17	1320442,58	Картометрический метод	2,50	-
223	464934,29	1320511,09	Картометрический метод	2,50	-
224	464925,39	1320555,34	Картометрический метод	2,50	-
225	464875,74	1320619,78	Картометрический метод	2,50	-
226	464856,74	1320649,85	Картометрический метод	2,50	-
227	464841,14	1320665,25	Картометрический метод	2,50	-
228	464802,88	1320690,88	Картометрический метод	2,50	-
229	464791,31	1320704,06	Картометрический метод	2,50	-
230	464733,31	1320753,95	Картометрический метод	2,50	-
231	464713,62	1320783,54	Картометрический метод	2,50	-
232	464658,88	1320797,45	Картометрический метод	2,50	-

Сведения о местоположении границ объекта

233	464649,67	1320793,71	Картометрический метод	2,50	-
234	464628,31	1320811	Картометрический метод	2,50	-
235	464577,7	1320861,95	Картометрический метод	2,50	-
236	464542,88	1320869,09	Картометрический метод	2,50	-
237	464499,47	1320857,05	Картометрический метод	2,50	-
238	464425,58	1320876,3	Картометрический метод	2,50	-
239	464376,57	1320873,84	Картометрический метод	2,50	-
240	464371,21	1320876,87	Картометрический метод	2,50	-
241	464385,19	1321126,56	Картометрический метод	2,50	-
242	464292,6	1321187,92	Картометрический метод	2,50	-
243	464263,18	1321193,04	Картометрический метод	2,50	-
244	464254,83	1321297,76	Картометрический метод	2,50	-
245	464224,23	1321407,11	Картометрический метод	2,50	-
246	464145,21	1321479,29	Картометрический метод	2,50	-
247	464151,01	1321526,81	Картометрический метод	2,50	-
248	464158,37	1321587,13	Картометрический метод	2,50	-
249	464187,44	1321693,79	Картометрический метод	2,50	-
250	464192,67	1321704,2	Картометрический метод	2,50	-
251	464236,3	1321747,19	Картометрический метод	2,50	-
252	464274,24	1321820,59	Картометрический метод	2,50	-
253	464342,25	1321903,16	Картометрический метод	2,50	-
254	464411,83	1321980,17	Картометрический метод	2,50	-
255	464496,09	1322095,78	Картометрический метод	2,50	-
256	464518,3	1322127,73	Картометрический метод	2,50	-
257	464571,02	1322163,18	Картометрический метод	2,50	-
258	464595,96	1322179,45	Картометрический метод	2,50	-
259	464628,29	1322199,77	Картометрический метод	2,50	-
260	464726,44	1322129,41	Картометрический метод	2,50	-
261	464735,01	1322122,76	Картометрический метод	2,50	-
262	464706,62	1322058,04	Картометрический метод	2,50	-
263	464689,62	1321993,85	Картометрический метод	2,50	-
264	464674,51	1321969,9	Картометрический метод	2,50	-
265	464608,14	1321923,65	Картометрический метод	2,50	-
266	464490,99	1321804,84	Картометрический метод	2,50	-
267	464413,95	1321726,7	Картометрический метод	2,50	-
268	464515	1321671,49	Картометрический метод	2,50	-
269	464468,25	1321575,79	Картометрический метод	2,50	-
270	464360,01	1321633,59	Картометрический метод	2,50	-
271	464369,01	1321613,8	Картометрический метод	2,50	-
272	464377,84	1321604,42	Картометрический метод	2,50	-
273	464413,74	1321590,55	Картометрический метод	2,50	-
274	464414,34	1321591,23	Картометрический метод	2,50	-
275	464418,12	1321589,9	Картометрический метод	2,50	-
276	464418,48	1321587,29	Картометрический метод	2,50	-
277	464419,18	1321572,64	Картометрический метод	2,50	-
278	464423,05	1321515,85	Картометрический метод	2,50	-
279	464424,28	1321515,21	Картометрический метод	2,50	-
280	464424,34	1321514,24	Картометрический метод	2,50	-
281	464429,95	1321509,03	Картометрический метод	2,50	-
282	464448,3	1321491,94	Картометрический метод	2,50	-
283	464456,92	1321477,54	Картометрический метод	2,50	-

Сведения о местоположении границ объекта

284	464478,68	1321470,32	Картометрический метод	2,50	-
285	464519,24	1321557,73	Картометрический метод	2,50	-
286	464543,94	1321642,53	Картометрический метод	2,50	-
287	464567,52	1321684,7	Картометрический метод	2,50	-
288	464633,39	1321759,34	Картометрический метод	2,50	-
289	464701,59	1321852,57	Картометрический метод	2,50	-
290	464730,3	1321906,05	Картометрический метод	2,50	-
291	464794,38	1322032,33	Картометрический метод	2,50	-
292	464846,58	1322148,17	Картометрический метод	2,50	-
293	464879,2	1322286,82	Картометрический метод	2,50	-
294	464901,93	1322328,73	Картометрический метод	2,50	-
295	464913,18	1322331,82	Картометрический метод	2,50	-
296	464886,93	1322284,34	Картометрический метод	2,50	-
297	464863,32	1322190,07	Картометрический метод	2,50	-
298	464855,98	1322160,17	Картометрический метод	2,50	-
299	464849,6	1322134,14	Картометрический метод	2,50	-
300	464848,96	1322132,05	Картометрический метод	2,50	-
301	464840,56	1322111,26	Картометрический метод	2,50	-
302	464829,43	1322085,95	Картометрический метод	2,50	-
303	464804,72	1322033,79	Картометрический метод	2,50	-
304	464810,28	1322030,32	Картометрический метод	2,50	-
305	464836,41	1322014,61	Картометрический метод	2,50	-
306	464867,74	1321997,02	Картометрический метод	2,50	-
307	464882,79	1321988,16	Картометрический метод	2,50	-
308	464892,85	1321982,24	Картометрический метод	2,50	-
309	464888,54	1321910,09	Картометрический метод	2,50	-
310	464878,85	1321882,89	Картометрический метод	2,50	-
311	464870,76	1321861,69	Картометрический метод	2,50	-
312	464872,27	1321806,66	Картометрический метод	2,50	-
313	464863,58	1321787,84	Картометрический метод	2,50	-
314	464825,34	1321808,69	Картометрический метод	2,50	-
315	464813,51	1321781,59	Картометрический метод	2,50	-
316	464802,36	1321759,79	Картометрический метод	2,50	-
317	464756,23	1321692,45	Картометрический метод	2,50	-
318	464738,99	1321638,74	Картометрический метод	2,50	-
319	464747,76	1321638,28	Картометрический метод	2,50	-
320	464752,65	1321637,7	Картометрический метод	2,50	-
321	464788,39	1321633,4	Картометрический метод	2,50	-
322	464803,76	1321631,55	Картометрический метод	2,50	-
323	464859,76	1321624,82	Картометрический метод	2,50	-
324	464855,78	1321555,19	Картометрический метод	2,50	-
325	464842,12	1321556,23	Картометрический метод	2,50	-
326	464832,16	1321495,43	Картометрический метод	2,50	-
327	464864,54	1321432,79	Картометрический метод	2,50	-
328	464863,07	1321402,54	Картометрический метод	2,50	-
329	464811,98	1321358,06	Картометрический метод	2,50	-
330	464810,18	1321327,67	Картометрический метод	2,50	-
331	464787,56	1321329,55	Картометрический метод	2,50	-
332	464771,56	1321254,07	Картометрический метод	2,50	-
333	464760,42	1321208,74	Картометрический метод	2,50	-
334	464735,47	1321070,79	Картометрический метод	2,50	-

Сведения о местоположении границ объекта

335	464740,27	1321036,67	Картометрический метод	2,50	-
336	464741,62	1320994,67	Картометрический метод	2,50	-
337	464738,85	1320956,07	Картометрический метод	2,50	-
338	464753,63	1320865,05	Картометрический метод	2,50	-
339	464790,01	1320808,61	Картометрический метод	2,50	-
340	464808,24	1320788,95	Картометрический метод	2,50	-
341	464833,02	1320779,63	Картометрический метод	2,50	-
342	464864,19	1320767,91	Картометрический метод	2,50	-
343	464951,3	1320744,69	Картометрический метод	2,50	-
344	464974,52	1320747,01	Картометрический метод	2,50	-
345	465014,63	1320751,01	Картометрический метод	2,50	-
346	465133,2	1320952,44	Картометрический метод	2,50	-
347	465206,01	1320989,96	Картометрический метод	2,50	-
348	465243,94	1321062,47	Картометрический метод	2,50	-
349	465305,36	1321206,77	Картометрический метод	2,50	-
350	465320,82	1321231,96	Картометрический метод	2,50	-
351	465360,93	1321271,83	Картометрический метод	2,50	-
352	465417,58	1321379,68	Картометрический метод	2,50	-
353	465444,15	1321684,38	Картометрический метод	2,50	-
354	465463,62	1321907,73	Картометрический метод	2,50	-
355	465471,33	1321996,05	Картометрический метод	2,50	-
356	465467,61	1322008,83	Картометрический метод	2,50	-
357	465398,61	1322080,84	Картометрический метод	2,50	-
358	465307,18	1322259,78	Картометрический метод	2,50	-
359	465272,57	1322315,85	Картометрический метод	2,50	-
360	465256,41	1322329,7	Картометрический метод	2,50	-
361	465128,16	1322359,19	Картометрический метод	2,50	-
362	465089,27	1322365,63	Картометрический метод	2,50	-
363	465045,19	1322370,8	Картометрический метод	2,50	-
364	464952,67	1322372,92	Картометрический метод	2,50	-
365	464951,2	1322394,74	Картометрический метод	2,50	-
366	464967,2	1322403,74	Картометрический метод	2,50	-
367	464964,35	1322408,9	Картометрический метод	2,50	-
368	464959,36	1322417,93	Картометрический метод	2,50	-
169	464954,48	1322426,75	Картометрический метод	2,50	-
ЗУ1(7)					
369	470444,71	1314538,59	Картометрический метод	2,50	-
370	470448,69	1314575,24	Картометрический метод	2,50	-
371	470450,37	1314590,67	Картометрический метод	2,50	-
372	470455,47	1314611,04	Картометрический метод	2,50	-
373	470459,8	1314619,52	Картометрический метод	2,50	-
374	470476,8	1314628,01	Картометрический метод	2,50	-
375	470486,43	1314641,59	Картометрический метод	2,50	-
376	470501,15	1314650,08	Картометрический метод	2,50	-
377	470570,1	1314640,52	Картометрический метод	2,50	-
378	470574,48	1314639,91	Картометрический метод	2,50	-
379	470575,05	1314655,32	Картометрический метод	2,50	-
380	470591,77	1314638,2	Картометрический метод	2,50	-
381	470617,48	1314634,05	Картометрический метод	2,50	-
382	470658,88	1314585,47	Картометрический метод	2,50	-
383	470650,39	1314578,19	Картометрический метод	2,50	-

Сведения о местоположении границ объекта

384	470712,37	1314502,38	Картометрический метод	2,50	-
385	470705,62	1314496,99	Картометрический метод	2,50	-
386	470684,92	1314522,62	Картометрический метод	2,50	-
387	470631,84	1314582,88	Картометрический метод	2,50	-
388	470618,42	1314571,59	Картометрический метод	2,50	-
389	470625,66	1314563,17	Картометрический метод	2,50	-
390	470616,91	1314554,95	Картометрический метод	2,50	-
391	470628,61	1314537,13	Картометрический метод	2,50	-
392	470611,54	1314517,06	Картометрический метод	2,50	-
393	470596,83	1314498,28	Картометрический метод	2,50	-
394	470608,51	1314485,64	Картометрический метод	2,50	-
395	470609,72	1314465,89	Картометрический метод	2,50	-
396	470593,25	1314441,34	Картометрический метод	2,50	-
397	470565,28	1314465,78	Картометрический метод	2,50	-
398	470510,01	1314475,4	Картометрический метод	2,50	-
399	470510,43	1314512,01	Картометрический метод	2,50	-
400	470465,42	1314528,86	Картометрический метод	2,50	-
369	470444,71	1314538,59	Картометрический метод	2,50	-
ЗУ(8)					
401	470300,87	1315381,07	Картометрический метод	2,50	-
402	470317,3	1315442,1	Картометрический метод	2,50	-
403	470325,65	1315475,53	Картометрический метод	2,50	-
404	470342,11	1315427,2	Картометрический метод	2,50	-
405	470390,12	1315411,58	Картометрический метод	2,50	-
406	470380,96	1315382,05	Картометрический метод	2,50	-
407	470451,89	1315368,2	Картометрический метод	2,50	-
408	470646,3	1315335,21	Картометрический метод	2,50	-
409	470670,23	1315339,13	Картометрический метод	2,50	-
410	470713,6	1315367,71	Картометрический метод	2,50	-
411	470733,07	1315393,75	Картометрический метод	2,50	-
412	470735,91	1315398,22	Картометрический метод	2,50	-
413	470748,06	1315422,99	Картометрический метод	2,50	-
414	470752,9	1315433,71	Картометрический метод	2,50	-
415	470750,61	1315448,8	Картометрический метод	2,50	-
416	470735,57	1315482,38	Картометрический метод	2,50	-
417	470743,45	1315507,48	Картометрический метод	2,50	-
418	470726,29	1315553,71	Картометрический метод	2,50	-
419	470750,44	1315613,62	Картометрический метод	2,50	-
420	470759,98	1315639,8	Картометрический метод	2,50	-
421	470762,17	1315644,71	Картометрический метод	2,50	-
422	470786,01	1315652,14	Картометрический метод	2,50	-
423	470811,37	1315660,23	Картометрический метод	2,50	-
424	470806,35	1315642,82	Картометрический метод	2,50	-
425	470795,54	1315611,08	Картометрический метод	2,50	-
426	470788,3	1315579,25	Картометрический метод	2,50	-
427	470781	1315536,1	Картометрический метод	2,50	-
428	470779,99	1315505,12	Картометрический метод	2,50	-
429	470776,98	1315474,9	Картометрический метод	2,50	-
430	470785,38	1315471,24	Картометрический метод	2,50	-
431	470808,87	1315457,31	Картометрический метод	2,50	-
432	470824,74	1315452,91	Картометрический метод	2,50	-

Сведения о местоположении границ объекта

433	470842,15	1315449,09	Картометрический метод	2,50	-
434	470863,52	1315472,59	Картометрический метод	2,50	-
435	470888,41	1315479,75	Картометрический метод	2,50	-
436	470899,83	1315505,44	Картометрический метод	2,50	-
437	470907,56	1315538,51	Картометрический метод	2,50	-
438	470910,19	1315555,7	Картометрический метод	2,50	-
439	470894,04	1315610,78	Картометрический метод	2,50	-
440	470903,02	1315632,67	Картометрический метод	2,50	-
441	470911,72	1315634,28	Картометрический метод	2,50	-
442	470910,05	1315640,29	Картометрический метод	2,50	-
443	470916,57	1315653,7	Картометрический метод	2,50	-
444	470933,23	1315685,35	Картометрический метод	2,50	-
445	470950,44	1315693,75	Картометрический метод	2,50	-
446	470972,86	1315699,79	Картометрический метод	2,50	-
447	471003,69	1315692,66	Картометрический метод	2,50	-
448	471008,08	1315667,02	Картометрический метод	2,50	-
449	471006,56	1315641,38	Картометрический метод	2,50	-
450	471004,62	1315615,59	Картометрический метод	2,50	-
451	471010,91	1315590,2	Картометрический метод	2,50	-
452	471020,26	1315530,87	Картометрический метод	2,50	-
453	471030,3	1315499,22	Картометрический метод	2,50	-
454	471029,52	1315463,88	Картометрический метод	2,50	-
455	471017,9	1315421,76	Картометрический метод	2,50	-
456	471028,06	1315410,21	Картометрический метод	2,50	-
457	471036,59	1315403,63	Картометрический метод	2,50	-
458	471044,81	1315394,57	Картометрический метод	2,50	-
459	471045,77	1315375,51	Картометрический метод	2,50	-
460	471047,6	1315370,54	Картометрический метод	2,50	-
461	470857,96	1315401,69	Картометрический метод	2,50	-
462	470854,54	1315396,16	Картометрический метод	2,50	-
463	470855,3	1315395,74	Картометрический метод	2,50	-
464	470867,93	1315371,31	Картометрический метод	2,50	-
465	470819,14	1315338,87	Картометрический метод	2,50	-
466	470808,23	1315321,22	Картометрический метод	2,50	-
467	470781,51	1315300,06	Картометрический метод	2,50	-
468	470770,67	1315279,7	Картометрический метод	2,50	-
469	470736,49	1315208,47	Картометрический метод	2,50	-
470	470723,79	1315183,04	Картометрический метод	2,50	-
471	470715,97	1315162,99	Картометрический метод	2,50	-
472	470703,67	1315127,22	Картометрический метод	2,50	-
473	470698,88	1315119,07	Картометрический метод	2,50	-
474	470668,76	1315105,84	Картометрический метод	2,50	-
475	470640,47	1315103,1	Картометрический метод	2,50	-
476	470598,61	1315087,67	Картометрический метод	2,50	-
477	470539,26	1315065,79	Картометрический метод	2,50	-
478	470509,24	1315059,56	Картометрический метод	2,50	-
479	470459,16	1314944,63	Картометрический метод	2,50	-
480	470459,81	1314932,83	Картометрический метод	2,50	-
481	470465,27	1314914,48	Картометрический метод	2,50	-
482	470470,34	1314903,4	Картометрический метод	2,50	-
483	470477,71	1314894,39	Картометрический метод	2,50	-

Сведения о местоположении границ объекта

484	470483,61	1314887,18	Картометрический метод	2,50	-
485	470500,4	1314875,68	Картометрический метод	2,50	-
486	470507,61	1314869,35	Картометрический метод	2,50	-
487	470510,23	1314860,83	Картометрический метод	2,50	-
488	470509,57	1314854,27	Картометрический метод	2,50	-
489	470473,31	1314820,42	Картометрический метод	2,50	-
490	470471,15	1314806	Картометрический метод	2,50	-
491	470447,13	1314768,86	Картометрический метод	2,50	-
492	470390,09	1314724	Картометрический метод	2,50	-
493	470390,73	1314701,15	Картометрический метод	2,50	-
494	470382,08	1314668,78	Картометрический метод	2,50	-
495	470368,28	1314641,42	Картометрический метод	2,50	-
496	470370,64	1314633,99	Картометрический метод	2,50	-
497	470373,47	1314625,03	Картометрический метод	2,50	-
498	470373,47	1314606,47	Картометрический метод	2,50	-
499	470365,76	1314591,9	Картометрический метод	2,50	-
500	470338,57	1314595,93	Картометрический метод	2,50	-
501	470306,28	1314609,51	Картометрический метод	2,50	-
502	470312,51	1314591,4	Картометрический метод	2,50	-
503	470327,24	1314572,16	Картометрический метод	2,50	-
504	470321,84	1314558,41	Картометрический метод	2,50	-
505	470294,2	1314571,14	Картометрический метод	2,50	-
506	470260,58	1314587,08	Картометрический метод	2,50	-
507	470273,97	1314636,79	Картометрический метод	2,50	-
508	470279,7	1314635,26	Картометрический метод	2,50	-
509	470282,27	1314640,76	Картометрический метод	2,50	-
510	470316,18	1314627,34	Картометрический метод	2,50	-
511	470312,97	1314619,33	Картометрический метод	2,50	-
512	470356,68	1314604,61	Картометрический метод	2,50	-
513	470355,75	1314663,87	Картометрический метод	2,50	-
514	470361,52	1314680,41	Картометрический метод	2,50	-
515	470359,71	1314681,06	Картометрический метод	2,50	-
516	470373,96	1314732,66	Картометрический метод	2,50	-
517	470383,95	1314749,4	Картометрический метод	2,50	-
518	470398,12	1314774,7	Картометрический метод	2,50	-
519	470401,17	1314780,37	Картометрический метод	2,50	-
520	470383,25	1314785,51	Картометрический метод	2,50	-
521	470393,42	1314814,63	Картометрический метод	2,50	-
522	470419,77	1314807,51	Картометрический метод	2,50	-
523	470430,75	1314842,79	Картометрический метод	2,50	-
524	470461,81	1314835,13	Картометрический метод	2,50	-
525	470453,61	1314887,55	Картометрический метод	2,50	-
526	470446,61	1314889,92	Картометрический метод	2,50	-
527	470444,31	1314910,8	Картометрический метод	2,50	-
528	470438,68	1314912,59	Картометрический метод	2,50	-
529	470461,34	1314993,47	Картометрический метод	2,50	-
530	470469,96	1315008,63	Картометрический метод	2,50	-
531	470465,96	1315015,57	Картометрический метод	2,50	-
532	470470,92	1315028,31	Картометрический метод	2,50	-
533	470469,2	1315040,19	Картометрический метод	2,50	-
534	470479,56	1315058,13	Картометрический метод	2,50	-

Сведения о местоположении границ объекта

535	470496,16	1315087,65	Картометрический метод	2,50	-
536	470500,35	1315099,8	Картометрический метод	2,50	-
537	470519,95	1315093,97	Картометрический метод	2,50	-
538	470529,45	1315116,43	Картометрический метод	2,50	-
539	470514,99	1315132,02	Картометрический метод	2,50	-
540	470486,48	1315151,11	Картометрический метод	2,50	-
541	470434,59	1315171,65	Картометрический метод	2,50	-
542	470416,73	1315179,92	Картометрический метод	2,50	-
543	470393,99	1315191,03	Картометрический метод	2,50	-
544	470376,64	1315199,31	Картометрический метод	2,50	-
545	470318,29	1315217,57	Картометрический метод	2,50	-
546	470291,49	1315221,04	Картометрический метод	2,50	-
547	470271,77	1315212,59	Картометрический метод	2,50	-
548	470228,35	1315082,23	Картометрический метод	2,50	-
549	470178,14	1314931,6	Картометрический метод	2,50	-
550	470146,84	1314838,74	Картометрический метод	2,50	-
551	470124	1314766,03	Картометрический метод	2,50	-
552	470157,01	1314753,56	Картометрический метод	2,50	-
553	470152,27	1314737	Картометрический метод	2,50	-
554	470225,72	1314708,78	Картометрический метод	2,50	-
555	470216,3	1314653,07	Картометрический метод	2,50	-
556	470168,24	1314681,28	Картометрический метод	2,50	-
557	470140,22	1314685,36	Картометрический метод	2,50	-
558	470097,76	1314682,53	Картометрический метод	2,50	-
559	470064,59	1314571,65	Картометрический метод	2,50	-
560	470059,25	1314553,83	Картометрический метод	2,50	-
561	470057,53	1314548,06	Картометрический метод	2,50	-
562	470011,26	1314387,06	Картометрический метод	2,50	-
563	470005,08	1314388,16	Картометрический метод	2,50	-
564	469987,71	1314333,09	Картометрический метод	2,50	-
565	469978,37	1314303,57	Картометрический метод	2,50	-
566	469976,69	1314285,51	Картометрический метод	2,50	-
567	469976,71	1314284,98	Картометрический метод	2,50	-
568	469956,74	1314288,43	Картометрический метод	2,50	-
569	469947,34	1314290,06	Картометрический метод	2,50	-
570	469760,78	1314289,82	Картометрический метод	2,50	-
571	469796,69	1314434,93	Картометрический метод	2,50	-
572	469913,72	1314805,18	Картометрический метод	2,50	-
573	469969,97	1314791,5	Картометрический метод	2,50	-
574	470062,81	1314748,39	Картометрический метод	2,50	-
575	470084,43	1314738,73	Картометрический метод	2,50	-
576	470095,46	1314733,78	Картометрический метод	2,50	-
577	470103,21	1314730,33	Картометрический метод	2,50	-
578	470136,67	1314840,1	Картометрический метод	2,50	-
579	470179,45	1314973,3	Картометрический метод	2,50	-
580	470222,12	1315109,88	Картометрический метод	2,50	-
581	470249,22	1315198,55	Картометрический метод	2,50	-
582	470260,89	1315240,09	Картометрический метод	2,50	-
401	470300,87	1315381,07	Картометрический метод	2,50	-
ЗУ1(9)					
583	469603,8	1319465,24	Картометрический метод	2,50	-

Сведения о местоположении границ объекта

584	469605,34	1319465,27	Картометрический метод	2,50	-
585	469608,33	1319507,07	Картометрический метод	2,50	-
586	469637	1319505,41	Картометрический метод	2,50	-
587	469637,54	1319515,57	Картометрический метод	2,50	-
588	469734,98	1319519,87	Картометрический метод	2,50	-
589	469728,38	1319567,52	Картометрический метод	2,50	-
590	469726,85	1319585,95	Картометрический метод	2,50	-
591	469724,55	1319613,86	Картометрический метод	2,50	-
592	469747,83	1319639,65	Картометрический метод	2,50	-
593	469745,93	1319648,02	Картометрический метод	2,50	-
594	469752,78	1319650,75	Картометрический метод	2,50	-
595	469749,83	1319648,68	Картометрический метод	2,50	-
596	469765,63	1319617,56	Картометрический метод	2,50	-
597	469787,42	1319579,12	Картометрический метод	2,50	-
598	469795,51	1319566	Картометрический метод	2,50	-
599	469807,38	1319541,86	Картометрический метод	2,50	-
600	469815,28	1319532,5	Картометрический метод	2,50	-
601	469820,33	1319524,66	Картометрический метод	2,50	-
602	469823,04	1319518,88	Картометрический метод	2,50	-
603	469830,55	1319493,77	Картометрический метод	2,50	-
604	469822,17	1319493,57	Картометрический метод	2,50	-
605	469818,28	1319493,29	Картометрический метод	2,50	-
606	469812,73	1319491,15	Картометрический метод	2,50	-
607	469812,77	1319478,53	Картометрический метод	2,50	-
608	469813,11	1319462,62	Картометрический метод	2,50	-
609	469813,62	1319455,63	Картометрический метод	2,50	-
610	469823,54	1319457,08	Картометрический метод	2,50	-
611	469826,37	1319437,72	Картометрический метод	2,50	-
612	469839,51	1319411,63	Картометрический метод	2,50	-
613	469851,31	1319395,62	Картометрический метод	2,50	-
614	469916,27	1319419,66	Картометрический метод	2,50	-
615	469928,91	1319388,94	Картометрический метод	2,50	-
616	469935,47	1319360,52	Картометрический метод	2,50	-
617	469943,72	1319343,8	Картометрический метод	2,50	-
618	469957,24	1319322,68	Картометрический метод	2,50	-
619	469975,51	1319259,43	Картометрический метод	2,50	-
620	469965,12	1319223,4	Картометрический метод	2,50	-
621	469951,65	1319225,91	Картометрический метод	2,50	-
622	469937,64	1319188,3	Картометрический метод	2,50	-
623	469906,84	1319156,04	Картометрический метод	2,50	-
624	469879,96	1319097,37	Картометрический метод	2,50	-
625	469893,76	1319095,18	Картометрический метод	2,50	-
626	469930,77	1319146,23	Картометрический метод	2,50	-
627	469944,84	1319141,87	Картометрический метод	2,50	-
628	469954,18	1319141,53	Картометрический метод	2,50	-
629	469961,73	1319159,11	Картометрический метод	2,50	-
630	469973,29	1319167,79	Картометрический метод	2,50	-
631	469981,55	1319170,14	Картометрический метод	2,50	-
632	469985,8	1319167,32	Картометрический метод	2,50	-
633	469999,84	1319167,42	Картометрический метод	2,50	-
634	469999,41	1319100,01	Картометрический метод	2,50	-

Сведения о местоположении границ объекта

635	470004,71	1319084,8	Картометрический метод	2,50	-
636	470016,38	1319080,38	Картометрический метод	2,50	-
637	470056,14	1319072,54	Картометрический метод	2,50	-
638	470060,4	1319095,76	Картометрический метод	2,50	-
639	470062,91	1319102,9	Картометрический метод	2,50	-
640	470075,48	1319115,84	Картометрический метод	2,50	-
641	470079,62	1319114,64	Картометрический метод	2,50	-
642	470082	1319122,32	Картометрический метод	2,50	-
643	470077,57	1319123,7	Картометрический метод	2,50	-
644	470078,15	1319125,6	Картометрический метод	2,50	-
645	470074,32	1319126,87	Картометрический метод	2,50	-
646	470073,48	1319127,36	Картометрический метод	2,50	-
647	470078,61	1319150,49	Картометрический метод	2,50	-
648	470078,34	1319153,51	Картометрический метод	2,50	-
649	470076,87	1319155,58	Картометрический метод	2,50	-
650	470069,32	1319166,23	Картометрический метод	2,50	-
651	470066,51	1319167,91	Картометрический метод	2,50	-
652	470069,42	1319176,71	Картометрический метод	2,50	-
653	470074,13	1319191,63	Картометрический метод	2,50	-
654	470082,68	1319192,48	Картометрический метод	2,50	-
655	470129,76	1319203,72	Картометрический метод	2,50	-
656	470135,02	1319214,35	Картометрический метод	2,50	-
657	470145,02	1319220,49	Картометрический метод	2,50	-
658	470144,95	1319226,74	Картометрический метод	2,50	-
659	470171,5	1319253,13	Картометрический метод	2,50	-
660	470159	1319269,85	Картометрический метод	2,50	-
661	470165,44	1319274,27	Картометрический метод	2,50	-
662	470178,61	1319251,37	Картометрический метод	2,50	-
663	470188,35	1319170,72	Картометрический метод	2,50	-
664	470199,76	1319076,17	Картометрический метод	2,50	-
665	470189,41	1319071,27	Картометрический метод	2,50	-
666	470105,68	1319031,61	Картометрический метод	2,50	-
667	470076,15	1319029,51	Картометрический метод	2,50	-
668	470025,52	1319032,67	Картометрический метод	2,50	-
669	469994,26	1319033,05	Картометрический метод	2,50	-
670	469950,63	1319018,97	Картометрический метод	2,50	-
671	469871,52	1319009,48	Картометрический метод	2,50	-
672	469863,08	1319017,91	Картометрический метод	2,50	-
673	469856,76	1319038,99	Картометрический метод	2,50	-
674	469841,99	1319070,61	Картометрический метод	2,50	-
675	469826,17	1319092,75	Картометрический метод	2,50	-
676	469797,69	1319120,15	Картометрический метод	2,50	-
677	469788,1	1319133,8	Картометрический метод	2,50	-
678	469781,87	1319162,31	Картометрический метод	2,50	-
679	469769,28	1319187,5	Картометрический метод	2,50	-
680	469760,84	1319201,21	Картометрический метод	2,50	-
681	469741,86	1319213,85	Картометрический метод	2,50	-
682	469733,8	1319223	Картометрический метод	2,50	-
683	469709,72	1319212,16	Картометрический метод	2,50	-
684	469660,94	1319190,19	Картометрический метод	2,50	-
685	469640,6	1319262,03	Картометрический метод	2,50	-

Сведения о местоположении границ объекта

686	469640,06	1319264,81	Картометрический метод	2,50	-
687	469644,25	1319265,67	Картометрический метод	2,50	-
688	469633,46	1319318,38	Картометрический метод	2,50	-
689	469622,8	1319369,41	Картометрический метод	2,50	-
690	469606,04	1319442,28	Картометрический метод	2,50	-
583	469603,8	1319465,24	Картометрический метод	2,50	-
38'(10)					
691	469599	1319465,13	Картометрический метод	2,50	-
692	469601,3	1319441,5	Картометрический метод	2,50	-
693	469618,12	1319368,39	Картометрический метод	2,50	-
694	469624,23	1319339,02	Картометрический метод	2,50	-
695	469551,3	1319310,53	Картометрический метод	2,50	-
696	469535,48	1319357,97	Картометрический метод	2,50	-
697	469518,6	1319370,61	Картометрический метод	2,50	-
698	469498,56	1319372,72	Картометрический метод	2,50	-
699	469477,47	1319395,91	Картометрический метод	2,50	-
700	469463,76	1319413,83	Картометрический метод	2,50	-
701	469455,32	1319429,64	Картометрический метод	2,50	-
702	469454,26	1319444,4	Картометрический метод	2,50	-
703	469457,43	1319460,21	Картометрический метод	2,50	-
704	469455,32	1319472,85	Картометрический метод	2,50	-
705	469451,16	1319484,26	Картометрический метод	2,50	-
706	469450,1	1319502,18	Картометрический метод	2,50	-
707	469461,7	1319523,26	Картометрический метод	2,50	-
708	469465,92	1319538,01	Картометрический метод	2,50	-
709	469461,7	1319548,55	Картометрический метод	2,50	-
710	469454,32	1319552,77	Картометрический метод	2,50	-
711	469440,61	1319552,77	Картометрический метод	2,50	-
712	469425,17	1319536,29	Картометрический метод	2,50	-
713	469401,86	1319519,59	Картометрический метод	2,50	-
714	469378,11	1319484,96	Картометрический метод	2,50	-
715	469396,95	1319455,86	Картометрический метод	2,50	-
716	469388,84	1319449,83	Картометрический метод	2,50	-
717	469371,04	1319466,14	Картометрический метод	2,50	-
718	469368,05	1319512,07	Картометрический метод	2,50	-
719	469369,38	1319529,09	Картометрический метод	2,50	-
720	469357,24	1319526,62	Картометрический метод	2,50	-
721	469345,37	1319563,98	Картометрический метод	2,50	-
722	469335,8	1319579,9	Картометрический метод	2,50	-
723	469334,8	1319582,39	Картометрический метод	2,50	-
724	469446,13	1319614,31	Картометрический метод	2,50	-
725	469446,54	1319592,5	Картометрический метод	2,50	-
726	469448,66	1319577,81	Картометрический метод	2,50	-
727	469451,92	1319573,06	Картометрический метод	2,50	-
728	469461,63	1319574,89	Картометрический метод	2,50	-
729	469464,38	1319551,89	Картометрический метод	2,50	-
730	469483,57	1319557,08	Картометрический метод	2,50	-
731	469474,69	1319525,66	Картометрический метод	2,50	-
732	469456,32	1319496,56	Картометрический метод	2,50	-
733	469454,1	1319481,86	Картометрический метод	2,50	-
734	469457,85	1319471,13	Картометрический метод	2,50	-

Сведения о местоположении границ объекта

735	469456,78	1319469,6	Картометрический метод	2,50	-
736	469459,02	1319460,34	Картометрический метод	2,50	-
737	469468,48	1319460,05	Картометрический метод	2,50	-
738	469471,67	1319456,74	Картометрический метод	2,50	-
739	469568,24	1319476,06	Картометрический метод	2,50	-
740	469585,03	1319477,92	Картометрический метод	2,50	-
741	469584,68	1319464,73	Картометрический метод	2,50	-
742	469596,8	1319465,08	Картометрический метод	2,50	-
691	469599	1319465,13	Картометрический метод	2,50	-
<i>381(11)</i>					
743	469558,03	1320238,74	Картометрический метод	2,50	-
744	469552,09	1320234,59	Картометрический метод	2,50	-
745	469532,92	1320210,72	Картометрический метод	2,50	-
746	469516,69	1320179,72	Картометрический метод	2,50	-
747	469480,45	1320087,94	Картометрический метод	2,50	-
748	469446,5	1319996,99	Картометрический метод	2,50	-
749	469387,3	1319803,22	Картометрический метод	2,50	-
750	469360,95	1319702,41	Картометрический метод	2,50	-
751	469339,38	1319621,54	Картометрический метод	2,50	-
752	469336,69	1319605,61	Картометрический метод	2,50	-
753	469337,94	1319601,15	Картометрический метод	2,50	-
754	469338,46	1319599,28	Картометрический метод	2,50	-
755	469340,04	1319600,95	Картометрический метод	2,50	-
756	469340,45	1319602,43	Картометрический метод	2,50	-
757	469347,94	1319629,4	Картометрический метод	2,50	-
758	469350,01	1319637,43	Картометрический метод	2,50	-
759	469553,27	1319657,41	Картометрический метод	2,50	-
760	469635,15	1319665,46	Картометрический метод	2,50	-
761	469648,49	1319682,26	Картометрический метод	2,50	-
762	469648,96	1319766,71	Картометрический метод	2,50	-
763	469644,83	1319801,89	Картометрический метод	2,50	-
764	469629,51	1319824,45	Картометрический метод	2,50	-
765	469616,58	1319936,65	Картометрический метод	2,50	-
766	469611,97	1319957,76	Картометрический метод	2,50	-
767	469601,41	1319971,24	Картометрический метод	2,50	-
768	469599,59	1319986,39	Картометрический метод	2,50	-
769	469793,59	1320006,17	Картометрический метод	2,50	-
770	469895,23	1320010,61	Картометрический метод	2,50	-
771	469908,68	1320001,51	Картометрический метод	2,50	-
772	469909,3	1320001,28	Картометрический метод	2,50	-
773	469913,27	1320004,9	Картометрический метод	2,50	-
774	469927,19	1320006,84	Картометрический метод	2,50	-
775	469963,12	1320007,81	Картометрический метод	2,50	-
776	469964,63	1320008,13	Картометрический метод	2,50	-
777	470022,1	1320012,62	Картометрический метод	2,50	-
778	470027,83	1320005,59	Картометрический метод	2,50	-
779	470035,75	1320003,5	Картометрический метод	2,50	-
780	470040,59	1319983,1	Картометрический метод	2,50	-
781	470030,8	1319980,51	Картометрический метод	2,50	-
782	470032,89	1319968,16	Картометрический метод	2,50	-
783	470018,76	1319962,39	Картометрический метод	2,50	-

Сведения о местоположении границ объекта

784	470017,75	1319957,48	Картометрический метод	2,50	-
785	470024,83	1319957,84	Картометрический метод	2,50	-
786	470024,95	1319954,84	Картометрический метод	2,50	-
787	470030,75	1319954,77	Картометрический метод	2,50	-
788	470028,89	1319939,27	Картометрический метод	2,50	-
789	470020,66	1319937,27	Картометрический метод	2,50	-
790	470019,02	1319915,12	Картометрический метод	2,50	-
791	470026,37	1319914,75	Картометрический метод	2,50	-
792	470028,72	1319915,11	Картометрический метод	2,50	-
793	470036,88	1319896,88	Картометрический метод	2,50	-
794	470035,3	1319890,66	Картометрический метод	2,50	-
795	470047,5	1319877,5	Картометрический метод	2,50	-
796	470039,07	1319900,65	Картометрический метод	2,50	-
797	470038,01	1319912,29	Картометрический метод	2,50	-
798	470053,83	1319917,56	Картометрический метод	2,50	-
799	470067,55	1319916,5	Картометрический метод	2,50	-
800	470075,98	1319924,93	Картометрический метод	2,50	-
801	470075,98	1319943,91	Картометрический метод	2,50	-
802	470092,86	1319952,34	Картометрический метод	2,50	-
803	470103,41	1319962,88	Картометрический метод	2,50	-
804	470103,57	1319975,72	Картометрический метод	2,50	-
805	470104,11	1319980,82	Картометрический метод	2,50	-
806	470106,79	1319998,46	Картометрический метод	2,50	-
807	470108,89	1320013,08	Картометрический метод	2,50	-
808	470092,86	1320035,51	Картометрический метод	2,50	-
809	470084,42	1320046,05	Картометрический метод	2,50	-
810	470077,04	1320063,97	Картометрический метод	2,50	-
811	470067,55	1320072,4	Картометрический метод	2,50	-
812	470055,94	1320084	Картометрический метод	2,50	-
813	470052,78	1320091,38	Картометрический метод	2,50	-
814	470031,23	1320120,07	Картометрический метод	2,50	-
815	470028,11	1320122,9	Картометрический метод	2,50	-
816	470024,5	1320140,16	Картометрический метод	2,50	-
817	470020,13	1320142,87	Картометрический метод	2,50	-
818	470017,08	1320155,47	Картометрический метод	2,50	-
819	470007,58	1320186,07	Картометрический метод	2,50	-
820	469995,88	1320182,49	Картометрический метод	2,50	-
821	469980,2	1320188,06	Картометрический метод	2,50	-
822	469958,25	1320217,66	Картометрический метод	2,50	-
823	469950,88	1320217,66	Картометрический метод	2,50	-
824	469933,9	1320219,46	Картометрический метод	2,50	-
825	469926,26	1320222,52	Картометрический метод	2,50	-
826	469927,28	1320229,14	Картометрический метод	2,50	-
827	469938,48	1320231,18	Картометрический метод	2,50	-
828	469962,94	1320234,24	Картометрический метод	2,50	-
829	469973,64	1320235,77	Картометрический метод	2,50	-
830	469977,21	1320237,3	Картометрический метод	2,50	-
831	469974,15	1320243,91	Картометрический метод	2,50	-
832	469975,68	1320249,01	Картометрический метод	2,50	-
833	469983,83	1320252,58	Картометрический метод	2,50	-
834	469985,36	1320260,23	Картометрический метод	2,50	-

Сведения о местоположении границ объекта

835	469983,83	1320267,36	Картометрический метод	2,50	-
836	469989,44	1320272,96	Картометрический метод	2,50	-
837	470006,76	1320276,02	Картометрический метод	2,50	-
838	470015,42	1320279,58	Картометрический метод	2,50	-
839	470023,06	1320290,79	Картометрический метод	2,50	-
840	470030,2	1320305,06	Картометрический метод	2,50	-
841	470040,77	1320315,63	Картометрический метод	2,50	-
842	470062,17	1320326,84	Картометрический метод	2,50	-
843	470069,81	1320332,44	Картометрический метод	2,50	-
844	470072,87	1320339,07	Картометрический метод	2,50	-
845	470065,73	1320345,69	Картометрический метод	2,50	-
846	470053,5	1320340,6	Картометрический метод	2,50	-
847	470023,95	1320321,23	Картометрический метод	2,50	-
848	470001,02	1320315,63	Картометрический метод	2,50	-
849	469984,41	1320316,7	Картометрический метод	2,50	-
850	469981,07	1320314,42	Картометрический метод	2,50	-
851	469915,62	1320308,96	Картометрический метод	2,50	-
852	469865,7	1320294,29	Картометрический метод	2,50	-
853	469876,41	1320246,49	Картометрический метод	2,50	-
854	469868,32	1320246,51	Картометрический метод	2,50	-
855	469660,57	1320247,71	Картометрический метод	2,50	-
856	469562,85	1320239,16	Картометрический метод	2,50	-
743	469558,03	1320238,74	Картометрический метод	2,50	-
ЗХ1(12)					
857	470415,61	1313559,3	Картометрический метод	2,50	-
858	470409,35	1313558,84	Картометрический метод	2,50	-
859	470416,59	1313590,61	Картометрический метод	2,50	-
860	470428,68	1313608,45	Картометрический метод	2,50	-
861	470441,09	1313637,83	Картометрический метод	2,50	-
862	470452,67	1313670,23	Картометрический метод	2,50	-
863	470454,54	1313684,64	Картометрический метод	2,50	-
864	470453,22	1313728,75	Картометрический метод	2,50	-
865	470449,57	1313759,66	Картометрический метод	2,50	-
866	470334,32	1313823,95	Картометрический метод	2,50	-
867	470319,87	1313843,9	Картометрический метод	2,50	-
868	470263,87	1313886,41	Картометрический метод	2,50	-
869	470435,72	1313797,13	Картометрический метод	2,50	-
870	470468,53	1313792,15	Картометрический метод	2,50	-
871	470489,25	1313824,73	Картометрический метод	2,50	-
872	470536,4	1313896,99	Картометрический метод	2,50	-
873	470577,62	1313874,39	Картометрический метод	2,50	-
874	470592,36	1313879,03	Картометрический метод	2,50	-
875	470563,16	1313862,58	Картометрический метод	2,50	-
876	470489,25	1313824,73	Картометрический метод	2,50	-
877	470545,3	1313778,47	Картометрический метод	2,50	-
878	470539,52	1313755,83	Картометрический метод	2,50	-
879	470534,86	1313749,37	Картометрический метод	2,50	-
880	470549,57	1313739,01	Картометрический метод	2,50	-
881	470538,05	1313722,66	Картометрический метод	2,50	-
882	470597,27	1313669,77	Картометрический метод	2,50	-
883	470617,19	1313640,7	Картометрический метод	2,50	-

Сведения о местоположении границ объекта

884	470625,68	1313619,57	Картометрический метод	2,50	-
885	470639,14	1313595,12	Картометрический метод	2,50	-
886	470673,51	1313560,11	Картометрический метод	2,50	-
887	470640,52	1313541,77	Картометрический метод	2,50	-
888	470634,78	1313537,82	Картометрический метод	2,50	-
889	470634,26	1313538,67	Картометрический метод	2,50	-
890	470632	1313542,49	Картометрический метод	2,50	-
891	470631,46	1313543,34	Картометрический метод	2,50	-
892	470626,93	1313550,5	Картометрический метод	2,50	-
893	470609,36	1313540,02	Картометрический метод	2,50	-
894	470583,15	1313540,93	Картометрический метод	2,50	-
895	470622,24	1313567,7	Картометрический метод	2,50	-
896	470585,06	1313622	Картометрический метод	2,50	-
897	470568,8	1313645,75	Картометрический метод	2,50	-
898	470539,63	1313694,59	Картометрический метод	2,50	-
899	470529,06	1313707,88	Картометрический метод	2,50	-
900	470524,44	1313711,97	Картометрический метод	2,50	-
901	470488,29	1313738,06	Картометрический метод	2,50	-
902	470456,04	1313756,05	Картометрический метод	2,50	-
903	470459,21	1313729,19	Картометрический метод	2,50	-
904	470460,55	1313684,34	Картометрический метод	2,50	-
905	470458,54	1313668,82	Картометрический метод	2,50	-
906	470446,68	1313635,65	Картометрический метод	2,50	-
907	470434,03	1313605,69	Картометрический метод	2,50	-
908	470422,2	1313588,24	Картометрический метод	2,50	-
857	470415,61	1313559,3	Картометрический метод	2,50	-
ЗУ(13)					
909	470394,75	1316655,41	Картометрический метод	2,50	-
910	470389,25	1316652,35	Картометрический метод	2,50	-
911	470306,36	1316606,27	Картометрический метод	2,50	-
912	470233,3	1316557,25	Картометрический метод	2,50	-
913	470187,41	1316773,63	Картометрический метод	2,50	-
914	470188,03	1316782,76	Картометрический метод	2,50	-
915	470185,71	1316795,13	Картометрический метод	2,50	-
916	470190,65	1316797,81	Картометрический метод	2,50	-
917	470211,63	1316805,26	Картометрический метод	2,50	-
918	470287,43	1316837,44	Картометрический метод	2,50	-
919	470290,19	1316838,61	Картометрический метод	2,50	-
920	470290,04	1316887,68	Картометрический метод	2,50	-
921	470293,8	1316901,97	Картометрический метод	2,50	-
922	470294,7	1316913,61	Картометрический метод	2,50	-
923	470293,52	1316923,61	Картометрический метод	2,50	-
924	470286,47	1316948,17	Картометрический метод	2,50	-
925	470289,73	1316969,53	Картометрический метод	2,50	-
926	470284,32	1316988,51	Картометрический метод	2,50	-
927	470288,13	1317025,28	Картометрический метод	2,50	-
928	470282,14	1317040,96	Картометрический метод	2,50	-
929	470271,35	1317054,39	Картометрический метод	2,50	-
930	470250,79	1317099,92	Картометрический метод	2,50	-
931	470236,89	1317116,15	Картометрический метод	2,50	-
932	470231,46	1317117,35	Картометрический метод	2,50	-

Сведения о местоположении границ объекта

933	470229,11	1317116,96	Картометрический метод	2,50	-
934	470222,61	1317132,15	Картометрический метод	2,50	-
935	470236,73	1317136,7	Картометрический метод	2,50	-
936	470238,6	1317131,09	Картометрический метод	2,50	-
937	470302,23	1317037,77	Картометрический метод	2,50	-
938	470311,86	1317004,91	Картометрический метод	2,50	-
939	470301,89	1316982,45	Картометрический метод	2,50	-
940	470303,95	1316949,02	Картометрический метод	2,50	-
941	470299,83	1316907,36	Картометрический метод	2,50	-
942	470292,11	1316852,85	Картометрический метод	2,50	-
943	470291,07	1316837,46	Картометрический метод	2,50	-
944	470295,19	1316831,81	Картометрический метод	2,50	-
945	470314,23	1316822,55	Картометрический метод	2,50	-
946	470340,47	1316820,49	Картометрический метод	2,50	-
947	470352,31	1316819,46	Картометрический метод	2,50	-
948	470369,29	1316801,98	Картометрический метод	2,50	-
949	470381,81	1316752,62	Картометрический метод	2,50	-
950	470385,57	1316723,45	Картометрический метод	2,50	-
951	470418,81	1316731,11	Картометрический метод	2,50	-
952	470434,28	1316659,24	Картометрический метод	2,50	-
953	470397,63	1316657	Картометрический метод	2,50	-
909	470394,75	1316655,41	Картометрический метод	2,50	-
ЗУ(14)					
954	470104,79	1318506,46	Картометрический метод	2,50	-
955	470102,12	1318506,61	Картометрический метод	2,50	-
956	470099,79	1318522,46	Картометрический метод	2,50	-
957	470100,31	1318528,17	Картометрический метод	2,50	-
958	470117,72	1318568,61	Картометрический метод	2,50	-
959	470114,21	1318596,29	Картометрический метод	2,50	-
960	470112,6	1318624,91	Картометрический метод	2,50	-
961	470113,5	1318646,9	Картометрический метод	2,50	-
962	470112,54	1318651,31	Картометрический метод	2,50	-
963	470113,94	1318677,51	Картометрический метод	2,50	-
964	470140,7	1318683,92	Картометрический метод	2,50	-
965	470158,53	1318685,83	Картометрический метод	2,50	-
966	470176,06	1318685,73	Картометрический метод	2,50	-
967	470210,57	1318690,8	Картометрический метод	2,50	-
968	470210,89	1318690,14	Картометрический метод	2,50	-
969	470270,7	1318675,12	Картометрический метод	2,50	-
970	470230,69	1318676,66	Картометрический метод	2,50	-
971	470250,91	1318707,86	Картометрический метод	2,50	-
972	470269,36	1318672,92	Картометрический метод	2,50	-
973	470270,52	1318662,41	Картометрический метод	2,50	-
974	470271,83	1318659,16	Картометрический метод	2,50	-
975	470285,45	1318605,37	Картометрический метод	2,50	-
976	470298,95	1318564,97	Картометрический метод	2,50	-
977	470301,68	1318565,99	Картометрический метод	2,50	-
978	470337,83	1318565,73	Картометрический метод	2,50	-
979	470365,34	1318567,87	Картометрический метод	2,50	-
980	470359,98	1318587,2	Картометрический метод	2,50	-
981	470387,58	1318589,88	Картометрический метод	2,50	-

Сведения о местоположении границ объекта

982	470385,85	1318601	Картометрический метод	2,50	-
983	470375,37	1318632,05	Картометрический метод	2,50	-
984	470362,31	1318684,91	Картометрический метод	2,50	-
985	470397,2	1318690,18	Картометрический метод	2,50	-
986	470368,46	1318788,65	Картометрический метод	2,50	-
987	470345,32	1318779,05	Картометрический метод	2,50	-
988	470330,06	1318767,49	Картометрический метод	2,50	-
989	470328,51	1318752,6	Картометрический метод	2,50	-
990	470319,55	1318726,59	Картометрический метод	2,50	-
991	470300,9	1318751,31	Картометрический метод	2,50	-
992	470294,06	1318776,9	Картометрический метод	2,50	-
993	470263,24	1318772,53	Картометрический метод	2,50	-
994	470265,83	1318757,69	Картометрический метод	2,50	-
995	470271,97	1318720,06	Картометрический метод	2,50	-
996	470272,78	1318712,73	Картометрический метод	2,50	-
997	470253,86	1318722,52	Картометрический метод	2,50	-
998	470244,52	1318730,5	Картометрический метод	2,50	-
999	470201,05	1318802,61	Картометрический метод	2,50	-
1000	470214,64	1318819,59	Картометрический метод	2,50	-
1001	470252,07	1318843,69	Картометрический метод	2,50	-
1002	470264,35	1318847,01	Картометрический метод	2,50	-
1003	470308,43	1318855,32	Картометрический метод	2,50	-
1004	470350,02	1318848,67	Картометрический метод	2,50	-
1005	470400,37	1318830,01	Картометрический метод	2,50	-
1006	470424,49	1318817,54	Картометрический метод	2,50	-
1007	470387,89	1318810,89	Картометрический метод	2,50	-
1008	470392,05	1318796,76	Картометрический метод	2,50	-
1009	470394,08	1318789,61	Картометрический метод	2,50	-
1010	470415,33	1318714,6	Картометрический метод	2,50	-
1011	470441,94	1318628,99	Картометрический метод	2,50	-
1012	470447,77	1318579,95	Картометрический метод	2,50	-
1013	470439,83	1318560,39	Картометрический метод	2,50	-
1014	470423,65	1318542,55	Картометрический метод	2,50	-
1015	470399,53	1318532,58	Картометрический метод	2,50	-
1016	470367,09	1318529,25	Картометрический метод	2,50	-
1017	470339,64	1318531,75	Картометрический метод	2,50	-
1018	470311,37	1318527,59	Картометрический метод	2,50	-
1019	470284,75	1318510,14	Картометрический метод	2,50	-
1020	470247,71	1318476,44	Картометрический метод	2,50	-
1021	470223,38	1318462	Картометрический метод	2,50	-
1022	470195,12	1318454,52	Картометрический метод	2,50	-
1023	470174,35	1318459,51	Картометрический метод	2,50	-
1024	470158,55	1318466,99	Картометрический метод	2,50	-
1025	470136,11	1318481,95	Картометрический метод	2,50	-
1026	470121,98	1318486,94	Картометрический метод	2,50	-
1027	470112,84	1318467,82	Картометрический метод	2,50	-
1028	470108,02	1318459,82	Картометрический метод	2,50	-
1029	470100,1	1318475,09	Картометрический метод	2,50	-
954	470104,79	1318506,46	Картометрический метод	2,50	-
3У1(15)					
1030	471043,9	1314857,97	Картометрический метод	2,50	-

Сведения о местоположении границ объекта

1031	471043,53	1314841,81	Картометрический метод	2,50	-
1032	471053,57	1314840,99	Картометрический метод	2,50	-
1033	471065,31	1314834,97	Картометрический метод	2,50	-
1034	471074,88	1314793,66	Картометрический метод	2,50	-
1035	471082,47	1314760,88	Картометрический метод	2,50	-
1036	471098,04	1314706,62	Картометрический метод	2,50	-
1037	471158,93	1314731,45	Картометрический метод	2,50	-
1038	471215,01	1314741,07	Картометрический метод	2,50	-
1039	471232	1314738,24	Картометрический метод	2,50	-
1040	471232,56	1314722,66	Картометрический метод	2,50	-
1041	471222,93	1314706,81	Картометрический метод	2,50	-
1042	471186,11	1314666,62	Картометрический метод	2,50	-
1043	471149,29	1314623,61	Картометрический метод	2,50	-
1044	471116,82	1314593,99	Картометрический метод	2,50	-
1045	471073,21	1314579,84	Картометрический метод	2,50	-
1046	471080,15	1314606,45	Картометрический метод	2,50	-
1047	471063,24	1314625,59	Картометрический метод	2,50	-
1048	471033,23	1314671,47	Картометрический метод	2,50	-
1049	471022,83	1314674,94	Картометрический метод	2,50	-
1050	471013,32	1314676,84	Картометрический метод	2,50	-
1051	470992,51	1314668,23	Картометрический метод	2,50	-
1052	470925,72	1314585,75	Картометрический метод	2,50	-
1053	470914,71	1314572,97	Картометрический метод	2,50	-
1054	470929,44	1314547,59	Картометрический метод	2,50	-
1055	470952,83	1314492,85	Картометрический метод	2,50	-
1056	470981,98	1314401,1	Картометрический метод	2,50	-
1057	471015,17	1314307,77	Картометрический метод	2,50	-
1058	471004,09	1314285,81	Картометрический метод	2,50	-
1059	470995,29	1314271,81	Картометрический метод	2,50	-
1060	470996,49	1314256,21	Картометрический метод	2,50	-
1061	471004,49	1314245,4	Картометрический метод	2,50	-
1062	471016,24	1314237,21	Картометрический метод	2,50	-
1063	471031,14	1314239,51	Картометрический метод	2,50	-
1064	471049,71	1314242,37	Картометрический метод	2,50	-
1065	471067,18	1314245,06	Картометрический метод	2,50	-
1066	471095,37	1314252,03	Картометрический метод	2,50	-
1067	471114,06	1314249,18	Картометрический метод	2,50	-
1068	471132,89	1314248,02	Картометрический метод	2,50	-
1069	471141,3	1314239,36	Картометрический метод	2,50	-
1070	471165,41	1314224,84	Картометрический метод	2,50	-
1071	471181,14	1314210,47	Картометрический метод	2,50	-
1072	471195,75	1314192,51	Картометрический метод	2,50	-
1073	471208,37	1314172,76	Картометрический метод	2,50	-
1074	471359,93	1313870,19	Картометрический метод	2,50	-
1075	471390,18	1313840,45	Картометрический метод	2,50	-
1076	471400,52	1313877,41	Картометрический метод	2,50	-
1077	471403,62	1313939,16	Картометрический метод	2,50	-
1078	471391,45	1314143,77	Картометрический метод	2,50	-
1079	471384,17	1314179,52	Картометрический метод	2,50	-
1080	471382,61	1314206,93	Картометрический метод	2,50	-
1081	471388,39	1314209,87	Картометрический метод	2,50	-

Сведения о местоположении границ объекта

1082	471392,98	1314214,57	Картометрический метод	2,50	-
1083	471396,7	1314241,96	Картометрический метод	2,50	-
1084	471398,23	1314264,92	Картометрический метод	2,50	-
1085	471394,15	1314403,51	Картометрический метод	2,50	-
1086	471390,81	1314448,74	Картометрический метод	2,50	-
1087	471375,43	1314478,02	Картометрический метод	2,50	-
1088	471321,47	1314648,9	Картометрический метод	2,50	-
1089	471309,23	1314681,26	Картометрический метод	2,50	-
1090	471309,22	1314687,62	Картометрический метод	2,50	-
1091	471546,16	1314686,63	Картометрический метод	2,50	-
1092	471546,1	1314674,62	Картометрический метод	2,50	-
1093	471544,54	1314523,69	Картометрический метод	2,50	-
1094	471533,62	1314343,67	Картометрический метод	2,50	-
1095	471519,11	1314314,91	Картометрический метод	2,50	-
1096	471444,29	1314216,99	Картометрический метод	2,50	-
1097	471437,46	1314199,35	Картометрический метод	2,50	-
1098	471433,33	1314181,15	Картометрический метод	2,50	-
1099	471430,59	1314147,35	Картометрический метод	2,50	-
1100	471459,37	1313914,89	Картометрический метод	2,50	-
1101	471469,43	1313888,06	Картометрический метод	2,50	-
1102	471417,69	1313870,41	Картометрический метод	2,50	-
1103	471403,51	1313829,88	Картометрический метод	2,50	-
1104	471376,65	1313808,84	Картометрический метод	2,50	-
1105	471399,9	1313794,17	Картометрический метод	2,50	-
1106	471605,12	1313703,85	Картометрический метод	2,50	-
1107	471658,31	1313691,74	Картометрический метод	2,50	-
1108	471679,93	1313679,08	Картометрический метод	2,50	-
1109	471740,78	1313677,13	Картометрический метод	2,50	-
1110	471760,49	1313668,77	Картометрический метод	2,50	-
1111	471802,68	1313637,28	Картометрический метод	2,50	-
1112	471849,17	1313623	Картометрический метод	2,50	-
1113	471864,81	1313616,58	Картометрический метод	2,50	-
1114	471903,1	1313582,94	Картометрический метод	2,50	-
1115	471907,19	1313576,07	Картометрический метод	2,50	-
1116	471893,14	1313551,43	Картометрический метод	2,50	-
1117	471891,08	1313495,33	Картометрический метод	2,50	-
1118	471871,31	1313460,3	Картометрический метод	2,50	-
1119	471866,19	1313428,31	Картометрический метод	2,50	-
1120	471744,1	1313150,32	Картометрический метод	2,50	-
1121	471720,29	1313085,72	Картометрический метод	2,50	-
1122	471668,16	1313024,8	Картометрический метод	2,50	-
1123	471636,8	1312981,03	Картометрический метод	2,50	-
1124	471627,66	1312961,82	Картометрический метод	2,50	-
1125	471590,32	1312843,03	Картометрический метод	2,50	-
1126	471503,13	1312639,45	Картометрический метод	2,50	-
1127	471484,57	1312590,33	Картометрический метод	2,50	-
1128	471454,99	1312597,79	Картометрический метод	2,50	-
1129	471251,8	1312648,98	Картометрический метод	2,50	-
1130	471293,51	1312837,7	Картометрический метод	2,50	-
1131	471283,69	1312987,53	Картометрический метод	2,50	-
1132	471259,95	1313045,63	Картометрический метод	2,50	-

Сведения о местоположении границ объекта

1133	471223,38	1313083,6	Картометрический метод	2,50	-
1134	471197,52	1313122,35	Картометрический метод	2,50	-
1135	471246,38	1313168,32	Картометрический метод	2,50	-
1136	471255,94	1313212,95	Картометрический метод	2,50	-
1137	471295,77	1313302,96	Картометрический метод	2,50	-
1138	471344	1313336,12	Картометрический метод	2,50	-
1139	471352,72	1313355,87	Картометрический метод	2,50	-
1140	471374,03	1313367,61	Картометрический метод	2,50	-
1141	471401,14	1313351,86	Картометрический метод	2,50	-
1142	471433,4	1313351,86	Картометрический метод	2,50	-
1143	471466,96	1313394,13	Картометрический метод	2,50	-
1144	471466,96	1313425,43	Картометрический метод	2,50	-
1145	471398,98	1313438,57	Картометрический метод	2,50	-
1146	471411,25	1313552,94	Картометрический метод	2,50	-
1147	471360,75	1313584,03	Картометрический метод	2,50	-
1148	471343,1	1313606,3	Картометрический метод	2,50	-
1149	471338,2	1313628,7	Картометрический метод	2,50	-
1150	471391,7	1313619,18	Картометрический метод	2,50	-
1151	471419,88	1313639,47	Картометрический метод	2,50	-
1152	471419,01	1313671,37	Картометрический метод	2,50	-
1153	471319,91	1313669,19	Картометрический метод	2,50	-
1154	471279,07	1313664,03	Картометрический метод	2,50	-
1155	471236,55	1313664,39	Картометрический метод	2,50	-
1156	471197,56	1313656,65	Картометрический метод	2,50	-
1157	471138,76	1313661,17	Картометрический метод	2,50	-
1158	471089,39	1313639,72	Картометрический метод	2,50	-
1159	471047,54	1313621,54	Картометрический метод	2,50	-
1160	471017,2	1313617,37	Картометрический метод	2,50	-
1161	470982,04	1313612,54	Картометрический метод	2,50	-
1162	470949,71	1313614,37	Картометрический метод	2,50	-
1163	470925,33	1313615,75	Картометрический метод	2,50	-
1164	470896,77	1313621,75	Картометрический метод	2,50	-
1165	470858,83	1313615,07	Картометрический метод	2,50	-
1166	470816,5	1313797,79	Картометрический метод	2,50	-
1167	470789,82	1313770,67	Картометрический метод	2,50	-
1168	470781,49	1313769,37	Картометрический метод	2,50	-
1169	470769,77	1313773,02	Картометрический метод	2,50	-
1170	470754,67	1313783,7	Картометрический метод	2,50	-
1171	470738,98	1313809,09	Картометрический метод	2,50	-
1172	470735,85	1313830,87	Картометрический метод	2,50	-
1173	470714,62	1313922,69	Картометрический метод	2,50	-
1174	470708,94	1313923,07	Картометрический метод	2,50	-
1175	470720,16	1313926,63	Картометрический метод	2,50	-
1176	470720,1	1313976,48	Картометрический метод	2,50	-
1177	470707,66	1314026,88	Картометрический метод	2,50	-
1178	470687,96	1314031,18	Картометрический метод	2,50	-
1179	470684,27	1314025,59	Картометрический метод	2,50	-
1180	470681,04	1314028,41	Картометрический метод	2,50	-
1181	470671,43	1314036,77	Картометрический метод	2,50	-
1182	470640,63	1314051	Картометрический метод	2,50	-
1183	470652,93	1314069,12	Картометрический метод	2,50	-

Сведения о местоположении границ объекта

1184	470682,3	1314051,84	Картометрический метод	2,50	-
1185	470699,49	1314077,9	Картометрический метод	2,50	-
1186	470742,37	1314048,04	Картометрический метод	2,50	-
1187	470767,3	1314085,54	Картометрический метод	2,50	-
1188	470744,68	1314097,35	Картометрический метод	2,50	-
1189	470781,42	1314147,08	Картометрический метод	2,50	-
1190	470795,85	1314138,98	Картометрический метод	2,50	-
1191	470808,03	1314132,42	Картометрический метод	2,50	-
1192	470852,2	1314188,37	Картометрический метод	2,50	-
1193	470871,84	1314174,59	Картометрический метод	2,50	-
1194	470863,11	1314161,7	Картометрический метод	2,50	-
1195	470861,38	1314162,07	Картометрический метод	2,50	-
1196	470825	1314111,8	Картометрический метод	2,50	-
1197	470827,29	1314109,26	Картометрический метод	2,50	-
1198	470840,94	1314098,33	Картометрический метод	2,50	-
1199	470873,67	1314145,86	Картометрический метод	2,50	-
1200	470892,21	1314153,47	Картометрический метод	2,50	-
1201	470909,66	1314103,74	Картометрический метод	2,50	-
1202	470974,79	1313996,51	Картометрический метод	2,50	-
1203	471019,31	1313971,37	Картометрический метод	2,50	-
1204	471010,66	1313959,33	Картометрический метод	2,50	-
1205	471034,94	1313944,25	Картометрический метод	2,50	-
1206	471034,19	1313935,7	Картометрический метод	2,50	-
1207	471059,6	1313949,1	Картометрический метод	2,50	-
1208	471080,28	1313930,42	Картометрический метод	2,50	-
1209	471097,31	1313948,92	Картометрический метод	2,50	-
1210	471068,12	1313982,35	Картометрический метод	2,50	-
1211	471063,04	1313990,47	Картометрический метод	2,50	-
1212	471082,48	1314003,02	Картометрический метод	2,50	-
1213	471102,92	1313974,5	Картометрический метод	2,50	-
1214	471115,78	1313990,63	Картометрический метод	2,50	-
1215	471153	1313974,6	Картометрический метод	2,50	-
1216	471165,29	1313986,32	Картометрический метод	2,50	-
1217	471172,81	1313994	Картометрический метод	2,50	-
1218	471182,24	1313988,77	Картометрический метод	2,50	-
1219	471219,82	1313970,97	Картометрический метод	2,50	-
1220	471251,79	1313971,94	Картометрический метод	2,50	-
1221	471243,63	1313989,37	Картометрический метод	2,50	-
1222	471236,23	1314009,8	Картометрический метод	2,50	-
1223	471228,07	1314017,07	Картометрический метод	2,50	-
1224	471205,88	1314034,23	Картометрический метод	2,50	-
1225	471203,87	1314036,6	Картометрический метод	2,50	-
1226	471186,27	1314072,51	Картометрический метод	2,50	-
1227	471175,57	1314086,76	Картометрический метод	2,50	-
1228	471182,1	1314093,22	Картометрический метод	2,50	-
1229	471171,11	1314107,86	Картометрический метод	2,50	-
1230	471173,54	1314111,22	Картометрический метод	2,50	-
1231	471164,53	1314120,76	Картометрический метод	2,50	-
1232	471143,05	1314099,05	Картометрический метод	2,50	-
1233	471090,97	1314152,4	Картометрический метод	2,50	-
1234	471059,96	1314193,1	Картометрический метод	2,50	-

Сведения о местоположении границ объекта

1235	471045,69	1314228,84	Картометрический метод	2,50	-
1236	471008,22	1314218,62	Картометрический метод	2,50	-
1237	470989,73	1314250,48	Картометрический метод	2,50	-
1238	471000,47	1314298,4	Картометрический метод	2,50	-
1239	471004,65	1314323,16	Картометрический метод	2,50	-
1240	470993,64	1314351,51	Картометрический метод	2,50	-
1241	470998,39	1314352,99	Картометрический метод	2,50	-
1242	470972,22	1314421	Картометрический метод	2,50	-
1243	470954,73	1314415,68	Картометрический метод	2,50	-
1244	470936	1314456,14	Картометрический метод	2,50	-
1245	470839,36	1314424,9	Картометрический метод	2,50	-
1246	470837,78	1314428,61	Картометрический метод	2,50	-
1247	470859,97	1314440,53	Картометрический метод	2,50	-
1248	470877,87	1314443,04	Картометрический метод	2,50	-
1249	470904,24	1314457,82	Картометрический метод	2,50	-
1250	470901,14	1314467,71	Картометрический метод	2,50	-
1251	470902,34	1314471,16	Картометрический метод	2,50	-
1252	470910,01	1314481,84	Картометрический метод	2,50	-
1253	470909,96	1314485,51	Картометрический метод	2,50	-
1254	470908,52	1314488,26	Картометрический метод	2,50	-
1255	470904,14	1314492,13	Картометрический метод	2,50	-
1256	470936,65	1314513,26	Картометрический метод	2,50	-
1257	470931,4	1314523,92	Картометрический метод	2,50	-
1258	470913,67	1314515	Картометрический метод	2,50	-
1259	470896,22	1314502,7	Картометрический метод	2,50	-
1260	470883,4	1314525,64	Картометрический метод	2,50	-
1261	470870,41	1314539,78	Картометрический метод	2,50	-
1262	470866,65	1314538,48	Картометрический метод	2,50	-
1263	470865,3	1314540,77	Картометрический метод	2,50	-
1264	470860,95	1314544,32	Картометрический метод	2,50	-
1265	470814,92	1314535,24	Картометрический метод	2,50	-
1266	470800,73	1314532,12	Картометрический метод	2,50	-
1267	470793,18	1314530,73	Картометрический метод	2,50	-
1268	470785,54	1314548,04	Картометрический метод	2,50	-
1269	470795,4	1314573,62	Картометрический метод	2,50	-
1270	470803,35	1314574,92	Картометрический метод	2,50	-
1271	470826,47	1314583,34	Картометрический метод	2,50	-
1272	470864,19	1314599,04	Картометрический метод	2,50	-
1273	470859,77	1314622,99	Картометрический метод	2,50	-
1274	470838,84	1314621	Картометрический метод	2,50	-
1275	470838,79	1314636,61	Картометрический метод	2,50	-
1276	470863,75	1314651,65	Картометрический метод	2,50	-
1277	470888,82	1314651,28	Картометрический метод	2,50	-
1278	470892,16	1314681,85	Картометрический метод	2,50	-
1279	470872,46	1314688,58	Картометрический метод	2,50	-
1280	470888,43	1314728,21	Картометрический метод	2,50	-
1281	470894,74	1314746,31	Картометрический метод	2,50	-
1282	470905,96	1314737,79	Картометрический метод	2,50	-
1283	470913,79	1314732,95	Картометрический метод	2,50	-
1284	470922,78	1314739,05	Картометрический метод	2,50	-
1285	470930,47	1314745,66	Картометрический метод	2,50	-

Сведения о местоположении границ объекта

1286	470926,13	1314749,56	Картометрический метод	2,50	-
1287	470939,16	1314771,76	Картометрический метод	2,50	-
1288	470943,97	1314768,71	Картометрический метод	2,50	-
1289	470958,87	1314767,03	Картометрический метод	2,50	-
1290	470992,18	1314761,74	Картометрический метод	2,50	-
1291	471000,33	1314749,4	Картометрический метод	2,50	-
1292	471031,21	1314752,92	Картометрический метод	2,50	-
1293	471029,57	1314757,15	Картометрический метод	2,50	-
1294	471041,09	1314763,55	Картометрический метод	2,50	-
1295	471052,08	1314768,52	Картометрический метод	2,50	-
1296	471056,54	1314772,33	Картометрический метод	2,50	-
1297	471059,73	1314777,5	Картометрический метод	2,50	-
1298	471060,71	1314780,24	Картометрический метод	2,50	-
1299	471052,56	1314810,6	Картометрический метод	2,50	-
1300	471039,37	1314839,19	Картометрический метод	2,50	-
1030	471043,9	1314857,97	Картометрический метод	2,50	-
1301	471097,76	1314612,4	Картометрический метод	2,50	-
1302	471088,35	1314617,03	Картометрический метод	2,50	-
1303	471041	1314678,57	Картометрический метод	2,50	-
1304	471053,73	1314686,71	Картометрический метод	2,50	-
1305	471066,54	1314687,49	Картометрический метод	2,50	-
1306	471073,49	1314690,08	Картометрический метод	2,50	-
1307	471094,19	1314701,7	Картометрический метод	2,50	-
1308	471095,92	1314698,24	Картометрический метод	2,50	-
1309	471121,84	1314709,9	Картометрический метод	2,50	-
1310	471135,87	1314709,04	Картометрический метод	2,50	-
1311	471149,05	1314705,36	Картометрический метод	2,50	-
1312	471158,77	1314697,37	Картометрический метод	2,50	-
1313	471161,75	1314684,46	Картометрический метод	2,50	-
1314	471135,18	1314673,82	Картометрический метод	2,50	-
1315	471147,28	1314636,78	Картометрический метод	2,50	-
1316	471120,83	1314623,18	Картометрический метод	2,50	-
1317	471109,25	1314616,49	Картометрический метод	2,50	-
1301	471097,76	1314612,4	Картометрический метод	2,50	-
ЗУП(16)					
1318	466052,43	1317664,97	Картометрический метод	2,50	-
1319	466023,89	1317665,95	Картометрический метод	2,50	-
1320	466027,6	1317701,4	Картометрический метод	2,50	-
1321	466030,74	1317752,97	Картометрический метод	2,50	-
1322	466029,16	1317805,79	Картометрический метод	2,50	-
1323	466025,26	1317828,49	Картометрический метод	2,50	-
1324	466018,89	1317898,76	Картометрический метод	2,50	-
1325	466018,51	1317927,53	Картометрический метод	2,50	-
1326	465979,93	1317928,01	Картометрический метод	2,50	-
1327	465914,24	1317931,17	Картометрический метод	2,50	-
1328	465916,32	1318022,37	Картометрический метод	2,50	-
1329	465911,79	1318049,89	Картометрический метод	2,50	-
1330	465895,95	1318040,47	Картометрический метод	2,50	-
1331	465859,89	1318029,89	Картометрический метод	2,50	-
1332	465834,99	1318031,02	Картометрический метод	2,50	-

Сведения о местоположении границ объекта

1333	465810,85	1318040,44	Картометрический метод	2,50	-
1334	465786,71	1318059,29	Картометрический метод	2,50	-
1335	465768,99	1318084,93	Картометрический метод	2,50	-
1336	465754,36	1318116,1	Картометрический метод	2,50	-
1337	465751,72	1318147,77	Картометрический метод	2,50	-
1338	465747,94	1318177,93	Картометрический метод	2,50	-
1339	465737,28	1318195,96	Картометрический метод	2,50	-
1340	465710,52	1318221,97	Картометрический метод	2,50	-
1341	465683,37	1318257,4	Картометрический метод	2,50	-
1342	465675,19	1318279,79	Картометрический метод	2,50	-
1343	465672,95	1318322,9	Картометрический метод	2,50	-
1344	465668,5	1318346,71	Картометрический метод	2,50	-
1345	465665,11	1318364,88	Картометрический метод	2,50	-
1346	465652,79	1318386,72	Картометрический метод	2,50	-
1347	465633,2	1318410,23	Картометрический метод	2,50	-
1348	465624,89	1318429,68	Картометрический метод	2,50	-
1349	465623,21	1318448,15	Картометрический метод	2,50	-
1350	465628,76	1318461,74	Картометрический метод	2,50	-
1351	465634,42	1318475,58	Картометрический метод	2,50	-
1352	465655,7	1318509,73	Картометрический метод	2,50	-
1353	465673,06	1318570,75	Картометрический метод	2,50	-
1354	465686,51	1318607,14	Картометрический метод	2,50	-
1355	465674,97	1318574,66	Картометрический метод	2,50	-
1356	465651,83	1318446,72	Картометрический метод	2,50	-
1357	465709,03	1318272,99	Картометрический метод	2,50	-
1358	465814,65	1318284,63	Картометрический метод	2,50	-
1359	465779,46	1318479,94	Картометрический метод	2,50	-
1360	465789,99	1318582,04	Картометрический метод	2,50	-
1361	465796,99	1318581,87	Картометрический метод	2,50	-
1362	465799,67	1318601,74	Картометрический метод	2,50	-
1363	465808,09	1318612,41	Картометрический метод	2,50	-
1364	465811,25	1318643,46	Картометрический метод	2,50	-
1365	465782,45	1318644,99	Картометрический метод	2,50	-
1366	465777,26	1318644,63	Картометрический метод	2,50	-
1367	465686,97	1318638,35	Картометрический метод	2,50	-
1368	465685,39	1318625,48	Картометрический метод	2,50	-
1369	465677,54	1318643,39	Картометрический метод	2,50	-
1370	465776,68	1318647,31	Картометрический метод	2,50	-
1371	465772,71	1318665,75	Картометрический метод	2,50	-
1372	465808,51	1318670,26	Картометрический метод	2,50	-
1373	465933,77	1318686,04	Картометрический метод	2,50	-
1374	465949,78	1318618,7	Картометрический метод	2,50	-
1375	465933,36	1318510,74	Картометрический метод	2,50	-
1376	465941,83	1318410,83	Картометрический метод	2,50	-
1377	465937,66	1318354,38	Картометрический метод	2,50	-
1378	465951,41	1318291,4	Картометрический метод	2,50	-
1379	466024,62	1318291,88	Картометрический метод	2,50	-
1380	466025,08	1318412,78	Картометрический метод	2,50	-
1381	466045,94	1318413,27	Картометрический метод	2,50	-
1382	466045,65	1318234,44	Картометрический метод	2,50	-
1383	466167,66	1318232,63	Картометрический метод	2,50	-

Сведения о местоположении границ объекта

1384	466177,4	1318234,87	Картометрический метод	2,50	-
1385	466177,93	1318234,95	Картометрический метод	2,50	-
1386	466178,39	1318230,79	Картометрический метод	2,50	-
1387	466179,42	1318203,52	Картометрический метод	2,50	-
1388	466168,52	1318202,77	Картометрический метод	2,50	-
1389	466049,43	1318204,63	Картометрический метод	2,50	-
1390	466046,14	1318146,23	Картометрический метод	2,50	-
1391	466171,43	1318148	Картометрический метод	2,50	-
1392	466181,27	1318148,41	Картометрический метод	2,50	-
1393	466182,72	1318101,98	Картометрический метод	2,50	-
1394	466159,61	1318099,62	Картометрический метод	2,50	-
1395	466145,46	1318099,62	Картометрический метод	2,50	-
1396	466152,06	1318046,79	Картометрический метод	2,50	-
1397	466151,14	1318041,42	Картометрический метод	2,50	-
1398	466144,82	1318041,18	Картометрический метод	2,50	-
1399	466044,18	1318038,6	Картометрический метод	2,50	-
1318	466052,43	1317664,97	Картометрический метод	2,50	-
1400	465792,81	1318508,57	Картометрический метод	2,50	-
1401	465915,83	1318525,79	Картометрический метод	2,50	-
1402	465902,08	1318657,78	Картометрический метод	2,50	-
1403	465823,87	1318651,96	Картометрический метод	2,50	-
1404	465800,57	1318580,14	Картометрический метод	2,50	-
1400	465792,81	1318508,57	Картометрический метод	2,50	-
1405	465831,52	1318286,06	Картометрический метод	2,50	-
1406	465934,29	1318295,78	Картометрический метод	2,50	-
1407	465907,95	1318515,82	Картометрический метод	2,50	-
1408	465792,99	1318497,33	Картометрический метод	2,50	-
1409	465790,17	1318494,56	Картометрический метод	2,50	-
1405	465831,52	1318286,06	Картометрический метод	2,50	-
1410	465865,11	1318133,72	Картометрический метод	2,50	-
1411	465954,77	1318172,25	Картометрический метод	2,50	-
1412	465930,81	1318268,19	Картометрический метод	2,50	-
1413	465829,1	1318250,66	Картометрический метод	2,50	-
1414	465828,98	1318250,64	Картометрический метод	2,50	-
1410	465865,11	1318133,72	Картометрический метод	2,50	-
1415	465874,46	1318117,34	Картометрический метод	2,50	-
1416	465903,65	1318051,37	Картометрический метод	2,50	-
1417	465977,79	1318080,91	Картометрический метод	2,50	-
1418	465959,47	1318151,49	Картометрический метод	2,50	-
1415	465874,46	1318117,34	Картометрический метод	2,50	-
1419	465744,52	1318221,56	Картометрический метод	2,50	-
1420	465768,54	1318100,01	Картометрический метод	2,50	-
1421	465828,92	1318120,99	Картометрический метод	2,50	-
1422	465836,85	1318126,93	Картометрический метод	2,50	-
1423	465819,38	1318237,93	Картометрический метод	2,50	-
1419	465744,52	1318221,56	Картометрический метод	2,50	-

Сведения о местоположении границ объекта

3. Сведения о характерных точках части (частей) границы объекта

Обозначение характерных точек части границы	Координаты, м		Метод определения координат характерной точки	Средняя квадратическая погрешность в положении характерной точки (М), м	Описание обозначения точки на местности (при наличии)
	X	Y			
1	2	3	4	5	6
Часть № -					
-	-	-	-	-	-



● - граница земельного участка (объекта)

— граница земельного участка (объекта) с учетом сведений о местной собственности, если она имеется

..... - часть обремененной части территории, застроенной объектами с/х инфраструктуры

Пункты: № №

Масштаб: 1:2000

Место для размещения (проектируемой, действующей) информации относительно границ объекта