

**ГЛАВНОЕ УПРАВЛЕНИЕ АРХИТЕКТУРЫ И ГРАДОСТРОИТЕЛЬСТВА
РЯЗАНСКОЙ ОБЛАСТИ**

ПОСТАНОВЛЕНИЕ

«28» июня 2021 г.

№ 255-н

О внесении изменений в правила землепользования и застройки
муниципального образования – Пошуповское сельское поселение
Рыбновского муниципального района Рязанской области

С целью приведения правил землепользования и застройки муниципального образования – Пошуповское сельское поселение Рыбновского муниципального района Рязанской области (далее – правила землепользования и застройки) в соответствие с классификатором видов разрешенного использования земельных участков, утвержденных приказом Росреестра от 10.11.2020 № П/0412, приказом Минкультуры России от 30.09.2019 № 1449, на основании статей 30, 33 Градостроительного кодекса Российской Федерации, статьи 7 Федерального закона от 31.12.2017 № 507-ФЗ «О внесении изменений в Градостроительный кодекс Российской Федерации и отдельные законодательные акты Российской Федерации», статьи 2 Закона Рязанской области от 28.12.2018 № 106-ОЗ «О перераспределении отдельных полномочий в области градостроительной деятельности между органами местного самоуправления муниципальных образований Рязанской области и органами государственной власти Рязанской области», с учетом заключения о результатах общественных обсуждений от 18.06.2021 по проекту внесения изменений в правила землепользования и застройки, руководствуясь постановлением Правительства Рязанской области от 06.08.2008 № 153 «Об утверждении Положения о главном управлении архитектуры и градостроительства Рязанской области», главное управление архитектуры и градостроительства Рязанской области **ПОСТАНОВЛЯЕТ:**

1. Утвердить изменения в правила землепользования и застройки муниципального образования – Пошуповское сельское поселение Рыбновского муниципального района Рязанской области, утвержденные решением Думы муниципального образования – Рыбновский муниципальный район Рязанской области от 28.02.2017 № 660 «Об утверждении Правил землепользования

и застройки муниципальных образований – сельских поселений, входящих в состав Рыбновского муниципального района Рязанской области», изложив их в прилагаемой редакции.

2. Настоящее постановление вступает в силу со дня его официального опубликования.

3. Государственному казенному учреждению Рязанской области «Центр градостроительного развития Рязанской области» разместить настоящее постановление в федеральной государственной информационной системе территориального планирования (ФГИС ТП).


4. Отделу кадровой работы и делопроизводства обеспечить опубликование настоящего постановления в сетевом издании «Рязанские ведомости» (www.rv-guazan.ru) и на официальном интернет-портале правовой информации (www.pravo.gov.ru) в течение двух дней со дня его издания.

5. Отделу информационного обеспечения градостроительной деятельности разместить настоящее постановление на официальном сайте главного управления архитектуры и градостроительства Рязанской области в сети «Интернет».

6. Предложить главе муниципального образования – Рыбновский муниципальный район Рязанской области, главе муниципального образования – Пощуповское сельское поселение Рыбновского муниципального района Рязанской области обеспечить размещение настоящего постановления на официальном сайте муниципального образования в сети «Интернет», публикацию в средствах массовой информации.

7. Контроль за исполнением настоящего постановления оставляю за собой.

Начальник



Р.В. Шашкин

Утверждены
постановлением главного управления
архитектуры и градостроительства
Рязанской области
от 28 июня 2021 г. № 255-п

**Правила землепользования и застройки
муниципального образования – Пощуповское сельское поселение
Рыбновского муниципального района Рязанской области**

Оглавление

Раздел 1. Порядок применения и внесения изменений в Правила землепользования и застройки муниципального образования – Пощуповское сельское поселение Рыбновского муниципального района Рязанской области.	4
Статья 1. Основные понятия, используемые в Правилах землепользования и застройки.	4
Статья 2. Положение о регулировании землепользования и застройки.	4
Статья 3. Положение об изменении видов разрешенного использования земельных участков и объектов капитального строительства физическими и юридическими лицами.	5
Статья 4. Положение о подготовке документации по планировке территории.	6
Статья 5. Положение о проведении общественных обсуждений или публичных слушаний по вопросам землепользования и застройки.	6
Статья 6. Положение о внесении изменений в правила землепользования и застройки.	7
Статья 7. Градостроительные планы земельных участков.	8
Статья 8. Разрешение на строительство, реконструкцию и ввод объектов капитального строительства в эксплуатацию.	9
Раздел 2. Градостроительные регламенты.	9
Статья 9. Градостроительные регламенты. Виды разрешенного использования земельных участков и объектов капитального строительства.	9
Статья 10. Сводный перечень территориальных зон, выделенных на карте градостроительного зонирования муниципального образования – Пощуповское сельское поселение.	11
Статья 11. Градостроительные регламенты по видам разрешенного использования в соответствии с территориальными зонами.	14
1. Градостроительные регламенты. Жилые зоны.	16
1.1 Зона застройки индивидуальными жилыми домами (1.1).	16
1.2 Зона застройки малоэтажными жилыми домами (до 4 этажей, включая мансардный (1.2)).	18
2. Градостроительные регламенты. Общественно-деловые зоны.	19
2.1 Зона специализированной общественной застройки (2.2).	19
3. Градостроительные регламенты. Производственные зоны, зоны инженерной и транспортной инфраструктур.	21
3.1 Зона транспортной инфраструктуры (3.4).	21
4. Градостроительные регламенты. Зона сельскохозяйственного использования.	22
4.1 Зона сельскохозяйственного использования (4.2).	22

4.2 Производственная зона сельскохозяйственных предприятий (4.4).....	23
5. Градостроительные регламенты. Зоны рекреационного назначения.....	24
5.1 Зоны рекреационного назначения (5.0).....	24
5.2 Лесопарковая зона (5.4).	25
6. Градостроительные регламенты. Зоны специального назначения.	26
6.1 Зона кладбищ (6.1).	26
7. Градостроительные регламенты. Иные зоны.	27
7.1 Иные зоны (7.0).	27
8. Градостроительные регламенты. Достопримечательное место «Есенинская Русь - место, связанное с жизнью и творчеством поэта С.А. Есенина», расположенного по адресу: Рязанская область, Рыбновский район, Рязанский район, г. Рязань.....	28
9. Расчетные показатели минимально и максимально допустимого уровня обеспеченности территории объектами инфраструктуры.	29
10. Земли, на которые градостроительные регламенты не устанавливаются.....	29
10.1 Земли лесного фонда.....	29
Статья 12. Зоны с особыми условиями использования территории.....	29
12.1 Санитарно-защитные зоны предприятий и объектов.....	30
12.2 Водоохраные и прибрежные зоны водных объектов.	31
12.3 Охранные зоны инженерных сооружений.....	32
12.4 Лесопарковый зеленый пояс.	34
12.5 Зона затопления территорий.	34
Статья 13. Зоны охраны объектов культурного наследия.	34

Раздел 1. Порядок применения и внесения изменений в Правила землепользования и застройки муниципального образования — Пощуповское сельское поселение Рыбновского муниципального района Рязанской области.

Статья 1. Основные понятия, используемые в Правилах землепользования и застройки.

В настоящих Правилах землепользования и застройки муниципального образования — Пощуповское сельское поселение Рыбновского муниципального района Рязанской области (далее — Правила землепользования и застройки) используются понятия и определения, содержащиеся в статье 1 Градостроительного кодекса Российской Федерации.

Статья 2. Положение о регулировании землепользования и застройки.

В соответствии со статьей 32 Градостроительного кодекса Российской Федерации Правила землепользования и застройки утверждаются представительным органом местного самоуправления.

В соответствии с Законом Рязанской области от 28.12.2018 № 106-ОЗ «О перераспределении отдельных полномочий в области градостроительной деятельности между органами местного самоуправления муниципальных образований Рязанской области и органами государственной власти Рязанской области» полномочия органов местного самоуправления по принятию решения о подготовке проекта Правил землепользования и застройки, утверждению состава и порядка деятельности комиссии по подготовке проекта Правил землепользования и застройки, принятию решения о проведении общественных обсуждений или публичных слушаний, принятию решения об утверждении Правил землепользования и застройки или о необходимости их доработки, внесению изменений в Правила землепользования и застройки осуществляет центральный исполнительный орган государственной власти Рязанской области, уполномоченный в сфере градостроительной деятельности.

В соответствии с постановлением Правительства Рязанской области от 06.08.2008 № 153 «Об утверждении Положения о главном управлении архитектуры и градостроительства Рязанской области» (далее — Постановление Правительства Рязанской области от 06.08.2008 № 153) центральным исполнительным органом государственной власти Рязанской области, уполномоченным в сфере градостроительной деятельности, является главное управление архитектуры и градостроительства Рязанской области.

Статья 3. Положение об изменении видов разрешенного использования земельных участков и объектов капитального строительства физическими и юридическими лицами.

В соответствии со статьей 37 Градостроительного кодекса Российской Федерации, изменение одного вида разрешенного использования земельных участков и объектов капитального строительства на другой вид такого использования осуществляется в соответствии с градостроительным регламентом при условии соблюдения требований технических регламентов.

Основные и вспомогательные виды разрешенного использования земельных участков и объектов капитального строительства правообладателями земельных участков и объектов капитального строительства, за исключением органов государственной власти, органов местного самоуправления, государственных и муниципальных учреждений, государственных и муниципальных унитарных предприятий, выбираются самостоятельно без дополнительных разрешений и согласования.

Решения об изменении одного вида разрешенного использования земельных участков и объектов капитального строительства, расположенных на землях, на которые действие градостроительных регламентов не распространяется или для которых градостроительные регламенты не устанавливаются, на другой вид такого использования принимаются в соответствии с федеральными законами.

Предоставление разрешения на условно разрешенный вид использования земельного участка или объекта капитального строительства осуществляется в порядке, предусмотренном статьей 39 Градостроительного кодекса Российской Федерации.

Физическое или юридическое лицо вправе оспорить в суде решение о предоставлении разрешения на условно разрешенный вид использования земельного участка или объекта капитального строительства либо об отказе в предоставлении такого разрешения.

В соответствии с Законом Рязанской области от 28.12.2018 № 106-ОЗ «О перераспределении отдельных полномочий в области градостроительной деятельности между органами местного самоуправления муниципальных образований Рязанской области и органами государственной власти Рязанской области» полномочия органов местного самоуправления по принятию решения о подготовке проекта Правил землепользования и застройки, утверждению состава и порядка деятельности комиссии по подготовке проекта Правил землепользования и застройки, принятию решения о проведении общественных обсуждений или публичных слушаний, принятию решения об утверждении Правил землепользования и застройки или о необходимости их доработки, внесению изменений в Правила землепользования и застройки осуществляет центральный исполнительный орган государственной власти Рязанской области, уполномоченный в сфере градостроительной деятельности.

В соответствии с Постановлением Правительства Рязанской области от 06.08.2008 № 153 центральным исполнительным органом государственной

власти Рязанской области, уполномоченным в сфере градостроительной деятельности, является главное управление архитектуры и градостроительства Рязанской области.

Статья 4. Положение о подготовке документации по планировке территории.

В соответствии со статьей 41 Градостроительного кодекса Российской Федерации подготовка документации по планировке территории осуществляется в целях обеспечения устойчивого развития территорий, в том числе выделения элементов планировочной структуры, установления границ земельных участков, установления границ зон планируемого размещения объектов капитального строительства.

В соответствии с Законом Рязанской области от 28.12.2018 № 106-ОЗ «О перераспределении отдельных полномочий в области градостроительной деятельности между органами местного самоуправления муниципальных образований Рязанской области и органами государственной власти Рязанской области» полномочия органов местного самоуправления по принятию решения о подготовке документации по планировке территории, обеспечению ее подготовки, утверждению документации по планировке территории или принятию решения об отклонении такой документации и о направлении ее на доработку, внесению изменений в документацию по планировке территории осуществляет центральный исполнительный орган государственной власти Рязанской области, уполномоченный в сфере градостроительной деятельности.

В соответствии с Постановлением Правительства Рязанской области от 06.08.2008 № 153 центральным исполнительным органом государственной власти Рязанской области, уполномоченным в сфере градостроительной деятельности, является главное управление архитектуры и градостроительства Рязанской области.

Статья 5. Положение о проведении общественных обсуждений или публичных слушаний по вопросам землепользования и застройки.

Проведение общественных обсуждений или публичных слушаний по вопросам землепользования и застройки осуществляется в соответствии с Градостроительным кодексом Российской Федерации.

Общественные обсуждения и публичные слушания по проектам генеральных планов и Правил землепользования и застройки поселений и городских округов, проектам планировки территории, проектам межевания территории, проектам правил благоустройства территорий, проектам, предусматривающим внесение изменений в один из указанных утвержденных документов, проектам решений о предоставлении разрешения на условно разрешенный вид использования земельного участка или объекта капитального строительства, проектам решений о предоставлении разрешения на отклонение от предельных параметров разрешенного строительства, реконструкции объектов

капитального строительства проводятся в целях соблюдения права человека на благоприятные условия жизнедеятельности, прав и законных интересов правообладателей земельных участков и объектов капитального строительства, а также выявления и учета мнения населения при осуществлении градостроительной деятельности в поселениях и городских округах Рязанской области.

Результаты общественных обсуждений и публичных слушаний носят рекомендательный характер.

Документами общественных обсуждений или публичных слушаний являются протокол общественных обсуждений или публичных слушаний и заключение о результатах общественных обсуждений или публичных слушаний.

Участники общественных обсуждений или публичных слушаний вправе представлять свои предложения и замечания, касающиеся обсуждаемых вопросов, для включения в протокол общественных обсуждений или протокол публичных слушаний.

Статья 6. Положение о внесении изменений в правила землепользования и застройки.

Внесение изменений в Правила землепользования и застройки осуществляется в порядке, предусмотренном статьями 31 и 32 Градостроительного кодекса Российской Федерации, с учетом особенностей, установленных статьей 33 данного кодекса.

Основаниями для рассмотрения вопроса о внесении изменений в Правила землепользования и застройки являются:

1) несоответствие Правил землепользования и застройки генеральному плану поселения, генеральному плану городского округа, схеме территориального планирования муниципального района, возникшее в результате внесения в такие генеральные планы или схему территориального планирования муниципального района изменений;

2) поступление от уполномоченного Правительством Российской Федерации федерального органа исполнительной власти обязательного для исполнения в сроки, установленные законодательством Российской Федерации, предписания об устранении нарушений ограничений использования объектов недвижимости, установленных на приаэродромной территории, которые допущены в Правилах землепользования и застройки поселения, городского округа, межселенной территории;

3) поступление предложений об изменении границ территориальных зон, изменении градостроительных регламентов;

4) несоответствие сведений о местоположении границ зон с особыми условиями использования территорий, территорий объектов культурного наследия, отображенных на карте градостроительного зонирования, содержащемуся в Едином государственном реестре недвижимости описанию местоположения границ указанных зон, территорий;

5) несоответствие установленных градостроительным регламентом ограничений использования земельных участков и объектов капитального строительства, расположенных полностью или частично в границах зон с особыми условиями использования территорий, территорий достопримечательных мест федерального, регионального и местного значения, содержащимся в Едином государственном реестре недвижимости ограничениям использования объектов недвижимости в пределах таких зон, территорий;

6) установление, изменение, прекращение существования зоны с особыми условиями использования территории, установление, изменение границ территории объекта культурного наследия, территории исторического поселения федерального значения, территории исторического поселения регионального значения.

Статья 7. Градостроительные планы земельных участков.

В соответствии со статьей 57.3 Градостроительного кодекса Российской Федерации градостроительный план земельного участка выдается в целях обеспечения субъектов градостроительной деятельности информацией, необходимой для архитектурно-строительного проектирования, строительства, реконструкции объектов капитального строительства в границах земельного участка.

В соответствии с Законом Рязанской области от 28.12.2018 № 106-ОЗ «О перераспределении отдельных полномочий в области градостроительной деятельности между органами местного самоуправления муниципальных образований Рязанской области и органами государственной власти Рязанской области» полномочия органов местного самоуправления по подготовке, регистрации и выдаче градостроительных планов земельных участков осуществляет центральный исполнительный орган государственной власти Рязанской области, уполномоченный в сфере градостроительной деятельности.

В соответствии с Постановлением Правительства Рязанской области от 06.08.2008 № 153 центральным исполнительным органом государственной власти Рязанской области, уполномоченным в сфере градостроительной деятельности, является главное управление архитектуры и градостроительства Рязанской области.

В соответствии с распоряжением Правительства Рязанской области от 07.02.2019 № 62-р «О создании государственного казенного учреждения Рязанской области «Центр градостроительного развития Рязанской области» путем учреждения» обеспечение реализации отдельных полномочий в области градостроительной деятельности главного управления архитектуры и градостроительства Рязанской области, перераспределенных между органами местного самоуправления муниципальных образований Рязанской области и органами государственной власти Рязанской области, в части подготовки, регистрации и выдачи градостроительных планов земельных участков относится к полномочиям государственного казенного учреждения Рязанской области «Центр градостроительного развития Рязанской области».

Статья 8. Разрешение на строительство, реконструкцию и ввод объектов капитального строительства в эксплуатацию.

Разрешение на строительство, реконструкцию объектов капитального строительства выдается в соответствии со статьей 51 Градостроительного кодекса Российской Федерации.

В соответствии с Законом Рязанской области от 28.12.2018 № 106-ОЗ «О перераспределении отдельных полномочий в области градостроительной деятельности между органами местного самоуправления муниципальных образований Рязанской области и органами государственной власти Рязанской области» полномочия органов местного самоуправления по выдаче разрешения на строительство, разрешения на ввод объектов в эксплуатацию при осуществлении строительства, реконструкции объектов капитального строительства, отказу в выдаче таких разрешений, за исключением полномочий, предусмотренных статьей 51.1, частями 17, 19 и 21 статьи 55 Градостроительного кодекса Российской Федерации осуществляет центральный исполнительный орган государственной власти Рязанской области, уполномоченный в сфере градостроительной деятельности.

В соответствии с Постановлением Правительства Рязанской области от 06.08.2008 № 153 центральным исполнительным органом государственной власти Рязанской области, уполномоченным в сфере градостроительной деятельности, является главное управление архитектуры и градостроительства Рязанской области.

Раздел 2. Градостроительные регламенты.

Статья 9. Градостроительные регламенты. Виды разрешённого использования земельных участков и объектов капитального строительства.

В результате градостроительного зонирования территории поселения установлены территориальные зоны, отображенные на карте градостроительного зонирования.

Для земельных участков в пределах территориальных зон, границы которых установлены с учетом функциональных зон, определенных генеральным планом без учета принципа деления земель по целевому назначению на категории, границы таких территориальных зон и градостроительные регламенты считаются установленными после изменения категории земель или земельных участков в составе таких земель из одной категории в другую в порядке, предусмотренном земельным законодательством.

На карте градостроительного зонирования установлены границы территорий, в границах которых предусматривается осуществление деятельности по комплексному и устойчивому развитию территории. Границы таких территорий устанавливаются по границам одной или нескольких территориальных зон.

Границы территориальных зон установлены с учетом:

- возможности сочетания в пределах одной территориальной зоны различных видов существующего и планируемого использования земельных участков;
- функциональных зон и параметров их планируемого развития, определенных генеральным планом;
- определенных Градостроительным кодексом Российской Федерации территориальных зон;
- сложившейся планировки территории и существующего землепользования;
- планируемых изменений границ земель различных категорий;
- предотвращения возможности причинения вреда объектам капитального строительства, расположенным на смежных земельных участках;

Границы территориальных зон установлены по:

- линиям магистралей, улиц, проездов, разделяющих транспортные потоки противоположных направлений;
- красным линиям;
- границам земельных участков;
- границам населенных пунктов в пределах поселения;
- границам поселения;
- естественным границам природных объектов;
- иным границам.

Границы территориальных зон отвечают требованиям принадлежности каждого земельного участка только к одной зоне. Формирование одного земельного участка из нескольких земельных участков, расположенных в различных территориальных зонах, не допускается.

Карта градостроительного зонирования применяется одновременно с картой (картами) с отображением границ зон с особыми условиями использования территорий, границ территорий объектов культурного наследия.

Правилами для каждой территориальной зоны индивидуально, с учетом особенностей ее расположения и развития, а также возможности территориального сочетания различных видов использования земельных участков установлен градостроительный регламент.

Требования к осуществлению деятельности в границах территории объектов культурного наследия и особый режим использования земельных участков устанавливаются в соответствии с законодательством Российской Федерации, в том числе следующими нормативно-правовыми актами:

- приказ Министерства культуры Российской Федерации от 17.09.2015 № 2431 «О включении выявленного объекта культурного наследия «Есенинская Русь - место, связанное с жизнью и творчеством поэта С.А. Есенина» (Рязанская область, Рыбновский район, Рязанский район, г. Рязань) в единый государственный реестр объектов культурного наследия (памятников истории и культуры) народов Российской Федерации в качестве объекта культурного наследия федерального значения и утверждении границ его территории»;

- постановление Правительства Рязанской области от 11.04.2013 № 89 «Об утверждении границ зон охраны объекта культурного наследия федерального значения «Усадьба, в которой в 1895 г. родился и жил поэт Есенин Сергей Александрович», Рязанская область, Рыбновский район, с. Константиново, режимов использования земель и градостроительных регламентов в границах данных зон»;

- постановление Правительства Рязанской области от 14.03.2006 № 62 «Об утверждении границ Государственного музея-заповедника С.А. Есенина на территории Рыбновского и Клепиковского муниципальных районов и Положения о порядке использования земель в пределах территории и зон охраны Государственного музея-заповедника С.А. Есенина»;

- постановление Правительства Рязанской области от 30.12.2013 № 478 «Об утверждении границ зон охраны объекта культурного наследия федерального значения «Усадьба Никитинских – XVIII-XIX вв.» Рязанская область, Рыбновский район, с. Костино, режимов использования земель и градостроительных регламентов в границах данных зон»;

- постановление Правительства Рязанской области от 30.12.2013 № 479 «Об утверждении границ зон охраны объекта культурного наследия федерального значения «Ансамбль Богословского монастыря – XVII-XIX вв.», Рязанская область, Рыбновский район, с. Пощупово, режимов использования земель и градостроительных регламентов в границах данных зон».

При осуществлении хозяйственной деятельности в границах зон охраны объектов культурного наследия необходимо руководствоваться действующими нормативными правовыми актами в области сохранения, использования, популяризации и охраны объектов культурного наследия, регламентирующими ведение хозяйственной деятельности на соответствующих территориях.

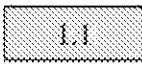







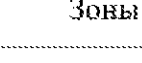






Сведения о том, что земельный участок полностью или частично расположен в границах зоны с особыми условиями использования территории или территории объекта культурного наследия, включая ограничения по использованию земельного участка, установленные для такой зоны или территории вносятся в государственный кадастр недвижимости.

Сведения о границах территории объекта культурного наследия, об ограничениях использования объекта недвижимого имущества, находящегося в границах территории объекта культурного наследия, вносятся в Единый государственный реестр недвижимости в соответствии с Федеральным законом от 13.07.2015 № 218-ФЗ «О государственной регистрации недвижимости».

Статья 10. Сводный перечень территориальных зон, выделенных на карте градостроительного зонирования муниципального образования – Пощуповское сельское поселение.

В соответствии с Градостроительным кодексом Российской Федерации, классификатором видов разрешенного использования земельных участков,

утвержденным приказом Федеральной службой государственной регистрации, кадастра и картографии от 10.11.2020 № П/0412 на карте градостроительного зонирования в границах муниципального образования – Пощуповское сельское поселение Рыбновского муниципального района Рязанской области установлены следующие виды территориальных зон:

Код значения	Кодовое назначение	Наименование зоны	Примечание
701010101		Зона застройки индивидуальными жилыми домами	
701010102		Зона застройки малоэтажными жилыми домами (до 4 этажей, включая мансардный)	
701010302		Зона специализированной общественной застройки	
701010405		Зона транспортной инфраструктуры	
701010500		Зоны сельскохозяйственного использования	
701010600		Зоны рекреационного назначения	
701010604		Лесопарковая зона	
701010701		Зона кладбищ	
701011000		Иные зоны	
Зоны с особыми условиями использования территорий			
603011101		Водоохранная зона	
603011201		Прибрежная защитная полоса	
603010504		Охранная зона линий и сооружений связи	
603010502		Охранная зона газопроводов и систем газоснабжения	
603010503		Охранная зона объектов электросетевого хозяйства	
705020100		Лесопарковый зеленый пояс	

Применительно к каждой территориальной зоне устанавливаются следующие виды разрешенного использования земельных участков и объектов капитального строительства:

а) основные виды разрешенного использования земельных участков и объектов капитального строительства – виды деятельности, объекты, осуществлять и размещать которые на земельных участках, при наличии этих видов деятельности и объектов в составе градостроительных регламентов, применительно к соответствующим территориальным зонам, выбор таких видов деятельности и объектов осуществляется самостоятельно (без дополнительных разрешений и согласований) правообладателями земельных участков и объектов капитального строительства, при условии соблюдения требований технических регламентов;

б) условно разрешенные виды разрешенного использования земельных участков и объектов капитального строительства – виды деятельности, объекты капитального строительства, которые разрешается осуществлять и размещать на земельных участках при наличии этих видов деятельности и объектов в составе градостроительных регламентов применительно к соответствующим территориальным зонам при условии получения разрешения в порядке, определенном статьей 39 Градостроительного кодекса Российской Федерации и статьей 16 настоящих Правил, и обязательного соблюдения требований технических регламентов;

в) вспомогательные виды разрешенного использования недвижимости, допустимы только в качестве дополнительных, по отношению к основным видам разрешенного использования и условно разрешенным видам использования и осуществляются совместно с ними.

Градостроительные регламенты установлены на основании и с учетом требований следующих нормативных документов:

- Градостроительного кодекса Российской Федерации;
- Закона Рязанской области «О градостроительной деятельности на территории Рязанской области»;
- Земельного кодекса Российской Федерации;
- Водного кодекса Российской Федерации;
- Закона Российской Федерации «Об объектах культурного наследия (памятниках истории и культуры) народов Российской Федерации»;
- Закона Российской Федерации «Об особо охраняемых природных территориях»;
- СП 42.13330.2016 «Градостроительство. Планировка и застройка городских и сельских поселений»;
- СП 118.13330.2012 «Общественные здания и сооружения»;
- СанПиН 2.2.1./2.1.1.1200-03 «Санитарно-защитные зоны и санитарная классификация предприятий, сооружений и иных объектов»;
- МДС 30-1.99 «Методические рекомендации по разработке схем зонирования территории городов»;
- СП 30-102-99 «Планировка и застройка территорий малоэтажного жилищного строительства».

Статья 11. Градостроительные регламенты по видам разрешенного использования в соответствии с территориальными зонами.

Состав градостроительных регламентов

В градостроительном регламенте в отношении земельных участков и объектов капитального строительства, расположенных в пределах соответствующей территориальной зоны, указываются:

1) виды разрешенного использования земельных участков и объектов капитального строительства;

2) предельные (минимальные и (или) максимальные) размеры земельных участков и предельные параметры разрешенного строительства, реконструкции объектов капитального строительства;

3) ограничения использования земельных участков и объектов капитального строительства, устанавливаемые в соответствии с законодательством Российской Федерации;

Установление основных видов разрешенного использования земельных участков и объектов капитального строительства является обязательным применительно к каждой территориальной зоне, в отношении которой устанавливается градостроительный регламент.

Вспомогательные виды разрешенного использования земельных участков и объектов капитального строительства допускаются только в качестве дополнительных по отношению к основным видам разрешенного использования и условно разрешенным видам использования земельных участков и объектов капитального строительства и осуществляются совместно с ними.

Изменение одного вида разрешенного использования земельных участков и объектов капитального строительства на другой вид использования осуществляется в соответствии с градостроительным регламентом при условии соблюдения требований технических регламентов в порядке, установленном настоящими Правилами.

Виды разрешенного использования земельных участков определяются в соответствии с классификатором, утвержденным федеральным органом исполнительной власти, осуществляющим функции по выработке государственной политики и нормативно-правовому регулированию в сфере земельных отношений.

Виды разрешенного использования объектов капитального строительства содержатся в описании видов разрешенного использования земельных участков указанного классификатора и отдельно не устанавливаются.

Предельные (минимальные и (или) максимальные) размеры земельных участков и предельные параметры разрешенного строительства, реконструкции объектов капитального строительства включают в себя:

1) предельные (минимальные и (или) максимальные) размеры земельных участков, в том числе их площадь;

2) минимальные отступы от границ земельных участков в целях определения мест допустимого размещения зданий, строений, сооружений, за пределами которых запрещено строительство зданий, строений, сооружений;

3) предельное количество этажей или предельную высоту зданий, строений, сооружений;

4) максимальный процент застройки в границах земельного участка, определяемый как отношение суммарной площади земельного участка, которая может быть застроена, ко всей площади земельного участка.

Предельные (минимальные и (или) максимальные) размеры земельных участков и предельные параметры разрешенного строительства, реконструкции объектов капитального строительства применяются в случаях, если национальными стандартами и сводами правил, техническими регламентами, нормативами градостроительного проектирования, санитарными правилами не предусмотрены более строгие требования к предельным параметрам.

Высотные параметры разрешенного строительства и реконструкции объектов капитального строительства соответствуют предмету охраны Достопримечательного места и устанавливаются в соответствии с приказом Министерства культуры Российской Федерации от 30.09.2019 № 1449 «Об утверждении требований к осуществлению деятельности и градостроительным регламентам в границах территории объекта культурного наследия федерального значения - достопримечательное место "Есенинская Русь - место, связанное с жизнью и творчеством поэта С.А. Есенина", расположенного по адресу: Рязанская область, Рыбновский район, Рязанский район, г. Рязань».

Максимальный процент застройки земельного участка не учитывает площадь земельного участка, которая может быть застроена плоскостными сооружениями, и частями объектов капитального строительства, находящихся под поверхностью земельного участка (подземная часть объекта).

Для объектов капитального строительства, предельные параметры которых не соответствуют предельным параметрам, установленным градостроительными регламентами, предельными считаются фактические параметры, подтвержденные действующими градостроительным планом земельного участка, разрешением на строительство, разрешением на ввод объекта в эксплуатацию, документами государственного учета, ситуационными планами, содержащимися в технических паспортах расположенных на земельных участках объектов недвижимости, которые находятся в архивах организаций по государственному техническому учету и (или) технической инвентаризации, выданными до вступления в силу настоящих Правил.

Для земельных участков, предельные размеры которых не соответствуют предельным размерам, установленным градостроительными регламентами, предельными считаются фактические размеры, подтвержденные документацией по планировке территории (за исключением территорий, подлежащих комплексному и устойчивому развитию), утвержденной до вступления в силу настоящих Правил.

Минимальные отступы от границ земельных участков, установленные в составе градостроительного регламента в целях определения мест допустимого размещения зданий, строений, сооружений, для объектов капитального строительства, у которых отсутствуют проемы между блоками (объекты гаражного назначения, блокированная жилая застройка и т.п.), устанавливаются от границ земельного участка до стен объекта, не являющихся общими боковыми с другим объектом.

Ограничения использования земельных участков и объектов капитального строительства устанавливаются в соответствии с законодательством Российской Федерации.

1. Градостроительные регламенты. Жилые зоны.

1.1 Зона застройки индивидуальными жилыми домами (1.1).

Зона застройки индивидуальными жилыми домами выделяется на основе существующих и вновь осваиваемых территорий индивидуальной жилой застройки, с целью повышения уровня комфортности проживания, развития сферы социального и культурно-бытового обслуживания, обеспечивающих потребности жителей, создания условий для размещения необходимых объектов инженерной инфраструктуры и благоустройства территории.

Согласно приказу Министерства культуры Российской Федерации от 30.09.2019 № 1449, зона 1.1. лежит в границе Участка Р-2.2 (территории, отнесенные к землям населенных пунктов и формируемые преимущественно индивидуальной жилой застройкой (ограниченное преобразование)).

Обозначение зоны (код)	1.1	
Вид разрешенного использования	Наименование вида разрешенного использования земельного участка	Код разрешенного использования земельного участка
Основные виды разрешенного использования	Историко-культурная деятельность	9.3
	Для индивидуального жилищного строительства	2.1
	Для ведения личного подсобного хозяйства (приусадебный земельный участок)	2.2
	Коммунальное обслуживание	3.1 (3.1.1-3.1.2)
	Ведение огородничества	13.1
	Ведение садоводства	13.2
	Земельные участки (территории) общего пользования	12.0 (12.0.1-12.0.2)
Условно разрешенные виды разрешенного использования	Социальное обслуживание	3.2 (3.2.1-3.2.4)
	Бытовое обслуживание	3.3
	Здравоохранение	3.4 (3.4.1-3.4.2)
	Образование и просвещение	3.5 (3.5.1-3.5.2)
	Религиозное использование	3.7 (3.7.1-3.7.2)
	Общественное управление	3.8 (3.8.1-3.8.2)

Обозначение зоны (код)	11	
Вид разрешенного использования	Наименование вида разрешенного использования земельного участка	Код разрешенного использования земельного участка
	Деловое управление	4.1
	Магазины	4.4
	Банковская и страховая деятельность	4.5
	Общественное питание	4.6
	Гостиничное обслуживание	4.7

Пределные (минимальные и (или) максимальные) размеры земельных участков и предельные параметры разрешенного строительства, реконструкции объектов капитального строительства

№ п/п	Наименование размера, параметра	Значение, единица измерения, дополнительные условия
1	Минимальные и (или) максимальные размеры земельного участка, в том числе его площадь	Минимальный размер земельного участка 20 м Максимальный размер земельного участка не подлежит установлению. Минимальная площадь земельного участка 500 кв.м. Максимальная площадь земельного участка 5000 кв.м.
2	Минимальный отступ от границ земельных участков до зданий, строений, сооружений	Для индивидуального жилищного строительства - 3 м. Для иных видов разрешенного использования не подлежат установлению.
3	Максимальная высота зданий, строений, сооружений на территории земельного участка	Устанавливается согласно приказу Министерства культуры Российской Федерации от 30.09.2019 № 1449 п.13.1.21
4	Максимальный процент застройки	Для индивидуального жилищного строительства - 20%* Для иных видов разрешенного использования - не подлежит установлению.

*Согласно приказу Министерства культуры Российской Федерации от 30.09.2019 № 1449 п.13.1.23.

В соответствии с приказом Министерства культуры Российской Федерации от 30.09.2019 № 1449 «Об утверждении требований к осуществлению деятельности и градостроительным регламентам в границах территории объекта культурного наследия федерального значения - достопримечательное место "Есенинская Русь - место, связанное с жизнью и творчеством поэта С.А. Есенина", расположенного по адресу: Рязанская область, Рыбновский район, Рязанский район, г. Рязань» требования к градостроительным регламентам к элементам ограждения, хозяйственным постройкам и к размещению жилых домов на земельном участке отражены в пунктах 13.1.18-13.1.21.

1.2 Зона застройки малоэтажными жилыми домами (до 4 этажей, включая мансардный (1.2)).

Зона застройки малоэтажными многоквартирными жилыми домами выделяется для решения актуальных вопросов обеспечения нуждающихся семей жилыми помещениями, создания комфортной среды жизнедеятельности населения. В зоне могут находиться отдельные существующие малоэтажные жилые дома. Зона создаётся на основе существующей и планируемой малоэтажной жилой застройки. В зону малоэтажной многоквартирной жилой застройки могут включаться социальные дома секционного типа малой этажности для расселения ветхого и аварийного жилищного фонда и предоставления жилья очередникам, состоящим на учёте в администрации поселения, а также отдельные существующие индивидуальные жилые дома.

Согласно приказу Министерства культуры Российской Федерации от 30.09.2019 № 1449, зона 1.2. лежит в границе Участка Р-2.3 (территории, отнесенные к землям населенных пунктов и формируемые преимущественно малоэтажной жилой застройкой (ограниченное преобразование)).

Обозначение зоны (код)		
Вид разрешенного использования	Наименование вида разрешенного использования земельного участка	Код разрешенного использования земельного участка
Основные виды разрешенного использования	Малоэтажная многоквартирная жилая застройка Образование и просвещение Земельные участки (территории) общего пользования	2.1.1 3.5 (3.5.1-3.5.2) 12.0 (12.0.1-12.0.2)
Условно разрешенные виды разрешенного использования	Коммунальное обслуживание Социальное обслуживание Бытовое обслуживание Здравоохранение Религиозное использование Общественное управление Деловое управление Магазины Банковская и страховая деятельность Общественное питание Гостиничное обслуживание	3.1 (3.1.1-3.1.2) 3.2 (3.2.1-3.2.4) 3.3 3.4 (3.4.1-3.4.2) 3.7 (3.7.1-3.7.2) 3.8 (3.8.1-3.8.2) 4.1 4.4 4.5 4.6 4.7

Предельные (минимальные и (или) максимальные) размеры земельных участков и предельные параметры разрешенного строительства, реконструкции объектов капитального строительства зоны

№ п/п	Наименование размера, параметра	Значение, единица измерения, дополнительные условия
1	Минимальные и (или) максимальные размеры земельного участка, в том числе его площадь	Минимальный размер земельного участка 20 м Максимальный размер земельного участка не подлежит установлению. Минимальная площадь земельного участка 500 кв.м. Максимальная площадь земельного участка не подлежит установлению
2	Минимальный отступ от границ земельных участков до зданий, строений, сооружений	Для жилищного строительства - 3 м Для иных видов разрешенного использования не подлежит установлению
3	Максимальное и (или) минимальное количество наземных этажей или максимальная и (или) минимальная высота зданий, строений, сооружений на территории земельного участка	Устанавливается согласно приказу Министерства культуры Российской Федерации от 30.09.2019 № 1449 п. 13.1.21
4	Максимальный процент застройки	Не подлежит установлению

В соответствии с приказом Министерства культуры Российской Федерации от 30.09.2019 № 1449 требования к градостроительным регламентам к элементам ограждения, хозяйственным постройкам и к размещению жилых домов на земельном участке отражены в пунктах 13.1.18-13.1.21.

2. Градостроительные регламенты. Общественно-деловые зоны.

2.1 Зона специализированной общественной застройки (2.2).

Зона специализированной общественной застройки выделена для обеспечения правовых условий использования и строительства объектов недвижимости широкого спектра назначения: административного, делового, общественного, культурного, здравоохранения, физкультуры и спорта, торговли, бытового обслуживания, объектов образования, а также предприятий связи, культовых объектов.

Согласно приказу Министерства культуры Российской Федерации от 30.09.2019 № 1449, зона 2.2. лежит в границе Участка Р-2.1 (территории сохранения и воссоздания застройки мемориального периода (сохранение и восстановление исторической и природной среды объекта культурного наследия).

Обозначение зоны (код)		
Вид разрешенного использования	Наименование вида разрешенного использования земельного участка	Код разрешенного использования земельного участка
Основные виды разрешенного использования	Культурное развитие	3.6 (3.6.1-3.6.3)
	Историко-культурная деятельность	9.3
	Обеспечение научной деятельности	3.9 (3.9.1-3.9.3)
	Образование и просвещение	3.5 (3.5.1-3.5.2)
	Здравоохранение	3.4 (3.4.1-3.4.2)
	Гостиничное обслуживание	4.7
	Религиозное использование	3.7 (3.7.1-3.7.2)
	Для индивидуального жилищного строительства	2.1
Условно разрешенные виды разрешенного использования	Земельные участки (территории) общего пользования	12.0 (12.0.1 -12.0.2)
	Коммунальное обслуживание	3.1 (3.1.1-3.1.2)
	Общественное управление	3.8 (3.8.1-3.8.2)
	Магазины	4.4
	Общественное питание	4.6


Предельные (минимальные и (или) максимальные) размеры земельных участков и предельные параметры разрешенного строительства, реконструкции объектов капитального строительства

№ п/п	Наименование размера, параметра	Значение, единица измерения, дополнительные условия
1	Минимальные и (или) максимальные размеры земельного участка, в том числе его площадь	Минимальный размер земельного участка не подлежит установлению. Максимальный размер земельного участка не подлежит установлению. Минимальная площадь земельного участка 150 кв.м. Максимальная площадь земельного участка 5000 кв.м.
2	Минимальный отступ от границ земельных участков до зданий, строений, сооружений	Не подлежит установлению.
3	Максимальное и (или) минимальное количество наземных этажей или максимальная и (или) минимальная высота зданий, строений, сооружений на территории земельного участка	Устанавливается согласно приказу Министерства культуры Российской Федерации от 30.09.2019 № 1449 п.13.1.21
4	Максимальный процент застройки	75%

3. Градостроительные регламенты. Производственные зоны, зоны инженерной и транспортной инфраструктур.

3.1 Зона транспортной инфраструктуры (3.4).

Зона транспортной инфраструктуры выделена для обеспечения правовых условий формирования территорий, размещения объектов транспортной инфраструктуры и связанных с ней объектов обустройства и обслуживания.

Обозначение зоны (код)		
Вид разрешенного использования	Наименование вида разрешенного использования земельного участка	Код разрешенного использования земельного участка
Основные виды разрешенного использования	Автомобильный транспорт	7.2 (7.2.1-7.2.3)
	Железнодорожный транспорт	7.1 (7.1.1-7.1.2)
	Объекты дорожного сервиса	4.9.1 (4.9.1.1 - 4.9.1.4)
	Хранение автотранспорта	2.7.1
	Обеспечение внутреннего правопорядка	8.3
	Улично-дорожная сеть	12.0.1
	Трубопроводный транспорт	7.5
	Коммунальное обслуживание	3.1 (3.1.1-3.1.2)
Условно разрешенные виды разрешенного использования	Общественное питание	4.6
	Склады	6.9
	Служебные гаражи	4.9
	Магазины	4.4
Вспомогательные виды разрешенного использования	Благоустройство территории	12.0.2

Предельные (минимальные и (или) максимальные) размеры земельных участков и предельные параметры разрешенного строительства, реконструкции объектов капитального строительства

№ п/п	Наименование размера, параметра	Значение, единица измерения, дополнительные условия
1	Минимальные и (или) максимальные размеры земельного участка, в том числе его площадь	Минимальные и максимальные размеры, в том числе площадь земельного участка для размещения объектов предусмотренных настоящим разделом градостроительного регламента не подлежат установлению.
2	Минимальный отступ от границ земельных участков до зданий, строений, сооружений	Не подлежит установлению.
3	Максимальное и (или) минимальное количество наземных этажей или максимальная и (или) минимальная высота зданий, строений, сооружений на территории земельного участка	Не подлежит установлению.

№ п/п	Наименование размера, параметра	Значение, единица измерения, дополнительные условия
4	Максимальный процент застройки	Не подлежит установлению

4. Градостроительные регламенты. Зона сельскохозяйственного использования.

4.1 Зона сельскохозяйственного использования (4.2).

Зона предназначена для осуществления хозяйственной деятельности, связанной с выращиванием продукции сельскохозяйственного производства.

Согласно приказу Министерства культуры Российской Федерации от 30.09.2019 № 1449, зона 4.2. лежит в границе Участка Р-1.2 (территории пойм рек и правобережье Оки и Вожи с возможностью оборудования гидросооружениями и причалами (земли сельскохозяйственного назначения (сохранение традиционного землепользования с ограниченным преобразованием).

Обозначение зоны (код)	4.2	
Вид разрешенного использования	Наименование вида разрешенного использования земельного участка	Код разрешенного использования земельного участка
Основные виды разрешенного использования	Растениеводство	1.1
	Выращивание зерновых и сельскохозяйственных культур	1.2
	Выращивание тоницирующих, лекарственных, цветочных культур	1.4
	Садоводство	1.5
	Научное обеспечение сельского хозяйства	1.14
	Ведение личного подсобного хозяйства на полевом участке.	1.16
	Животноводство	1.7

Предельные (минимальные и (или) максимальные) размеры земельных участков и предельные параметры разрешенного строительства, реконструкции объектов капитального строительства

№ п/п	Наименование размера, параметра	Значение, единица измерения, дополнительные условия
1	Минимальные и (или) максимальные размеры земельного участка, в том числе его площадь	Минимальные и максимальные размеры, в том числе площадь земельного участка для размещения объектов предусмотренных настоящим разделом градостроительного регламента не подлежат установлению
2	Минимальный отступ от границ земельных участков до зданий, строений, сооружений	Не подлежит установлению

№ п/п	Наименование размера, параметра	Значение, единица измерения, дополнительные условия
3	Максимальное и (или) минимальное количество наземных этажей или максимальная и (или) минимальная высота зданий, строений, сооружений на территории земельного участка	Не подлежит установлению
4	Максимальный процент застройки	Не подлежит установлению

Согласно приказу Министерства культуры Российской Федерации от 30.09.2019 № 1449 п. 6.2.1. в границе Участка Р-1.2 запрещается возведение капитальных зданий и сооружений.

4.2 Производственная зона сельскохозяйственных предприятий (4.4).

Производственные зоны сельскохозяйственных предприятий выделены для обеспечения правовых условий использования земельных участков, занятых объектами сельскохозяйственного назначения: зданиями, строениями, сооружениями, либо комплексами, используемыми для производства, хранения и первичной переработки сельскохозяйственной продукции.

Согласно приказу Министерства культуры Российской Федерации от 30.09.2019 № 1449, зона 4.4. лежит в границе Участка Р-2.4 (территории, отнесенные к землям населенных пунктов, к землям сельскохозяйственного назначения и занятые преимущественно предприятиями по переработке сельскохозяйственной продукции и животноводства (ограниченное преобразование)).

Обозначение зоны (код)	4.4	
Вид разрешенного использования	Наименование вида разрешенного использования земельного участка	Код разрешенного использования земельного участка
Основные виды разрешенного использования	Животноводство Хранение и переработка сельскохозяйственной продукции	1.7 1.15

Предельные (минимальные и (или) максимальные) размеры земельных участков и предельные параметры разрешенного строительства, реконструкции объектов капитального строительства

№ п/п	Наименование размера, параметра	Значение, единица измерения, дополнительные условия
1	Минимальные и (или) максимальные размеры земельного участка, в том числе его площадь	Минимальные и максимальные размеры, в том числе площадь земельного участка для размещения объектов предусмотренных настоящим разделом градостроительного регламента не подлежат установлению.


№ п/п	Наименование размера, параметра	Значение, единица измерения, дополнительные условия
2	Минимальный отступ от границ земельных участков до зданий, строений, сооружений	Не подлежит установлению
3	Максимальное и (или) минимальное количество наземных этажей или максимальная и (или) минимальная высота зданий, строений, сооружений на территории земельного участка	Не подлежит установлению
4	Максимальный процент застройки	Не подлежит установлению

5. Градостроительные регламенты. Зоны рекреационного назначения.

5.1 Зоны рекреационного назначения (5.0).

Рекреационная зона, специально выделяемая территория, предназначенная для осуществления общего водопользования, а так же для выращивания сельскохозяйственных и иных культур.

Согласно приказу Министерства культуры Российской Федерации от 30.09.2019 № 1449, зона 5.0. лежит в границе Участка Р-1.1 (территории пойм рек и правобережье Оки и Вожи (сохранение и восстановление природного ландшафта, традиционного землепользования).

Обозначение зоны (код)		
Вид разрешенного использования	Наименование вида разрешенного использования земельного участка	Код разрешенного использования земельного участка
Основные виды разрешенного использования зоны	Историко-культурная деятельность	9.3
	Общее пользование водными объектами	11.1
	Выращивание зерновых и иных сельскохозяйственных культур	1.2
	Выращивание тонизирующих, лекарственных, цветочных культур	1.4
	Выращивание льна и конопли	1.6
Условно разрешенные виды разрешенного использования	Ведение личного подсобного хозяйства на полевых участках	1.16

Предельные (минимальные и (или) максимальные) размеры земельных участков и предельные параметры разрешенного строительства, реконструкции объектов капитального строительства


№ п/п	Наименование размера, параметра	Значение, единица измерения, дополнительные условия
1	Минимальные и (или) максимальные размеры земельного участка, в том числе его площадь	Минимальные и максимальные размеры, в том числе площадь земельного участка для размещения объектов предусмотренных настоящим разделом градостроительного регламента не подлежат установлению.
2	Минимальный отступ от границ земельных участков до зданий, строений, сооружений	Не подлежит установлению.
3	Максимальное и (или) минимальное количество наземных этажей или максимальная и (или) минимальная высота зданий, строений, сооружений на территории земельного участка	Не подлежит установлению.
4	Максимальный процент застройки	Не подлежит установлению.

Согласно приказу Министерства культуры Российской Федерации от 30.09.2019 № 1449 п. 4.2.1. в границе Участка Р-1.1 запрещается возведение капитальных зданий и сооружений (за исключением инженерных сооружений и сетей).

5.2 Лесопарковая зона (5.4).

Лесопарковая зона предназначена для осуществления деятельности, связанной с охраной природных территорий.

Согласно приказу Министерства культуры Российской Федерации от 30.09.2019 № 1449, зона 5.4. лежит в границе Участка Р-1.4 (территории, занятые защитными лесными насаждениями и лесными участками (сохранение и восстановление исторической и природной среды объекта культурного наследия (памятника истории и культуры) народов Российской Федерации (далее - объект культурного наследия)).

Обозначение зоны (код)		
Вид разрешенного использования	Наименование вида разрешенного использования земельного участка	Код разрешенного использования земельного участка
Основные виды разрешенного использования	Охрана природных территорий	9.1

Условно разрешенные виды разрешенного использования	Улично-дорожная сеть	12.0.1
---	----------------------	--------

Предельные (минимальные и (или) максимальные) размеры земельных участков и предельные параметры разрешенного строительства, реконструкции объектов капитального строительства лесопарковой зоны

№ п/п	Наименование размера, параметра	Значение, единица измерения, дополнительные условия
1	Минимальные и (или) максимальные размеры земельного участка, в том числе его площадь	Минимальные и максимальные размеры, в том числе площадь земельного участка для размещения объектов предусмотренных настоящим разделом градостроительного регламента не подлежат установлению.
2	Минимальный отступ от границ земельных участков до зданий, строений, сооружений	Не подлежит установлению.
3	Максимальное и (или) минимальное количество наземных этажей или максимальная и (или) минимальная высота зданий, строений, сооружений на территории земельного участка	Не подлежит установлению.
4	Максимальный процент застройки	Не подлежит установлению.

Согласно приказу Министерства культуры Российской Федерации от 30.09.2019 № 1449 п. 8.2.1. в границе Участка Р-1.4 запрещается возведение капитальных зданий и сооружений (за исключением инженерных сооружений и сетей).

6. Градостроительные регламенты. Зоны специального назначения.

6.1 Зона кладбищ (6.1).

Зона кладбищ предназначена для обеспечения правовых условий использования территорий, занятых кладбищами. В указанной зоне разрешается размещение зданий, сооружений и коммуникаций, связанных только с организацией и эксплуатацией кладбищ.

Согласно приказу Министерства культуры Российской Федерации от 30.09.2019 № 1449, зона 6.1. лежит в границе Участка Р-1.6 (территории ритуального назначения (кладбище) (ограниченное преобразование)).

Обозначение зоны (код)	6.1	
Вид разрешенного использования	Наименование вида разрешенного использования земельного участка	Код разрешенного использования земельного участка
Основные виды разрешенного использования	Ритуальная деятельность	12.1

Предельные (минимальные и (или) максимальные) размеры земельных участков и предельные параметры разрешенного строительства, реконструкции объектов капитального строительства

№ п/п	Наименование размера, параметра	Значение, единица измерения, дополнительные условия
1	Минимальные и (или) максимальные размеры земельного участка, в том числе его площадь	Максимальная площадь земельного участка кладбища - 100000 кв.м. Минимальная площадь земельного участка - 300 кв.м. Максимальный и минимальный размер земельного участка не подлежат установлению.
2	Минимальный отступ от границ земельных участков до зданий, строений, сооружений	Не подлежит установлению.
3	Максимальное количество наземных этажей зданий, строений, сооружений на территории земельного участка	Не подлежит установлению.
4	Максимальный процент застройки	Не подлежит установлению.

7. Градостроительные регламенты. Иные зоны.

7.1 Иные зоны (7.0).

Иные зоны предназначены для осуществления хозяйственной деятельности, связанной с выращиванием многолетних культур и сохранения и изучения объектов культурного наследия.

Согласно приказу Министерства культуры Российской Федерации от 30.09.2019 № 1449, зона 7.0. лежит в границе Участка Р-1.5 (территории, отнесенные к землям населенных пунктов, не застроенным на мемориальный период (с 1860 по 1941 гг., в том числе включает годы жизни С.А. Есенина 1895 - 1925 гг.) (ограниченное преобразование).

Обозначение зоны (код)	7.В	
Вид разрешенного использования	Наименование вида разрешенного использования земельного участка	Код разрешенного использования земельного участка
Основные виды разрешенного использования	Садоводство	1.5
	Историко-культурная деятельность	9.3

Предельные (минимальные и (или) максимальные) размеры земельных участков и предельные параметры разрешенного строительства, реконструкции объектов капитального строительства

№ п/п	Наименование размера, параметра	Значение, единица измерения, дополнительные условия
1	Минимальные и (или) максимальные размеры земельного участка, в том числе его площадь	Минимальный размер земельного участка 20 м Максимальный размер земельного участка не подлежит установлению. Минимальная площадь земельного участка 500 кв.м. Максимальная площадь земельного участка 5000 кв.м.
2	Минимальный отступ от границ земельных участков до зданий, строений, сооружений	Не подлежит установлению.
3	Максимальное и (или) минимальное количество наземных этажей или максимальная и (или) минимальная высота зданий, строений, сооружений на территории земельного участка	Не подлежит установлению.
4	Максимальный процент застройки	Не подлежит установлению.

Согласно приказу Министерства культуры Российской Федерации от 30.09.2019 № 1449 п. 9.2. в границе Участка Р-1.5 запрещается возведение капитальных зданий и сооружений.

8. Градостроительные регламенты. Достопримечательное место «Есенинская Русь - место, связанное с жизнью и творчеством поэта С.А. Есенина», расположенного по адресу: Рязанская область, Рыбновский район, Рязанский район, г. Рязань.

Требования к осуществлению деятельности и градостроительным регламентам в границах территории объекта культурного наследия федерального значения - достопримечательное место «Есенинская Русь - место, связанное с жизнью и творчеством поэта С.А. Есенина» отражены в приложении № 1 к приказу Министерства культуры Российской Федерации от 30.09.2019 № 1449.

9. Расчетные показатели минимально и максимально допустимого уровня обеспеченности территории объектами инфраструктуры.

На территории Пощуповского сельского поселения Рыбновского муниципального района не планируется осуществление деятельности по комплексному развитию территории. В связи с этим расчетные показатели минимально допустимого уровня обеспеченности территории объектами коммунальной, транспортной, социальной инфраструктур и расчетные показатели максимально допустимого уровня территориальной доступности указанных объектов для населения в соответствии с пунктом 4 части 6 статьи 30 Градостроительного Кодекса Российской Федерации, не устанавливаются.

10. Земли, на которые градостроительные регламенты не устанавливаются.

10.1 Земли лесного фонда.

Земли лесного фонда выделены для обеспечения правовых условий сохранения и использования существующего природного ландшафта и создания экологически чистой окружающей среды в интересах здоровья населения, сохранения и воспроизводства лесов, обеспечение их рационального использования.

В соответствии с Градостроительным Кодексом Российской Федерации (статья 36, п. 6) градостроительные регламенты для земель лесного фонда не устанавливаются.

Статья 12. Зоны с особыми условиями использования территории.

В составе графических материалов Правил отображены границы зон с особыми условиями использования территорий, границы территорий объектов культурного наследия. На соответствующей карте указанные зоны отображены в информационных целях на основании сведений, содержащихся в генеральном плане и Едином государственном реестре недвижимости. На территории поселения могут быть установлены и действовать иные зоны с особыми условиями использования территорий, не отображенные на соответствующей карте составе графических материалов Правил.

Границы зон с особыми условиями использования территорий, границы территорий объектов культурного наследия, устанавливаемые в соответствии с законодательством Российской Федерации, могут не совпадать с границами территориальных зон. Ограничения использования земельных участков и объектов капитального строительства на территории зон с особыми условиями использования территории в части зон охраны объектов культурного наследия устанавливаются в целях охраны объектов культурного наследия.

12.1 Санитарно-защитные зоны предприятий и объектов.

Санитарно-защитные зоны производственных и других объектов, выполняющие защитные функции, включаются в состав тех территориальных зон, в которых размещаются эти объекты. Допустимый режим использования и застройки санитарно-защитных зон необходимо принимать в соответствии с действующим законодательством, настоящими нормами и правилами, санитарными правилами, приведенными в СанПиН 2.2.1/2.1.1.1200, а также по согласованию с местными органами санитарно-эпидемиологического надзора.

Ограничения использования земельных участков и объектов капитального строительства на территории санитарно-защитных зон устанавливаются в целях обеспечения требуемых гигиенических норм, уменьшения отрицательного влияния на окружающее население.

Ограничения использования земельных участков и объектов капитального строительства на территории санитарно-защитных зон (далее - СЗЗ) определяются Правилами установления санитарно-защитных зон и использования земельных участков, расположенных в границах санитарно-защитных зон, утвержденными постановлением Правительства Российской Федерации от 03.03.2018 № 222 «Об утверждении Правил установления санитарно-защитных зон и использования земельных участков, расположенных в границах санитарно-защитных зон».

Ограничения использования земельных участков и объектов капитального строительства на территории СЗЗ определяются режимами использования земельных участков и объектов капитального строительства, устанавливаемыми в соответствии с законодательством Российской Федерации.

Санитарно-защитные зоны установлены в соответствии с СанПиН 2.2.1/2.1.1.1200-03:

- от производственных объектов;
- от объектов транспортной инфраструктуры;
- от коммунальных объектов;
- от инженерных коммуникаций;
- от кладбищ.

Уточнение размеров санитарно-защитных зон производится в соответствии с проектами планировки территории, а также мощности конкретных объектов промышленного и коммунального производства.

На территории СЗЗ не допускается размещение следующих объектов:

- объектов для проживания людей;
- коллективных или индивидуальных дачных и садово-огородных участков;
- спортивных сооружений, парков;
- образовательных и детских учреждений;
- лечебно-профилактических и оздоровительных учреждений общего.

На территории СЗЗ допускается размещать:

- сельхозугодья для выращивания технических культур, не используемых для производства продуктов питания;
- пожарные депо, бани, прачечные, объекты торговли и общественного питания, гаражи, площадки и сооружения для хранения общественного

и индивидуального транспорта, автозаправочные станции, а также связанные с обслуживанием предприятия-источника СЗЗ здания общественные здания административного назначения;

- местные и транзитные коммуникации, ЛЭП, электроподстанции, нефте- и газопроводы, артезианские скважины для технического водоснабжения, водоохлаждающие сооружения для подготовки технической воды, канализационные насосные станции, сооружения оборотного водоснабжения, питомники растений для озеленения, промплощадки, предприятий и санитарно-защитной зоны;

- санитарно-защитная зона предприятий должна быть озеленена - не менее 40% площади.

Для объектов, предусматривающих наличие санитарно-защитных зон, а именно: транспортной инфраструктуры и инженерные коммуникации, кладбища: уполномоченным органом не установлены и на карте градостроительного зонирования не отражены, так как отображение в документах градостроительного зонирования санитарно-защитных зон допускается только после установления их уполномоченным органом. Отсутствие акта об утверждении границ санитарно-защитной зоны исключает возможность отображения ее в правилах землепользования и застройки.

12.2. Водоохранные и прибрежные зоны водных объектов.

Водоохранные зоны рек включают поймы, надпойменные террасы, бровки и крутые склоны коренных берегов, а также овраги и балки, непосредственно впадающие в речную долину или озерную котловину.

Ширина водоохранной зоны устанавливается в зависимости от протяженности реки. Для рек и ручьев, протяженностью до 10 км водоохранная зона устанавливается в размере 50 м; от 10 до 50 км - в размере 100 м.

Для русловых водохранилищ, расположенных на реке, водоохранная зона и прибрежная защитная полоса устанавливаются по ширине водоохранной и прибрежной защитной полосы реки. Ширина прибрежной защитной полосы устанавливается в зависимости от уклона берега водного объекта и составляет тридцать метров для обратного или нулевого уклона, сорок метров для уклона до трех градусов и пятьдесят метров для уклона три и более градуса.

В отдельных, установленных законом случаях, размеры водоохранной зоны и прибрежной защитной полосы могут иметь и иные значения.

Ширина береговой полосы водных объектов общего пользования составляет 20 м, за исключением береговой полосы каналов, а также рек и ручьев, протяженность которых от истока до устья не более чем 10 км (береговая полоса 5 м).

В пределах водоохранных зон устанавливаются прибрежные защитные полосы, на территории которых вводятся дополнительные ограничения хозяйственной и иной деятельности.

В границах водоохранных зон и прибрежных защитных полос действуют

следующие ограничения использования земельных участков и объектов капитального строительства.

В границах водоохраных зон запрещается:

- 1) использование сточных вод для удобрения почв;
- 2) размещение кладбищ, скотомогильников, мест захоронения отходов производства и потребления, радиоактивных, химических, взрывчатых, токсичных, отравляющих и ядовитых веществ;
- 3) осуществление авиационных мер по борьбе с вредителями и болезнями растений;
- 4) движение и стоянка транспортных средств (кроме специальных транспортных средств), за исключением их движения по дорогам и стоянки на дорогах и в специально оборудованных местах, имеющих твердое покрытие.

В границах водоохраных зон допускаются проектирование, размещение, строительство, реконструкция, ввод в эксплуатацию и эксплуатация хозяйственных и иных объектов при условии оборудования таких объектов сооружениями, обеспечивающими охрану водных объектов от загрязнения, засорения и истощения вод в соответствии с водным законодательством и законодательством в области охраны окружающей среды.

В границах прибрежных защитных полос наряду с перечисленными ограничениями запрещаются:

- 1) распашка земель;
- 2) размещение отвалов размываемых грунтов;
- 3) выпас сельскохозяйственных животных и организация для них летних лагерей, ванн.

Установление на местности границ водоохраных зон и границ прибрежных защитных полос водных объектов, в том числе посредством специальных информационных знаков, осуществляется в порядке, установленном Правительством Российской Федерации.

Ограничения использования земельных участков и объектов капитального строительства на территории водоохраных и прибрежных зон водных объектов определяются специальными режимами осуществления хозяйственной и иной деятельности, установленными Водным кодексом Российской Федерации.

12.3 Охранные зоны инженерных сооружений.

Охранные зоны устанавливаются вдоль воздушных линий электропередач в виде части поверхности участка земли и воздушного пространства ограниченной параллельными вертикальными плоскостями, отстоящими на вышеуказанных расстояниях по обе стороны от крайних проводов.

В охранных зонах запрещается:

- набрасывать на провода и опоры воздушных линий электропередачи посторонние предметы, а также подниматься на опоры воздушных линий электропередач;
- размещать любые объекты и предметы (материалы) в пределах указанных зон;

- разводить огонь в пределах охранных зон вводных и распределительных устройств, подстанций, воздушных линий электропередач;

- размещать свалки.

В охранных зонах, установленных для объектов электросетевого хозяйства напряжением свыше 1000 вольт, помимо вышеуказанных действий, запрещается:

- складировать или размещать хранилища любых, в том числе горюче-смазочных, материалов;

- размещать детские и спортивные площадки, стадионы, рынки, торговые точки, полевые станы, загоны для скота, гаражи и стоянки всех видов машин и механизмов, за исключением гаражей-стоянок автомобилей, принадлежащих физическим лицам, проводить любые мероприятия, связанные с большим скоплением людей, не занятых выполнением разрешенных в установленном порядке работ (в охранных зонах воздушных линий электропередачи);

- использовать (запускать) любые летательные аппараты, в том числе воздушных змеев, спортивные модели летательных аппаратов (в охранных зонах воздушных линий электропередачи).

В пределах охранных зон без письменного решения сетевых организаций о согласовании юридическим и физическим лицам запрещаются:

- строительство, капитальный ремонт, реконструкция или снос зданий и сооружений;

- горные, взрывные, мелиоративные работы, в том числе связанные с временным загоном земель;

- посадка и вырубка деревьев и кустарников;

- проезд машин и механизмов, имеющих общую высоту с грузом или без груза от поверхности дороги более 4,5 метра (в охранных зонах воздушных линий электропередачи);

- полевые сельскохозяйственные работы с применением сельскохозяйственных машин и оборудования высотой более 4 метров.

В охранных зонах, установленных для объектов электросетевого хозяйства напряжением до 1000 вольт запрещается:

- размещать детские и спортивные площадки, стадионы, рынки, торговые точки, полевые станы, загоны для скота, гаражи и стоянки всех видов машин и механизмов;

- складировать или размещать хранилища любых, в том числе горюче-смазочных материалов;

Для получения письменного решения о согласовании осуществления действий, в зонах охраны воздушных линий электропередач заинтересованные лица обращаются с письменным заявлением к сетевой организации (ее филиалу, представительству или структурному подразделению), ответственной за эксплуатацию соответствующих объектов электросетевого хозяйства, не позднее чем за 15 рабочих дней до осуществления необходимых действий.

12.4. Лесопарковый зеленый пояс.

На территории муниципального образования – Пощуповское сельское поселение Рыбновского муниципального района Рязанской области установлены границы лесопаркового зеленого пояса.

Лесопарковый зеленый пояс выделен на основании постановления Рязанской Областной Думы от 13.12.2017 № 501-VI РОД «О создании лесопаркового зеленого пояса вокруг города Рязани и о его площади».

12.5. Зона затопления территории.

Часть территории на юго-востоке муниципального образования — Пощуповское сельское поселение Рыбновского муниципального района Рязанской области подвержена риску затопления территории поверхностными водами реки Оки (левый берег) при 1-процентной обеспеченности.

Для территорий существующей сложившейся застройки, расположенной в зонах, подверженных негативному воздействию вод (затоплению, подтоплению, разрушению берегов водных объектов, заболачиванию) предусмотреть специальные защитные мероприятия в соответствии с Водным кодексом и другими федеральными законами. Строительство новых объектов капитального строительства в данной зоне запрещается.

Статья 13. Зоны охраны объектов культурного наследия.

Генеральным планом предусматривается соблюдения требований, в пределах территории зон охраны объектов культурного наследия федерального значения связанные с жизнью и творчеством С.А. Есенина, утвержденных постановлениями Правительства Рязанской области от 14.03.2006 № 62 и от 11.04.2013 № 89, а также приказа Министерства культуры Российской Федерации от 17.09.2015 № 2431 о внесении в единый государственный реестр объектов культурного наследия в качестве Достопримечательного места объекта культурного наследия федерального значения «Есенинская Русь - место, связанное с жизнью и творчеством поэта С.А. Есенина».

Генеральным планом предусматривается соблюдения требований, в пределах границ зон охраны объекта культурного наследия федерального значения «Усадьба Корзинкиных (Никитинских)», XVIII - XIX вв. (Рязанская область, Рыбновский район, с. Костино), утвержденных постановлением Правительства Рязанской области от 30.12.2013 № 478 "Об утверждении границ зон охраны объекта культурного наследия федерального значения "Усадьба Никитинских - XVIII - XIX вв.", Рязанская область, Рыбновский район, с. Костино, режимов использования земель и градостроительных регламентов в границах данных зон" (изм. от 05 февраля 2014 г.).

Генеральным планом предусматривается соблюдения требований, в пределах границ зон охраны объекта культурного наследия федерального значения «Ансамбль Богословского монастыря», XVII - XIX вв. (Рязанская

область, Рыбновский район, с. Пощупово), утвержденных постановлением Правительства Рязанской области от 30.12.2013 № 479 "Об утверждении границ зон охраны объекта культурного наследия федерального значения "Ансамбль Богословского монастыря - XVIII - XIX вв.", Рязанская область, Рыбновский район, с. Пощупово, режимов использования земель и градостроительных регламентов в границах данных зон".

На территории Пощуповского сельского поселения расположены зоны охраняемого природного ландшафта Государственного музея - заповедника С. А. Есенина, утвержденные постановлением Правительства Рязанской области от 14.03.2006 № 62 и Усадьбы, в которой в 1895 г. родился и жил поэт Есенин Сергей Александрович, утвержденные постановлением Правительства Рязанской области от 11.04.2013 № 89.

На территории Пощуповского сельского поселения расположены границы зоны регулирования застройки и хозяйственной деятельности объекта культурного наследия федерального значения Государственного музея - заповедника С. А. Есенина, утвержденная постановлением Правительства Рязанской области от 14.03.2006 № 62.

На территории Пощуповского сельского поселения расположены границы особо охраняемой природной территории - памятник природы областного значения «Пощупово», утвержденные постановлением Правительства Рязанской области от 28.04.1999 № 232.

Согласно данным, предоставленным государственной инспекцией по охране объектов культурного наследия Рязанской области, в настоящее время на территории Пощуповского сельского поселения располагаются 52 объекта культурного наследия, из которых 13 объектов культурного наследия федерального значения, 1 выявленный объект культурного наследия Рязанской области, 9 объектов археологического наследия (памятников археологии) федерального значения и 29 выявленных объектов археологического наследия (памятников археологии) Рязанской области, перечень которых указан в таблицах.

Перечень объектов культурного наследия (памятник архитектуры) федерального значения.

№ п/п	Наименование объекта культурного наследия	Местонахождение	Реквизиты и наименование нормативного акта о постановке объекта культурного наследия на государственную охрану
1	2	3	4
1	«Ансамбль Богословского монастыря», XVII-XIX вв.	с. Пощупово	Постановление СМ РСФСР от 30.08.1960 г. № 1327

№ п/п	Наименование объекта культурного наследия	Местонахождение	Реквизиты и наименование нормативного акта о постановке объекта культурного наследия на государственную охрану
1	2	3	4
2	«Успенский собор», 1870 г., входящий в состав объекта культурного наследия федерального значения «Ансамбль Богословского монастыря», XVII–XIX вв.	с. Пощуново	-
3	«Церковь Иоанна Богослова», сер. XVII в., сер. XIX в., входящий в состав объекта культурного наследия федерального значения «Ансамбль Богословского монастыря», XVII–XIX вв.	с. Пощуново	-
4	«Церковь Тихоновская», середина XVII в., входящий в состав объекта культурного наследия федерального значения «Ансамбль Богословского монастыря», XVII–XIX вв.	с. Пощуново	-
5	«Колокольня», начало XX в., входящий в состав объекта культурного наследия федерального значения «Ансамбль Богословского монастыря», XVII–XIX вв.	с. Пощуново	-
6	«Ворота и стены ограды», XVII–XIX вв., входящий в состав объекта культурного наследия федерального значения «Ансамбль Богословского монастыря», XVII–XIX вв.	с. Пощуново	-
7	«Усадьба Корзинкиных (Никитинских)», XVIII–XIX вв.	с. Костино	Постановление СМ РСФСР от 04.12.1974 г. № 624
8	«Главный дом», XIX в., входящий в состав объекта культурного наследия федерального значения «Усадьба Корзинкиных (Никитинских)», XVIII–XIX вв.	с. Костино	-

№ п/п	Наименование объекта культурного наследия	Местонахождение	Реквизиты и наименование нормативного акта о постановке объекта культурного наследия на государственную охрану
1	2	3	4
9	«Богоявленская церковь», 1700 г., входящий в состав объекта культурного наследия федерального значения «Усадьба Корзинкиных (Никитинских)», XVIII–XIX вв.	с. Костино	-
10	«Здание конюшни», нач. XIX в., входящий в состав объекта культурного наследия федерального значения «Усадьба Корзинкиных (Никитинских)», XVIII–XIX вв.	с. Костино	-
11	«Прописки», нач. XIX в., входящий в состав объекта культурного наследия федерального значения «Усадьба Корзинкиных (Никитинских)», XVIII–XIX вв. (утрачен)	с. Костино	-
12	«Парк», нач. XIX в., входящий в состав объекта культурного наследия федерального значения «Усадьба Корзинкиных (Никитинских)», XVIII–XIX вв.	с. Костино	-
13	Есенинская Русь – место, связанное с жизнью и творчеством поэта С.А. Есенина	Рыбновский район, Рязанский район, г. Рязань	Приказ Министерства культуры РФ от 17.09.2015 г. № 2431

Границы территории объекта культурного наследия федерального значения «Ансамбль Богословского монастыря», XVII - XIX вв. (Рязанская область, Рыбновский район, с. Пошупово) утверждены приказом государственной инспекции по охране объектов культурного наследия Рязанской области от 23.01.2020 № 10.

Границы территории объекта культурного наследия федерального значения «Усадьба Корзинкиных (Никитинских)», XVIII - XIX вв. (Рязанская область, Рыбновский район, с. Костино) утверждены приказом государственной инспекции

по охране объектов культурного наследия Рязанской области от 19.12.2019 № 165.

В соответствии со статьей 5.1 Федерального закона от 25.06.2002 № 73-ФЗ «Об объектах культурного наследия (памятниках истории и культуры) народов Российской Федерации» в границах территории объекта культурного наследия запрещается строительство объектов капитального строительства и увеличение объемно-пространственных характеристик существующих на территории памятника или ансамбля объектов капитального строительства; проведение земляных, строительных, мелиоративных и иных работ, за исключением работ по сохранению объекта культурного наследия или его отдельных элементов, сохранению историко-градостроительной или природной среды объекта культурного наследия

Границы территории объекта культурного наследия федерального значения – достопримечательное место «Есенинская Русь - место, связанное с жизнью и творчеством поэта С.А. Есенина», (Рязанская область, Рыбновский район, Рязанский район, г. Рязань) утверждены приказом Министерства культуры Российской Федерации от 17.09.2015 № 2431. Сведения о границах территории указанного объекта культурного наследия внесены в государственный кадастр недвижимости.

Требования к осуществлению деятельности и градостроительные регламенты в границах достопримечательного места утверждены приказом Министерства культуры Российской Федерации от 30.09.2019 № 1449 «Об утверждении требований к осуществлению деятельности и градостроительным регламентам в границах территории объекта культурного наследия федерального значения – достопримечательное место «Есенинская Русь - место, связанное с жизнью и творчеством поэта С.А. Есенина», расположенного по адресу: Рязанская область, Рыбновский район, Рязанский район, г. Рязань».

Перечень выявленных объектов культурного наследия Рязанской области

№ п/п	Наименование объекта культурного наследия	Местонахождение	Реквизиты и наименование нормативного акта о постановке объекта культурного наследия на государственную охрану
1	2	3	4
1	Введенская церковь - 1862 г.	с. Новосёлки	-

Перечень объектов археологического наследия (памятников археологии) федерального значения

№ п/п	Наименование объекта культурного наследия	Местонахождение	Реквизиты и наименование нормативного акта о постановке объекта культурного наследия на государственную охрану
1	2	3	4
1	Стоянка «Новоселковская Осяка»	-	Постановление СМ РСФСР № 624 от 04.12.1974 г
2	Городище «Новоселковское II» («Щоцуповское»)	-	Постановление СМ РСФСР № 624 от 04.12.1974 г
3	Богословское селище	-	Постановление СМ РСФСР № 624 от 04.12.1974 г.
4	Городище «Новоселки»	-	Постановление главы администрации Рязанской области № 368 от 05.08.1997 г.
5	Стоянка «Новоселковская осяка - VIII»	-	Постановление главы администрации Рязанской области № 368 от 05.08.1997 г.
6	Стоянка «Новоселковская осяка»	-	Решение Рязоблсполкома от 27.08.1971 г. № 250
7	Тюрьма земляная	-	Постановление главы администрации Рязанской области № 368 от 05.08.1997 г
8	Стоянка «Богословская» («Кричина - IV»)	-	Постановление главы администрации Рязанской области № 368 от 05.08.1997 г.
9	Новоселковское городище	-	Решение Рязоблсполкома от 12.05.1968 г. № 199

Перечень выявленных объектов археологического наследия (памятников археологии) Рязанской области.

№ п/п	Наименование объекта культурного наследия	Местонахождение	Реквизиты и наименование нормативного акта о постановке объекта культурного наследия на государственную охрану
1	2	3	4
1	Новоселковская осяка 1 поселение	4,5 км к СВ от с.Новоселки, на левом берегу р.Оки	Приказ ККТ РО от 14.04.2011 г. № 269
2	Новоселковская осяка 2 могильник	4 км к СВ от с.Новоселки, на левом берегу р.Оки	*_*
3	Новоселковская осяка 3 селище	4 км к СВ от с.Новоселки, на левом берегу р.Оки	*_*

№ п/п	Наименование объекта культурного наследия	Местонахождение	Реквизиты и наименование нормативного акта о постановке объекта культурного наследия на государственную охрану
1	2	3	4
4	Новоселковская осяка 4 селище	4 км к СВ от с.Новоселки, на левом берегу р.Оки	*_*
5	Новоселковская осяка 5 селище	4 км к СВ от с.Новоселки, на левом берегу р.Оки	*_*
6	Новоселковская осяка 6 селище	4 км к С от с.Новоселки, на левом берегу р.Оки	*_*
7	Новоселковская осяка 7 селище	4 км к СВС от с.Новоселки, на левом берегу р.Оки	*_*
8	Новоселковская осяка 9 стоянка	4,5 км к СВ от с.Новоселки, на левом берегу р.Оки	*_*
9	Рыковская осяка 2 селище	5 км к ССВ от с.Новоселки, на левом берегу р.Оки	*_*
10	Рыковская осяка 3-А стоянка	4,5 км к СВВ от с.Новоселки, на левом берегу р.Оки	*_*
11	Рыковская осяка 3-Б селище	4,5 км к СВВ от с.Новоселки, на левом берегу р.Оки	*_*
12	Рыковская осяка 4 селище	4,5 км к СВВ от с.Новоселки, на левом берегу р.Оки	*_*
13	Новоселковское городище	напротив доны "Новоселковская осяка", на правом берегу р.Ока	*_*
14	Новоселковская осяка (могилки) поселение	на дуне "Новоселковская осяка", на В берегу оз.Глубокое	*_*
15	Кричина городище	2,5 кмк ЮВВ от с.Пощупово, на левом берегу р.Ока	*_*
16	Кричина 1 селище	2 км к ЮВ от с.Пощупово, на левом берегу р.Ока	*_*
17	Кричина 2 селище	2 км к ЮВ от с.Пощупово, на левом берегу р.Ока	*_*

№ п/п	Наименование объекта культурного наследия	Местонахождение	Реквизиты и наименование нормативного акта о постановке объекта культурного наследия на государственную охрану
1	2	3	4
18	Кричина 3 селище	2 км к ЮВВ от с.Пощупово, на левом берегу р.Ока	*_*
19	Кричина 6 селище	2,5 км к ЮВ от с.Пощупово, на левом берегу р.Ока	*_*
20	Кричина 7 селище	2,5 км к ЮВ от с.Пощупово, на левом берегу р.Ока	*_*
21	Окаемовское 1 селище	южная окраина с.Окаемово, на правом берегу р.Ока	*_*
22	Окаемовское 2 селище	300м к ЮЗ от с.Окаемово, на правом берегу р.Ока	*_*
23	Окаемовский могильник	западная окраина с.Окаемово, на правом берегу р.Ока	*_*
24	Богословская стоянка	2,5 км к ЮЗ от с.Пощупово, на дрене Кричина	*_*
25	Ромодановское городище	территория д.Ромоданово, на бровке оврага	*_*
26	Костино 1 городище	0,3 км к В от церкви с. Костино	Приказ ККТ РО от 14.04.2011 г. № 269
27	Костино 1 поселение	0,4 км к ЮВ от усадьбы Никитинских	*_*
28	Костино 2 поселение	с. Костино	*_*
29	Костино 3 поселение	0,3 км от с. Костино	*_*

В соответствии с Федеральным законом от 25.06.2002 № 73-ФЗ «Об объектах культурного наследия (памятниках истории и культуры) народов Российской Федерации» проектирование и проведение землеустроительных, земляных, строительных, мелиоративных, хозяйственных и иных работ осуществляются при отсутствии на данной территории объектов культурного наследия, включенных в реестр, выявленных объектов культурного наследия.

Все работы по сохранению объектов культурного наследия осуществляются на основании письменного разрешения и задания на их проведение, выданных соответствующим органом охраны объектов культурного наследия в соответствии с согласованной им проектной документацией на проведение таких работ. В

соответствии с Федеральным законом от 25.06.2002 г. «Об объектах культурного наследия (памятниках истории и культуры) народов Российской Федерации» проектирование и проведение землеустроительных, земляных, строительных, мелиоративных, хозяйственных и иных работ осуществляются при отсутствии на данной территории объектов культурного наследия, включенных в реестр, выявленных объектов культурного наследия.

В случае расположения на территории, подлежащей хозяйственному освоению, объектов культурного наследия, выявленных объектов культурного наследия землеустроительные, земляные, строительные, мелиоративные, хозяйственные и иные работы проводятся при наличии в проектах проведения таких работ разделов об обеспечении сохранности объектов культурного наследия, выявленных объектов получивших положительное заключение государственной экспертизы.

Данные разделы являются документацией по сохранению выявленного объекта культурного наследия и в порядке ст. 45 вышеуказанного Закона подлежат согласованию с органом государственной охраны объектов культурного наследия.

В этой связи, перед началом землеустроительных, земляных, строительных, мелиоративных, хозяйственных и иных работ застройщику (заказчику работ) необходимо:

1. Обеспечить разработку в составе проектной документации на строительство объекта недвижимости разделов по обеспечению сохранности памятника археологии в пределах территории, подлежащей застройке.

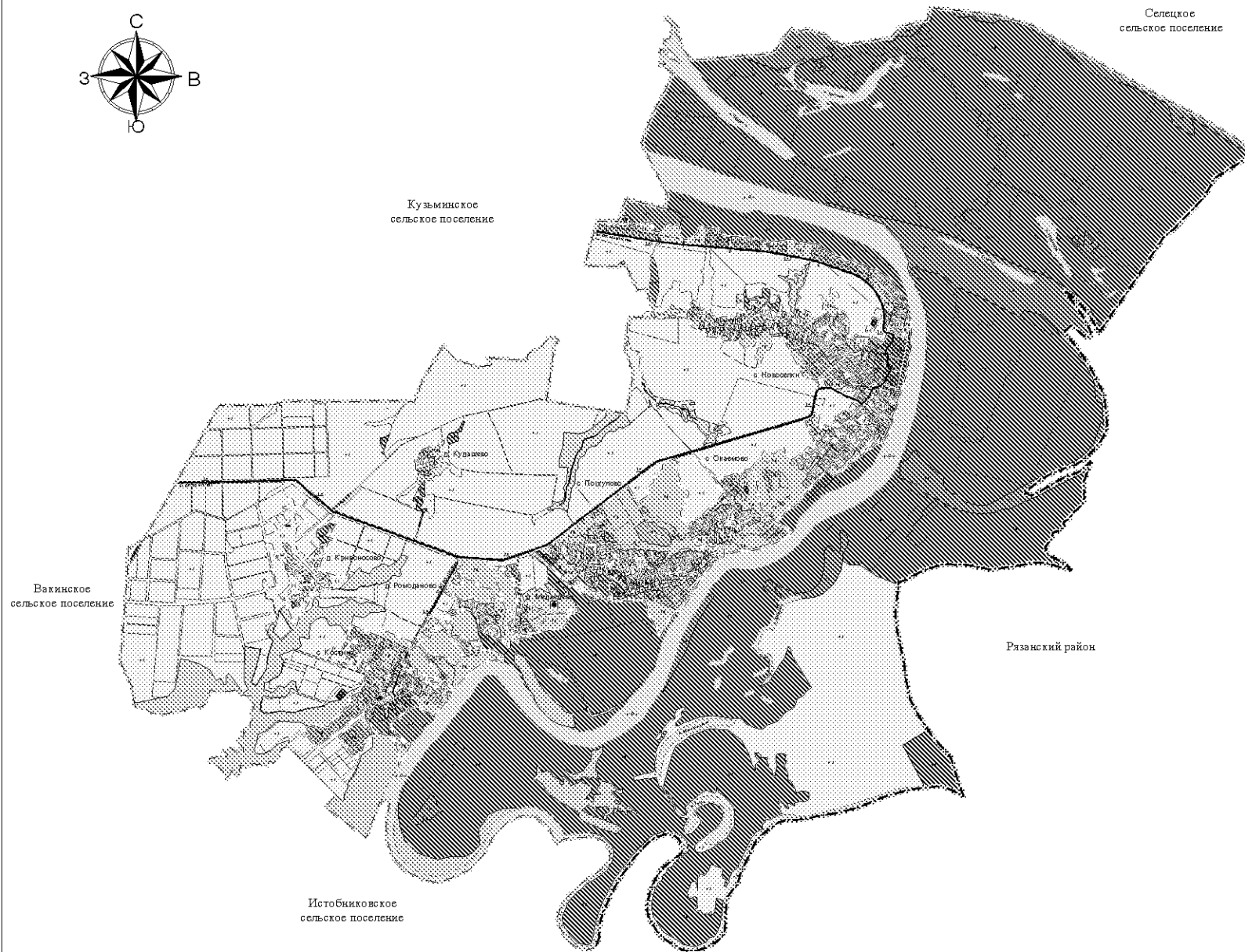
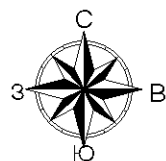
2. Получить положительное заключение государственной историко-культурной экспертизы проектной документации по разделам, связанным с сохранением объекта археологического наследия, и согласовать данные разделы с органом государственной охраны объектов культурного наследия Рязанской области.

Все мероприятия, связанные с проектированием и сохранением объекта археологического наследия (спасательные археологические полевые работы), проводятся специалистами-археологами, имеющими разрешение (открытый лист) на право проведения работ определенного вида, выдаваемое Министерством культуры Российской Федерации.

ПРАВИЛА ЗЕМЛЕПОЛЬЗОВАНИЯ И ЗАСТРОЙКИ МУНИЦИПАЛЬНОГО ОБРАЗОВАНИЯ - ПОЩУПОВСКОЕ СЕЛЬСКОЕ ПОСЕЛЕНИЕ РЫБНОВСКОГО МУНИЦИПАЛЬНОГО РАЙОНА РЯЗАНСКОЙ ОБЛАСТИ

Карта градостроительного зонирования

Приложение № 1 к правилам землепользования и застройки муниципального образования - Почуповское сельское поселение Рыбновского муниципального района Рязанской области



Условные обозначения

Код объекта	Значение	Условное обозначение	
		Суть	План
Границы единиц административно-территориального деления Российской Федерации			
601010301	Граница муниципального района		
601010307	Граница сельского поселения		
601010400	Граница населенного пункта		
Объекты транспортной инфраструктуры			
602030302	Автомобильные дороги регионального или межмуниципального значения		
602030303	Улицы в жилой застройке		
Территориальные зоны			
701010101	Зона застройки индивидуальными жилыми домами		
701010102	Зона застройки малоэтажными жилыми домами (до 4 этажей, включая мансарды)		
701010302	Зона специализированной общественной застройки		
701010405	Зона транспортной инфраструктуры		
701010500	Зона сельскохозяйственного использования		4 2
701010503	Производственная зона сельскохозяйственных предприятий		
701010600	Зоны рекреационного назначения		
701010604	Лесопарковая зона		
701010701	Зона кладбищ		
701011000	Иные зоны		
Земли, на которые градостроительные регламенты не устанавливаются			
702010500	Земли лесного фонда		
Поверхностные водные объекты			
706020200	Водоток (река, ручей, канал)		
706020300	Водоем (озеро, пруд, обводненный карьер, водохранилище)		

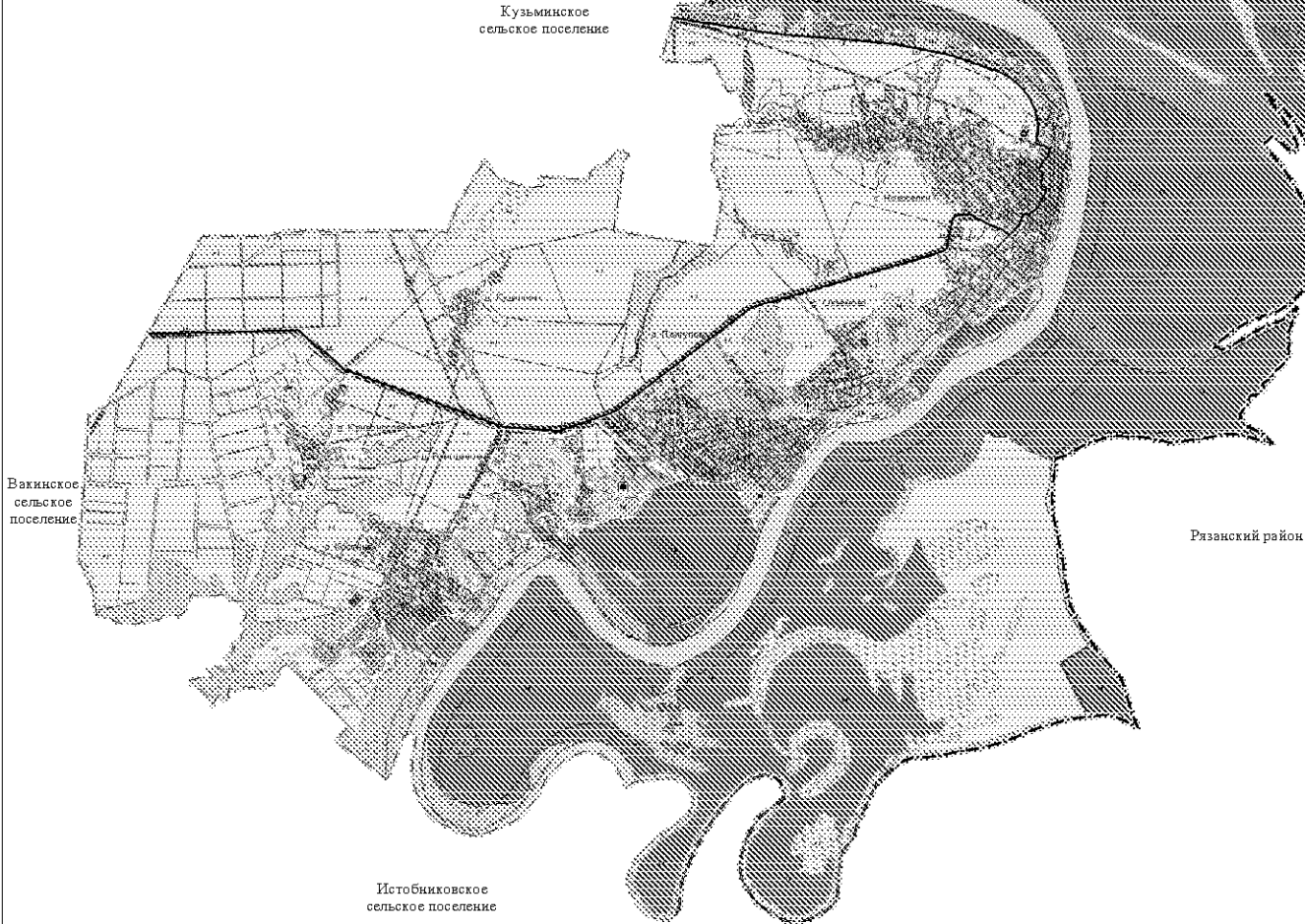
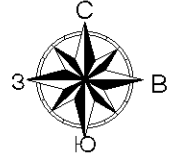
Изм.	Корр.	Лист	№ДФК	Подпись	Дата	Правила землепользования и застройки муниципального образования - Почуповское сельское поселение Рыбновского муниципального района Рязанской области		
						Страница	Лист	Листов
						Рязанский район		
						ФГУ РО "Центр градостроительного развития Рязанской области"		
						Карта градостроительного зонирования М 1:30 000		

ПРАВИЛА ЗЕМЛЕПОЛЬЗОВАНИЯ И ЗАСТРОЙКИ МУНИЦИПАЛЬНОГО ОБРАЗОВАНИЯ - ПОЩУПОВСКОЕ СЕЛЬСКОЕ ПОСЕЛЕНИЕ РЫБНОВСКОГО МУНИЦИПАЛЬНОГО РАЙОНА РЯЗАНСКОЙ ОБЛАСТИ

Карта градостроительного зонирования
Карта зон с особыми условиями использования территорий

Приложение № 2 к правилам землепользования и застройки муниципального образования - Пощуповское сельское поселение Рыбновского муниципального района Рязанской области

Сельцкое сельское поселение



Условные обозначения

Код объекта	Значение	Условное обозначение	
		Суть	План
Границы ершиц административно-территориального деления Российской Федерации			
601010301	Граница муниципального района	-----	
601010307	Граница сельского поселения	-----	
601010400	Граница населенного пункта	-----	
Объекты транспортной инфраструктуры			
602030302	Автомобильные дороги регионального или межмуниципального значения	-----	
602030303	Улицы в жилой застройке	-----	
Территориальные зоны			
701010101	Зона застройки индивидуальными жилыми домами	[Pattern]	
701010102	Зона застройки малоэтажными жилыми домами (до 4 этажей, включая мансарды)	[Pattern]	
701010302	Зона специализированной общественной застройки	[Pattern]	
701010403	Зона транспортной инфраструктуры	[Pattern]	
701010500	Зона сельскохозяйственного использования	[Pattern]	
701010503	Проездная зона сельскохозяйственных предприятий	[Pattern]	
701010600	Зоны рекреационного назначения	[Pattern]	
701010604	Лесопарковая зона	[Pattern]	
701010701	Зона кладбищ	[Pattern]	
701011000	Иные зоны	[Pattern]	
Земли, на которые градостроительные регламенты не устанавливаются			
702010200	Земли лесного фонда	[Pattern]	
Поверхностные водные объекты			
706020200	Водоток (река, ручей, канал)	[Pattern]	
706020300	Водоём (озеро, пруд, обводненный карьер, водохранилище)	[Pattern]	
Линии электропередачи (ЛЭП)			
602040311	Линии электропередачи 110 кВ	-----	
602040315	Линии электропередачи 10 кВ	-----	
Распределительные трубопроводы для транспортировки газа			
602040603	Газопровод распределительный низкого давления	-----	
602040602	Газопровод распределительный среднего давления	-----	
602040601	Газопровод распределительный высокого давления	-----	
Сети электросетей			
602041601	Линия связи	-----	
Отранные зоны инженерных коммуникаций			
603010302	Отранные зоны газопроводов и систем газоснабжения	[Pattern]	
603010303	Отранные зоны объектов электросетевого хозяйства	[Pattern]	
Водоотрапные зоны			
603011101	Водоотрапная зона	[Pattern]	
Прибрежные защитные полосы			
603011201	Прибрежная защитная полоса	[Pattern]	
Лесопарковые и зеленые пояса			
705020100	Лесопарковый зеленый пояс	[Pattern]	
Зоны охраны объектов культурного наследия (памятников истории и культуры) народов Российской Федерации			
603011001	Отранные зоны объектов культурного наследия	[Pattern]	
603011002	Зона регулирования застройки и хозяйственной деятельности	[Pattern]	
603011003	Зона охраняемого природного ландшафта	[Pattern]	
Границы территорий объектов культурного наследия			
604010201	Граница территории объекта культурного наследия	[Pattern]	
Особо охраняемые природные территории			
605010105	Памятник природы	[Pattern]	
Зоны затопления и подтопления			
603011401	Зона затопления	[Pattern]	

Правила землепользования и застройки муниципального образования - Пощуповское сельское поселение Рыбновского муниципального района Рязанской области					
Изм.	Кол-во	Лист	№ФЭК	Подпись	Дата
Карта градостроительного зонирования Карта зон с особыми условиями использования территорий № 1-30-002				Страница _____ Лист _____ Листов _____	
ГСУ РО Центр градостроительного развития Рязанской области					

Приложение № 3 к правилам
землепользования и застройки
муниципального образования -
Пощуповское сельское поселение
Рыбновского муниципального района
Рязанской области

Графическое описание местоположения границ территориальных зон,
перечень координат характерных точек этих границ муниципального
образования - Пощуповское сельское поселение
Рыбновского муниципального района Рязанской области

ОПИСАНИЕ МЕСТОПОЛОЖЕНИЯ ГРАНИЦ

1.1 - Зона застройки индивидуальными жилыми домами

(наименование объекта местоположение границ, которого описано (далее - объект))

Раздел 1

Сведения об объекте		
№ п/п	Характеристики объекта	Описание характеристик
1	2	3
1	Местоположение объекта	<i>Российская Федерация, Рязанская область, р-н Рыбновский, с/п Пощуповское</i>
2	Площадь объекта ± величина погрешности определения площади (Р ± Дельта Р)	<i>4531899кв.м. ± 2433кв.м.</i>
3	Иные характеристики объекта	<i>Вид зоны: 1.1 - Зона застройки индивидуальными жилыми домами Номер зоны: -</i>

Раздел 2

Сведения о местоположении границ объекта					
1. Система координат <u>МСК-62</u>					
2. Сведения о характеристиках точек границ объекта					
Обозначение характерных точек границ	Координаты, м		Метод определения координат характерной точек	Средняя квадратическая погрешность положения характерной точек (Мп), м	Описание обозначения точки на местности (при наличии)
	X	Y			
1	2	3	4	5	6
ЗУП(1)					
1	468497,62	1333379	Картометрический метод	2,50	-
2	468523,55	1333387,01	Картометрический метод	2,50	-
3	468647,09	1333419,79	Картометрический метод	2,50	-
4	468742,07	1333448,21	Картометрический метод	2,50	-
5	468717,88	1333542,21	Картометрический метод	2,50	-
6	468755,51	1333552,29	Картометрический метод	2,50	-
7	468751,96	1333565,8	Картометрический метод	2,50	-
8	468717,8	1333556,49	Картометрический метод	2,50	-
9	468716,25	1333561,42	Картометрический метод	2,50	-
10	468711,59	1333582,19	Картометрический метод	2,50	-
11	468698,57	1333629,63	Картометрический метод	2,50	-
12	468693,62	1333631,15	Картометрический метод	2,50	-
13	468685,99	1333633	Картометрический метод	2,50	-
14	468671,99	1333636	Картометрический метод	2,50	-
15	468650,9	1333631,32	Картометрический метод	2,50	-
16	468648,17	1333642,03	Картометрический метод	2,50	-
17	468624,7	1333648,1	Картометрический метод	2,50	-
18	468629,97	1333627,4	Картометрический метод	2,50	-
19	468608,94	1333622,53	Картометрический метод	2,50	-
20	468599,86	1333655,62	Картометрический метод	2,50	-
21	468577,09	1333651,97	Картометрический метод	2,50	-
22	468579,17	1333644,95	Картометрический метод	2,50	-
23	468587,44	1333617,63	Картометрический метод	2,50	-
24	468550,91	1333609,12	Картометрический метод	2,50	-
25	468531,73	1333605,42	Картометрический метод	2,50	-
26	468435,48	1333586,18	Картометрический метод	2,50	-
27	468437,45	1333576,15	Картометрический метод	2,50	-
28	468428,76	1333573,83	Картометрический метод	2,50	-
29	468427,09	1333581,93	Картометрический метод	2,50	-
30	468429,92	1333582,66	Картометрический метод	2,50	-
31	468428,57	1333585,19	Картометрический метод	2,50	-
32	468420,83	1333612,32	Картометрический метод	2,50	-
33	468413,46	1333649,6	Картометрический метод	2,50	-
34	468405,79	1333655,84	Картометрический метод	2,50	-

Сведения о местоположении границ объекта					
35	468356,38	1333658,07	Картометрический метод	2,50	-
36	468274,43	1333636,63	Картометрический метод	2,50	-
37	468270,98	1333626,41	Картометрический метод	2,50	-
38	468286,62	1333581,07	Картометрический метод	2,50	-
39	468295,04	1333559,48	Картометрический метод	2,50	-
40	468299,03	1333548,44	Картометрический метод	2,50	-
41	468301,32	1333540,51	Картометрический метод	2,50	-
42	468311,56	1333496,45	Картометрический метод	2,50	-
43	468320,69	1333459,54	Картометрический метод	2,50	-
44	468322,79	1333455,53	Картометрический метод	2,50	-
45	468320,76	1333451,35	Картометрический метод	2,50	-
46	468316,51	1333449,13	Картометрический метод	2,50	-
47	468273	1333435,89	Картометрический метод	2,50	-
48	468232,95	1333424,22	Картометрический метод	2,50	-
49	468222,39	1333419,28	Картометрический метод	2,50	-
50	468202,88	1333400,36	Картометрический метод	2,50	-
51	468189,75	1333388,23	Картометрический метод	2,50	-
52	468183,91	1333383,75	Картометрический метод	2,50	-
53	468162,73	1333367,53	Картометрический метод	2,50	-
54	468142,13	1333355,33	Картометрический метод	2,50	-
55	468128,61	1333349,1	Картометрический метод	2,50	-
56	468120	1333344,26	Картометрический метод	2,50	-
57	468096,43	1333335,71	Картометрический метод	2,50	-
58	468080,53	1333328,56	Картометрический метод	2,50	-
59	468077,64	1333327,59	Картометрический метод	2,50	-
60	468074,02	1333327,57	Картометрический метод	2,50	-
61	468068,86	1333331,11	Картометрический метод	2,50	-
62	468059,6	1333345,51	Картометрический метод	2,50	-
63	468049,29	1333356,97	Картометрический метод	2,50	-
64	468042,62	1333361,73	Картометрический метод	2,50	-
65	468031,98	1333366,28	Картометрический метод	2,50	-
66	468016,07	1333368,95	Картометрический метод	2,50	-
67	468007,9	1333367,18	Картометрический метод	2,50	-
68	468004,06	1333366,49	Картометрический метод	2,50	-
69	467995,99	1333366,23	Картометрический метод	2,50	-
70	467992,34	1333365,6	Картометрический метод	2,50	-
71	467947,98	1333357,9	Картометрический метод	2,50	-
72	467942,88	1333358,1	Картометрический метод	2,50	-
73	467936,1	1333362,7	Картометрический метод	2,50	-
74	467931,67	1333374,81	Картометрический метод	2,50	-
75	467915,15	1333373,85	Картометрический метод	2,50	-
76	467907,54	1333369,3	Картометрический метод	2,50	-
77	467901,11	1333368,33	Картометрический метод	2,50	-
78	467896,05	1333370,68	Картометрический метод	2,50	-
79	467890,82	1333377,3	Картометрический метод	2,50	-
80	467887,57	1333384,32	Картометрический метод	2,50	-
81	467881,96	1333391,58	Картометрический метод	2,50	-
82	467874,26	1333399,37	Картометрический метод	2,50	-

Сведения о местоположении границ объекта					
83	467859,41	1333406,79	Картометрический метод	2,50	-
84	467846,61	1333408,66	Картометрический метод	2,50	-
85	467841,04	1333409,73	Картометрический метод	2,50	-
86	467836,38	1333413,71	Картометрический метод	2,50	-
87	467832,37	1333424,79	Картометрический метод	2,50	-
88	467824,96	1333441,88	Картометрический метод	2,50	-
89	467820,99	1333447,59	Картометрический метод	2,50	-
90	467815,15	1333445,61	Картометрический метод	2,50	-
91	467815,62	1333438,36	Картометрический метод	2,50	-
92	467820,22	1333420,34	Картометрический метод	2,50	-
93	467822,93	1333411,03	Картометрический метод	2,50	-
94	467822,22	1333407,46	Картометрический метод	2,50	-
95	467819,14	1333402,99	Картометрический метод	2,50	-
96	467805,42	1333397,93	Картометрический метод	2,50	-
97	467786,18	1333387,07	Картометрический метод	2,50	-
98	467773,43	1333380,65	Картометрический метод	2,50	-
99	467752,28	1333366,55	Картометрический метод	2,50	-
100	467741,49	1333361,36	Картометрический метод	2,50	-
101	467726,85	1333351,33	Картометрический метод	2,50	-
102	467723,18	1333350,1	Картометрический метод	2,50	-
103	467710,26	1333339,23	Картометрический метод	2,50	-
104	467699,62	1333332,86	Картометрический метод	2,50	-
105	467687,5	1333330,45	Картометрический метод	2,50	-
106	467670,35	1333327,12	Картометрический метод	2,50	-
107	467663,71	1333324,02	Картометрический метод	2,50	-
108	467657,03	1333319,93	Картометрический метод	2,50	-
109	467649,47	1333313,31	Картометрический метод	2,50	-
110	467645,16	1333314,74	Картометрический метод	2,50	-
111	467638,77	1333310,59	Картометрический метод	2,50	-
112	467624,49	1333289,1	Картометрический метод	2,50	-
113	467619,63	1333282,81	Картометрический метод	2,50	-
114	467617,25	1333283,59	Картометрический метод	2,50	-
115	467608	1333292,78	Картометрический метод	2,50	-
116	467599,38	1333294,42	Картометрический метод	2,50	-
117	467590,7	1333296,28	Картометрический метод	2,50	-
118	467582,12	1333291,78	Картометрический метод	2,50	-
119	467576,94	1333292,28	Картометрический метод	2,50	-
120	467565,15	1333298,82	Картометрический метод	2,50	-
121	467557,2	1333305,42	Картометрический метод	2,50	-
122	467551,63	1333311,33	Картометрический метод	2,50	-
123	467548,74	1333317,42	Картометрический метод	2,50	-
124	467547,56	1333326,46	Картометрический метод	2,50	-
125	467548,54	1333341,59	Картометрический метод	2,50	-
126	467549,84	1333350,66	Картометрический метод	2,50	-
127	467543,38	1333376,9	Картометрический метод	2,50	-
128	467541,46	1333396,31	Картометрический метод	2,50	-
129	467540,34	1333407,67	Картометрический метод	2,50	-
130	467500,07	1333394,72	Картометрический метод	2,50	-

Сведения о местоположении границ объекта					
131	467472,57	1333392,65	Картометрический метод	2,50	-
132	467462,52	1333391,32	Картометрический метод	2,50	-
133	467456,12	1333390,31	Картометрический метод	2,50	-
134	467413,62	1333422,39	Картометрический метод	2,50	-
135	467425,03	1333441,55	Картометрический метод	2,50	-
136	467436,76	1333436,12	Картометрический метод	2,50	-
137	467463,64	1333481,3	Картометрический метод	2,50	-
138	467482,4	1333495,06	Картометрический метод	2,50	-
139	467484,05	1333499,33	Картометрический метод	2,50	-
140	467489,24	1333517,46	Картометрический метод	2,50	-
141	467481,12	1333518,97	Картометрический метод	2,50	-
142	467476,86	1333519,11	Картометрический метод	2,50	-
143	467466,38	1333516,1	Картометрический метод	2,50	-
144	467416,64	1333506,6	Картометрический метод	2,50	-
145	467376,94	1333496,28	Картометрический метод	2,50	-
146	467354,34	1333487,6	Картометрический метод	2,50	-
147	467339,75	1333480,16	Картометрический метод	2,50	-
148	467280,99	1333463,49	Картометрический метод	2,50	-
149	467238,93	1333449,69	Картометрический метод	2,50	-
150	467208,4	1333437,63	Картометрический метод	2,50	-
151	467163,46	1333423,26	Картометрический метод	2,50	-
152	467071,55	1333399,57	Картометрический метод	2,50	-
153	466998,63	1333373,07	Картометрический метод	2,50	-
154	466947,46	1333358,53	Картометрический метод	2,50	-
155	466855,77	1333310,46	Картометрический метод	2,50	-
156	466780,51	1333256,92	Картометрический метод	2,50	-
157	466769,75	1333243,78	Картометрический метод	2,50	-
158	466777,28	1333205,18	Картометрический метод	2,50	-
159	466778,56	1333201,11	Картометрический метод	2,50	-
160	466757,67	1333179,06	Картометрический метод	2,50	-
161	466739,09	1333159,32	Картометрический метод	2,50	-
162	466718,57	1333138,45	Картометрический метод	2,50	-
163	466693,31	1333112,74	Картометрический метод	2,50	-
164	466691,09	1333108,52	Картометрический метод	2,50	-
165	466695,06	1333091,03	Картометрический метод	2,50	-
166	466688,57	1333060,48	Картометрический метод	2,50	-
167	466670,64	1333058,16	Картометрический метод	2,50	-
168	466657,52	1333040,82	Картометрический метод	2,50	-
169	466637,52	1333016,66	Картометрический метод	2,50	-
170	466610,43	1332980,98	Картометрический метод	2,50	-
171	466601,78	1332973,58	Картометрический метод	2,50	-
172	466653,04	1332939,66	Картометрический метод	2,50	-
173	466666,04	1332926,52	Картометрический метод	2,50	-
174	466663,05	1332923,66	Картометрический метод	2,50	-
175	466677,08	1332913,66	Картометрический метод	2,50	-
176	466683,34	1332907,96	Картометрический метод	2,50	-
177	466662,68	1332892,54	Картометрический метод	2,50	-
178	466620,56	1332871,03	Картометрический метод	2,50	-

Сведения о местоположении границ объекта

179	466614,87	1332872,05	Картометрический метод	2,50	-
180	466594,78	1332851,54	Картометрический метод	2,50	-
181	466577,63	1332833,37	Картометрический метод	2,50	-
182	466562,98	1332817,84	Картометрический метод	2,50	-
183	466534,58	1332785,19	Картометрический метод	2,50	-
184	466519,92	1332770,11	Картометрический метод	2,50	-
185	466467,21	1332721,74	Картометрический метод	2,50	-
186	466434,85	1332688,56	Картометрический метод	2,50	-
187	466415,78	1332669	Картометрический метод	2,50	-
188	466423,23	1332659,65	Картометрический метод	2,50	-
189	466402,3	1332639,52	Картометрический метод	2,50	-
190	466427,77	1332614,48	Картометрический метод	2,50	-
191	466429,58	1332615,38	Картометрический метод	2,50	-
192	466445,75	1332598,68	Картометрический метод	2,50	-
193	466479,02	1332564,31	Картометрический метод	2,50	-
194	466483,7	1332539,5	Картометрический метод	2,50	-
195	466446,47	1332528,75	Картометрический метод	2,50	-
196	466419,17	1332493,42	Картометрический метод	2,50	-
197	466408,75	1332498,5	Картометрический метод	2,50	-
198	466403,86	1332490,02	Картометрический метод	2,50	-
199	466332,61	1332431,12	Картометрический метод	2,50	-
200	466206,51	1332311,08	Картометрический метод	2,50	-
201	466110,76	1332220,07	Картометрический метод	2,50	-
202	466111,39	1332219,4	Картометрический метод	2,50	-
203	466193,96	1332135,87	Картометрический метод	2,50	-
204	466205,54	1332134,62	Картометрический метод	2,50	-
205	466227,78	1332149,24	Картометрический метод	2,50	-
206	466234,27	1332153,57	Картометрический метод	2,50	-
207	466256,25	1332170,66	Картометрический метод	2,50	-
208	466266,41	1332176,82	Картометрический метод	2,50	-
209	466271,42	1332181,76	Картометрический метод	2,50	-
210	466292,61	1332201,95	Картометрический метод	2,50	-
211	466298,18	1332197,43	Картометрический метод	2,50	-
212	466309,07	1332192,33	Картометрический метод	2,50	-
213	466323,01	1332207,69	Картометрический метод	2,50	-
214	466349,34	1332224,2	Картометрический метод	2,50	-
215	466364,69	1332236,62	Картометрический метод	2,50	-
216	466404,73	1332264,33	Картометрический метод	2,50	-
217	466429,26	1332287,17	Картометрический метод	2,50	-
218	466476,94	1332320,65	Картометрический метод	2,50	-
219	466494,21	1332335,01	Картометрический метод	2,50	-
220	466505,48	1332344,93	Картометрический метод	2,50	-
221	466523,27	1332360,72	Картометрический метод	2,50	-
222	466528,25	1332377,59	Картометрический метод	2,50	-
223	466572,16	1332420,36	Картометрический метод	2,50	-
224	466585,11	1332431,97	Картометрический метод	2,50	-
225	466651,42	1332493,85	Картометрический метод	2,50	-
226	466671,73	1332512,92	Картометрический метод	2,50	-

Сведения о местоположении границ объекта					
227	466675,13	1332508,28	Картометрический метод	2,50	-
228	466688,03	1332520,25	Картометрический метод	2,50	-
229	466712,49	1332544,96	Картометрический метод	2,50	-
230	466715,85	1332547,25	Картометрический метод	2,50	-
231	466717,95	1332544,34	Картометрический метод	2,50	-
232	466721,35	1332546,61	Картометрический метод	2,50	-
233	466729,87	1332552,28	Картометрический метод	2,50	-
234	466735,48	1332558,36	Картометрический метод	2,50	-
235	466743,27	1332566,81	Картометрический метод	2,50	-
236	466750,46	1332569,29	Картометрический метод	2,50	-
237	466764,13	1332543,53	Картометрический метод	2,50	-
238	466783,23	1332514,44	Картометрический метод	2,50	-
239	466785,71	1332516,69	Картометрический метод	2,50	-
240	466789,2	1332513,22	Картометрический метод	2,50	-
241	466770,67	1332505	Картометрический метод	2,50	-
242	466769,33	1332511,24	Картометрический метод	2,50	-
243	466765,87	1332518,14	Картометрический метод	2,50	-
244	466761,94	1332523,27	Картометрический метод	2,50	-
245	466754,63	1332531,06	Картометрический метод	2,50	-
246	466750,28	1332538,54	Картометрический метод	2,50	-
247	466749,4	1332549,01	Картометрический метод	2,50	-
248	466746,98	1332553,93	Картометрический метод	2,50	-
249	466743,82	1332559,07	Картометрический метод	2,50	-
250	466742,03	1332559,91	Картометрический метод	2,50	-
251	466734,93	1332552,13	Картометрический метод	2,50	-
252	466726,08	1332544,71	Картометрический метод	2,50	-
253	466731,41	1332538,04	Картометрический метод	2,50	-
254	466689,56	1332492,36	Картометрический метод	2,50	-
255	466680,48	1332498,33	Картометрический метод	2,50	-
256	466654,44	1332480,52	Картометрический метод	2,50	-
257	466612,7	1332444,65	Картометрический метод	2,50	-
258	466600,38	1332429,07	Картометрический метод	2,50	-
259	466605,64	1332422,92	Картометрический метод	2,50	-
260	466632,46	1332395,71	Картометрический метод	2,50	-
261	466643,44	1332382,8	Картометрический метод	2,50	-
262	466648,06	1332377,37	Картометрический метод	2,50	-
263	466667,55	1332358,62	Картометрический метод	2,50	-
264	466677,17	1332350,54	Картометрический метод	2,50	-
265	466675,79	1332321,07	Картометрический метод	2,50	-
266	466655,35	1332302,32	Картометрический метод	2,50	-
267	466622,11	1332367,37	Картометрический метод	2,50	-
268	466594,9	1332344,17	Картометрический метод	2,50	-
269	466568,48	1332321,51	Картометрический метод	2,50	-
270	466535,62	1332300,93	Картометрический метод	2,50	-
271	466530,45	1332297,26	Картометрический метод	2,50	-
272	466516,47	1332294,92	Картометрический метод	2,50	-
273	466507,65	1332291,01	Картометрический метод	2,50	-
274	466497,87	1332282,81	Картометрический метод	2,50	-

Сведения о местоположении границ объекта

275	466463,67	1332261,15	Картометрический метод	2,50	-
276	466435,89	1332245,27	Картометрический метод	2,50	-
277	466419,18	1332226,17	Картометрический метод	2,50	-
278	466399,69	1332201,82	Картометрический метод	2,50	-
279	466444,03	1332186,16	Картометрический метод	2,50	-
280	466470,84	1332167,78	Картометрический метод	2,50	-
281	466474,09	1332171,01	Картометрический метод	2,50	-
282	466487,48	1332159,04	Картометрический метод	2,50	-
283	466476,73	1332140,12	Картометрический метод	2,50	-
284	466462,11	1332154,69	Картометрический метод	2,50	-
285	466452,13	1332148,86	Картометрический метод	2,50	-
286	466430,31	1332155,89	Картометрический метод	2,50	-
287	466427,27	1332154,7	Картометрический метод	2,50	-
288	466416,71	1332147,01	Картометрический метод	2,50	-
289	466406,79	1332128,29	Картометрический метод	2,50	-
290	466404,99	1332121,69	Картометрический метод	2,50	-
291	466404,27	1332105,8	Картометрический метод	2,50	-
292	466397,61	1332086,49	Картометрический метод	2,50	-
293	466414,07	1332077,85	Картометрический метод	2,50	-
294	466419,56	1332080,06	Картометрический метод	2,50	-
295	466462,52	1332069,67	Картометрический метод	2,50	-
296	466468,6	1332066,47	Картометрический метод	2,50	-
297	466472,07	1332065,23	Картометрический метод	2,50	-
298	466480,95	1332062,25	Картометрический метод	2,50	-
299	466485,78	1332060,88	Картометрический метод	2,50	-
300	466532,25	1332029,15	Картометрический метод	2,50	-
301	466558,98	1332009,82	Картометрический метод	2,50	-
302	466569,3	1332027,14	Картометрический метод	2,50	-
303	466630,94	1332091,2	Картометрический метод	2,50	-
304	466634,99	1332101,74	Картометрический метод	2,50	-
305	466639,04	1332126,88	Картометрический метод	2,50	-
306	466703,66	1332187,97	Картометрический метод	2,50	-
307	466729,86	1332208,19	Картометрический метод	2,50	-
308	466784,16	1332299,4	Картометрический метод	2,50	-
309	466793,88	1332312,87	Картометрический метод	2,50	-
310	466782,3	1332320,26	Картометрический метод	2,50	-
311	466819,59	1332387,53	Картометрический метод	2,50	-
312	466832,11	1332407,43	Картометрический метод	2,50	-
313	466846,72	1332411,72	Картометрический метод	2,50	-
314	466871,46	1332427,98	Картометрический метод	2,50	-
315	467003,56	1332519,25	Картометрический метод	2,50	-
316	467002,39	1332521,09	Картометрический метод	2,50	-
317	467015,25	1332530,81	Картометрический метод	2,50	-
318	467036,2	1332544,63	Картометрический метод	2,50	-
319	467037,57	1332556,38	Картометрический метод	2,50	-
320	467096,94	1332590,57	Картометрический метод	2,50	-
321	467095,55	1332591,85	Картометрический метод	2,50	-
322	467115,83	1332604,14	Картометрический метод	2,50	-

Сведения о местоположении границ объекта					
323	467119,78	1332599,62	Картометрический метод	2,50	-
324	467130,44	1332608,69	Картометрический метод	2,50	-
325	467131,84	1332607,02	Картометрический метод	2,50	-
326	467140,43	1332594,24	Картометрический метод	2,50	-
327	467151,79	1332599,24	Картометрический метод	2,50	-
328	467155,54	1332599,19	Картометрический метод	2,50	-
329	467169,65	1332606,3	Картометрический метод	2,50	-
330	467183,38	1332587,53	Картометрический метод	2,50	-
331	467202,41	1332596,11	Картометрический метод	2,50	-
332	467186,39	1332624,72	Картометрический метод	2,50	-
333	467206,67	1332633,98	Картометрический метод	2,50	-
334	467185,96	1332668,63	Картометрический метод	2,50	-
335	467205,73	1332681,35	Картометрический метод	2,50	-
336	467220,43	1332688,99	Картометрический метод	2,50	-
337	467235,43	1332701,63	Картометрический метод	2,50	-
338	467250,14	1332717,45	Картометрический метод	2,50	-
339	467252,98	1332722,84	Картометрический метод	2,50	-
340	467257,28	1332731,01	Картометрический метод	2,50	-
341	467253,86	1332754,46	Картометрический метод	2,50	-
342	467244,78	1332767,04	Картометрический метод	2,50	-
343	467259,48	1332780,39	Картометрический метод	2,50	-
344	467264,01	1332778,11	Картометрический метод	2,50	-
345	467277,18	1332790,83	Картометрический метод	2,50	-
346	467280,66	1332798,67	Картометрический метод	2,50	-
347	467281,32	1332799,69	Картометрический метод	2,50	-
348	467288,53	1332810,89	Картометрический метод	2,50	-
349	467301,95	1332818,34	Картометрический метод	2,50	-
350	467303,78	1332815,47	Картометрический метод	2,50	-
351	467318,2	1332826,21	Картометрический метод	2,50	-
352	467330,47	1332835,29	Картометрический метод	2,50	-
353	467331,03	1332835,3	Картометрический метод	2,50	-
354	467339,62	1332841,18	Картометрический метод	2,50	-
355	467341,21	1332840,03	Картометрический метод	2,50	-
356	467348,2	1332845,42	Картометрический метод	2,50	-
357	467343,7	1332850,78	Картометрический метод	2,50	-
358	467358,45	1332863,27	Картометрический метод	2,50	-
359	467356,28	1332865,24	Картометрический метод	2,50	-
360	467362,93	1332881,91	Картометрический метод	2,50	-
361	467382,36	1332899,33	Картометрический метод	2,50	-
362	467382,67	1332899,61	Картометрический метод	2,50	-
363	467389,94	1332884,91	Картометрический метод	2,50	-
364	467392,71	1332887,7	Картометрический метод	2,50	-
365	467390,42	1332894,25	Картометрический метод	2,50	-
366	467392,72	1332887,68	Картометрический метод	2,50	-
367	467394,38	1332889,38	Картометрический метод	2,50	-
368	467399,47	1332894,8	Картометрический метод	2,50	-
369	467403,39	1332898,85	Картометрический метод	2,50	-
370	467405,07	1332900,75	Картометрический метод	2,50	-

Сведения о местоположении границ объекта

371	467402,33	1332909,71	Картометрический метод	2,50	-
372	467425,25	1332915,43	Картометрический метод	2,50	-
373	467428,96	1332917,16	Картометрический метод	2,50	-
374	467474,22	1332938,27	Картометрический метод	2,50	-
375	467493,87	1332947,11	Картометрический метод	2,50	-
376	467505,57	1332935,87	Картометрический метод	2,50	-
377	467509,67	1332938,14	Картометрический метод	2,50	-
378	467512,68	1332939,8	Картометрический метод	2,50	-
379	467518,06	1332963,92	Картометрический метод	2,50	-
380	467528,92	1332973,42	Картометрический метод	2,50	-
381	467521,59	1332968,57	Картометрический метод	2,50	-
382	467514,27	1332978,53	Картометрический метод	2,50	-
383	467511,76	1332983,46	Картометрический метод	2,50	-
384	467504,9	1332979,42	Картометрический метод	2,50	-
385	467492,86	1332999,57	Картометрический метод	2,50	-
386	467507,17	1333005,8	Картометрический метод	2,50	-
387	467521,55	1333013,08	Картометрический метод	2,50	-
388	467537,63	1333021,34	Картометрический метод	2,50	-
389	467556,62	1333033,44	Картометрический метод	2,50	-
390	467565,91	1333038,2	Картометрический метод	2,50	-
391	467579,64	1333042,73	Картометрический метод	2,50	-
392	467605,81	1332977,45	Картометрический метод	2,50	-
393	467589,89	1332971,49	Картометрический метод	2,50	-
394	467597,86	1332915,92	Картометрический метод	2,50	-
395	467559,96	1332899,51	Картометрический метод	2,50	-
396	467567,15	1332876,29	Картометрический метод	2,50	-
397	467572,31	1332838,71	Картометрический метод	2,50	-
398	467603,29	1332843,72	Картометрический метод	2,50	-
399	467604,59	1332837,1	Картометрический метод	2,50	-
400	467599,71	1332814,06	Картометрический метод	2,50	-
401	467598,5	1332799,67	Картометрический метод	2,50	-
402	467621,81	1332790,84	Картометрический метод	2,50	-
403	467637,54	1332784,39	Картометрический метод	2,50	-
404	467635,98	1332779,66	Картометрический метод	2,50	-
405	467645,81	1332775,32	Картометрический метод	2,50	-
406	467659,04	1332752,98	Картометрический метод	2,50	-
407	467667,87	1332747,67	Картометрический метод	2,50	-
408	467676,71	1332742,36	Картометрический метод	2,50	-
409	467678,84	1332745,82	Картометрический метод	2,50	-
410	467696,76	1332737,3	Картометрический метод	2,50	-
411	467713,59	1332728,4	Картометрический метод	2,50	-
412	467719,85	1332733,1	Картометрический метод	2,50	-
413	467738,09	1332723,75	Картометрический метод	2,50	-
414	467752	1332716,22	Картометрический метод	2,50	-
415	467758,2	1332714,55	Картометрический метод	2,50	-
416	467769,84	1332707,11	Картометрический метод	2,50	-
417	467775,32	1332703,61	Картометрический метод	2,50	-
418	467787,12	1332695,82	Картометрический метод	2,50	-

Сведения о местоположении границ объекта					
419	467792,5	1332691,94	Картометрический метод	2,50	-
420	467810,21	1332679,22	Картометрический метод	2,50	-
421	467818,13	1332674,86	Картометрический метод	2,50	-
422	467824,9	1332670,05	Картометрический метод	2,50	-
423	467914,86	1332605,08	Картометрический метод	2,50	-
424	467907,39	1332597,65	Картометрический метод	2,50	-
425	467896,98	1332587,32	Картометрический метод	2,50	-
426	467885,46	1332565,1	Картометрический метод	2,50	-
427	467897,47	1332555,39	Картометрический метод	2,50	-
428	467909,24	1332548,39	Картометрический метод	2,50	-
429	467905,04	1332538,6	Картометрический метод	2,50	-
430	468129,69	1332390,45	Картометрический метод	2,50	-
431	468145,67	1332371,4	Картометрический метод	2,50	-
432	468182,52	1332323	Картометрический метод	2,50	-
433	468188,22	1332309,94	Картометрический метод	2,50	-
434	468188,59	1332309	Картометрический метод	2,50	-
435	468193,28	1332299,11	Картометрический метод	2,50	-
436	468212,92	1332217,88	Картометрический метод	2,50	-
437	468214,22	1332208,12	Картометрический метод	2,50	-
438	468219,54	1332131,64	Картометрический метод	2,50	-
439	468218,36	1332114,65	Картометрический метод	2,50	-
440	468252	1332123,93	Картометрический метод	2,50	-
441	468269,45	1332091,18	Картометрический метод	2,50	-
442	468273,64	1332079,38	Картометрический метод	2,50	-
443	468276,07	1332070,57	Картометрический метод	2,50	-
444	468266,8	1332068,98	Картометрический метод	2,50	-
445	468271,5	1332049,81	Картометрический метод	2,50	-
446	468269,33	1332049,27	Картометрический метод	2,50	-
447	468258,37	1332042,47	Картометрический метод	2,50	-
448	468261,91	1332026,63	Картометрический метод	2,50	-
449	468264,4	1332018,35	Картометрический метод	2,50	-
450	468270,24	1331995,14	Картометрический метод	2,50	-
451	468272,92	1331983,91	Картометрический метод	2,50	-
452	468273,95	1331979,81	Картометрический метод	2,50	-
453	468274,62	1331975,94	Картометрический метод	2,50	-
454	468244,51	1331986,48	Картометрический метод	2,50	-
455	468227,33	1331997,12	Картометрический метод	2,50	-
456	468207,72	1332009,26	Картометрический метод	2,50	-
457	468171,17	1332030,95	Картометрический метод	2,50	-
458	467914,21	1332183,47	Картометрический метод	2,50	-
459	467773,03	1332263,39	Картометрический метод	2,50	-
460	467757,03	1332272,19	Картометрический метод	2,50	-
461	467757,32	1332272,67	Картометрический метод	2,50	-
462	467756,46	1332273,18	Картометрический метод	2,50	-
463	467756,28	1332272,9	Картометрический метод	2,50	-
464	467735,41	1332284,1	Картометрический метод	2,50	-
465	467684,26	1332312,25	Картометрический метод	2,50	-
466	467687,06	1332294,73	Картометрический метод	2,50	-

Сведения о местоположении границ объекта					
467	467766,29	1332251,11	Картометрический метод	2,50	-
468	467907,11	1332171,41	Картометрический метод	2,50	-
469	468168,42	1332016,72	Картометрический метод	2,50	-
470	468172,63	1332014,23	Картометрический метод	2,50	-
471	468204,68	1331995,26	Картометрический метод	2,50	-
472	468238,47	1331975,22	Картометрический метод	2,50	-
473	468260,58	1331968,13	Картометрический метод	2,50	-
474	468271,7	1331964,54	Картометрический метод	2,50	-
475	468287,57	1331962,36	Картометрический метод	2,50	-
476	468294,21	1331962,24	Картометрический метод	2,50	-
477	468301,59	1331962,1	Картометрический метод	2,50	-
478	468308,52	1331963,57	Картометрический метод	2,50	-
479	468323,87	1331968,03	Картометрический метод	2,50	-
480	468324,75	1331967,44	Картометрический метод	2,50	-
481	468324,79	1331967,28	Картометрический метод	2,50	-
482	468333,84	1331933,51	Картометрический метод	2,50	-
483	468287,51	1331922,94	Картометрический метод	2,50	-
484	468287,78	1331921,66	Картометрический метод	2,50	-
485	468289,91	1331910,68	Картометрический метод	2,50	-
486	468292,07	1331899,45	Картометрический метод	2,50	-
487	468302,4	1331900,59	Картометрический метод	2,50	-
488	468305,98	1331901,04	Картометрический метод	2,50	-
489	468357,32	1331897,26	Картометрический метод	2,50	-
490	468352,51	1331866,56	Картометрический метод	2,50	-
491	468351,6	1331851,66	Картометрический метод	2,50	-
492	468324,34	1331854,17	Картометрический метод	2,50	-
493	468323,29	1331839,03	Картометрический метод	2,50	-
494	468317,55	1331839,74	Картометрический метод	2,50	-
495	468313,35	1331839,83	Картометрический метод	2,50	-
496	468313,04	1331831,1	Картометрический метод	2,50	-
497	468312,61	1331822,16	Картометрический метод	2,50	-
498	468318,33	1331821,73	Картометрический метод	2,50	-
499	468317,9	1331797,91	Картометрический метод	2,50	-
500	468350,14	1331797,06	Картометрический метод	2,50	-
501	468341,95	1331732,57	Картометрический метод	2,50	-
502	468335,89	1331732,98	Картометрический метод	2,50	-
503	468334,85	1331702,28	Картометрический метод	2,50	-
504	468327,5	1331701,33	Картометрический метод	2,50	-
505	468328,43	1331677,25	Картометрический метод	2,50	-
506	468378,96	1331664,52	Картометрический метод	2,50	-
507	468386,08	1331658,75	Картометрический метод	2,50	-
508	468390,64	1331658,83	Картометрический метод	2,50	-
509	468397,09	1331662,25	Картометрический метод	2,50	-
510	468404,29	1331688,34	Картометрический метод	2,50	-
511	468407,34	1331696,68	Картометрический метод	2,50	-
512	468427,08	1331714,79	Картометрический метод	2,50	-
513	468428,32	1331722,63	Картометрический метод	2,50	-
514	468432,3	1331717,63	Картометрический метод	2,50	-

Сведения о местоположении границ объекта					
515	468430,63	1331707,86	Картометрический метод	2,50	-
516	468506,7	1331735,45	Картометрический метод	2,50	-
517	468509,46	1331745,79	Картометрический метод	2,50	-
518	468505,99	1331762,13	Картометрический метод	2,50	-
519	468501,85	1331774,23	Картометрический метод	2,50	-
520	468493,4	1331776,75	Картометрический метод	2,50	-
521	468472,81	1331777,88	Картометрический метод	2,50	-
522	468444,54	1331778,42	Картометрический метод	2,50	-
523	468445,01	1331783,22	Картометрический метод	2,50	-
524	468474,39	1331784,03	Картометрический метод	2,50	-
525	468491,2	1331784,79	Картометрический метод	2,50	-
526	468507,42	1331836,77	Картометрический метод	2,50	-
527	468515,07	1331854,74	Картометрический метод	2,50	-
528	468523,3	1331853,39	Картометрический метод	2,50	-
529	468526,78	1331858,58	Картометрический метод	2,50	-
530	468530,35	1331869,19	Картометрический метод	2,50	-
531	468531,85	1331874,95	Картометрический метод	2,50	-
532	468539,01	1331870,68	Картометрический метод	2,50	-
533	468550,81	1331857,22	Картометрический метод	2,50	-
534	468541,82	1331820,23	Картометрический метод	2,50	-
535	468540,47	1331791,4	Картометрический метод	2,50	-
536	468542,02	1331766,1	Картометрический метод	2,50	-
537	468546,97	1331747,26	Картометрический метод	2,50	-
538	468555,12	1331733,54	Картометрический метод	2,50	-
539	468507,47	1331710,15	Картометрический метод	2,50	-
540	468437,38	1331680,46	Картометрический метод	2,50	-
541	468428,26	1331676,15	Картометрический метод	2,50	-
542	468424,91	1331651,26	Картометрический метод	2,50	-
543	468435,87	1331625,21	Картометрический метод	2,50	-
544	468441,95	1331611,91	Картометрический метод	2,50	-
545	468456,3	1331605,55	Картометрический метод	2,50	-
546	468488,37	1331599,91	Картометрический метод	2,50	-
547	468477,12	1331588,1	Картометрический метод	2,50	-
548	468450,1	1331570,25	Картометрический метод	2,50	-
549	468424,36	1331562,95	Картометрический метод	2,50	-
550	468407,13	1331554,68	Картометрический метод	2,50	-
551	468380,9	1331548,97	Картометрический метод	2,50	-
552	468358,4	1331543,84	Картометрический метод	2,50	-
553	468370,42	1331493,62	Картометрический метод	2,50	-
554	468370,42	1331489,48	Картометрический метод	2,50	-
555	468384,14	1331482,9	Картометрический метод	2,50	-
556	468395,15	1331481,4	Картометрический метод	2,50	-
557	468420,65	1331480,46	Картометрический метод	2,50	-
558	468446,37	1331489,82	Картометрический метод	2,50	-
559	468448,44	1331514,77	Картометрический метод	2,50	-
560	468461,61	1331516,05	Картометрический метод	2,50	-
561	468477,56	1331520,92	Картометрический метод	2,50	-
562	468496,39	1331531,37	Картометрический метод	2,50	-

Сведения о местоположении границ объекта					
563	468532,63	1331531,85	Картометрический метод	2,50	-
564	468556,64	1331505,56	Картометрический метод	2,50	-
565	468549,97	1331476,34	Картометрический метод	2,50	-
566	468546,54	1331464,93	Картометрический метод	2,50	-
567	468532,79	1331445,59	Картометрический метод	2,50	-
568	468537,88	1331440,65	Картометрический метод	2,50	-
569	468549,64	1331441,46	Картометрический метод	2,50	-
570	468555,4	1331431,8	Картометрический метод	2,50	-
571	468565,77	1331452,76	Картометрический метод	2,50	-
572	468570,69	1331457,62	Картометрический метод	2,50	-
573	468573,87	1331463,37	Картометрический метод	2,50	-
574	468581,33	1331493,71	Картометрический метод	2,50	-
575	468580,87	1331508,74	Картометрический метод	2,50	-
576	468579,37	1331517,73	Картометрический метод	2,50	-
577	468569,8	1331541,7	Картометрический метод	2,50	-
578	468546,37	1331533,66	Картометрический метод	2,50	-
579	468505,46	1331569,92	Картометрический метод	2,50	-
580	468485,96	1331582,43	Картометрический метод	2,50	-
581	468500,3	1331596,73	Картометрический метод	2,50	-
582	468510,87	1331589,07	Картометрический метод	2,50	-
583	468524,79	1331577,59	Картометрический метод	2,50	-
584	468556,24	1331563,45	Картометрический метод	2,50	-
585	468591,35	1331543,35	Картометрический метод	2,50	-
586	468634,76	1331545,99	Картометрический метод	2,50	-
587	468607,97	1331479,86	Картометрический метод	2,50	-
588	468613,99	1331467,2	Картометрический метод	2,50	-
589	468623,87	1331462,37	Картометрический метод	2,50	-
590	468640,9	1331433,12	Картометрический метод	2,50	-
591	468656,97	1331446,01	Картометрический метод	2,50	-
592	468684,94	1331449,6	Картометрический метод	2,50	-
593	468703,14	1331462,63	Картометрический метод	2,50	-
594	468719,64	1331473,85	Картометрический метод	2,50	-
595	468705,7	1331502,99	Картометрический метод	2,50	-
596	468697,7	1331510,36	Картометрический метод	2,50	-
597	468689,04	1331524,7	Картометрический метод	2,50	-
598	468719,28	1331537,15	Картометрический метод	2,50	-
599	468717,36	1331551,5	Картометрический метод	2,50	-
600	468763,09	1331562,81	Картометрический метод	2,50	-
601	468759,93	1331591,33	Картометрический метод	2,50	-
602	468740,57	1331582,75	Картометрический метод	2,50	-
603	468739,72	1331582,48	Картометрический метод	2,50	-
604	468737,85	1331584,44	Картометрический метод	2,50	-
605	468733,29	1331593,85	Картометрический метод	2,50	-
606	468732,33	1331604,69	Картометрический метод	2,50	-
607	468734,26	1331610,37	Картометрический метод	2,50	-
608	468741,56	1331617,91	Картометрический метод	2,50	-
609	468707,31	1331606,35	Картометрический метод	2,50	-
610	468692,13	1331610,98	Картометрический метод	2,50	-

Сведения о местоположении границ объекта					
611	468678,76	1331623,33	Картометрический метод	2,50	-
612	468673,01	1331655,27	Картометрический метод	2,50	-
613	468684,14	1331659,3	Картометрический метод	2,50	-
614	468692	1331662,73	Картометрический метод	2,50	-
615	468675,86	1331704,69	Картометрический метод	2,50	-
616	468681,04	1331708,6	Картометрический метод	2,50	-
617	468665,11	1331727,97	Картометрический метод	2,50	-
618	468660,39	1331723,5	Картометрический метод	2,50	-
619	468629,83	1331698,18	Картометрический метод	2,50	-
620	468610,56	1331722,7	Картометрический метод	2,50	-
621	468602,41	1331734,59	Картометрический метод	2,50	-
622	468582,5	1331723,26	Картометрический метод	2,50	-
623	468574,91	1331722,11	Картометрический метод	2,50	-
624	468563,72	1331732,39	Картометрический метод	2,50	-
625	468565,43	1331733,69	Картометрический метод	2,50	-
626	468596,05	1331735,71	Картометрический метод	2,50	-
627	468592,15	1331808,98	Картометрический метод	2,50	-
628	468642,35	1331791,09	Картометрический метод	2,50	-
629	468643,12	1331821,23	Картометрический метод	2,50	-
630	468663,93	1331812,46	Картометрический метод	2,50	-
631	468674,49	1331839,66	Картометрический метод	2,50	-
632	468658,21	1331848,55	Картометрический метод	2,50	-
633	468668,71	1331877,17	Картометрический метод	2,50	-
634	468658,42	1331886,34	Картометрический метод	2,50	-
635	468644,64	1331895,99	Картометрический метод	2,50	-
636	468642,69	1331897,01	Картометрический метод	2,50	-
637	468649,76	1331911,93	Картометрический метод	2,50	-
638	468650,53	1331921,96	Картометрический метод	2,50	-
639	468635,35	1331932,76	Картометрический метод	2,50	-
640	468647,44	1331942,53	Картометрический метод	2,50	-
641	468641,53	1331971,86	Картометрический метод	2,50	-
642	468632,26	1331985,68	Картометрический метод	2,50	-
643	468630,34	1332006,32	Картометрический метод	2,50	-
644	468652,26	1332010,22	Картометрический метод	2,50	-
645	468660,52	1332011,32	Картометрический метод	2,50	-
646	468658,69	1332024,87	Картометрический метод	2,50	-
647	468700,2	1332029,77	Картометрический метод	2,50	-
648	468701,74	1332043,76	Картометрический метод	2,50	-
649	468702,04	1332060,55	Картометрический метод	2,50	-
650	468675,97	1332058,03	Картометрический метод	2,50	-
651	468669,57	1332086,28	Картометрический метод	2,50	-
652	468665,63	1332094,92	Картометрический метод	2,50	-
653	468609,31	1332084,85	Картометрический метод	2,50	-
654	468592,32	1332082,87	Картометрический метод	2,50	-
655	468586,26	1332124,44	Картометрический метод	2,50	-
656	468573,84	1332123,63	Картометрический метод	2,50	-
657	468568,68	1332148,9	Картометрический метод	2,50	-
658	468563,49	1332165,56	Картометрический метод	2,50	-

Сведения о местоположении границ объекта					
659	468530,83	1332164,98	Картометрический метод	2,50	-
660	468541,03	1332154,07	Картометрический метод	2,50	-
661	468572,39	1331973,72	Картометрический метод	2,50	-
662	468566,42	1331976,5	Картометрический метод	2,50	-
663	468580,91	1331908,56	Картометрический метод	2,50	-
664	468554,59	1331862,65	Картометрический метод	2,50	-
665	468537,11	1331881,21	Картометрический метод	2,50	-
666	468545,89	1331887,41	Картометрический метод	2,50	-
667	468549,91	1331921,86	Картометрический метод	2,50	-
668	468532,62	1331947,7	Картометрический метод	2,50	-
669	468521,72	1331960,38	Картометрический метод	2,50	-
670	468515,59	1331965,84	Картометрический метод	2,50	-
671	468494,81	1331974,89	Картометрический метод	2,50	-
672	468474,97	1332008,49	Картометрический метод	2,50	-
673	468458,85	1332044,73	Картометрический метод	2,50	-
674	468429,98	1332121,83	Картометрический метод	2,50	-
675	468425,14	1332132,33	Картометрический метод	2,50	-
676	468457,74	1332149,92	Картометрический метод	2,50	-
677	468504,81	1332174,78	Картометрический метод	2,50	-
678	468502,02	1332181,99	Картометрический метод	2,50	-
679	468456,34	1332199,47	Картометрический метод	2,50	-
680	468430,12	1332194,22	Картометрический метод	2,50	-
681	468425,48	1332202,02	Картометрический метод	2,50	-
682	468416,45	1332208,73	Картометрический метод	2,50	-
683	468375,53	1332228,39	Картометрический метод	2,50	-
684	468352,01	1332268,77	Картометрический метод	2,50	-
685	468327,84	1332314,44	Картометрический метод	2,50	-
686	468306,24	1332304,88	Картометрический метод	2,50	-
687	468304,23	1332295,66	Картометрический метод	2,50	-
688	468300,88	1332274,14	Картометрический метод	2,50	-
689	468284,2	1332311,55	Картометрический метод	2,50	-
690	468261,76	1332371,39	Картометрический метод	2,50	-
691	468246,45	1332417,87	Картометрический метод	2,50	-
692	468300,53	1332454,9	Картометрический метод	2,50	-
693	468311,72	1332440,74	Картометрический метод	2,50	-
694	468331,12	1332440,67	Картометрический метод	2,50	-
695	468354,35	1332449,72	Картометрический метод	2,50	-
696	468384,1	1332475,29	Картометрический метод	2,50	-
697	468386,45	1332479,9	Картометрический метод	2,50	-
698	468399,74	1332482,38	Картометрический метод	2,50	-
699	468405,84	1332472,72	Картометрический метод	2,50	-
700	468398,17	1332470,54	Картометрический метод	2,50	-
701	468357,86	1332403,34	Картометрический метод	2,50	-
702	468336,01	1332408,59	Картометрический метод	2,50	-
703	468319,83	1332407,35	Картометрический метод	2,50	-
704	468310,08	1332405,93	Картометрический метод	2,50	-
705	468304,85	1332399,31	Картометрический метод	2,50	-
706	468301	1332391,2	Картометрический метод	2,50	-

Сведения о местоположении границ объекта					
707	468301,98	1332381,5	Картометрический метод	2,50	-
708	468335,49	1332332,84	Картометрический метод	2,50	-
709	468345,54	1332318,7	Картометрический метод	2,50	-
710	468353,91	1332309,76	Картометрический метод	2,50	-
711	468364,87	1332291,21	Картометрический метод	2,50	-
712	468370,01	1332281,88	Картометрический метод	2,50	-
713	468378,07	1332258,93	Картометрический метод	2,50	-
714	468427,82	1332270,34	Картометрический метод	2,50	-
715	468436,38	1332270,24	Картометрический метод	2,50	-
716	468468,48	1332285,05	Картометрический метод	2,50	-
717	468477,39	1332286,06	Картометрический метод	2,50	-
718	468485,17	1332286,09	Картометрический метод	2,50	-
719	468490,41	1332297,55	Картометрический метод	2,50	-
720	468511,55	1332305,74	Картометрический метод	2,50	-
721	468517,8	1332305,99	Картометрический метод	2,50	-
722	468519,37	1332308,26	Картометрический метод	2,50	-
723	468518,91	1332323,27	Картометрический метод	2,50	-
724	468531,7	1332349,42	Картометрический метод	2,50	-
725	468541,87	1332355,65	Картометрический метод	2,50	-
726	468561,38	1332370,5	Картометрический метод	2,50	-
727	468572,11	1332383,71	Картометрический метод	2,50	-
728	468591,32	1332409,77	Картометрический метод	2,50	-
729	468568,17	1332450,31	Картометрический метод	2,50	-
730	468553,25	1332460,66	Картометрический метод	2,50	-
731	468561,71	1332472,54	Картометрический метод	2,50	-
732	468563,57	1332475,76	Картометрический метод	2,50	-
733	468575,83	1332465,69	Картометрический метод	2,50	-
734	468591,18	1332456,48	Картометрический метод	2,50	-
735	468610,84	1332442,34	Картометрический метод	2,50	-
736	468619,11	1332436,75	Картометрический метод	2,50	-
737	468626,15	1332443,62	Картометрический метод	2,50	-
738	468620,1	1332448,55	Картометрический метод	2,50	-
739	468617,16	1332451,28	Картометрический метод	2,50	-
740	468593,06	1332473,15	Картометрический метод	2,50	-
741	468587,35	1332481,20	Картометрический метод	2,50	-
742	468636,05	1332479,93	Картометрический метод	2,50	-
743	468640,74	1332491,81	Картометрический метод	2,50	-
744	468602,87	1332521,03	Картометрический метод	2,50	-
745	468593,36	1332526,81	Картометрический метод	2,50	-
746	468593,36	1332539,29	Картометрический метод	2,50	-
747	468600,1	1332538,86	Картометрический метод	2,50	-
748	468581,41	1332610,53	Картометрический метод	2,50	-
749	468634,7	1332631,76	Картометрический метод	2,50	-
750	468615,46	1332696,62	Картометрический метод	2,50	-
751	468645,49	1332717,38	Картометрический метод	2,50	-
752	468605,96	1332734,06	Картометрический метод	2,50	-
753	468580,61	1332742,89	Картометрический метод	2,50	-
754	468516,11	1332672,31	Картометрический метод	2,50	-

Сведения о местоположении границ объекта					
755	468442,4	1332761,41	Картометрический метод	2,50	-
756	468416,14	1332740,73	Картометрический метод	2,50	-
757	468391,94	1332736,58	Картометрический метод	2,50	-
758	468367,42	1332760,71	Картометрический метод	2,50	-
759	468344,6	1332779,31	Картометрический метод	2,50	-
760	468339,21	1332773,55	Картометрический метод	2,50	-
761	468315,57	1332748,29	Картометрический метод	2,50	-
762	468310,95	1332739,87	Картометрический метод	2,50	-
763	468340,1	1332718,49	Картометрический метод	2,50	-
764	468322,24	1332704,13	Картометрический метод	2,50	-
765	468308,73	1332701,02	Картометрический метод	2,50	-
766	468296,16	1332721,5	Картометрический метод	2,50	-
767	468268,01	1332748,32	Картометрический метод	2,50	-
768	468219,63	1332752,08	Картометрический метод	2,50	-
769	468182,66	1332764,79	Картометрический метод	2,50	-
770	468153,74	1332801,73	Картометрический метод	2,50	-
771	468135,19	1332815,66	Картометрический метод	2,50	-
772	468102,14	1332839,07	Картометрический метод	2,50	-
773	468075,81	1332864,34	Картометрический метод	2,50	-
774	468076,65	1332892,92	Картометрический метод	2,50	-
775	468081,18	1332908,93	Картометрический метод	2,50	-
776	468083,29	1332913,44	Картометрический метод	2,50	-
777	468087,16	1332921,01	Картометрический метод	2,50	-
778	468099,27	1332941,09	Картометрический метод	2,50	-
779	468111,19	1332964,51	Картометрический метод	2,50	-
780	468089,18	1332980,67	Картометрический метод	2,50	-
781	468054,46	1332987,11	Картометрический метод	2,50	-
782	468040,99	1332987,16	Картометрический метод	2,50	-
783	467994	1332986,3	Картометрический метод	2,50	-
784	467976,62	1332994,93	Картометрический метод	2,50	-
785	467965	1333020,28	Картометрический метод	2,50	-
786	467951,38	1333034,51	Картометрический метод	2,50	-
787	467923,87	1333056,99	Картометрический метод	2,50	-
788	467908,51	1333066,69	Картометрический метод	2,50	-
789	467890,32	1333093,36	Картометрический метод	2,50	-
790	467875,59	1333115,65	Картометрический метод	2,50	-
791	467863,57	1333127,38	Картометрический метод	2,50	-
792	467845,83	1333165,74	Картометрический метод	2,50	-
793	467827,59	1333174,19	Картометрический метод	2,50	-
794	467779,91	1333162,43	Картометрический метод	2,50	-
795	467754,78	1333161,68	Картометрический метод	2,50	-
796	467725,08	1333183,54	Картометрический метод	2,50	-
797	467721,57	1333191,25	Картометрический метод	2,50	-
798	467726,05	1333231,91	Картометрический метод	2,50	-
799	467726,29	1333237,29	Картометрический метод	2,50	-
800	467724,7	1333239,57	Картометрический метод	2,50	-
801	467716,06	1333248,63	Картометрический метод	2,50	-
802	467646,53	1333292,01	Картометрический метод	2,50	-

Сведения о местоположении границ объекта					
803	467653,9	1333298,12	Картометрический метод	2,50	-
804	467662,37	1333297,21	Картометрический метод	2,50	-
805	467666,93	1333304,96	Картометрический метод	2,50	-
806	467671,85	1333310,09	Картометрический метод	2,50	-
807	467676,37	1333312,57	Картометрический метод	2,50	-
808	467690,5	1333316,35	Картометрический метод	2,50	-
809	467705,08	1333320,26	Картометрический метод	2,50	-
810	467708,88	1333322,1	Картометрический метод	2,50	-
811	467717,51	1333328,34	Картометрический метод	2,50	-
812	467723,52	1333331,14	Картометрический метод	2,50	-
813	467733,58	1333338,31	Картометрический метод	2,50	-
814	467746,86	1333347,77	Картометрический метод	2,50	-
815	467752,66	1333351,1	Картометрический метод	2,50	-
816	467762,97	1333358,48	Картометрический метод	2,50	-
817	467780,54	1333367,74	Картометрический метод	2,50	-
818	467811,37	1333383,36	Картометрический метод	2,50	-
819	467839,68	1333393,55	Картометрический метод	2,50	-
820	467846,22	1333394,11	Картометрический метод	2,50	-
821	467859,73	1333390,65	Картометрический метод	2,50	-
822	467870,98	1333382,33	Картометрический метод	2,50	-
823	467896,32	1333321,6	Картометрический метод	2,50	-
824	467900,61	1333315,73	Картометрический метод	2,50	-
825	467906,41	1333318,24	Картометрический метод	2,50	-
826	467905,13	1333328,31	Картометрический метод	2,50	-
827	467907,17	1333335,23	Картометрический метод	2,50	-
828	467912,05	1333338,93	Картометрический метод	2,50	-
829	467929,92	1333339,57	Картометрический метод	2,50	-
830	467973,73	1333347,74	Картометрический метод	2,50	-
831	467980,32	1333349,99	Картометрический метод	2,50	-
832	467986,99	1333351,5	Картометрический метод	2,50	-
833	467998,32	1333352,23	Картометрический метод	2,50	-
834	468016,04	1333354,77	Картометрический метод	2,50	-
835	468030,07	1333352,14	Картометрический метод	2,50	-
836	468040,22	1333346	Картометрический метод	2,50	-
837	468051,21	1333335,79	Картометрический метод	2,50	-
838	468061,85	1333320,22	Картометрический метод	2,50	-
839	468086,96	1333262,61	Картометрический метод	2,50	-
840	468110,93	1333221,38	Картометрический метод	2,50	-
841	468115,92	1333216,48	Картометрический метод	2,50	-
842	468121,15	1333219,4	Картометрический метод	2,50	-
843	468119,46	1333226,55	Картометрический метод	2,50	-
844	468097,02	1333267,98	Картометрический метод	2,50	-
845	468082,09	1333302,87	Картометрический метод	2,50	-
846	468081,78	1333313,2	Картометрический метод	2,50	-
847	468093,56	1333319,81	Картометрический метод	2,50	-
848	468114,43	1333330,9	Картометрический метод	2,50	-
849	468149,72	1333348,17	Картометрический метод	2,50	-
850	468174,23	1333363,12	Картометрический метод	2,50	-

Сведения о местоположении границ объекта

851	468178,61	1333363,32	Картометрический метод	2,50	-
852	468187,38	1333372,35	Картометрический метод	2,50	-
853	468194,8	1333377,62	Картометрический метод	2,50	-
854	468200,43	1333383,31	Картометрический метод	2,50	-
855	468210,25	1333391,24	Картометрический метод	2,50	-
856	468215,02	1333392,74	Картометрический метод	2,50	-
857	468221,17	1333400,05	Картометрический метод	2,50	-
858	468236,74	1333409,85	Картометрический метод	2,50	-
859	468267,49	1333420,02	Картометрический метод	2,50	-
860	468282,92	1333425,03	Картометрический метод	2,50	-
861	468301,67	1333429,92	Картометрический метод	2,50	-
862	468320,64	1333436,15	Картометрический метод	2,50	-
863	468324,53	1333436,8	Картометрический метод	2,50	-
864	468329,29	1333436,35	Картометрический метод	2,50	-
865	468339,86	1333402,91	Картометрический метод	2,50	-
866	468345,56	1333378,88	Картометрический метод	2,50	-
867	468352,6	1333349,2	Картометрический метод	2,50	-
868	468353,47	1333345,52	Картометрический метод	2,50	-
869	468366,91	1333348,41	Картометрический метод	2,50	-
870	468416,74	1333358,97	Картометрический метод	2,50	-
1	468497,62	1333379	Картометрический метод	2,50	-
871	467650,54	1332894,41	Картометрический метод	2,50	-
872	467638,92	1332901,4	Картометрический метод	2,50	-
873	467623,36	1332901,4	Картометрический метод	2,50	-
874	467627,51	1332978,11	Картометрический метод	2,50	-
875	467637,51	1332980,88	Картометрический метод	2,50	-
876	467655,49	1333006,88	Картометрический метод	2,50	-
877	467698,64	1332979,6	Картометрический метод	2,50	-
871	467650,54	1332894,41	Картометрический метод	2,50	-
878	467053,59	1333157,49	Картометрический метод	2,50	-
879	467031,1	1333207,45	Картометрический метод	2,50	-
880	466990,13	1333201,71	Картометрический метод	2,50	-
881	466985,61	1333202,48	Картометрический метод	2,50	-
882	466978,79	1333198,71	Картометрический метод	2,50	-
883	466973,69	1333197,07	Картометрический метод	2,50	-
884	466964,06	1333195,92	Картометрический метод	2,50	-
885	466950,76	1333192,34	Картометрический метод	2,50	-
886	466942,78	1333188,85	Картометрический метод	2,50	-
887	466937,02	1333184,93	Картометрический метод	2,50	-
888	466933,62	1333182,82	Картометрический метод	2,50	-
889	466926,86	1333178,63	Картометрический метод	2,50	-
890	466917,21	1333173,52	Картометрический метод	2,50	-
891	466911,57	1333184,87	Картометрический метод	2,50	-
892	466905,2	1333198,38	Картометрический метод	2,50	-
893	466901,64	1333212,76	Картометрический метод	2,50	-
894	466902,57	1333219,27	Картометрический метод	2,50	-

Сведения о местоположении границ объекта					
895	466892,53	1333239,41	Картометрический метод	2,50	-
896	466877,24	1333228,22	Картометрический метод	2,50	-
897	466843,9	1333206,82	Картометрический метод	2,50	-
898	466838,7	1333203,22	Картометрический метод	2,50	-
899	466836,07	1333202,86	Картометрический метод	2,50	-
900	466835,83	1333203,24	Картометрический метод	2,50	-
901	466825,97	1333196,18	Картометрический метод	2,50	-
902	466825,52	1333196,79	Картометрический метод	2,50	-
903	466823,43	1333195,21	Картометрический метод	2,50	-
904	466820,77	1333193,21	Картометрический метод	2,50	-
905	466816,29	1333198,75	Картометрический метод	2,50	-
906	466811,64	1333199,25	Картометрический метод	2,50	-
907	466810,26	1333198,5	Картометрический метод	2,50	-
908	466789,86	1333214,26	Картометрический метод	2,50	-
909	466783,55	1333221,79	Картометрический метод	2,50	-
910	466781,39	1333231,24	Картометрический метод	2,50	-
911	466783,3	1333240,69	Картометрический метод	2,50	-
912	466789,02	1333249,29	Картометрический метод	2,50	-
913	466852,11	1333279,37	Картометрический метод	2,50	-
914	466891,41	1333298,46	Картометрический метод	2,50	-
915	466894,99	1333291,89	Картометрический метод	2,50	-
916	466900,74	1333283,08	Картометрический метод	2,50	-
917	466906,53	1333274,55	Картометрический метод	2,50	-
918	466908,84	1333274,12	Картометрический метод	2,50	-
919	466916,48	1333265,74	Картометрический метод	2,50	-
920	466919,72	1333263,61	Картометрический метод	2,50	-
921	466923,75	1333248,32	Картометрический метод	2,50	-
922	466926,35	1333230,64	Картометрический метод	2,50	-
923	466932,67	1333218	Картометрический метод	2,50	-
924	466965,69	1333219	Картометрический метод	2,50	-
925	466976,94	1333219,97	Картометрический метод	2,50	-
926	466985,81	1333220,44	Картометрический метод	2,50	-
927	466998,35	1333223,76	Картометрический метод	2,50	-
928	467029,74	1333232,32	Картометрический метод	2,50	-
929	467048,06	1333245,69	Картометрический метод	2,50	-
930	467081,9	1333184,41	Картометрический метод	2,50	-
931	467088,4	1333174,72	Картометрический метод	2,50	-
932	467097,77	1333162,85	Картометрический метод	2,50	-
933	467101,75	1333158,82	Картометрический метод	2,50	-
934	467092,44	1333143,91	Картометрический метод	2,50	-
935	467089,18	1333097,86	Картометрический метод	2,50	-
936	467053,35	1333048,69	Картометрический метод	2,50	-
937	467053,74	1333043,65	Картометрический метод	2,50	-
938	467050,84	1333040,6	Картометрический метод	2,50	-
939	467023,1	1333054,48	Картометрический метод	2,50	-
940	467039,22	1333078,91	Картометрический метод	2,50	-
941	467057,93	1333130,12	Картометрический метод	2,50	-
942	467053,61	1333149,26	Картометрический метод	2,50	-

Сведения о местоположении границ объекта					
943	467050,09	1333147,97	Картометрический метод	2,50	-
944	467047,64	1333155,59	Картометрический метод	2,50	-
878	467053,59	1333157,49	Картометрический метод	2,50	-
ЗУ(2)					
945	467625,2	1333332,45	Картометрический метод	2,50	-
946	467614,57	1333355,76	Картометрический метод	2,50	-
947	467607,13	1333372,85	Картометрический метод	2,50	-
948	467594,51	1333406,6	Картометрический метод	2,50	-
949	467583,19	1333431,07	Картометрический метод	2,50	-
950	467558,93	1333475,04	Картометрический метод	2,50	-
951	467546,09	1333493,02	Картометрический метод	2,50	-
952	467544,34	1333503,61	Картометрический метод	2,50	-
953	467536,87	1333539,29	Картометрический метод	2,50	-
954	467516,81	1333536,58	Картометрический метод	2,50	-
955	467514,32	1333511,7	Картометрический метод	2,50	-
956	467512,58	1333494,33	Картометрический метод	2,50	-
957	467526,16	1333493,32	Картометрический метод	2,50	-
958	467523,95	1333478,76	Картометрический метод	2,50	-
959	467519,95	1333469,92	Картометрический метод	2,50	-
960	467497,24	1333443,09	Картометрический метод	2,50	-
961	467497,49	1333438,32	Картометрический метод	2,50	-
962	467504,15	1333431,7	Картометрический метод	2,50	-
963	467536,51	1333443,88	Картометрический метод	2,50	-
964	467539,45	1333445,67	Картометрический метод	2,50	-
965	467541,05	1333446,58	Картометрический метод	2,50	-
966	467564,58	1333420,43	Картометрический метод	2,50	-
967	467570,46	1333400,17	Картометрический метод	2,50	-
968	467565,43	1333398,9	Картометрический метод	2,50	-
969	467568,23	1333382,52	Картометрический метод	2,50	-
970	467568,69	1333365,91	Картометрический метод	2,50	-
971	467576,08	1333344,24	Картометрический метод	2,50	-
972	467571,98	1333343,46	Картометрический метод	2,50	-
973	467576,9	1333320,32	Картометрический метод	2,50	-
974	467593,57	1333318,71	Картометрический метод	2,50	-
945	467625,2	1333332,45	Картометрический метод	2,50	-
ЗУ(3)					
975	467964,92	1333060,99	Картометрический метод	2,50	-
976	467964,93	1333043,5	Картометрический метод	2,50	-
977	467972,33	1333042,3	Картометрический метод	2,50	-
978	467976,86	1333021,57	Картометрический метод	2,50	-
979	467999,47	1333006,85	Картометрический метод	2,50	-
980	468030,22	1333006,86	Картометрический метод	2,50	-
981	468062,17	1333011,38	Картометрический метод	2,50	-
982	468074,23	1333009,28	Картометрический метод	2,50	-
983	468086,74	1332998,63	Картометрический метод	2,50	-
984	468139,65	1333001,7	Картометрический метод	2,50	-
985	468147,77	1332972,5	Картометрический метод	2,50	-
986	468099,56	1332875,85	Картометрический метод	2,50	-

Сведения о местоположении границ объекта					
987	468098,99	1332867,81	Картометрический метод	2,50	-
988	468156,62	1332821,31	Картометрический метод	2,50	-
989	468194,85	1332799,71	Картометрический метод	2,50	-
990	468216,23	1332779,49	Картометрический метод	2,50	-
991	468243,22	1332773,38	Картометрический метод	2,50	-
992	468239,1	1332776,14	Картометрический метод	2,50	-
993	468273,47	1332796,03	Картометрический метод	2,50	-
994	468282,09	1332802,48	Картометрический метод	2,50	-
995	468285,57	1332814,63	Картометрический метод	2,50	-
996	468287,02	1332827,14	Картометрический метод	2,50	-
997	468298,49	1332897,32	Картометрический метод	2,50	-
998	468298,65	1333018,13	Картометрический метод	2,50	-
999	468298,74	1333091,49	Картометрический метод	2,50	-
1000	468296,45	1333103	Картометрический метод	2,50	-
1001	468294,74	1333108,23	Картометрический метод	2,50	-
1002	468170,07	1333098,03	Картометрический метод	2,50	-
1003	468163,13	1333104,17	Картометрический метод	2,50	-
1004	468159,04	1333102,5	Картометрический метод	2,50	-
1005	468152,67	1333117,02	Картометрический метод	2,50	-
1006	468053,6	1333098,73	Картометрический метод	2,50	-
1007	468035,22	1333090	Картометрический метод	2,50	-
1008	468024,44	1333085,04	Картометрический метод	2,50	-
1009	468032,74	1333081,73	Картометрический метод	2,50	-
1010	468021,96	1333061,06	Картометрический метод	2,50	-
1011	468009,52	1333042,03	Картометрический метод	2,50	-
1012	467985,46	1333046,16	Картометрический метод	2,50	-
975	467964,92	1333060,99	Картометрический метод	2,50	-
ЗУ(4)					
1013	468560,71	1331980,98	Картометрический метод	2,50	-
1014	468536,47	1332127,41	Картометрический метод	2,50	-
1015	468520,91	1332146,35	Картометрический метод	2,50	-
1016	468512,98	1332146,6	Картометрический метод	2,50	-
1017	468461,62	1332126,08	Картометрический метод	2,50	-
1018	468455,31	1332099,12	Картометрический метод	2,50	-
1019	468502,51	1332001,64	Картометрический метод	2,50	-
1020	468544	1331975,81	Картометрический метод	2,50	-
1013	468560,71	1331980,98	Картометрический метод	2,50	-
ЗУ(5)					
1021	468428,09	1331588,2	Картометрический метод	2,50	-
1022	468390,14	1331581,33	Картометрический метод	2,50	-
1023	468383,81	1331604,43	Картометрический метод	2,50	-
1024	468421,49	1331616,25	Картометрический метод	2,50	-
1021	468428,09	1331588,2	Картометрический метод	2,50	-
ЗУ(6)					
1025	468752,88	1331416,52	Картометрический метод	2,50	-
1026	468738,43	1331400,33	Картометрический метод	2,50	-
1027	468746,26	1331396,25	Картометрический метод	2,50	-
1028	468714,91	1331397,9	Картометрический метод	2,50	-

Сведения о местоположении границ объекта

1029	468679,84	1331409,04	Картометрический метод	2,50	-
1030	468678,32	1331428,27	Картометрический метод	2,50	-
1031	468737,1	1331442,41	Картометрический метод	2,50	-
1025	468752,88	1331416,52	Картометрический метод	2,50	-
ЗУ1(7)					
1032	468506,59	1331412,52	Картометрический метод	2,50	-
1033	468394,34	1331399,03	Картометрический метод	2,50	-
1034	468301,1	1331389,02	Картометрический метод	2,50	-
1035	468293,9	1331400,02	Картометрический метод	2,50	-
1036	468291,01	1331419,64	Картометрический метод	2,50	-
1037	468301,85	1331456,82	Картометрический метод	2,50	-
1038	468312,99	1331481,84	Картометрический метод	2,50	-
1039	468317,43	1331480,73	Картометрический метод	2,50	-
1040	468315,31	1331496,42	Картометрический метод	2,50	-
1041	468327,87	1331510,31	Картометрический метод	2,50	-
1042	468329,59	1331505,6	Картометрический метод	2,50	-
1043	468334,65	1331457,72	Картометрический метод	2,50	-
1044	468369,74	1331459,86	Картометрический метод	2,50	-
1045	468393,75	1331460,83	Картометрический метод	2,50	-
1046	468405,26	1331455,38	Картометрический метод	2,50	-
1047	468466,25	1331457,97	Картометрический метод	2,50	-
1048	468469,61	1331441,7	Картометрический метод	2,50	-
1049	468469,61	1331438,83	Картометрический метод	2,50	-
1050	468506,1	1331435,49	Картометрический метод	2,50	-
1032	468506,59	1331412,52	Картометрический метод	2,50	-
ЗУ1(8)					
1051	468498,5	1331268,08	Картометрический метод	2,50	-
1052	468493,83	1331284,51	Картометрический метод	2,50	-
1053	468474,38	1331316,42	Картометрический метод	2,50	-
1054	468445,55	1331326,19	Картометрический метод	2,50	-
1055	468409,53	1331307,69	Картометрический метод	2,50	-
1056	468400,88	1331307,21	Картометрический метод	2,50	-
1057	468375,44	1331287,58	Картометрический метод	2,50	-
1058	468340,17	1331319,13	Картометрический метод	2,50	-
1059	468331,74	1331374,74	Картометрический метод	2,50	-
1060	468378,51	1331379,4	Картометрический метод	2,50	-
1061	468400,24	1331390,26	Картометрический метод	2,50	-
1062	468411,4	1331388,59	Картометрический метод	2,50	-
1063	468434,61	1331381,9	Картометрический метод	2,50	-
1064	468474,31	1331380,45	Картометрический метод	2,50	-
1065	468493,38	1331377,27	Картометрический метод	2,50	-
1066	468492,62	1331365,68	Картометрический метод	2,50	-
1067	468495,72	1331354,43	Картометрический метод	2,50	-
1068	468505,41	1331340,29	Картометрический метод	2,50	-
1069	468526,38	1331352,93	Картометрический метод	2,50	-
1070	468532,91	1331353,66	Картометрический метод	2,50	-
1071	468536,35	1331345,12	Картометрический метод	2,50	-
1072	468537,03	1331303,41	Картометрический метод	2,50	-

Сведения о местоположении границ объекта					
1073	468535,3	1331294,4	Картометрический метод	2,50	-
1074	468507,81	1331272,03	Картометрический метод	2,50	-
1051	468498,5	1331268,08	Картометрический метод	2,50	-
ЗУ1(9)					
1075	468369,5	1331222,28	Картометрический метод	2,50	-
1076	468356,53	1331243,33	Картометрический метод	2,50	-
1077	468342,12	1331232,9	Картометрический метод	2,50	-
1078	468321,48	1331245,24	Картометрический метод	2,50	-
1079	468305,16	1331239,01	Картометрический метод	2,50	-
1080	468256,17	1331271,06	Картометрический метод	2,50	-
1081	468291,69	1331316,53	Картометрический метод	2,50	-
1082	468328,19	1331289,75	Картометрический метод	2,50	-
1083	468373,81	1331251,95	Картометрический метод	2,50	-
1084	468457,34	1331284,52	Картометрический метод	2,50	-
1085	468466,47	1331262,03	Картометрический метод	2,50	-
1075	468369,5	1331222,28	Картометрический метод	2,50	-
ЗУ1(10)					
1086	468425,34	1331148,26	Картометрический метод	2,50	-
1087	468382,59	1331222,91	Картометрический метод	2,50	-
1088	468468,52	1331256,43	Картометрический метод	2,50	-
1089	468475,25	1331225,8	Картометрический метод	2,50	-
1090	468463,74	1331197,56	Картометрический метод	2,50	-
1091	468432,54	1331150,18	Картометрический метод	2,50	-
1086	468425,34	1331148,26	Картометрический метод	2,50	-
ЗУ1(11)					
1092	468433,84	1331045,11	Картометрический метод	2,50	-
1093	468390,68	1331024,31	Картометрический метод	2,50	-
1094	468321,71	1330988,62	Картометрический метод	2,50	-
1095	468313,87	1331008,96	Картометрический метод	2,50	-
1096	468322,26	1331034,7	Картометрический метод	2,50	-
1097	468312,2	1331051,92	Картометрический метод	2,50	-
1098	468277,35	1331082,82	Картометрический метод	2,50	-
1099	468268,21	1331096,44	Картометрический метод	2,50	-
1100	468237,11	1331138,98	Картометрический метод	2,50	-
1101	468232,55	1331156,16	Картометрический метод	2,50	-
1102	468231,3	1331170,96	Картометрический метод	2,50	-
1103	468300,36	1331227,45	Картометрический метод	2,50	-
1104	468324,84	1331235,11	Картометрический метод	2,50	-
1105	468331,69	1331224,66	Картометрический метод	2,50	-
1106	468348,54	1331231,19	Картометрический метод	2,50	-
1107	468361,6	1331218,25	Картометрический метод	2,50	-
1108	468366,07	1331211,6	Картометрический метод	2,50	-
1109	468368,81	1331206,64	Картометрический метод	2,50	-
1110	468387,75	1331177,22	Картометрический метод	2,50	-
1111	468395,91	1331160,72	Картометрический метод	2,50	-
1112	468403,97	1331164,38	Картометрический метод	2,50	-
1113	468411,29	1331148,52	Картометрический метод	2,50	-
1114	468407,17	1331146,72	Картометрический метод	2,50	-

Сведения о местоположении границ объекта					
1115	468410,61	1331139,97	Картометрический метод	2,50	-
1116	468417,29	1331123,47	Картометрический метод	2,50	-
1117	468409,73	1331120,34	Картометрический метод	2,50	-
1118	468419,46	1331095,88	Картометрический метод	2,50	-
1119	468429,04	1331064,05	Картометрический метод	2,50	-
1092	468433,84	1331045,11	Картометрический метод	2,50	-
ЗУ1(12)					
1120	468592,03	1330824,27	Картометрический метод	2,50	-
1121	468580,14	1330814,5	Картометрический метод	2,50	-
1122	468577,22	1330818,19	Картометрический метод	2,50	-
1123	468576	1330817,39	Картометрический метод	2,50	-
1124	468573,53	1330820,27	Картометрический метод	2,50	-
1125	468570,59	1330823,69	Картометрический метод	2,50	-
1126	468569,25	1330826,6	Картометрический метод	2,50	-
1127	468547,15	1330852,91	Картометрический метод	2,50	-
1128	468544,91	1330854,04	Картометрический метод	2,50	-
1129	468534,34	1330860,51	Картометрический метод	2,50	-
1130	468529,68	1330863,13	Картометрический метод	2,50	-
1131	468510,95	1330868,21	Картометрический метод	2,50	-
1132	468488,93	1330877,64	Картометрический метод	2,50	-
1133	468480,11	1330883,55	Картометрический метод	2,50	-
1134	468473,5	1330887,81	Картометрический метод	2,50	-
1135	468459,52	1330923,17	Картометрический метод	2,50	-
1136	468455,97	1330930,74	Картометрический метод	2,50	-
1137	468454,14	1330940,12	Картометрический метод	2,50	-
1138	468454,75	1330954,48	Картометрический метод	2,50	-
1139	468460,89	1331010,5	Картометрический метод	2,50	-
1140	468483,53	1331020,39	Картометрический метод	2,50	-
1141	468508,42	1331029,08	Картометрический метод	2,50	-
1142	468503,72	1331038,98	Картометрический метод	2,50	-
1143	468525,02	1331074,59	Картометрический метод	2,50	-
1144	468520,16	1331091,82	Картометрический метод	2,50	-
1145	468507,93	1331099,39	Картометрический метод	2,50	-
1146	468487,94	1331105,48	Картометрический метод	2,50	-
1147	468479,15	1331111,06	Картометрический метод	2,50	-
1148	468475,72	1331120,93	Картометрический метод	2,50	-
1149	468477,97	1331140,49	Картометрический метод	2,50	-
1150	468479,53	1331151,86	Картометрический метод	2,50	-
1151	468510,12	1331257,44	Картометрический метод	2,50	-
1152	468543,88	1331301,95	Картометрический метод	2,50	-
1153	468544,36	1331303,95	Картометрический метод	2,50	-
1154	468548,89	1331304,8	Картометрический метод	2,50	-
1155	468564,01	1331306,4	Картометрический метод	2,50	-
1156	468578,19	1331311,41	Картометрический метод	2,50	-
1157	468592,39	1331315,38	Картометрический метод	2,50	-
1158	468611,71	1331280,44	Картометрический метод	2,50	-
1159	468628,75	1331286,81	Картометрический метод	2,50	-
1160	468632,18	1331286,43	Картометрический метод	2,50	-

Сведения о местоположении границ объекта					
1161	468629,41	1331261,36	Картометрический метод	2,50	-
1162	468628,23	1331250,65	Картометрический метод	2,50	-
1163	468585,41	1331246,13	Картометрический метод	2,50	-
1164	468585,3	1331225,36	Картометрический метод	2,50	-
1165	468573,17	1331225,23	Картометрический метод	2,50	-
1166	468573,32	1331203,07	Картометрический метод	2,50	-
1167	468543,35	1331202,96	Картометрический метод	2,50	-
1168	468552,23	1331170,72	Картометрический метод	2,50	-
1169	468567,13	1331169	Картометрический метод	2,50	-
1170	468576,8	1331167,01	Картометрический метод	2,50	-
1171	468575,2	1331146,16	Картометрический метод	2,50	-
1172	468567,79	1331146,9	Картометрический метод	2,50	-
1173	468554,4	1331145,55	Картометрический метод	2,50	-
1174	468549,39	1331144,09	Картометрический метод	2,50	-
1175	468542,75	1331145,03	Картометрический метод	2,50	-
1176	468548,46	1331091,67	Картометрический метод	2,50	-
1177	468544,52	1331068,17	Картометрический метод	2,50	-
1178	468537,68	1331037,1	Картометрический метод	2,50	-
1179	468525,58	1331036,82	Картометрический метод	2,50	-
1180	468522,12	1331031,15	Картометрический метод	2,50	-
1181	468525,03	1331019,8	Картометрический метод	2,50	-
1182	468526,86	1331012,81	Картометрический метод	2,50	-
1183	468539,99	1331016,39	Картометрический метод	2,50	-
1184	468544,03	1330994,57	Картометрический метод	2,50	-
1185	468523,29	1330990,54	Картометрический метод	2,50	-
1186	468529,64	1330954,36	Картометрический метод	2,50	-
1187	468552,43	1330957,71	Картометрический метод	2,50	-
1188	468565,85	1330938,79	Картометрический метод	2,50	-
1189	468563,53	1330928,71	Картометрический метод	2,50	-
1190	468520,01	1330934,55	Картометрический метод	2,50	-
1191	468532,04	1330895,66	Картометрический метод	2,50	-
1192	468548,52	1330899,09	Картометрический метод	2,50	-
1193	468555,74	1330900,6	Картометрический метод	2,50	-
1194	468568,49	1330900,89	Картометрический метод	2,50	-
1195	468594,99	1330874,12	Картометрический метод	2,50	-
1196	468612,89	1330843,68	Картометрический метод	2,50	-
1197	468605,68	1330837,8	Картометрический метод	2,50	-
1198	468604,17	1330836,57	Картометрический метод	2,50	-
1199	468603,05	1330833,84	Картометрический метод	2,50	-
1200	468603,54	1330832,62	Картометрический метод	2,50	-
1201	468596,49	1330826,8	Картометрический метод	2,50	-
1200	468592,03	1330824,27	Картометрический метод	2,50	-
ЗУ1(13)					
1202	468446,54	1330926,37	Картометрический метод	2,50	-
1203	468426,18	1330930,15	Картометрический метод	2,50	-
1204	468409,24	1330924,56	Картометрический метод	2,50	-
1205	468384,96	1330921,43	Картометрический метод	2,50	-
1206	468383,71	1330932,65	Картометрический метод	2,50	-

Сведения о местоположении границ объекта					
1207	468400,7	1330933,82	Картометрический метод	2,50	-
1208	468391,01	1330986,23	Картометрический метод	2,50	-
1209	468405,01	1331009,76	Картометрический метод	2,50	-
1210	468436,54	1331010,01	Картометрический метод	2,50	-
1211	468445,1	1330938,83	Картометрический метод	2,50	-
1202	468446,54	1330926,37	Картометрический метод	2,50	-
ЗУ1(14)					
1212	468506,1	1330670,23	Картометрический метод	2,50	-
1213	468500,39	1330667,55	Картометрический метод	2,50	-
1214	468441,06	1330649,3	Картометрический метод	2,50	-
1215	468416,86	1330642,42	Картометрический метод	2,50	-
1216	468411,35	1330659,39	Картометрический метод	2,50	-
1217	468401,51	1330657,03	Картометрический метод	2,50	-
1218	468397,45	1330676,73	Картометрический метод	2,50	-
1219	468415,67	1330680,73	Картометрический метод	2,50	-
1220	468413,15	1330695,48	Картометрический метод	2,50	-
1221	468423,34	1330697,58	Картометрический метод	2,50	-
1222	468418,28	1330716,48	Картометрический метод	2,50	-
1223	468420,04	1330749,66	Картометрический метод	2,50	-
1224	468431,5	1330750,7	Картометрический метод	2,50	-
1225	468430,45	1330759,53	Картометрический метод	2,50	-
1226	468416,39	1330758,49	Картометрический метод	2,50	-
1227	468420,03	1330767,32	Картометрический метод	2,50	-
1228	468376,28	1330756,4	Картометрический метод	2,50	-
1229	468371,59	1330773,01	Картометрический метод	2,50	-
1230	468368,07	1330796,2	Картометрический метод	2,50	-
1231	468425,82	1330807,74	Картометрический метод	2,50	-
1232	468422,24	1330851,19	Картометрический метод	2,50	-
1233	468370,07	1330851,97	Картометрический метод	2,50	-
1234	468368,34	1330890,8	Картометрический метод	2,50	-
1235	468443,69	1330891,07	Картометрический метод	2,50	-
1236	468447,27	1330837,44	Картометрический метод	2,50	-
1237	468480,07	1330807,17	Картометрический метод	2,50	-
1238	468519,52	1330802,65	Картометрический метод	2,50	-
1239	468515,88	1330784,48	Картометрический метод	2,50	-
1240	468520,31	1330757,22	Картометрический метод	2,50	-
1241	468533,6	1330743,98	Картометрический метод	2,50	-
1242	468536,73	1330714,39	Картометрический метод	2,50	-
1243	468522,67	1330700,37	Картометрический метод	2,50	-
1244	468508,03	1330672,06	Картометрический метод	2,50	-
1212	468506,1	1330670,23	Картометрический метод	2,50	-
ЗУ1(15)					
1245	468673,89	1330642,51	Картометрический метод	2,50	-
1246	468659,87	1330630,92	Картометрический метод	2,50	-
1247	468632,07	1330682,73	Картометрический метод	2,50	-
1248	468645,2	1330693,07	Картометрический метод	2,50	-
1249	468657,65	1330684,24	Картометрический метод	2,50	-
1250	468679,96	1330670,31	Картометрический метод	2,50	-

Сведения о местоположении границ объекта					
1251	468687,48	1330636	Картометрический метод	2,50	-
1245	468673,89	1330642,51	Картометрический метод	2,50	-
ЗУ1(16)					
1252	468779,27	1330550,54	Картометрический метод	2,50	-
1253	468728,87	1330511,53	Картометрический метод	2,50	-
1254	468660,67	1330626,49	Картометрический метод	2,50	-
1255	468671,22	1330633,72	Картометрический метод	2,50	-
1256	468689,34	1330647,96	Картометрический метод	2,50	-
1257	468703,81	1330628,72	Картометрический метод	2,50	-
1258	468716,36	1330638,45	Картометрический метод	2,50	-
1259	468735,96	1330624,72	Картометрический метод	2,50	-
1260	468719,25	1330611,5	Картометрический метод	2,50	-
1261	468727,89	1330597,93	Картометрический метод	2,50	-
1262	468717,33	1330591,71	Картометрический метод	2,50	-
1263	468728,03	1330563,65	Картометрический метод	2,50	-
1264	468757,39	1330580,22	Картометрический метод	2,50	-
1265	468767,26	1330577,36	Картометрический метод	2,50	-
1252	468779,27	1330550,54	Картометрический метод	2,50	-
ЗУ1(17)					
1266	466388,15	1332122	Картометрический метод	2,50	-
1267	466324,82	1332178,69	Картометрический метод	2,50	-
1268	466331,49	1332208,49	Картометрический метод	2,50	-
1269	466414,83	1332131,8	Картометрический метод	2,50	-
1266	466388,15	1332122	Картометрический метод	2,50	-
ЗУ1(18)					
1270	466160,75	1330941,87	Картометрический метод	2,50	-
1271	466176,42	1330962,86	Картометрический метод	2,50	-
1272	466090,3	1331032,59	Картометрический метод	2,50	-
1273	466034,61	1331061,25	Картометрический метод	2,50	-
1274	466072,15	1331088,62	Картометрический метод	2,50	-
1275	466090,68	1331117,54	Картометрический метод	2,50	-
1276	466108,71	1331145,68	Картометрический метод	2,50	-
1277	466118,17	1331160,45	Картометрический метод	2,50	-
1278	466124,56	1331170,42	Картометрический метод	2,50	-
1279	466111,17	1331178,89	Картометрический метод	2,50	-
1280	466083	1331196,35	Картометрический метод	2,50	-
1281	466063,85	1331210,42	Картометрический метод	2,50	-
1282	466057,79	1331201,42	Картометрический метод	2,50	-
1283	466053,62	1331195,48	Картометрический метод	2,50	-
1284	466045,97	1331184,59	Картометрический метод	2,50	-
1285	466031	1331193,57	Картометрический метод	2,50	-
1286	466004,87	1331153,31	Картометрический метод	2,50	-
1287	465996,94	1331155,74	Картометрический метод	2,50	-
1288	465974,53	1331165,29	Картометрический метод	2,50	-
1289	465967,42	1331148,76	Картометрический метод	2,50	-
1290	465930,06	1331168,4	Картометрический метод	2,50	-
1291	465914,04	1331180,33	Картометрический метод	2,50	-
1292	465914,58	1331184,74	Картометрический метод	2,50	-

Сведения о местоположении границ объекта					
1293	465911,83	1331219,23	Картометрический метод	2,50	-
1294	465892,88	1331233,42	Картометрический метод	2,50	-
1295	465872,96	1331239,93	Картометрический метод	2,50	-
1296	465874,22	1331243,89	Картометрический метод	2,50	-
1297	465877,26	1331256,01	Картометрический метод	2,50	-
1298	465856,43	1331262,65	Картометрический метод	2,50	-
1299	465809,87	1331259,26	Картометрический метод	2,50	-
1300	465803,32	1331261,38	Картометрический метод	2,50	-
1301	465800,67	1331262,14	Картометрический метод	2,50	-
1302	465814,32	1331344,48	Картометрический метод	2,50	-
1303	465819,1	1331381,87	Картометрический метод	2,50	-
1304	465813,79	1331397,92	Картометрический метод	2,50	-
1305	465850,71	1331404,45	Картометрический метод	2,50	-
1306	465784,09	1331476,93	Картометрический метод	2,50	-
1307	465740,07	1331524,72	Картометрический метод	2,50	-
1308	465715,32	1331511,25	Картометрический метод	2,50	-
1309	465703,45	1331529	Картометрический метод	2,50	-
1310	465682,69	1331519,85	Картометрический метод	2,50	-
1311	465660,73	1331528,66	Картометрический метод	2,50	-
1312	465655,63	1331513,72	Картометрический метод	2,50	-
1313	465647,48	1331512,09	Картометрический метод	2,50	-
1314	465637,84	1331474,15	Картометрический метод	2,50	-
1315	465635,2	1331444,51	Картометрический метод	2,50	-
1316	465616,83	1331421,15	Картометрический метод	2,50	-
1317	465616,2	1331420,04	Картометрический метод	2,50	-
1318	465598,54	1331389,75	Картометрический метод	2,50	-
1319	465600,21	1331388,61	Картометрический метод	2,50	-
1320	465596,57	1331383,23	Картометрический метод	2,50	-
1321	465589,91	1331373,38	Картометрический метод	2,50	-
1322	465590,46	1331370,75	Картометрический метод	2,50	-
1323	465605,92	1331353,54	Картометрический метод	2,50	-
1324	465648,25	1331302,48	Картометрический метод	2,50	-
1325	465625,28	1331280,48	Картометрический метод	2,50	-
1326	465617,31	1331278,81	Картометрический метод	2,50	-
1327	465610,71	1331281,21	Картометрический метод	2,50	-
1328	465599,65	1331283,61	Картометрический метод	2,50	-
1329	465563,71	1331281,03	Картометрический метод	2,50	-
1330	465547,6	1331280,21	Картометрический метод	2,50	-
1331	465542,54	1331266,45	Картометрический метод	2,50	-
1332	465527,8	1331271,77	Картометрический метод	2,50	-
1333	465510,87	1331225,93	Картометрический метод	2,50	-
1334	465504,34	1331215,48	Картометрический метод	2,50	-
1335	465498,45	1331202,54	Картометрический метод	2,50	-
1336	465490,57	1331185,53	Картометрический метод	2,50	-
1337	465487,7	1331179,34	Картометрический метод	2,50	-
1338	465485,17	1331172,74	Картометрический метод	2,50	-
1339	465484,11	1331168,71	Картометрический метод	2,50	-
1340	465498,31	1331164,89	Картометрический метод	2,50	-

Сведения о местоположении границ объекта					
1341	465497,03	1331133,11	Картометрический метод	2,50	-
1342	465518,33	1331131,8	Картометрический метод	2,50	-
1343	465514,53	1331135,85	Картометрический метод	2,50	-
1344	465513,78	1331131,79	Картометрический метод	2,50	-
1345	465560,43	1331126,88	Картометрический метод	2,50	-
1346	465563,44	1331130,8	Картометрический метод	2,50	-
1347	465580,59	1331128,37	Картометрический метод	2,50	-
1348	465581,99	1331099,77	Картометрический метод	2,50	-
1349	465492,32	1331096,25	Картометрический метод	2,50	-
1350	465466,7	1331098,96	Картометрический метод	2,50	-
1351	465448,92	1331096,25	Картометрический метод	2,50	-
1352	465446,97	1331093,13	Картометрический метод	2,50	-
1353	465444,08	1331089,89	Картометрический метод	2,50	-
1354	465439,97	1331073,44	Картометрический метод	2,50	-
1355	465447,19	1331047,62	Картометрический метод	2,50	-
1356	465439,77	1331039,66	Картометрический метод	2,50	-
1357	465466,14	1331037,65	Картометрический метод	2,50	-
1358	465469,19	1331038,47	Картометрический метод	2,50	-
1359	465476,67	1331044,6	Картометрический метод	2,50	-
1360	465490,3	1331046,73	Картометрический метод	2,50	-
1361	465488,83	1331024,02	Картометрический метод	2,50	-
1362	465527,72	1331019,11	Картометрический метод	2,50	-
1363	465543,75	1331013,58	Картометрический метод	2,50	-
1364	465550,86	1331011,32	Картометрический метод	2,50	-
1365	465561,11	1331008,35	Картометрический метод	2,50	-
1366	465562,07	1331007,95	Картометрический метод	2,50	-
1367	465661,7	1330978,42	Картометрический метод	2,50	-
1368	465662,76	1330964,61	Картометрический метод	2,50	-
1369	465665,37	1330945,96	Картометрический метод	2,50	-
1370	465671,05	1330913,4	Картометрический метод	2,50	-
1371	465672,44	1330905,5	Картометрический метод	2,50	-
1372	465678,62	1330900,6	Картометрический метод	2,50	-
1373	465662,78	1330885,32	Картометрический метод	2,50	-
1374	465655,92	1330890,14	Картометрический метод	2,50	-
1375	465642,41	1330897,49	Картометрический метод	2,50	-
1376	465615,9	1330899,6	Картометрический метод	2,50	-
1377	465600,01	1330909,36	Картометрический метод	2,50	-
1378	465583,03	1330914,87	Картометрический метод	2,50	-
1379	465574,37	1330910,91	Картометрический метод	2,50	-
1380	465554,99	1330885,01	Картометрический метод	2,50	-
1381	465548,31	1330876,1	Картометрический метод	2,50	-
1382	465524,18	1330880,21	Картометрический метод	2,50	-
1383	465514,71	1330891,35	Картометрический метод	2,50	-
1384	465476,35	1330936,96	Картометрический метод	2,50	-
1385	465435	1330943,44	Картометрический метод	2,50	-
1386	465425,15	1330949,5	Картометрический метод	2,50	-
1387	465341,57	1330988,71	Картометрический метод	2,50	-
1388	465334,18	1330923,56	Картометрический метод	2,50	-

Сведения о местоположении границ объекта					
1389	465333,27	1330913,46	Картометрический метод	2,50	-
1390	465339,16	1330898,27	Картометрический метод	2,50	-
1391	465422,9	1330894,99	Картометрический метод	2,50	-
1392	465421,74	1330866,92	Картометрический метод	2,50	-
1393	465491,8	1330868,96	Картометрический метод	2,50	-
1394	465507,42	1330864,6	Картометрический метод	2,50	-
1395	465509,93	1330863,45	Картометрический метод	2,50	-
1396	465526,46	1330864,14	Картометрический метод	2,50	-
1397	465531,11	1330851,73	Картометрический метод	2,50	-
1398	465522,5	1330834,68	Картометрический метод	2,50	-
1399	465543,69	1330827,17	Картометрический метод	2,50	-
1400	465557,95	1330816,41	Картометрический метод	2,50	-
1401	465554,04	1330805,84	Картометрический метод	2,50	-
1402	465548,4	1330791,13	Картометрический метод	2,50	-
1403	465519,7	1330805,73	Картометрический метод	2,50	-
1404	465474,51	1330812,59	Картометрический метод	2,50	-
1405	465468,35	1330792,52	Картометрический метод	2,50	-
1406	465471,08	1330791,68	Картометрический метод	2,50	-
1407	465467,88	1330780,47	Картометрический метод	2,50	-
1408	465474,56	1330777,22	Картометрический метод	2,50	-
1409	465473,02	1330771,73	Картометрический метод	2,50	-
1410	465465,02	1330770,89	Картометрический метод	2,50	-
1411	465464,1	1330767,54	Картометрический метод	2,50	-
1412	465460,24	1330755,56	Картометрический метод	2,50	-
1413	465451,93	1330712,3	Картометрический метод	2,50	-
1414	465464,12	1330696,7	Картометрический метод	2,50	-
1415	465449,02	1330655,3	Картометрический метод	2,50	-
1416	465462,15	1330645,33	Картометрический метод	2,50	-
1417	465443,72	1330599,52	Картометрический метод	2,50	-
1418	465475,61	1330576,94	Картометрический метод	2,50	-
1419	465467,39	1330569,45	Картометрический метод	2,50	-
1420	465452,88	1330556	Картометрический метод	2,50	-
1421	465454,66	1330554,64	Картометрический метод	2,50	-
1422	465466,17	1330548,78	Картометрический метод	2,50	-
1423	465516,49	1330529,54	Картометрический метод	2,50	-
1424	465570,11	1330516,04	Картометрический метод	2,50	-
1425	465617,99	1330616,26	Картометрический метод	2,50	-
1426	465668,59	1330712,98	Картометрический метод	2,50	-
1427	465708,08	1330775,35	Картометрический метод	2,50	-
1428	465803,3	1330881,19	Картометрический метод	2,50	-
1429	465826,53	1330890,81	Картометрический метод	2,50	-
1430	465902,37	1330982,98	Картометрический метод	2,50	-
1431	465948,65	1330954,58	Картометрический метод	2,50	-
1432	465988,36	1330980,52	Картометрический метод	2,50	-
1433	465993,1	1330991,04	Картометрический метод	2,50	-
1434	465998,53	1331002,56	Картометрический метод	2,50	-
1435	466025,14	1331058,99	Картометрический метод	2,50	-
1436	466039,96	1331035,57	Картометрический метод	2,50	-

Сведения о местоположении границ объекта					
1437	466065,94	1331030,32	Картометрический метод	2,50	-
1438	466066,67	1331030,67	Картометрический метод	2,50	-
1439	466066,8	1331030,4	Картометрический метод	2,50	-
1440	466066,19	1331030,1	Картометрический метод	2,50	-
1441	466071,41	1331019,73	Картометрический метод	2,50	-
1442	466075,22	1331015,5	Картометрический метод	2,50	-
1270	466160,75	1330941,87	Картометрический метод	2,50	-
ЗУ1(19)					
1443	465316,77	1328487,09	Картометрический метод	2,50	-
1444	465325,37	1328503,61	Картометрический метод	2,50	-
1445	465351,27	1328540,78	Картометрический метод	2,50	-
1446	465387,6	1328588,13	Картометрический метод	2,50	-
1447	465366,02	1328600,01	Картометрический метод	2,50	-
1448	465376,75	1328632,39	Картометрический метод	2,50	-
1449	465382,17	1328646,69	Картометрический метод	2,50	-
1450	465371,43	1328729,23	Картометрический метод	2,50	-
1451	465365,22	1328767,91	Картометрический метод	2,50	-
1452	465339,57	1328943,96	Картометрический метод	2,50	-
1453	465338,35	1329007,05	Картометрический метод	2,50	-
1454	465346,76	1329004,74	Картометрический метод	2,50	-
1455	465376,31	1328997,72	Картометрический метод	2,50	-
1456	465380,27	1328998,12	Картометрический метод	2,50	-
1457	465383,56	1328998,62	Картометрический метод	2,50	-
1458	465408,9	1329000,59	Картометрический метод	2,50	-
1459	465437,9	1328993,88	Картометрический метод	2,50	-
1460	465436,85	1328979,16	Картометрический метод	2,50	-
1461	465436,92	1328974,77	Картометрический метод	2,50	-
1462	465452,51	1328973,04	Картометрический метод	2,50	-
1463	465459,92	1328989,48	Картометрический метод	2,50	-
1464	465460,1	1329008,75	Картометрический метод	2,50	-
1465	465448,48	1329081,73	Картометрический метод	2,50	-
1466	465444,87	1329137,82	Картометрический метод	2,50	-
1467	465448,83	1329194,54	Картометрический метод	2,50	-
1468	465481,71	1329190,6	Картометрический метод	2,50	-
1469	465574,58	1329175,8	Картометрический метод	2,50	-
1470	465587,77	1329172,24	Картометрический метод	2,50	-
1471	465718,76	1329134,53	Картометрический метод	2,50	-
1472	465784,36	1329114,95	Картометрический метод	2,50	-
1473	465778,23	1329106,14	Картометрический метод	2,50	-
1474	465783,52	1329098,99	Картометрический метод	2,50	-
1475	465784,83	1329097,22	Картометрический метод	2,50	-
1476	465799,12	1329120,95	Картометрический метод	2,50	-
1477	465800,77	1329124,28	Картометрический метод	2,50	-
1478	465801,97	1329125,98	Картометрический метод	2,50	-
1479	465800,05	1329126,55	Картометрический метод	2,50	-
1480	465782,31	1329138,74	Картометрический метод	2,50	-
1481	465732,87	1329151,36	Картометрический метод	2,50	-
1482	465729,85	1329137,47	Картометрический метод	2,50	-

Сведения о местоположении границ объекта					
1483	465585,99	1329176,24	Картометрический метод	2,50	-
1484	465607,28	1329283,03	Картометрический метод	2,50	-
1485	465592,6	1329282,76	Картометрический метод	2,50	-
1486	465589,79	1329278,49	Картометрический метод	2,50	-
1487	465568,01	1329230,16	Картометрический метод	2,50	-
1488	465560,29	1329246,34	Картометрический метод	2,50	-
1489	465550,63	1329260,68	Картометрический метод	2,50	-
1490	465526,4	1329266,31	Картометрический метод	2,50	-
1491	465522,97	1329275,06	Картометрический метод	2,50	-
1492	465517,62	1329285,75	Картометрический метод	2,50	-
1493	465513,67	1329298,8	Картометрический метод	2,50	-
1494	465476,27	1329294,21	Картометрический метод	2,50	-
1495	465476,84	1329280,48	Картометрический метод	2,50	-
1496	465474,94	1329251,03	Картометрический метод	2,50	-
1497	465441,16	1329252,97	Картометрический метод	2,50	-
1498	465442,13	1329288,54	Картометрический метод	2,50	-
1499	465355,68	1329303,15	Картометрический метод	2,50	-
1500	465363,46	1329367,56	Картометрический метод	2,50	-
1501	465366,8	1329367,14	Картометрический метод	2,50	-
1502	465366,01	1329273,78	Картометрический метод	2,50	-
1503	465367,87	1329387,26	Картометрический метод	2,50	-
1504	465367,04	1329397,62	Картометрический метод	2,50	-
1505	465348,63	1329414,54	Картометрический метод	2,50	-
1506	465350,61	1329425,78	Картометрический метод	2,50	-
1507	465359,13	1329466,29	Картометрический метод	2,50	-
1508	465357,3	1329466,28	Картометрический метод	2,50	-
1509	465356,29	1329470,01	Картометрический метод	2,50	-
1510	465357,08	1329476,06	Картометрический метод	2,50	-
1511	465321,42	1329484,2	Картометрический метод	2,50	-
1512	465325,46	1329513,02	Картометрический метод	2,50	-
1513	465312,7	1329519,82	Картометрический метод	2,50	-
1514	465299,03	1329529,34	Картометрический метод	2,50	-
1515	465244,35	1329531,14	Картометрический метод	2,50	-
1516	465239,42	1329549,35	Картометрический метод	2,50	-
1517	465234,1	1329550,44	Картометрический метод	2,50	-
1518	465242,05	1329599,62	Картометрический метод	2,50	-
1519	465236,55	1329606,49	Картометрический метод	2,50	-
1520	465239,93	1329628,78	Картометрический метод	2,50	-
1521	465244,52	1329627,77	Картометрический метод	2,50	-
1522	465245,61	1329634,82	Картометрический метод	2,50	-
1523	465257,68	1329675,86	Картометрический метод	2,50	-
1524	465260,37	1329701,64	Картометрический метод	2,50	-
1525	465264,02	1329723,08	Картометрический метод	2,50	-
1526	465255,24	1329724,62	Картометрический метод	2,50	-
1527	465255,09	1329734,81	Картометрический метод	2,50	-
1528	465254,31	1329746,31	Картометрический метод	2,50	-
1529	465250,48	1329746,5	Картометрический метод	2,50	-
1530	465243,4	1329747,66	Картометрический метод	2,50	-

Сведения о местоположении границ объекта					
1531	465237,09	1329750,9	Картометрический метод	2,50	-
1532	465234,72	1329751,53	Картометрический метод	2,50	-
1533	465238,49	1329770,85	Картометрический метод	2,50	-
1534	465240,74	1329771,51	Картометрический метод	2,50	-
1535	465243,47	1329792,18	Картометрический метод	2,50	-
1536	465244,8	1329803,78	Картометрический метод	2,50	-
1537	465248,73	1329848,19	Картометрический метод	2,50	-
1538	465246,1	1329854,72	Картометрический метод	2,50	-
1539	465234,29	1329857,99	Картометрический метод	2,50	-
1540	465232,97	1329869,09	Картометрический метод	2,50	-
1541	465213,39	1329871,04	Картометрический метод	2,50	-
1542	465219,69	1329880	Картометрический метод	2,50	-
1543	465241,21	1329905,27	Картометрический метод	2,50	-
1544	465243,45	1329929,83	Картометрический метод	2,50	-
1545	465232,95	1329964,44	Картометрический метод	2,50	-
1546	465235,35	1329997,11	Картометрический метод	2,50	-
1547	465233,26	1330014,41	Картометрический метод	2,50	-
1548	465230,91	1330034,86	Картометрический метод	2,50	-
1549	465212,66	1330030,18	Картометрический метод	2,50	-
1550	465209,63	1330037,34	Картометрический метод	2,50	-
1551	465214,55	1330049,26	Картометрический метод	2,50	-
1552	465215,91	1330101,42	Картометрический метод	2,50	-
1553	465212,36	1330104,14	Картометрический метод	2,50	-
1554	465219,86	1330132,45	Картометрический метод	2,50	-
1555	465223,03	1330154,54	Картометрический метод	2,50	-
1556	465223,82	1330191,59	Картометрический метод	2,50	-
1557	465223,02	1330197,54	Картометрический метод	2,50	-
1558	465201,09	1330193,67	Картометрический метод	2,50	-
1559	465195,72	1330192,14	Картометрический метод	2,50	-
1560	465177,84	1330186,8	Картометрический метод	2,50	-
1561	465168,47	1330183,98	Картометрический метод	2,50	-
1562	465154,6	1330179,82	Картометрический метод	2,50	-
1563	465150,01	1330176,92	Картометрический метод	2,50	-
1564	465143,43	1330173,33	Картометрический метод	2,50	-
1565	465117,34	1330161,1	Картометрический метод	2,50	-
1566	465093,13	1330117,81	Картометрический метод	2,50	-
1567	465070,37	1330120,78	Картометрический метод	2,50	-
1568	465061,18	1330115,46	Картометрический метод	2,50	-
1569	465057,34	1330115,31	Картометрический метод	2,50	-
1570	465046,68	1330066,58	Картометрический метод	2,50	-
1571	465021,02	1330077,47	Картометрический метод	2,50	-
1572	465015,53	1330085,84	Картометрический метод	2,50	-
1573	465040,92	1330120,26	Картометрический метод	2,50	-
1574	465070,96	1330179,58	Картометрический метод	2,50	-
1575	465086,78	1330174,6	Картометрический метод	2,50	-
1576	465114,73	1330203,21	Картометрический метод	2,50	-
1577	465123,82	1330223,81	Картометрический метод	2,50	-
1578	465133,53	1330238,81	Картометрический метод	2,50	-

Сведения о местоположении границ объекта					
1579	465130,69	1330240,17	Картометрический метод	2,50	-
1580	465135,12	1330248,17	Картометрический метод	2,50	-
1581	465140,34	1330257,77	Картометрический метод	2,50	-
1582	465143,87	1330264,22	Картометрический метод	2,50	-
1583	465163,47	1330253,11	Картометрический метод	2,50	-
1584	465171,04	1330270,32	Картометрический метод	2,50	-
1585	465180,3	1330284,84	Картометрический метод	2,50	-
1586	465184,72	1330295,41	Картометрический метод	2,50	-
1587	465189,71	1330311,9	Картометрический метод	2,50	-
1588	465196,53	1330326,11	Картометрический метод	2,50	-
1589	465207,2	1330332,75	Картометрический метод	2,50	-
1590	465225,88	1330361,93	Картометрический метод	2,50	-
1591	465234,53	1330360,89	Картометрический метод	2,50	-
1592	465242,73	1330370,14	Картометрический метод	2,50	-
1593	465250,92	1330383,2	Картометрический метод	2,50	-
1594	465255,84	1330405,52	Картометрический метод	2,50	-
1595	465251,19	1330419,05	Картометрический метод	2,50	-
1596	465263,66	1330441,44	Картометрический метод	2,50	-
1597	465261,36	1330515,37	Картометрический метод	2,50	-
1598	465242,31	1330525,69	Картометрический метод	2,50	-
1599	465244,14	1330535,34	Картометрический метод	2,50	-
1600	465234,64	1330536,26	Картометрический метод	2,50	-
1601	465215,6	1330567,64	Картометрический метод	2,50	-
1602	465223,3	1330589,92	Картометрический метод	2,50	-
1603	465231,69	1330587,19	Картометрический метод	2,50	-
1604	465238,13	1330606,71	Картометрический метод	2,50	-
1605	465234,45	1330606,65	Картометрический метод	2,50	-
1606	465209,23	1330616,62	Картометрический метод	2,50	-
1607	465215,54	1330694,21	Картометрический метод	2,50	-
1608	465168,1	1330720,13	Картометрический метод	2,50	-
1609	465168,81	1330722,52	Картометрический метод	2,50	-
1610	465167,22	1330723,25	Картометрический метод	2,50	-
1611	465156,89	1330727,17	Картометрический метод	2,50	-
1612	465158,22	1330728,52	Картометрический метод	2,50	-
1613	465155,39	1330730,42	Картометрический метод	2,50	-
1614	465138,42	1330706,37	Картометрический метод	2,50	-
1615	465132,38	1330711,24	Картометрический метод	2,50	-
1616	465123,36	1330709,33	Картометрический метод	2,50	-
1617	465116,07	1330705,13	Картометрический метод	2,50	-
1618	465098,78	1330701,42	Картометрический метод	2,50	-
1619	465092,95	1330683,83	Картометрический метод	2,50	-
1620	465085,69	1330683,16	Картометрический метод	2,50	-
1621	465076,71	1330685	Картометрический метод	2,50	-
1622	465067,29	1330685,68	Картометрический метод	2,50	-
1623	465051,58	1330682,55	Картометрический метод	2,50	-
1624	465046,26	1330672,3	Картометрический метод	2,50	-
1625	465046,5	1330650,08	Картометрический метод	2,50	-
1626	465028,09	1330656,63	Картометрический метод	2,50	-

Сведения о местоположении границ объекта					
1627	465026,39	1330643,71	Картометрический метод	2,50	-
1628	465042,82	1330639,72	Картометрический метод	2,50	-
1629	465044,07	1330639,44	Картометрический метод	2,50	-
1630	465041,26	1330629,06	Картометрический метод	2,50	-
1631	465036,51	1330610,06	Картометрический метод	2,50	-
1632	465048,17	1330605,66	Картометрический метод	2,50	-
1633	465046,15	1330591,83	Картометрический метод	2,50	-
1634	465041,92	1330565,11	Картометрический метод	2,50	-
1635	465033,84	1330568,12	Картометрический метод	2,50	-
1636	465031,03	1330569,56	Картометрический метод	2,50	-
1637	465028,26	1330571,49	Картометрический метод	2,50	-
1638	465022,37	1330575,9	Картометрический метод	2,50	-
1639	465017,83	1330574,4	Картометрический метод	2,50	-
1640	465016,63	1330574,01	Картометрический метод	2,50	-
1641	465002,01	1330564,96	Картометрический метод	2,50	-
1642	464975,75	1330531,14	Картометрический метод	2,50	-
1643	464944,01	1330544,65	Картометрический метод	2,50	-
1644	464932,97	1330517,37	Картометрический метод	2,50	-
1645	464924,07	1330488,38	Картометрический метод	2,50	-
1646	464906,77	1330453,76	Картометрический метод	2,50	-
1647	464916,74	1330494,85	Картометрический метод	2,50	-
1648	464921,12	1330509,63	Картометрический метод	2,50	-
1649	464931,09	1330568,17	Картометрический метод	2,50	-
1650	464973,75	1330554,27	Картометрический метод	2,50	-
1651	464982,49	1330572,89	Картометрический метод	2,50	-
1652	464987,56	1330573,6	Картометрический метод	2,50	-
1653	465004,88	1330608,13	Картометрический метод	2,50	-
1654	465006,13	1330632,44	Картометрический метод	2,50	-
1655	465006,13	1330646,29	Картометрический метод	2,50	-
1656	464982,83	1330650,98	Картометрический метод	2,50	-
1657	464983,63	1330664,03	Картометрический метод	2,50	-
1658	464970,3	1330668,76	Картометрический метод	2,50	-
1659	465010,74	1330733,99	Картометрический метод	2,50	-
1660	465026,88	1330741,06	Картометрический метод	2,50	-
1661	465031,12	1330736,31	Картометрический метод	2,50	-
1662	465035,97	1330731,2	Картометрический метод	2,50	-
1663	465049,81	1330745,32	Картометрический метод	2,50	-
1664	465050,26	1330748,23	Картометрический метод	2,50	-
1665	465055	1330751,78	Картометрический метод	2,50	-
1666	465052,45	1330756,59	Картометрический метод	2,50	-
1667	465063,15	1330765,75	Картометрический метод	2,50	-
1668	465065,95	1330765,51	Картометрический метод	2,50	-
1669	465066,53	1330765,47	Картометрический метод	2,50	-
1670	465069,22	1330766,59	Картометрический метод	2,50	-
1671	465075,22	1330774,62	Картометрический метод	2,50	-
1672	465080,2	1330782,14	Картометрический метод	2,50	-
1673	465083,26	1330787,93	Картометрический метод	2,50	-
1674	465084,16	1330791,31	Картометрический метод	2,50	-

Сведения о местоположении границ объекта					
1675	465090,49	1330800,43	Картометрический метод	2,50	-
1676	465094,25	1330808,52	Картометрический метод	2,50	-
1677	465091,23	1330819,99	Картометрический метод	2,50	-
1678	465085,29	1330823,21	Картометрический метод	2,50	-
1679	465082,33	1330823,43	Картометрический метод	2,50	-
1680	465071,27	1330822,79	Картометрический метод	2,50	-
1681	465054,9	1330814,03	Картометрический метод	2,50	-
1682	465018,46	1330791,56	Картометрический метод	2,50	-
1683	465001,94	1330779,37	Картометрический метод	2,50	-
1684	464980,82	1330759,97	Картометрический метод	2,50	-
1685	464920,87	1330710,1	Картометрический метод	2,50	-
1686	464925,1	1330705,47	Картометрический метод	2,50	-
1687	464912,32	1330694,12	Картометрический метод	2,50	-
1688	464905,82	1330679,57	Картометрический метод	2,50	-
1689	464891,72	1330648,43	Картометрический метод	2,50	-
1690	464882,87	1330648,44	Картометрический метод	2,50	-
1691	464873,41	1330646,89	Картометрический метод	2,50	-
1692	464846,48	1330637,5	Картометрический метод	2,50	-
1693	464830,35	1330626,39	Картометрический метод	2,50	-
1694	464833,27	1330621,92	Картометрический метод	2,50	-
1695	464874,37	1330592,52	Картометрический метод	2,50	-
1696	464872,62	1330592,36	Картометрический метод	2,50	-
1697	464865,74	1330596,88	Картометрический метод	2,50	-
1698	464855,12	1330589,68	Картометрический метод	2,50	-
1699	464839,72	1330563,52	Картометрический метод	2,50	-
1700	464838,15	1330560,85	Картометрический метод	2,50	-
1701	464836,66	1330557,98	Картометрический метод	2,50	-
1702	464835,28	1330553,33	Картометрический метод	2,50	-
1703	464836,11	1330547,3	Картометрический метод	2,50	-
1704	464831,24	1330535,89	Картометрический метод	2,50	-
1705	464832,73	1330533,45	Картометрический метод	2,50	-
1706	464840,82	1330527,79	Картометрический метод	2,50	-
1707	464840,48	1330526,52	Картометрический метод	2,50	-
1708	464836,96	1330518,47	Картометрический метод	2,50	-
1709	464827,7	1330501,26	Картометрический метод	2,50	-
1710	464815,72	1330471,73	Картометрический метод	2,50	-
1711	464824,54	1330467,62	Картометрический метод	2,50	-
1712	464837,62	1330462,46	Картометрический метод	2,50	-
1713	464868,27	1330489,21	Картометрический метод	2,50	-
1714	464872,19	1330498,05	Картометрический метод	2,50	-
1715	464876,04	1330503,76	Картометрический метод	2,50	-
1716	464885,23	1330498,22	Картометрический метод	2,50	-
1717	464908,5	1330512,11	Картометрический метод	2,50	-
1718	464913,55	1330525,19	Картометрический метод	2,50	-
1719	464909,31	1330503,54	Картометрический метод	2,50	-
1720	464904,15	1330486,14	Картометрический метод	2,50	-
1721	464901,52	1330488,49	Картометрический метод	2,50	-
1722	464878,9	1330466,39	Картометрический метод	2,50	-

Сведения о местоположении границ объекта					
1723	464870,1	1330448,42	Картометрический метод	2,50	-
1724	464868,37	1330431,78	Картометрический метод	2,50	-
1725	464869,02	1330422,47	Картометрический метод	2,50	-
1726	464870,15	1330416,64	Картометрический метод	2,50	-
1727	464872,22	1330411,08	Картометрический метод	2,50	-
1728	464876,46	1330403,34	Картометрический метод	2,50	-
1729	464876,47	1330391,32	Картометрический метод	2,50	-
1730	464869,88	1330382,21	Картометрический метод	2,50	-
1731	464872,92	1330369,79	Картометрический метод	2,50	-
1732	464889,8	1330370,31	Картометрический метод	2,50	-
1733	464896,88	1330367,88	Картометрический метод	2,50	-
1734	464910,5	1330383,33	Картометрический метод	2,50	-
1735	464924,96	1330390,48	Картометрический метод	2,50	-
1736	464932,17	1330391,86	Картометрический метод	2,50	-
1737	464937,35	1330389,2	Картометрический метод	2,50	-
1738	464941,84	1330384,38	Картометрический метод	2,50	-
1739	464944,3	1330377,97	Картометрический метод	2,50	-
1740	464944,1	1330370,92	Картометрический метод	2,50	-
1741	464942,93	1330360,66	Картометрический метод	2,50	-
1742	464942,31	1330355,25	Картометрический метод	2,50	-
1743	464940,36	1330338,3	Картометрический метод	2,50	-
1744	464933,09	1330313,16	Картометрический метод	2,50	-
1745	464923,99	1330296,59	Картометрический метод	2,50	-
1746	464904,24	1330269,61	Картометрический метод	2,50	-
1747	464890,49	1330248,86	Картометрический метод	2,50	-
1748	464891,08	1330252,79	Картометрический метод	2,50	-
1749	464891,22	1330267,63	Картометрический метод	2,50	-
1750	464892,59	1330283,96	Картометрический метод	2,50	-
1751	464890,21	1330284,76	Картометрический метод	2,50	-
1752	464887,15	1330287,93	Картометрический метод	2,50	-
1753	464880,53	1330289,59	Картометрический метод	2,50	-
1754	464882,31	1330298,39	Картометрический метод	2,50	-
1755	464883,65	1330311,42	Картометрический метод	2,50	-
1756	464869,82	1330318,79	Картометрический метод	2,50	-
1757	464864,5	1330327,5	Картометрический метод	2,50	-
1758	464867,23	1330344,47	Картометрический метод	2,50	-
1759	464824,24	1330367,84	Картометрический метод	2,50	-
1760	464821,97	1330332,82	Картометрический метод	2,50	-
1761	464820,98	1330325,06	Картометрический метод	2,50	-
1762	464820,11	1330282,23	Картометрический метод	2,50	-
1763	464812,42	1330271,38	Картометрический метод	2,50	-
1764	464808,27	1330264,6	Картометрический метод	2,50	-
1765	464806,5	1330259,75	Картометрический метод	2,50	-
1766	464813,17	1330243,95	Картометрический метод	2,50	-
1767	464813,99	1330230,76	Картометрический метод	2,50	-
1768	464815,33	1330218,66	Картометрический метод	2,50	-
1769	464820,77	1330215,18	Картометрический метод	2,50	-
1770	464835,08	1330204,87	Картометрический метод	2,50	-

Сведения о местоположении границ объекта					
1771	464830,03	1330197,26	Картометрический метод	2,50	-
1772	464821,2	1330199,87	Картометрический метод	2,50	-
1773	464811,76	1330174,89	Картометрический метод	2,50	-
1774	464806,99	1330151,08	Картометрический метод	2,50	-
1775	464811,35	1330145,7	Картометрический метод	2,50	-
1776	464808,23	1330131,07	Картометрический метод	2,50	-
1777	464811,45	1330106,47	Картометрический метод	2,50	-
1778	464776,44	1330118,38	Картометрический метод	2,50	-
1779	464771,73	1330098,55	Картометрический метод	2,50	-
1780	464791,35	1330077,95	Картометрический метод	2,50	-
1781	464752,51	1330074,37	Картометрический метод	2,50	-
1782	464754,89	1330090,43	Картометрический метод	2,50	-
1783	464758,9	1330112,02	Картометрический метод	2,50	-
1784	464756,77	1330114,4	Картометрический метод	2,50	-
1785	464759,7	1330134,97	Картометрический метод	2,50	-
1786	464764,35	1330165,82	Картометрический метод	2,50	-
1787	464772,61	1330204	Картометрический метод	2,50	-
1788	464782,52	1330248,98	Картометрический метод	2,50	-
1789	464790,49	1330275,52	Картометрический метод	2,50	-
1790	464795,64	1330303,58	Картометрический метод	2,50	-
1791	464779,77	1330312,67	Картометрический метод	2,50	-
1792	464740,46	1330331,72	Картометрический метод	2,50	-
1793	464728,42	1330300,91	Картометрический метод	2,50	-
1794	464718,5	1330305,19	Картометрический метод	2,50	-
1795	464710,68	1330280,47	Картометрический метод	2,50	-
1796	464727,66	1330273,41	Картометрический метод	2,50	-
1797	464735,24	1330268,42	Картометрический метод	2,50	-
1798	464753,7	1330260,78	Картометрический метод	2,50	-
1799	464740,99	1330214,8	Картометрический метод	2,50	-
1800	464721,12	1330221,59	Картометрический метод	2,50	-
1801	464718,2	1330213,38	Картометрический метод	2,50	-
1802	464709,27	1330182,08	Картометрический метод	2,50	-
1803	464706,77	1330143,3	Картометрический метод	2,50	-
1804	464672,81	1330147,33	Картометрический метод	2,50	-
1805	464670,14	1330144,91	Картометрический метод	2,50	-
1806	464683,94	1330139,07	Картометрический метод	2,50	-
1807	464651,82	1330124,91	Картометрический метод	2,50	-
1808	464579,13	1330157,57	Картометрический метод	2,50	-
1809	464565,76	1330123,93	Картометрический метод	2,50	-
1810	464551,3	1330090,21	Картометрический метод	2,50	-
1811	464579,49	1330067,91	Картометрический метод	2,50	-
1812	464595,32	1330061,2	Картометрический метод	2,50	-
1813	464637,4	1330043,37	Картометрический метод	2,50	-
1814	464651,02	1330047,78	Картометрический метод	2,50	-
1815	464660,74	1330047,72	Картометрический метод	2,50	-
1816	464661,35	1330065,57	Картометрический метод	2,50	-
1817	464665,38	1330016,74	Картометрический метод	2,50	-
1818	464669,43	1329954,03	Картометрический метод	2,50	-

Сведения о местоположении границ объекта					
1819	464671,93	1329919,64	Картометрический метод	2,50	-
1820	464666,5	1329886,66	Картометрический метод	2,50	-
1821	464665,26	1329879,61	Картометрический метод	2,50	-
1822	464659,2	1329881,69	Картометрический метод	2,50	-
1823	464648,29	1329850,53	Картометрический метод	2,50	-
1824	464634,4	1329837,01	Картометрический метод	2,50	-
1825	464632,6	1329833,05	Картометрический метод	2,50	-
1826	464628,55	1329807,79	Картометрический метод	2,50	-
1827	464626,33	1329793,91	Картометрический метод	2,50	-
1828	464606,84	1329754,66	Картометрический метод	2,50	-
1829	464605,78	1329752,53	Картометрический метод	2,50	-
1830	464603,31	1329743,43	Картометрический метод	2,50	-
1831	464596,86	1329716,08	Картометрический метод	2,50	-
1832	464591,14	1329690,08	Картометрический метод	2,50	-
1833	464595,66	1329680,44	Картометрический метод	2,50	-
1834	464598,78	1329675,06	Картометрический метод	2,50	-
1835	464606,61	1329665,1	Картометрический метод	2,50	-
1836	464598,96	1329650,38	Картометрический метод	2,50	-
1837	464595,35	1329641,56	Картометрический метод	2,50	-
1838	464590,6	1329642,91	Картометрический метод	2,50	-
1839	464587,65	1329636	Картометрический метод	2,50	-
1840	464581,67	1329621,95	Картометрический метод	2,50	-
1841	464578,83	1329614,39	Картометрический метод	2,50	-
1842	464573,67	1329600,62	Картометрический метод	2,50	-
1843	464593,95	1329591,68	Картометрический метод	2,50	-
1844	464632,29	1329581,36	Картометрический метод	2,50	-
1845	464638,05	1329583,76	Картометрический метод	2,50	-
1846	464643,5	1329594,89	Картометрический метод	2,50	-
1847	464648,68	1329605,45	Картометрический метод	2,50	-
1848	464653,09	1329608,42	Картометрический метод	2,50	-
1849	464655,79	1329612,16	Картометрический метод	2,50	-
1850	464670,39	1329627,06	Картометрический метод	2,50	-
1851	464678,01	1329634,52	Картометрический метод	2,50	-
1852	464678,84	1329633,98	Картометрический метод	2,50	-
1853	464683,82	1329637,99	Картометрический метод	2,50	-
1854	464684,65	1329640,5	Картометрический метод	2,50	-
1855	464702,21	1329638,7	Картометрический метод	2,50	-
1856	464719,98	1329635,08	Картометрический метод	2,50	-
1857	464760,13	1329613,1	Картометрический метод	2,50	-
1858	464760,58	1329616,55	Картометрический метод	2,50	-
1859	464770	1329613,45	Картометрический метод	2,50	-
1860	464771,02	1329611,15	Картометрический метод	2,50	-
1861	464797,68	1329600,57	Картометрический метод	2,50	-
1862	464812,34	1329585,81	Картометрический метод	2,50	-
1863	464815,5	1329554,22	Картометрический метод	2,50	-
1864	464846,17	1329534,89	Картометрический метод	2,50	-
1865	464857,48	1329531,43	Картометрический метод	2,50	-
1866	464864,48	1329529,2	Картометрический метод	2,50	-

Сведения о местоположении границ объекта					
1867	464874,12	1329527,85	Картометрический метод	2,50	-
1868	464892,99	1329522	Картометрический метод	2,50	-
1869	464895,56	1329520,03	Картометрический метод	2,50	-
1870	464930,16	1329510,64	Картометрический метод	2,50	-
1871	464931,66	1329503,71	Картометрический метод	2,50	-
1872	464932,56	1329503,34	Картометрический метод	2,50	-
1873	464935,56	1329485,33	Картометрический метод	2,50	-
1874	464955,59	1329486,68	Картометрический метод	2,50	-
1875	464955,92	1329456,97	Картометрический метод	2,50	-
1876	464956,34	1329418,65	Картометрический метод	2,50	-
1877	464948,58	1329417,59	Картометрический метод	2,50	-
1878	464953,93	1329361,24	Картометрический метод	2,50	-
1879	464940,44	1329353,15	Картометрический метод	2,50	-
1880	464924,64	1329344,2	Картометрический метод	2,50	-
1881	464915,88	1329336,33	Картометрический метод	2,50	-
1882	464867,38	1329367,72	Картометрический метод	2,50	-
1883	464807,22	1329412,72	Картометрический метод	2,50	-
1884	464774,13	1329391,84	Картометрический метод	2,50	-
1885	464759,37	1329382,28	Картометрический метод	2,50	-
1886	464748,66	1329379,36	Картометрический метод	2,50	-
1887	464728,41	1329368,59	Картометрический метод	2,50	-
1888	464689,47	1329365,94	Картометрический метод	2,50	-
1889	464656,68	1329378,99	Картометрический метод	2,50	-
1890	464640,27	1329370,5	Картометрический метод	2,50	-
1891	464591,44	1329358,72	Картометрический метод	2,50	-
1892	464584,8	1329380,65	Картометрический метод	2,50	-
1893	464581,59	1329386,42	Картометрический метод	2,50	-
1894	464579,44	1329412,66	Картометрический метод	2,50	-
1895	464577,3	1329419,75	Картометрический метод	2,50	-
1896	464577,42	1329425,89	Картометрический метод	2,50	-
1897	464577,25	1329433,87	Картометрический метод	2,50	-
1898	464577,57	1329444,29	Картометрический метод	2,50	-
1899	464578,12	1329452,24	Картометрический метод	2,50	-
1900	464578,49	1329468,39	Картометрический метод	2,50	-
1901	464579,12	1329496,31	Картометрический метод	2,50	-
1902	464581,63	1329500,46	Картометрический метод	2,50	-
1903	464595,92	1329501,19	Картометрический метод	2,50	-
1904	464595,91	1329520,6	Картометрический метод	2,50	-
1905	464582,32	1329513,67	Картометрический метод	2,50	-
1906	464575,58	1329508,83	Картометрический метод	2,50	-
1907	464574,23	1329471,25	Картометрический метод	2,50	-
1908	464573,05	1329420,79	Картометрический метод	2,50	-
1909	464574,12	1329396,36	Картометрический метод	2,50	-
1910	464577,48	1329359,58	Картометрический метод	2,50	-
1911	464590,71	1329349,35	Картометрический метод	2,50	-
1912	464597,48	1329342,2	Картометрический метод	2,50	-
1913	464653,58	1329366,16	Картометрический метод	2,50	-
1914	464671	1329357,36	Картометрический метод	2,50	-

Сведения о местоположении границ объекта

1915	464740,93	1329357,28	Картометрический метод	2,50	-
1916	464789,86	1329395,39	Картометрический метод	2,50	-
1917	464813,23	1329396,69	Картометрический метод	2,50	-
1918	464840,49	1329370,48	Картометрический метод	2,50	-
1919	464854,26	1329357,27	Картометрический метод	2,50	-
1920	464897,42	1329324,62	Картометрический метод	2,50	-
1921	464915,8	1329325,18	Картометрический метод	2,50	-
1922	464949	1329316,08	Картометрический метод	2,50	-
1923	464977,94	1329313,62	Картометрический метод	2,50	-
1924	465042,53	1329289,5	Картометрический метод	2,50	-
1925	465031,14	1329270,45	Картометрический метод	2,50	-
1926	465033,77	1329260,69	Картометрический метод	2,50	-
1927	465032,41	1329256,26	Картометрический метод	2,50	-
1928	465031,67	1329232,9	Картометрический метод	2,50	-
1929	465030,9	1329225,48	Картометрический метод	2,50	-
1930	465037,61	1329223,83	Картометрический метод	2,50	-
1931	465043,06	1329222,82	Картометрический метод	2,50	-
1932	465038,15	1329145,7	Картометрический метод	2,50	-
1933	465005,26	1329146,98	Картометрический метод	2,50	-
1934	464999,81	1329147,09	Картометрический метод	2,50	-
1935	464994,8	1329147,26	Картометрический метод	2,50	-
1936	464971,11	1329144,13	Картометрический метод	2,50	-
1937	464966,5	1329185,43	Картометрический метод	2,50	-
1938	464916,93	1329180,33	Картометрический метод	2,50	-
1939	464915,85	1329188,44	Картометрический метод	2,50	-
1940	464913,65	1329193,05	Картометрический метод	2,50	-
1941	464910,69	1329194,99	Картометрический метод	2,50	-
1942	464909,53	1329193,82	Картометрический метод	2,50	-
1943	464895,49	1329182,34	Картометрический метод	2,50	-
1944	464887,83	1329181,68	Картометрический метод	2,50	-
1945	464868,39	1329182,62	Картометрический метод	2,50	-
1946	464860,5	1329182,88	Картометрический метод	2,50	-
1947	464848,63	1329202,73	Картометрический метод	2,50	-
1948	464838,92	1329208	Картометрический метод	2,50	-
1949	464836,45	1329215,06	Картометрический метод	2,50	-
1950	464789	1329211,85	Картометрический метод	2,50	-
1951	464771,04	1329213,48	Картометрический метод	2,50	-
1952	464693,79	1329169,85	Картометрический метод	2,50	-
1953	464711,75	1329151,8	Картометрический метод	2,50	-
1954	464709,37	1329149,8	Картометрический метод	2,50	-
1955	464713,95	1329142,87	Картометрический метод	2,50	-
1956	464729,52	1329144,45	Картометрический метод	2,50	-
1957	464734,99	1329137,07	Картометрический метод	2,50	-
1958	464737,85	1329120,03	Картометрический метод	2,50	-
1959	464742,04	1329117,27	Картометрический метод	2,50	-
1960	464746,89	1329115,72	Картометрический метод	2,50	-
1961	464749,63	1329115,52	Картометрический метод	2,50	-
1962	464755,98	1329120,08	Картометрический метод	2,50	-

Сведения о местоположении границ объекта					
1963	464791,64	1329130,13	Картометрический метод	2,50	-
1964	464792,44	1329125,01	Картометрический метод	2,50	-
1965	464791,02	1329114,37	Картометрический метод	2,50	-
1966	464788,4	1329112,23	Картометрический метод	2,50	-
1967	464789	1329105,8	Картометрический метод	2,50	-
1968	464762,06	1329105,16	Картометрический метод	2,50	-
1969	464794,36	1329036,2	Картометрический метод	2,50	-
1970	464811,49	1329032,47	Картометрический метод	2,50	-
1971	464811,27	1329027,83	Картометрический метод	2,50	-
1972	464811,33	1329016,92	Картометрический метод	2,50	-
1973	464812,94	1329008,02	Картометрический метод	2,50	-
1974	464850,55	1329007,45	Картометрический метод	2,50	-
1975	464883,47	1329010,31	Картометрический метод	2,50	-
1976	464897,59	1329011,54	Картометрический метод	2,50	-
1977	464893,51	1329034,56	Картометрический метод	2,50	-
1978	464896,78	1329035,15	Картометрический метод	2,50	-
1979	464921,14	1329042,13	Картометрический метод	2,50	-
1980	464927	1329015,25	Картометрический метод	2,50	-
1981	464951,74	1328998,02	Картометрический метод	2,50	-
1982	464956,08	1328983,2	Картометрический метод	2,50	-
1983	464950,94	1328982,98	Картометрический метод	2,50	-
1984	464938,89	1328979,85	Картометрический метод	2,50	-
1985	464951,82	1328948,7	Картометрический метод	2,50	-
1986	464954,2	1328942,87	Картометрический метод	2,50	-
1987	464914,1	1328930,67	Картометрический метод	2,50	-
1988	464918,63	1328921,73	Картометрический метод	2,50	-
1989	464916,98	1328903,42	Картометрический метод	2,50	-
1990	464921,71	1328896,47	Картометрический метод	2,50	-
1991	464933,43	1328905,19	Картометрический метод	2,50	-
1992	464955,47	1328865,79	Картометрический метод	2,50	-
1993	464962,58	1328866,9	Картометрический метод	2,50	-
1994	464965,3	1328863,58	Картометрический метод	2,50	-
1995	464967,9	1328860,42	Картометрический метод	2,50	-
1996	464976	1328860,9	Картометрический метод	2,50	-
1997	464982,84	1328865,28	Картометрический метод	2,50	-
1998	464985,96	1328866,18	Картометрический метод	2,50	-
1999	465009,71	1328881,25	Картометрический метод	2,50	-
2000	465012,62	1328883,02	Картометрический метод	2,50	-
2001	465039,61	1328878,9	Картометрический метод	2,50	-
2002	465042,89	1328872,37	Картометрический метод	2,50	-
2003	465047,89	1328858,44	Картометрический метод	2,50	-
2004	465042,2	1328854,25	Картометрический метод	2,50	-
2005	465035,77	1328828,76	Картометрический метод	2,50	-
2006	465042,19	1328808,43	Картометрический метод	2,50	-
2007	465033,81	1328805,79	Картометрический метод	2,50	-
2008	465041,58	1328785,7	Картометрический метод	2,50	-
2009	465050,06	1328764,24	Картометрический метод	2,50	-
2010	465093,23	1328757	Картометрический метод	2,50	-

Сведения о местоположении границ объекта					
2011	465121,12	1328716,19	Картометрический метод	2,50	-
2012	465122,04	1328712,24	Картометрический метод	2,50	-
2013	465121,71	1328686,21	Картометрический метод	2,50	-
2014	465119,11	1328665,02	Картометрический метод	2,50	-
2015	465119,34	1328661,77	Картометрический метод	2,50	-
2016	465123,05	1328643,16	Картометрический метод	2,50	-
2017	465124,97	1328636,01	Картометрический метод	2,50	-
2018	465094,8	1328624,88	Картометрический метод	2,50	-
2019	465097,94	1328616,08	Картометрический метод	2,50	-
2020	465100,44	1328610,77	Картометрический метод	2,50	-
2021	465101,62	1328606,88	Картометрический метод	2,50	-
2022	465103,94	1328599,34	Картометрический метод	2,50	-
2023	465106,89	1328590,71	Картометрический метод	2,50	-
2024	465118,05	1328572,67	Картометрический метод	2,50	-
2025	465136,78	1328545,51	Картометрический метод	2,50	-
2026	465164,08	1328547,67	Картометрический метод	2,50	-
2027	465196,23	1328548,99	Картометрический метод	2,50	-
2028	465206,73	1328544,42	Картометрический метод	2,50	-
2029	465207,39	1328533,32	Картометрический метод	2,50	-
2030	465238,74	1328525,3	Картометрический метод	2,50	-
2031	465247,76	1328521,12	Картометрический метод	2,50	-
2032	465252,63	1328506,99	Картометрический метод	2,50	-
1443	465316,77	1328487,09	Картометрический метод	2,50	-
2033	465071,39	1330021,81	Картометрический метод	2,50	-
2034	465026,29	1330033,09	Картометрический метод	2,50	-
2035	465000,99	1329987,42	Картометрический метод	2,50	-
2036	465020,07	1329934,33	Картометрический метод	2,50	-
2037	465043,76	1329921,6	Картометрический метод	2,50	-
2038	465063,82	1329921,58	Картометрический метод	2,50	-
2039	465063,82	1329941,54	Картометрический метод	2,50	-
2040	465066,68	1329964,77	Картометрический метод	2,50	-
2033	465071,39	1330021,81	Картометрический метод	2,50	-
2041	464852,98	1330019,4	Картометрический метод	2,50	-
2042	464879,78	1330015,85	Картометрический метод	2,50	-
2043	464880,26	1330022,28	Картометрический метод	2,50	-
2044	464843,47	1330046,58	Картометрический метод	2,50	-
2045	464841,4	1330041,79	Картометрический метод	2,50	-
2046	464834,51	1330032,01	Картометрический метод	2,50	-
2047	464830,03	1330027,3	Картометрический метод	2,50	-
2048	464815,5	1330012,02	Картометрический метод	2,50	-
2049	464812,02	1330011,13	Картометрический метод	2,50	-
2050	464802,96	1330005,45	Картометрический метод	2,50	-
2051	464801,07	1329999,67	Картометрический метод	2,50	-
2052	464729,79	1330024,11	Картометрический метод	2,50	-
2053	464719,18	1329996,42	Картометрический метод	2,50	-
2054	464719,35	1329985,45	Картометрический метод	2,50	-

Сведения о местоположении границ объекта					
2055	464720,53	1329983,65	Картометрический метод	2,50	-
2056	464759,8	1329984,19	Картометрический метод	2,50	-
2057	464783,35	1329979,73	Картометрический метод	2,50	-
2058	464781,22	1329970,26	Картометрический метод	2,50	-
2059	464778,79	1329965,27	Картометрический метод	2,50	-
2060	464763,38	1329964,31	Картометрический метод	2,50	-
2061	464753,59	1329962,52	Картометрический метод	2,50	-
2062	464755,61	1329937,33	Картометрический метод	2,50	-
2063	464758,98	1329941,26	Картометрический метод	2,50	-
2064	464769,21	1329947,57	Картометрический метод	2,50	-
2065	464776,38	1329950,46	Картометрический метод	2,50	-
2066	464780,14	1329950,85	Картометрический метод	2,50	-
2067	464799,34	1329945,41	Картометрический метод	2,50	-
2068	464807,94	1329976,48	Картометрический метод	2,50	-
2069	464816,58	1329997,54	Картометрический метод	2,50	-
2070	464823	1330003,62	Картометрический метод	2,50	-
2071	464843,79	1330015,93	Картометрический метод	2,50	-
2041	464852,98	1330019,4	Картометрический метод	2,50	-
2072	464865,53	1329872,81	Картометрический метод	2,50	-
2073	464834,31	1329875,91	Картометрический метод	2,50	-
2074	464827,86	1329875,1	Картометрический метод	2,50	-
2075	464820,28	1329875,77	Картометрический метод	2,50	-
2076	464811,25	1329876,92	Картометрический метод	2,50	-
2077	464799,79	1329878,37	Картометрический метод	2,50	-
2078	464793,59	1329881,48	Картометрический метод	2,50	-
2079	464774,13	1329892,15	Картометрический метод	2,50	-
2080	464764,87	1329894,78	Картометрический метод	2,50	-
2081	464761,32	1329895,44	Картометрический метод	2,50	-
2082	464758,61	1329895,95	Картометрический метод	2,50	-
2083	464754,93	1329897,49	Картометрический метод	2,50	-
2084	464751,72	1329898,88	Картометрический метод	2,50	-
2085	464748,03	1329904,32	Картометрический метод	2,50	-
2086	464738,56	1329918,28	Картометрический метод	2,50	-
2087	464702,83	1329918,23	Картометрический метод	2,50	-
2088	464697,45	1329916,94	Картометрический метод	2,50	-
2089	464696,93	1329910,49	Картометрический метод	2,50	-
2090	464706,89	1329903,39	Картометрический метод	2,50	-
2091	464710,38	1329898,44	Картометрический метод	2,50	-
2092	464710,68	1329877,79	Картометрический метод	2,50	-
2093	464710,26	1329875,61	Картометрический метод	2,50	-
2094	464708,38	1329872,24	Картометрический метод	2,50	-
2095	464705,42	1329864,49	Картометрический метод	2,50	-
2096	464724,84	1329855,41	Картометрический метод	2,50	-
2097	464733,95	1329850,94	Картометрический метод	2,50	-
2098	464736,26	1329849,94	Картометрический метод	2,50	-
2099	464733,91	1329842,7	Картометрический метод	2,50	-
2100	464729,32	1329834,96	Картометрический метод	2,50	-

Сведения о местоположении границ объекта

2101	464721,32	1329819,27	Картометрический метод	2,50	-
2102	464719,58	1329809,38	Картометрический метод	2,50	-
2103	464721,84	1329796,13	Картометрический метод	2,50	-
2104	464716,44	1329786,72	Картометрический метод	2,50	-
2105	464711,03	1329777,31	Картометрический метод	2,50	-
2106	464710,02	1329774,42	Картометрический метод	2,50	-
2107	464705,96	1329768,85	Картометрический метод	2,50	-
2108	464703,33	1329760,33	Картометрический метод	2,50	-
2109	464728,78	1329763,06	Картометрический метод	2,50	-
2110	464725	1329775,26	Картометрический метод	2,50	-
2111	464726,42	1329787,18	Картометрический метод	2,50	-
2112	464738,34	1329790,15	Картометрический метод	2,50	-
2113	464737,8	1329799,21	Картометрический метод	2,50	-
2114	464741,3	1329799,08	Картометрический метод	2,50	-
2115	464745,59	1329816,42	Картометрический метод	2,50	-
2116	464766,95	1329830,07	Картометрический метод	2,50	-
2117	464802,02	1329841,63	Картометрический метод	2,50	-
2118	464815,47	1329842,69	Картометрический метод	2,50	-
2119	464819,45	1329791,96	Картометрический метод	2,50	-
2120	464838,18	1329791,79	Картометрический метод	2,50	-
2121	464847,16	1329796,03	Картометрический метод	2,50	-
2122	464853	1329817	Картометрический метод	2,50	-
2123	464863,64	1329866,91	Картометрический метод	2,50	-
2072	464865,53	1329872,81	Картометрический метод	2,50	-
2124	464680,7	1329747,08	Картометрический метод	2,50	-
2125	464678,75	1329729,56	Картометрический метод	2,50	-
2126	464683,12	1329709,33	Картометрический метод	2,50	-
2127	464687,41	1329704,79	Картометрический метод	2,50	-
2128	464695,17	1329702,48	Картометрический метод	2,50	-
2129	464694,13	1329694,12	Картометрический метод	2,50	-
2130	464726,77	1329698,61	Картометрический метод	2,50	-
2131	464730,95	1329681,98	Картометрический метод	2,50	-
2132	464736,4	1329661,92	Картометрический метод	2,50	-
2133	464743,51	1329655,06	Картометрический метод	2,50	-
2134	464753,7	1329650,81	Картометрический метод	2,50	-
2135	464761,19	1329648,16	Картометрический метод	2,50	-
2136	464771,79	1329644,8	Картометрический метод	2,50	-
2137	464779,57	1329640,99	Картометрический метод	2,50	-
2138	464792,28	1329639,06	Картометрический метод	2,50	-
2139	464796,38	1329636,52	Картометрический метод	2,50	-
2140	464819,71	1329612,69	Картометрический метод	2,50	-
2141	464812,16	1329594,83	Картометрический метод	2,50	-
2142	464819,22	1329584,52	Картометрический метод	2,50	-
2143	464826,72	1329608,27	Картометрический метод	2,50	-
2144	464843,24	1329597,82	Картометрический метод	2,50	-
2145	464850,14	1329597,6	Картометрический метод	2,50	-
2146	464858,56	1329594,66	Картометрический метод	2,50	-

Сведения о местоположении границ объекта					
2147	464861,18	1329592,95	Картометрический метод	2,50	-
2148	464868,44	1329587,24	Картометрический метод	2,50	-
2149	464873,46	1329584,22	Картометрический метод	2,50	-
2150	464875,6	1329584,42	Картометрический метод	2,50	-
2151	464878,58	1329589,13	Картометрический метод	2,50	-
2152	464878,47	1329591,54	Картометрический метод	2,50	-
2153	464871,09	1329608,81	Картометрический метод	2,50	-
2154	464868,89	1329610,6	Картометрический метод	2,50	-
2155	464865,17	1329612,94	Картометрический метод	2,50	-
2156	464854,85	1329622,74	Картометрический метод	2,50	-
2157	464856,52	1329624,39	Картометрический метод	2,50	-
2158	464850,71	1329630,99	Картометрический метод	2,50	-
2159	464848,11	1329633,09	Картометрический метод	2,50	-
2160	464814,42	1329660,44	Картометрический метод	2,50	-
2161	464801,81	1329668,91	Картометрический метод	2,50	-
2162	464788,62	1329677,53	Картометрический метод	2,50	-
2163	464773,43	1329674,88	Картометрический метод	2,50	-
2164	464767,35	1329677,15	Картометрический метод	2,50	-
2165	464787,47	1329715,71	Картометрический метод	2,50	-
2166	464816,32	1329747,08	Картометрический метод	2,50	-
2167	464781,1	1329736,4	Картометрический метод	2,50	-
2168	464785,22	1329748,89	Картометрический метод	2,50	-
2169	464782,38	1329744,34	Картометрический метод	2,50	-
2170	464779,53	1329741,86	Картометрический метод	2,50	-
2171	464767,49	1329735,5	Картометрический метод	2,50	-
2172	464756,65	1329727,47	Картометрический метод	2,50	-
2173	464749,58	1329714,76	Картометрический метод	2,50	-
2174	464744,21	1329709,93	Картометрический метод	2,50	-
2175	464726,67	1329724,15	Картометрический метод	2,50	-
2176	464729,03	1329728,84	Картометрический метод	2,50	-
2177	464768,65	1329756,52	Картометрический метод	2,50	-
2178	464708,04	1329756,59	Картометрический метод	2,50	-
2124	464680,7	1329747,08	Картометрический метод	2,50	-
ЗУЛ(20)					
2179	464035,08	1328114,36	Картометрический метод	2,50	-
2180	464039,03	1328181,7	Картометрический метод	2,50	-
2181	464046,51	1328224,4	Картометрический метод	2,50	-
2182	464061,6	1328310,3	Картометрический метод	2,50	-
2183	464081,3	1328295,55	Картометрический метод	2,50	-
2184	464173,08	1328226,84	Картометрический метод	2,50	-
2185	464184,44	1328216,29	Картометрический метод	2,50	-
2186	464209,06	1328196,61	Картометрический метод	2,50	-
2187	464214,3	1328193,44	Картометрический метод	2,50	-
2188	464223,24	1328188,03	Картометрический метод	2,50	-
2189	464214,17	1328148,44	Картометрический метод	2,50	-
2190	464213,6	1328144,6	Картометрический метод	2,50	-
2191	464212,9	1328139,92	Картометрический метод	2,50	-
2192	464212,77	1328112,7	Картометрический метод	2,50	-

Сведения о местоположении границ объекта					
2193	464214,6	1328108,99	Картометрический метод	2,50	-
2194	464219,67	1328098,72	Картометрический метод	2,50	-
2195	464220,46	1328098,46	Картометрический метод	2,50	-
2196	464221,12	1328097,5	Картометрический метод	2,50	-
2197	464243,86	1328088,96	Картометрический метод	2,50	-
2198	464245,45	1328086,83	Картометрический метод	2,50	-
2199	464259,49	1328087,83	Картометрический метод	2,50	-
2200	464288,23	1328088,46	Картометрический метод	2,50	-
2201	464289,79	1328085,15	Картометрический метод	2,50	-
2202	464314,15	1328099,72	Картометрический метод	2,50	-
2203	464327,17	1328110,57	Картометрический метод	2,50	-
2204	464333,94	1328112,82	Картометрический метод	2,50	-
2205	464337,87	1328116,13	Картометрический метод	2,50	-
2206	464336,58	1328118,19	Картометрический метод	2,50	-
2207	464337,47	1328127,43	Картометрический метод	2,50	-
2208	464341,7	1328138,48	Картометрический метод	2,50	-
2209	464344,84	1328143,07	Картометрический метод	2,50	-
2210	464345,23	1328144,69	Картометрический метод	2,50	-
2211	464369,51	1328174,22	Картометрический метод	2,50	-
2212	464370,7	1328174,56	Картометрический метод	2,50	-
2213	464371,02	1328175,01	Картометрический метод	2,50	-
2214	464372,32	1328175,25	Картометрический метод	2,50	-
2215	464378,32	1328178,37	Картометрический метод	2,50	-
2216	464386,32	1328180,96	Картометрический метод	2,50	-
2217	464398,13	1328183,17	Картометрический метод	2,50	-
2218	464411,17	1328170,26	Картометрический метод	2,50	-
2219	464413,37	1328169,16	Картометрический метод	2,50	-
2220	464416,39	1328170,66	Картометрический метод	2,50	-
2221	464429	1328178,77	Картометрический метод	2,50	-
2222	464431,6	1328175,17	Картометрический метод	2,50	-
2223	464464,23	1328196,62	Картометрический метод	2,50	-
2224	464445,43	1328249,43	Картометрический метод	2,50	-
2225	464432,66	1328273,75	Картометрический метод	2,50	-
2226	464450,3	1328263,97	Картометрический метод	2,50	-
2227	464453,53	1328256,24	Картометрический метод	2,50	-
2228	464458,12	1328246,78	Картометрический метод	2,50	-
2229	464463,45	1328237,31	Картометрический метод	2,50	-
2230	464467,44	1328229,36	Картометрический метод	2,50	-
2231	464469,19	1328221,27	Картометрический метод	2,50	-
2232	464471,72	1328200,93	Картометрический метод	2,50	-
2233	464476,25	1328185,64	Картометрический метод	2,50	-
2234	464483,88	1328168,9	Картометрический метод	2,50	-
2235	464501,96	1328150,37	Картометрический метод	2,50	-
2236	464503,61	1328116,84	Картометрический метод	2,50	-
2237	464498,63	1328108,63	Картометрический метод	2,50	-
2238	464478,61	1328105,8	Картометрический метод	2,50	-
2239	464473,31	1328104,67	Картометрический метод	2,50	-
2240	464442,67	1328095,47	Картометрический метод	2,50	-

Сведения о местоположении границ объекта

2241	464444,63	1328083,02	Картометрический метод	2,50	-
2242	464432,53	1328080,67	Картометрический метод	2,50	-
2243	464428,75	1328097,41	Картометрический метод	2,50	-
2244	464400,29	1328092,77	Картометрический метод	2,50	-
2245	464364,71	1328082,25	Картометрический метод	2,50	-
2246	464342,12	1328063,07	Картометрический метод	2,50	-
2247	464305,88	1328034,68	Картометрический метод	2,50	-
2248	464296,3	1328026,8	Картометрический метод	2,50	-
2249	464285,29	1328019,49	Картометрический метод	2,50	-
2250	464282,62	1328018,09	Картометрический метод	2,50	-
2251	464279,84	1328016,96	Картометрический метод	2,50	-
2252	464276,73	1328016,01	Картометрический метод	2,50	-
2253	464273,57	1328015,34	Картометрический метод	2,50	-
2254	464267,07	1328014,66	Картометрический метод	2,50	-
2255	464263,84	1328014,57	Картометрический метод	2,50	-
2256	464257,38	1328014,77	Картометрический метод	2,50	-
2257	464254,07	1328015,28	Картометрический метод	2,50	-
2258	464208,55	1328033,68	Картометрический метод	2,50	-
2259	464134,32	1328055,15	Картометрический метод	2,50	-
2260	464091,35	1328077,61	Картометрический метод	2,50	-
2261	464073,27	1328082,44	Картометрический метод	2,50	-
2262	464059,71	1328085,88	Картометрический метод	2,50	-
2263	464064,67	1328095,01	Картометрический метод	2,50	-
2264	464047,5	1328106,24	Картометрический метод	2,50	-
2179	464035,08	1328114,36	Картометрический метод	2,50	-
ЗУ1(21)					
2265	464249,04	1327500,76	Картометрический метод	2,50	-
2266	464217,14	1327510,04	Картометрический метод	2,50	-
2267	464209,77	1327500,75	Картометрический метод	2,50	-
2268	464174,02	1327502,84	Картометрический метод	2,50	-
2269	464148,12	1327501,78	Картометрический метод	2,50	-
2270	464141,19	1327502,76	Картометрический метод	2,50	-
2271	464126,3	1327508,36	Картометрический метод	2,50	-
2272	464108,61	1327517,99	Картометрический метод	2,50	-
2273	464097,33	1327530,94	Картометрический метод	2,50	-
2274	464094,24	1327539,43	Картометрический метод	2,50	-
2275	464079,06	1327591,61	Картометрический метод	2,50	-
2276	464070,25	1327617,05	Картометрический метод	2,50	-
2277	464071,92	1327627,69	Картометрический метод	2,50	-
2278	464056,56	1327647,95	Картометрический метод	2,50	-
2279	464053,61	1327655,6	Картометрический метод	2,50	-
2280	464028,9	1327680,93	Картометрический метод	2,50	-
2281	464021,05	1327695,62	Картометрический метод	2,50	-
2282	464027,36	1327709,42	Картометрический метод	2,50	-
2283	464014,63	1327720,49	Картометрический метод	2,50	-
2284	464011,1	1327714,57	Картометрический метод	2,50	-
2285	464008,03	1327709,41	Картометрический метод	2,50	-
2286	463985,1	1327747,72	Картометрический метод	2,50	-

Сведения о местоположении границ объекта					
2287	463988,13	1327750,36	Картометрический метод	2,50	-
2288	463990,12	1327752,1	Картометрический метод	2,50	-
2289	463997,86	1327755,23	Картометрический метод	2,50	-
2290	463999,07	1327761,59	Картометрический метод	2,50	-
2291	463996,57	1327769,2	Картометрический метод	2,50	-
2292	463995,81	1327814,8	Картометрический метод	2,50	-
2293	464019,22	1327811,57	Картометрический метод	2,50	-
2294	464066	1327804,01	Картометрический метод	2,50	-
2295	464103,92	1327800,41	Картометрический метод	2,50	-
2296	464142,21	1327788,8	Картометрический метод	2,50	-
2297	464140,39	1327771,7	Картометрический метод	2,50	-
2298	464141,04	1327768,47	Картометрический метод	2,50	-
2299	464161,77	1327767,67	Картометрический метод	2,50	-
2300	464171,73	1327765,3	Картометрический метод	2,50	-
2301	464179,03	1327763,35	Картометрический метод	2,50	-
2302	464195,93	1327757,43	Картометрический метод	2,50	-
2303	464208,99	1327752,58	Картометрический метод	2,50	-
2304	464224,16	1327742,64	Картометрический метод	2,50	-
2305	464240,08	1327740,69	Картометрический метод	2,50	-
2306	464245,25	1327781,42	Картометрический метод	2,50	-
2307	464274,58	1327792,41	Картометрический метод	2,50	-
2308	464282,66	1327792,33	Картометрический метод	2,50	-
2309	464311,83	1327791,21	Картометрический метод	2,50	-
2310	464303,07	1327746,01	Картометрический метод	2,50	-
2311	464307,7	1327747,23	Картометрический метод	2,50	-
2312	464357,87	1327755,63	Картометрический метод	2,50	-
2313	464367	1327726,51	Картометрический метод	2,50	-
2314	464395,18	1327710,01	Картометрический метод	2,50	-
2315	464399,81	1327715,59	Картометрический метод	2,50	-
2316	464428,21	1327694,64	Картометрический метод	2,50	-
2317	464431,53	1327696,82	Картометрический метод	2,50	-
2318	464441,76	1327707,57	Картометрический метод	2,50	-
2319	464474,36	1327712,93	Картометрический метод	2,50	-
2320	464475,01	1327705,76	Картометрический метод	2,50	-
2321	464480,42	1327645,61	Картометрический метод	2,50	-
2322	464472,28	1327640,18	Картометрический метод	2,50	-
2323	464457,75	1327629,06	Картометрический метод	2,50	-
2324	464453,51	1327626,09	Картометрический метод	2,50	-
2325	464464,15	1327610,7	Картометрический метод	2,50	-
2326	464468,05	1327595,16	Картометрический метод	2,50	-
2327	464470,45	1327583,15	Картометрический метод	2,50	-
2328	464470,46	1327551,16	Картометрический метод	2,50	-
2329	464482,15	1327532,82	Картометрический метод	2,50	-
2330	464485,87	1327517,09	Картометрический метод	2,50	-
2331	464491,71	1327511,32	Картометрический метод	2,50	-
2332	464491,72	1327486,15	Картометрический метод	2,50	-
2333	464489,87	1327464,39	Картометрический метод	2,50	-
2334	464513,14	1327438,15	Картометрический метод	2,50	-

Сведения о местоположении границ объекта

2335	464525,11	1327423,65	Картометрический метод	2,50	-
2336	464529,17	1327415,39	Картометрический метод	2,50	-
2337	464533,66	1327404,03	Картометрический метод	2,50	-
2338	464535,63	1327389,99	Картометрический метод	2,50	-
2339	464533,42	1327348,8	Картометрический метод	2,50	-
2340	464532,05	1327323,35	Картометрический метод	2,50	-
2341	464527,01	1327321,01	Картометрический метод	2,50	-
2342	464522,79	1327324,3	Картометрический метод	2,50	-
2343	464517,96	1327318,14	Картометрический метод	2,50	-
2344	464512,6	1327310,96	Картометрический метод	2,50	-
2345	464523,2	1327227,43	Картометрический метод	2,50	-
2346	464521,16	1327227,05	Картометрический метод	2,50	-
2347	464493,94	1327221,75	Картометрический метод	2,50	-
2348	464494,98	1327223,36	Картометрический метод	2,50	-
2349	464480,25	1327321,57	Картометрический метод	2,50	-
2350	464427,39	1327283,27	Картометрический метод	2,50	-
2351	464417,61	1327304,14	Картометрический метод	2,50	-
2352	464409,18	1327322,31	Картометрический метод	2,50	-
2353	464421,19	1327331,29	Картометрический метод	2,50	-
2354	464407,12	1327355,39	Картометрический метод	2,50	-
2355	464403,3	1327352,91	Картометрический метод	2,50	-
2356	464392,04	1327378,19	Картометрический метод	2,50	-
2357	464376,46	1327395,56	Картометрический метод	2,50	-
2358	464368,53	1327391,19	Картометрический метод	2,50	-
2359	464321,53	1327453,36	Картометрический метод	2,50	-
2360	464315,6	1327459,27	Картометрический метод	2,50	-
2361	464313,76	1327459,81	Картометрический метод	2,50	-
2362	464301,77	1327475,47	Картометрический метод	2,50	-
2363	464302,69	1327476,56	Картометрический метод	2,50	-
2364	464299,56	1327480,38	Картометрический метод	2,50	-
2365	464288,34	1327490,65	Картометрический метод	2,50	-
2366	464277,16	1327487,6	Картометрический метод	2,50	-
2367	464261,51	1327498,23	Картометрический метод	2,50	-
2368	464252,35	1327505,13	Картометрический метод	2,50	-
2265	464249,04	1327500,76	Картометрический метод	2,50	-
ЗУ1(22)					
2369	463013,73	1325996,52	Картометрический метод	2,50	-
2370	463021,25	1325988,74	Картометрический метод	2,50	-
2371	463037,51	1326008,32	Картометрический метод	2,50	-
2372	463079,5	1325975,12	Картометрический метод	2,50	-
2373	463098,04	1325996,26	Картометрический метод	2,50	-
2374	463119,44	1326022	Картометрический метод	2,50	-
2375	463115,08	1326024,59	Картометрический метод	2,50	-
2376	463102,23	1326033,85	Картометрический метод	2,50	-
2377	463090,67	1326042,45	Картометрический метод	2,50	-
2378	463079,98	1326051,23	Картометрический метод	2,50	-
2379	463079,85	1326051,5	Картометрический метод	2,50	-
2380	463072,45	1326057,23	Картометрический метод	2,50	-

Сведения о местоположении границ объекта					
2381	463105,84	1326109,91	Картометрический метод	2,50	-
2382	463107,51	1326111,46	Картометрический метод	2,50	-
2383	463110,8	1326109,65	Картометрический метод	2,50	-
2384	463120,21	1326108,57	Картометрический метод	2,50	-
2385	463124,65	1326106,59	Картометрический метод	2,50	-
2386	463132,08	1326099,74	Картометрический метод	2,50	-
2387	463150,35	1326064,58	Картометрический метод	2,50	-
2388	463151,39	1326055,92	Картометрический метод	2,50	-
2389	463215,52	1326100,59	Картометрический метод	2,50	-
2390	463222,96	1326115,42	Картометрический метод	2,50	-
2391	463217,68	1326129,22	Картометрический метод	2,50	-
2392	463209,95	1326149,4	Картометрический метод	2,50	-
2393	463213,04	1326150,58	Картометрический метод	2,50	-
2394	463221,53	1326154,75	Картометрический метод	2,50	-
2395	463232,74	1326160,55	Картометрический метод	2,50	-
2396	463239,7	1326162,97	Картометрический метод	2,50	-
2397	463278,7	1326188,74	Картометрический метод	2,50	-
2398	463294,89	1326194,1	Картометрический метод	2,50	-
2399	463295,43	1326194,29	Картометрический метод	2,50	-
2400	463299,4	1326195,66	Картометрический метод	2,50	-
2401	463311,1	1326199,7	Картометрический метод	2,50	-
2402	463314,5	1326202,53	Картометрический метод	2,50	-
2403	463307,47	1326219,06	Картометрический метод	2,50	-
2404	463303,31	1326229,88	Картометрический метод	2,50	-
2405	463321,69	1326237,81	Картометрический метод	2,50	-
2406	463317,5	1326249,74	Картометрический метод	2,50	-
2407	463320,82	1326251,32	Картометрический метод	2,50	-
2408	463322,51	1326249,52	Картометрический метод	2,50	-
2409	463351,52	1326259,28	Картометрический метод	2,50	-
2410	463354,5	1326252,18	Картометрический метод	2,50	-
2411	463399,92	1326271,24	Картометрический метод	2,50	-
2412	463403,18	1326268,63	Картометрический метод	2,50	-
2413	463405,44	1326269,9	Картометрический метод	2,50	-
2414	463408,61	1326263,8	Картометрический метод	2,50	-
2415	463411,4	1326263,76	Картометрический метод	2,50	-
2416	463414,18	1326256,41	Картометрический метод	2,50	-
2417	463416,41	1326247,32	Картометрический метод	2,50	-
2418	463418,13	1326242,86	Картометрический метод	2,50	-
2419	463437,88	1326249,34	Картометрический метод	2,50	-
2420	463439,79	1326245,52	Картометрический метод	2,50	-
2421	463441,23	1326241,65	Картометрический метод	2,50	-
2422	463447,76	1326244,17	Картометрический метод	2,50	-
2423	463468,05	1326252,46	Картометрический метод	2,50	-
2424	463462,57	1326267,28	Картометрический метод	2,50	-
2425	463484,12	1326275,64	Картометрический метод	2,50	-
2426	463507,73	1326285,65	Картометрический метод	2,50	-
2427	463528,12	1326292,99	Картометрический метод	2,50	-
2428	463527,53	1326295,83	Картометрический метод	2,50	-

Сведения о местоположении границ объекта					
2429	463526,95	1326297,91	Картометрический метод	2,50	-
2430	463557,2	1326307,4	Картометрический метод	2,50	-
2431	463558,75	1326301,61	Картометрический метод	2,50	-
2432	463576,42	1326307,39	Картометрический метод	2,50	-
2433	463581,5	1326292,01	Картометрический метод	2,50	-
2434	463596,67	1326298,09	Картометрический метод	2,50	-
2435	463598,93	1326292,24	Картометрический метод	2,50	-
2436	463615,19	1326302,01	Картометрический метод	2,50	-
2437	463636,44	1326311,18	Картометрический метод	2,50	-
2438	463652,98	1326324,77	Картометрический метод	2,50	-
2439	463639,48	1326355,27	Картометрический метод	2,50	-
2440	463648,76	1326359,48	Картометрический метод	2,50	-
2441	463646,64	1326363,99	Картометрический метод	2,50	-
2442	463655,86	1326368,17	Картометрический метод	2,50	-
2443	463668,77	1326373,24	Картометрический метод	2,50	-
2444	463657,66	1326403,98	Картометрический метод	2,50	-
2445	463673,17	1326411,25	Картометрический метод	2,50	-
2446	463683,99	1326417,86	Картометрический метод	2,50	-
2447	463745,62	1326448,91	Картометрический метод	2,50	-
2448	463790,57	1326474,26	Картометрический метод	2,50	-
2449	463823,67	1326492,69	Картометрический метод	2,50	-
2450	463836,92	1326500,25	Картометрический метод	2,50	-
2451	463917,82	1326545,04	Картометрический метод	2,50	-
2452	463914,28	1326554,22	Картометрический метод	2,50	-
2453	463910,74	1326563,4	Картометрический метод	2,50	-
2454	463901,32	1326558,1	Картометрический метод	2,50	-
2455	463793,96	1326497,71	Картометрический метод	2,50	-
2456	463765,04	1326481,98	Картометрический метод	2,50	-
2457	463760,21	1326491,94	Картометрический метод	2,50	-
2458	463755,5	1326501,65	Картометрический метод	2,50	-
2459	463751,24	1326510,44	Картометрический метод	2,50	-
2460	463676,76	1326491,15	Картометрический метод	2,50	-
2461	463666,09	1326488,77	Картометрический метод	2,50	-
2462	463646,74	1326484,45	Картометрический метод	2,50	-
2463	463664,93	1326447,65	Картометрический метод	2,50	-
2464	463686,56	1326444,74	Картометрический метод	2,50	-
2465	463670,91	1326438,07	Картометрический метод	2,50	-
2466	463673,4	1326431,9	Картометрический метод	2,50	-
2467	463676,32	1326424,64	Картометрический метод	2,50	-
2468	463622,21	1326397,89	Картометрический метод	2,50	-
2469	463604,75	1326403,7	Картометрический метод	2,50	-
2470	463598,46	1326402,76	Картометрический метод	2,50	-
2471	463595,68	1326409,22	Картометрический метод	2,50	-
2472	463601,23	1326411,62	Картометрический метод	2,50	-
2473	463601,42	1326412,86	Картометрический метод	2,50	-
2474	463591,12	1326439,16	Картометрический метод	2,50	-
2475	463589,13	1326438,95	Картометрический метод	2,50	-
2476	463576,7	1326435,54	Картометрический метод	2,50	-

Сведения о местоположении границ объекта					
2477	463572,83	1326433,9	Картометрический метод	2,50	-
2478	463573,78	1326431,27	Картометрический метод	2,50	-
2479	463545,32	1326419,62	Картометрический метод	2,50	-
2480	463546,29	1326415,84	Картометрический метод	2,50	-
2481	463523,45	1326371,49	Картометрический метод	2,50	-
2482	463521,27	1326368,21	Картометрический метод	2,50	-
2483	463518,59	1326374,97	Картометрический метод	2,50	-
2484	463507,14	1326403,81	Картометрический метод	2,50	-
2485	463498,74	1326424,34	Картометрический метод	2,50	-
2486	463485,49	1326456,61	Картометрический метод	2,50	-
2487	463501,12	1326467,83	Картометрический метод	2,50	-
2488	463528,79	1326480,15	Картометрический метод	2,50	-
2489	463509,34	1326523,52	Картометрический метод	2,50	-
2490	463516,95	1326527,47	Картометрический метод	2,50	-
2491	463510,82	1326541,34	Картометрический метод	2,50	-
2492	463514,84	1326543,35	Картометрический метод	2,50	-
2493	463512,15	1326552,7	Картометрический метод	2,50	-
2494	463501,43	1326547,35	Картометрический метод	2,50	-
2495	463475,39	1326580,24	Картометрический метод	2,50	-
2496	463411,74	1326552,42	Картометрический метод	2,50	-
2497	463401,59	1326575,19	Картометрический метод	2,50	-
2498	463411,48	1326579,53	Картометрический метод	2,50	-
2499	463406,82	1326603,2	Картометрический метод	2,50	-
2500	463416,75	1326607,12	Картометрический метод	2,50	-
2501	463413,74	1326628,11	Картометрический метод	2,50	-
2502	463415,61	1326632,98	Картометрический метод	2,50	-
2503	463429,89	1326663,65	Картометрический метод	2,50	-
2504	463437,2	1326687,04	Картометрический метод	2,50	-
2505	463426,7	1326703,06	Картометрический метод	2,50	-
2506	463407,85	1326721,2	Картометрический метод	2,50	-
2507	463385,78	1326689,59	Картометрический метод	2,50	-
2508	463364,97	1326665,67	Картометрический метод	2,50	-
2509	463368,46	1326659,08	Картометрический метод	2,50	-
2510	463359,67	1326654,84	Картометрический метод	2,50	-
2511	463334,18	1326700,71	Картометрический метод	2,50	-
2512	463339,2	1326703,49	Картометрический метод	2,50	-
2513	463330,82	1326721,86	Картометрический метод	2,50	-
2514	463324,12	1326722,41	Картометрический метод	2,50	-
2515	463292,57	1326755,95	Картометрический метод	2,50	-
2516	463303,02	1326761,54	Картометрический метод	2,50	-
2517	463297,16	1326772,29	Картометрический метод	2,50	-
2518	463284,82	1326792,96	Картометрический метод	2,50	-
2519	463288,74	1326795,22	Картометрический метод	2,50	-
2520	463279,14	1326813,06	Картометрический метод	2,50	-
2521	463273,65	1326810,34	Картометрический метод	2,50	-
2522	463260,13	1326833,94	Картометрический метод	2,50	-
2523	463241,83	1326823,68	Картометрический метод	2,50	-
2524	463221,33	1326861,33	Картометрический метод	2,50	-

Сведения о местоположении границ объекта					
2525	463219,77	1326862,06	Картометрический метод	2,50	-
2526	463203,12	1326851,18	Картометрический метод	2,50	-
2527	463185,52	1326871,91	Картометрический метод	2,50	-
2528	463189,3	1326875,87	Картометрический метод	2,50	-
2529	463182,72	1326882,89	Картометрический метод	2,50	-
2530	463167,33	1326865,74	Картометрический метод	2,50	-
2531	463169,56	1326862,96	Картометрический метод	2,50	-
2532	463162,21	1326854	Картометрический метод	2,50	-
2533	463160,5	1326848,07	Картометрический метод	2,50	-
2534	463160,03	1326843,02	Картометрический метод	2,50	-
2535	463181,34	1326811,34	Картометрический метод	2,50	-
2536	463219,92	1326742,17	Картометрический метод	2,50	-
2537	463210,36	1326737,33	Картометрический метод	2,50	-
2538	463217,92	1326711,65	Картометрический метод	2,50	-
2539	463205,79	1326703,83	Картометрический метод	2,50	-
2540	463205,05	1326703,35	Картометрический метод	2,50	-
2541	463193,23	1326698,92	Картометрический метод	2,50	-
2542	463177,05	1326693,79	Картометрический метод	2,50	-
2543	463169,13	1326689	Картометрический метод	2,50	-
2544	463150,64	1326676,81	Картометрический метод	2,50	-
2545	463154,81	1326669,52	Картометрический метод	2,50	-
2546	463139,19	1326660,68	Картометрический метод	2,50	-
2547	463159,76	1326621,87	Картометрический метод	2,50	-
2548	463174,29	1326597,44	Картометрический метод	2,50	-
2549	463180,66	1326581,11	Картометрический метод	2,50	-
2550	463178,86	1326580,44	Картометрический метод	2,50	-
2551	463176,59	1326579,32	Картометрический метод	2,50	-
2552	463184,09	1326563,57	Картометрический метод	2,50	-
2553	463189,09	1326565	Картометрический метод	2,50	-
2554	463204,78	1326547,71	Картометрический метод	2,50	-
2555	463231,84	1326507,57	Картометрический метод	2,50	-
2556	463218,87	1326501,29	Картометрический метод	2,50	-
2557	463203,73	1326488	Картометрический метод	2,50	-
2558	463198,41	1326487,05	Картометрический метод	2,50	-
2559	463184,11	1326464,82	Картометрический метод	2,50	-
2560	463190,82	1326459,94	Картометрический метод	2,50	-
2561	463178,4	1326438,67	Картометрический метод	2,50	-
2562	463177,34	1326437,03	Картометрический метод	2,50	-
2563	463175,03	1326436,91	Картометрический метод	2,50	-
2564	463170,89	1326438,32	Картометрический метод	2,50	-
2565	463169,91	1326439,08	Картометрический метод	2,50	-
2566	463161,81	1326422,16	Картометрический метод	2,50	-
2567	463165,47	1326420,3	Картометрический метод	2,50	-
2568	463145,65	1326381,66	Картометрический метод	2,50	-
2569	463142,96	1326378,22	Картометрический метод	2,50	-
2570	463137,61	1326375,36	Картометрический метод	2,50	-
2571	463148,11	1326361,42	Картометрический метод	2,50	-
2572	463149,36	1326357,65	Картометрический метод	2,50	-

Сведения о местоположении границ объекта

2573	463142,46	1326343,44	Картометрический метод	2,50	-
2574	463142,99	1326343,22	Картометрический метод	2,50	-
2575	463140,43	1326337,48	Картометрический метод	2,50	-
2576	463124,12	1326299,47	Картометрический метод	2,50	-
2577	463110,55	1326276,02	Картометрический метод	2,50	-
2578	463091,1	1326246,54	Картометрический метод	2,50	-
2579	463069,78	1326214,12	Картометрический метод	2,50	-
2580	463062,42	1326200,96	Картометрический метод	2,50	-
2581	463065,2	1326197,27	Картометрический метод	2,50	-
2582	463065,58	1326189,48	Картометрический метод	2,50	-
2583	463030,11	1326146,44	Картометрический метод	2,50	-
2584	463017,92	1326125,31	Картометрический метод	2,50	-
2585	463016,18	1326126,36	Картометрический метод	2,50	-
2586	462997,78	1326090,83	Картометрический метод	2,50	-
2587	463004,51	1326076,18	Картометрический метод	2,50	-
2588	463025,4	1326037,45	Картометрический метод	2,50	-
2589	463029,13	1326030,53	Картометрический метод	2,50	-
2590	463004,34	1326000,48	Картометрический метод	2,50	-
2591	462973,83	1325967,37	Картометрический метод	2,50	-
2592	462969,07	1325962,21	Картометрический метод	2,50	-
2593	462927,32	1325916,63	Картометрический метод	2,50	-
2594	462923,6	1325912,72	Картометрический метод	2,50	-
2595	462889,73	1325875,97	Картометрический метод	2,50	-
2596	462866,52	1325845,87	Картометрический метод	2,50	-
2597	462871,81	1325843,16	Картометрический метод	2,50	-
2369	463013,73	1325996,52	Картометрический метод	2,50	-
ЗУ1(23)					
2598	463180,95	1326409,61	Картометрический метод	2,50	-
2599	463175,77	1326412,22	Картометрический метод	2,50	-
2600	463182,67	1326431,3	Картометрический метод	2,50	-
2601	463192,46	1326445,21	Картометрический метод	2,50	-
2602	463187,52	1326447,77	Картометрический метод	2,50	-
2603	463202,72	1326481,33	Картометрический метод	2,50	-
2604	463221,79	1326494,94	Картометрический метод	2,50	-
2605	463232,44	1326472,63	Картометрический метод	2,50	-
2606	463233,72	1326469,69	Картометрический метод	2,50	-
2607	463244,11	1326471,26	Картометрический метод	2,50	-
2608	463245,69	1326461,15	Картометрический метод	2,50	-
2609	463246,92	1326451	Картометрический метод	2,50	-
2610	463248,69	1326441,42	Картометрический метод	2,50	-
2611	463250,73	1326441,1	Картометрический метод	2,50	-
2612	463252,6	1326428,41	Картометрический метод	2,50	-
2613	463256,45	1326411,71	Картометрический метод	2,50	-
2614	463253,63	1326410,61	Картометрический метод	2,50	-
2615	463249,74	1326396,1	Картометрический метод	2,50	-
2616	463249,25	1326392,56	Картометрический метод	2,50	-
2598	463180,95	1326409,61	Картометрический метод	2,50	-
ЗУ1(24)					

Сведения о местоположении границ объекта					
2617	463226,95	1326354,42	Картометрический метод	2,50	-
2618	463201,16	1326309,66	Картометрический метод	2,50	-
2619	463157,56	1326331,41	Картометрический метод	2,50	-
2620	463176,14	1326373,76	Картометрический метод	2,50	-
2621	463151,08	1326383	Картометрический метод	2,50	-
2622	463162,02	1326406,97	Картометрический метод	2,50	-
2623	463208,03	1326396	Картометрический метод	2,50	-
2624	463252,82	1326384,78	Картометрический метод	2,50	-
2625	463236,46	1326347,83	Картометрический метод	2,50	-
2617	463226,95	1326354,42	Картометрический метод	2,50	-
ЗУ(25)					
2626	465443,66	1324420,87	Картометрический метод	2,50	-
2627	465453,49	1324442,57	Картометрический метод	2,50	-
2628	465494,7	1324533,54	Картометрический метод	2,50	-
2629	465522,45	1324587,95	Картометрический метод	2,50	-
2630	465535,97	1324630,53	Картометрический метод	2,50	-
2631	465543,28	1324653,56	Картометрический метод	2,50	-
2632	465556,46	1324681,07	Картометрический метод	2,50	-
2633	465582,34	1324686,11	Картометрический метод	2,50	-
2634	465605,98	1324719,39	Картометрический метод	2,50	-
2635	465625,55	1324755,98	Картометрический метод	2,50	-
2636	465631,94	1324758,75	Картометрический метод	2,50	-
2637	465650,24	1324780,83	Картометрический метод	2,50	-
2638	465707,68	1324793,44	Картометрический метод	2,50	-
2639	465751,21	1324790,57	Картометрический метод	2,50	-
2640	465794,78	1324789,03	Картометрический метод	2,50	-
2641	465808,46	1324780,83	Картометрический метод	2,50	-
2642	465828,03	1324744,87	Картометрический метод	2,50	-
2643	465835,6	1324705,12	Картометрический метод	2,50	-
2644	465839,39	1324684,31	Картометрический метод	2,50	-
2645	465848,86	1324676,74	Картометрический метод	2,50	-
2646	465860,85	1324693,77	Картометрический метод	2,50	-
2647	465879,15	1324739,82	Картометрический метод	2,50	-
2648	465891,78	1324756,85	Картометрический метод	2,50	-
2649	465918,29	1324760,01	Картометрический метод	2,50	-
2650	465935,55	1324755,03	Картометрический метод	2,50	-
2651	465967,37	1324754,32	Картометрический метод	2,50	-
2652	465976,2	1324765,67	Картометрический метод	2,50	-
2653	465988,2	1324795,32	Картометрический метод	2,50	-
2654	465988,83	1324806,05	Картометрический метод	2,50	-
2655	465973,05	1324820,56	Картометрический метод	2,50	-
2656	465956,64	1324833,18	Картометрический метод	2,50	-
2657	465923,82	1324838,85	Картометрический метод	2,50	-
2658	465890,36	1324846,42	Картометрический метод	2,50	-
2659	465877,11	1324857,15	Картометрический метод	2,50	-
2660	465890,36	1324880,49	Картометрический метод	2,50	-
2661	465939,15	1324971,13	Картометрический метод	2,50	-
2662	465972,42	1325034,36	Картометрический метод	2,50	-

Сведения о местоположении границ объекта

2663	465965,48	1325036,25	Картометрический метод	2,50	-
2664	465963,93	1325037,65	Картометрический метод	2,50	-
2665	465928,87	1324992,09	Картометрический метод	2,50	-
2666	465879,64	1324964,33	Картометрический метод	2,50	-
2667	465849,35	1324942,88	Картометрический метод	2,50	-
2668	465778,48	1324865,45	Картометрический метод	2,50	-
2669	465578,89	1325096,81	Картометрический метод	2,50	-
2670	465395,87	1324879,22	Картометрический метод	2,50	-
2671	465351,71	1324867,52	Картометрический метод	2,50	-
2672	465456,31	1324990,3	Картометрический метод	2,50	-
2673	465270,73	1325172,01	Картометрический метод	2,50	-
2674	465307,08	1325209,08	Картометрический метод	2,50	-
2675	465330,77	1325196,45	Картометрический метод	2,50	-
2676	465347,91	1325288,27	Картометрический метод	2,50	-
2677	465356,38	1325337,45	Картометрический метод	2,50	-
2678	465370,33	1325317,93	Картометрический метод	2,50	-
2679	465234,65	1325289,64	Картометрический метод	2,50	-
2680	465032,54	1325214,75	Картометрический метод	2,50	-
2681	464971,34	1325197,06	Картометрический метод	2,50	-
2682	464972,1	1325194,28	Картометрический метод	2,50	-
2683	464962,4	1325196,71	Картометрический метод	2,50	-
2684	464953,95	1325198,83	Картометрический метод	2,50	-
2685	464960,68	1325210,47	Картометрический метод	2,50	-
2686	464940,67	1325253,43	Картометрический метод	2,50	-
2687	464914,63	1325327,45	Картометрический метод	2,50	-
2688	464873,71	1325440,94	Картометрический метод	2,50	-
2689	464881,32	1325470,39	Картометрический метод	2,50	-
2690	464880,85	1325493,41	Картометрический метод	2,50	-
2691	464873,86	1325542,63	Картометрический метод	2,50	-
2692	464879,67	1325591,73	Картометрический метод	2,50	-
2693	464906,06	1325601,26	Картометрический метод	2,50	-
2694	464902,83	1325609,37	Картометрический метод	2,50	-
2695	464889,36	1325643,2	Картометрический метод	2,50	-
2696	464880,04	1325638,18	Картометрический метод	2,50	-
2697	464838,32	1325618,77	Картометрический метод	2,50	-
2698	464802,65	1325590,83	Картометрический метод	2,50	-
2699	464797,92	1325583,46	Картометрический метод	2,50	-
2700	464753,21	1325544,66	Картометрический метод	2,50	-
2701	464692,5	1325502,47	Картометрический метод	2,50	-
2702	464680,03	1325429,04	Картометрический метод	2,50	-
2703	464676,21	1325403,89	Картометрический метод	2,50	-
2704	464673,95	1325372,82	Картометрический метод	2,50	-
2705	464676,28	1325269,06	Картометрический метод	2,50	-
2706	464641,56	1325232,45	Картометрический метод	2,50	-
2707	464626,65	1325204,81	Картометрический метод	2,50	-
2708	464688,48	1325175	Картометрический метод	2,50	-
2709	464682,63	1325175,38	Картометрический метод	2,50	-
2710	464673,33	1325170,34	Картометрический метод	2,50	-

Сведения о местоположении границ объекта

2711	464656,31	1325149,52	Картометрический метод	2,50	-
2712	464626,65	1325114,82	Картометрический метод	2,50	-
2713	464604,09	1325102,64	Картометрический метод	2,50	-
2714	464560,15	1325084,17	Картометрический метод	2,50	-
2715	464516,21	1325065,7	Картометрический метод	2,50	-
2716	464483	1325031,78	Картометрический метод	2,50	-
2717	464430,02	1325024,7	Картометрический метод	2,50	-
2718	464388,37	1324998,2	Картометрический метод	2,50	-
2719	464363,15	1324989,41	Картометрический метод	2,50	-
2720	464370,81	1324939,32	Картометрический метод	2,50	-
2721	464135,54	1324877,56	Картометрический метод	2,50	-
2722	464157,12	1324862,41	Картометрический метод	2,50	-
2723	464319,39	1324787,85	Картометрический метод	2,50	-
2724	464461,1	1324731,45	Картометрический метод	2,50	-
2725	464486,34	1324750,08	Картометрический метод	2,50	-
2726	464494,98	1324732,11	Картометрический метод	2,50	-
2727	464505,66	1324750,7	Картометрический метод	2,50	-
2728	464511,95	1324747,6	Картометрический метод	2,50	-
2729	464518,04	1324728,96	Картометрический метод	2,50	-
2730	464521,81	1324697,34	Картометрический метод	2,50	-
2731	464537,52	1324671,81	Картометрический метод	2,50	-
2732	464597,32	1324626,1	Картометрический метод	2,50	-
2733	464736,49	1324593,61	Картометрический метод	2,50	-
2734	464848,49	1324568,22	Картометрический метод	2,50	-
2735	464948,08	1324543,45	Картометрический метод	2,50	-
2736	465021,1	1324526,02	Картометрический метод	2,50	-
2737	465130,29	1324499,96	Картометрический метод	2,50	-
2738	465212,01	1324487,08	Картометрический метод	2,50	-
2739	465180,95	1324570,03	Картометрический метод	2,50	-
2740	465186,28	1324572,87	Картометрический метод	2,50	-
2741	465206,43	1324565,94	Картометрический метод	2,50	-
2742	465224,51	1324560,61	Картометрический метод	2,50	-
2743	465266,36	1324548,28	Картометрический метод	2,50	-
2744	465297,59	1324541,02	Картометрический метод	2,50	-
2745	465320,62	1324535,66	Картометрический метод	2,50	-
2746	465335,76	1324517,37	Картометрический метод	2,50	-
2747	465342,06	1324492,77	Картометрический метод	2,50	-
2748	465341,43	1324468,16	Картометрический метод	2,50	-
2749	465331,97	1324449,87	Картометрический метод	2,50	-
2626	465443,66	1324420,87	Картометрический метод	2,50	-
ЗУ1(26)					
2750	465575,75	1324791,22	Картометрический метод	2,50	-
2751	465575,77	1324707,94	Картометрический метод	2,50	-
2752	465606,03	1324760,16	Картометрический метод	2,50	-
2753	465605,01	1324774,85	Картометрический метод	2,50	-
2754	465585,71	1324792,26	Картометрический метод	2,50	-
2750	465575,75	1324791,22	Картометрический метод	2,50	-
ЗУ1(27)					

Сведения о местоположении границ объекта					
2755	466535,11	1326576,58	Картометрический метод	2,50	-
2756	466522,75	1326573,17	Картометрический метод	2,50	-
2757	466499,47	1326579,7	Картометрический метод	2,50	-
2758	466476,24	1326595,67	Картометрический метод	2,50	-
2759	466456,86	1326588,09	Картометрический метод	2,50	-
2760	466430,5	1326585,85	Картометрический метод	2,50	-
2761	466444,48	1326592,82	Картометрический метод	2,50	-
2762	466407,09	1326595,96	Картометрический метод	2,50	-
2763	466390,14	1326595,21	Картометрический метод	2,50	-
2764	466385,62	1326597,02	Картометрический метод	2,50	-
2765	466365,06	1326602,78	Картометрический метод	2,50	-
2766	466359,06	1326603,23	Картометрический метод	2,50	-
2767	466342,91	1326605,27	Картометрический метод	2,50	-
2768	466340,45	1326621,29	Картометрический метод	2,50	-
2769	466341,11	1326623,02	Картометрический метод	2,50	-
2770	466330,33	1326624,76	Картометрический метод	2,50	-
2771	466311,77	1326626,41	Картометрический метод	2,50	-
2772	466327,24	1326688,7	Картометрический метод	2,50	-
2773	466326,9	1326712,55	Картометрический метод	2,50	-
2774	466326,88	1326713,95	Картометрический метод	2,50	-
2775	466334,64	1326768,91	Картометрический метод	2,50	-
2776	466397,52	1326792,62	Картометрический метод	2,50	-
2777	466398,54	1326807,88	Картометрический метод	2,50	-
2778	466397,07	1326812,86	Картометрический метод	2,50	-
2779	466397,58	1326833,35	Картометрический метод	2,50	-
2780	466407,08	1326860,13	Картометрический метод	2,50	-
2781	466424,85	1326860,37	Картометрический метод	2,50	-
2782	466452,84	1326860,74	Картометрический метод	2,50	-
2783	466478,43	1326861,08	Картометрический метод	2,50	-
2784	466510,81	1326853	Картометрический метод	2,50	-
2785	466533,66	1326850,9	Картометрический метод	2,50	-
2786	466535,17	1326856,92	Картометрический метод	2,50	-
2787	466558,55	1326855,45	Картометрический метод	2,50	-
2788	466583,49	1326852,49	Картометрический метод	2,50	-
2789	466569,86	1326764,13	Картометрический метод	2,50	-
2790	466601,34	1326758,54	Картометрический метод	2,50	-
2791	466597,49	1326748,99	Картометрический метод	2,50	-
2792	466606,37	1326744,14	Картометрический метод	2,50	-
2793	466612,55	1326754,47	Картометрический метод	2,50	-
2794	466617,57	1326756,68	Картометрический метод	2,50	-
2795	466634,81	1326792,93	Картометрический метод	2,50	-
2796	466698,31	1326769,98	Картометрический метод	2,50	-
2797	466693,29	1326757,4	Картометрический метод	2,50	-
2798	466700,15	1326754,82	Картометрический метод	2,50	-
2799	466696,72	1326742,43	Картометрический метод	2,50	-
2800	466689,33	1326728,22	Картометрический метод	2,50	-
2801	466688,05	1326728,97	Картометрический метод	2,50	-
2802	466678,23	1326713,03	Картометрический метод	2,50	-

Сведения о местоположении границ объекта					
2803	466679,14	1326712,28	Картометрический метод	2,50	-
2804	466665,78	1326691,21	Картометрический метод	2,50	-
2805	466652,89	1326688,19	Картометрический метод	2,50	-
2806	466645,81	1326673,38	Картометрический метод	2,50	-
2807	466637,15	1326641,03	Картометрический метод	2,50	-
2808	466628,9	1326643,7	Картометрический метод	2,50	-
2809	466617,68	1326629,08	Картометрический метод	2,50	-
2810	466589,19	1326607,15	Картометрический метод	2,50	-
2811	466562,43	1326594,94	Картометрический метод	2,50	-
2755	466535,11	1326576,58	Картометрический метод	2,50	-
3. Сведения о характерных точках части (частей) границы объекта					
Обозначение характерных точек части границы	Координаты, м		Метод определения координат характерной точки	Средняя квадратическая погрешность положения характерной точки (М), м	Описание обозначения точки на местности (при наличии)
	X	Y			
1	2	3	4	5	6
Часть № -					
-	-	-	-	-	-

План границ объекта



Полностью условные знаки и обозначения

Масштаб 1:3500

- 1 - характерная точка контура, сведения о которой позволяют однозначно определить ее на местности
- линия обремененной части контура, сведения о которой достаточно для определения ее местоположения

Подпись: Дата: г.

Место для оттиска печати (при наличии) лица, составившего откомандированные местоположения границ объекта

ОПИСАНИЕ МЕСТОПОЛОЖЕНИЯ ГРАНИЦ

1.2 - Зона застройки малоэтажными жилыми домами (до 4 этажей, включая мансардный)

(наименование объекта местоположение границ, которого описано (далее - объект)

Раздел 1

Сведения об объекте		
№ п/п	Характеристики объекта	Описание характеристик
1	2	3
1	Местоположение объекта	<i>Российская Федерация, Рязанская область, р-н Рыбновский, с/п Пощуповское</i>
2	Площадь объекта ± величина погрешности определения площади (Р ± Дельта Р)	<i>12931 кв.м. ± 55 кв.м.</i>
3	Иные характеристики объекта	<i>Вид зоны: 1.2 - Зона застройки малоэтажными жилыми домами (до 4 этажей, включая мансардный) Номер зоны: -</i>

Раздел 2

Сведения о местоположении границ объекта					
1. Система координат <u>МСК-62</u>					
2. Сведения о характерных точках границ объекта					
Обозначение характерных точек границы	Координаты, м		Метод определения координат характерной точки	Средняя квадратическая погрешность положения характерной точки (Мп), м	Описание обозначения точки на местности (при наличии)
	X	Y			
1	2	3	4	5	6
ЗУ1(1)					
1	467623,36	1332901,4	Картометрический метод	2,50	-
2	467638,92	1332901,4	Картометрический метод	2,50	-
3	467650,54	1332894,41	Картометрический метод	2,50	-
4	467698,64	1332979,6	Картометрический метод	2,50	-
5	467655,49	1333006,88	Картометрический метод	2,50	-
6	467637,51	1332980,88	Картометрический метод	2,50	-
7	467627,51	1332978,11	Картометрический метод	2,50	-
1	467623,36	1332901,4	Картометрический метод	2,50	-
ЗУ1(2)					
8	467597,86	1332915,92	Картометрический метод	2,50	-
9	467589,89	1332971,49	Картометрический метод	2,50	-
10	467605,81	1332977,45	Картометрический метод	2,50	-
11	467579,64	1333042,73	Картометрический метод	2,50	-
12	467565,91	1333038,2	Картометрический метод	2,50	-
13	467556,62	1333033,44	Картометрический метод	2,50	-
14	467537,63	1333021,34	Картометрический метод	2,50	-
15	467521,55	1333013,08	Картометрический метод	2,50	-
16	467507,17	1333005,8	Картометрический метод	2,50	-
17	467492,86	1332999,57	Картометрический метод	2,50	-
18	467504,9	1332979,42	Картометрический метод	2,50	-
19	467511,76	1332983,46	Картометрический метод	2,50	-
20	467514,27	1332978,53	Картометрический метод	2,50	-
21	467521,59	1332968,57	Картометрический метод	2,50	-
22	467528,92	1332973,42	Картометрический метод	2,50	-
23	467529,14	1332973,24	Картометрический метод	2,50	-
24	467553,42	1332931,65	Картометрический метод	2,50	-
25	467553	1332922,02	Картометрический метод	2,50	-
26	467559,96	1332899,51	Картометрический метод	2,50	-
8	467597,86	1332915,92	Картометрический метод	2,50	-
3. Сведения о характерных точках части (частей) границы объекта					
Обозначение характерных точек	Координаты, м		Метод определения координат характерной точки	Средняя квадратическая погрешность	Описание обозначения точки
	X	Y			

Сведения о местоположении границ объекта					
№ п/п точек частей границы	X	Y	координаты характерной точки	в положении характерной точки (М), м	на местности (при наличии)
1	2	3	4	5	6
Часть № =					
-	-	-	-	-	-

План границ объекта



Используемые условные знаки и обозначения:

Масштаб 1:2000

- 1 - характерная точка контура, сведения о которой позволяют однозначно определить её на местности
- - вновь образованная часть контура, сведения о которой достаточны для определения её местоположения

Подпись Дата «.....» г.

Место для оттиска печати (при наличии) лица, составившего описание местоположения грании объекта

ОПИСАНИЕ МЕСТОПОЛОЖЕНИЯ ГРАНИЦ

2.2 - Зона специализированной общественной застройки

(наименование объекта местоположение границ, которого описано (далее - объект)

Раздел I

Сведения об объекте		
№ п/п	Характеристики объекта	Описание характеристик
1	2	3
1	Местоположение объекта	<i>Российская Федерация, Рязанская область, р-н Рыбновский, с/п Пощуповское</i>
2	Площадь объекта ± величина погрешности определения площади (Р ± Дельта Р)	<i>723845 кв.м. ± 80 кв.м.</i>
3	Иные характеристики объекта	<i>Вид зоны: 2.2 - Зона специализированной общественной застройки Номер зоны: -</i>

Раздел 2

Сведения о местоположении границ объекта					
1. Система координат <u>МСК-62</u>					
2. Сведения о характеристических точках границ объекта					
Обозначение характерных точек границ	Координаты, м		Метод определения координат характерной точек	Средняя квадратическая погрешность положения характерной точек (Мп), м	Описание обозначения точки на местности (при наличии)
	X	Y			
1	2	3	4	5	6
ЗУП(1)					
1	468294,74	1333108,23	Картометрический метод	2,50	-
2	468256,51	1333165,1	Картометрический метод	2,50	-
3	468229,15	1333207,52	Картометрический метод	2,50	-
4	468205,49	1333256,39	Картометрический метод	2,50	-
5	468226,51	1333278,08	Картометрический метод	2,50	-
6	468277,51	1333317,08	Картометрический метод	2,50	-
7	468331,82	1333334,38	Картометрический метод	2,50	-
8	468353,47	1333345,52	Картометрический метод	2,50	-
9	468352,6	1333349,2	Картометрический метод	2,50	-
10	468345,56	1333378,88	Картометрический метод	2,50	-
11	468339,86	1333402,91	Картометрический метод	2,50	-
12	468329,29	1333436,35	Картометрический метод	2,50	-
13	468324,33	1333436,8	Картометрический метод	2,50	-
14	468320,64	1333436,15	Картометрический метод	2,50	-
15	468301,67	1333429,92	Картометрический метод	2,50	-
16	468282,92	1333425,03	Картометрический метод	2,50	-
17	468267,49	1333420,02	Картометрический метод	2,50	-
18	468236,74	1333409,85	Картометрический метод	2,50	-
19	468221,17	1333400,05	Картометрический метод	2,50	-
20	468215,02	1333392,74	Картометрический метод	2,50	-
21	468210,25	1333391,24	Картометрический метод	2,50	-
22	468200,43	1333383,31	Картометрический метод	2,50	-
23	468194,8	1333377,62	Картометрический метод	2,50	-
24	468187,38	1333372,35	Картометрический метод	2,50	-
25	468178,61	1333365,52	Картометрический метод	2,50	-
26	468174,23	1333363,12	Картометрический метод	2,50	-
27	468149,72	1333348,17	Картометрический метод	2,50	-
28	468114,43	1333330,9	Картометрический метод	2,50	-
29	468093,56	1333319,81	Картометрический метод	2,50	-
30	468081,78	1333313,2	Картометрический метод	2,50	-
31	468082,09	1333302,87	Картометрический метод	2,50	-
32	468097,02	1333267,98	Картометрический метод	2,50	-
33	468119,46	1333226,55	Картометрический метод	2,50	-
34	468121,15	1333219,4	Картометрический метод	2,50	-

Сведения о местоположении границ объекта					
35	468115,93	1333216,48	Картометрический метод	2,50	-
36	468110,93	1333221,38	Картометрический метод	2,50	-
37	468086,96	1333262,61	Картометрический метод	2,50	-
38	468061,85	1333320,22	Картометрический метод	2,50	-
39	468051,21	1333335,79	Картометрический метод	2,50	-
40	468040,22	1333346	Картометрический метод	2,50	-
41	468030,07	1333352,14	Картометрический метод	2,50	-
42	468016,04	1333354,77	Картометрический метод	2,50	-
43	467998,32	1333352,23	Картометрический метод	2,50	-
44	467986,99	1333351,5	Картометрический метод	2,50	-
45	467980,32	1333349,99	Картометрический метод	2,50	-
46	467973,73	1333347,74	Картометрический метод	2,50	-
47	467929,92	1333359,57	Картометрический метод	2,50	-
48	467912,05	1333338,93	Картометрический метод	2,50	-
49	467907,17	1333355,23	Картометрический метод	2,50	-
50	467905,13	1333328,31	Картометрический метод	2,50	-
51	467906,41	1333318,24	Картометрический метод	2,50	-
52	467900,61	1333315,73	Картометрический метод	2,50	-
53	467896,32	1333321,6	Картометрический метод	2,50	-
54	467870,98	1333382,33	Картометрический метод	2,50	-
55	467859,73	1333390,65	Картометрический метод	2,50	-
56	467846,22	1333394,11	Картометрический метод	2,50	-
57	467839,68	1333393,55	Картометрический метод	2,50	-
58	467811,37	1333383,36	Картометрический метод	2,50	-
59	467780,54	1333367,74	Картометрический метод	2,50	-
60	467762,97	1333358,48	Картометрический метод	2,50	-
61	467752,66	1333351,1	Картометрический метод	2,50	-
62	467746,86	1333347,77	Картометрический метод	2,50	-
63	467733,58	1333338,31	Картометрический метод	2,50	-
64	467723,52	1333331,14	Картометрический метод	2,50	-
65	467717,51	1333328,34	Картометрический метод	2,50	-
66	467708,88	1333322,1	Картометрический метод	2,50	-
67	467705,08	1333320,26	Картометрический метод	2,50	-
68	467690,5	1333316,35	Картометрический метод	2,50	-
69	467697,84	1333305,11	Картометрический метод	2,50	-
70	467711,12	1333291,88	Картометрический метод	2,50	-
71	467728,55	1333281,13	Картометрический метод	2,50	-
72	467741	1333236,48	Картометрический метод	2,50	-
73	467743,13	1333237,77	Картометрический метод	2,50	-
74	467750,96	1333228,22	Картометрический метод	2,50	-
75	467755,12	1333196,79	Картометрический метод	2,50	-
76	467775,03	1333195,97	Картометрический метод	2,50	-
77	467805,02	1333208,41	Картометрический метод	2,50	-
78	467810,75	1333197,14	Картометрический метод	2,50	-
79	467848,49	1333218,91	Картометрический метод	2,50	-
80	467857,99	1333208,4	Картометрический метод	2,50	-
81	467871,38	1333143,07	Картометрический метод	2,50	-
82	467894,52	1333121,58	Картометрический метод	2,50	-

Сведения о местоположении границ объекта					
83	467939,33	1333093,96	Картометрический метод	2,50	-
84	467964,92	1333060,99	Картометрический метод	2,50	-
85	467985,46	1333046,16	Картометрический метод	2,50	-
86	468009,52	1333042,03	Картометрический метод	2,50	-
87	468021,96	1333061,06	Картометрический метод	2,50	-
88	468032,74	1333081,73	Картометрический метод	2,50	-
89	468024,44	1333085,04	Картометрический метод	2,50	-
90	468035,22	1333090	Картометрический метод	2,50	-
91	468053,6	1333098,73	Картометрический метод	2,50	-
92	468152,67	1333117,02	Картометрический метод	2,50	-
93	468159,04	1333102,5	Картометрический метод	2,50	-
94	468163,13	1333104,17	Картометрический метод	2,50	-
95	468170,07	1333098,03	Картометрический метод	2,50	-
1	468294,74	1333108,23	Картометрический метод	2,50	-
3У1(2)					
96	467663,71	1333324,02	Картометрический метод	2,50	-
97	467670,33	1333327,12	Картометрический метод	2,50	-
98	467687,5	1333330,45	Картометрический метод	2,50	-
99	467699,62	1333332,86	Картометрический метод	2,50	-
100	467710,26	1333339,23	Картометрический метод	2,50	-
101	467723,18	1333350,1	Картометрический метод	2,50	-
102	467726,85	1333351,33	Картометрический метод	2,50	-
103	467741,39	1333361,36	Картометрический метод	2,50	-
104	467752,28	1333366,53	Картометрический метод	2,50	-
105	467773,43	1333380,65	Картометрический метод	2,50	-
106	467786,18	1333387,07	Картометрический метод	2,50	-
107	467805,42	1333397,93	Картометрический метод	2,50	-
108	467819,14	1333402,99	Картометрический метод	2,50	-
109	467822,22	1333407,46	Картометрический метод	2,50	-
110	467822,93	1333411,03	Картометрический метод	2,50	-
111	467820,22	1333420,34	Картометрический метод	2,50	-
112	467815,62	1333438,36	Картометрический метод	2,50	-
113	467815,15	1333445,61	Картометрический метод	2,50	-
114	467820,99	1333447,59	Картометрический метод	2,50	-
115	467824,96	1333441,88	Картометрический метод	2,50	-
116	467832,37	1333424,79	Картометрический метод	2,50	-
117	467836,38	1333413,71	Картометрический метод	2,50	-
118	467841,04	1333409,73	Картометрический метод	2,50	-
119	467846,61	1333408,66	Картометрический метод	2,50	-
120	467859,41	1333406,79	Картометрический метод	2,50	-
121	467874,26	1333399,37	Картометрический метод	2,50	-
122	467881,96	1333391,58	Картометрический метод	2,50	-
123	467887,57	1333384,32	Картометрический метод	2,50	-
124	467890,82	1333377,3	Картометрический метод	2,50	-
125	467896,05	1333370,68	Картометрический метод	2,50	-
126	467901,11	1333368,33	Картометрический метод	2,50	-
127	467907,54	1333369,3	Картометрический метод	2,50	-
128	467915,15	1333373,85	Картометрический метод	2,50	-

Сведения о местоположении границ объекта					
129	467931,67	1333374,81	Картометрический метод	2,50	-
130	467936,1	1333362,7	Картометрический метод	2,50	-
131	467942,88	1333358,1	Картометрический метод	2,50	-
132	467947,98	1333357,9	Картометрический метод	2,50	-
133	467992,34	1333365,6	Картометрический метод	2,50	-
134	467995,99	1333366,23	Картометрический метод	2,50	-
135	468004,06	1333366,49	Картометрический метод	2,50	-
136	468007,9	1333367,18	Картометрический метод	2,50	-
137	468016,07	1333368,95	Картометрический метод	2,50	-
138	468031,98	1333366,28	Картометрический метод	2,50	-
139	468042,62	1333361,73	Картометрический метод	2,50	-
140	468049,29	1333356,97	Картометрический метод	2,50	-
141	468059,6	1333345,51	Картометрический метод	2,50	-
142	468068,86	1333331,11	Картометрический метод	2,50	-
143	468074,02	1333327,57	Картометрический метод	2,50	-
144	468077,64	1333327,59	Картометрический метод	2,50	-
145	468080,53	1333328,56	Картометрический метод	2,50	-
146	468096,43	1333335,71	Картометрический метод	2,50	-
147	468120	1333344,26	Картометрический метод	2,50	-
148	468126,33	1333348,05	Картометрический метод	2,50	-
149	468128,61	1333349,1	Картометрический метод	2,50	-
150	468142,13	1333355,33	Картометрический метод	2,50	-
151	468162,73	1333367,53	Картометрический метод	2,50	-
152	468183,91	1333383,75	Картометрический метод	2,50	-
153	468189,75	1333388,23	Картометрический метод	2,50	-
154	468202,88	1333400,36	Картометрический метод	2,50	-
155	468222,39	1333419,28	Картометрический метод	2,50	-
156	468232,95	1333424,22	Картометрический метод	2,50	-
157	468273	1333435,89	Картометрический метод	2,50	-
158	468316,51	1333449,13	Картометрический метод	2,50	-
159	468320,76	1333451,35	Картометрический метод	2,50	-
160	468322,79	1333455,53	Картометрический метод	2,50	-
161	468320,69	1333459,54	Картометрический метод	2,50	-
162	468311,56	1333496,45	Картометрический метод	2,50	-
163	468301,32	1333540,51	Картометрический метод	2,50	-
164	468299,03	1333548,44	Картометрический метод	2,50	-
165	468295,04	1333559,48	Картометрический метод	2,50	-
166	468286,62	1333581,07	Картометрический метод	2,50	-
167	468270,98	1333626,41	Картометрический метод	2,50	-
168	468274,43	1333636,63	Картометрический метод	2,50	-
169	468356,38	1333658,07	Картометрический метод	2,50	-
170	468365,5	1333672,13	Картометрический метод	2,50	-
171	468368,14	1333676,99	Картометрический метод	2,50	-
172	468281,98	1333676,56	Картометрический метод	2,50	-
173	468205,65	1333675,86	Картометрический метод	2,50	-
174	468084,36	1333676,51	Картометрический метод	2,50	-
175	468067,21	1333672,34	Картометрический метод	2,50	-
176	468027,87	1333665,68	Картометрический метод	2,50	-

Сведения о местоположении границ объекта

177	467998,57	1333653,89	Картометрический метод	2,50	-
178	467968,71	1333654,34	Картометрический метод	2,50	-
179	467932,9	1333653,34	Картометрический метод	2,50	-
180	467931,51	1333633,08	Картометрический метод	2,50	-
181	467838,44	1333637,45	Картометрический метод	2,50	-
182	467772,82	1333621,27	Картометрический метод	2,50	-
183	467773,76	1333618,83	Картометрический метод	2,50	-
184	467536,87	1333539,29	Картометрический метод	2,50	-
185	467544,34	1333503,61	Картометрический метод	2,50	-
186	467546,09	1333493,02	Картометрический метод	2,50	-
187	467558,93	1333475,04	Картометрический метод	2,50	-
188	467583,19	1333431,07	Картометрический метод	2,50	-
189	467594,51	1333406,6	Картометрический метод	2,50	-
190	467599,57	1333393,25	Картометрический метод	2,50	-
191	467607,13	1333372,85	Картометрический метод	2,50	-
192	467614,57	1333355,76	Картометрический метод	2,50	-
193	467625,2	1333332,45	Картометрический метод	2,50	-
96	467663,71	1333324,02	Картометрический метод	2,50	-
ЗУ1(3)					
194	465071,39	1330021,81	Картометрический метод	2,50	-
195	465026,29	1330033,09	Картометрический метод	2,50	-
196	465000,99	1329987,42	Картометрический метод	2,50	-
197	465020,07	1329934,33	Картометрический метод	2,50	-
198	465043,76	1329921,6	Картометрический метод	2,50	-
199	465063,82	1329921,58	Картометрический метод	2,50	-
200	465063,82	1329941,54	Картометрический метод	2,50	-
201	465066,68	1329964,77	Картометрический метод	2,50	-
194	465071,39	1330021,81	Картометрический метод	2,50	-
ЗУ1(4)					
202	464953,93	1329361,24	Картометрический метод	2,50	-
203	464940,44	1329353,15	Картометрический метод	2,50	-
204	464893,89	1329366,21	Картометрический метод	2,50	-
205	464891,96	1329370,97	Картометрический метод	2,50	-
206	464890,73	1329379,07	Картометрический метод	2,50	-
207	464878,56	1329402,13	Картометрический метод	2,50	-
208	464881,37	1329408,46	Картометрический метод	2,50	-
209	464885,91	1329414,22	Картометрический метод	2,50	-
210	464901,56	1329429,72	Картометрический метод	2,50	-
211	464899,84	1329435,7	Картометрический метод	2,50	-
212	464899,76	1329456,38	Картометрический метод	2,50	-
213	464899,54	1329487,04	Картометрический метод	2,50	-
214	464889,3	1329485,68	Картометрический метод	2,50	-
215	464881,29	1329484	Картометрический метод	2,50	-
216	464878,78	1329495,31	Картометрический метод	2,50	-
217	464872,47	1329492,53	Картометрический метод	2,50	-
218	464864,94	1329490,15	Картометрический метод	2,50	-
219	464857	1329486,23	Картометрический метод	2,50	-
220	464877,92	1329508,8	Картометрический метод	2,50	-

Сведения о местоположении границ объекта

221	464866,36	1329526,04	Картометрический метод	2,50	-
222	464864,36	1329519,75	Картометрический метод	2,50	-
223	464857,71	1329520,38	Картометрический метод	2,50	-
224	464852,77	1329515,51	Картометрический метод	2,50	-
225	464841,61	1329518,92	Картометрический метод	2,50	-
226	464846,17	1329534,89	Картометрический метод	2,50	-
227	464857,48	1329531,43	Картометрический метод	2,50	-
228	464864,48	1329529,2	Картометрический метод	2,50	-
229	464874,12	1329527,85	Картометрический метод	2,50	-
230	464892,99	1329522	Картометрический метод	2,50	-
231	464895,56	1329520,03	Картометрический метод	2,50	-
232	464918,09	1329513,91	Картометрический метод	2,50	-
233	464930,16	1329510,64	Картометрический метод	2,50	-
234	464931,66	1329503,71	Картометрический метод	2,50	-
235	464932,56	1329503,34	Картометрический метод	2,50	-
236	464935,56	1329485,33	Картометрический метод	2,50	-
237	464955,59	1329486,68	Картометрический метод	2,50	-
238	464955,92	1329456,97	Картометрический метод	2,50	-
239	464956,34	1329418,65	Картометрический метод	2,50	-
240	464948,58	1329417,59	Картометрический метод	2,50	-
202	464953,93	1329361,24	Картометрический метод	2,50	-
3У1(3)					
241	464690,42	1329387,56	Картометрический метод	2,50	-
242	464683,25	1329387,64	Картометрический метод	2,50	-
243	464677,53	1329390,97	Картометрический метод	2,50	-
244	464670,44	1329394,32	Картометрический метод	2,50	-
245	464671,31	1329398,09	Картометрический метод	2,50	-
246	464672,52	1329401,72	Картометрический метод	2,50	-
247	464675,33	1329400,21	Картометрический метод	2,50	-
248	464682,47	1329417,08	Картометрический метод	2,50	-
249	464684,8	1329423,79	Картометрический метод	2,50	-
250	464695,65	1329423,79	Картометрический метод	2,50	-
251	464696,34	1329425,83	Картометрический метод	2,50	-
252	464696,45	1329428,27	Картометрический метод	2,50	-
253	464692,03	1329431,52	Картометрический метод	2,50	-
254	464692,65	1329434,6	Картометрический метод	2,50	-
255	464703,25	1329443,78	Картометрический метод	2,50	-
256	464700,7	1329445,54	Картометрический метод	2,50	-
257	464644,11	1329486,49	Картометрический метод	2,50	-
258	464652,3	1329497,98	Картометрический метод	2,50	-
259	464666,94	1329514,94	Картометрический метод	2,50	-
260	464621,88	1329512,93	Картометрический метод	2,50	-
261	464628,03	1329531,74	Картометрический метод	2,50	-
262	464630,63	1329560,94	Картометрический метод	2,50	-
263	464633	1329568,39	Картометрический метод	2,50	-
264	464637,41	1329576,77	Картометрический метод	2,50	-
265	464635,79	1329612,16	Картометрический метод	2,50	-
266	464670,39	1329627,06	Картометрический метод	2,50	-

Сведения о местоположении границ объекта					
267	464678,01	1329634,32	Картометрический метод	2,50	-
268	464678,84	1329633,98	Картометрический метод	2,50	-
269	464683,82	1329637,99	Картометрический метод	2,50	-
270	464684,65	1329640,5	Картометрический метод	2,50	-
271	464702,21	1329638,7	Картометрический метод	2,50	-
272	464719,98	1329635,08	Картометрический метод	2,50	-
273	464760,13	1329615,1	Картометрический метод	2,50	-
274	464760,58	1329616,55	Картометрический метод	2,50	-
275	464770	1329613,45	Картометрический метод	2,50	-
276	464771,02	1329611,15	Картометрический метод	2,50	-
277	464797,68	1329600,57	Картометрический метод	2,50	-
278	464812,34	1329585,81	Картометрический метод	2,50	-
279	464815,5	1329554,22	Картометрический метод	2,50	-
280	464811,21	1329547,39	Картометрический метод	2,50	-
281	464789,31	1329556,77	Картометрический метод	2,50	-
282	464782,89	1329561,09	Картометрический метод	2,50	-
283	464749,08	1329602,94	Картометрический метод	2,50	-
284	464752,47	1329604,63	Картометрический метод	2,50	-
285	464752,89	1329611,2	Картометрический метод	2,50	-
286	464753,14	1329612,54	Картометрический метод	2,50	-
287	464741,33	1329617,58	Картометрический метод	2,50	-
288	464735,52	1329619,8	Картометрический метод	2,50	-
289	464731,76	1329622,07	Картометрический метод	2,50	-
290	464724,37	1329625,22	Картометрический метод	2,50	-
291	464721,34	1329626,27	Картометрический метод	2,50	-
292	464714,72	1329628,05	Картометрический метод	2,50	-
293	464705,93	1329629,3	Картометрический метод	2,50	-
294	464702,75	1329630,38	Картометрический метод	2,50	-
295	464694,2	1329630,7	Картометрический метод	2,50	-
296	464691,08	1329629,5	Картометрический метод	2,50	-
297	464687,9	1329627,67	Картометрический метод	2,50	-
298	464684,49	1329624,7	Картометрический метод	2,50	-
299	464674,21	1329613,68	Картометрический метод	2,50	-
300	464665,35	1329580,16	Картометрический метод	2,50	-
301	464668,11	1329578,62	Картометрический метод	2,50	-
302	464672,15	1329574,08	Картометрический метод	2,50	-
303	464682,87	1329563,25	Картометрический метод	2,50	-
304	464697,6	1329548,83	Картометрический метод	2,50	-
305	464732,71	1329529,2	Картометрический метод	2,50	-
306	464759,03	1329502,69	Картометрический метод	2,50	-
307	464766,24	1329491,84	Картометрический метод	2,50	-
308	464783,11	1329445,12	Картометрический метод	2,50	-
309	464787,5	1329448,7	Картометрический метод	2,50	-
310	464801,76	1329428,92	Картометрический метод	2,50	-
311	464796,56	1329425,52	Картометрический метод	2,50	-
312	464807,22	1329412,72	Картометрический метод	2,50	-
313	464774,14	1329391,88	Картометрический метод	2,50	-
314	464759,37	1329382,28	Картометрический метод	2,50	-

Сведения о местоположении границ объекта					
315	464748,66	1329379,36	Картометрический метод	2,50	-
316	464743,26	1329379,76	Картометрический метод	2,50	-
317	464729,24	1329377,6	Картометрический метод	2,50	-
318	464728,09	1329370,46	Картометрический метод	2,50	-
319	464691,31	1329367,94	Картометрический метод	2,50	-
241	464690,42	1329387,56	Картометрический метод	2,50	-
ЗУ1(6)					
320	464637,85	1329370,77	Картометрический метод	2,50	-
321	464615,38	1329371,26	Картометрический метод	2,50	-
322	464607,54	1329371,91	Картометрический метод	2,50	-
323	464600,04	1329373,11	Картометрический метод	2,50	-
324	464593,94	1329375,29	Картометрический метод	2,50	-
325	464589	1329377,66	Картометрический метод	2,50	-
326	464584,8	1329380,65	Картометрический метод	2,50	-
327	464581,59	1329386,42	Картометрический метод	2,50	-
328	464579,44	1329412,66	Картометрический метод	2,50	-
329	464577,3	1329419,75	Картометрический метод	2,50	-
330	464577,42	1329425,89	Картометрический метод	2,50	-
331	464577,25	1329433,87	Картометрический метод	2,50	-
332	464577,57	1329444,29	Картометрический метод	2,50	-
333	464578,12	1329452,24	Картометрический метод	2,50	-
334	464578,49	1329468,39	Картометрический метод	2,50	-
335	464579,12	1329496,31	Картометрический метод	2,50	-
336	464581,63	1329500,46	Картометрический метод	2,50	-
337	464595,92	1329501,19	Картометрический метод	2,50	-
338	464610,41	1329506,49	Картометрический метод	2,50	-
339	464616,44	1329509,63	Картометрический метод	2,50	-
340	464623,91	1329508,87	Картометрический метод	2,50	-
341	464630,61	1329498,28	Картометрический метод	2,50	-
342	464633,73	1329491,85	Картометрический метод	2,50	-
343	464629,64	1329472,89	Картометрический метод	2,50	-
344	464628,29	1329466,65	Картометрический метод	2,50	-
345	464624,92	1329451,08	Картометрический метод	2,50	-
346	464619,13	1329440,51	Картометрический метод	2,50	-
347	464612,76	1329427,06	Картометрический метод	2,50	-
348	464618,07	1329422,94	Картометрический метод	2,50	-
349	464631,07	1329415,03	Картометрический метод	2,50	-
350	464649,04	1329407,85	Картометрический метод	2,50	-
351	464638,21	1329372,5	Картометрический метод	2,50	-
320	464637,85	1329370,77	Картометрический метод	2,50	-
ЗУ1(7)					
352	464994,33	1329275,83	Картометрический метод	2,50	-
353	464980,9	1329307,07	Картометрический метод	2,50	-
354	464947,83	1329309,79	Картометрический метод	2,50	-
355	464897,42	1329324,62	Картометрический метод	2,50	-
356	464854,26	1329357,27	Картометрический метод	2,50	-
357	464813,23	1329396,69	Картометрический метод	2,50	-
358	464789,86	1329395,39	Картометрический метод	2,50	-

Сведения о местоположении границ объекта					
359	464740,93	1329357,28	Картометрический метод	2,50	-
360	464671	1329357,36	Картометрический метод	2,50	-
361	464653,58	1329366,16	Картометрический метод	2,50	-
362	464597,48	1329342,2	Картометрический метод	2,50	-
363	464580,18	1329329,32	Картометрический метод	2,50	-
364	464559,23	1329321,15	Картометрический метод	2,50	-
365	464549,41	1329322,14	Картометрический метод	2,50	-
366	464544,37	1329255,23	Картометрический метод	2,50	-
367	464572,02	1329248,14	Картометрический метод	2,50	-
368	464597,65	1329234,23	Картометрический метод	2,50	-
369	464627,05	1329215,1	Картометрический метод	2,50	-
370	464642,79	1329177,92	Картометрический метод	2,50	-
371	464651,35	1329127,49	Картометрический метод	2,50	-
372	464672,6	1329096,93	Картометрический метод	2,50	-
373	464696,03	1329063,7	Картометрический метод	2,50	-
374	464729,9	1329018,06	Картометрический метод	2,50	-
375	464755,98	1328972,72	Картометрический метод	2,50	-
376	464786,47	1328954,95	Картометрический метод	2,50	-
377	464815,26	1328907,73	Картометрический метод	2,50	-
378	464816,39	1328883,21	Картометрический метод	2,50	-
379	464803,89	1328872,43	Картометрический метод	2,50	-
380	464790,37	1328875,17	Картометрический метод	2,50	-
381	464711,76	1328929,9	Картометрический метод	2,50	-
382	464638,58	1328991,12	Картометрический метод	2,50	-
383	464591,96	1329028,5	Картометрический метод	2,50	-
384	464617,43	1328984,7	Картометрический метод	2,50	-
385	464650,36	1328946,32	Картометрический метод	2,50	-
386	464709,99	1328871,01	Картометрический метод	2,50	-
387	464729,6	1328837,46	Картометрический метод	2,50	-
388	464741,97	1328816,29	Картометрический метод	2,50	-
389	464759,49	1328774,26	Картометрический метод	2,50	-
390	464760,94	1328770,78	Картометрический метод	2,50	-
391	464774,64	1328756,12	Картометрический метод	2,50	-
392	464788,95	1328783,65	Картометрический метод	2,50	-
393	464821,05	1328846,46	Картометрический метод	2,50	-
394	464889,83	1328910,77	Картометрический метод	2,50	-
395	464824,54	1328966,47	Картометрический метод	2,50	-
396	464804,03	1328993	Картометрический метод	2,50	-
397	464738,23	1329048,84	Картометрический метод	2,50	-
398	464697,58	1329129,07	Картометрический метод	2,50	-
399	464688,61	1329166,93	Картометрический метод	2,50	-
400	464693,79	1329169,85	Картометрический метод	2,50	-
401	464771,04	1329213,48	Картометрический метод	2,50	-
402	464789	1329211,85	Картометрический метод	2,50	-
403	464836,45	1329215,06	Картометрический метод	2,50	-
404	464849,26	1329210,71	Картометрический метод	2,50	-
405	464878,19	1329206,58	Картометрический метод	2,50	-
406	464891,41	1329210,09	Картометрический метод	2,50	-

Сведения о местоположении границ объекта					
407	464898,91	1329217,35	Картометрический метод	2,50	-
408	464898,5	1329226,03	Картометрический метод	2,50	-
409	464887,75	1329237,6	Картометрический метод	2,50	-
410	464890,82	1329251,53	Картометрический метод	2,50	-
411	464916,37	1329271,76	Картометрический метод	2,50	-
412	464941,83	1329273,49	Картометрический метод	2,50	-
413	464970,37	1329271,68	Картометрический метод	2,50	-
352	464994,33	1329275,83	Картометрический метод	2,50	-
ЗУ(8)					
414	463190,82	1326459,94	Картометрический метод	2,50	-
415	463184,11	1326464,82	Картометрический метод	2,50	-
416	463198,41	1326487,05	Картометрический метод	2,50	-
417	463203,73	1326488	Картометрический метод	2,50	-
418	463187,81	1326506,2	Картометрический метод	2,50	-
419	463171,3	1326513,59	Картометрический метод	2,50	-
420	463162,76	1326525,14	Картометрический метод	2,50	-
421	463138,33	1326513,97	Картометрический метод	2,50	-
422	463141,44	1326503,15	Картометрический метод	2,50	-
423	463130,97	1326494,64	Картометрический метод	2,50	-
424	463143,03	1326476,47	Картометрический метод	2,50	-
425	463127,87	1326448,17	Картометрический метод	2,50	-
426	463091,05	1326466,34	Картометрический метод	2,50	-
427	463107,48	1326495,85	Картометрический метод	2,50	-
428	463092,46	1326556,96	Картометрический метод	2,50	-
429	462997,87	1326654,98	Картометрический метод	2,50	-
430	462999,22	1326573,46	Картометрический метод	2,50	-
431	462978,99	1326549,04	Картометрический метод	2,50	-
432	462981,77	1326531,83	Картометрический метод	2,50	-
433	462983,36	1326508,99	Картометрический метод	2,50	-
434	462970,99	1326485,19	Картометрический метод	2,50	-
435	462936,04	1326462,95	Картометрический метод	2,50	-
436	462914,88	1326439,03	Картометрический метод	2,50	-
437	462908,64	1326425,91	Картометрический метод	2,50	-
438	462905,66	1326421,48	Картометрический метод	2,50	-
439	462884,68	1326380,13	Картометрический метод	2,50	-
440	462819,07	1326364,28	Картометрический метод	2,50	-
441	462846,39	1326317,59	Картометрический метод	2,50	-
442	462855,91	1326307,12	Картометрический метод	2,50	-
443	462881,58	1326315,74	Картометрический метод	2,50	-
444	462933,11	1326317,67	Картометрический метод	2,50	-
445	462961,12	1326305,01	Картометрический метод	2,50	-
446	462969,84	1326300,03	Картометрический метод	2,50	-
447	463012,99	1326278,73	Картометрический метод	2,50	-
448	463052,66	1326213,16	Картометрический метод	2,50	-
449	463062,42	1326200,96	Картометрический метод	2,50	-
450	463069,78	1326214,12	Картометрический метод	2,50	-
451	463091,1	1326246,54	Картометрический метод	2,50	-
452	463110,5	1326276,05	Картометрический метод	2,50	-

Сведения о местоположении границ объекта

453	463124,12	1326299,47	Картометрический метод	2,50	-
454	463140,43	1326337,48	Картометрический метод	2,50	-
455	463142,99	1326343,22	Картометрический метод	2,50	-
456	463142,46	1326343,44	Картометрический метод	2,50	-
457	463149,36	1326357,65	Картометрический метод	2,50	-
458	463148,76	1326339,45	Картометрический метод	2,50	-
459	463148,11	1326361,42	Картометрический метод	2,50	-
460	463137,61	1326375,36	Картометрический метод	2,50	-
461	463142,96	1326378,22	Картометрический метод	2,50	-
462	463145,65	1326381,66	Картометрический метод	2,50	-
463	463165,47	1326420,3	Картометрический метод	2,50	-
464	463161,82	1326422,18	Картометрический метод	2,50	-
465	463169,91	1326439,08	Картометрический метод	2,50	-
466	463170,89	1326438,32	Картометрический метод	2,50	-
467	463175,03	1326436,91	Картометрический метод	2,50	-
468	463177,34	1326437,03	Картометрический метод	2,50	-
414	463190,82	1326459,94	Картометрический метод	2,50	-
ЗУ1(9)					
469	462706,74	1326223,82	Картометрический метод	2,50	-
470	462647,62	1326289,41	Картометрический метод	2,50	-
471	462577,77	1326321,01	Картометрический метод	2,50	-
472	462594,04	1326275,78	Картометрический метод	2,50	-
473	462572,17	1326238,85	Картометрический метод	2,50	-
474	462627,37	1326199,34	Картометрический метод	2,50	-
475	462654,33	1326195,2	Картометрический метод	2,50	-
476	462673,17	1326186,17	Картометрический метод	2,50	-
477	462674,02	1326191,3	Картометрический метод	2,50	-
469	462706,74	1326223,82	Картометрический метод	2,50	-
ЗУ1(10)					
478	462997,87	1326634,98	Картометрический метод	2,50	-
479	462940,98	1326698,57	Картометрический метод	2,50	-
480	462927,78	1326707,03	Картометрический метод	2,50	-
481	462890,43	1326779,18	Картометрический метод	2,50	-
482	462851,77	1326813,3	Картометрический метод	2,50	-
483	462830,42	1326795,91	Картометрический метод	2,50	-
484	462795,33	1326831,84	Картометрический метод	2,50	-
485	462452,52	1326521,63	Картометрический метод	2,50	-
486	462466,74	1326499,71	Картометрический метод	2,50	-
487	462479,68	1326478,88	Картометрический метод	2,50	-
488	462577,77	1326321,01	Картометрический метод	2,50	-
489	462647,62	1326289,41	Картометрический метод	2,50	-
490	462706,74	1326223,82	Картометрический метод	2,50	-
491	462798,11	1326264,68	Картометрический метод	2,50	-
492	462846,39	1326317,59	Картометрический метод	2,50	-
493	462819,07	1326364,28	Картометрический метод	2,50	-
494	462884,68	1326380,13	Картометрический метод	2,50	-
495	462905,66	1326421,48	Картометрический метод	2,50	-
496	462908,64	1326425,91	Картометрический метод	2,50	-

Сведения о местоположении границ объекта					
497	462914,88	1326439,03	Картометрический метод	2,50	-
498	462936,04	1326462,95	Картометрический метод	2,50	-
499	462970,99	1326485,19	Картометрический метод	2,50	-
500	462983,36	1326508,99	Картометрический метод	2,50	-
501	462981,77	1326531,83	Картометрический метод	2,50	-
502	462978,99	1326549,04	Картометрический метод	2,50	-
503	462999,22	1326573,46	Картометрический метод	2,50	-
478	462997,87	1326634,98	Картометрический метод	2,50	-
3. Сведения о характерных точках части (частей) границы объекта					
Обозначение характерных точек частей границы	Координаты, м		Метод определения координат характерной точки	Средняя квадратическая погрешность положения характерной точки (Мп), м	Описание обозначения точки на местности (при наличии)
	X	Y			
1	2	3	4	5	6
Часть № _____					
-	-	-	-	-	-

План границ объекта



Полусхематический условный план с обозначением:

- I — характерная точка конфигурации, сведения о которой позволяют однозначно определить её на местности
- — линия образованная частью контура, сведения о которой позволяют для целей деления земель установить местоположение

Подпись: Дата: г.

Место для оттиска печати (при наличии) лица, составившего план с указанием местоположения границ объекта

Масштаб 1:20000

ОПИСАНИЕ МЕСТОПОЛОЖЕНИЯ ГРАНИЦ

3.4 - Zona транспортной инфраструктуры

(наименование объекта местоположение границ, которого описано (далее - объект))

Раздел I

Сведения об объекте		
№ п/п	Характеристики объекта	Описание характеристик
1	2	3
1	Местоположение объекта	<i>Российская Федерация, Рязанская область, р-н Рыбновский, с/п Пощуповское</i>
2	Площадь объекта ± величина погрешности определения площади (Р ± Дельта Р)	<i>369705кв.м. ± 316кв.м.</i>
3	Иные характеристики объекта	<i>Вид зоны: 3.4 - Zona транспортной инфраструктуры Номер зоны: -</i>

Раздел 2

Сведения о местоположении границ объекта					
1. Система координат <u>МСК-62</u>					
2. Сведения о характеристических точках границ объекта					
Обозначение характерных точек границ	Координаты, м		Метод определения координат характерной точек	Средняя квадратическая погрешность в положении характерной точек (Мп), м	Описание обозначения точки на местности (при наличии)
	X	Y			
1	2	3	4	5	6
ЗУП(1)					
1	469831,12	1329153,56	Картометрический метод	2,50	-
2	469825,25	1329155,87	Картометрический метод	2,50	-
3	469821,64	1329161,5	Картометрический метод	2,50	-
4	469819,21	1329168,98	Картометрический метод	2,50	-
5	469817,6	1329179,73	Картометрический метод	2,50	-
6	469813,72	1329205,63	Картометрический метод	2,50	-
7	469809,92	1329231	Картометрический метод	2,50	-
8	469806,14	1329256,4	Картометрический метод	2,50	-
9	469802,41	1329281,62	Картометрический метод	2,50	-
10	469800,83	1329292,3	Картометрический метод	2,50	-
11	469802,53	1329301,6	Картометрический метод	2,50	-
12	469808,5	1329306,95	Картометрический метод	2,50	-
13	469842,61	1329314,95	Картометрический метод	2,50	-
14	469848,8	1329318,17	Картометрический метод	2,50	-
15	469847,77	1329323,96	Картометрический метод	2,50	-
16	469840,73	1329324,66	Картометрический метод	2,50	-
17	469809,67	1329321,13	Картометрический метод	2,50	-
18	469802,7	1329321,67	Картометрический метод	2,50	-
19	469797,28	1329324,53	Картометрический метод	2,50	-
20	469792,73	1329341,93	Картометрический метод	2,50	-
21	469789,11	1329367,08	Картометрический метод	2,50	-
22	469785,48	1329392,3	Картометрический метод	2,50	-
23	469781,84	1329417,48	Картометрический метод	2,50	-
24	469777,96	1329442,4	Картометрический метод	2,50	-
25	469774,05	1329467,51	Картометрический метод	2,50	-
26	469770,12	1329492,75	Картометрический метод	2,50	-
27	469766,22	1329517,8	Картометрический метод	2,50	-
28	469762,31	1329542,91	Картометрический метод	2,50	-
29	469758,36	1329568,11	Картометрический метод	2,50	-
30	469754,28	1329593,17	Картометрический метод	2,50	-
31	469750,23	1329618,05	Картометрический метод	2,50	-
32	469746,15	1329643,25	Картометрический метод	2,50	-
33	469742,19	1329668,29	Картометрический метод	2,50	-
34	469738,22	1329693,39	Картометрический метод	2,50	-

Сведения о местоположении границ объекта					
35	469734,23	1329718,62	Картометрический метод	2,50	-
36	469730,27	1329743,66	Картометрический метод	2,50	-
37	469726,3	1329768,76	Картометрический метод	2,50	-
38	469722,34	1329793,8	Картометрический метод	2,50	-
39	469719,58	1329811,25	Картометрический метод	2,50	-
40	469718,17	1329819,06	Картометрический метод	2,50	-
41	469713,68	1329843,92	Картометрический метод	2,50	-
42	469709,14	1329869,06	Картометрический метод	2,50	-
43	469706,25	1329883,06	Картометрический метод	2,50	-
44	469704,95	1329894,3	Картометрический метод	2,50	-
45	469702,74	1329910	Картометрический метод	2,50	-
46	469700,17	1329919,1	Картометрический метод	2,50	-
47	469697,56	1329928,34	Картометрический метод	2,50	-
48	469697,17	1329940,27	Картометрический метод	2,50	-
49	469696,35	1329944,18	Картометрический метод	2,50	-
50	469691,1	1329969,2	Картометрический метод	2,50	-
51	469688,11	1329983,45	Картометрический метод	2,50	-
52	469686,41	1329994,28	Картометрический метод	2,50	-
53	469682,5	1330019,18	Картометрический метод	2,50	-
54	469678,64	1330043,77	Картометрический метод	2,50	-
55	469677,33	1330036,49	Картометрический метод	2,50	-
56	469678,7	1330062,28	Картометрический метод	2,50	-
57	469682,12	1330068,3	Картометрический метод	2,50	-
58	469719,93	1330076	Картометрический метод	2,50	-
59	469726,2	1330079,84	Картометрический метод	2,50	-
60	469725,1	1330086,9	Картометрический метод	2,50	-
61	469717,88	1330088,84	Картометрический метод	2,50	-
62	469691,5	1330083,36	Картометрический метод	2,50	-
63	469680,4	1330085,62	Картометрический метод	2,50	-
64	469674,63	1330089,43	Картометрический метод	2,50	-
65	469668,76	1330106,89	Картометрический метод	2,50	-
66	469661,63	1330156,22	Картометрический метод	2,50	-
67	469646,48	1330280,14	Картометрический метод	2,50	-
68	469632,96	1330404,03	Картометрический метод	2,50	-
69	469635,72	1330412,81	Картометрический метод	2,50	-
70	469651,48	1330420,83	Картометрический метод	2,50	-
71	469677,09	1330422,67	Картометрический метод	2,50	-
72	469683,66	1330425,93	Картометрический метод	2,50	-
73	469683,13	1330431,46	Картометрический метод	2,50	-
74	469676,17	1330433,53	Картометрический метод	2,50	-
75	469642,71	1330432,08	Картометрический метод	2,50	-
76	469636,02	1330433,75	Картометрический метод	2,50	-
77	469630,67	1330439,65	Картометрический метод	2,50	-
78	469628,05	1330453,96	Картометрический метод	2,50	-
79	469619,78	1330553,54	Картометрический метод	2,50	-
80	469610,24	1330678,16	Картометрический метод	2,50	-
81	469608,08	1330728,18	Картометрический метод	2,50	-
82	469604,76	1330752,99	Картометрический метод	2,50	-

Сведения о местоположении границ объекта					
83	469599,97	1330847,93	Картометрический метод	2,50	-
84	469589,06	1330927,3	Картометрический метод	2,50	-
85	469582,9	1331002	Картометрический метод	2,50	-
86	469577,34	1331076,42	Картометрический метод	2,50	-
87	469580,78	1331085,76	Картометрический метод	2,50	-
88	469595,12	1331090,79	Картометрический метод	2,50	-
89	469658,17	1331095,81	Картометрический метод	2,50	-
90	469669,52	1331094,09	Картометрический метод	2,50	-
91	469676,1	1331084,58	Картометрический метод	2,50	-
92	469677,72	1331063,72	Картометрический метод	2,50	-
93	469728,67	1331065,93	Картометрический метод	2,50	-
94	469721,58	1331115,58	Картометрический метод	2,50	-
95	469596,06	1331106,49	Картометрический метод	2,50	-
96	469582,04	1331107,35	Картометрический метод	2,50	-
97	469576,49	1331110,4	Картометрический метод	2,50	-
98	469574,78	1331114,23	Картометрический метод	2,50	-
99	469574,19	1331126,71	Картометрический метод	2,50	-
100	469569,71	1331201,61	Картометрический метод	2,50	-
101	469562,34	1331295,21	Картометрический метод	2,50	-
102	469558,14	1331347,01	Картометрический метод	2,50	-
103	469550,54	1331440,87	Картометрический метод	2,50	-
104	469542,16	1331525,68	Картометрический метод	2,50	-
105	469540,81	1331534,91	Картометрический метод	2,50	-
106	469527,63	1331625,04	Картометрический метод	2,50	-
107	469528,31	1331631,34	Картометрический метод	2,50	-
108	469536,53	1331638,48	Картометрический метод	2,50	-
109	469602,9	1331647,81	Картометрический метод	2,50	-
110	469610,94	1331645,75	Картометрический метод	2,50	-
111	469616,02	1331637,49	Картометрический метод	2,50	-
112	469620,91	1331618,49	Картометрический метод	2,50	-
113	469666,36	1331625,17	Картометрический метод	2,50	-
114	469661,11	1331673,18	Картометрический метод	2,50	-
115	469600,04	1331663,97	Картометрический метод	2,50	-
116	469560,34	1331657,98	Картометрический метод	2,50	-
117	469532,9	1331654,99	Картометрический метод	2,50	-
118	469523,44	1331659,91	Картометрический метод	2,50	-
119	469520,1	1331674,6	Картометрический метод	2,50	-
120	469516,66	1331699,4	Картометрический метод	2,50	-
121	469504,8	1331773,67	Картометрический метод	2,50	-
122	469484,38	1331890,18	Картометрический метод	2,50	-
123	469463,27	1332002,25	Картометрический метод	2,50	-
124	469436,17	1332128,25	Картометрический метод	2,50	-
125	469427,87	1332166,48	Картометрический метод	2,50	-
126	469419,17	1332215,95	Картометрический метод	2,50	-
127	469412,79	1332240,22	Картометрический метод	2,50	-
128	469410,03	1332257,16	Картометрический метод	2,50	-
129	469399,86	1332288,7	Картометрический метод	2,50	-
130	469397,89	1332303,79	Картометрический метод	2,50	-

Сведения о местоположении границ объекта					
131	469377,91	1332360,73	Картометрический метод	2,50	-
132	469357,31	1332434,65	Картометрический метод	2,50	-
133	469277,85	1332670,27	Картометрический метод	2,50	-
134	469230,13	1332812,64	Картометрический метод	2,50	-
135	469210,68	1332863,32	Картометрический метод	2,50	-
136	469202,92	1332883,53	Картометрический метод	2,50	-
137	469167,88	1332951,42	Картометрический метод	2,50	-
138	469154,35	1332973,01	Картометрический метод	2,50	-
139	469133,06	1333002,64	Картометрический метод	2,50	-
140	469114,65	1333026,61	Картометрический метод	2,50	-
141	469112,44	1333033,83	Картометрический метод	2,50	-
142	469116,78	1333043,39	Картометрический метод	2,50	-
143	469139,69	1333063,9	Картометрический метод	2,50	-
144	469143,14	1333072,23	Картометрический метод	2,50	-
145	469139,33	1333076,68	Картометрический метод	2,50	-
146	469132,55	1333074,27	Картометрический метод	2,50	-
147	469111,53	1333058,91	Картометрический метод	2,50	-
148	469101,04	1333054,05	Картометрический метод	2,50	-
149	469092,89	1333054,3	Картометрический метод	2,50	-
150	469076,57	1333073,1	Картометрический метод	2,50	-
151	469042,07	1333110,25	Картометрический метод	2,50	-
152	469005,59	1333145,7	Картометрический метод	2,50	-
153	468985,92	1333161,91	Картометрический метод	2,50	-
154	468965,45	1333177,18	Картометрический метод	2,50	-
155	468942,46	1333188,58	Картометрический метод	2,50	-
156	468921,31	1333202,28	Картометрический метод	2,50	-
157	468900,99	1333217,78	Картометрический метод	2,50	-
158	468878,55	1333230	Картометрический метод	2,50	-
159	468854,62	1333238,88	Картометрический метод	2,50	-
160	468740,23	1333292,06	Картометрический метод	2,50	-
161	468665,33	1333307,74	Картометрический метод	2,50	-
162	468564,51	1333318,58	Картометрический метод	2,50	-
163	468549,6	1333317,39	Картометрический метод	2,50	-
164	468557,2	1333296,49	Картометрический метод	2,50	-
165	468557,39	1333296,63	Картометрический метод	2,50	-
166	468584,09	1333297,33	Картометрический метод	2,50	-
167	468622,88	1333293,57	Картометрический метод	2,50	-
168	468661,42	1333287,89	Картометрический метод	2,50	-
169	468707,36	1333276,94	Картометрический метод	2,50	-
170	468749,85	1333266,1	Картометрический метод	2,50	-
171	468756,7	1333264,73	Картометрический метод	2,50	-
172	468812,9	1333237,15	Картометрический метод	2,50	-
173	468869,28	1333212,16	Картометрический метод	2,50	-
174	468932,23	1333173,16	Картометрический метод	2,50	-
175	468972,61	1333144,77	Картометрический метод	2,50	-
176	469029,82	1333097,58	Картометрический метод	2,50	-
177	469063,87	1333061,73	Картометрический метод	2,50	-
178	469074,44	1333048,09	Картометрический метод	2,50	-

Сведения о местоположении границ объекта					
179	469078,31	1333033,08	Картометрический метод	2,50	-
180	469072,66	1333025,68	Картометрический метод	2,50	-
181	469050,41	1333005,91	Картометрический метод	2,50	-
182	469046,92	1332999,67	Картометрический метод	2,50	-
183	469050,53	1332995,2	Картометрический метод	2,50	-
184	469057,65	1332997,51	Картометрический метод	2,50	-
185	469080,77	1333015,98	Картометрический метод	2,50	-
186	469089,46	1333019,28	Картометрический метод	2,50	-
187	469097,74	1333016,94	Картометрический метод	2,50	-
188	469109,28	1333003,09	Картометрический метод	2,50	-
189	469122,81	1332982,52	Картометрический метод	2,50	-
190	469146,95	1332939,54	Картометрический метод	2,50	-
191	469177,54	1332875,48	Картометрический метод	2,50	-
192	469196,71	1332827,12	Картометрический метод	2,50	-
193	469237,47	1332709,32	Картометрический метод	2,50	-
194	469262,06	1332638,46	Картометрический метод	2,50	-
195	469315,22	1332484,78	Картометрический метод	2,50	-
196	469327,54	1332449,46	Картометрический метод	2,50	-
197	469345,67	1332402,91	Картометрический метод	2,50	-
198	469351,03	1332385,91	Картометрический метод	2,50	-
199	469338,94	1332375,67	Картометрический метод	2,50	-
200	469314,74	1332367,02	Картометрический метод	2,50	-
201	469309,14	1332362,45	Картометрический метод	2,50	-
202	469310,86	1332356,8	Картометрический метод	2,50	-
203	469318,18	1332356,41	Картометрический метод	2,50	-
204	469346,99	1332364,5	Картометрический метод	2,50	-
205	469356,55	1332363,24	Картометрический метод	2,50	-
206	469362,91	1332355,95	Картометрический метод	2,50	-
207	469369,3	1332332,12	Картометрический метод	2,50	-
208	469375,6	1332297,56	Картометрический метод	2,50	-
209	469381,05	1332283,69	Картометрический метод	2,50	-
210	469388,06	1332251,97	Картометрический метод	2,50	-
211	469391,42	1332240,97	Картометрический метод	2,50	-
212	469397,39	1332210,69	Картометрический метод	2,50	-
213	469401,32	1332199,31	Картометрический метод	2,50	-
214	469415,09	1332138,21	Картометрический метод	2,50	-
215	469432,22	1332039,96	Картометрический метод	2,50	-
216	469449,94	1331941,53	Картометрический метод	2,50	-
217	469477,42	1331794,06	Картометрический метод	2,50	-
218	469496,14	1331696,11	Картометрический метод	2,50	-
219	469506,34	1331622,13	Картометрический метод	2,50	-
220	469519,78	1331498,38	Картометрический метод	2,50	-
221	469541,16	1331259,6	Картометрический метод	2,50	-
222	469552,85	1331150,03	Картометрический метод	2,50	-
223	469556,12	1331119,49	Картометрический метод	2,50	-
224	469554	1331107,8	Картометрический метод	2,50	-
225	469540,82	1331102,11	Картометрический метод	2,50	-
226	469513,66	1331098,65	Картометрический метод	2,50	-

Сведения о местоположении границ объекта					
227	469507,03	1331095,08	Картометрический метод	2,50	-
228	469507,7	1331087,78	Картометрический метод	2,50	-
229	469514,54	1331085,55	Картометрический метод	2,50	-
230	469545,07	1331086,69	Картометрический метод	2,50	-
231	469554,1	1331084,49	Картометрический метод	2,50	-
232	469559,82	1331076,82	Картометрический метод	2,50	-
233	469562,08	1331050,46	Картометрический метод	2,50	-
234	469566,95	1331000,69	Картометрический метод	2,50	-
235	469573,27	1330925,99	Картометрический метод	2,50	-
236	469575,54	1330845,9	Картометрический метод	2,50	-
237	469582,45	1330778,4	Картометрический метод	2,50	-
238	469585,09	1330752,62	Картометрический метод	2,50	-
239	469585,34	1330726,28	Картометрический метод	2,50	-
240	469589,27	1330701,47	Картометрический метод	2,50	-
241	469597	1330626,9	Картометрический метод	2,50	-
242	469603,91	1330552,31	Картометрический метод	2,50	-
243	469609,95	1330477,46	Картометрический метод	2,50	-
244	469613,28	1330441,3	Картометрический метод	2,50	-
245	469611,44	1330434,15	Картометрический метод	2,50	-
246	469603,99	1330429,23	Картометрический метод	2,50	-
247	469570,16	1330424,32	Картометрический метод	2,50	-
248	469563,6	1330421,13	Картометрический метод	2,50	-
249	469564,39	1330414,6	Картометрический метод	2,50	-
250	469571,19	1330412,89	Картометрический метод	2,50	-
251	469604,06	1330414,44	Картометрический метод	2,50	-
252	469613,42	1330410,46	Картометрический метод	2,50	-
253	469616,51	1330402,5	Картометрический метод	2,50	-
254	469626,63	1330303,02	Картометрический метод	2,50	-
255	469635,13	1330228,39	Картометрический метод	2,50	-
256	469649,31	1330129,25	Картометрический метод	2,50	-
257	469654,5	1330092,57	Картометрический метод	2,50	-
258	469651,34	1330082,35	Картометрический метод	2,50	-
259	469644,64	1330078,49	Картометрический метод	2,50	-
260	469612,05	1330071,75	Картометрический метод	2,50	-
261	469602,71	1330068,38	Картометрический метод	2,50	-
262	469604,22	1330060,6	Картометрический метод	2,50	-
263	469614,09	1330059,69	Картометрический метод	2,50	-
264	469644,85	1330063,68	Картометрический метод	2,50	-
265	469652,07	1330062,96	Картометрический метод	2,50	-
266	469659,82	1330054,61	Картометрический метод	2,50	-
267	469662,5	1330039,53	Картометрический метод	2,50	-
268	469669,21	1330041,22	Картометрический метод	2,50	-
269	469662,51	1330039,46	Картометрический метод	2,50	-
270	469671,6	1329979,39	Картометрический метод	2,50	-
271	469675,61	1329936,76	Картометрический метод	2,50	-
272	469680,19	1329925,39	Картометрический метод	2,50	-
273	469680,17	1329913,31	Картометрический метод	2,50	-
274	469687,93	1329882,13	Картометрический метод	2,50	-

Сведения о местоположении границ объекта

275	469694,56	1329832,36	Картометрический метод	2,50	-
276	469701,06	1329782,95	Картометрический метод	2,50	-
277	469719,73	1329659,34	Картометрический метод	2,50	-
278	469735,41	1329560,56	Картометрический метод	2,50	-
279	469751,71	1329461,89	Картометрический метод	2,50	-
280	469764,57	1329387,99	Картометрический метод	2,50	-
281	469773,37	1329338,75	Картометрический метод	2,50	-
282	469786,76	1329264,94	Картометрический метод	2,50	-
283	469802,48	1329169,21	Картометрический метод	2,50	-
284	469805,19	1329158,74	Картометрический метод	2,50	-
285	469804,13	1329149,42	Картометрический метод	2,50	-
286	469795,92	1329145,46	Картометрический метод	2,50	-
1	469831,12	1329153,56	Картометрический метод	2,50	-
ЗУ1(2)					
287	468549,5	1333317,33	Картометрический метод	2,50	-
288	468513,9	1333314,39	Картометрический метод	2,50	-
289	468463,64	1333309,52	Картометрический метод	2,50	-
290	468422,01	1333303,9	Картометрический метод	2,50	-
291	468396,2	1333308,84	Картометрический метод	2,50	-
292	468377,23	1333319,31	Картометрический метод	2,50	-
293	468370,01	1333335,34	Картометрический метод	2,50	-
294	468366,91	1333348,41	Картометрический метод	2,50	-
295	468353,47	1333345,52	Картометрический метод	2,50	-
296	468356,65	1333330,49	Картометрический метод	2,50	-
297	468358,98	1333322,97	Картометрический метод	2,50	-
298	468366,94	1333310,81	Картометрический метод	2,50	-
299	468387,71	1333292,24	Картометрический метод	2,50	-
300	468399,61	1333284,05	Картометрический метод	2,50	-
301	468414,95	1333280,66	Картометрический метод	2,50	-
302	468423,3	1333280,26	Картометрический метод	2,50	-
303	468444,44	1333283,25	Картометрический метод	2,50	-
304	468516,01	1333294,26	Картометрический метод	2,50	-
305	468540,36	1333296,17	Картометрический метод	2,50	-
306	468557,2	1333296,49	Картометрический метод	2,50	-
287	468549,5	1333317,33	Картометрический метод	2,50	-
ЗУ1(3)					
307	466214	1323156,11	Картометрический метод	2,50	-
308	466211,43	1323181,03	Картометрический метод	2,50	-
309	466211,61	1323191,75	Картометрический метод	2,50	-
310	466214,61	1323201,86	Картометрический метод	2,50	-
311	466217,68	1323376,09	Картометрический метод	2,50	-
312	466219,46	1323423,47	Картометрический метод	2,50	-
313	466229,05	1323809,42	Картометрический метод	2,50	-
314	466235,34	1324172,93	Картометрический метод	2,50	-
315	466252,38	1324641,27	Картометрический метод	2,50	-
316	466256,63	1324782,35	Картометрический метод	2,50	-
317	466258,51	1324822,95	Картометрический метод	2,50	-
318	466258,63	1324847,16	Картометрический метод	2,50	-

Сведения о местоположении границ объекта

319	466253,75	1324867,96	Картометрический метод	2,50	-
320	466239,18	1324884,44	Картометрический метод	2,50	-
321	466158,85	1324980,62	Картометрический метод	2,50	-
322	465843,16	1325352,6	Картометрический метод	2,50	-
323	465822,38	1325375,55	Картометрический метод	2,50	-
324	465809,07	1325392,14	Картометрический метод	2,50	-
325	465801,8	1325403,81	Картометрический метод	2,50	-
326	465790,98	1325431,79	Картометрический метод	2,50	-
327	465732,33	1325593,2	Картометрический метод	2,50	-
328	465488,49	1326273,9	Картометрический метод	2,50	-
329	465182,89	1327119,16	Картометрический метод	2,50	-
330	465158,43	1327181,35	Картометрический метод	2,50	-
331	465151,42	1327207,97	Картометрический метод	2,50	-
332	465148,64	1327227,7	Картометрический метод	2,50	-
333	465123,41	1327599,42	Картометрический метод	2,50	-
334	465127,41	1327599,72	Картометрический метод	2,50	-
335	465122,08	1327649,86	Картометрический метод	2,50	-
336	465120,77	1327664,65	Картометрический метод	2,50	-
337	465115,57	1327735,66	Картометрический метод	2,50	-
338	465114,97	1327765,57	Картометрический метод	2,50	-
339	465114,51	1327798,44	Картометрический метод	2,50	-
340	465114,8	1327830,91	Картометрический метод	2,50	-
341	465117,65	1327849,18	Картометрический метод	2,50	-
342	465122,79	1327870,1	Картометрический метод	2,50	-
343	465140,17	1327919,56	Картометрический метод	2,50	-
344	465164,65	1327990,17	Картометрический метод	2,50	-
345	465196,25	1328082,86	Картометрический метод	2,50	-
346	465217,82	1328154,8	Картометрический метод	2,50	-
347	465229,3	1328187,52	Картометрический метод	2,50	-
348	465255,35	1328263,55	Картометрический метод	2,50	-
349	465271,45	1328309,8	Картометрический метод	2,50	-
350	465287,8	1328357,63	Картометрический метод	2,50	-
351	465292,31	1328370,96	Картометрический метод	2,50	-
352	465302,47	1328405,11	Картометрический метод	2,50	-
353	465312,82	1328435,8	Картометрический метод	2,50	-
354	465316,01	1328443,3	Картометрический метод	2,50	-
355	465324,82	1328461,63	Картометрический метод	2,50	-
356	465338,95	1328481,19	Картометрический метод	2,50	-
357	465354,5	1328505,07	Картометрический метод	2,50	-
358	465389,8	1328553,51	Картометрический метод	2,50	-
359	465408,37	1328579,79	Картометрический метод	2,50	-
360	465415,66	1328588,89	Картометрический метод	2,50	-
361	465427,06	1328604,25	Картометрический метод	2,50	-
362	465429,24	1328608,02	Картометрический метод	2,50	-
363	465475,21	1328666,63	Картометрический метод	2,50	-
364	465488,85	1328682,42	Картометрический метод	2,50	-
365	465503,98	1328702,35	Картометрический метод	2,50	-
366	465538,78	1328746,96	Картометрический метод	2,50	-

Сведения о местоположении границ объекта					
367	465568,75	1328785,08	Картометрический метод	2,50	-
368	465603,91	1328829,37	Картометрический метод	2,50	-
369	465618,52	1328847,11	Картометрический метод	2,50	-
370	465634,9	1328867,02	Картометрический метод	2,50	-
371	465662,98	1328902,35	Картометрический метод	2,50	-
372	465665,48	1328906,05	Картометрический метод	2,50	-
373	465678,42	1328920,39	Картометрический метод	2,50	-
374	465701,35	1328953,12	Картометрический метод	2,50	-
375	465721,82	1328981,5	Картометрический метод	2,50	-
376	465731,18	1328994,3	Картометрический метод	2,50	-
377	465753,15	1329024,03	Картометрический метод	2,50	-
378	465768,66	1329044,79	Картометрический метод	2,50	-
379	465770,21	1329046,35	Картометрический метод	2,50	-
380	465788,96	1329071,9	Картометрический метод	2,50	-
381	465834,49	1329130,39	Картометрический метод	2,50	-
382	466043,66	1329405,8	Картометрический метод	2,50	-
383	466098,74	1329478,4	Картометрический метод	2,50	-
384	466181,78	1329587,83	Картометрический метод	2,50	-
385	466238,65	1329655,25	Картометрический метод	2,50	-
386	466461,53	1329947,64	Картометрический метод	2,50	-
387	466488,63	1329983,47	Картометрический метод	2,50	-
388	466500,97	1330002,84	Картометрический метод	2,50	-
389	466510,07	1330020,45	Картометрический метод	2,50	-
390	466514,46	1330030,42	Картометрический метод	2,50	-
391	466528,32	1330052,1	Картометрический метод	2,50	-
392	466535,11	1330087,37	Картометрический метод	2,50	-
393	466541,73	1330110,7	Картометрический метод	2,50	-
394	466569,3	1330212,93	Картометрический метод	2,50	-
395	466607,24	1330344,26	Картометрический метод	2,50	-
396	466613,97	1330366,99	Картометрический метод	2,50	-
397	466620,41	1330385,65	Картометрический метод	2,50	-
398	466625,26	1330404,85	Картометрический метод	2,50	-
399	466631,69	1330423,81	Картометрический метод	2,50	-
400	466643,56	1330463,54	Картометрический метод	2,50	-
401	466648,22	1330482,04	Картометрический метод	2,50	-
402	466654,04	1330501,4	Картометрический метод	2,50	-
403	466660,1	1330516,61	Картометрический метод	2,50	-
404	466663,01	1330522,54	Картометрический метод	2,50	-
405	466665	1330531,23	Картометрический метод	2,50	-
406	466665,57	1330539,19	Картометрический метод	2,50	-
407	466666,44	1330544,55	Картометрический метод	2,50	-
408	466687,92	1330615,74	Картометрический метод	2,50	-
409	466695,28	1330644,16	Картометрический метод	2,50	-
410	466712,42	1330698,97	Картометрический метод	2,50	-
411	466717,24	1330712,93	Картометрический метод	2,50	-
412	466726,36	1330730,89	Картометрический метод	2,50	-
413	466732,78	1330748,23	Картометрический метод	2,50	-
414	466735,16	1330769,07	Картометрический метод	2,50	-

Сведения о местоположении границ объекта					
415	466738,84	1330787,93	Картометрический метод	2,50	-
416	466756,92	1330844,24	Картометрический метод	2,50	-
417	466766,14	1330873,1	Картометрический метод	2,50	-
418	466769,42	1330882,6	Картометрический метод	2,50	-
419	466775,98	1330904,93	Картометрический метод	2,50	-
420	466786,66	1330941,42	Картометрический метод	2,50	-
421	466790,74	1330960,71	Картометрический метод	2,50	-
422	466808,59	1331019	Картометрический метод	2,50	-
423	466820,55	1331058,74	Картометрический метод	2,50	-
424	466828,2	1331084,95	Картометрический метод	2,50	-
425	466838	1331117,36	Картометрический метод	2,50	-
426	466847,65	1331150,82	Картометрический метод	2,50	-
427	466862,77	1331200,87	Картометрический метод	2,50	-
428	466871,78	1331230,31	Картометрический метод	2,50	-
429	466890,99	1331297,49	Картометрический метод	2,50	-
430	466902,99	1331339,46	Картометрический метод	2,50	-
431	466911,48	1331368,95	Картометрический метод	2,50	-
432	466921,69	1331402,68	Картометрический метод	2,50	-
433	466940,7	1331469,91	Картометрический метод	2,50	-
434	466952,58	1331510,67	Картометрический метод	2,50	-
435	466967,36	1331562,85	Картометрический метод	2,50	-
436	466983,53	1331616,28	Картометрический метод	2,50	-
437	466998,71	1331667,87	Картометрический метод	2,50	-
438	467027,69	1331766,73	Картометрический метод	2,50	-
439	467043,99	1331818,22	Картометрический метод	2,50	-
440	467054,71	1331849,74	Картометрический метод	2,50	-
441	467070,26	1331906,29	Картометрический метод	2,50	-
442	467076,63	1331932,2	Картометрический метод	2,50	-
443	467082,36	1331954,16	Картометрический метод	2,50	-
444	467109,61	1332046,43	Картометрический метод	2,50	-
445	467134,55	1332198,56	Картометрический метод	2,50	-
446	467165,7	1332219,55	Картометрический метод	2,50	-
447	467172,38	1332230,82	Картометрический метод	2,50	-
448	467190,2	1332246,64	Картометрический метод	2,50	-
449	467198,33	1332253,86	Картометрический метод	2,50	-
450	467205,07	1332257,31	Картометрический метод	2,50	-
451	467240,07	1332265,65	Картометрический метод	2,50	-
452	467282,08	1332274,27	Картометрический метод	2,50	-
453	467299,18	1332276,49	Картометрический метод	2,50	-
454	467353,35	1332286,14	Картометрический метод	2,50	-
455	467378,41	1332290,05	Картометрический метод	2,50	-
456	467397,58	1332294,46	Картометрический метод	2,50	-
457	467436,75	1332302,12	Картометрический метод	2,50	-
458	467447,01	1332305,19	Картометрический метод	2,50	-
459	467465,14	1332307,84	Картометрический метод	2,50	-
460	467477,15	1332309,53	Картометрический метод	2,50	-
461	467498,14	1332313,49	Картометрический метод	2,50	-
462	467503,44	1332317	Картометрический метод	2,50	-

Сведения о местоположении границ объекта					
463	467517,26	1332323,39	Картометрический метод	2,50	-
464	467521,53	1332327,08	Картометрический метод	2,50	-
465	467525,32	1332328,92	Картометрический метод	2,50	-
466	467533,31	1332336,13	Картометрический метод	2,50	-
467	467547,86	1332350,17	Картометрический метод	2,50	-
468	467539,5	1332366,37	Картометрический метод	2,50	-
469	467560,88	1332369,12	Картометрический метод	2,50	-
470	467566,17	1332377,91	Картометрический метод	2,50	-
471	467568,67	1332384,02	Картометрический метод	2,50	-
472	467567,73	1332386,96	Картометрический метод	2,50	-
473	467570,06	1332398,78	Картометрический метод	2,50	-
474	467576,1	1332436,07	Картометрический метод	2,50	-
475	467579,55	1332473,69	Картометрический метод	2,50	-
476	467583,74	1332509	Картометрический метод	2,50	-
477	467582,5	1332522,68	Картометрический метод	2,50	-
478	467578,53	1332544,99	Картометрический метод	2,50	-
479	467563,8	1332571,26	Картометрический метод	2,50	-
480	467559,76	1332578,49	Картометрический метод	2,50	-
481	467547,34	1332599,78	Картометрический метод	2,50	-
482	467506,48	1332672,26	Картометрический метод	2,50	-
483	467497,45	1332685,13	Картометрический метод	2,50	-
484	467486,61	1332708,92	Картометрический метод	2,50	-
485	467480,1	1332723,2	Картометрический метод	2,50	-
486	467449,91	1332790,77	Картометрический метод	2,50	-
487	467442,14	1332810,19	Картометрический метод	2,50	-
488	467435,27	1332827,37	Картометрический метод	2,50	-
489	467421,51	1332861,75	Картометрический метод	2,50	-
490	467405,07	1332900,75	Картометрический метод	2,50	-
491	467403,29	1332898,85	Картометрический метод	2,50	-
492	467399,47	1332894,8	Картометрический метод	2,50	-
493	467394,38	1332889,38	Картометрический метод	2,50	-
494	467392,72	1332887,68	Картометрический метод	2,50	-
495	467390,42	1332894,35	Картометрический метод	2,50	-
496	467392,71	1332887,7	Картометрический метод	2,50	-
497	467389,94	1332884,91	Картометрический метод	2,50	-
498	467392,82	1332878,67	Картометрический метод	2,50	-
499	467404,88	1332849,69	Картометрический метод	2,50	-
500	467412,33	1332832,89	Картометрический метод	2,50	-
501	467416,49	1332817,11	Картометрический метод	2,50	-
502	467422,93	1332802,18	Картометрический метод	2,50	-
503	467431,43	1332778,69	Картометрический метод	2,50	-
504	467443,16	1332753,9	Картометрический метод	2,50	-
505	467451,38	1332736,38	Картометрический метод	2,50	-
506	467456,1	1332727,95	Картометрический метод	2,50	-
507	467464,93	1332709,03	Картометрический метод	2,50	-
508	467481,41	1332677,16	Картометрический метод	2,50	-
509	467485,3	1332669,61	Картометрический метод	2,50	-
510	467487,12	1332667,11	Картометрический метод	2,50	-

Сведения о местоположении границ объекта

511	467497,94	1332647,62	Картометрический метод	2,50	-
512	467516,58	1332615,01	Картометрический метод	2,50	-
513	467527,25	1332595,1	Картометрический метод	2,50	-
514	467549,48	1332555,48	Картометрический метод	2,50	-
515	467554,28	1332546,12	Картометрический метод	2,50	-
516	467560,66	1332529,72	Картометрический метод	2,50	-
517	467563,91	1332512,66	Картометрический метод	2,50	-
518	467563,74	1332497,62	Картометрический метод	2,50	-
519	467560,72	1332471,04	Картометрический метод	2,50	-
520	467557,76	1332445,18	Картометрический метод	2,50	-
521	467554	1332414,03	Картометрический метод	2,50	-
522	467550,7	1332396,82	Картометрический метод	2,50	-
523	467547,79	1332387,18	Картометрический метод	2,50	-
524	467542,55	1332375,44	Картометрический метод	2,50	-
525	467537,79	1332367,38	Картометрический метод	2,50	-
526	467526,39	1332354,12	Картометрический метод	2,50	-
527	467517	1332346,99	Картометрический метод	2,50	-
528	467489,53	1332336,44	Картометрический метод	2,50	-
529	467471,85	1332334	Картометрический метод	2,50	-
530	467446,04	1332328,09	Картометрический метод	2,50	-
531	467416,31	1332322,36	Картометрический метод	2,50	-
532	467411,32	1332321,85	Картометрический метод	2,50	-
533	467407,4	1332321,06	Картометрический метод	2,50	-
534	467391,57	1332317,39	Картометрический метод	2,50	-
535	467350,43	1332308,85	Картометрический метод	2,50	-
536	467333,74	1332306,43	Картометрический метод	2,50	-
537	467223,53	1332285,13	Картометрический метод	2,50	-
538	467222,75	1332289,02	Картометрический метод	2,50	-
539	467219,35	1332288,37	Картометрический метод	2,50	-
540	467217,05	1332287,91	Картометрический метод	2,50	-
541	467200,61	1332282,4	Картометрический метод	2,50	-
542	467184,14	1332274,89	Картометрический метод	2,50	-
543	467175,8	1332270,37	Картометрический метод	2,50	-
544	467167,27	1332264,01	Картометрический метод	2,50	-
545	467160,45	1332257,47	Картометрический метод	2,50	-
546	467149,87	1332246,08	Картометрический метод	2,50	-
547	467139,84	1332232,26	Картометрический метод	2,50	-
548	467139,09	1332230,91	Картометрический метод	2,50	-
549	467133,26	1332214,62	Картометрический метод	2,50	-
550	467129,73	1332204,75	Картометрический метод	2,50	-
551	467116,11	1332166,72	Картометрический метод	2,50	-
552	467114,7	1332161,99	Картометрический метод	2,50	-
553	467112,34	1332148,16	Картометрический метод	2,50	-
554	467109,34	1332137,51	Картометрический метод	2,50	-
555	467107,52	1332128,96	Картометрический метод	2,50	-
556	467094,42	1332085,36	Картометрический метод	2,50	-
557	467092,36	1332080,94	Картометрический метод	2,50	-
558	467081,85	1332044,61	Картометрический метод	2,50	-

Сведения о местоположении границ объекта					
559	467070,57	1332001,06	Картометрический метод	2,50	-
560	467057,41	1331956,03	Картометрический метод	2,50	-
561	467047,51	1331925,54	Картометрический метод	2,50	-
562	467033,31	1331878,84	Картометрический метод	2,50	-
563	467023,71	1331851,33	Картометрический метод	2,50	-
564	467018,51	1331831,57	Картометрический метод	2,50	-
565	467010,44	1331807,22	Картометрический метод	2,50	-
566	466991,05	1331738,34	Картометрический метод	2,50	-
567	466979,03	1331692,76	Картометрический метод	2,50	-
568	466968,25	1331656,72	Картометрический метод	2,50	-
569	466954,79	1331608,75	Картометрический метод	2,50	-
570	466941,74	1331564,21	Картометрический метод	2,50	-
571	466918,61	1331486,68	Картометрический метод	2,50	-
572	466913,84	1331465,49	Картометрический метод	2,50	-
573	466908,13	1331446,23	Картометрический метод	2,50	-
574	466907,13	1331439,99	Картометрический метод	2,50	-
575	466645,64	1330568,24	Картометрический метод	2,50	-
576	466631,82	1330519,3	Картометрический метод	2,50	-
577	466616	1330465,54	Картометрический метод	2,50	-
578	466609,39	1330440,7	Картометрический метод	2,50	-
579	466604,78	1330431,89	Картометрический метод	2,50	-
580	466593,38	1330390,98	Картометрический метод	2,50	-
581	466582,93	1330357,17	Картометрический метод	2,50	-
582	466576,78	1330335,03	Картометрический метод	2,50	-
583	466567,07	1330296,86	Картометрический метод	2,50	-
584	466566,63	1330295,5	Картометрический метод	2,50	-
585	466550,42	1330244,16	Картометрический метод	2,50	-
586	466547,96	1330236,36	Картометрический метод	2,50	-
587	466543,72	1330204,26	Картометрический метод	2,50	-
588	466550,51	1330202,98	Картометрический метод	2,50	-
589	466510,8	1330078,08	Картометрический метод	2,50	-
590	466492,12	1330036,67	Картометрический метод	2,50	-
591	466386,97	1329891,53	Картометрический метод	2,50	-
592	466179,45	1329623,19	Картометрический метод	2,50	-
593	466178,81	1329623,61	Картометрический метод	2,50	-
594	466178,74	1329623,65	Картометрический метод	2,50	-
595	466154,81	1329592,2	Картометрический метод	2,50	-
596	466112,65	1329534,41	Картометрический метод	2,50	-
597	466058,58	1329462,71	Картометрический метод	2,50	-
598	466000,07	1329384,92	Картометрический метод	2,50	-
599	465937,24	1329304,03	Картометрический метод	2,50	-
600	465894,17	1329248,42	Картометрический метод	2,50	-
601	465833,36	1329175,06	Картометрический метод	2,50	-
602	465800,05	1329126,55	Картометрический метод	2,50	-
603	465801,97	1329125,98	Картометрический метод	2,50	-
604	465800,77	1329124,28	Картометрический метод	2,50	-
605	465799,12	1329120,95	Картометрический метод	2,50	-
606	465787,64	1329102,2	Картометрический метод	2,50	-

Сведения о местоположении границ объекта					
607	465784,83	1329097,22	Картометрический метод	2,50	-
608	465772,98	1329081,11	Картометрический метод	2,50	-
609	465755,4	1329057,21	Картометрический метод	2,50	-
610	465698,96	1328980,44	Картометрический метод	2,50	-
611	465637,42	1328896,75	Картометрический метод	2,50	-
612	465629,44	1328891,36	Картометрический метод	2,50	-
613	465626,84	1328892,5	Картометрический метод	2,50	-
614	465624,95	1328892,81	Картометрический метод	2,50	-
615	465623,2	1328893,1	Картометрический метод	2,50	-
616	465519,42	1328757,76	Картометрический метод	2,50	-
617	465483,44	1328711,02	Картометрический метод	2,50	-
618	465420,49	1328628,99	Картометрический метод	2,50	-
619	465387,6	1328588,13	Картометрический метод	2,50	-
620	465351,27	1328540,78	Картометрический метод	2,50	-
621	465325,37	1328503,61	Картометрический метод	2,50	-
622	465316,77	1328487,09	Картометрический метод	2,50	-
623	465307,92	1328470,08	Картометрический метод	2,50	-
624	465290,27	1328429,88	Картометрический метод	2,50	-
625	465261,14	1328348,31	Картометрический метод	2,50	-
626	465246,85	1328305,1	Картометрический метод	2,50	-
627	465235,08	1328276,55	Картометрический метод	2,50	-
628	465226,42	1328252,68	Картометрический метод	2,50	-
629	465217,76	1328228,82	Картометрический метод	2,50	-
630	465206,12	1328196,28	Картометрический метод	2,50	-
631	465196,15	1328168,38	Картометрический метод	2,50	-
632	465183,04	1328122,71	Картометрический метод	2,50	-
633	465161,69	1328059,53	Картометрический метод	2,50	-
634	465153,45	1328043,54	Картометрический метод	2,50	-
635	465151,92	1328031,17	Картометрический метод	2,50	-
636	465133,97	1327977	Картометрический метод	2,50	-
637	465098,1	1327872,04	Картометрический метод	2,50	-
638	465090,45	1327850,33	Картометрический метод	2,50	-
639	465089,72	1327847,61	Картометрический метод	2,50	-
640	465087,33	1327829,29	Картометрический метод	2,50	-
641	465090,43	1327755,92	Картометрический метод	2,50	-
642	465094,02	1327715,6	Картометрический метод	2,50	-
643	465097,36	1327662,81	Картометрический метод	2,50	-
644	465099,13	1327632,12	Картометрический метод	2,50	-
645	465098,26	1327620,07	Картометрический метод	2,50	-
646	465104,97	1327622,83	Картометрический метод	2,50	-
647	465128,32	1327224,69	Картометрический метод	2,50	-
648	465125,34	1327217,16	Картометрический метод	2,50	-
649	465125,18	1327216,93	Картометрический метод	2,50	-
650	465118,11	1327212,32	Картометрический метод	2,50	-
651	465087,4	1327205,58	Картометрический метод	2,50	-
652	465078,91	1327203,11	Картометрический метод	2,50	-
653	465079,21	1327202,97	Картометрический метод	2,50	-
654	465078,8	1327202,06	Картометрический метод	2,50	-

Сведения о местоположении границ объекта					
655	465077,9	1327202,47	Картометрический метод	2,50	-
656	465078,06	1327202,84	Картометрический метод	2,50	-
657	465055,51	1327196,08	Картометрический метод	2,50	-
658	464809,77	1327064,74	Картометрический метод	2,50	-
659	464732,97	1327021,15	Картометрический метод	2,50	-
660	464643,98	1326973,58	Картометрический метод	2,50	-
661	464313,19	1326789,79	Картометрический метод	2,50	-
662	463910,74	1326563,4	Картометрический метод	2,50	-
663	463917,82	1326545,04	Картометрический метод	2,50	-
664	464196,45	1326700,59	Картометрический метод	2,50	-
665	464424,78	1326828,75	Картометрический метод	2,50	-
666	464653,11	1326956,91	Картометрический метод	2,50	-
667	464742,15	1327004,51	Картометрический метод	2,50	-
668	464819,1	1327048,25	Картометрический метод	2,50	-
669	464967,02	1327130,79	Картометрический метод	2,50	-
670	465027,01	1327163,7	Картометрический метод	2,50	-
671	465038,01	1327169,15	Картометрический метод	2,50	-
672	465053,84	1327177,67	Картометрический метод	2,50	-
673	465071,45	1327183,52	Картометрический метод	2,50	-
674	465084,72	1327186,19	Картометрический метод	2,50	-
675	465104,41	1327190,37	Картометрический метод	2,50	-
676	465122,46	1327193,22	Картометрический метод	2,50	-
677	465136,72	1327194,41	Картометрический метод	2,50	-
678	465387,18	1325952,03	Картометрический метод	2,50	-
679	465759,85	1325474,13	Картометрический метод	2,50	-
680	465774,12	1325425,47	Картометрический метод	2,50	-
681	465785,62	1325395,74	Картометрический метод	2,50	-
682	465794,35	1325381,71	Картометрический метод	2,50	-
683	465808,68	1325363,86	Картометрический метод	2,50	-
684	465818,2	1325353,34	Картометрический метод	2,50	-
685	465829,62	1325340,73	Картометрический метод	2,50	-
686	465863,95	1325300,28	Картометрический метод	2,50	-
687	466144,93	1324969,19	Картометрический метод	2,50	-
688	466238,03	1324859,49	Картометрический метод	2,50	-
689	466206,81	1323574,8	Картометрический метод	2,50	-
690	466202,73	1323376,94	Картометрический метод	2,50	-
691	466203,97	1323371,44	Картометрический метод	2,50	-
692	466199,33	1323147,88	Картометрический метод	2,50	-
307	466214	1323156,11	Картометрический метод	2,50	-

3. Сведения о характерных точках части (частей) границы объекта

Обозначение характерных точек части границы	Координаты, м		Метод определения координат характерной точки	Средняя квadraticеская погрешность в положении характерной точки (М), м	Описание обозначения точки на местности (при наличии)
	X	Y			
1	2	3	4	5	6

Сведения о местоположении границ объекта					
Часть № -					
-	-	-	-	-	-

План границ объекта



Полностью условные знаки и обозначения

Масштаб 1:20000

- f - характеристика точки заосура, сведения о которой позволяют однозначно определить ее на местности
- - линия образованная путем зенитной съемки и которой, достаточно для определения ее местоположения

Подпись: Дата: г.

Место для оттиска печати (при наличии) даты, составившего акт о местоположении границ объекта

ОПИСАНИЕ МЕСТОПОЛОЖЕНИЯ ГРАНИЦ

4.2 - Зона сельскохозяйственного использования

(наименование объекта местоположение границ, которого описано (далее - объект)

Раздел I

Сведения об объекте		
№ п/п	Характеристики объекта	Описание характеристик
1	2	3
1	Местоположение объекта	<i>Российская Федерация, Рязанская область, р-н Рыбновский, с/п Пощуповское</i>
2	Площадь объекта \pm величина погрешности определения площади (Р \pm Дельта Р)	<i>36186954 кв.м. \pm 5304 кв.м.</i>
3	Иные характеристики объекта	<i>Вид зоны: 4.2 - Зона сельскохозяйственного использования Номер зоны: -</i>

Раздел 2

Сведения о местоположении границ объекта					
1. Система координат <u>МСК-62</u>					
2. Сведения о характерных точках границ объекта					
Обозначение характерных точек границы	Координаты, м		Метод определения координат характерной точки	Средняя квадратическая погрешность положения характерной точки (Мп), м	Описание обозначения точки на местности (при наличии)
	X	Y			
1	2	3	4	5	6
ЗУ1(1)					
1	468549,5	1333317,33	Картометрический метод	2,50	-
2	468529,4	1333371,54	Картометрический метод	2,50	-
3	468523,55	1333387,01	Картометрический метод	2,50	-
4	468497,62	1333379	Картометрический метод	2,50	-
5	468416,74	1333358,97	Картометрический метод	2,50	-
6	468366,91	1333348,41	Картометрический метод	2,50	-
7	468370,01	1333335,34	Картометрический метод	2,50	-
8	468377,23	1333319,31	Картометрический метод	2,50	-
9	468396,2	1333308,84	Картометрический метод	2,50	-
10	468422,01	1333303,9	Картометрический метод	2,50	-
11	468463,64	1333309,52	Картометрический метод	2,50	-
12	468513,9	1333314,39	Картометрический метод	2,50	-
1	468549,5	1333317,33	Картометрический метод	2,50	-
ЗУ1(2)					
13	467312,79	1323765,65	Картометрический метод	2,50	-
14	467318,15	1324162,86	Картометрический метод	2,50	-
15	467316,89	1324520,37	Картометрический метод	2,50	-
16	467375,63	1324706,52	Картометрический метод	2,50	-
17	467376,5	1325120,39	Картометрический метод	2,50	-
18	467373,39	1325542,6	Картометрический метод	2,50	-
19	467377,46	1326007,69	Картометрический метод	2,50	-
20	467376,09	1326460,13	Картометрический метод	2,50	-
21	467360,37	1326565,99	Картометрический метод	2,50	-
22	467674,78	1326683,66	Картометрический метод	2,50	-
23	468178,36	1326984,42	Картометрический метод	2,50	-
24	468029,41	1327108,78	Картометрический метод	2,50	-
25	467976,43	1327153	Картометрический метод	2,50	-
26	467868,26	1327475,53	Картометрический метод	2,50	-
27	467896,13	1327672,02	Картометрический метод	2,50	-
28	467998,18	1327615,48	Картометрический метод	2,50	-
29	467996,27	1327643,95	Картометрический метод	2,50	-
30	467960,78	1328172,94	Картометрический метод	2,50	-
31	468069,85	1328212,64	Картометрический метод	2,50	-
32	468160,55	1328395,4	Картометрический метод	2,50	-

Сведения о местоположении границ объекта					
33	468296,86	1328500,21	Картометрический метод	2,50	-
34	468265,52	1328639,92	Картометрический метод	2,50	-
35	468173,89	1328577,8	Картометрический метод	2,50	-
36	467386,07	1328460,92	Картометрический метод	2,50	-
37	467324,25	1328779,48	Картометрический метод	2,50	-
38	467282,96	1329035,28	Картометрический метод	2,50	-
39	467240,1	1329335,06	Картометрический метод	2,50	-
40	467199,55	1329598	Картометрический метод	2,50	-
41	467348,54	1329634,34	Картометрический метод	2,50	-
42	467616,91	1329682,44	Картометрический метод	2,50	-
43	467817,52	1329709,02	Картометрический метод	2,50	-
44	467839,85	1329710,85	Картометрический метод	2,50	-
45	467878,3	1329666,18	Картометрический метод	2,50	-
46	467919,1	1329661,87	Картометрический метод	2,50	-
47	468032,86	1329634,51	Картометрический метод	2,50	-
48	468105,36	1329591,31	Картометрический метод	2,50	-
49	468151,48	1329580,01	Картометрический метод	2,50	-
50	468190,47	1329615,17	Картометрический метод	2,50	-
51	468280,3	1329591,89	Картометрический метод	2,50	-
52	468315,65	1329610,66	Картометрический метод	2,50	-
53	468372,66	1329621,7	Картометрический метод	2,50	-
54	468413,04	1329615,59	Картометрический метод	2,50	-
55	468488,19	1329628,67	Картометрический метод	2,50	-
56	468583,31	1329664,72	Картометрический метод	2,50	-
57	468574,18	1330027,95	Картометрический метод	2,50	-
58	468993,14	1329893,14	Картометрический метод	2,50	-
59	468969,78	1329766,45	Картометрический метод	2,50	-
60	469313,75	1329607,06	Картометрический метод	2,50	-
61	469313,64	1329604,41	Картометрический метод	2,50	-
62	469386,64	1329569,27	Картометрический метод	2,50	-
63	469364,34	1329518,43	Картометрический метод	2,50	-
64	469315,68	1329468,21	Картометрический метод	2,50	-
65	469308,96	1329463,11	Картометрический метод	2,50	-
66	469309,93	1329159,01	Картометрический метод	2,50	-
67	469337,48	1329009,72	Картометрический метод	2,50	-
68	469783,53	1329139,44	Картометрический метод	2,50	-
69	469831,53	1329153,4	Картометрический метод	2,50	-
70	469831,12	1329153,56	Картометрический метод	2,50	-
71	469795,92	1329145,46	Картометрический метод	2,50	-
72	469804,13	1329149,42	Картометрический метод	2,50	-
73	469805,19	1329158,74	Картометрический метод	2,50	-
74	469802,48	1329169,21	Картометрический метод	2,50	-
75	469786,76	1329264,94	Картометрический метод	2,50	-
76	469773,37	1329238,75	Картометрический метод	2,50	-
77	469764,57	1329387,99	Картометрический метод	2,50	-
78	469751,71	1329461,89	Картометрический метод	2,50	-
79	469735,41	1329560,56	Картометрический метод	2,50	-
80	469719,73	1329659,34	Картометрический метод	2,50	-

Сведения о местоположении границ объекта

81	469701,06	1329782,95	Картометрический метод	2,50	-
82	469694,56	1329832,56	Картометрический метод	2,50	-
83	469687,95	1329882,13	Картометрический метод	2,50	-
84	469680,17	1329913,31	Картометрический метод	2,50	-
85	469680,19	1329925,39	Картометрический метод	2,50	-
86	469675,61	1329936,76	Картометрический метод	2,50	-
87	469671,6	1329979,39	Картометрический метод	2,50	-
88	469662,51	1330039,46	Картометрический метод	2,50	-
89	469669,21	1330041,22	Картометрический метод	2,50	-
90	469662,5	1330039,53	Картометрический метод	2,50	-
91	469659,82	1330054,61	Картометрический метод	2,50	-
92	469652,07	1330062,96	Картометрический метод	2,50	-
93	469644,85	1330063,68	Картометрический метод	2,50	-
94	469614,09	1330059,69	Картометрический метод	2,50	-
95	469604,22	1330060,6	Картометрический метод	2,50	-
96	469602,71	1330068,38	Картометрический метод	2,50	-
97	469612,05	1330071,75	Картометрический метод	2,50	-
98	469644,64	1330078,49	Картометрический метод	2,50	-
99	469651,34	1330082,35	Картометрический метод	2,50	-
100	469654,5	1330092,57	Картометрический метод	2,50	-
101	469649,31	1330129,25	Картометрический метод	2,50	-
102	469635,13	1330228,39	Картометрический метод	2,50	-
103	469626,63	1330303,02	Картометрический метод	2,50	-
104	469616,51	1330402,5	Картометрический метод	2,50	-
105	469613,42	1330410,46	Картометрический метод	2,50	-
106	469604,06	1330414,44	Картометрический метод	2,50	-
107	469571,19	1330412,89	Картометрический метод	2,50	-
108	469564,39	1330414,6	Картометрический метод	2,50	-
109	469563,6	1330421,13	Картометрический метод	2,50	-
110	469570,16	1330424,32	Картометрический метод	2,50	-
111	469603,99	1330429,23	Картометрический метод	2,50	-
112	469611,44	1330434,15	Картометрический метод	2,50	-
113	469613,28	1330441,3	Картометрический метод	2,50	-
114	469609,95	1330477,46	Картометрический метод	2,50	-
115	469603,91	1330552,31	Картометрический метод	2,50	-
116	469597	1330626,9	Картометрический метод	2,50	-
117	469589,27	1330701,47	Картометрический метод	2,50	-
118	469585,34	1330726,28	Картометрический метод	2,50	-
119	469585,09	1330752,62	Картометрический метод	2,50	-
120	469582,45	1330778,4	Картометрический метод	2,50	-
121	469575,54	1330845,9	Картометрический метод	2,50	-
122	469573,27	1330925,99	Картометрический метод	2,50	-
123	469566,95	1331000,69	Картометрический метод	2,50	-
124	469562,08	1331050,46	Картометрический метод	2,50	-
125	469559,82	1331076,82	Картометрический метод	2,50	-
126	469554,1	1331084,49	Картометрический метод	2,50	-
127	469545,07	1331086,69	Картометрический метод	2,50	-
128	469514,54	1331085,55	Картометрический метод	2,50	-

Сведения о местоположении границ объекта					
129	469507,7	1331087,78	Картометрический метод	2,50	-
130	469507,03	1331095,08	Картометрический метод	2,50	-
131	469513,66	1331098,65	Картометрический метод	2,50	-
132	469540,82	1331102,11	Картометрический метод	2,50	-
133	469554	1331107,8	Картометрический метод	2,50	-
134	469556,12	1331119,49	Картометрический метод	2,50	-
135	469552,85	1331150,03	Картометрический метод	2,50	-
136	469541,16	1331239,6	Картометрический метод	2,50	-
137	469519,78	1331498,38	Картометрический метод	2,50	-
138	469506,34	1331622,13	Картометрический метод	2,50	-
139	469496,14	1331696,11	Картометрический метод	2,50	-
140	469477,42	1331794,06	Картометрический метод	2,50	-
141	469449,94	1331941,53	Картометрический метод	2,50	-
142	469432,22	1332039,96	Картометрический метод	2,50	-
143	469415,09	1332138,21	Картометрический метод	2,50	-
144	469401,32	1332199,31	Картометрический метод	2,50	-
145	469397,39	1332210,69	Картометрический метод	2,50	-
146	469391,42	1332240,97	Картометрический метод	2,50	-
147	469388,06	1332251,97	Картометрический метод	2,50	-
148	469381,05	1332283,69	Картометрический метод	2,50	-
149	469375,6	1332297,56	Картометрический метод	2,50	-
150	469369,3	1332332,12	Картометрический метод	2,50	-
151	469362,91	1332355,95	Картометрический метод	2,50	-
152	469356,55	1332363,24	Картометрический метод	2,50	-
153	469346,99	1332364,5	Картометрический метод	2,50	-
154	469318,18	1332356,41	Картометрический метод	2,50	-
155	469310,86	1332356,8	Картометрический метод	2,50	-
156	469309,14	1332362,45	Картометрический метод	2,50	-
157	469314,74	1332367,02	Картометрический метод	2,50	-
158	469338,94	1332375,67	Картометрический метод	2,50	-
159	469351,03	1332385,91	Картометрический метод	2,50	-
160	469345,67	1332402,91	Картометрический метод	2,50	-
161	469327,54	1332449,46	Картометрический метод	2,50	-
162	469315,22	1332484,78	Картометрический метод	2,50	-
163	469262,06	1332638,46	Картометрический метод	2,50	-
164	469237,47	1332709,32	Картометрический метод	2,50	-
165	469196,71	1332827,12	Картометрический метод	2,50	-
166	469177,54	1332875,48	Картометрический метод	2,50	-
167	469146,95	1332939,54	Картометрический метод	2,50	-
168	469122,81	1332982,52	Картометрический метод	2,50	-
169	469109,28	1333003,09	Картометрический метод	2,50	-
170	469097,74	1333016,94	Картометрический метод	2,50	-
171	469089,46	1333019,28	Картометрический метод	2,50	-
172	469080,77	1333015,98	Картометрический метод	2,50	-
173	469057,65	1332997,51	Картометрический метод	2,50	-
174	469050,53	1332995,2	Картометрический метод	2,50	-
175	469046,92	1332999,67	Картометрический метод	2,50	-
176	469050,41	1333005,91	Картометрический метод	2,50	-

Сведения о местоположении границ объекта					
177	469072,66	1333023,68	Картометрический метод	2,50	-
178	469078,31	1333035,08	Картометрический метод	2,50	-
179	469074,44	1333048,09	Картометрический метод	2,50	-
180	469063,87	1333061,73	Картометрический метод	2,50	-
181	469029,82	1333097,58	Картометрический метод	2,50	-
182	468972,61	1333144,77	Картометрический метод	2,50	-
183	468932,23	1333173,16	Картометрический метод	2,50	-
184	468869,28	1333212,16	Картометрический метод	2,50	-
185	468812,9	1333237,13	Картометрический метод	2,50	-
186	468756,7	1333264,73	Картометрический метод	2,50	-
187	468749,85	1333266,1	Картометрический метод	2,50	-
188	468707,36	1333276,94	Картометрический метод	2,50	-
189	468661,42	1333287,89	Картометрический метод	2,50	-
190	468622,88	1333293,57	Картометрический метод	2,50	-
191	468584,09	1333297,33	Картометрический метод	2,50	-
192	468557,39	1333296,63	Картометрический метод	2,50	-
193	468557,2	1333296,49	Картометрический метод	2,50	-
194	468540,26	1333296,17	Картометрический метод	2,50	-
195	468516,01	1333294,26	Картометрический метод	2,50	-
196	468444,44	1333283,25	Картометрический метод	2,50	-
197	468423,3	1333280,26	Картометрический метод	2,50	-
198	468414,95	1333280,66	Картометрический метод	2,50	-
199	468399,61	1333284,05	Картометрический метод	2,50	-
200	468387,71	1333292,24	Картометрический метод	2,50	-
201	468366,94	1333310,81	Картометрический метод	2,50	-
202	468358,98	1333322,97	Картометрический метод	2,50	-
203	468356,65	1333330,49	Картометрический метод	2,50	-
204	468353,47	1333345,52	Картометрический метод	2,50	-
205	468331,82	1333334,38	Картометрический метод	2,50	-
206	468304,67	1333325,73	Картометрический метод	2,50	-
207	468277,51	1333317,08	Картометрический метод	2,50	-
208	468226,51	1333278,08	Картометрический метод	2,50	-
209	468205,49	1333256,39	Картометрический метод	2,50	-
210	468229,15	1333207,52	Картометрический метод	2,50	-
211	468256,51	1333165,1	Картометрический метод	2,50	-
212	468294,74	1333108,23	Картометрический метод	2,50	-
213	468427,53	1333179,39	Картометрический метод	2,50	-
214	468549,71	1333237,93	Картометрический метод	2,50	-
215	468589,49	1333146,49	Картометрический метод	2,50	-
216	468587,2	1333145,73	Картометрический метод	2,50	-
217	468564,56	1333123,93	Картометрический метод	2,50	-
218	468494,95	1333093	Картометрический метод	2,50	-
219	468489,1	1333090,4	Картометрический метод	2,50	-
220	468496,64	1333074,46	Картометрический метод	2,50	-
221	468425,37	1333046,8	Картометрический метод	2,50	-
222	468375,06	1333031,72	Картометрический метод	2,50	-
223	468330,62	1333021,66	Картометрический метод	2,50	-
224	468318,88	1332934,46	Картометрический метод	2,50	-

Сведения о местоположении границ объекта					
225	468350,74	1332900,92	Картометрический метод	2,50	-
226	468309,66	1332871,58	Картометрический метод	2,50	-
227	468287,02	1332827,14	Картометрический метод	2,50	-
228	468294,56	1332797,79	Картометрический метод	2,50	-
229	468314,69	1332790,24	Картометрический метод	2,50	-
230	468500	1332811,19	Картометрический метод	2,50	-
231	468502,51	1332820,41	Картометрический метод	2,50	-
232	468521,8	1332818,74	Картометрический метод	2,50	-
233	468572,1	1332780,16	Картометрический метод	2,50	-
234	468624,93	1332749,13	Картометрический метод	2,50	-
235	468645,06	1332746,61	Картометрический метод	2,50	-
236	468672,72	1332725,65	Картометрический метод	2,50	-
237	468686,14	1332676,18	Картометрический метод	2,50	-
238	468707,1	1332620,84	Картометрический метод	2,50	-
239	468727,22	1332588,14	Картометрический метод	2,50	-
240	468745,68	1332584,78	Картометрический метод	2,50	-
241	468784,24	1332596,51	Картометрический метод	2,50	-
242	468879,83	1332661,07	Картометрический метод	2,50	-
243	468919,24	1332640,94	Картометрический метод	2,50	-
244	468970,39	1332597,33	Картометрический метод	2,50	-
245	469024,05	1332536,97	Картометрический метод	2,50	-
246	468911,7	1332522,72	Картометрический метод	2,50	-
247	468862,22	1332510,99	Картометрический метод	2,50	-
248	468845,46	1332482,48	Картометрический метод	2,50	-
249	468844,62	1332449,78	Картометрический метод	2,50	-
250	468899,12	1332399,47	Картометрический метод	2,50	-
251	468909,18	1332374,31	Картометрический метод	2,50	-
252	468894,92	1332369,28	Картометрический метод	2,50	-
253	468789,28	1332427,98	Картометрический метод	2,50	-
254	468765,8	1332428,82	Картометрический метод	2,50	-
255	468729,81	1332421,76	Картометрический метод	2,50	-
256	468635,83	1332431,35	Картометрический метод	2,50	-
257	468605,64	1332409,55	Картометрический метод	2,50	-
258	468541,08	1332310,62	Картометрический метод	2,50	-
259	468560,36	1332298,04	Картометрический метод	2,50	-
260	468586,36	1332293,01	Картометрический метод	2,50	-
261	468623,26	1332260,3	Картометрический метод	2,50	-
262	468653,44	1332249,4	Картометрический метод	2,50	-
263	468726,38	1332055,71	Картометрический метод	2,50	-
264	468729,51	1332029,08	Картометрический метод	2,50	-
265	468773,71	1332031,59	Картометрический метод	2,50	-
266	468813,38	1332041,99	Картометрический метод	2,50	-
267	468845,01	1332056,15	Картометрический метод	2,50	-
268	468853,04	1332069,84	Картометрический метод	2,50	-
269	468873,81	1332076,93	Картометрический метод	2,50	-
270	468881,37	1332069,37	Картометрический метод	2,50	-
271	468892,23	1332053,79	Картометрический метод	2,50	-
272	468907,81	1332051,43	Картометрический метод	2,50	-

Сведения о местоположении границ объекта					
273	468949,84	1332054,73	Картометрический метод	2,50	-
274	468987,14	1332075,51	Картометрический метод	2,50	-
275	469009,8	1332109,98	Картометрический метод	2,50	-
276	469034,95	1332142,88	Картометрический метод	2,50	-
277	469070,11	1332155,39	Картометрический метод	2,50	-
278	469082,05	1332146,22	Картометрический метод	2,50	-
279	469099,99	1332142,08	Картометрический метод	2,50	-
280	469116,28	1332146,93	Картометрический метод	2,50	-
281	469136,82	1332161,33	Картометрический метод	2,50	-
282	469157,36	1332167,7	Картометрический метод	2,50	-
283	469181,21	1332168,05	Картометрический метод	2,50	-
284	469203,4	1332182,22	Картометрический метод	2,50	-
285	469230,31	1332180,33	Картометрический метод	2,50	-
286	469249,67	1332187,42	Картометрический метод	2,50	-
287	469283,67	1332201,11	Картометрический метод	2,50	-
288	469313,38	1332226,28	Картометрический метод	2,50	-
289	469344,67	1332233,64	Картометрический метод	2,50	-
290	469337,02	1332191,54	Картометрический метод	2,50	-
291	469318,14	1332176,08	Картометрический метод	2,50	-
292	469299,25	1332177,97	Картометрический метод	2,50	-
293	469282,25	1332170,42	Картометрический метод	2,50	-
294	469269,98	1332161,45	Картометрический метод	2,50	-
295	469268,56	1332143,03	Картометрический метод	2,50	-
296	469257,23	1332129,81	Картометрический метод	2,50	-
297	469247,11	1332122,88	Картометрический метод	2,50	-
298	469218,04	1332128,87	Картометрический метод	2,50	-
299	469192,54	1332122,73	Картометрический метод	2,50	-
300	469186,4	1332108,56	Картометрический метод	2,50	-
301	469184,04	1332082,59	Картометрический метод	2,50	-
302	469188,77	1332071,73	Картометрический метод	2,50	-
303	469207,65	1332048,6	Картометрический метод	2,50	-
304	469200,96	1332028,87	Картометрический метод	2,50	-
305	469186,88	1332021,21	Картометрический метод	2,50	-
306	469173,18	1332024,51	Картометрический метод	2,50	-
307	469162,32	1332043,88	Картометрический метод	2,50	-
308	469146,74	1332054,26	Картометрический метод	2,50	-
309	469123,13	1332067,95	Картометрический метод	2,50	-
310	469101,41	1332067,01	Картометрический метод	2,50	-
311	469083,94	1332056,62	Картометрический метод	2,50	-
312	469066,94	1332041,51	Картометрический метод	2,50	-
313	469063,63	1332033,01	Картометрический метод	2,50	-
314	469072,13	1332024,51	Картометрический метод	2,50	-
315	469083,94	1332020,74	Картометрический метод	2,50	-
316	469108,02	1332016,02	Картометрический метод	2,50	-
317	469121,24	1332004,68	Картометрический метод	2,50	-
318	469125,96	1331990,05	Картометрический метод	2,50	-
319	469123,6	1331971,63	Картометрический метод	2,50	-
320	469123,6	1331953,21	Картометрический метод	2,50	-

Сведения о местоположении границ объекта					
321	469133,99	1331931,96	Картометрический метод	2,50	-
322	469159,96	1331910,72	Картометрический метод	2,50	-
323	469160,7	1331878,81	Картометрический метод	2,50	-
324	469189,15	1331786,2	Картометрический метод	2,50	-
325	469170,63	1331783,55	Картометрический метод	2,50	-
326	469070,06	1331937,68	Картометрический метод	2,50	-
327	469041,91	1331959,94	Картометрический метод	2,50	-
328	469026,57	1331969,15	Картометрический метод	2,50	-
329	469010,98	1331971,75	Картометрический метод	2,50	-
330	468991,39	1331954,28	Картометрический метод	2,50	-
331	468981,71	1331954,51	Картометрический метод	2,50	-
332	468971,56	1331958,76	Картометрический метод	2,50	-
333	468959,95	1331955,4	Картометрический метод	2,50	-
334	468953,85	1331940,58	Картометрический метод	2,50	-
335	468946,53	1331930,43	Картометрический метод	2,50	-
336	468930,71	1331945,54	Картометрический метод	2,50	-
337	468924,57	1331948,61	Картометрический метод	2,50	-
338	468915,13	1331943,89	Картометрический метод	2,50	-
339	468913,48	1331928,54	Картометрический метод	2,50	-
340	468905,92	1331921,93	Картометрический метод	2,50	-
341	468891,76	1331922,4	Картометрический метод	2,50	-
342	468882,32	1331929,01	Картометрический метод	2,50	-
343	468865,79	1331944,6	Картометрический метод	2,50	-
344	468845,96	1331957,11	Картометрический метод	2,50	-
345	468834,62	1331959,47	Картометрический метод	2,50	-
346	468815,97	1331946,25	Картометрический метод	2,50	-
347	468801,57	1331937,99	Картометрический метод	2,50	-
348	468783,63	1331934,21	Картометрический метод	2,50	-
349	468770,4	1331936,1	Картометрический метод	2,50	-
350	468749,39	1331945,78	Картометрический метод	2,50	-
351	468736,04	1331958,84	Картометрический метод	2,50	-
352	468715,4	1331972,69	Картометрический метод	2,50	-
353	468677,39	1331971,75	Картометрический метод	2,50	-
354	468658,54	1331970,62	Картометрический метод	2,50	-
355	468648,9	1331973,83	Картометрический метод	2,50	-
356	468644,71	1331995,32	Картометрический метод	2,50	-
357	468650,51	1332008,08	Картометрический метод	2,50	-
358	468633,51	1332000,08	Картометрический метод	2,50	-
359	468632,26	1331985,68	Картометрический метод	2,50	-
360	468641,53	1331971,86	Картометрический метод	2,50	-
361	468647,44	1331942,53	Картометрический метод	2,50	-
362	468635,35	1331932,76	Картометрический метод	2,50	-
363	468650,53	1331921,96	Картометрический метод	2,50	-
364	468649,76	1331911,93	Картометрический метод	2,50	-
365	468642,69	1331897,01	Картометрический метод	2,50	-
366	468644,64	1331895,99	Картометрический метод	2,50	-
367	468658,42	1331886,34	Картометрический метод	2,50	-
368	468668,71	1331877,17	Картометрический метод	2,50	-

Сведения о местоположении границ объекта					
369	468658,21	1331848,55	Картометрический метод	2,50	-
370	468674,49	1331839,66	Картометрический метод	2,50	-
371	468663,93	1331812,46	Картометрический метод	2,50	-
372	468643,12	1331821,23	Картометрический метод	2,50	-
373	468669,24	1331795,35	Картометрический метод	2,50	-
374	468672,68	1331789,62	Картометрический метод	2,50	-
375	468685,62	1331784,76	Картометрический метод	2,50	-
376	468701,5	1331798,27	Картометрический метод	2,50	-
377	468712,56	1331798,23	Картометрический метод	2,50	-
378	468729,74	1331790,38	Картометрический метод	2,50	-
379	468753,44	1331808,37	Картометрический метод	2,50	-
380	468772,27	1331805,21	Картометрический метод	2,50	-
381	468843,65	1331804,68	Картометрический метод	2,50	-
382	468896,55	1331797,81	Картометрический метод	2,50	-
383	468898,23	1331778,17	Картометрический метод	2,50	-
384	468891,32	1331776,5	Картометрический метод	2,50	-
385	468875,27	1331777,08	Картометрический метод	2,50	-
386	468863,29	1331783,8	Картометрический метод	2,50	-
387	468838,6	1331767,82	Картометрический метод	2,50	-
388	468817,3	1331768,7	Картометрический метод	2,50	-
389	468799,12	1331750,97	Картометрический метод	2,50	-
390	468781,04	1331750,44	Картометрический метод	2,50	-
391	468781,76	1331722,37	Картометрический метод	2,50	-
392	468771,97	1331689	Картометрический метод	2,50	-
393	468776,58	1331667,23	Картометрический метод	2,50	-
394	468792,73	1331665,86	Картометрический метод	2,50	-
395	468805,09	1331661,93	Картометрический метод	2,50	-
396	468829,08	1331657,93	Картометрический метод	2,50	-
397	468842,6	1331650,25	Картометрический метод	2,50	-
398	468854,35	1331655,93	Картометрический метод	2,50	-
399	468866,76	1331660,65	Картометрический метод	2,50	-
400	468893,63	1331666,76	Картометрический метод	2,50	-
401	468912,17	1331662,81	Картометрический метод	2,50	-
402	468978,13	1331667,04	Картометрический метод	2,50	-
403	468996,26	1331580	Картометрический метод	2,50	-
404	468998,57	1331563,14	Картометрический метод	2,50	-
405	468976,05	1331560,34	Картометрический метод	2,50	-
406	468955,91	1331559,42	Картометрический метод	2,50	-
407	468896,8	1331557,19	Картометрический метод	2,50	-
408	468861,02	1331561,85	Картометрический метод	2,50	-
409	468869,84	1331534,35	Картометрический метод	2,50	-
410	468882,59	1331514,45	Картометрический метод	2,50	-
411	468887,62	1331489,75	Картометрический метод	2,50	-
412	468880,58	1331460,87	Картометрический метод	2,50	-
413	468866,43	1331433,64	Картометрический метод	2,50	-
414	468846,08	1331407,67	Картометрический метод	2,50	-
415	468852,35	1331340,67	Картометрический метод	2,50	-
416	468862,3	1331337,57	Картометрический метод	2,50	-

Сведения о местоположении границ объекта					
417	468886,64	1331327,85	Картометрический метод	2,50	-
418	468947,92	1331320,85	Картометрический метод	2,50	-
419	468973,57	1331323	Картометрический метод	2,50	-
420	468983,26	1331308,33	Картометрический метод	2,50	-
421	468916,02	1331289,11	Картометрический метод	2,50	-
422	468910,19	1331293,25	Картометрический метод	2,50	-
423	468827,42	1331295,83	Картометрический метод	2,50	-
424	468680,2	1331305,8	Картометрический метод	2,50	-
425	468653,6	1331278	Картометрический метод	2,50	-
426	468641,94	1331262,09	Картометрический метод	2,50	-
427	468641,94	1331191,19	Картометрический метод	2,50	-
428	468590,22	1331191,32	Картометрический метод	2,50	-
429	468581,39	1331148,81	Картометрический метод	2,50	-
430	468601,93	1331132,19	Картометрический метод	2,50	-
431	468580,4	1330938,63	Картометрический метод	2,50	-
432	468592,33	1330882,72	Картометрический метод	2,50	-
433	468625,76	1330861,25	Картометрический метод	2,50	-
434	468667,66	1330813,75	Картометрический метод	2,50	-
435	468703,29	1330818,11	Картометрический метод	2,50	-
436	468671,42	1330788,76	Картометрический метод	2,50	-
437	468710,38	1330718,33	Картометрический метод	2,50	-
438	468666,93	1330688,74	Картометрический метод	2,50	-
439	468703,11	1330665,94	Картометрический метод	2,50	-
440	468771,62	1330669,1	Картометрический метод	2,50	-
441	468805,13	1330618,03	Картометрический метод	2,50	-
442	468798,67	1330617,19	Картометрический метод	2,50	-
443	468830,51	1330568,08	Картометрический метод	2,50	-
444	468820,51	1330552,08	Картометрический метод	2,50	-
445	468784,51	1330531,08	Картометрический метод	2,50	-
446	468704,51	1330496,08	Картометрический метод	2,50	-
447	468678,44	1330491,19	Картометрический метод	2,50	-
448	468672,52	1330490,08	Картометрический метод	2,50	-
449	468640,52	1330484,08	Картометрический метод	2,50	-
450	468573,94	1330478,6	Картометрический метод	2,50	-
451	468557,88	1330484,6	Картометрический метод	2,50	-
452	468517,6	1330500,24	Картометрический метод	2,50	-
453	468439,48	1330551,02	Картометрический метод	2,50	-
454	468431,01	1330570,67	Картометрический метод	2,50	-
455	468391,72	1330635,92	Картометрический метод	2,50	-
456	468362,16	1330748,04	Картометрический метод	2,50	-
457	468348,1	1330776,16	Картометрический метод	2,50	-
458	468334,76	1330768,95	Картометрический метод	2,50	-
459	468320,76	1330765,7	Картометрический метод	2,50	-
460	468285,73	1330761,57	Картометрический метод	2,50	-
461	468254,54	1330747,87	Картометрический метод	2,50	-
462	468250,58	1330752,73	Картометрический метод	2,50	-
463	468257,61	1330770,04	Картометрический метод	2,50	-
464	468299,79	1330805,54	Картометрический метод	2,50	-

Сведения о местоположении границ объекта

465	468301,03	1330836,73	Картометрический метод	2,50	-
466	468288,8	1330894,22	Картометрический метод	2,50	-
467	468280,14	1330948,12	Картометрический метод	2,50	-
468	468268,96	1330986,13	Картометрический метод	2,50	-
469	468254,9	1331000,04	Картометрический метод	2,50	-
470	468241,74	1331006,52	Картометрический метод	2,50	-
471	468232,78	1331072	Картометрический метод	2,50	-
472	468231,6	1331128,04	Картометрический метод	2,50	-
473	468227,7	1331174,7	Картометрический метод	2,50	-
474	468218,36	1331206,17	Картометрический метод	2,50	-
475	468197,56	1331232,2	Картометрический метод	2,50	-
476	468145,77	1331293,89	Картометрический метод	2,50	-
477	468136,27	1331303,88	Картометрический метод	2,50	-
478	468134,27	1331334,04	Картометрический метод	2,50	-
479	468133,78	1331391,76	Картометрический метод	2,50	-
480	468136	1331427,33	Картометрический метод	2,50	-
481	468168,81	1331445,27	Картометрический метод	2,50	-
482	468208,55	1331461,56	Картометрический метод	2,50	-
483	468228,9	1331476,61	Картометрический метод	2,50	-
484	468237,17	1331488,14	Картометрический метод	2,50	-
485	468235,98	1331506,57	Картометрический метод	2,50	-
486	468216,82	1331512,56	Картометрический метод	2,50	-
487	468156,6	1331503,88	Картометрический метод	2,50	-
488	468091,78	1331482,42	Картометрический метод	2,50	-
489	468050,98	1331464,24	Картометрический метод	2,50	-
490	468038,46	1331458,99	Картометрический метод	2,50	-
491	468017,97	1331447,87	Картометрический метод	2,50	-
492	468000,61	1331447,06	Картометрический метод	2,50	-
493	467986,1	1331457,37	Картометрический метод	2,50	-
494	467970,64	1331475	Картометрический метод	2,50	-
495	467955,71	1331483	Картометрический метод	2,50	-
496	467931,02	1331482,74	Картометрический метод	2,50	-
497	467887,22	1331474,2	Картометрический метод	2,50	-
498	467862,72	1331465,18	Картометрический метод	2,50	-
499	467851,11	1331465,16	Картометрический метод	2,50	-
500	467847,96	1331465,44	Картометрический метод	2,50	-
501	467839,6	1331496,09	Картометрический метод	2,50	-
502	468016,9	1331575,25	Картометрический метод	2,50	-
503	468071,54	1331633,23	Картометрический метод	2,50	-
504	468117,26	1331638,88	Картометрический метод	2,50	-
505	468145,14	1331678,94	Картометрический метод	2,50	-
506	468210,89	1331700,71	Картометрический метод	2,50	-
507	468308,98	1331700,71	Картометрический метод	2,50	-
508	468313,04	1331754,89	Картометрический метод	2,50	-
509	468292,19	1331847,69	Картометрический метод	2,50	-
510	467708,98	1332157,1	Картометрический метод	2,50	-
511	467683,78	1332315,26	Картометрический метод	2,50	-
512	467691,96	1332366,7	Картометрический метод	2,50	-

Сведения о местоположении границ объекта

513	467724,47	1332429,38	Картометрический метод	2,50	-
514	467579,55	1332473,69	Картометрический метод	2,50	-
515	467576,1	1332436,07	Картометрический метод	2,50	-
516	467570,06	1332398,78	Картометрический метод	2,50	-
517	467567,73	1332386,96	Картометрический метод	2,50	-
518	467568,67	1332384,02	Картометрический метод	2,50	-
519	467566,17	1332377,91	Картометрический метод	2,50	-
520	467560,88	1332369,12	Картометрический метод	2,50	-
521	467539,5	1332366,37	Картометрический метод	2,50	-
522	467547,86	1332350,17	Картометрический метод	2,50	-
523	467533,31	1332336,13	Картометрический метод	2,50	-
524	467525,32	1332328,92	Картометрический метод	2,50	-
525	467521,53	1332327,08	Картометрический метод	2,50	-
526	467517,26	1332323,39	Картометрический метод	2,50	-
527	467503,44	1332317	Картометрический метод	2,50	-
528	467498,14	1332313,49	Картометрический метод	2,50	-
529	467477,15	1332309,53	Картометрический метод	2,50	-
530	467465,14	1332307,84	Картометрический метод	2,50	-
531	467447,01	1332305,19	Картометрический метод	2,50	-
532	467436,75	1332302,12	Картометрический метод	2,50	-
533	467397,58	1332294,46	Картометрический метод	2,50	-
534	467378,41	1332290,05	Картометрический метод	2,50	-
535	467353,35	1332286,14	Картометрический метод	2,50	-
536	467299,18	1332276,49	Картометрический метод	2,50	-
537	467282,08	1332274,27	Картометрический метод	2,50	-
538	467240,07	1332265,65	Картометрический метод	2,50	-
539	467205,07	1332257,31	Картометрический метод	2,50	-
540	467198,33	1332253,86	Картометрический метод	2,50	-
541	467190,2	1332246,64	Картометрический метод	2,50	-
542	467172,38	1332230,82	Картометрический метод	2,50	-
543	467165,7	1332219,55	Картометрический метод	2,50	-
544	467154,55	1332198,56	Картометрический метод	2,50	-
545	467109,61	1332046,43	Картометрический метод	2,50	-
546	467082,36	1331954,16	Картометрический метод	2,50	-
547	467076,63	1331932,2	Картометрический метод	2,50	-
548	467070,26	1331906,29	Картометрический метод	2,50	-
549	467054,71	1331849,74	Картометрический метод	2,50	-
550	467043,99	1331818,22	Картометрический метод	2,50	-
551	467027,69	1331766,73	Картометрический метод	2,50	-
552	466998,71	1331667,87	Картометрический метод	2,50	-
553	466983,53	1331616,28	Картометрический метод	2,50	-
554	466967,36	1331562,85	Картометрический метод	2,50	-
555	466952,58	1331510,67	Картометрический метод	2,50	-
556	466940,7	1331469,91	Картометрический метод	2,50	-
557	466921,69	1331402,68	Картометрический метод	2,50	-
558	466911,48	1331368,95	Картометрический метод	2,50	-
559	466902,99	1331339,46	Картометрический метод	2,50	-
560	466890,99	1331297,49	Картометрический метод	2,50	-

Сведения о местоположении границ объекта

561	466871,78	1331230,31	Картометрический метод	2,50	-
562	466862,77	1331200,87	Картометрический метод	2,50	-
563	466847,65	1331150,82	Картометрический метод	2,50	-
564	466838	1331117,36	Картометрический метод	2,50	-
565	466828,2	1331084,95	Картометрический метод	2,50	-
566	466820,55	1331038,74	Картометрический метод	2,50	-
567	466808,59	1331019	Картометрический метод	2,50	-
568	466790,74	1330960,71	Картометрический метод	2,50	-
569	466786,66	1330941,42	Картометрический метод	2,50	-
570	466775,98	1330904,93	Картометрический метод	2,50	-
571	466769,42	1330882,6	Картометрический метод	2,50	-
572	466770,5	1330882,25	Картометрический метод	2,50	-
573	466771,46	1330881,98	Картометрический метод	2,50	-
574	466807,94	1330888,6	Картометрический метод	2,50	-
575	466837,88	1330881,3	Картометрический метод	2,50	-
576	466843,5	1330876,16	Картометрический метод	2,50	-
577	466858,55	1330871,84	Картометрический метод	2,50	-
578	466872,55	1330885,05	Картометрический метод	2,50	-
579	466877,59	1330894,83	Картометрический метод	2,50	-
580	466890,34	1330913,5	Картометрический метод	2,50	-
581	466915,53	1330915,87	Картометрический метод	2,50	-
582	466922,64	1330928,32	Картометрический метод	2,50	-
583	466923,24	1330941,66	Картометрический метод	2,50	-
584	466919,97	1330968,04	Картометрический метод	2,50	-
585	466917,6	1330980,49	Картометрический метод	2,50	-
586	466926,79	1330985,82	Картометрический метод	2,50	-
587	466939,53	1330985,23	Картометрический метод	2,50	-
588	466948,72	1330978,41	Картометрический метод	2,50	-
589	466957,02	1330963,89	Картометрический метод	2,50	-
590	466959,39	1330945,22	Картометрический метод	2,50	-
591	466958,21	1330918,54	Картометрический метод	2,50	-
592	466953,17	1330891,27	Картометрический метод	2,50	-
593	466941,91	1330882,09	Картометрический метод	2,50	-
594	466920,27	1330861,64	Картометрический метод	2,50	-
595	466922,05	1330841,48	Картометрический метод	2,50	-
596	466955,24	1330792,88	Картометрический метод	2,50	-
597	466973,03	1330787,54	Картометрический метод	2,50	-
598	466995,15	1330797,32	Картометрический метод	2,50	-
599	467036,46	1330799,1	Картометрический метод	2,50	-
600	467064,35	1330793,76	Картометрический метод	2,50	-
601	467072,02	1330795,87	Картометрический метод	2,50	-
602	467146	1330610,93	Картометрический метод	2,50	-
603	467258,2	1330582,88	Картометрический метод	2,50	-
604	467229,41	1330528,79	Картометрический метод	2,50	-
605	467234,44	1330512,19	Картометрический метод	2,50	-
606	467243,09	1330503,24	Картометрический метод	2,50	-
607	467282,12	1330482,39	Картометрический метод	2,50	-
608	467322,47	1330452,32	Картометрический метод	2,50	-

Сведения о местоположении границ объекта

609	467326,93	1330429,5	Картометрический метод	2,50	-
610	467323,95	1330412,01	Картометрический метод	2,50	-
611	467312,99	1330406,38	Картометрический метод	2,50	-
612	467296,31	1330403	Картометрический метод	2,50	-
613	467274,24	1330400,43	Картометрический метод	2,50	-
614	467278,27	1330422,57	Картометрический метод	2,50	-
615	467275,48	1330449,48	Картометрический метод	2,50	-
616	467264,78	1330474,16	Картометрический метод	2,50	-
617	467249,43	1330491,42	Картометрический метод	2,50	-
618	467222,31	1330502,47	Картометрический метод	2,50	-
619	467179,43	1330516,18	Картометрический метод	2,50	-
620	467157,17	1330538,04	Картометрический метод	2,50	-
621	467129,25	1330591,71	Картометрический метод	2,50	-
622	467120,17	1330603,06	Картометрический метод	2,50	-
623	467110,76	1330608,71	Картометрический метод	2,50	-
624	467108,56	1330602,13	Картометрический метод	2,50	-
625	467112,37	1330596,81	Картометрический метод	2,50	-
626	467120,83	1330586,23	Картометрический метод	2,50	-
627	467149,03	1330532,02	Картометрический метод	2,50	-
628	467174,11	1330507,4	Картометрический метод	2,50	-
629	467218,91	1330493,05	Картометрический метод	2,50	-
630	467243,51	1330483,04	Картометрический метод	2,50	-
631	467256,39	1330468,37	Картометрический метод	2,50	-
632	467265,69	1330446,92	Картометрический метод	2,50	-
633	467268,17	1330422,96	Картометрический метод	2,50	-
634	467263,44	1330396,87	Картометрический метод	2,50	-
635	467280,14	1330381,14	Картометрический метод	2,50	-
636	467304,15	1330353,76	Картометрический метод	2,50	-
637	467310,15	1330328,13	Картометрический метод	2,50	-
638	467305,24	1330309,85	Картометрический метод	2,50	-
639	467314,35	1330284,81	Картометрический метод	2,50	-
640	467318,72	1330245,9	Картометрический метод	2,50	-
641	467335,81	1330191,13	Картометрический метод	2,50	-
642	467340,12	1330145,88	Картометрический метод	2,50	-
643	467339,22	1330093	Картометрический метод	2,50	-
644	467349,67	1330066,22	Картометрический метод	2,50	-
645	467357,14	1330053,38	Картометрический метод	2,50	-
646	467331,36	1330042,41	Картометрический метод	2,50	-
647	467311,8	1330038,86	Картометрический метод	2,50	-
648	467308,25	1330047,16	Картометрический метод	2,50	-
649	467310,62	1330056,35	Картометрический метод	2,50	-
650	467318,03	1330064,05	Картометрический метод	2,50	-
651	467316,84	1330071,17	Картометрический метод	2,50	-
652	467309,4	1330078,88	Картометрический метод	2,50	-
653	467295,88	1330084,99	Картометрический метод	2,50	-
654	467289,1	1330089,78	Картометрический метод	2,50	-
655	467283,65	1330099,16	Картометрический метод	2,50	-
656	467309,4	1330131,65	Картометрический метод	2,50	-

Сведения о местоположении границ объекта					
657	467307,34	1330141,86	Картометрический метод	2,50	-
658	467265,86	1330190,91	Картометрический метод	2,50	-
659	467286,56	1330199,71	Картометрический метод	2,50	-
660	467299,65	1330210,76	Картометрический метод	2,50	-
661	467295,8	1330225,29	Картометрический метод	2,50	-
662	467273,27	1330236,41	Картометрический метод	2,50	-
663	467272,08	1330267,96	Картометрический метод	2,50	-
664	467280,09	1330280,12	Картометрический метод	2,50	-
665	467277,42	1330313,31	Картометрический метод	2,50	-
666	467264,38	1330347,69	Картометрический метод	2,50	-
667	467248,08	1330370,81	Картометрический метод	2,50	-
668	467232,02	1330377,72	Картометрический метод	2,50	-
669	467133,38	1330407,86	Картометрический метод	2,50	-
670	467093,19	1330435,8	Картометрический метод	2,50	-
671	467108,18	1330443,72	Картометрический метод	2,50	-
672	467129,33	1330449,06	Картометрический метод	2,50	-
673	467159,46	1330434,83	Картометрический метод	2,50	-
674	467184,13	1330422,08	Картометрический метод	2,50	-
675	467231,48	1330407,27	Картометрический метод	2,50	-
676	467252,84	1330408,32	Картометрический метод	2,50	-
677	467259,94	1330418,97	Картометрический метод	2,50	-
678	467249,86	1330436,32	Картометрический метод	2,50	-
679	467224,37	1330460,62	Картометрический метод	2,50	-
680	467204,21	1330472,77	Картометрический метод	2,50	-
681	467157,04	1330475,31	Картометрический метод	2,50	-
682	467130,71	1330480,77	Картометрический метод	2,50	-
683	467104,26	1330493,05	Картометрический метод	2,50	-
684	467094,55	1330505,97	Картометрический метод	2,50	-
685	467098,35	1330517,25	Картометрический метод	2,50	-
686	467096,6	1330528,03	Картометрический метод	2,50	-
687	467084,66	1330546,91	Картометрический метод	2,50	-
688	467072,62	1330580,96	Картометрический метод	2,50	-
689	467058,09	1330600,52	Картометрический метод	2,50	-
690	467050,68	1330624,53	Картометрический метод	2,50	-
691	467036,4	1330645,19	Картометрический метод	2,50	-
692	467010,82	1330622,28	Картометрический метод	2,50	-
693	466927,34	1330695,59	Картометрический метод	2,50	-
694	466914,22	1330717,49	Картометрический метод	2,50	-
695	466877,11	1330742,68	Картометрический метод	2,50	-
696	466885,66	1330752,48	Картометрический метод	2,50	-
697	466891,05	1330771,75	Картометрический метод	2,50	-
698	466893,55	1330796,6	Картометрический метод	2,50	-
699	466855	1330785,8	Картометрический метод	2,50	-
700	466840,33	1330767,65	Картометрический метод	2,50	-
701	466798,45	1330727,39	Картометрический метод	2,50	-
702	466764,13	1330714,72	Картометрический метод	2,50	-
703	466746,76	1330716,81	Картометрический метод	2,50	-
704	466751,62	1330729,82	Картометрический метод	2,50	-

Сведения о местоположении границ объекта

705	466767,63	1330754,12	Картометрический метод	2,50	-
706	466778,3	1330786,13	Картометрический метод	2,50	-
707	466788,08	1330815,77	Картометрический метод	2,50	-
708	466774,44	1330834,3	Картометрический метод	2,50	-
709	466766,14	1330873,1	Картометрический метод	2,50	-
710	466756,92	1330844,24	Картометрический метод	2,50	-
711	466738,84	1330787,93	Картометрический метод	2,50	-
712	466735,16	1330769,07	Картометрический метод	2,50	-
713	466732,78	1330748,23	Картометрический метод	2,50	-
714	466726,36	1330730,89	Картометрический метод	2,50	-
715	466717,24	1330712,93	Картометрический метод	2,50	-
716	466712,42	1330698,97	Картометрический метод	2,50	-
717	466695,28	1330644,16	Картометрический метод	2,50	-
718	466687,92	1330615,74	Картометрический метод	2,50	-
719	466666,43	1330544,52	Картометрический метод	2,50	-
720	466666,12	1330542,59	Картометрический метод	2,50	-
721	466665,57	1330539,19	Картометрический метод	2,50	-
722	466665	1330531,23	Картометрический метод	2,50	-
723	466663,01	1330522,34	Картометрический метод	2,50	-
724	466660,1	1330516,61	Картометрический метод	2,50	-
725	466654,04	1330501,4	Картометрический метод	2,50	-
726	466648,22	1330482,04	Картометрический метод	2,50	-
727	466643,56	1330463,54	Картометрический метод	2,50	-
728	466631,69	1330423,81	Картометрический метод	2,50	-
729	466625,26	1330404,85	Картометрический метод	2,50	-
730	466620,41	1330385,65	Картометрический метод	2,50	-
731	466613,97	1330366,99	Картометрический метод	2,50	-
732	466607,24	1330344,26	Картометрический метод	2,50	-
733	466569,3	1330212,93	Картометрический метод	2,50	-
734	466541,73	1330110,7	Картометрический метод	2,50	-
735	466535,11	1330087,37	Картометрический метод	2,50	-
736	466528,32	1330052,1	Картометрический метод	2,50	-
737	466514,46	1330030,42	Картометрический метод	2,50	-
738	466509,67	1330019,54	Картометрический метод	2,50	-
739	466500,97	1330002,84	Картометрический метод	2,50	-
740	466488,63	1329983,47	Картометрический метод	2,50	-
741	466461,53	1329947,64	Картометрический метод	2,50	-
742	466238,65	1329655,25	Картометрический метод	2,50	-
743	466181,78	1329587,83	Картометрический метод	2,50	-
744	466098,74	1329478,4	Картометрический метод	2,50	-
745	466043,66	1329405,8	Картометрический метод	2,50	-
746	465837,05	1329133,52	Картометрический метод	2,50	-
747	465834,49	1329130,39	Картометрический метод	2,50	-
748	465788,96	1329071,9	Картометрический метод	2,50	-
749	465770,21	1329046,35	Картометрический метод	2,50	-
750	465768,66	1329044,79	Картометрический метод	2,50	-
751	465753,15	1329024,03	Картометрический метод	2,50	-
752	465731,18	1328994,3	Картометрический метод	2,50	-

Сведения о местоположении границ объекта

753	465721,83	1328981,5	Картометрический метод	2,50	-
754	465701,35	1328953,12	Картометрический метод	2,50	-
755	465678,42	1328920,39	Картометрический метод	2,50	-
756	465665,48	1328906,05	Картометрический метод	2,50	-
757	465662,98	1328902,35	Картометрический метод	2,50	-
758	465634,9	1328867,02	Картометрический метод	2,50	-
759	465618,52	1328847,11	Картометрический метод	2,50	-
760	465614,76	1328842,55	Картометрический метод	2,50	-
761	465603,91	1328829,37	Картометрический метод	2,50	-
762	465568,75	1328785,08	Картометрический метод	2,50	-
763	465538,78	1328746,96	Картометрический метод	2,50	-
764	465503,98	1328702,35	Картометрический метод	2,50	-
765	465488,85	1328682,42	Картометрический метод	2,50	-
766	465475,21	1328666,63	Картометрический метод	2,50	-
767	465429,24	1328608,02	Картометрический метод	2,50	-
768	465427,06	1328604,25	Картометрический метод	2,50	-
769	465415,66	1328588,89	Картометрический метод	2,50	-
770	465408,37	1328579,79	Картометрический метод	2,50	-
771	465389,8	1328553,51	Картометрический метод	2,50	-
772	465354,5	1328505,07	Картометрический метод	2,50	-
773	465338,95	1328481,19	Картометрический метод	2,50	-
774	465324,82	1328461,63	Картометрический метод	2,50	-
775	465316,01	1328443,3	Картометрический метод	2,50	-
776	465312,82	1328435,8	Картометрический метод	2,50	-
777	465302,47	1328405,11	Картометрический метод	2,50	-
778	465292,31	1328370,96	Картометрический метод	2,50	-
779	465287,8	1328357,63	Картометрический метод	2,50	-
780	465271,45	1328309,8	Картометрический метод	2,50	-
781	465255,35	1328263,55	Картометрический метод	2,50	-
782	465229,3	1328187,52	Картометрический метод	2,50	-
783	465217,82	1328154,8	Картометрический метод	2,50	-
784	465196,25	1328082,86	Картометрический метод	2,50	-
785	465164,65	1327990,17	Картометрический метод	2,50	-
786	465140,17	1327919,36	Картометрический метод	2,50	-
787	465122,79	1327870,1	Картометрический метод	2,50	-
788	465117,65	1327849,18	Картометрический метод	2,50	-
789	465114,8	1327830,91	Картометрический метод	2,50	-
790	465114,51	1327798,44	Картометрический метод	2,50	-
791	465114,97	1327765,57	Картометрический метод	2,50	-
792	465115,57	1327735,66	Картометрический метод	2,50	-
793	465120,77	1327664,65	Картометрический метод	2,50	-
794	465122,08	1327649,86	Картометрический метод	2,50	-
795	465127,41	1327599,72	Картометрический метод	2,50	-
796	465123,41	1327599,42	Картометрический метод	2,50	-
797	465148,12	1327234,79	Картометрический метод	2,50	-
798	465148,64	1327227,7	Картометрический метод	2,50	-
799	465151,42	1327207,97	Картометрический метод	2,50	-
800	465158,43	1327181,35	Картометрический метод	2,50	-

Сведения о местоположении границ объекта

801	465182,89	1327119,16	Картометрический метод	2,50	-
802	465488,49	1326273,9	Картометрический метод	2,50	-
803	465732,33	1325593,2	Картометрический метод	2,50	-
804	465790,98	1325431,79	Картометрический метод	2,50	-
805	465801,8	1325403,81	Картометрический метод	2,50	-
806	465809,07	1325392,14	Картометрический метод	2,50	-
807	465822,38	1325375,55	Картометрический метод	2,50	-
808	465843,16	1325352,6	Картометрический метод	2,50	-
809	466158,85	1324980,62	Картометрический метод	2,50	-
810	466239,18	1324884,44	Картометрический метод	2,50	-
811	466253,75	1324867,96	Картометрический метод	2,50	-
812	466258,63	1324847,16	Картометрический метод	2,50	-
813	466258,51	1324822,95	Картометрический метод	2,50	-
814	466256,63	1324782,35	Картометрический метод	2,50	-
815	466252,38	1324641,27	Картометрический метод	2,50	-
816	466255,34	1324172,93	Картометрический метод	2,50	-
817	466229,05	1323809,42	Картометрический метод	2,50	-
818	466219,46	1323423,47	Картометрический метод	2,50	-
819	466217,68	1323376,09	Картометрический метод	2,50	-
820	466214,61	1323201,86	Картометрический метод	2,50	-
821	466211,61	1323191,75	Картометрический метод	2,50	-
822	466211,43	1323181,03	Картометрический метод	2,50	-
823	466214	1323156,11	Картометрический метод	2,50	-
824	466318,26	1323214,59	Картометрический метод	2,50	-
13	467312,79	1323765,65	Картометрический метод	2,50	-
837	469447,41	1329951,38	Картометрический метод	2,50	-
838	469406,4	1329959,32	Картометрический метод	2,50	-
839	469364,07	1329951,39	Картометрический метод	2,50	-
840	469291,34	1329942,47	Картометрический метод	2,50	-
841	469223,88	1329956,36	Картометрический метод	2,50	-
842	469187,24	1329963,52	Картометрический метод	2,50	-
843	469068,19	1329942,37	Картометрический метод	2,50	-
844	469025,44	1329936,54	Картометрический метод	2,50	-
845	468910,35	1329954,41	Картометрический метод	2,50	-
846	468876,62	1329932,58	Картометрический метод	2,50	-
847	468796,04	1329957,87	Картометрический метод	2,50	-
848	468715,45	1329983,15	Картометрический метод	2,50	-
849	468725,67	1330015,72	Картометрический метод	2,50	-
850	468810,78	1330023,86	Картометрический метод	2,50	-
851	468920,21	1330069,5	Картометрический метод	2,50	-
852	469142,05	1330065,61	Картометрический метод	2,50	-
853	469259,13	1330052,67	Картометрический метод	2,50	-
854	469362,32	1330023,56	Картометрический метод	2,50	-
855	469467,79	1329977,42	Картометрический метод	2,50	-
856	469482,79	1329982,03	Картометрический метод	2,50	-
857	469447,41	1329951,38	Картометрический метод	2,50	-

Сведения о местоположении границ объекта

857	467051,9	1331019,36	Картометрический метод	2,50	-
858	467040,38	1331017,49	Картометрический метод	2,50	-
859	467024,81	1331003,79	Картометрический метод	2,50	-
860	467007,69	1330986,67	Картометрический метод	2,50	-
861	466991,81	1330964,56	Картометрический метод	2,50	-
862	466984,34	1330937,78	Картометрический метод	2,50	-
863	466986,51	1330923,77	Картометрический метод	2,50	-
864	467001,15	1330919,42	Картометрический метод	2,50	-
865	467015,2	1330929,17	Картометрический метод	2,50	-
866	467024,19	1330952,73	Картометрический метод	2,50	-
867	467034,15	1330976,39	Картометрический метод	2,50	-
868	467051,59	1331008,15	Картометрический метод	2,50	-
857	467051,9	1331019,36	Картометрический метод	2,50	-
869	467033,53	1330911,95	Картометрический метод	2,50	-
870	467033,22	1330930	Картометрический метод	2,50	-
871	467019,69	1330921,78	Картометрический метод	2,50	-
872	466996,6	1330900,37	Картометрический метод	2,50	-
873	466982,78	1330893,26	Картометрический метод	2,50	-
874	466966,59	1330882,99	Картометрический метод	2,50	-
875	466954,35	1330861,19	Картометрический метод	2,50	-
876	466961,61	1330853,1	Картометрический метод	2,50	-
877	466969,43	1330854,09	Картометрический метод	2,50	-
878	467011,42	1330882,99	Картометрический метод	2,50	-
879	467023,26	1330895,44	Картометрический метод	2,50	-
869	467033,53	1330911,95	Картометрический метод	2,50	-
880	467361,66	1330548,73	Картометрический метод	2,50	-
881	467363,28	1330570,2	Картометрический метод	2,50	-
882	467363,19	1330582,51	Картометрический метод	2,50	-
883	467355,08	1330589,89	Картометрический метод	2,50	-
884	467328,99	1330579,65	Картометрический метод	2,50	-
885	467320,7	1330531,17	Картометрический метод	2,50	-
886	467328,98	1330512,62	Картометрический метод	2,50	-
887	467339,87	1330511,57	Картометрический метод	2,50	-
888	467348,2	1330516,98	Картометрический метод	2,50	-
889	467355,81	1330531,17	Картометрический метод	2,50	-
880	467361,66	1330548,73	Картометрический метод	2,50	-
890	467398,63	1330113,24	Картометрический метод	2,50	-
891	467396,55	1330128,06	Картометрический метод	2,50	-
892	467403,67	1330140,51	Картометрический метод	2,50	-
893	467404,66	1330180	Картометрический метод	2,50	-
894	467375,38	1330296,13	Картометрический метод	2,50	-
895	467365,45	1330296,71	Картометрический метод	2,50	-
896	467335,81	1330390,49	Картометрический метод	2,50	-
897	467324,15	1330287,11	Картометрический метод	2,50	-
898	467328,56	1330247,97	Картометрический метод	2,50	-

Сведения о местоположении границ объекта					
899	467345,67	1330193,11	Картометрический метод	2,50	-
900	467350,12	1330146,27	Картометрический метод	2,50	-
901	467349,26	1330094,8	Картометрический метод	2,50	-
902	467357,14	1330075,49	Картометрический метод	2,50	-
903	467376,4	1330085,39	Картометрический метод	2,50	-
904	467391,22	1330099,02	Картометрический метод	2,50	-
890	467398,63	1330113,24	Картометрический метод	2,50	-
905	467397,89	1329934,37	Картометрический метод	2,50	-
906	467310,03	1329972,66	Картометрический метод	2,50	-
907	467291,8	1329938,09	Картометрический метод	2,50	-
905	467397,89	1329934,37	Картометрический метод	2,50	-
908	467388,09	1329981,2	Картометрический метод	2,50	-
909	467416,47	1329937,25	Картометрический метод	2,50	-
910	467429,43	1329944,99	Картометрический метод	2,50	-
911	467437,75	1329929,75	Картометрический метод	2,50	-
912	467440,41	1329921,77	Картометрический метод	2,50	-
913	467542,77	1329861,3	Картометрический метод	2,50	-
914	467561,03	1329854,34	Картометрический метод	2,50	-
915	467600,94	1329840,14	Картометрический метод	2,50	-
916	467648,31	1329830,39	Картометрический метод	2,50	-
917	467647,77	1329835,26	Картометрический метод	2,50	-
918	467607,79	1329848,88	Картометрический метод	2,50	-
919	467559,73	1329866,97	Картометрический метод	2,50	-
920	467514,32	1329888,78	Картометрический метод	2,50	-
921	467466,6	1329925,83	Картометрический метод	2,50	-
922	467423,78	1329976,15	Картометрический метод	2,50	-
923	467380	1330024,33	Картометрический метод	2,50	-
924	467376,97	1330028,98	Картометрический метод	2,50	-
925	467370,41	1330017,74	Картометрический метод	2,50	-
926	467376,35	1329997,14	Картометрический метод	2,50	-
908	467388,09	1329981,2	Картометрический метод	2,50	-
927	467473,55	1329933,09	Картометрический метод	2,50	-
928	467519,62	1329897,33	Картометрический метод	2,50	-
929	467563,67	1329876,17	Картометрический метод	2,50	-
930	467611,17	1329858,3	Картометрический метод	2,50	-
931	467650,99	1329844,72	Картометрический метод	2,50	-
932	467650,81	1329851,93	Картометрический метод	2,50	-
933	467639,96	1329860,54	Картометрический метод	2,50	-
934	467590,3	1329874,74	Картометрический метод	2,50	-
935	467543,3	1329889,82	Картометрический метод	2,50	-
936	467513,11	1329907,52	Картометрический метод	2,50	-
937	467515,61	1329934,68	Картометрический метод	2,50	-
938	467509,59	1329932,81	Картометрический метод	2,50	-
939	467484,76	1329967,89	Картометрический метод	2,50	-
940	467454,56	1329993,86	Картометрический метод	2,50	-

Сведения о местоположении границ объекта					
941	467446,23	1330024,92	Картометрический метод	2,50	-
942	467415,06	1330019,3	Картометрический метод	2,50	-
943	467393,53	1330024,63	Картометрический метод	2,50	-
944	467431,29	1329982,75	Картометрический метод	2,50	-
927	467473,55	1329933,09	Картометрический метод	2,50	-
945	467197,56	1329596,13	Картометрический метод	2,50	-
946	467056,96	1329661,11	Картометрический метод	2,50	-
947	467051,86	1329664,65	Картометрический метод	2,50	-
948	467035,82	1329648,52	Картометрический метод	2,50	-
949	467032,27	1329626,08	Картометрический метод	2,50	-
950	466980,68	1329550,67	Картометрический метод	2,50	-
951	467004,49	1329534,8	Картометрический метод	2,50	-
952	467008,46	1329514,95	Картометрический метод	2,50	-
953	466988,62	1329491,14	Картометрический метод	2,50	-
954	466947,7	1329447,74	Картометрический метод	2,50	-
955	466939,02	1329429,88	Картометрический метод	2,50	-
956	466944,97	1329407,8	Картометрический метод	2,50	-
957	466948,94	1329368,11	Картометрический метод	2,50	-
958	466913,23	1329312,55	Картометрический метод	2,50	-
959	466853,7	1329268,9	Картометрический метод	2,50	-
960	466798,15	1329245,1	Картометрический метод	2,50	-
961	466778,31	1329209,38	Картометрический метод	2,50	-
962	466750,53	1329193,51	Картометрический метод	2,50	-
963	466732,51	1329173,5	Картометрический метод	2,50	-
964	466730,69	1329114,13	Картометрический метод	2,50	-
965	466707,05	1329072,46	Картометрический метод	2,50	-
966	466666,54	1329036,5	Картометрический метод	2,50	-
967	466614,63	1329013,1	Картометрический метод	2,50	-
968	466562,71	1328949,69	Картометрический метод	2,50	-
969	466533,86	1328925,55	Картометрический метод	2,50	-
970	466500,96	1328916,13	Картометрический метод	2,50	-
971	466424,66	1328921,67	Картометрический метод	2,50	-
972	466372,82	1328880,58	Картометрический метод	2,50	-
973	466316,61	1328867,86	Картометрический метод	2,50	-
974	466261,43	1328874,08	Картометрический метод	2,50	-
975	466184,13	1328861,61	Картометрический метод	2,50	-
976	466166,98	1328853,21	Картометрический метод	2,50	-
977	466137,22	1328830,15	Картометрический метод	2,50	-
978	466116,96	1328821,75	Картометрический метод	2,50	-
979	465954,27	1328793,98	Картометрический метод	2,50	-
980	465926,87	1328780,33	Картометрический метод	2,50	-
981	465906,49	1328771,54	Картометрический метод	2,50	-
982	465870,61	1328779,42	Картометрический метод	2,50	-
983	465813,14	1328764,93	Картометрический метод	2,50	-
984	465786,69	1328761,06	Картометрический метод	2,50	-
985	465786,32	1328757,99	Картометрический метод	2,50	-
986	465820,63	1328713,63	Картометрический метод	2,50	-

Сведения о местоположении границ объекта					
987	465836,17	1328665,76	Картометрический метод	2,50	-
988	465839,89	1328634,5	Картометрический метод	2,50	-
989	465838,74	1328595,15	Картометрический метод	2,50	-
990	465823,55	1328543,66	Картометрический метод	2,50	-
991	465819,32	1328495,66	Картометрический метод	2,50	-
992	465840,01	1328461,61	Картометрический метод	2,50	-
993	465859,3	1328513,25	Картометрический метод	2,50	-
994	465876,66	1328542,51	Картометрический метод	2,50	-
995	465894,35	1328558,72	Картометрический метод	2,50	-
996	465935,52	1328543,34	Картометрический метод	2,50	-
997	465950,66	1328545,85	Картометрический метод	2,50	-
998	465949,96	1328549,77	Картометрический метод	2,50	-
999	465933,67	1328585,4	Картометрический метод	2,50	-
1000	465921,03	1328624,18	Картометрический метод	2,50	-
1001	465968,23	1328711,91	Картометрический метод	2,50	-
1002	466012,54	1328719,34	Картометрический метод	2,50	-
1003	466081,9	1328727,44	Картометрический метод	2,50	-
1004	466136,79	1328707,1	Картометрический метод	2,50	-
1005	466203,75	1328741,32	Картометрический метод	2,50	-
1006	466273,03	1328757,36	Картометрический метод	2,50	-
1007	466429,11	1328762,14	Картометрический метод	2,50	-
1008	466427,12	1328657,5	Картометрический метод	2,50	-
1009	466432,58	1328644,36	Картометрический метод	2,50	-
1010	466475,57	1328642,7	Картометрический метод	2,50	-
1011	466557,9	1328650,96	Картометрический метод	2,50	-
1012	466660,58	1328677,25	Картометрический метод	2,50	-
1013	466770,36	1328703,86	Картометрический метод	2,50	-
1014	466790,2	1328703,36	Картометрический метод	2,50	-
1015	466905,61	1328712,28	Картометрический метод	2,50	-
1016	466925,45	1328708,81	Картометрический метод	2,50	-
1017	466931,4	1328729,15	Картометрический метод	2,50	-
1018	466910,07	1328920,15	Картометрический метод	2,50	-
1019	466918,67	1328972,37	Картометрический метод	2,50	-
1020	466941,32	1329035,11	Картометрический метод	2,50	-
1021	466988,77	1329119,36	Картометрический метод	2,50	-
1022	467000,66	1329127,23	Картометрический метод	2,50	-
1023	467060,19	1329194,69	Картометрический метод	2,50	-
1024	467107,8	1329260,17	Картометрический метод	2,50	-
1025	467145,5	1329299,85	Картометрический метод	2,50	-
1026	467181,21	1329315,73	Картометрический метод	2,50	-
1027	467222,88	1329309,77	Картометрический метод	2,50	-
1028	467240,73	1329283,97	Картометрический метод	2,50	-
1029	467251,23	1329235,97	Картометрический метод	2,50	-
1030	467254	1329239	Картометрический метод	2,50	-
1031	467239,76	1329335,06	Картометрический метод	2,50	-
1032	467208,13	1329527,84	Картометрический метод	2,50	-
1033	467176,94	1329510,51	Картометрический метод	2,50	-
1034	467142,57	1329483,03	Картометрический метод	2,50	-

Сведения о местоположении границ объекта					
1035	467111,6	1329446,02	Картометрический метод	2,50	-
1036	467085,39	1329401,46	Картометрический метод	2,50	-
1037	467023,76	1329313,4	Картометрический метод	2,50	-
1038	466964,73	1329247,32	Картометрический метод	2,50	-
1039	466891,63	1329171,6	Картометрический метод	2,50	-
1040	466873,69	1329131,43	Картометрический метод	2,50	-
1041	466858,02	1329082,71	Картометрический метод	2,50	-
1042	466847,42	1329042,06	Картометрический метод	2,50	-
1043	466833,83	1329013,06	Картометрический метод	2,50	-
1044	466816,02	1328990,56	Картометрический метод	2,50	-
1045	466789,78	1328979,33	Картометрический метод	2,50	-
1046	466755,78	1328973,07	Картометрический метод	2,50	-
1047	466721,97	1328968,84	Картометрический метод	2,50	-
1048	466644,63	1328903,6	Картометрический метод	2,50	-
1049	466578,76	1328874,22	Картометрический метод	2,50	-
1050	466490,07	1328847,88	Картометрический метод	2,50	-
1051	466441,83	1328829,47	Картометрический метод	2,50	-
1052	466393,26	1328815,34	Картометрический метод	2,50	-
1053	466346,46	1328804,74	Картометрический метод	2,50	-
1054	466310,46	1328799,47	Картометрический метод	2,50	-
1055	466268,3	1328790,7	Картометрический метод	2,50	-
1056	466230,5	1328786,3	Картометрический метод	2,50	-
1057	466215,74	1328783,84	Картометрический метод	2,50	-
1058	466171,14	1328758,11	Картометрический метод	2,50	-
1059	466148,33	1328741,69	Картометрический метод	2,50	-
1060	466119,66	1328738,92	Картометрический метод	2,50	-
1061	466050,33	1328736,29	Картометрический метод	2,50	-
1062	466004,57	1328732,84	Картометрический метод	2,50	-
1063	465963,27	1328719,07	Картометрический метод	2,50	-
1064	465939,91	1328709,06	Картометрический метод	2,50	-
1065	465915,35	1328681,96	Картометрический метод	2,50	-
1066	465891,6	1328651,16	Картометрический метод	2,50	-
1067	465886,13	1328645,68	Картометрический метод	2,50	-
1068	465879,05	1328652,75	Картометрический метод	2,50	-
1069	465907,67	1328688,38	Картометрический метод	2,50	-
1070	465933,97	1328717,39	Картометрический метод	2,50	-
1071	465959,71	1328728,43	Картометрический метод	2,50	-
1072	466002,59	1328742,72	Картометрический метод	2,50	-
1073	466049,77	1328746,28	Картометрический метод	2,50	-
1074	466118,98	1328748,9	Картометрический метод	2,50	-
1075	466144,67	1328751,39	Картометрический метод	2,50	-
1076	466165,71	1328766,53	Картометрический метод	2,50	-
1077	466212,31	1328793,4	Картометрический метод	2,50	-
1078	466229,1	1328796,2	Картометрический метод	2,50	-
1079	466266,7	1328800,58	Картометрический метод	2,50	-
1080	466308,72	1328809,32	Картометрический метод	2,50	-
1081	466344,63	1328814,58	Картометрический метод	2,50	-
1082	466390,76	1328825,03	Картометрический метод	2,50	-

Сведения о местоположении границ объекта

1083	466438,63	1328838,95	Картометрический метод	2,50	-
1084	466486,85	1328857,36	Картометрический метод	2,50	-
1085	466575,28	1328883,62	Картометрический метод	2,50	-
1086	466639,2	1328912,12	Картометрический метод	2,50	-
1087	466717,91	1328978,4	Картометрический метод	2,50	-
1088	466754,26	1328982,95	Картометрический метод	2,50	-
1089	466786,88	1328988,96	Картометрический метод	2,50	-
1090	466809,75	1328998,76	Картометрический метод	2,50	-
1091	466825,27	1329018,36	Картометрический метод	2,50	-
1092	466837,98	1329045,48	Картометрический метод	2,50	-
1093	466848,42	1329085,51	Картометрический метод	2,50	-
1094	466864,34	1329135,01	Картометрический метод	2,50	-
1095	466883,21	1329177,28	Картометрический метод	2,50	-
1096	466957,4	1329254,12	Картометрический метод	2,50	-
1097	467015,88	1329319,58	Картометрический метод	2,50	-
1098	467076,99	1329406,9	Картометрический метод	2,50	-
1099	467103,4	1329451,8	Картометрический метод	2,50	-
1100	467135,55	1329490,21	Картометрический метод	2,50	-
1101	467171,34	1329518,85	Картометрический метод	2,50	-
1102	467204,58	1329538,36	Картометрический метод	2,50	-
943	467197,56	1329596,13	Картометрический метод	2,50	-
1103	466925,13	1327108,81	Картометрический метод	2,50	-
1104	466908,79	1327068,93	Картометрический метод	2,50	-
1105	466883,79	1327047,41	Картометрический метод	2,50	-
1106	466838,25	1327036,01	Картометрический метод	2,50	-
1107	466755,32	1327067,03	Картометрический метод	2,50	-
1108	466776,15	1327090,84	Картометрический метод	2,50	-
1109	466803,26	1327190,55	Картометрический метод	2,50	-
1110	466812,19	1327198,66	Картометрический метод	2,50	-
1111	466841,95	1327205,27	Картометрический метод	2,50	-
1112	466923,79	1327180,46	Картометрический метод	2,50	-
1113	466943,64	1327237,01	Картометрический метод	2,50	-
1114	467015,39	1327263,13	Картометрический метод	2,50	-
1115	467092,6	1327287,85	Картометрический метод	2,50	-
1116	467094,42	1327270,34	Картометрический метод	2,50	-
1117	466980,26	1327211,26	Картометрический метод	2,50	-
1118	466950,61	1327162,43	Картометрический метод	2,50	-
1119	466925,58	1327150,89	Картометрический метод	2,50	-
1103	466925,13	1327108,81	Картометрический метод	2,50	-
1120	466653,7	1326608,98	Картометрический метод	2,50	-
1121	466792,58	1326951,68	Картометрический метод	2,50	-
1122	466820,67	1326999,09	Картометрический метод	2,50	-
1123	466768,03	1326988,27	Картометрический метод	2,50	-
1124	466749,29	1326979,88	Картометрический метод	2,50	-
1125	466727,6	1326972,48	Картометрический метод	2,50	-
1126	466694,48	1326972,48	Картометрический метод	2,50	-

Сведения о местоположении границ объекта					
1127	466654,78	1326978,9	Картометрический метод	2,50	-
1128	466636,29	1326974,21	Картометрический метод	2,50	-
1129	466587,44	1326956,2	Картометрический метод	2,50	-
1130	466599,22	1326929,25	Картометрический метод	2,50	-
1131	466577,75	1326924,09	Картометрический метод	2,50	-
1132	466559,41	1326914,93	Картометрический метод	2,50	-
1133	466546,65	1326895,27	Картометрический метод	2,50	-
1134	466530,52	1326883,81	Картометрический метод	2,50	-
1135	466509,98	1326881,29	Картометрический метод	2,50	-
1136	466474,3	1326884,81	Картометрический метод	2,50	-
1137	466432,4	1326876,96	Картометрический метод	2,50	-
1138	466410,14	1326867,79	Картометрический метод	2,50	-
1139	466407,08	1326860,13	Картометрический метод	2,50	-
1140	466397,05	1326835,05	Картометрический метод	2,50	-
1141	466390,5	1326825,89	Картометрический метод	2,50	-
1142	466367,14	1326812,81	Картометрический метод	2,50	-
1143	466343,56	1326794,47	Картометрический метод	2,50	-
1144	466325,22	1326787,93	Картометрический метод	2,50	-
1145	466316,05	1326776,14	Картометрический метод	2,50	-
1146	466310,81	1326736,86	Картометрический метод	2,50	-
1147	466306,88	1326692,34	Картометрический метод	2,50	-
1148	466301,64	1326654,37	Картометрический метод	2,50	-
1149	466298,84	1326603,29	Картометрический метод	2,50	-
1150	466358,08	1326596,43	Картометрический метод	2,50	-
1151	466383,87	1326581,88	Картометрический метод	2,50	-
1152	466477,12	1326589,81	Картометрический метод	2,50	-
1153	466511,84	1326569,96	Картометрический метод	2,50	-
1154	466535,11	1326576,58	Картометрический метод	2,50	-
1155	466589,22	1326603,03	Картометрический метод	2,50	-
1156	466634,85	1326610,96	Картометрический метод	2,50	-
1120	466653,7	1326608,98	Картометрический метод	2,50	-
1157	466237,31	1326709,96	Картометрический метод	2,50	-
1158	466197,36	1326675,79	Картометрический метод	2,50	-
1159	466151,83	1326655,85	Картометрический метод	2,50	-
1160	466127,33	1326627,58	Картометрический метод	2,50	-
1161	466108,78	1326617,12	Картометрический метод	2,50	-
1162	466023,73	1326672,9	Картометрический метод	2,50	-
1163	466003,79	1326715,59	Картометрический метод	2,50	-
1164	466029,65	1326721,24	Картометрический метод	2,50	-
1165	466044,06	1326710,72	Картометрический метод	2,50	-
1166	466099,88	1326712,87	Картометрический метод	2,50	-
1167	466207,99	1326717,11	Картометрический метод	2,50	-
1157	466237,21	1326709,96	Картометрический метод	2,50	-
1168	465958,19	1326545,57	Картометрический метод	2,50	-
1169	465941,29	1326587,02	Картометрический метод	2,50	-
1170	465930,54	1326609,65	Картометрический метод	2,50	-

Сведения о местоположении границ объекта					
1171	465853,4	1326596,42	Картометрический метод	2,50	-
1172	465828,04	1326590,5	Картометрический метод	2,50	-
1173	465813,04	1326602,17	Картометрический метод	2,50	-
1174	465799,16	1326676,26	Картометрический метод	2,50	-
1175	465781,8	1326686,68	Картометрический метод	2,50	-
1176	465755,97	1326685,87	Картометрический метод	2,50	-
1177	465757,16	1326676,06	Картометрический метод	2,50	-
1178	465623,22	1326658,51	Картометрический метод	2,50	-
1179	465589,67	1326636,82	Картометрический метод	2,50	-
1180	465602,88	1326649,16	Картометрический метод	2,50	-
1181	465754,94	1326691,44	Картометрический метод	2,50	-
1182	465775	1326693,67	Картометрический метод	2,50	-
1183	465802,79	1326725,41	Картометрический метод	2,50	-
1184	465834,44	1326750,75	Картометрический метод	2,50	-
1185	465840,13	1326730,82	Картометрический метод	2,50	-
1186	465823,07	1326671,04	Картометрический метод	2,50	-
1187	465862,93	1326639,74	Картометрический метод	2,50	-
1188	465882,85	1326671,06	Картометрический метод	2,50	-
1189	465919,85	1326690,99	Картометрический метод	2,50	-
1190	465973,93	1326685,32	Картометрический метод	2,50	-
1191	466005,25	1326639,78	Картометрический метод	2,50	-
1192	466010,96	1326599,93	Картометрический метод	2,50	-
1193	465986,78	1326559,36	Картометрический метод	2,50	-
1168	465958,19	1326545,57	Картометрический метод	2,50	-
1194	466904,45	1326212,18	Картометрический метод	2,50	-
1195	466899,28	1326206,02	Картометрический метод	2,50	-
1196	466872,12	1326171,52	Картометрический метод	2,50	-
1197	466858,95	1326140,29	Картометрический метод	2,50	-
1198	466847,92	1326077,41	Картометрический метод	2,50	-
1199	466783,8	1326075,57	Картометрический метод	2,50	-
1200	466735,51	1326092,32	Картометрический метод	2,50	-
1201	466680,99	1326131,83	Картометрический метод	2,50	-
1202	466748	1326155,47	Картометрический метод	2,50	-
1203	466815,01	1326179,1	Картометрический метод	2,50	-
1194	466904,45	1326212,18	Картометрический метод	2,50	-
1204	466660,16	1326126,01	Картометрический метод	2,50	-
1205	466642,5	1326095,29	Картометрический метод	2,50	-
1206	466611,87	1326141,84	Картометрический метод	2,50	-
1204	466660,16	1326126,01	Картометрический метод	2,50	-
1207	466060,58	1325663,46	Картометрический метод	2,50	-
1208	466042,37	1325620,87	Картометрический метод	2,50	-
1209	465824,69	1325381,62	Картометрический метод	2,50	-
1210	465814,36	1325407,04	Картометрический метод	2,50	-
1211	465919,27	1325528,86	Картометрический метод	2,50	-
1212	466003,91	1325624,4	Картометрический метод	2,50	-

Сведения о местоположении границ объекта

1213	466050,88	1325661,86	Картометрический метод	2,50	-
1207	466060,58	1325663,46	Картометрический метод	2,50	-
ЗУ1(3)					
825	468494,95	1333093	Картометрический метод	2,50	-
826	468453,03	1333136,48	Картометрический метод	2,50	-
827	468427,53	1333179,39	Картометрический метод	2,50	-
828	468294,74	1333108,23	Картометрический метод	2,50	-
829	468296,45	1333103	Картометрический метод	2,50	-
830	468298,74	1333091,49	Картометрический метод	2,50	-
831	468298,65	1333018,13	Картометрический метод	2,50	-
832	468330,62	1333021,66	Картометрический метод	2,50	-
833	468375,06	1333031,72	Картометрический метод	2,50	-
834	468425,37	1333046,8	Картометрический метод	2,50	-
835	468496,64	1333074,46	Картометрический метод	2,50	-
836	468489,1	1333090,4	Картометрический метод	2,50	-
825	468494,95	1333093	Картометрический метод	2,50	-
ЗУ1(4)					
1214	467603,29	1332843,72	Картометрический метод	2,50	-
1215	467572,31	1332838,71	Картометрический метод	2,50	-
1216	467567,15	1332876,29	Картометрический метод	2,50	-
1217	467559,96	1332899,51	Картометрический метод	2,50	-
1218	467553	1332922,02	Картометрический метод	2,50	-
1219	467553,42	1332931,65	Картометрический метод	2,50	-
1220	467529,14	1332973,24	Картометрический метод	2,50	-
1221	467528,92	1332973,42	Картометрический метод	2,50	-
1222	467518,06	1332963,92	Картометрический метод	2,50	-
1223	467514,58	1332961,25	Картометрический метод	2,50	-
1224	467512,68	1332959,8	Картометрический метод	2,50	-
1225	467509,67	1332958,14	Картометрический метод	2,50	-
1226	467505,57	1332955,87	Картометрический метод	2,50	-
1227	467496,12	1332948,79	Картометрический метод	2,50	-
1228	467493,87	1332947,11	Картометрический метод	2,50	-
1229	467488,87	1332944,86	Картометрический метод	2,50	-
1230	467474,22	1332938,27	Картометрический метод	2,50	-
1231	467428,96	1332917,16	Картометрический метод	2,50	-
1232	467425,25	1332915,43	Картометрический метод	2,50	-
1233	467402,32	1332909,71	Картометрический метод	2,50	-
1234	467405,07	1332900,75	Картометрический метод	2,50	-
1235	467421,51	1332861,75	Картометрический метод	2,50	-
1236	467435,27	1332827,37	Картометрический метод	2,50	-
1237	467440,65	1332813,92	Картометрический метод	2,50	-
1238	467442,14	1332810,19	Картометрический метод	2,50	-
1239	467449,91	1332790,77	Картометрический метод	2,50	-
1240	467480,1	1332723,2	Картометрический метод	2,50	-
1241	467486,61	1332708,92	Картометрический метод	2,50	-
1242	467497,45	1332685,13	Картометрический метод	2,50	-
1243	467506,48	1332672,26	Картометрический метод	2,50	-
1244	467547,34	1332599,78	Картометрический метод	2,50	-

Сведения о местоположении границ объекта					
1245	467564,26	1332701,73	Картометрический метод	2,50	-
1246	467586,45	1332719,65	Картометрический метод	2,50	-
1247	467592,71	1332761,23	Картометрический метод	2,50	-
1248	467598,5	1332799,67	Картометрический метод	2,50	-
1249	467599,71	1332814,06	Картометрический метод	2,50	-
1250	467604,59	1332837,1	Картометрический метод	2,50	-
1214	467603,29	1332843,72	Картометрический метод	2,50	-
ЗУ(С)					
1251	467431,43	1332778,69	Картометрический метод	2,50	-
1252	467432,93	1332802,18	Картометрический метод	2,50	-
1253	467416,49	1332817,11	Картометрический метод	2,50	-
1254	467412,33	1332832,89	Картометрический метод	2,50	-
1255	467404,88	1332849,69	Картометрический метод	2,50	-
1256	467392,82	1332878,67	Картометрический метод	2,50	-
1257	467389,94	1332884,91	Картометрический метод	2,50	-
1258	467382,67	1332899,61	Картометрический метод	2,50	-
1259	467382,36	1332899,33	Картометрический метод	2,50	-
1260	467362,93	1332881,91	Картометрический метод	2,50	-
1261	467356,28	1332865,24	Картометрический метод	2,50	-
1262	467358,45	1332863,27	Картометрический метод	2,50	-
1263	467343,7	1332850,78	Картометрический метод	2,50	-
1264	467348,2	1332845,42	Картометрический метод	2,50	-
1265	467341,21	1332840,03	Картометрический метод	2,50	-
1266	467339,62	1332841,18	Картометрический метод	2,50	-
1267	467331,03	1332835,3	Картометрический метод	2,50	-
1268	467330,47	1332835,29	Картометрический метод	2,50	-
1269	467318,2	1332826,21	Картометрический метод	2,50	-
1270	467303,78	1332815,47	Картометрический метод	2,50	-
1271	467301,95	1332818,34	Картометрический метод	2,50	-
1272	467288,53	1332810,89	Картометрический метод	2,50	-
1273	467280,66	1332798,67	Картометрический метод	2,50	-
1274	467277,18	1332790,83	Картометрический метод	2,50	-
1275	467264,01	1332778,11	Картометрический метод	2,50	-
1276	467259,48	1332780,39	Картометрический метод	2,50	-
1277	467244,78	1332767,04	Картометрический метод	2,50	-
1278	467253,86	1332754,46	Картометрический метод	2,50	-
1279	467257,28	1332731,01	Картометрический метод	2,50	-
1280	467250,14	1332717,45	Картометрический метод	2,50	-
1281	467235,43	1332701,63	Картометрический метод	2,50	-
1282	467220,43	1332688,99	Картометрический метод	2,50	-
1283	467205,73	1332681,35	Картометрический метод	2,50	-
1284	467185,96	1332668,63	Картометрический метод	2,50	-
1285	467206,67	1332633,98	Картометрический метод	2,50	-
1286	467186,39	1332624,72	Картометрический метод	2,50	-
1287	467202,41	1332596,11	Картометрический метод	2,50	-
1288	467183,38	1332587,53	Картометрический метод	2,50	-
1289	467169,65	1332606,3	Картометрический метод	2,50	-
1290	467155,54	1332599,19	Картометрический метод	2,50	-

Сведения о местоположении границ объекта

1291	467151,79	1332599,24	Картометрический метод	2,50	-
1292	467140,43	1332594,24	Картометрический метод	2,50	-
1293	467131,84	1332607,02	Картометрический метод	2,50	-
1294	467130,44	1332608,69	Картометрический метод	2,50	-
1295	467119,78	1332599,62	Картометрический метод	2,50	-
1296	467115,83	1332604,14	Картометрический метод	2,50	-
1297	467095,55	1332591,85	Картометрический метод	2,50	-
1298	467096,94	1332590,57	Картометрический метод	2,50	-
1299	467037,57	1332536,28	Картометрический метод	2,50	-
1300	467036,2	1332544,63	Картометрический метод	2,50	-
1301	467015,25	1332530,81	Картометрический метод	2,50	-
1302	467002,39	1332521,09	Картометрический метод	2,50	-
1303	467003,56	1332519,25	Картометрический метод	2,50	-
1304	467048,23	1332449,26	Картометрический метод	2,50	-
1305	467000,45	1332426,28	Картометрический метод	2,50	-
1306	467046,98	1332331,59	Картометрический метод	2,50	-
1307	467201,28	1332395,95	Картометрический метод	2,50	-
1308	467222,75	1332289,01	Картометрический метод	2,50	-
1309	467223,53	1332285,13	Картометрический метод	2,50	-
1310	467333,74	1332306,43	Картометрический метод	2,50	-
1311	467350,43	1332308,85	Картометрический метод	2,50	-
1312	467391,57	1332317,39	Картометрический метод	2,50	-
1313	467407,4	1332321,06	Картометрический метод	2,50	-
1314	467411,32	1332321,85	Картометрический метод	2,50	-
1315	467416,31	1332322,36	Картометрический метод	2,50	-
1316	467446,04	1332328,09	Картометрический метод	2,50	-
1317	467466,09	1332332,85	Картометрический метод	2,50	-
1318	467471,85	1332334	Картометрический метод	2,50	-
1319	467489,53	1332336,44	Картометрический метод	2,50	-
1320	467517	1332346,99	Картометрический метод	2,50	-
1321	467526,29	1332354,12	Картометрический метод	2,50	-
1322	467537,79	1332367,38	Картометрический метод	2,50	-
1323	467542,55	1332375,44	Картометрический метод	2,50	-
1324	467547,79	1332387,18	Картометрический метод	2,50	-
1325	467550,7	1332396,82	Картометрический метод	2,50	-
1326	467554	1332414,03	Картометрический метод	2,50	-
1327	467557,76	1332445,18	Картометрический метод	2,50	-
1328	467560,72	1332471,04	Картометрический метод	2,50	-
1329	467563,74	1332497,62	Картометрический метод	2,50	-
1330	467563,91	1332512,66	Картометрический метод	2,50	-
1331	467560,66	1332529,72	Картометрический метод	2,50	-
1332	467554,28	1332546,12	Картометрический метод	2,50	-
1333	467549,48	1332555,48	Картометрический метод	2,50	-
1334	467527,25	1332595,1	Картометрический метод	2,50	-
1335	467516,58	1332615,01	Картометрический метод	2,50	-
1336	467497,94	1332647,62	Картометрический метод	2,50	-
1337	467487,12	1332667,11	Картометрический метод	2,50	-
1338	467485,3	1332669,61	Картометрический метод	2,50	-

Сведения о местоположении границ объекта					
1339	467481,41	1332677,16	Картометрический метод	2,50	-
1340	467464,93	1332709,03	Картометрический метод	2,50	-
1341	467456,1	1332727,95	Картометрический метод	2,50	-
1342	467451,38	1332736,38	Картометрический метод	2,50	-
1343	467443,16	1332753,9	Картометрический метод	2,50	-
1251	467431,43	1332778,69	Картометрический метод	2,50	-
ЗУЛ(6)					
1344	466644,31	1330563,52	Картометрический метод	2,50	-
1345	466631,82	1330519,3	Картометрический метод	2,50	-
1346	466616	1330465,34	Картометрический метод	2,50	-
1347	466609,39	1330440,7	Картометрический метод	2,50	-
1348	466604,78	1330431,89	Картометрический метод	2,50	-
1349	466593,38	1330390,98	Картометрический метод	2,50	-
1350	466582,93	1330357,17	Картометрический метод	2,50	-
1351	466576,78	1330335,03	Картометрический метод	2,50	-
1352	466567,07	1330296,86	Картометрический метод	2,50	-
1353	466566,63	1330295,5	Картометрический метод	2,50	-
1354	466550,62	1330299,13	Картометрический метод	2,50	-
1355	466542,1	1330303	Картометрический метод	2,50	-
1356	466527	1330299,96	Картометрический метод	2,50	-
1357	466507,82	1330352,63	Картометрический метод	2,50	-
1358	466498,92	1330361,16	Картометрический метод	2,50	-
1359	466489,62	1330359,45	Картометрический метод	2,50	-
1360	466425,5	1330337,83	Картометрический метод	2,50	-
1361	466400,1	1330333,61	Картометрический метод	2,50	-
1362	466351,78	1330353,19	Картометрический метод	2,50	-
1363	466302,55	1330350,27	Картометрический метод	2,50	-
1364	466293,08	1330355,46	Картометрический метод	2,50	-
1365	466269,07	1330381,18	Картометрический метод	2,50	-
1366	466218,02	1330367,76	Картометрический метод	2,50	-
1367	466203,43	1330370,79	Картометрический метод	2,50	-
1368	466190,34	1330377,52	Картометрический метод	2,50	-
1369	466158,88	1330408,38	Картометрический метод	2,50	-
1370	466137,78	1330442,83	Картометрический метод	2,50	-
1371	466113,27	1330469,76	Картометрический метод	2,50	-
1372	466081,42	1330494,32	Картометрический метод	2,50	-
1373	466057,01	1330504,09	Картометрический метод	2,50	-
1374	466036,83	1330506,72	Картометрический метод	2,50	-
1375	466007,83	1330484,63	Картометрический метод	2,50	-
1376	465951,64	1330448,64	Картометрический метод	2,50	-
1377	465914,79	1330443,48	Картометрический метод	2,50	-
1378	465869,36	1330440,74	Картометрический метод	2,50	-
1379	465833,07	1330417,07	Картометрический метод	2,50	-
1380	465796,09	1330386,84	Картометрический метод	2,50	-
1381	465777,12	1330379,39	Картометрический метод	2,50	-
1382	465754,25	1330378,37	Картометрический метод	2,50	-
1383	465741,92	1330382,63	Картометрический метод	2,50	-
1384	465725,49	1330392,96	Картометрический метод	2,50	-

Сведения о местоположении границ объекта					
1385	465710,41	1330404,17	Картометрический метод	2,50	-
1386	465665,01	1330446,74	Картометрический метод	2,50	-
1387	465617,3	1330493,81	Картометрический метод	2,50	-
1388	465631,85	1330517,29	Картометрический метод	2,50	-
1389	465755,75	1330694,03	Картометрический метод	2,50	-
1390	465968,43	1330917,53	Картометрический метод	2,50	-
1391	465977,3	1330929,69	Картометрический метод	2,50	-
1392	466048,82	1330984,69	Картометрический метод	2,50	-
1393	466075,22	1331015,5	Картометрический метод	2,50	-
1394	466160,75	1330941,87	Картометрический метод	2,50	-
1395	466231,06	1330881,35	Картометрический метод	2,50	-
1396	466241,26	1330880,38	Картометрический метод	2,50	-
1397	466396,35	1330745,32	Картометрический метод	2,50	-
1398	466527,31	1330634,19	Картометрический метод	2,50	-
1399	466566,67	1330603,34	Картометрический метод	2,50	-
1400	466626,53	1330546,87	Картометрический метод	2,50	-
1401	466634,04	1330573,15	Картометрический метод	2,50	-
1402	466260,76	1330923,29	Картометрический метод	2,50	-
1403	466414,91	1331384,69	Картометрический метод	2,50	-
1404	466418,25	1331382,01	Картометрический метод	2,50	-
1405	466600,31	1331545,16	Картометрический метод	2,50	-
1406	466651,41	1331572,97	Картометрический метод	2,50	-
1407	466673,68	1331602,83	Картометрический метод	2,50	-
1408	466689,12	1331628,93	Картометрический метод	2,50	-
1409	466677,36	1331659,35	Картометрический метод	2,50	-
1410	466630,32	1331696,25	Картометрический метод	2,50	-
1411	466619,78	1331719,77	Картометрический метод	2,50	-
1412	466627,89	1331747,34	Картометрический метод	2,50	-
1413	466728,46	1331835,73	Картометрический метод	2,50	-
1414	466706,36	1331874,66	Картометрический метод	2,50	-
1415	466652,02	1331877,9	Картометрический метод	2,50	-
1416	466600,12	1331892,51	Картометрический метод	2,50	-
1417	466573,36	1331913,6	Картометрический метод	2,50	-
1418	466551,46	1331939,55	Картометрический метод	2,50	-
1419	466542,54	1331962,26	Картометрический метод	2,50	-
1420	466544,16	1331984,96	Картометрический метод	2,50	-
1421	466558,98	1332009,82	Картометрический метод	2,50	-
1422	466569,3	1332027,14	Картометрический метод	2,50	-
1423	466630,94	1332091,2	Картометрический метод	2,50	-
1424	466634,99	1332101,74	Картометрический метод	2,50	-
1425	466639,04	1332126,88	Картометрический метод	2,50	-
1426	466703,66	1332187,97	Картометрический метод	2,50	-
1427	466729,86	1332208,19	Картометрический метод	2,50	-
1428	466784,16	1332299,4	Картометрический метод	2,50	-
1429	466793,88	1332312,87	Картометрический метод	2,50	-
1430	467114,7	1332161,99	Картометрический метод	2,50	-
1431	467112,34	1332148,16	Картометрический метод	2,50	-
1432	467109,34	1332137,51	Картометрический метод	2,50	-

Сведения о местоположении границ объекта

1433	467107,52	1332128,96	Картометрический метод	2,50	-
1434	467094,42	1332085,36	Картометрический метод	2,50	-
1435	467092,36	1332080,94	Картометрический метод	2,50	-
1436	467081,85	1332044,61	Картометрический метод	2,50	-
1437	467070,57	1332001,06	Картометрический метод	2,50	-
1438	467057,41	1331936,03	Картометрический метод	2,50	-
1439	467047,51	1331925,54	Картометрический метод	2,50	-
1440	467033,31	1331878,84	Картометрический метод	2,50	-
1441	467023,71	1331851,33	Картометрический метод	2,50	-
1442	467018,51	1331831,57	Картометрический метод	2,50	-
1443	467010,44	1331807,22	Картометрический метод	2,50	-
1444	466991,05	1331738,34	Картометрический метод	2,50	-
1445	466979,03	1331692,76	Картометрический метод	2,50	-
1446	466968,25	1331656,72	Картометрический метод	2,50	-
1447	466954,79	1331608,75	Картометрический метод	2,50	-
1448	466941,74	1331564,21	Картометрический метод	2,50	-
1449	466918,61	1331486,68	Картометрический метод	2,50	-
1450	466913,84	1331465,49	Картометрический метод	2,50	-
1451	466908,13	1331446,23	Картометрический метод	2,50	-
1452	466907,13	1331439,99	Картометрический метод	2,50	-
1453	466645,64	1330568,24	Картометрический метод	2,50	-
1454	466644,31	1330563,52	Картометрический метод	2,50	-
ЗУ1(7)					
1454	466634,04	1330573,15	Картометрический метод	2,50	-
1455	466263,33	1330920,86	Картометрический метод	2,50	-
1456	466260,76	1330923,29	Картометрический метод	2,50	-
1457	466256,92	1330909,09	Картометрический метод	2,50	-
1458	466248,51	1330900,11	Картометрический метод	2,50	-
1459	466235,03	1330885,81	Картометрический метод	2,50	-
1460	466231,06	1330881,35	Картометрический метод	2,50	-
1461	466241,26	1330880,38	Картометрический метод	2,50	-
1462	466396,35	1330745,32	Картометрический метод	2,50	-
1463	466327,31	1330634,19	Картометрический метод	2,50	-
1464	466366,67	1330603,34	Картометрический метод	2,50	-
1465	466626,53	1330546,87	Картометрический метод	2,50	-
1454	466634,04	1330573,15	Картометрический метод	2,50	-
ЗУ1(8)					
1466	466510,8	1330078,08	Картометрический метод	2,50	-
1467	466492,12	1330036,07	Картометрический метод	2,50	-
1468	466386,97	1329891,53	Картометрический метод	2,50	-
1469	466179,45	1329623,19	Картометрический метод	2,50	-
1470	466178,81	1329623,61	Картометрический метод	2,50	-
1471	465942,4	1329780,53	Картометрический метод	2,50	-
1472	465949,81	1329790,92	Картометрический метод	2,50	-
1473	465945,46	1329794,03	Картометрический метод	2,50	-
1474	465957,89	1329810,98	Картометрический метод	2,50	-
1475	465986,46	1329861,09	Картометрический метод	2,50	-
1476	466015,02	1329905,18	Картометрический метод	2,50	-

Сведения о местоположении границ объекта

1477	466043,77	1329928,14	Картометрический метод	2,50	-
1478	466058,16	1329924,67	Картометрический метод	2,50	-
1479	466118,4	1329892,01	Картометрический метод	2,50	-
1480	466127,17	1329895,71	Картометрический метод	2,50	-
1481	466207,35	1329993,51	Картометрический метод	2,50	-
1482	466235,95	1330004,5	Картометрический метод	2,50	-
1483	466282,29	1330011,5	Картометрический метод	2,50	-
1484	466326,67	1330009,72	Картометрический метод	2,50	-
1485	466334,29	1330016,31	Картометрический метод	2,50	-
1486	466334,94	1330034,51	Картометрический метод	2,50	-
1487	466344,32	1330052,94	Картометрический метод	2,50	-
1488	466371,46	1330086,71	Картометрический метод	2,50	-
1489	466381,63	1330094,02	Картометрический метод	2,50	-
1490	466399,88	1330119,18	Картометрический метод	2,50	-
1491	466412,13	1330127,24	Картометрический метод	2,50	-
1492	466429,34	1330128,31	Картометрический метод	2,50	-
1493	466461,97	1330123,05	Картометрический метод	2,50	-
1494	466472,22	1330126,72	Картометрический метод	2,50	-
1495	466478,49	1330135,89	Картометрический метод	2,50	-
1496	466482,75	1330150,16	Картометрический метод	2,50	-
1497	466495,85	1330182,8	Картометрический метод	2,50	-
1498	466521,7	1330203,35	Картометрический метод	2,50	-
1499	466536,14	1330208,29	Картометрический метод	2,50	-
1500	466542,15	1330204,55	Картометрический метод	2,50	-
1501	466550,51	1330202,98	Картометрический метод	2,50	-
1466	466510,8	1330078,08	Картометрический метод	2,50	-
3V1(9)					
1502	465098,26	1327620,07	Картометрический метод	2,50	-
1503	465056,97	1327603,03	Картометрический метод	2,50	-
1504	465032,96	1327606,63	Картометрический метод	2,50	-
1505	465006,55	1327633,65	Картометрический метод	2,50	-
1506	465004,15	1327706,28	Картометрический метод	2,50	-
1507	465013,87	1327787,01	Картометрический метод	2,50	-
1508	465017,02	1327813,11	Картометрический метод	2,50	-
1509	465017,56	1327819,82	Картометрический метод	2,50	-
1510	465023,36	1327891,13	Картометрический метод	2,50	-
1511	465052,58	1328064,89	Картометрический метод	2,50	-
1512	465027,81	1328067,75	Картометрический метод	2,50	-
1513	464911,4	1328079,15	Картометрический метод	2,50	-
1514	464746,56	1328094,39	Картометрический метод	2,50	-
1515	464697,42	1328098,58	Картометрический метод	2,50	-
1516	464667,54	1328101,81	Картометрический метод	2,50	-
1517	464667,29	1328103,86	Картометрический метод	2,50	-
1518	464648,7	1328105,22	Картометрический метод	2,50	-
1519	464602,36	1328110,09	Картометрический метод	2,50	-
1520	464610,95	1328132,73	Картометрический метод	2,50	-
1521	464644,18	1328175,18	Картометрический метод	2,50	-
1522	464681,05	1328245,17	Картометрический метод	2,50	-

Сведения о местоположении границ объекта

1523	464701,87	1328290,77	Картометрический метод	2,50	-
1524	464703,57	1328301,79	Картометрический метод	2,50	-
1525	464654,07	1328313,15	Картометрический метод	2,50	-
1526	464695,77	1328372,75	Картометрический метод	2,50	-
1527	464641	1328461,74	Картометрический метод	2,50	-
1528	464620,45	1328507,45	Картометрический метод	2,50	-
1529	464642,58	1328514,11	Картометрический метод	2,50	-
1530	464717,52	1328457,28	Картометрический метод	2,50	-
1531	464746,87	1328428,13	Картометрический метод	2,50	-
1532	464768,77	1328486,27	Картометрический метод	2,50	-
1533	465000,81	1328472,72	Картометрический метод	2,50	-
1534	464891,24	1328615,28	Картометрический метод	2,50	-
1535	464774,84	1328733,92	Картометрический метод	2,50	-
1536	464749,34	1328762,17	Картометрический метод	2,50	-
1537	464728,96	1328758,26	Картометрический метод	2,50	-
1538	464686,1	1328797,06	Картометрический метод	2,50	-
1539	464729,6	1328837,46	Картометрический метод	2,50	-
1540	464741,97	1328816,29	Картометрический метод	2,50	-
1541	464739,49	1328774,26	Картометрический метод	2,50	-
1542	464760,94	1328770,78	Картометрический метод	2,50	-
1543	464774,91	1328755,84	Картометрический метод	2,50	-
1544	464818,65	1328710,17	Картометрический метод	2,50	-
1545	464860,25	1328664,29	Картометрический метод	2,50	-
1546	464925,46	1328592,36	Картометрический метод	2,50	-
1547	465005,36	1328507,77	Картометрический метод	2,50	-
1548	465033,05	1328478,45	Картометрический метод	2,50	-
1549	465215,95	1328295,67	Картометрический метод	2,50	-
1550	465235,08	1328276,55	Картометрический метод	2,50	-
1551	465226,42	1328252,68	Картометрический метод	2,50	-
1552	465217,76	1328228,82	Картометрический метод	2,50	-
1553	465206,12	1328196,28	Картометрический метод	2,50	-
1554	465196,15	1328168,38	Картометрический метод	2,50	-
1555	465183,04	1328122,71	Картометрический метод	2,50	-
1556	465161,69	1328059,53	Картометрический метод	2,50	-
1557	465153,45	1328043,54	Картометрический метод	2,50	-
1558	465151,92	1328031,17	Картометрический метод	2,50	-
1559	465133,97	1327977	Картометрический метод	2,50	-
1560	465098,1	1327872,04	Картометрический метод	2,50	-
1561	465090,45	1327850,33	Картометрический метод	2,50	-
1562	465089,72	1327847,61	Картометрический метод	2,50	-
1563	465087,33	1327829,29	Картометрический метод	2,50	-
1564	465090,43	1327735,92	Картометрический метод	2,50	-
1565	465094,02	1327715,6	Картометрический метод	2,50	-
1566	465097,36	1327662,81	Картометрический метод	2,50	-
1567	465099,13	1327632,12	Картометрический метод	2,50	-
1502	465098,26	1327620,07	Картометрический метод	2,50	-
ЗУ1(10)					
1568	464051,82	1326849,38	Картометрический метод	2,50	-

Сведения о местоположении границ объекта					
1569	464062,48	1326914,37	Картометрический метод	2,50	-
1570	464093,54	1326968,77	Картометрический метод	2,50	-
1571	464028,11	1327063,28	Картометрический метод	2,50	-
1572	464037,04	1327072,01	Картометрический метод	2,50	-
1573	464022,97	1327084,33	Картометрический метод	2,50	-
1574	464015,01	1327091,3	Картометрический метод	2,50	-
1575	464006,43	1327100,28	Картометрический метод	2,50	-
1576	464021,2	1327110,98	Картометрический метод	2,50	-
1577	464018,83	1327122,91	Картометрический метод	2,50	-
1578	464012,32	1327155,65	Картометрический метод	2,50	-
1579	464012,16	1327166,04	Картометрический метод	2,50	-
1580	464020,34	1327146,15	Картометрический метод	2,50	-
1581	464026,8	1327122,71	Картометрический метод	2,50	-
1582	464031,76	1327107,86	Картометрический метод	2,50	-
1583	464043,39	1327098,8	Картометрический метод	2,50	-
1584	464051,57	1327097,96	Картометрический метод	2,50	-
1585	464070,18	1327104,4	Картометрический метод	2,50	-
1586	464108,31	1327117,69	Картометрический метод	2,50	-
1587	464130,6	1327121,43	Картометрический метод	2,50	-
1588	464138,45	1327120,48	Картометрический метод	2,50	-
1589	464155,08	1327124,4	Картометрический метод	2,50	-
1590	464208,98	1327085,32	Картометрический метод	2,50	-
1591	464203,15	1327076,01	Картометрический метод	2,50	-
1592	464179,54	1327038,33	Картометрический метод	2,50	-
1593	464274,55	1326980,66	Картометрический метод	2,50	-
1594	464328,92	1326975,55	Картометрический метод	2,50	-
1595	464344,11	1327023,24	Картометрический метод	2,50	-
1596	464355,06	1327037,61	Картометрический метод	2,50	-
1597	464379,46	1327096,36	Картометрический метод	2,50	-
1598	464381,46	1327192,08	Картометрический метод	2,50	-
1599	464393,44	1327194,16	Картометрический метод	2,50	-
1600	464395,28	1327159,45	Картометрический метод	2,50	-
1601	464430,88	1327164,62	Картометрический метод	2,50	-
1602	464448,25	1327189,69	Картометрический метод	2,50	-
1603	464506,43	1327203,69	Картометрический метод	2,50	-
1604	464493,94	1327221,75	Картометрический метод	2,50	-
1605	464521,16	1327227,05	Картометрический метод	2,50	-
1606	464539,09	1327174,01	Картометрический метод	2,50	-
1607	464546,86	1327161,39	Картометрический метод	2,50	-
1608	464630,82	1327034,46	Картометрический метод	2,50	-
1609	464660,14	1326996,12	Картометрический метод	2,50	-
1610	464690,74	1327011,6	Картометрический метод	2,50	-
1611	464911,8	1327135,92	Картометрический метод	2,50	-
1612	464901,03	1327149,61	Картометрический метод	2,50	-
1613	465062,83	1327215,44	Картометрический метод	2,50	-
1614	465087,3	1327206,32	Картометрический метод	2,50	-
1615	465087,4	1327205,58	Картометрический метод	2,50	-
1616	465078,91	1327203,11	Картометрический метод	2,50	-

Сведения о местоположении границ объекта

1617	465079,21	1327202,97	Картометрический метод	2,50	-
1618	465078,8	1327202,06	Картометрический метод	2,50	-
1619	465077,9	1327202,47	Картометрический метод	2,50	-
1620	465078,06	1327202,84	Картометрический метод	2,50	-
1621	465055,51	1327196,08	Картометрический метод	2,50	-
1622	464809,77	1327064,74	Картометрический метод	2,50	-
1623	464732,97	1327021,15	Картометрический метод	2,50	-
1624	464643,98	1326973,58	Картометрический метод	2,50	-
1625	464313,19	1326789,79	Картометрический метод	2,50	-
1626	464234,44	1326915,74	Картометрический метод	2,50	-
1627	464052,41	1326829,19	Картометрический метод	2,50	-
1568	464051,82	1326849,38	Картометрический метод	2,50	-
ЗУ1(11)					
1628	466550,42	1330244,16	Картометрический метод	2,50	-
1629	466566,63	1330295,5	Картометрический метод	2,50	-
1630	466550,62	1330299,13	Картометрический метод	2,50	-
1631	466542,1	1330303	Картометрический метод	2,50	-
1632	466527	1330299,96	Картометрический метод	2,50	-
1633	466540,42	1330259,33	Картометрический метод	2,50	-
1634	466543,84	1330242,21	Картометрический метод	2,50	-
1628	466550,42	1330244,16	Картометрический метод	2,50	-
ЗУ1(12)					
1635	464761,02	1327093,51	Картометрический метод	2,50	-
1636	464751,46	1327107,19	Картометрический метод	2,50	-
1637	464701,14	1327191,77	Картометрический метод	2,50	-
1638	464705,94	1327229	Картометрический метод	2,50	-
1639	464725,23	1327250,47	Картометрический метод	2,50	-
1640	464752,47	1327261,42	Картометрический метод	2,50	-
1641	464761,61	1327258,04	Картометрический метод	2,50	-
1642	464752,47	1327262,48	Картометрический метод	2,50	-
1643	464722,13	1327251,11	Картометрический метод	2,50	-
1644	464704,11	1327226,92	Картометрический метод	2,50	-
1645	464697,47	1327187,56	Картометрический метод	2,50	-
1646	464712,64	1327148,19	Картометрический метод	2,50	-
1647	464754,78	1327089,57	Картометрический метод	2,50	-
1635	464761,02	1327093,51	Картометрический метод	2,50	-
ЗУ1(13)					
1648	462794,19	1324608,21	Картометрический метод	2,50	-
1649	462789,22	1324684,89	Картометрический метод	2,50	-
1650	462792,04	1324698,74	Картометрический метод	2,50	-
1651	462789,97	1324731,75	Картометрический метод	2,50	-
1652	462776,77	1324801,57	Картометрический метод	2,50	-
1653	462776,12	1324907,79	Картометрический метод	2,50	-
1654	462769,79	1324955,28	Картометрический метод	2,50	-
1655	462722	1325008,94	Картометрический метод	2,50	-
1656	462728,94	1325137,77	Картометрический метод	2,50	-
1657	462725,1	1325126,81	Картометрический метод	2,50	-
1658	462719,76	1325111,58	Картометрический метод	2,50	-

Сведения о местоположении границ объекта

1659	462709,09	1325081,11	Картометрический метод	2,50	-
1660	462712,52	1325064,32	Картометрический метод	2,50	-
1661	462706,65	1325056,73	Картометрический метод	2,50	-
1662	462676,02	1325017,12	Картометрический метод	2,50	-
1663	462636,24	1324965,57	Картометрический метод	2,50	-
1664	462409,86	1325162,06	Картометрический метод	2,50	-
1665	462916,93	1325820,05	Картометрический метод	2,50	-
1666	462871,81	1325843,16	Картометрический метод	2,50	-
1667	462866,52	1325845,87	Картометрический метод	2,50	-
1668	462801	1325761,26	Картометрический метод	2,50	-
1669	462655,39	1325573,08	Картометрический метод	2,50	-
1670	462569,93	1325471,38	Картометрический метод	2,50	-
1671	462268,2	1325714,37	Картометрический метод	2,50	-
1672	462347,28	1325809,18	Картометрический метод	2,50	-
1673	462494,7	1325865,42	Картометрический метод	2,50	-
1674	462571,31	1325939,76	Картометрический метод	2,50	-
1675	462644,79	1325956,42	Картометрический метод	2,50	-
1676	462699,46	1325936,36	Картометрический метод	2,50	-
1677	462739,45	1325904,29	Картометрический метод	2,50	-
1678	462747,75	1325899,24	Картометрический метод	2,50	-
1679	462839,8	1325844,27	Картометрический метод	2,50	-
1680	462848,46	1325855,12	Картометрический метод	2,50	-
1681	462830,82	1325864,16	Картометрический метод	2,50	-
1682	462764,18	1325905,55	Картометрический метод	2,50	-
1683	462732,21	1325931,66	Картометрический метод	2,50	-
1684	462729,88	1325933,1	Картометрический метод	2,50	-
1685	462681,8	1325962,8	Картометрический метод	2,50	-
1686	462650,68	1325982,02	Картометрический метод	2,50	-
1687	462593,18	1325975,14	Картометрический метод	2,50	-
1688	462420,78	1325974,15	Картометрический метод	2,50	-
1689	462302,38	1325814,36	Картометрический метод	2,50	-
1690	462038,31	1325718,96	Картометрический метод	2,50	-
1691	461975,42	1325670,24	Картометрический метод	2,50	-
1692	461906,98	1325620,12	Картометрический метод	2,50	-
1693	461855,14	1325614,2	Картометрический метод	2,50	-
1694	461839,83	1325617,93	Картометрический метод	2,50	-
1695	461801,83	1325597,82	Картометрический метод	2,50	-
1696	461754,63	1325567,08	Картометрический метод	2,50	-
1697	461673,83	1325560,97	Картометрический метод	2,50	-
1698	461663,51	1325558,03	Картометрический метод	2,50	-
1699	461652,85	1325553,28	Картометрический метод	2,50	-
1700	461645,49	1325546,37	Картометрический метод	2,50	-
1701	461645,11	1325533,13	Картометрический метод	2,50	-
1702	461649,64	1325522,01	Картометрический метод	2,50	-
1703	462022,38	1325168,36	Картометрический метод	2,50	-
1704	462437,95	1324762,22	Картометрический метод	2,50	-
1705	462440,4	1324768,15	Картометрический метод	2,50	-
1706	462317,2	1324774,63	Картометрический метод	2,50	-

Сведения о местоположении границ объекта

1707	462465,74	1324617,43	Картометрический метод	2,50	-
1708	462414,43	1324551,89	Картометрический метод	2,50	-
1709	462375,18	1324515,71	Картометрический метод	2,50	-
1710	462362,84	1324485,99	Картометрический метод	2,50	-
1711	462329,6	1324443,53	Картометрический метод	2,50	-
1712	462320,96	1324314,45	Картометрический метод	2,50	-
1713	462375,51	1324262,06	Картометрический метод	2,50	-
1714	462450,61	1324297,69	Картометрический метод	2,50	-
1715	462597,01	1324327,93	Картометрический метод	2,50	-
1716	462655,91	1324449,11	Картометрический метод	2,50	-
1648	462794,19	1324608,21	Картометрический метод	2,50	-
ЗУ1(14)					
1717	464067,19	1325628,55	Картометрический метод	2,50	-
1718	463967,84	1325597,7	Картометрический метод	2,50	-
1719	463908,99	1325749,14	Картометрический метод	2,50	-
1720	463906,05	1325757,13	Картометрический метод	2,50	-
1721	463887,99	1325806,15	Картометрический метод	2,50	-
1722	463886,12	1325811,85	Картометрический метод	2,50	-
1723	463883,69	1325818,77	Картометрический метод	2,50	-
1724	463782,79	1325778,51	Картометрический метод	2,50	-
1725	463683,73	1325740,63	Картометрический метод	2,50	-
1726	463625,34	1325891,83	Картометрический метод	2,50	-
1727	463618,75	1325917,54	Картометрический метод	2,50	-
1728	463601,07	1325909,56	Картометрический метод	2,50	-
1729	463586,4	1325920,86	Картометрический метод	2,50	-
1730	463572,65	1325916,43	Картометрический метод	2,50	-
1731	463528,13	1325900,45	Картометрический метод	2,50	-
1732	463467,27	1325877,19	Картометрический метод	2,50	-
1733	463457,83	1325871,13	Картометрический метод	2,50	-
1734	463453,58	1325882,55	Картометрический метод	2,50	-
1735	463445,14	1325889,99	Картометрический метод	2,50	-
1736	463435,15	1325889,44	Картометрический метод	2,50	-
1737	463438,2	1325876,6	Картометрический метод	2,50	-
1738	463307,48	1325827,8	Картометрический метод	2,50	-
1739	463284,39	1325792,06	Картометрический метод	2,50	-
1740	463206,43	1325616,35	Картометрический метод	2,50	-
1741	463094,71	1325512,66	Картометрический метод	2,50	-
1742	463065,82	1325354,69	Картометрический метод	2,50	-
1743	463006,74	1325268,84	Картометрический метод	2,50	-
1744	462964,53	1325023,58	Картометрический метод	2,50	-
1745	462909,2	1324839,72	Картометрический метод	2,50	-
1746	462929,38	1324642,07	Картометрический метод	2,50	-
1747	462894,58	1324465,31	Картометрический метод	2,50	-
1748	462929,38	1324357,43	Картометрический метод	2,50	-
1749	463057,47	1324361,6	Картометрический метод	2,50	-
1750	463161,88	1324407,52	Картометрический метод	2,50	-
1751	463132,64	1324491,03	Картометрический метод	2,50	-
1752	463138,21	1324713,73	Картометрический метод	2,50	-

Сведения о местоположении границ объекта					
1753	463204,34	1324777,75	Картометрический метод	2,50	-
1754	463267,69	1324797,93	Картометрический метод	2,50	-
1755	463207,13	1324894,67	Картометрический метод	2,50	-
1756	463293,45	1324867,52	Картометрический метод	2,50	-
1757	463354,75	1324864,88	Картометрический метод	2,50	-
1758	463369,55	1324810,93	Картометрический метод	2,50	-
1759	463273,46	1324708,81	Картометрический метод	2,50	-
1760	463269,08	1324707,45	Картометрический метод	2,50	-
1761	463292,05	1324631,6	Картометрический метод	2,50	-
1762	463198,78	1324539,05	Картометрический метод	2,50	-
1763	463243,18	1324410,28	Картометрический метод	2,50	-
1764	463332,55	1324416,58	Картометрический метод	2,50	-
1765	463361,67	1324484,75	Картометрический метод	2,50	-
1766	463442,41	1324619,76	Картометрический метод	2,50	-
1767	463491,14	1324657,33	Картометрический метод	2,50	-
1768	463665,17	1324688,17	Картометрический метод	2,50	-
1769	463736,17	1324637,82	Картометрический метод	2,50	-
1770	463820,98	1324862,13	Картометрический метод	2,50	-
1771	463829,63	1324914,84	Картометрический метод	2,50	-
1772	463870,61	1324947,64	Картометрический метод	2,50	-
1773	463948,5	1324923,07	Картометрический метод	2,50	-
1774	463996,7	1324928,91	Картометрический метод	2,50	-
1775	463996,56	1324931,09	Картометрический метод	2,50	-
1776	463997,68	1324931,28	Картометрический метод	2,50	-
1777	463993,57	1324976,37	Картометрический метод	2,50	-
1778	463973,06	1325029,65	Картометрический метод	2,50	-
1779	463973,06	1325062,44	Картометрический метод	2,50	-
1780	464029,58	1325058,91	Картометрический метод	2,50	-
1781	464067,31	1325051,67	Картометрический метод	2,50	-
1782	464107,63	1325075,4	Картометрический метод	2,50	-
1783	464145,59	1325068,29	Картометрический метод	2,50	-
1784	464190,65	1325080,16	Картометрический метод	2,50	-
1785	464193,02	1325096,77	Картометрический метод	2,50	-
1786	464242,82	1325148,97	Картометрический метод	2,50	-
1787	464266,53	1325186,92	Картометрический метод	2,50	-
1788	464276	1325248,6	Картометрический метод	2,50	-
1789	464266,5	1325296,04	Картометрический метод	2,50	-
1790	464183,47	1325338,71	Картометрический метод	2,50	-
1791	464155	1325364,8	Картометрический метод	2,50	-
1792	464166,84	1325407,5	Картометрический метод	2,50	-
1793	464166,82	1325490,52	Картометрический метод	2,50	-
1794	464131,23	1325530,83	Картометрический метод	2,50	-
1795	464088,53	1325559,29	Картометрический метод	2,50	-
1717	464067,19	1325628,55	Картометрический метод	2,50	-
1796	463255,9	1325531,79	Картометрический метод	2,50	-
1797	463202,44	1325508,97	Картометрический метод	2,50	-
1798	463103,44	1325512,05	Картометрический метод	2,50	-

Сведения о местоположении границ объекта					
1799	463098,63	1325491,76	Картометрический метод	2,50	-
1800	463138,88	1325440,3	Картометрический метод	2,50	-
1796	463255,9	1325531,79	Картометрический метод	2,50	-
ЗУ1(15)					
1801	464540,19	1325152,73	Картометрический метод	2,50	-
1802	464545,8	1325124,78	Картометрический метод	2,50	-
1803	464410,92	1325097,94	Картометрический метод	2,50	-
1804	464359,06	1325027,77	Картометрический метод	2,50	-
1805	464363,15	1324989,41	Картометрический метод	2,50	-
1806	464388,37	1324998,2	Картометрический метод	2,50	-
1807	464430,02	1325024,7	Картометрический метод	2,50	-
1808	464483	1325051,78	Картометрический метод	2,50	-
1809	464603,29	1325102,21	Картометрический метод	2,50	-
1810	464626,65	1325114,82	Картометрический метод	2,50	-
1811	464673,35	1325170,34	Картометрический метод	2,50	-
1812	464682,63	1325175,38	Картометрический метод	2,50	-
1813	464688,48	1325175	Картометрический метод	2,50	-
1814	464626,65	1325204,81	Картометрический метод	2,50	-
1815	464630,31	1325211,6	Картометрический метод	2,50	-
1816	464641,56	1325232,45	Картометрический метод	2,50	-
1817	464676,28	1325269,06	Картометрический метод	2,50	-
1818	464673,95	1325372,82	Картометрический метод	2,50	-
1819	464676,21	1325403,89	Картометрический метод	2,50	-
1820	464680,03	1325429,04	Картометрический метод	2,50	-
1821	464692,5	1325502,47	Картометрический метод	2,50	-
1822	464682,8	1325496,93	Картометрический метод	2,50	-
1823	464671,71	1325735,25	Картометрический метод	2,50	-
1824	464717,44	1325768,49	Картометрический метод	2,50	-
1825	464728,53	1325835	Картометрический метод	2,50	-
1826	464718,83	1325891,8	Картометрический метод	2,50	-
1827	464763,17	1326027,59	Картометрический метод	2,50	-
1828	464747,93	1326064,99	Картометрический метод	2,50	-
1829	464797,82	1326198,01	Картометрический метод	2,50	-
1830	464841,68	1326221,15	Картометрический метод	2,50	-
1831	464858,95	1326252,03	Картометрический метод	2,50	-
1832	464875,37	1326246,1	Картометрический метод	2,50	-
1833	464881,32	1326258,5	Картометрический метод	2,50	-
1834	464877,35	1326288,77	Картометрический метод	2,50	-
1835	464863,46	1326345,82	Картометрический метод	2,50	-
1836	464870,41	1326364,17	Картометрический метод	2,50	-
1837	464887,95	1326375,17	Картометрический метод	2,50	-
1838	464978,54	1326374,42	Картометрический метод	2,50	-
1839	465071,29	1326437,25	Картометрический метод	2,50	-
1840	465137,76	1326472,96	Картометрический метод	2,50	-
1841	465145,69	1326469,98	Картометрический метод	2,50	-
1842	465165,82	1326422,77	Картометрический метод	2,50	-
1843	465165,04	1326380,35	Картометрический метод	2,50	-
1844	465120,57	1326346,09	Картометрический метод	2,50	-

Сведения о местоположении границ объекта					
1845	465081,34	1326318,91	Картометрический метод	2,50	-
1846	465077,52	1326315,35	Картометрический метод	2,50	-
1847	465030,46	1326239,73	Картометрический метод	2,50	-
1848	465011,77	1326206,44	Картометрический метод	2,50	-
1849	465027,88	1326168,43	Картометрический метод	2,50	-
1850	465041,8	1326126,84	Картометрический метод	2,50	-
1851	465034,65	1326104,53	Картометрический метод	2,50	-
1852	465022,41	1326083,26	Картометрический метод	2,50	-
1853	465020,63	1326078,28	Картометрический метод	2,50	-
1854	464984,81	1325994,08	Картометрический метод	2,50	-
1855	464973,86	1325974,1	Картометрический метод	2,50	-
1856	464943,78	1325946,4	Картометрический метод	2,50	-
1857	464902,43	1325924,6	Картометрический метод	2,50	-
1858	464936,94	1325820,47	Картометрический метод	2,50	-
1859	464948,83	1325806,95	Картометрический метод	2,50	-
1860	464972,03	1325804,05	Картометрический метод	2,50	-
1861	464979,12	1325798,57	Картометрический метод	2,50	-
1862	464982,99	1325785,36	Картометрический метод	2,50	-
1863	464981,7	1325775,37	Картометрический метод	2,50	-
1864	464964,28	1325751,83	Картометрический метод	2,50	-
1865	464928,58	1325719,43	Картометрический метод	2,50	-
1866	464911,19	1325706,93	Картометрический метод	2,50	-
1867	464846,32	1325650,71	Картометрический метод	2,50	-
1868	464692,5	1325502,47	Картометрический метод	2,50	-
1869	464753,21	1325544,66	Картометрический метод	2,50	-
1870	464797,92	1325583,46	Картометрический метод	2,50	-
1871	464802,65	1325590,83	Картометрический метод	2,50	-
1872	464838,32	1325618,77	Картометрический метод	2,50	-
1873	464889,36	1325643,2	Картометрический метод	2,50	-
1874	464906,06	1325601,26	Картометрический метод	2,50	-
1875	464879,67	1325591,73	Картометрический метод	2,50	-
1876	464873,86	1325542,63	Картометрический метод	2,50	-
1877	464880,85	1325493,41	Картометрический метод	2,50	-
1878	464881,32	1325470,39	Картометрический метод	2,50	-
1879	464873,71	1325440,94	Картометрический метод	2,50	-
1880	464914,63	1325327,45	Картометрический метод	2,50	-
1881	464918,91	1325315,28	Картометрический метод	2,50	-
1882	464923,88	1325301,15	Картометрический метод	2,50	-
1883	464932,82	1325275,74	Картометрический метод	2,50	-
1884	464940,67	1325253,43	Картометрический метод	2,50	-
1885	464942,16	1325250,23	Картометрический метод	2,50	-
1886	464960,68	1325210,47	Картометрический метод	2,50	-
1887	464953,95	1325198,83	Картометрический метод	2,50	-
1888	464972,1	1325194,28	Картометрический метод	2,50	-
1889	464971,34	1325197,06	Картометрический метод	2,50	-
1890	465032,54	1325214,75	Картометрический метод	2,50	-
1891	465234,65	1325289,64	Картометрический метод	2,50	-
1892	465310,23	1325317,93	Картометрический метод	2,50	-

Сведения о местоположении границ объекта

1893	465356,38	1325337,45	Картометрический метод	2,50	-
1894	465379,37	1325347,18	Картометрический метод	2,50	-
1895	465385,32	1325405,47	Картометрический метод	2,50	-
1896	465398,72	1325424,32	Картометрический метод	2,50	-
1897	465406,78	1325423,99	Картометрический метод	2,50	-
1898	465420,88	1325412,99	Картометрический метод	2,50	-
1899	465437,73	1325375,66	Картометрический метод	2,50	-
1900	465421,05	1325374,77	Картометрический метод	2,50	-
1901	465442,02	1325293,26	Картометрический метод	2,50	-
1902	465490,4	1325298,97	Картометрический метод	2,50	-
1903	465493,24	1325321,74	Картометрический метод	2,50	-
1904	465548,13	1325339,81	Картометрический метод	2,50	-
1905	465588,8	1325316,48	Картометрический метод	2,50	-
1906	465588,81	1325273,03	Картометрический метод	2,50	-
1907	465526,29	1325191,74	Картометрический метод	2,50	-
1908	465505,7	1325175,14	Картометрический метод	2,50	-
1909	465475,47	1325166,58	Картометрический метод	2,50	-
1910	465420,1	1325167,36	Картометрический метод	2,50	-
1911	465388,13	1325173,16	Картометрический метод	2,50	-
1912	465330,77	1325196,45	Картометрический метод	2,50	-
1913	465307,08	1325209,08	Картометрический метод	2,50	-
1914	465270,73	1325172,01	Картометрический метод	2,50	-
1915	465456,31	1324990,3	Картометрический метод	2,50	-
1916	465351,71	1324867,52	Картометрический метод	2,50	-
1917	465395,87	1324879,22	Картометрический метод	2,50	-
1918	465578,89	1325096,81	Картометрический метод	2,50	-
1919	465778,48	1324865,45	Картометрический метод	2,50	-
1920	465849,35	1324942,88	Картометрический метод	2,50	-
1921	465879,64	1324964,33	Картометрический метод	2,50	-
1922	465928,87	1324992,09	Картометрический метод	2,50	-
1923	465963,93	1325037,65	Картометрический метод	2,50	-
1924	465965,48	1325036,25	Картометрический метод	2,50	-
1925	465972,42	1325034,36	Картометрический метод	2,50	-
1926	465939,15	1324971,13	Картометрический метод	2,50	-
1927	465890,36	1324880,49	Картометрический метод	2,50	-
1928	465877,11	1324857,15	Картометрический метод	2,50	-
1929	465890,36	1324846,42	Картометрический метод	2,50	-
1930	465923,82	1324838,85	Картометрический метод	2,50	-
1931	465956,64	1324833,18	Картометрический метод	2,50	-
1932	465973,05	1324820,56	Картометрический метод	2,50	-
1933	465988,83	1324806,05	Картометрический метод	2,50	-
1934	465988,2	1324795,32	Картометрический метод	2,50	-
1935	465976,2	1324765,67	Картометрический метод	2,50	-
1936	465967,37	1324754,32	Картометрический метод	2,50	-
1937	465955,55	1324755,03	Картометрический метод	2,50	-
1938	465918,29	1324760,01	Картометрический метод	2,50	-
1939	465891,78	1324756,85	Картометрический метод	2,50	-
1940	465879,13	1324739,82	Картометрический метод	2,50	-

Сведения о местоположении границ объекта

1941	463860,83	1324693,77	Картометрический метод	2,50	-
1942	463848,86	1324676,74	Картометрический метод	2,50	-
1943	463839,39	1324684,31	Картометрический метод	2,50	-
1944	463835,6	1324705,12	Картометрический метод	2,50	-
1945	463828,03	1324744,87	Картометрический метод	2,50	-
1946	463808,46	1324780,83	Картометрический метод	2,50	-
1947	463794,78	1324789,03	Картометрический метод	2,50	-
1948	463751,21	1324790,57	Картометрический метод	2,50	-
1949	463707,68	1324793,44	Картометрический метод	2,50	-
1950	463650,24	1324780,83	Картометрический метод	2,50	-
1951	463631,94	1324738,75	Картометрический метод	2,50	-
1952	463625,53	1324755,98	Картометрический метод	2,50	-
1953	463605,98	1324719,39	Картометрический метод	2,50	-
1954	463582,34	1324686,11	Картометрический метод	2,50	-
1955	463556,46	1324681,07	Картометрический метод	2,50	-
1956	463543,28	1324633,56	Картометрический метод	2,50	-
1957	463535,97	1324630,53	Картометрический метод	2,50	-
1958	463522,45	1324587,95	Картометрический метод	2,50	-
1959	463494,7	1324533,54	Картометрический метод	2,50	-
1960	463453,49	1324442,57	Картометрический метод	2,50	-
1961	463443,66	1324420,87	Картометрический метод	2,50	-
1962	463331,97	1324449,87	Картометрический метод	2,50	-
1963	463341,43	1324468,16	Картометрический метод	2,50	-
1964	463342,06	1324492,77	Картометрический метод	2,50	-
1965	463335,76	1324517,37	Картометрический метод	2,50	-
1966	463320,62	1324535,66	Картометрический метод	2,50	-
1967	463297,59	1324541,02	Картометрический метод	2,50	-
1968	463266,36	1324548,28	Картометрический метод	2,50	-
1969	463224,51	1324560,61	Картометрический метод	2,50	-
1970	463206,43	1324565,94	Картометрический метод	2,50	-
1971	463186,28	1324572,87	Картометрический метод	2,50	-
1972	463180,95	1324570,03	Картометрический метод	2,50	-
1973	463212,01	1324487,08	Картометрический метод	2,50	-
1974	463130,29	1324499,96	Картометрический метод	2,50	-
1975	463021,1	1324526,02	Картометрический метод	2,50	-
1976	464948,08	1324543,45	Картометрический метод	2,50	-
1977	464848,49	1324568,22	Картометрический метод	2,50	-
1978	464736,49	1324593,61	Картометрический метод	2,50	-
1979	464597,32	1324626,1	Картометрический метод	2,50	-
1980	464537,52	1324671,81	Картометрический метод	2,50	-
1981	464521,81	1324697,34	Картометрический метод	2,50	-
1982	464518,04	1324728,96	Картометрический метод	2,50	-
1983	464511,95	1324747,6	Картометрический метод	2,50	-
1984	464505,66	1324730,7	Картометрический метод	2,50	-
1985	464494,98	1324752,11	Картометрический метод	2,50	-
1986	464486,34	1324750,08	Картометрический метод	2,50	-
1987	464461,1	1324731,45	Картометрический метод	2,50	-
1988	464385,82	1324636,05	Картометрический метод	2,50	-

Сведения о местоположении границ объекта

1989	464096,63	1324814,57	Картометрический метод	2,50	-
1990	463949,59	1324658,7	Картометрический метод	2,50	-
1991	464081,47	1324537,14	Картометрический метод	2,50	-
1992	464167,46	1324573,67	Картометрический метод	2,50	-
1993	464181,44	1324511,69	Картометрический метод	2,50	-
1994	464061,88	1324433,55	Картометрический метод	2,50	-
1995	463941,51	1324543,2	Картометрический метод	2,50	-
1996	463716,94	1324468,92	Картометрический метод	2,50	-
1997	463533,57	1324446,32	Картометрический метод	2,50	-
1998	463294,45	1324296,12	Картометрический метод	2,50	-
1999	463349,38	1324229,07	Картометрический метод	2,50	-
2000	463577,19	1324303,36	Картометрический метод	2,50	-
2001	463823,58	1324366,33	Картометрический метод	2,50	-
2002	463855,08	1324142,61	Картометрический метод	2,50	-
2003	463560,22	1324128,91	Картометрический метод	2,50	-
2004	463363,92	1324122,46	Картометрический метод	2,50	-
2005	463242,62	1324193,58	Картометрический метод	2,50	-
2006	463198,76	1324111,46	Картометрический метод	2,50	-
2007	463470,4	1323909,96	Картометрический метод	2,50	-
2008	463441,72	1323869,11	Картометрический метод	2,50	-
2009	463321,68	1323870,29	Картометрический метод	2,50	-
2010	463313,81	1323837,26	Картометрический метод	2,50	-
2011	463402,59	1323795,43	Картометрический метод	2,50	-
2012	463372,63	1323726,91	Картометрический метод	2,50	-
2013	463526,37	1323633,63	Картометрический метод	2,50	-
2014	463610,36	1323486,15	Картометрический метод	2,50	-
2015	463629,34	1323429,19	Картометрический метод	2,50	-
2016	463646,88	1323354,73	Картометрический метод	2,50	-
2017	463672,51	1323326,08	Картометрический метод	2,50	-
2018	463677,36	1323216,23	Картометрический метод	2,50	-
2019	463621,62	1323203,32	Картометрический метод	2,50	-
2020	463460,87	1323172,63	Картометрический метод	2,50	-
2021	463263,75	1323138,73	Картометрический метод	2,50	-
2022	463149,04	1323041,01	Картометрический метод	2,50	-
2023	463047,07	1322560,36	Картометрический метод	2,50	-
2024	463068,99	1322548,97	Картометрический метод	2,50	-
2025	463284,85	1322517,8	Картометрический метод	2,50	-
2026	463595,75	1322375	Картометрический метод	2,50	-
2027	463629,76	1322355,53	Картометрический метод	2,50	-
2028	463892,27	1322373,82	Картометрический метод	2,50	-
2029	464569,67	1322427,55	Картометрический метод	2,50	-
2030	464791,99	1322444,14	Картометрический метод	2,50	-
2031	465014,4	1322455,99	Картометрический метод	2,50	-
2032	465015,69	1322456,06	Картометрический метод	2,50	-
2033	465079,64	1322495,85	Картометрический метод	2,50	-
2034	465241,55	1322589,93	Картометрический метод	2,50	-
2035	465343,45	1322646,22	Картометрический метод	2,50	-
2036	465374,99	1322664,17	Картометрический метод	2,50	-

Сведения о местоположении границ объекта					
2037	463388,42	1322687,84	Картометрический метод	2,50	-
2038	463761,7	1322902,44	Картометрический метод	2,50	-
2039	466199,33	1323147,88	Картометрический метод	2,50	-
2040	466203,97	1323371,44	Картометрический метод	2,50	-
2041	466202,73	1323376,94	Картометрический метод	2,50	-
2042	466206,81	1323574,8	Картометрический метод	2,50	-
2043	466238,03	1324859,58	Картометрический метод	2,50	-
2044	466144,93	1324969,19	Картометрический метод	2,50	-
2045	465863,95	1325300,28	Картометрический метод	2,50	-
2046	465829,62	1325340,73	Картометрический метод	2,50	-
2047	465818,2	1325353,34	Картометрический метод	2,50	-
2048	465808,68	1325363,86	Картометрический метод	2,50	-
2049	465794,35	1325381,71	Картометрический метод	2,50	-
2050	465785,62	1325395,74	Картометрический метод	2,50	-
2051	465774,12	1325425,47	Картометрический метод	2,50	-
2052	465759,85	1325474,13	Картометрический метод	2,50	-
2053	465587,18	1325952,03	Картометрический метод	2,50	-
2054	465136,72	1327194,41	Картометрический метод	2,50	-
2055	465122,46	1327193,22	Картометрический метод	2,50	-
2056	465104,41	1327190,37	Картометрический метод	2,50	-
2057	465084,72	1327186,19	Картометрический метод	2,50	-
2058	465071,45	1327183,52	Картометрический метод	2,50	-
2059	465053,84	1327177,67	Картометрический метод	2,50	-
2060	465038,01	1327169,15	Картометрический метод	2,50	-
2061	465027,01	1327163,7	Картометрический метод	2,50	-
2062	464967,02	1327130,79	Картометрический метод	2,50	-
2063	464819,1	1327048,25	Картометрический метод	2,50	-
2064	464742,15	1327004,51	Картометрический метод	2,50	-
2065	464653,11	1326956,91	Картометрический метод	2,50	-
2066	464424,78	1326828,75	Картометрический метод	2,50	-
2067	464196,45	1326700,59	Картометрический метод	2,50	-
2068	463917,82	1326545,04	Картометрический метод	2,50	-
2069	463919	1326541,98	Картометрический метод	2,50	-
2070	463827,57	1326491,33	Картометрический метод	2,50	-
2071	463832,23	1326483,75	Картометрический метод	2,50	-
2072	463923,04	1326534,76	Картометрический метод	2,50	-
2073	464112,2	1326092,46	Картометрический метод	2,50	-
2074	464011,67	1326053,71	Картометрический метод	2,50	-
2075	464176,9	1325658,92	Картометрический метод	2,50	-
2076	464306,47	1325698,73	Картометрический метод	2,50	-
2077	464272,46	1325838,71	Картометрический метод	2,50	-
2078	464347,43	1325948,64	Картометрический метод	2,50	-
2079	464361,29	1326156,48	Картометрический метод	2,50	-
2080	464441,67	1326103,81	Картометрический метод	2,50	-
2081	464501,26	1325886,28	Картометрический метод	2,50	-
2082	464468	1325799	Картометрический метод	2,50	-
2083	464546,99	1325665,97	Картометрический метод	2,50	-
2084	464468,36	1325525,03	Картометрический метод	2,50	-

Сведения о местоположении границ объекта

2085	464444,46	1325477,2	Картометрический метод	2,50	-
2086	464441,07	1325381,56	Картометрический метод	2,50	-
2087	464420,59	1325337,15	Картометрический метод	2,50	-
2088	464417,2	1325251,76	Картометрический метод	2,50	-
2089	464427,46	1325186,86	Картометрический метод	2,50	-
2090	464485,53	1325190,29	Картометрический метод	2,50	-
2091	464519,69	1325190,3	Картометрический метод	2,50	-
1801	464540,19	1325152,73	Картометрический метод	2,50	-
2092	465604,23	1325412,86	Картометрический метод	2,50	-
2093	465624,16	1325390,09	Картометрический метод	2,50	-
2094	465627,02	1325341,7	Картометрический метод	2,50	-
2095	465607,1	1325333,16	Картометрический метод	2,50	-
2096	465575,6	1325353,53	Картометрический метод	2,50	-
2097	465527,2	1325386,77	Картометрический метод	2,50	-
2098	465538,03	1325398,54	Картометрический метод	2,50	-
2099	465541,38	1325400,03	Картометрический метод	2,50	-
2100	465593,56	1325433,02	Картометрический метод	2,50	-
2101	465605,84	1325430,65	Картометрический метод	2,50	-
2092	465604,23	1325412,86	Картометрический метод	2,50	-
ЗУ1(16)					
2102	465268,17	1322464	Картометрический метод	2,50	-
2103	465340,01	1322602,47	Картометрический метод	2,50	-
2104	465349,63	1322619,44	Картометрический метод	2,50	-
2105	465346,97	1322622,87	Картометрический метод	2,50	-
2106	465324,08	1322612,67	Картометрический метод	2,50	-
2107	465251,3	1322572,46	Картометрический метод	2,50	-
2108	465050,32	1322457,9	Картометрический метод	2,50	-
2109	465081,27	1322459,55	Картометрический метод	2,50	-
2102	465268,17	1322464	Картометрический метод	2,50	-
ЗУ1(17)					
2110	462988,54	1329062,92	Картометрический метод	2,50	-
2111	462883,85	1329113,62	Картометрический метод	2,50	-
2112	462890,26	1329158,22	Картометрический метод	2,50	-
2113	462898,62	1329184,11	Картометрический метод	2,50	-
2114	462907	1329220,23	Картометрический метод	2,50	-
2115	462924,1	1329279,4	Картометрический метод	2,50	-
2116	462948,22	1329341,36	Картометрический метод	2,50	-
2117	462969,81	1329370,56	Картометрический метод	2,50	-
2118	462999,16	1329425,13	Картометрический метод	2,50	-
2119	463005,59	1329439,16	Картометрический метод	2,50	-
2120	463002,9	1329441,81	Картометрический метод	2,50	-
2121	462986,88	1329456,9	Картометрический метод	2,50	-
2122	462922,69	1329360,23	Картометрический метод	2,50	-
2123	462890,17	1329269,37	Картометрический метод	2,50	-
2124	462843,21	1329130,1	Картометрический метод	2,50	-
2125	462851,31	1329094,48	Картометрический метод	2,50	-
2126	462920,95	1329057,23	Картометрический метод	2,50	-

Сведения о местоположении границ объекта

2127	462971,4	1329033,4	Картометрический метод	2,50	-
2128	462972,86	1329036,82	Картометрический метод	2,50	-
2129	462975,84	1329039,72	Картометрический метод	2,50	-
2130	462987,49	1329061,12	Картометрический метод	2,50	-
2110	462988,54	1329062,92	Картометрический метод	2,50	-
ЗУ1(18)					
2131	461194,31	1329086,67	Картометрический метод	2,50	-
2132	461182,53	1329135,31	Картометрический метод	2,50	-
2133	461163,56	1329209,87	Картометрический метод	2,50	-
2134	461125,99	1329270,23	Картометрический метод	2,50	-
2135	461001,21	1329401,52	Картометрический метод	2,50	-
2136	460955,45	1329418,46	Картометрический метод	2,50	-
2137	460874,12	1329421,9	Картометрический метод	2,50	-
2138	460784,16	1329407,76	Картометрический метод	2,50	-
2139	460660,8	1329338,39	Картометрический метод	2,50	-
2140	460569	1329229,75	Картометрический метод	2,50	-
2141	460450,03	1329032,58	Картометрический метод	2,50	-
2142	460336,96	1328906,63	Картометрический метод	2,50	-
2143	460235,16	1328803,02	Картометрический метод	2,50	-
2144	460169,91	1328762,72	Картометрический метод	2,50	-
2145	459989,42	1328690,43	Картометрический метод	2,50	-
2146	459948,29	1328687,18	Картометрический метод	2,50	-
2147	459866,63	1328702,36	Картометрический метод	2,50	-
2148	459761,26	1328766,62	Картометрический метод	2,50	-
2149	459677,75	1328839,26	Картометрический метод	2,50	-
2150	459604,48	1328919,56	Картометрический метод	2,50	-
2151	459582,63	1329030,07	Картометрический метод	2,50	-
2152	459590,34	1329089,2	Картометрический метод	2,50	-
2153	459616,03	1329109,74	Картометрический метод	2,50	-
2154	459703,43	1329131,59	Картометрический метод	2,50	-
2155	459879,48	1329162,42	Картометрический метод	2,50	-
2156	460061,96	1329213,8	Картометрический метод	2,50	-
2157	460193,04	1329265,17	Картометрический метод	2,50	-
2158	460394,79	1329367,97	Картометрический метод	2,50	-
2159	460556,71	1329455,33	Картометрический метод	2,50	-
2160	460868,98	1329693,03	Картометрический метод	2,50	-
2161	461032,18	1329847,23	Картометрический метод	2,50	-
2162	461119,56	1329941,02	Картометрический метод	2,50	-
2163	461161,97	1330010,41	Картометрический метод	2,50	-
2164	461190,24	1330086,24	Картометрический метод	2,50	-
2165	461211,38	1330166,24	Картометрический метод	2,50	-
2166	461201,13	1330206,14	Картометрический метод	2,50	-
2167	461199,09	1330211,6	Картометрический метод	2,50	-
2168	461158,62	1330379,19	Картометрический метод	2,50	-
2169	461112,71	1330428,34	Картометрический метод	2,50	-
2170	461051,97	1330482,71	Картометрический метод	2,50	-
2171	460964,38	1330494,85	Картометрический метод	2,50	-
2172	460936,25	1330503,81	Картометрический метод	2,50	-

Сведения о местоположении границ объекта					
2173	460872,48	1330436,88	Картометрический метод	2,50	-
2174	460734,67	1330291,58	Картометрический метод	2,50	-
2175	460707,36	1330269,85	Картометрический метод	2,50	-
2176	460681,79	1330198,23	Картометрический метод	2,50	-
2177	460614,01	1330175,22	Картометрический метод	2,50	-
2178	460576,93	1330129,18	Картометрический метод	2,50	-
2179	460510,43	1330116,42	Картометрический метод	2,50	-
2180	460473,35	1330066,55	Картометрический метод	2,50	-
2181	460375,53	1330016,03	Картометрический метод	2,50	-
2182	460259,81	1329987,29	Картометрический метод	2,50	-
2183	460195,87	1329971,95	Картометрический метод	2,50	-
2184	460093,57	1329971,95	Картометрический метод	2,50	-
2185	459990	1329992,42	Картометрический метод	2,50	-
2186	459842,94	1330088,35	Картометрический метод	2,50	-
2187	459766,04	1330136,94	Картометрический метод	2,50	-
2188	459640,9	1330350,5	Картометрический метод	2,50	-
2189	459589,76	1330409,33	Картометрический метод	2,50	-
2190	459554	1330582,23	Картометрический метод	2,50	-
2191	459572,65	1330638,95	Картометрический метод	2,50	-
2192	459624,28	1330759,69	Картометрический метод	2,50	-
2193	459660,56	1330775,09	Картометрический метод	2,50	-
2194	459686,94	1330815,95	Картометрический метод	2,50	-
2195	459709,96	1330879,88	Картометрический метод	2,50	-
2196	459773,91	1330914,4	Картометрический метод	2,50	-
2197	459867,27	1330950,2	Картометрический метод	2,50	-
2198	460065,46	1330976,04	Картометрический метод	2,50	-
2199	460155,41	1330984,4	Картометрический метод	2,50	-
2200	460217,74	1330997,89	Картометрический метод	2,50	-
2201	460253,82	1330898,45	Картометрический метод	2,50	-
2202	460133,25	1330888,8	Картометрический метод	2,50	-
2203	460039,89	1330868,34	Картометрический метод	2,50	-
2204	460006,64	1330822,31	Картометрический метод	2,50	-
2205	460059,07	1330826,14	Картометрический метод	2,50	-
2206	460042,45	1330799,3	Картометрический метод	2,50	-
2207	460022,48	1330772,53	Картометрический метод	2,50	-
2208	460024,54	1330695,71	Картометрический метод	2,50	-
2209	460074,42	1330672,68	Картометрический метод	2,50	-
2210	460056,51	1330607,47	Картометрический метод	2,50	-
2211	460088,49	1330574,23	Картометрический метод	2,50	-
2212	460112,44	1330626,04	Картометрический метод	2,50	-
2213	460258,58	1330622,79	Картометрический метод	2,50	-
2214	460271,37	1330584,44	Картометрический метод	2,50	-
2215	460247,07	1330524,36	Картометрический метод	2,50	-
2216	460259,86	1330494,92	Картометрический метод	2,50	-
2217	460336,59	1330479,58	Картометрический метод	2,50	-
2218	460415,75	1330518,07	Картометрический метод	2,50	-
2219	460481,11	1330539,66	Картометрический метод	2,50	-
2220	460490,3	1330600,3	Картометрический метод	2,50	-

Сведения о местоположении границ объекта

2221	460359,21	1330633,73	Картометрический метод	2,50	-
2222	460454,31	1330628,57	Картометрический метод	2,50	-
2223	460526,29	1330626	Картометрический метод	2,50	-
2224	460600,83	1330669,69	Картометрический метод	2,50	-
2225	460572,55	1330723,66	Картометрический метод	2,50	-
2226	460639,39	1330782,77	Картометрический метод	2,50	-
2227	460737,06	1330821,31	Картометрический метод	2,50	-
2228	460667,66	1330996,07	Картометрический метод	2,50	-
2229	460577,7	1330975,53	Картометрический метод	2,50	-
2230	460537,5	1330996,33	Картометрический метод	2,50	-
2231	460511,79	1331036,79	Картометрический метод	2,50	-
2232	460489,94	1331034,24	Картометрический метод	2,50	-
2233	460479,66	1331016,25	Картометрический метод	2,50	-
2234	460448,17	1331018,18	Картометрический метод	2,50	-
2235	460430,82	1331004,04	Картометрический метод	2,50	-
2236	460412,19	1331037,44	Картометрический метод	2,50	-
2237	460453,95	1331061,22	Картометрический метод	2,50	-
2238	460479,02	1331084,34	Картометрический метод	2,50	-
2239	460503,15	1331073,2	Картометрический метод	2,50	-
2240	460629,1	1331122,02	Картометрический метод	2,50	-
2241	460685,66	1331199,12	Картометрический метод	2,50	-
2242	460940,13	1331314,73	Картометрический метод	2,50	-
2243	461096,65	1331387,91	Картометрический метод	2,50	-
2244	461196	1331464,1	Картометрический метод	2,50	-
2245	461244,6	1331558,73	Картометрический метод	2,50	-
2246	461309,83	1331554,87	Картометрический метод	2,50	-
2247	461341,8	1331591,97	Картометрический метод	2,50	-
2248	461389,12	1331613,7	Картометрический метод	2,50	-
2249	461368,65	1331665,96	Картометрический метод	2,50	-
2250	461416,68	1331722	Картометрический метод	2,50	-
2251	461465,51	1331841,49	Картометрический метод	2,50	-
2252	461491,22	1331815,79	Картометрический метод	2,50	-
2253	461533,64	1331804,33	Картометрический метод	2,50	-
2254	461554,2	1331828,63	Картометрический метод	2,50	-
2255	461588,9	1331797,8	Картометрический метод	2,50	-
2256	461647,78	1331785,24	Картометрический метод	2,50	-
2257	461648,42	1331799,38	Картометрический метод	2,50	-
2258	461599,59	1331855,93	Картометрический метод	2,50	-
2259	461543,04	1331894,49	Картометрический метод	2,50	-
2260	461533,64	1331927,57	Картометрический метод	2,50	-
2261	461543,04	1331942,01	Картометрический метод	2,50	-
2262	461607,94	1331904,75	Картометрический метод	2,50	-
2263	461614,6	1331928,85	Картометрический метод	2,50	-
2264	461593,8	1331976,72	Картометрический метод	2,50	-
2265	461576,05	1332014,96	Картометрический метод	2,50	-
2266	461583,76	1332026,54	Картометрический метод	2,50	-
2267	461609,46	1332013,68	Картометрический метод	2,50	-
2268	461648,02	1332116,48	Картометрический метод	2,50	-

Сведения о местоположении границ объекта

2269	461626,17	1332140,9	Картометрический метод	2,50	-
2270	461663,44	1332220,55	Картометрический метод	2,50	-
2271	461704,57	1332232,11	Картометрический метод	2,50	-
2272	461766,26	1332224,41	Картометрический метод	2,50	-
2273	461789,37	1332135,38	Картометрический метод	2,50	-
2274	461761,24	1332043,3	Картометрический метод	2,50	-
2275	461831,58	1332024,13	Картометрический метод	2,50	-
2276	461927,49	1331966,58	Картометрический метод	2,50	-
2277	461951,79	1331921,82	Картометрический метод	2,50	-
2278	462045,42	1331923,74	Картометрический метод	2,50	-
2279	462155,95	1331867,19	Картометрический метод	2,50	-
2280	462212,51	1331913,46	Картометрический метод	2,50	-
2281	462240,78	1331880,03	Картометрический метод	2,50	-
2282	462298,18	1331898,65	Картометрический метод	2,50	-
2283	462315,32	1331898,02	Картометрический метод	2,50	-
2284	462325,6	1331772,08	Картометрический метод	2,50	-
2285	462294,32	1331750,88	Картометрический метод	2,50	-
2286	462216,24	1331755,36	Картометрический метод	2,50	-
2287	462136,56	1331762,14	Картометрический метод	2,50	-
2288	462005,63	1331737,88	Картометрический метод	2,50	-
2289	462004,66	1331722,14	Картометрический метод	2,50	-
2290	462017,2	1331712,18	Картометрический метод	2,50	-
2291	462099,61	1331689,2	Картометрический метод	2,50	-
2292	462121,46	1331646,81	Картометрический метод	2,50	-
2293	462159,47	1331645,71	Картометрический метод	2,50	-
2294	462227,65	1331617,72	Картометрический метод	2,50	-
2295	462255,12	1331637,15	Картометрический метод	2,50	-
2296	462271,19	1331615,3	Картометрический метод	2,50	-
2297	462270,55	1331583,82	Картометрический метод	2,50	-
2298	462266,69	1331549,11	Картометрический метод	2,50	-
2299	462271,83	1331533,7	Картометрический метод	2,50	-
2300	462299,47	1331540,2	Картометрический метод	2,50	-
2301	462328,17	1331509,93	Картометрический метод	2,50	-
2302	462330,75	1331445,69	Картометрический метод	2,50	-
2303	462271,63	1331468,81	Картометрический метод	2,50	-
2304	462222,79	1331520,21	Картометрический метод	2,50	-
2305	462176,52	1331466,26	Картометрический метод	2,50	-
2306	462076,27	1331466,26	Картометрический метод	2,50	-
2307	462155,95	1331417,44	Картометрический метод	2,50	-
2308	462361,84	1331344,77	Картометрический метод	2,50	-
2309	462438,95	1331299,15	Картометрический метод	2,50	-
2310	462510,68	1331263,17	Картометрический метод	2,50	-
2311	462667,47	1331060,13	Картометрический метод	2,50	-
2312	462677,76	1330787,69	Картометрический метод	2,50	-
2313	462577,51	1330520,41	Картометрический метод	2,50	-
2314	462423,28	1330307,13	Картометрический метод	2,50	-
2315	462299,9	1330260,86	Картометрический метод	2,50	-
2316	462040,29	1330188,94	Картометрический метод	2,50	-

Сведения о местоположении границ объекта

2317	461858,72	1330138,96	Картометрический метод	2,50	-
2318	461795,73	1330170,46	Картометрический метод	2,50	-
2319	461749,37	1330179,21	Картометрический метод	2,50	-
2320	461735,37	1330215,08	Картометрический метод	2,50	-
2321	461729,25	1330246,56	Картометрический метод	2,50	-
2322	461682,01	1330267,57	Картометрический метод	2,50	-
2323	461617,28	1330266,69	Картометрический метод	2,50	-
2324	461592,78	1330298,19	Картометрический метод	2,50	-
2325	461521,05	1330321,83	Картометрический метод	2,50	-
2326	461477,31	1330365,56	Картометрический метод	2,50	-
2327	461439,7	1330410,18	Картометрический метод	2,50	-
2328	461446,51	1330471,71	Картометрический метод	2,50	-
2329	461564,66	1330449,67	Картометрический метод	2,50	-
2330	461641,86	1330535,92	Картометрический метод	2,50	-
2331	461788,38	1330723,52	Картометрический метод	2,50	-
2332	461789,87	1330769,77	Картометрический метод	2,50	-
2333	461753,88	1330873,87	Картометрический метод	2,50	-
2334	461778,1	1330895,74	Картометрический метод	2,50	-
2335	461828,43	1330896,99	Картометрический метод	2,50	-
2336	461824,37	1330913,73	Картометрический метод	2,50	-
2337	461780,67	1330921,44	Картометрический метод	2,50	-
2338	461708,9	1331013,95	Картометрический метод	2,50	-
2339	461567,53	1331137,32	Картометрический метод	2,50	-
2340	461481,42	1331159,19	Картометрический метод	2,50	-
2341	461431,08	1331152,78	Картометрический метод	2,50	-
2342	461294,85	1331157,93	Картометрический метод	2,50	-
2343	461120,06	1331050	Картометрический метод	2,50	-
2344	460950,66	1330807,12	Картометрический метод	2,50	-
2345	460899,26	1330674,77	Картометрический метод	2,50	-
2346	460914,43	1330607,98	Картометрический метод	2,50	-
2347	460931,39	1330595,1	Картометрический метод	2,50	-
2348	460999,25	1330582,26	Картометрический метод	2,50	-
2349	461036,14	1330611,16	Картометрический метод	2,50	-
2350	461246,27	1330877,79	Картометрический метод	2,50	-
2351	461327,19	1330945,88	Картометрический метод	2,50	-
2352	461412,07	1330981,22	Картометрический метод	2,50	-
2353	461489,18	1330995,33	Картометрический метод	2,50	-
2354	461563,08	1330942,63	Картометрический метод	2,50	-
2355	461594,57	1330895,74	Картометрический метод	2,50	-
2356	461611,92	1330825,05	Картометрический метод	2,50	-
2357	461601,64	1330760,81	Картометрический метод	2,50	-
2358	461557,25	1330659,29	Картометрический метод	2,50	-
2359	461495,35	1330589,92	Картометрический метод	2,50	-
2360	461349,04	1330679,88	Картометрический метод	2,50	-
2361	461271,72	1330633,63	Картометрический метод	2,50	-
2362	461183,33	1330544,95	Картометрический метод	2,50	-
2363	461169,2	1330483,92	Картометрический метод	2,50	-
2364	461194,81	1330448,58	Картометрический метод	2,50	-

Сведения о местоположении границ объекта

2365	461231,52	1330432,52	Картометрический метод	2,50	-
2366	461269,15	1330428,04	Картометрический метод	2,50	-
2367	461392,53	1330484,57	Картометрический метод	2,50	-
2368	461409,5	1330392,03	Картометрический метод	2,50	-
2369	461437,77	1330351,52	Картометрический метод	2,50	-
2370	461462,19	1330327,12	Картометрический метод	2,50	-
2371	461505,88	1330294,99	Картометрический метод	2,50	-
2372	461556	1330286,63	Картометрический метод	2,50	-
2373	461584,27	1330269,92	Картометрический метод	2,50	-
2374	461585,56	1330244,87	Картометрический метод	2,50	-
2375	461631,58	1330230,1	Картометрический метод	2,50	-
2376	461674,22	1330241,64	Картометрический метод	2,50	-
2377	461705,71	1330224,92	Картометрический метод	2,50	-
2378	461709,56	1330194,09	Картометрический метод	2,50	-
2379	461735,91	1330166,47	Картометрический метод	2,50	-
2380	461795,66	1330142,67	Картометрический метод	2,50	-
2381	461852,85	1330114,4	Картометрический метод	2,50	-
2382	461864,41	1330075,86	Картометрический метод	2,50	-
2383	461973,64	1330036	Картометрический метод	2,50	-
2384	461978,6	1330003,89	Картометрический метод	2,50	-
2385	461960,79	1329930,62	Картометрический метод	2,50	-
2386	461962,08	1329862,53	Картометрический метод	2,50	-
2387	461935,09	1329725,03	Картометрический метод	2,50	-
2388	461977,5	1329708,31	Картометрический метод	2,50	-
2389	462004,3	1329746,87	Картометрический метод	2,50	-
2390	462037,9	1329868,94	Картометрический метод	2,50	-
2391	462048,17	1329946,04	Картометрический метод	2,50	-
2392	462081,59	1330016,73	Картометрический метод	2,50	-
2393	462189,53	1330015,43	Картометрический метод	2,50	-
2394	462256,2	1330026,99	Картометрический метод	2,50	-
2395	462316,78	1330045,47	Картометрический метод	2,50	-
2396	462337,22	1330018,19	Картометрический метод	2,50	-
2397	462477,18	1330086,42	Картометрический метод	2,50	-
2398	462541,92	1330137,15	Картометрический метод	2,50	-
2399	462638,02	1330191,43	Картометрический метод	2,50	-
2400	462652,16	1330149,01	Картометрический метод	2,50	-
2401	462612,32	1330120,76	Картометрический метод	2,50	-
2402	462580,19	1330109,2	Картометрический метод	2,50	-
2403	462532,73	1330084,91	Картометрический метод	2,50	-
2404	462517,31	1330042,5	Картометрический метод	2,50	-
2405	462537,23	1330018,07	Картометрический метод	2,50	-
2406	462631,59	1330080,92	Картометрический метод	2,50	-
2407	462618,74	1330110,47	Картометрический метод	2,50	-
2408	462684,28	1330122,03	Картометрический метод	2,50	-
2409	462708,7	1330151,59	Картометрический метод	2,50	-
2410	462821,78	1330246,65	Картометрический метод	2,50	-
2411	462816,73	1330290,81	Картометрический метод	2,50	-
2412	462836,33	1330306,23	Картометрический метод	2,50	-

Сведения о местоположении границ объекта					
2413	462882,18	1330298,05	Картометрический метод	2,50	-
2414	462960,57	1330331,46	Картометрический метод	2,50	-
2415	462989,57	1330423,79	Картометрический метод	2,50	-
2416	462981,22	1330441,78	Картометрический метод	2,50	-
2417	462959,28	1330458,68	Картометрический метод	2,50	-
2418	462925,87	1330448,4	Картометрический метод	2,50	-
2419	462940,01	1330409,86	Картометрический метод	2,50	-
2420	462916,88	1330394,42	Картометрический метод	2,50	-
2421	462843,63	1330400,88	Картометрический метод	2,50	-
2422	462769,09	1330323,78	Картометрический метод	2,50	-
2423	462726,69	1330307,06	Картометрический метод	2,50	-
2424	462716,8	1330347,99	Картометрический метод	2,50	-
2425	462762,43	1330422,86	Картометрический метод	2,50	-
2426	462804,53	1330545,32	Картометрический метод	2,50	-
2427	462832,8	1330610,86	Картометрический метод	2,50	-
2428	462854,65	1330666,11	Картометрический метод	2,50	-
2429	462856,58	1330737,43	Картометрический метод	2,50	-
2430	462867,5	1330849,86	Картометрический метод	2,50	-
2431	462857,69	1330911,06	Картометрический метод	2,50	-
2432	462850,16	1330989,95	Картометрический метод	2,50	-
2433	462836,02	1331050,98	Картометрический метод	2,50	-
2434	462834,14	1331101,98	Картометрический метод	2,50	-
2435	462826,85	1331147,51	Картометрический метод	2,50	-
2436	462832,83	1331179,36	Картометрический метод	2,50	-
2437	462821,7	1331265,72	Картометрический метод	2,50	-
2438	462747,16	1331327,43	Картометрический метод	2,50	-
2439	462695,75	1331450,77	Картометрический метод	2,50	-
2440	462670,05	1331548,44	Картометрический метод	2,50	-
2441	462733,08	1331629,93	Картометрический метод	2,50	-
2442	462789,53	1331780,29	Картометрический метод	2,50	-
2443	462850,12	1331833,41	Картометрический метод	2,50	-
2444	462915,68	1331886,53	Картометрический метод	2,50	-
2445	462987,2	1332007,69	Картометрический метод	2,50	-
2446	463015,01	1332025,57	Картометрический метод	2,50	-
2447	463118,31	1332059,32	Картометрический метод	2,50	-
2448	463144,14	1332130,85	Картометрический метод	2,50	-
2449	463209,69	1332186,45	Картометрический метод	2,50	-
2450	463273,51	1332260,88	Картометрический метод	2,50	-
2451	463725,18	1331987,33	Картометрический метод	2,50	-
2452	463777,86	1331970,38	Картометрический метод	2,50	-
2453	463838,94	1331959,96	Картометрический метод	2,50	-
2454	463859,31	1331933,63	Картометрический метод	2,50	-
2455	463841,42	1331922,21	Картометрический метод	2,50	-
2456	463704,35	1331878,52	Картометрический метод	2,50	-
2457	463577,21	1331791,14	Картометрический метод	2,50	-
2458	463466,99	1331722,49	Картометрический метод	2,50	-
2459	463358,39	1331658,25	Картометрический метод	2,50	-
2460	463312,73	1331582,43	Картометрический метод	2,50	-

Сведения о местоположении границ объекта					
2461	463283,83	1331563,09	Картометрический метод	2,50	-
2462	463306,32	1331538,11	Картометрический метод	2,50	-
2463	463399,5	1331610,71	Картометрический метод	2,50	-
2464	463438,41	1331649,24	Картометрический метод	2,50	-
2465	463524,83	1331660,8	Картометрический метод	2,50	-
2466	463640,5	1331633,72	Картометрический метод	2,50	-
2467	463679,03	1331649,22	Картометрический метод	2,50	-
2468	463704,12	1331617,74	Картометрический метод	2,50	-
2469	463712,62	1331529,33	Картометрический метод	2,50	-
2470	463745,01	1331570,08	Картометрический метод	2,50	-
2471	463705,35	1331653,45	Картометрический метод	2,50	-
2472	463559,44	1331693,4	Картометрический метод	2,50	-
2473	463476,39	1331675,34	Картометрический метод	2,50	-
2474	463444,41	1331674,64	Картометрический метод	2,50	-
2475	463442,58	1331689,17	Картометрический метод	2,50	-
2476	463479,16	1331694,7	Картометрический метод	2,50	-
2477	463537,32	1331719,63	Картометрический метод	2,50	-
2478	463589,11	1331710,35	Картометрический метод	2,50	-
2479	463640,57	1331699,46	Картометрический метод	2,50	-
2480	463702,33	1331694	Картометрический метод	2,50	-
2481	463739,86	1331672,2	Картометрический метод	2,50	-
2482	463811,47	1331514,69	Картометрический метод	2,50	-
2483	463853,01	1331489,75	Картометрический метод	2,50	-
2484	464063,47	1331558,96	Картометрический метод	2,50	-
2485	464102,24	1331597,73	Картометрический метод	2,50	-
2486	464118,86	1331669,72	Картометрический метод	2,50	-
2487	464080,08	1331722,33	Картометрический метод	2,50	-
2488	464152,08	1331741,71	Картометрический метод	2,50	-
2489	464199,17	1331774,91	Картометрический метод	2,50	-
2490	464276,71	1331808,15	Картометрический метод	2,50	-
2491	464379,17	1331844,14	Картометрический метод	2,50	-
2492	464423,47	1331860,74	Картометрический метод	2,50	-
2493	464484,39	1331916,11	Картометрический метод	2,50	-
2494	464545,32	1332121,01	Картометрический метод	2,50	-
2495	464568,5	1332304,43	Картометрический метод	2,50	-
2496	464617,46	1332424,97	Картометрический метод	2,50	-
2497	464687,78	1332502,81	Картометрический метод	2,50	-
2498	464744,29	1332565,58	Картометрический метод	2,50	-
2499	464805,81	1332610,78	Картометрический метод	2,50	-
2500	464877,38	1332643,42	Картометрический метод	2,50	-
2501	464957,96	1332684,89	Картометрический метод	2,50	-
2502	465089,58	1332711,21	Картометрический метод	2,50	-
2503	465033,08	1332802,87	Картометрический метод	2,50	-
2504	465024,29	1332966,1	Картометрический метод	2,50	-
2505	464873,62	1333188,36	Картометрический метод	2,50	-
2506	464743,03	1333516,07	Картометрический метод	2,50	-
2507	464345	1333463,4	Картометрический метод	2,50	-
2508	464115,21	1333484,75	Картометрический метод	2,50	-

Сведения о местоположении границ объекта

2509	463841,24	1333547,2	Картометрический метод	2,50	-
2510	463633,06	1333590,27	Картометрический метод	2,50	-
2511	463435,92	1333612,9	Картометрический метод	2,50	-
2512	463114,35	1333671,76	Картометрический метод	2,50	-
2513	462877,17	1333793,78	Картометрический метод	2,50	-
2514	462663,71	1333936,92	Картометрический метод	2,50	-
2515	462443,99	1333571,56	Картометрический метод	2,50	-
2516	461863,89	1333876,75	Картометрический метод	2,50	-
2517	461823,71	1333537,73	Картометрический метод	2,50	-
2518	461809,89	1333449,84	Картометрический метод	2,50	-
2519	461698,14	1333159,78	Картометрический метод	2,50	-
2520	461546,21	1332670,12	Картометрический метод	2,50	-
2521	461431,95	1332219,37	Картометрический метод	2,50	-
2522	461426,93	1332067,45	Картометрический метод	2,50	-
2523	461443,25	1332012,19	Картометрический метод	2,50	-
2524	461455,81	1331909,33	Картометрический метод	2,50	-
2525	461433,21	1331787,44	Картометрический метод	2,50	-
2526	461393,03	1331715,87	Картометрический метод	2,50	-
2527	461289,43	1331612,31	Картометрический метод	2,50	-
2528	461208,45	1331546,38	Картометрический метод	2,50	-
2529	461164,5	1331482,35	Картометрический метод	2,50	-
2530	461106,75	1331429,62	Картометрический метод	2,50	-
2531	460958,58	1331351,78	Картометрический метод	2,50	-
2532	460799,12	1331287,78	Картометрический метод	2,50	-
2533	460548	1331149,69	Картометрический метод	2,50	-
2534	460520,37	1331155,96	Картометрический метод	2,50	-
2535	460525,39	1331178,55	Картометрический метод	2,50	-
2536	460586,92	1331196,12	Картометрический метод	2,50	-
2537	460595,42	1331206,92	Картометрический метод	2,50	-
2538	460583,15	1331217,48	Картометрический метод	2,50	-
2539	460554,44	1331214,58	Картометрический метод	2,50	-
2540	460500,28	1331198,65	Картометрический метод	2,50	-
2541	460446,29	1331177,32	Картометрический метод	2,50	-
2542	460401,08	1331140,89	Картометрический метод	2,50	-
2543	460397,32	1331108,25	Картометрический метод	2,50	-
2544	460407,37	1331085,66	Картометрический метод	2,50	-
2545	460383,5	1331069,32	Картометрический метод	2,50	-
2546	460247,9	1331032,94	Картометрический метод	2,50	-
2547	460095,97	1330991,52	Картометрический метод	2,50	-
2548	459912,65	1330987,76	Картометрический метод	2,50	-
2549	459863,68	1331011,63	Картометрический метод	2,50	-
2550	459803,41	1331011,63	Картометрический метод	2,50	-
2551	459758,21	1330992,8	Картометрический метод	2,50	-
2552	459769,5	1330966,45	Картометрический метод	2,50	-
2553	459749,36	1330948,85	Картометрический метод	2,50	-
2554	459655,17	1330892,37	Картометрический метод	2,50	-
2555	459572,39	1330727,89	Картометрический метод	2,50	-
2556	459533,36	1330658,82	Картометрический метод	2,50	-

Сведения о местоположении границ объекта

2557	459519,54	1330480,55	Картометрический метод	2,50	-
2558	459513,26	1330429,06	Картометрический метод	2,50	-
2559	459576,05	1330327,55	Картометрический метод	2,50	-
2560	459715,45	1330113,89	Картометрический метод	2,50	-
2561	459784,51	1330057,38	Картометрический метод	2,50	-
2562	459908,84	1329978,26	Картометрический метод	2,50	-
2563	460019,34	1329929,28	Картометрический метод	2,50	-
2564	460151,21	1329921,73	Картометрический метод	2,50	-
2565	460299,39	1329958,13	Картометрический метод	2,50	-
2566	460368,46	1329964,4	Картометрический метод	2,50	-
2567	460481,47	1330019,63	Картометрический метод	2,50	-
2568	460663,57	1330123,82	Картометрический метод	2,50	-
2569	460769,05	1330254,41	Картометрический метод	2,50	-
2570	460928,54	1330476,63	Картометрический метод	2,50	-
2571	461029	1330480,41	Картометрический метод	2,50	-
2572	461042,82	1330470,36	Картометрический метод	2,50	-
2573	461002,63	1330449	Картометрический метод	2,50	-
2574	461006,39	1330421,37	Картометрический метод	2,50	-
2575	461064,16	1330398,76	Картометрический метод	2,50	-
2576	461110,63	1330398,76	Картометрический метод	2,50	-
2577	461153,33	1330328,44	Картометрический метод	2,50	-
2578	461192,25	1330166,49	Картометрический метод	2,50	-
2579	461149,55	1330024,6	Картометрический метод	2,50	-
2580	461086,76	1329921,64	Картометрический метод	2,50	-
2581	460885,84	1329725,79	Картометрический метод	2,50	-
2582	460590,73	1329512,37	Картометрический метод	2,50	-
2583	460418,69	1329401,89	Картометрический метод	2,50	-
2584	460207,71	1329305,22	Картометрический метод	2,50	-
2585	459980,42	1329209,8	Картометрический метод	2,50	-
2586	459842,28	1329180,95	Картометрический метод	2,50	-
2587	459749,36	1329174,7	Картометрический метод	2,50	-
2588	459606,2	1329133,26	Картометрический метод	2,50	-
2589	459569,78	1329106,89	Картометрический метод	2,50	-
2590	459559,73	1329035,34	Картометрический метод	2,50	-
2591	459573,54	1328949,93	Картометрический метод	2,50	-
2592	459603,68	1328865,82	Картометрический метод	2,50	-
2593	459796,63	1328713,18	Картометрический метод	2,50	-
2594	459874,93	1328672,41	Картометрический метод	2,50	-
2595	459972,88	1328656,09	Картометрический метод	2,50	-
2596	460085,91	1328688,73	Картометрический метод	2,50	-
2597	460170,04	1328735,19	Картометрический метод	2,50	-
2598	460283,06	1328809,24	Картометрический метод	2,50	-
2599	460324	1328864,87	Картометрический метод	2,50	-
2600	460438,78	1328977,49	Картометрический метод	2,50	-
2601	460505,33	1329074,16	Картометрический метод	2,50	-
2602	460604,54	1329236,13	Картометрический метод	2,50	-
2603	460666,08	1329310,21	Картометрический метод	2,50	-
2604	460740,17	1329369,2	Картометрический метод	2,50	-

Сведения о местоположении границ объекта

2605	460869,51	1329400,59	Картометрический метод	2,50	-
2606	460976,25	1329388,03	Картометрический метод	2,50	-
2607	461021,46	1329359,13	Картометрический метод	2,50	-
2608	461075,46	1329296,33	Картометрический метод	2,50	-
2609	461118,16	1329267,47	Картометрический метод	2,50	-
2610	461151,4	1329184,89	Картометрический метод	2,50	-
2611	461166,29	1329120,47	Картометрический метод	2,50	-
2131	461194,31	1329086,67	Картометрический метод	2,50	-
2612	461723,59	1330845,72	Картометрический метод	2,50	-
2613	461673,77	1330987,2	Картометрический метод	2,50	-
2614	461568,93	1331081,5	Картометрический метод	2,50	-
2615	461488,64	1331097,9	Картометрический метод	2,50	-
2616	461453,46	1331105,06	Картометрический метод	2,50	-
2617	461325,07	1331112,89	Картометрический метод	2,50	-
2618	461254,33	1331089,29	Картометрический метод	2,50	-
2619	461154,77	1331026,38	Картометрический метод	2,50	-
2620	461073,56	1330950,38	Картометрический метод	2,50	-
2621	461015,93	1330842,93	Картометрический метод	2,50	-
2622	461036,92	1330738,13	Картометрический метод	2,50	-
2623	461118,14	1330772,21	Картометрический метод	2,50	-
2624	461186,25	1330848,21	Картометрический метод	2,50	-
2625	461348,68	1330981,88	Картометрический метод	2,50	-
2626	461463,96	1331013,35	Картометрический метод	2,50	-
2627	461558,3	1330992,41	Картометрический метод	2,50	-
2628	461623,83	1330895,47	Картометрический метод	2,50	-
2629	461626,48	1330753,97	Картометрический метод	2,50	-
2630	461587,2	1330649,15	Картометрический метод	2,50	-
2631	461484,75	1330552,19	Картометрический метод	2,50	-
2632	461403,78	1330612,43	Картометрический метод	2,50	-
2633	461346,14	1330620,28	Картометрический метод	2,50	-
2634	461285,88	1330586,2	Картометрический метод	2,50	-
2635	461215,14	1330531,16	Картометрический метод	2,50	-
2636	461199,48	1330482,09	Картометрический метод	2,50	-
2637	461234,65	1330445,68	Картометрический метод	2,50	-
2638	461336,87	1330489,21	Картометрический метод	2,50	-
2639	461403,78	1330499,23	Картометрический метод	2,50	-
2640	461456,24	1330477,11	Картометрический метод	2,50	-
2641	461537,37	1330478,79	Картометрический метод	2,50	-
2642	461626,72	1330546,98	Картометрический метод	2,50	-
2643	461705,29	1330683,26	Картометрический метод	2,50	-
2612	461723,59	1330845,72	Картометрический метод	2,50	-
2644	462807,53	1331138,98	Картометрический метод	2,50	-
2645	462796,31	1331166,58	Картометрический метод	2,50	-
2646	462742,86	1331150,85	Картометрический метод	2,50	-
2647	462714,58	1331087,95	Картометрический метод	2,50	-
2648	462730,34	1330955,9	Картометрический метод	2,50	-

Сведения о местоположении границ объекта					
2649	462698,95	1330760,94	Картометрический метод	2,50	-
2650	462585,83	1330462,2	Картометрический метод	2,50	-
2651	462453,82	1330257,78	Картометрический метод	2,50	-
2652	462287,2	1330147,68	Картометрический метод	2,50	-
2653	462051,39	1330103,6	Картометрический метод	2,50	-
2654	461991,65	1330084,72	Картометрический метод	2,50	-
2655	462026,26	1330018,7	Картометрический метод	2,50	-
2656	462221,09	1330041,86	Картометрический метод	2,50	-
2657	462488,44	1330138,31	Картометрический метод	2,50	-
2658	462657,65	1330338,38	Картометрический метод	2,50	-
2659	462739,25	1330505,64	Картометрический метод	2,50	-
2660	462814,73	1330660,35	Картометрический метод	2,50	-
2661	462833,16	1330864,83	Картометрический метод	2,50	-
2644	462807,53	1331138,98	Картометрический метод	2,50	-
3. Сведения о характерных точках части (частей) границы объекта					
Обозначение характерных точек части границы	Координаты, м		Метод определения координат характерной точки	Средняя квадратическая погрешность в положении характерной точки (М), м	Описание обозначения точки на местности (при наличии)
	X	Y			
1	2	3	4	5	6
Часть № -					
-	-	-	-	-	-



План границ земельного участка

- — линия границ земельного участка
- — объекты недвижимости, расположенные на территории земельного участка

Итого: _____ кв. м

Масштаб: 1:2000

ОПИСАНИЕ МЕСТОПОЛОЖЕНИЯ ГРАНИЦ

4.4 - Производственная зона сельскохозяйственных предприятий

(наименование объекта местоположение границ, которого описано (далее - объект)

Раздел 1

Сведения об объекте		
№ п/п	Характеристики объекта	Описание характеристик
1	2	3
1	Местоположение объекта	<i>Российская Федерация, Рязанская область, р-н Рыбновский, с/п Пощуповское</i>
2	Площадь объекта \pm величина погрешности определения площади (Р \pm Дельта Р)	<i>124594 кв.м. \pm 124 кв.м.</i>
3	Иные характеристики объекта	<i>Вид зоны: 4.4 - Производственная зона сельскохозяйственных предприятий Номер зоны: -</i>

Раздел 2

Сведения о местоположении границ объекта					
1. Система координат <u>МСК-62</u>					
2. Сведения о характерных точках границ объекта					
Обозначение характерных точек границы	Координаты, м		Метод определения координат характерной точки	Средняя квадратическая погрешность в положении характерной точки (M _t), м	Описание обозначения точки на местности (при наличии)
	X	Y			
1	2	3	4	5	6
1	465562,83	1329726,9	Картометрический метод	2,50	-
2	465666,14	1329871,98	Картометрический метод	2,50	-
3	465633,04	1329882,32	Картометрический метод	2,50	-
4	465650,92	1330005,12	Картометрический метод	2,50	-
5	465580,74	1330056,2	Картометрический метод	2,50	-
6	465540,92	1330172,82	Картометрический метод	2,50	-
7	465522,33	1330205,18	Картометрический метод	2,50	-
8	465369,11	1330251,36	Картометрический метод	2,50	-
9	465340,7	1330248,14	Картометрический метод	2,50	-
10	465305,85	1330218,61	Картометрический метод	2,50	-
11	465295,56	1330171,73	Картометрический метод	2,50	-
12	465308,79	1330087,24	Картометрический метод	2,50	-
13	465328,41	1330013,97	Картометрический метод	2,50	-
14	465335,55	1329914,64	Картометрический метод	2,50	-
15	465361,73	1329898,63	Картометрический метод	2,50	-
16	465371,84	1329821,86	Картометрический метод	2,50	-
1	465562,83	1329726,9	Картометрический метод	2,50	-
3. Сведения о характерных точках части (частей) границы объекта					
Обозначение характерных точек части границы	Координаты, м		Метод определения координат характерной точки	Средняя квадратическая погрешность в положении характерной точки (M _t), м	Описание обозначения точки на местности (при наличии)
	X	Y			
1	2	3	4	5	6
Часть № -					
-	-	-	-	-	-

План границ объекта



Используемые условные знаки и обозначения:

Масштаб 1:2000

●! - характерная точка контура, сведения о которой позволяют однозначно определить её на местности

----- - вновь образованная часть контура, сведения о которой достаточны для определения её местоположения

Подпись _____ Дата « ____ » _____ г.

Место для отиска печати (при наличии) лица, составившего описание местоположения границ объекта.

ОПИСАНИЕ МЕСТОПОЛОЖЕНИЯ ГРАНИЦ

5.0 - Зона рекреационного назначения

(наименование объекта местоположение границ, которого описано (далее - объект)

Раздел 1

Сведения об объекте		
№ п/п	Характеристики объекта	Описание характеристик
1	2	3
1	Местоположение объекта	<i>Российская Федерация, Рязанская область, р-н Рыбновский, с/п Пощуповское</i>
2	Площадь объекта ± величина погрешности определения площади (Р ± Дельта Р)	<i>44975890кв.м. ± 4535кв.м.</i>
3	Иные характеристики объекта	<i>Номер зоны:</i>

Раздел 2

Сведения о местоположении границ объекта					
1. Система координат <u>МСК-62</u>					
2. Сведения о характеристических точках границ объекта					
Обозначение характерных точек границ	Координаты, м		Метод определения координат характерной точек	Средняя квадратическая погрешность положения характерной точек (Мп), м	Описание обозначения точки на местности (при наличии)
	X	Y			
1	2	3	4	5	6
ЗУП(1)					
1	470931,43	1338595,04	Картометрический метод	2,50	-
2	470814,14	1338425,17	Картометрический метод	2,50	-
3	470581,77	1338049,16	Картометрический метод	2,50	-
4	470409,41	1337949,32	Картометрический метод	2,50	-
5	470290,36	1337880,36	Картометрический метод	2,50	-
6	469994,9	1337598,64	Картометрический метод	2,50	-
7	469841,47	1337432,34	Картометрический метод	2,50	-
8	469732,67	1337309,96	Картометрический метод	2,50	-
9	469657,33	1337264,25	Картометрический метод	2,50	-
10	469454,3	1337129,12	Картометрический метод	2,50	-
11	469064,04	1336870,35	Картометрический метод	2,50	-
12	468918,27	1336767,7	Картометрический метод	2,50	-
13	468848,28	1336721,74	Картометрический метод	2,50	-
14	468643,41	1336578,34	Картометрический метод	2,50	-
15	468435,3	1336439,53	Картометрический метод	2,50	-
16	468408,77	1336417,42	Картометрический метод	2,50	-
17	468456,66	1336420,94	Картометрический метод	2,50	-
18	468552,59	1336346,65	Картометрический метод	2,50	-
19	468734,8	1336230,04	Картометрический метод	2,50	-
20	468843,21	1336131,3	Картометрический метод	2,50	-
21	468904,34	1336052,31	Картометрический метод	2,50	-
22	469112,19	1335742,94	Картометрический метод	2,50	-
23	469188,38	1335586,85	Картометрический метод	2,50	-
24	469187,35	1335584,12	Картометрический метод	2,50	-
25	469188,59	1335580,64	Картометрический метод	2,50	-
26	469216,9	1335501,12	Картометрический метод	2,50	-
27	469330,67	1335199,4	Картометрический метод	2,50	-
28	469356,91	1335135,46	Картометрический метод	2,50	-
29	469388,37	1335073,74	Картометрический метод	2,50	-
30	469447,9	1334943,66	Картометрический метод	2,50	-
31	469526,52	1334775,6	Картометрический метод	2,50	-
32	469641,93	1334504,93	Картометрический метод	2,50	-
33	469686,89	1334418,88	Картометрический метод	2,50	-
34	469703,88	1334367,07	Картометрический метод	2,50	-

Сведения о местоположении границ объекта					
35	469753,81	1334248,79	Картометрический метод	2,50	-
36	469889,52	1333849,18	Картометрический метод	2,50	-
37	469884,06	1333852,31	Картометрический метод	2,50	-
38	469886,62	1333826,05	Картометрический метод	2,50	-
39	469923,2	1333670,58	Картометрический метод	2,50	-
40	469991,83	1333416,9	Картометрический метод	2,50	-
41	469978,14	1333412,06	Картометрический метод	2,50	-
42	470018,32	1333251,66	Картометрический метод	2,50	-
43	470047,32	1333116,34	Картометрический метод	2,50	-
44	470080,06	1333003,76	Картометрический метод	2,50	-
45	470117,35	1332920,93	Картометрический метод	2,50	-
46	470126,57	1332868,24	Картометрический метод	2,50	-
47	470184,47	1332851,23	Картометрический метод	2,50	-
48	470189,82	1332638,67	Картометрический метод	2,50	-
49	470255	1332477,48	Картометрический метод	2,50	-
50	470222,08	1332467,41	Картометрический метод	2,50	-
51	470196,38	1332475,33	Картометрический метод	2,50	-
52	470184,73	1332481,86	Картометрический метод	2,50	-
53	470201,18	1332417,32	Картометрический метод	2,50	-
54	470598,58	1331080,3	Картометрический метод	2,50	-
55	470822,21	1330410,76	Картометрический метод	2,50	-
56	470983,61	1329869,97	Картометрический метод	2,50	-
57	471075,78	1329823,2	Картометрический метод	2,50	-
58	471188,21	1329864,84	Картометрический метод	2,50	-
59	471356,56	1329927,19	Картометрический метод	2,50	-
60	471588,62	1330031,29	Картометрический метод	2,50	-
61	471729,09	1330109,09	Картометрический метод	2,50	-
62	471930,23	1330208,2	Картометрический метод	2,50	-
63	472081,12	1330275,29	Картометрический метод	2,50	-
64	472098,73	1330246,03	Картометрический метод	2,50	-
65	472121,56	1330224,81	Картометрический метод	2,50	-
66	472153,09	1330180,5	Картометрический метод	2,50	-
67	472179,41	1330133,63	Картометрический метод	2,50	-
68	472198,19	1330079,97	Картометрический метод	2,50	-
69	472209,5	1330075,85	Картометрический метод	2,50	-
70	472220,39	1330081,51	Картометрический метод	2,50	-
71	472225,19	1330094,37	Картометрический метод	2,50	-
72	472220,39	1330107,83	Картометрический метод	2,50	-
73	472198,81	1330140,16	Картометрический метод	2,50	-
74	472198,63	1330156,44	Картометрический метод	2,50	-
75	472200,71	1330159,25	Картометрический метод	2,50	-
76	472160,75	1330177,22	Картометрический метод	2,50	-
77	472057,71	1330307,25	Картометрический метод	2,50	-
78	471954,66	1330437,28	Картометрический метод	2,50	-
79	471833,71	1330586,09	Картометрический метод	2,50	-
80	471779,85	1330624,7	Картометрический метод	2,50	-
81	471630,24	1330765,14	Картометрический метод	2,50	-
82	471497,6	1330938,07	Картометрический метод	2,50	-

Сведения о местоположении границ объекта					
83	471478,36	1330892,11	Картометрический метод	2,50	-
84	471366,66	1331060,38	Картометрический метод	2,50	-
85	471313,08	1331139,8	Картометрический метод	2,50	-
86	471295,76	1331237,81	Картометрический метод	2,50	-
87	470842,17	1331872,27	Картометрический метод	2,50	-
88	470845,94	1331946,81	Картометрический метод	2,50	-
89	470897,8	1332039,06	Картометрический метод	2,50	-
90	470990,05	1331987,2	Картометрический метод	2,50	-
91	471191,88	1331745,11	Картометрический метод	2,50	-
92	471353,36	1331491,48	Картометрический метод	2,50	-
93	471589,8	1331134,1	Картометрический метод	2,50	-
94	471832	1330817,07	Картометрический метод	2,50	-
95	472117,39	1330657,66	Картометрический метод	2,50	-
96	472281,74	1330500,09	Картометрический метод	2,50	-
97	472422,76	1330425,14	Картометрический метод	2,50	-
98	472437,38	1330412,75	Картометрический метод	2,50	-
99	472412,21	1330436,29	Картометрический метод	2,50	-
100	472352,24	1330471,11	Картометрический метод	2,50	-
101	472305,57	1330505,93	Картометрический метод	2,50	-
102	472265,19	1330523,34	Картометрический метод	2,50	-
103	472268,34	1330562,27	Картометрический метод	2,50	-
104	472277,06	1330667,14	Картометрический метод	2,50	-
105	472301,42	1330955,47	Картометрический метод	2,50	-
106	472323,94	1331220,55	Картометрический метод	2,50	-
107	472324,16	1331223,14	Картометрический метод	2,50	-
108	472224,96	1331502,5	Картометрический метод	2,50	-
109	472149	1331708,84	Картометрический метод	2,50	-
110	472122,88	1331810,84	Картометрический метод	2,50	-
111	472165,57	1331834,57	Картометрический метод	2,50	-
112	472148,96	1331872,52	Картометрический метод	2,50	-
113	472146,58	1331917,58	Картометрический метод	2,50	-
114	472169,64	1331965,67	Картометрический метод	2,50	-
115	472118,66	1331944,12	Картометрический метод	2,50	-
116	472074,63	1331904,07	Картометрический метод	2,50	-
117	472066,64	1331795,98	Картометрический метод	2,50	-
118	472034,59	1331888,05	Картометрический метод	2,50	-
119	471943,43	1331977	Картометрический метод	2,50	-
120	471890,44	1332016,13	Картометрический метод	2,50	-
121	471848,24	1331959,88	Картометрический метод	2,50	-
122	471846,24	1331954,76	Картометрический метод	2,50	-
123	471890,48	1331835,97	Картометрический метод	2,50	-
124	471878,48	1331775,92	Картометрический метод	2,50	-
125	471838,42	1331896,01	Картометрический метод	2,50	-
126	471839,58	1331963,3	Картометрический метод	2,50	-
127	471854,41	1332016,12	Картометрический метод	2,50	-
128	471814,28	1332130,39	Картометрический метод	2,50	-
129	471811,64	1332142,51	Картометрический метод	2,50	-
130	471766,29	1332230,28	Картометрический метод	2,50	-

Сведения о местоположении границ объекта

131	471746,26	1332288,34	Картометрический метод	2,50	-
132	471686,18	1332380,4	Картометрический метод	2,50	-
133	471662,16	1332380,4	Картометрический метод	2,50	-
134	471678,19	1332304,34	Картометрический метод	2,50	-
135	471626,14	1332320,34	Картометрический метод	2,50	-
136	471626,13	1332404,41	Картометрический метод	2,50	-
137	471578,08	1332400,4	Картометрический метод	2,50	-
138	471550,09	1332264,27	Картометрический метод	2,50	-
139	471514,07	1332188,2	Картометрический метод	2,50	-
140	471526,09	1332148,17	Картометрический метод	2,50	-
141	471622,17	1332188,22	Картометрический метод	2,50	-
142	471610,17	1332136,17	Картометрический метод	2,50	-
143	471586,16	1332080,12	Картометрический метод	2,50	-
144	471506,09	1332068,09	Картометрический метод	2,50	-
145	471444,7	1332082,59	Картометрический метод	2,50	-
146	471463,3	1332096,7	Картометрический метод	2,50	-
147	471457	1332107,5	Картометрический метод	2,50	-
148	471457,3	1332118,31	Картометрический метод	2,50	-
149	471478,12	1332155,52	Картометрический метод	2,50	-
150	471484,38	1332197,82	Картометрический метод	2,50	-
151	471496,14	1332223,67	Картометрический метод	2,50	-
152	471499,27	1332266,76	Картометрический метод	2,50	-
153	471507,89	1332285,57	Картометрический метод	2,50	-
154	471515,72	1332312,2	Картометрический метод	2,50	-
155	471530,61	1332348,23	Картометрический метод	2,50	-
156	471536,1	1332372,52	Картометрический метод	2,50	-
157	471539,22	1332399,94	Картометрический метод	2,50	-
158	471554,11	1332432,84	Картометрический метод	2,50	-
159	471556,46	1332453,99	Картометрический метод	2,50	-
160	471569	1332476,71	Картометрический метод	2,50	-
161	471574,48	1332508,83	Картометрический метод	2,50	-
162	471585,45	1332522,15	Картометрический метод	2,50	-
163	471606,6	1332534,68	Картометрический метод	2,50	-
164	471628,54	1332533,11	Картометрический метод	2,50	-
165	471631,67	1332497,86	Картометрический метод	2,50	-
166	471640,29	1332483,76	Картометрический метод	2,50	-
167	471655,18	1332481,41	Картометрический метод	2,50	-
168	471665,36	1332493,94	Картометрический метод	2,50	-
169	471672,41	1332533,1	Картометрический метод	2,50	-
170	471668,56	1332545,89	Картометрический метод	2,50	-
171	471669,28	1332573,84	Картометрический метод	2,50	-
172	471655,18	1332607,53	Картометрический метод	2,50	-
173	471647,34	1332638,87	Картометрический метод	2,50	-
174	471639,5	1332658,45	Картометрический метод	2,50	-
175	471630,1	1332667,85	Картометрический метод	2,50	-
176	471623,84	1332685,09	Картометрический метод	2,50	-
177	471624,62	1332705,46	Картометрический метод	2,50	-
178	471647,34	1332743,84	Картометрический метод	2,50	-

Сведения о местоположении границ объекта

179	471641,86	1332797,9	Картометрический метод	2,50	-
180	471645,78	1332822,97	Картометрический метод	2,50	-
181	471653,6	1332850,39	Картометрический метод	2,50	-
182	471652,04	1332868,4	Картометрический метод	2,50	-
183	471665,36	1332906,01	Картометрический метод	2,50	-
184	471666,14	1332936,56	Картометрический метод	2,50	-
185	471682,6	1332981,21	Картометрический метод	2,50	-
186	471706,1	1333019,6	Картометрический метод	2,50	-
187	471710,8	1333039,97	Картометрический метод	2,50	-
188	471700,68	1333049,12	Картометрический метод	2,50	-
189	471679,96	1333049,12	Картометрический метод	2,50	-
190	471658,96	1333072,54	Картометрический метод	2,50	-
191	471658,06	1333082,74	Картометрический метод	2,50	-
192	471669,46	1333080,03	Картометрический метод	2,50	-
193	471678,68	1333068,18	Картометрический метод	2,50	-
194	471704,88	1333057,23	Картометрический метод	2,50	-
195	471761,72	1333073,65	Картометрический метод	2,50	-
196	471785,6	1333108,53	Картометрический метод	2,50	-
197	471785,3	1333124,74	Картометрический метод	2,50	-
198	471788,36	1333129,27	Картометрический метод	2,50	-
199	471798,2	1333135,24	Картометрический метод	2,50	-
200	471810,3	1333137,89	Картометрический метод	2,50	-
201	471830,91	1333157,74	Картометрический метод	2,50	-
202	471845,92	1333163,14	Картометрический метод	2,50	-
203	471861,22	1333177,05	Картометрический метод	2,50	-
204	471874,12	1333185,05	Картометрический метод	2,50	-
205	471893,03	1333188,94	Картометрический метод	2,50	-
206	471915,54	1333200,94	Картометрический метод	2,50	-
207	471927,54	1333208,45	Картометрический метод	2,50	-
208	471966,2	1333215,43	Картометрический метод	2,50	-
209	472002,26	1333240,25	Картометрический метод	2,50	-
210	472035,27	1333261,85	Картометрический метод	2,50	-
211	472068,88	1333313,46	Картометрический метод	2,50	-
212	472082,08	1333329,06	Картометрический метод	2,50	-
213	472118,18	1333361,13	Картометрический метод	2,50	-
214	472150,3	1333372,09	Картометрический метод	2,50	-
215	472170,67	1333381,49	Картометрический метод	2,50	-
216	472186,34	1333400,29	Картометрический метод	2,50	-
217	472194,02	1333418,48	Картометрический метод	2,50	-
218	472194,12	1333428,59	Картометрический метод	2,50	-
219	472182,32	1333440,98	Картометрический метод	2,50	-
220	472154,4	1333449,69	Картометрический метод	2,50	-
221	472142,1	1333457,81	Картометрический метод	2,50	-
222	472139,1	1333473,09	Картометрический метод	2,50	-
223	472154,4	1333494,4	Картометрический метод	2,50	-
224	472159,5	1333516,31	Картометрический метод	2,50	-
225	472186,34	1333576,56	Картометрический метод	2,50	-
226	472209,84	1333589,09	Картометрический метод	2,50	-

Сведения о местоположении границ объекта

227	472230,33	1333592,22	Картометрический метод	2,50	-
228	472260,64	1333583,51	Картометрический метод	2,50	-
229	472279,24	1333567,31	Картометрический метод	2,50	-
230	472294,46	1333567,13	Картометрический метод	2,50	-
231	472304,64	1333581,25	Картометрический метод	2,50	-
232	472312,25	1333603,92	Картометрический метод	2,50	-
233	472314,65	1333631,02	Картометрический метод	2,50	-
234	472317,96	1333668,99	Картометрический метод	2,50	-
235	472330,49	1333581,59	Картометрический метод	2,50	-
236	472310,49	1333509,53	Картометрический метод	2,50	-
237	472254,43	1333545,55	Картометрический метод	2,50	-
238	472214,39	1333565,56	Картометрический метод	2,50	-
239	472230,41	1333521,52	Картометрический метод	2,50	-
240	472222,43	1333433,44	Картометрический метод	2,50	-
241	472246,45	1333413,43	Картометрический метод	2,50	-
242	472306,5	1333425,45	Картометрический метод	2,50	-
243	472214,44	1333321,34	Картометрический метод	2,50	-
244	472082,37	1333141,16	Картометрический метод	2,50	-
245	471782,16	1332884,87	Картометрический метод	2,50	-
246	471834,23	1332748,76	Картометрический метод	2,50	-
247	471906,35	1332484,54	Картометрический метод	2,50	-
248	471934,43	1332232,33	Картометрический метод	2,50	-
249	472010,53	1332092,22	Картометрический метод	2,50	-
250	471986,51	1332072,2	Картометрический метод	2,50	-
251	471934,44	1332176,28	Картометрический метод	2,50	-
252	471866,38	1332208,29	Картометрический метод	2,50	-
253	471817,7	1332145,41	Картометрический метод	2,50	-
254	471821,66	1332133,29	Картометрический метод	2,50	-
255	471878,42	1332056,16	Картометрический метод	2,50	-
256	471970,51	1332008,14	Картометрический метод	2,50	-
257	472062,59	1332004,16	Картометрический метод	2,50	-
258	472162,68	1332024,2	Картометрический метод	2,50	-
259	472177,08	1332038,87	Картометрический метод	2,50	-
260	472210,56	1332131,08	Картометрический метод	2,50	-
261	472317,67	1332158,37	Картометрический метод	2,50	-
262	472297,04	1332271,05	Картометрический метод	2,50	-
263	472247,29	1332302,11	Картометрический метод	2,50	-
264	472247,29	1332318,62	Картометрический метод	2,50	-
265	472277,47	1332335,73	Картометрический метод	2,50	-
266	472288,05	1332372,15	Картометрический метод	2,50	-
267	472284,63	1332412,31	Картометрический метод	2,50	-
268	472298,56	1332433,46	Картометрический метод	2,50	-
269	472318,51	1332443,63	Картометрический метод	2,50	-
270	472316,97	1332566,74	Картометрический метод	2,50	-
271	472343,28	1332565,2	Картометрический метод	2,50	-
272	472421,57	1332532,02	Картометрический метод	2,50	-
273	472447,67	1332491,7	Картометрический метод	2,50	-
274	472468,08	1332487,2	Картометрический метод	2,50	-

Сведения о местоположении границ объекта					
275	472477,05	1332494,68	Картометрический метод	2,50	-
276	472480,04	1332509,64	Картометрический метод	2,50	-
277	472464,27	1332532,03	Картометрический метод	2,50	-
278	472433,42	1332562,85	Картометрический метод	2,50	-
279	472466,63	1332569,98	Картометрический метод	2,50	-
280	472487,98	1332533,38	Картометрический метод	2,50	-
281	472504,59	1332524,92	Картометрический метод	2,50	-
282	472514,08	1332517,81	Картометрический метод	2,50	-
283	472516,45	1332546,27	Картометрический метод	2,50	-
284	472509,32	1332584,22	Картометрический метод	2,50	-
285	472497,45	1332624,55	Картометрический метод	2,50	-
286	472490,11	1332714,18	Картометрический метод	2,50	-
287	472488,37	1332718,79	Картометрический метод	2,50	-
288	472489,25	1332724,64	Картометрический метод	2,50	-
289	472487,93	1332740,77	Картометрический метод	2,50	-
290	472492,62	1332820,58	Картометрический метод	2,50	-
291	472476,24	1332828,68	Картометрический метод	2,50	-
292	472467,55	1332841,73	Картометрический метод	2,50	-
293	472476,68	1332861,63	Картометрический метод	2,50	-
294	472490,59	1332870,56	Картометрический метод	2,50	-
295	472511,58	1332872,94	Картометрический метод	2,50	-
296	472532,6	1333012,55	Картометрический метод	2,50	-
297	472562,37	1333210,23	Картометрический метод	2,50	-
298	472567,85	1333246,66	Картометрический метод	2,50	-
299	472577,61	1333311,44	Картометрический метод	2,50	-
300	472524,38	1333383,6	Картометрический метод	2,50	-
301	472553,23	1333459,12	Картометрический метод	2,50	-
302	472615,52	1333485,01	Картометрический метод	2,50	-
303	472613,67	1333711,38	Картометрический метод	2,50	-
304	472840,39	1333920,37	Картометрический метод	2,50	-
305	472845,05	1333974,49	Картометрический метод	2,50	-
306	472894	1333976,23	Картометрический метод	2,50	-
307	472927,62	1333942,53	Картометрический метод	2,50	-
308	472978,11	1333955,39	Картометрический метод	2,50	-
309	473022,19	1333966,71	Картометрический метод	2,50	-
310	473018,95	1333997,16	Картометрический метод	2,50	-
311	473010,4	1334075,7	Картометрический метод	2,50	-
312	472981,88	1334337,86	Картометрический метод	2,50	-
313	472967,31	1334306,95	Картометрический метод	2,50	-
314	472920,28	1334300,11	Картометрический метод	2,50	-
315	472880,11	1334396,01	Картометрический метод	2,50	-
316	472897,33	1334578,14	Картометрический метод	2,50	-
317	472833,61	1334628,19	Картометрический метод	2,50	-
318	472799,12	1334884	Картометрический метод	2,50	-
319	472841,01	1334935,07	Картометрический метод	2,50	-
320	472835,51	1334982,04	Картометрический метод	2,50	-
321	472826	1335072,18	Картометрический метод	2,50	-
322	472828,36	1335124,36	Картометрический метод	2,50	-

Сведения о местоположении границ объекта					
323	472830,71	1335195,52	Картометрический метод	2,50	-
324	472831,11	1335203,98	Картометрический метод	2,50	-
325	472801,28	1335307,49	Картометрический метод	2,50	-
326	472785,87	1335289,5	Картометрический метод	2,50	-
327	472777,43	1335286,16	Картометрический метод	2,50	-
328	472769,53	1335285,4	Картометрический метод	2,50	-
329	472763,91	1335304,22	Картометрический метод	2,50	-
330	472769	1335321,23	Картометрический метод	2,50	-
331	472750,01	1335404,24	Картометрический метод	2,50	-
332	472719,16	1335437,44	Картометрический метод	2,50	-
333	472707,39	1335475,39	Картометрический метод	2,50	-
334	472685,93	1335527,57	Картометрический метод	2,50	-
335	472687,85	1335559,4	Картометрический метод	2,50	-
336	472659,95	1335608,63	Картометрический метод	2,50	-
337	472657,44	1335601,1	Картометрический метод	2,50	-
338	472633,73	1335565,51	Картометрический метод	2,50	-
339	472500,84	1335783,7	Картометрический метод	2,50	-
340	472085,6	1336272,23	Картометрический метод	2,50	-
341	471883,82	1336872,3	Картометрический метод	2,50	-
342	471632,25	1337372,74	Картометрический метод	2,50	-
343	471352,33	1337443,82	Картометрический метод	2,50	-
344	471167,23	1337756,88	Картометрический метод	2,50	-
345	471307,56	1337747,41	Картометрический метод	2,50	-
346	471245,51	1337742,67	Картометрический метод	2,50	-
347	471269,23	1337756,91	Картометрический метод	2,50	-
348	471366,49	1337728,47	Картометрический метод	2,50	-
349	471425,79	1337709,51	Картометрический метод	2,50	-
350	471440,03	1337709,52	Картометрический метод	2,50	-
351	471143,39	1338189,38	Картометрический метод	2,50	-
352	471040,56	1338335,63	Картометрический метод	2,50	-
1	470931,43	1338595,04	Картометрический метод	2,50	-
358	472219,64	1332369,76	Картометрический метод	2,50	-
359	472227,89	1332341,76	Картометрический метод	2,50	-
360	472206,48	1332353,52	Картометрический метод	2,50	-
361	472181,77	1332328,57	Картометрический метод	2,50	-
362	472162,01	1332317,04	Картометрический метод	2,50	-
363	472143,89	1332300,56	Картометрический метод	2,50	-
364	472134,01	1332287,38	Картометрический метод	2,50	-
365	472117,54	1332267,61	Картометрический метод	2,50	-
366	472101,32	1332276,87	Картометрический метод	2,50	-
367	472121,89	1332342,55	Картометрический метод	2,50	-
368	472111,92	1332391,72	Картометрический метод	2,50	-
369	472136,62	1332446,64	Картометрический метод	2,50	-
370	472147,41	1332464,82	Картометрический метод	2,50	-
371	472164,6	1332462,17	Картометрический метод	2,50	-
372	472203,66	1332401,02	Картометрический метод	2,50	-
373	472234,16	1332407,08	Картометрический метод	2,50	-

Сведения о местоположении границ объекта

374	472241,05	1332389,54	Картометрический метод	2,50	-
375	472241,06	1332378,01	Картометрический метод	2,50	-
358	472219,64	1332369,76	Картометрический метод	2,50	-
398	471027,43	1332828,28	Картометрический метод	2,50	-
399	470991,19	1332820,03	Картометрический метод	2,50	-
400	470948,38	1332747,54	Картометрический метод	2,50	-
401	470913,8	1332665,17	Картометрический метод	2,50	-
402	470894,06	1332579,51	Картометрический метод	2,50	-
403	470859,48	1332479,02	Картометрический метод	2,50	-
404	470849,62	1332399,95	Картометрический метод	2,50	-
405	470894,08	1332460,91	Картометрический метод	2,50	-
406	470922,07	1332516,92	Картометрический метод	2,50	-
407	470922,06	1332563,05	Картометрический метод	2,50	-
408	470935,23	1332610,82	Картометрический метод	2,50	-
409	470969,81	1332676,72	Картометрический метод	2,50	-
410	471007,68	1332750,85	Картометрический метод	2,50	-
398	471027,43	1332828,28	Картометрический метод	2,50	-
411	471007,64	1332936,99	Картометрический метод	2,50	-
412	470989,52	1332928,75	Картометрический метод	2,50	-
413	470969,76	1332884,27	Картометрический метод	2,50	-
414	470976,36	1332844,74	Картометрический метод	2,50	-
415	471004,35	1332908,99	Картометрический метод	2,50	-
411	471007,64	1332936,99	Картометрический метод	2,50	-
416	471678,58	1333244,41	Картометрический метод	2,50	-
417	471659,13	1333261,56	Картометрический метод	2,50	-
418	471636,24	1333289,01	Картометрический метод	2,50	-
419	471616,79	1333301,59	Картометрический метод	2,50	-
420	471591,63	1333293,58	Картометрический метод	2,50	-
421	471573,34	1333239,81	Картометрический метод	2,50	-
422	471573,35	1333190,62	Картометрический метод	2,50	-
423	471579,08	1333148,3	Картометрический метод	2,50	-
424	471604,24	1333158,6	Картометрический метод	2,50	-
425	471625,98	1333144,88	Картометрический метод	2,50	-
426	471641,99	1333154,03	Картометрический метод	2,50	-
427	471631,69	1333172,33	Картометрический метод	2,50	-
428	471632,83	1333183,77	Картометрический метод	2,50	-
429	471675,03	1333243,07	Картометрический метод	2,50	-
416	471678,58	1333244,41	Картометрический метод	2,50	-
430	472092,28	1334755,06	Картометрический метод	2,50	-
431	472075,29	1334892,38	Картометрический метод	2,50	-
432	472051,32	1334979,42	Картометрический метод	2,50	-
433	472012,47	1335049,13	Картометрический метод	2,50	-
434	472001,22	1335099,9	Картометрический метод	2,50	-
435	471962,53	1335082,12	Картометрический метод	2,50	-

Сведения о местоположении границ объекта

436	471953,53	1335033,67	Картометрический метод	2,50	-
437	471985,58	1334958,41	Картометрический метод	2,50	-
438	472006,62	1334888,6	Картометрический метод	2,50	-
439	472021	1334811,01	Картометрический метод	2,50	-
440	472046	1334745,29	Картометрический метод	2,50	-
441	472072,92	1334722,88	Картометрический метод	2,50	-
430	472092,28	1334755,08	Картометрический метод	2,50	-
442	471795,45	1335201,91	Картометрический метод	2,50	-
443	471785,91	1335246,79	Картометрический метод	2,50	-
444	471765,25	1335287,51	Картометрический метод	2,50	-
445	471731,71	1335300,53	Картометрический метод	2,50	-
446	471712,4	1335264,87	Картометрический метод	2,50	-
447	471719,68	1335219,65	Картометрический метод	2,50	-
448	471747,83	1335181,16	Картометрический метод	2,50	-
449	471776,34	1335173,43	Картометрический метод	2,50	-
442	471795,45	1335201,91	Картометрический метод	2,50	-
450	470022,65	1335638,8	Картометрический метод	2,50	-
451	469991,78	1335668,56	Картометрический метод	2,50	-
452	469921,59	1335712,78	Картометрический метод	2,50	-
453	469891,46	1335736,91	Картометрический метод	2,50	-
454	469852,5	1335778,07	Картометрический метод	2,50	-
455	469797,73	1335764,98	Картометрический метод	2,50	-
456	469784,08	1335768,9	Картометрический метод	2,50	-
457	469756,22	1335774,33	Картометрический метод	2,50	-
458	469631,36	1335785,2	Картометрический метод	2,50	-
459	469573,04	1335816,24	Картометрический метод	2,50	-
460	469515,67	1335825,65	Картометрический метод	2,50	-
461	469440,43	1335864,96	Картометрический метод	2,50	-
462	469276,78	1335965,77	Картометрический метод	2,50	-
463	469173,33	1335994,93	Картометрический метод	2,50	-
464	469159,22	1335958,26	Картометрический метод	2,50	-
465	469223,17	1335907,48	Картометрический метод	2,50	-
466	469304,06	1335865,13	Картометрический метод	2,50	-
467	469369,89	1335823,78	Картометрический метод	2,50	-
468	469481,81	1335747,61	Картометрический метод	2,50	-
469	469459,29	1335733,27	Картометрический метод	2,50	-
470	469634,22	1335648,01	Картометрический метод	2,50	-
471	469745,56	1335635,88	Картометрический метод	2,50	-
472	469917,15	1335525,47	Картометрический метод	2,50	-
473	469959,44	1335498,27	Картометрический метод	2,50	-
474	470009,43	1335473,09	Картометрический метод	2,50	-
475	470028,16	1335485,21	Картометрический метод	2,50	-
476	470034,78	1335555,75	Картометрический метод	2,50	-
477	470036,98	1335613,07	Картометрический метод	2,50	-
450	470022,65	1335638,8	Картометрический метод	2,50	-

Сведения о местоположении границ объекта					
478	469802,36	1336191,44	Картометрический метод	2,50	-
479	469744,39	1336177,55	Картометрический метод	2,50	-
480	469655,93	1336169,07	Картометрический метод	2,50	-
481	469594,4	1336169,21	Картометрический метод	2,50	-
482	469529,18	1336211,48	Картометрический метод	2,50	-
483	469523,67	1336234,01	Картометрический метод	2,50	-
484	469499,6	1336263,43	Картометрический метод	2,50	-
485	469505,22	1336267,09	Картометрический метод	2,50	-
486	469502,91	1336270,59	Картометрический метод	2,50	-
487	469511,1	1336275,95	Картометрический метод	2,50	-
488	469531,42	1336290,34	Картометрический метод	2,50	-
489	469534,53	1336285,24	Картометрический метод	2,50	-
490	469540,84	1336289,52	Картометрический метод	2,50	-
491	469538,85	1336293,42	Картометрический метод	2,50	-
492	469575,66	1336320,13	Картометрический метод	2,50	-
493	469578,57	1336322,9	Картометрический метод	2,50	-
494	469582,31	1336327,48	Картометрический метод	2,50	-
495	469572,3	1336340,53	Картометрический метод	2,50	-
496	469575,4	1336366,17	Картометрический метод	2,50	-
497	469594,59	1336383,74	Картометрический метод	2,50	-
498	469683,1	1336366,2	Картометрический метод	2,50	-
499	469671,2	1336358,19	Картометрический метод	2,50	-
500	469678,92	1336303,1	Картометрический метод	2,50	-
501	469745,44	1336233,49	Картометрический метод	2,50	-
502	469817,23	1336224,64	Картометрический метод	2,50	-
503	469815,71	1336180,19	Картометрический метод	2,50	-
478	469802,36	1336191,44	Картометрический метод	2,50	-
504	469731,95	1336024,25	Картометрический метод	2,50	-
505	469692,61	1335986,15	Картометрический метод	2,50	-
506	469690,5	1335988,24	Картометрический метод	2,50	-
507	469654,89	1336007,4	Картометрический метод	2,50	-
508	469611,1	1336047,09	Картометрический метод	2,50	-
509	469584,4	1336083,94	Картометрический метод	2,50	-
510	469609,22	1336101,92	Картометрический метод	2,50	-
511	469626,7	1336107,54	Картометрический метод	2,50	-
512	469640,99	1336073,62	Картометрический метод	2,50	-
513	469636,66	1336065,2	Картометрический метод	2,50	-
514	469732,17	1336102,23	Картометрический метод	2,50	-
515	469771,29	1336062,34	Картометрический метод	2,50	-
504	469731,95	1336024,25	Картометрический метод	2,50	-
516	469286,86	1336464,29	Картометрический метод	2,50	-
517	469281,71	1336472,25	Картометрический метод	2,50	-
518	469269,77	1336474,06	Картометрический метод	2,50	-
519	469225,81	1336411,3	Картометрический метод	2,50	-
520	469225,81	1336368,17	Картометрический метод	2,50	-
521	469222,91	1336339,52	Картометрический метод	2,50	-

Сведения о местоположении границ объекта

522	469209,63	1336349,94	Картометрический метод	2,50	-
523	469207,72	1336369,69	Картометрический метод	2,50	-
524	469197,73	1336374,22	Картометрический метод	2,50	-
525	469175,63	1336359,41	Картометрический метод	2,50	-
526	469166,79	1336364,35	Картометрический метод	2,50	-
527	469145,25	1336398,61	Картометрический метод	2,50	-
528	469069,09	1336480,85	Картометрический метод	2,50	-
529	469045,08	1336507,28	Картометрический метод	2,50	-
530	469004,94	1336529,93	Картометрический метод	2,50	-
531	468998,4	1336521,18	Картометрический метод	2,50	-
532	469011,58	1336495,81	Картометрический метод	2,50	-
533	469044,24	1336479,57	Картометрический метод	2,50	-
534	469060,42	1336442,09	Картометрический метод	2,50	-
535	469086,17	1336401,21	Картометрический метод	2,50	-
536	469107,27	1336349,8	Картометрический метод	2,50	-
537	469136,39	1336326,19	Картометрический метод	2,50	-
538	469163,29	1336333,29	Картометрический метод	2,50	-
539	469179,88	1336328,23	Картометрический метод	2,50	-
540	469213,53	1336297,92	Картометрический метод	2,50	-
541	469249,62	1336278,82	Картометрический метод	2,50	-
542	469293,93	1336269,95	Картометрический метод	2,50	-
543	469345,5	1336282,26	Картометрический метод	2,50	-
544	469399,41	1336313,16	Картометрический метод	2,50	-
545	469265,45	1336375,31	Картометрический метод	2,50	-
546	469259,49	1336402,78	Картометрический метод	2,50	-
547	469266,73	1336431,25	Картометрический метод	2,50	-
548	469274,72	1336443,14	Картометрический метод	2,50	-
516	469286,86	1336464,29	Картометрический метод	2,50	-
549	469082,71	1336316,38	Картометрический метод	2,50	-
550	469070,4	1336342,21	Картометрический метод	2,50	-
551	469062,2	1336333,79	Картометрический метод	2,50	-
552	469064,06	1336305,56	Картометрический метод	2,50	-
553	469070,44	1336285,5	Картометрический метод	2,50	-
554	469061,4	1336237,8	Картометрический метод	2,50	-
555	469066,27	1336235,09	Картометрический метод	2,50	-
556	469077,81	1336246,17	Картометрический метод	2,50	-
557	469081,68	1336276,57	Картометрический метод	2,50	-
558	469086,31	1336295,12	Картометрический метод	2,50	-
549	469082,71	1336316,38	Картометрический метод	2,50	-
559	468994,32	1336657,45	Картометрический метод	2,50	-
560	468989,16	1336665,86	Картометрический метод	2,50	-
561	468952,47	1336645,4	Картометрический метод	2,50	-
562	468889,04	1336581,55	Картометрический метод	2,50	-
563	468858,37	1336543,46	Картометрический метод	2,50	-
564	468856,27	1336527,21	Картометрический метод	2,50	-
565	468879,21	1336494,96	Картометрический метод	2,50	-

Сведения о местоположении границ объекта

566	468897,96	1336486,04	Картометрический метод	2,50	-
567	468909,64	1336482,43	Картометрический метод	2,50	-
568	468933,7	1336445,54	Картометрический метод	2,50	-
569	468934,15	1336433,51	Картометрический метод	2,50	-
570	468966,75	1336437,6	Картометрический метод	2,50	-
571	468972,54	1336435,14	Картометрический метод	2,50	-
572	468959,43	1336469,63	Картометрический метод	2,50	-
573	468929,8	1336477,97	Картометрический метод	2,50	-
574	468908,18	1336512,51	Картометрический метод	2,50	-
575	468904,09	1336545,74	Картометрический метод	2,50	-
576	468915,53	1336566,71	Картометрический метод	2,50	-
577	468941,12	1336582,78	Картометрический метод	2,50	-
578	468962,89	1336617,65	Картометрический метод	2,50	-
579	468990,3	1336647,7	Картометрический метод	2,50	-
559	468994,32	1336657,45	Картометрический метод	2,50	-
ЗУ(2)					
580	470325,78	1330203,86	Картометрический метод	2,50	-
581	470418,13	1330156,99	Картометрический метод	2,50	-
582	470314,57	1330543,23	Картометрический метод	2,50	-
583	470258,29	1330638,94	Картометрический метод	2,50	-
584	470164,99	1330924,53	Картометрический метод	2,50	-
585	470102,95	1331189,34	Картометрический метод	2,50	-
586	470084,15	1331252,38	Картометрический метод	2,50	-
587	470083,04	1331343,36	Картометрический метод	2,50	-
588	470120,05	1331451,44	Картометрический метод	2,50	-
589	470103,9	1331548,54	Картометрический метод	2,50	-
590	470064,61	1331604,72	Картометрический метод	2,50	-
591	470053,66	1331684,85	Картометрический метод	2,50	-
592	470046,19	1331805,23	Картометрический метод	2,50	-
593	470001,37	1331973,59	Картометрический метод	2,50	-
594	469937,01	1332195,52	Картометрический метод	2,50	-
595	469880,8	1332400,17	Картометрический метод	2,50	-
596	469668,53	1332926,58	Картометрический метод	2,50	-
597	469545,9	1333167,69	Картометрический метод	2,50	-
598	469352,96	1333407,86	Картометрический метод	2,50	-
599	469238,65	1333487,16	Картометрический метод	2,50	-
600	469125,31	1333546,37	Картометрический метод	2,50	-
601	468963,8	1333607,36	Картометрический метод	2,50	-
602	468693,32	1333666,15	Картометрический метод	2,50	-
603	468516,51	1333686,08	Картометрический метод	2,50	-
604	468571,25	1333665,87	Картометрический метод	2,50	-
605	468619,08	1333656,87	Картометрический метод	2,50	-
606	468624,7	1333648,1	Картометрический метод	2,50	-
607	468648,17	1333642,03	Картометрический метод	2,50	-
608	468673,36	1333637,32	Картометрический метод	2,50	-
609	468683,26	1333637,19	Картометрический метод	2,50	-
610	468694,07	1333634,88	Картометрический метод	2,50	-
611	468698,44	1333633,46	Картометрический метод	2,50	-

Сведения о местоположении границ объекта

612	468701,53	1333633,08	Картометрический метод	2,50	-
613	468716,84	1333625,52	Картометрический метод	2,50	-
614	468726,18	1333622,52	Картометрический метод	2,50	-
615	468741,23	1333621,24	Картометрический метод	2,50	-
616	468795,79	1333590,41	Картометрический метод	2,50	-
617	468808,25	1333588,34	Картометрический метод	2,50	-
618	468818,73	1333556,79	Картометрический метод	2,50	-
619	468839,45	1333559,17	Картометрический метод	2,50	-
620	468840,34	1333564,54	Картометрический метод	2,50	-
621	468821,35	1333587,34	Картометрический метод	2,50	-
622	468829,27	1333593,94	Картометрический метод	2,50	-
623	468855,07	1333562,97	Картометрический метод	2,50	-
624	468868,17	1333561,91	Картометрический метод	2,50	-
625	468874,46	1333576,95	Картометрический метод	2,50	-
626	468907,77	1333564,44	Картометрический метод	2,50	-
627	468884,81	1333543,67	Картометрический метод	2,50	-
628	468908,03	1333529,79	Картометрический метод	2,50	-
629	468919,14	1333536,23	Картометрический метод	2,50	-
630	468946,24	1333516,77	Картометрический метод	2,50	-
631	469135,53	1333380,84	Картометрический метод	2,50	-
632	469276,77	1333173,03	Картометрический метод	2,50	-
633	469266,13	1333083,07	Картометрический метод	2,50	-
634	469324,39	1333043,38	Картометрический метод	2,50	-
635	469340,27	1332966,64	Картометрический метод	2,50	-
636	469347,72	1332927,41	Картометрический метод	2,50	-
637	469393,14	1332863,67	Картометрический метод	2,50	-
638	469409,06	1332829,06	Картометрический метод	2,50	-
639	469376,29	1332777,23	Картометрический метод	2,50	-
640	469373,36	1332750,86	Картометрический метод	2,50	-
641	469440,82	1332683,53	Картометрический метод	2,50	-
642	469448,75	1332612,09	Картометрический метод	2,50	-
643	469486,18	1332567,7	Картометрический метод	2,50	-
644	469517,68	1332511,39	Картометрический метод	2,50	-
645	469559,88	1332463,92	Картометрический метод	2,50	-
646	469548,45	1332439,49	Картометрический метод	2,50	-
647	469548,88	1332422,82	Картометрический метод	2,50	-
648	469549,19	1332410,91	Картометрический метод	2,50	-
649	469563,01	1332399,46	Картометрический метод	2,50	-
650	469569,65	1332393,97	Картометрический метод	2,50	-
651	469610,15	1332376,6	Картометрический метод	2,50	-
652	469639,26	1332318,39	Картометрический метод	2,50	-
653	469637,08	1332308,11	Картометрический метод	2,50	-
654	469631,24	1332280,51	Картометрический метод	2,50	-
655	469640,22	1332260,53	Картометрический метод	2,50	-
656	469657,38	1332170,3	Картометрический метод	2,50	-
657	469671,19	1332097,65	Картометрический метод	2,50	-
658	469620,53	1332076,54	Картометрический метод	2,50	-
659	469621,19	1332032,22	Картометрический метод	2,50	-

Сведения о местоположении границ объекта					
660	469676,77	1332018,32	Картометрический метод	2,50	-
661	469699,92	1331994,51	Картометрический метод	2,50	-
662	469696,48	1331905,8	Картометрический метод	2,50	-
663	469694,88	1331864,41	Картометрический метод	2,50	-
664	469694,71	1331860,07	Картометрический метод	2,50	-
665	469682,08	1331820,51	Картометрический метод	2,50	-
666	469670,9	1331785,48	Картометрический метод	2,50	-
667	469668,59	1331768,87	Картометрический метод	2,50	-
668	469666,27	1331752,24	Картометрический метод	2,50	-
669	469682,54	1331726,76	Картометрический метод	2,50	-
670	469661,11	1331673,18	Картометрический метод	2,50	-
671	469666,36	1331625,17	Картометрический метод	2,50	-
672	469679,91	1331575,49	Картометрический метод	2,50	-
673	469719,42	1331430,7	Картометрический метод	2,50	-
674	469696,39	1331404,13	Картометрический метод	2,50	-
675	469733,32	1331394,54	Картометрический метод	2,50	-
676	469733,53	1331390,8	Картометрический метод	2,50	-
677	469735,02	1331363,81	Картометрический метод	2,50	-
678	469736,51	1331336,82	Картометрический метод	2,50	-
679	469737,92	1331309,84	Картометрический метод	2,50	-
680	469739,28	1331282,85	Картометрический метод	2,50	-
681	469740,65	1331255,85	Картометрический метод	2,50	-
682	469742,01	1331228,86	Картометрический метод	2,50	-
683	469743,38	1331201,87	Картометрический метод	2,50	-
684	469744,74	1331174,87	Картометрический метод	2,50	-
685	469752,9	1331013,66	Картометрический метод	2,50	-
686	469758,36	1331013,06	Картометрический метод	2,50	-
687	469779,19	1331010,81	Картометрический метод	2,50	-
688	469801,57	1330995,67	Картометрический метод	2,50	-
689	469825,14	1330970,43	Картометрический метод	2,50	-
690	469844,16	1330950,07	Картометрический метод	2,50	-
691	469859,61	1330928,09	Картометрический метод	2,50	-
692	469851,57	1330894,77	Картометрический метод	2,50	-
693	469865,22	1330875,31	Картометрический метод	2,50	-
694	469865,33	1330750,95	Картометрический метод	2,50	-
695	469889,23	1330656,79	Картометрический метод	2,50	-
696	469809,86	1330638,27	Картометрический метод	2,50	-
697	469767,52	1330601,23	Картометрический метод	2,50	-
698	469704,03	1330524,51	Картометрический метод	2,50	-
699	469698,73	1330450,43	Картометрический метод	2,50	-
700	469699,22	1330424,97	Картометрический метод	2,50	-
701	469711,23	1330424,34	Картометрический метод	2,50	-
702	469738,41	1330382,64	Картометрический метод	2,50	-
703	469879,62	1330374,32	Картометрический метод	2,50	-
704	469907,7	1330334,17	Картометрический метод	2,50	-
705	469879,62	1330374,32	Картометрический метод	2,50	-
706	470031,66	1330407,63	Картометрический метод	2,50	-
707	470117,11	1330290,28	Картометрический метод	2,50	-

Сведения о местоположении границ объекта					
708	470144,32	1330151,07	Картометрический метод	2,50	-
709	470141,14	1330149,7	Картометрический метод	2,50	-
580	470325,78	1330203,86	Картометрический метод	2,50	-
ЗУ(З)					
710	466758,75	1333287,97	Картометрический метод	2,50	-
711	466856,51	1333335,08	Картометрический метод	2,50	-
712	466809,87	1333295,74	Картометрический метод	2,50	-
713	466784,41	1333261,68	Картометрический метод	2,50	-
714	466769,75	1333243,78	Картометрический метод	2,50	-
715	466777,28	1333205,18	Картометрический метод	2,50	-
716	466778,56	1333201,11	Картометрический метод	2,50	-
717	466757,67	1333179,06	Картометрический метод	2,50	-
718	466739,09	1333159,32	Картометрический метод	2,50	-
719	466718,57	1333138,45	Картометрический метод	2,50	-
720	466693,31	1333112,74	Картометрический метод	2,50	-
721	466691,09	1333108,52	Картометрический метод	2,50	-
722	466695,06	1333091,03	Картометрический метод	2,50	-
723	466668,57	1333060,48	Картометрический метод	2,50	-
724	466670,64	1333058,16	Картометрический метод	2,50	-
725	466657,52	1333040,82	Картометрический метод	2,50	-
726	466637,52	1333016,66	Картометрический метод	2,50	-
727	466610,43	1332980,98	Картометрический метод	2,50	-
728	466593,65	1332966,63	Картометрический метод	2,50	-
729	466559,18	1332917,25	Картометрический метод	2,50	-
730	466541,18	1332900,27	Картометрический метод	2,50	-
731	466525,49	1332877,64	Картометрический метод	2,50	-
732	466516,23	1332861,43	Картометрический метод	2,50	-
733	466482,28	1332819,77	Картометрический метод	2,50	-
734	466438,81	1332768,33	Картометрический метод	2,50	-
735	466395,86	1332722,02	Картометрический метод	2,50	-
736	466363,45	1332685,24	Картометрический метод	2,50	-
737	466330,07	1332647,05	Картометрический метод	2,50	-
738	466312,48	1332619,72	Картометрический метод	2,50	-
739	466330,55	1332600,33	Картометрический метод	2,50	-
740	466322,33	1332584,93	Картометрический метод	2,50	-
741	466408,75	1332498,5	Картометрический метод	2,50	-
742	466403,86	1332490,02	Картометрический метод	2,50	-
743	466332,61	1332431,12	Картометрический метод	2,50	-
744	466206,51	1332311,08	Картометрический метод	2,50	-
745	466110,76	1332220,07	Картометрический метод	2,50	-
746	466105,51	1332215,08	Картометрический метод	2,50	-
747	466016,51	1332145,08	Картометрический метод	2,50	-
748	465968,51	1332106,08	Картометрический метод	2,50	-
749	465901,51	1332051,08	Картометрический метод	2,50	-
750	465862,51	1332020,08	Картометрический метод	2,50	-
751	465844,51	1331961,08	Картометрический метод	2,50	-
752	465806,51	1331903,08	Картометрический метод	2,50	-
753	465706,11	1331819,13	Картометрический метод	2,50	-

Сведения о местоположении границ объекта

754	465636,68	1331773,55	Картометрический метод	2,50	-
755	465515,51	1331984,34	Картометрический метод	2,50	-
756	465504,44	1332003,11	Картометрический метод	2,50	-
757	465690,5	1332086,42	Картометрический метод	2,50	-
758	465844,1	1332243,52	Картометрический метод	2,50	-
759	466006,39	1332396,75	Картометрический метод	2,50	-
760	466079,55	1332504,47	Картометрический метод	2,50	-
761	466132,36	1332672,62	Картометрический метод	2,50	-
762	466262,01	1332932,08	Картометрический метод	2,50	-
763	466454,14	1333138,7	Картометрический метод	2,50	-
764	466675,11	1333249,25	Картометрический метод	2,50	-
710	466758,75	1333287,97	Картометрический метод	2,50	-
ЗУ1(4)					
765	464363,99	1327358,07	Картометрический метод	2,50	-
766	464337,92	1327417,79	Картометрический метод	2,50	-
767	464303,03	1327459,7	Картометрический метод	2,50	-
768	464255,87	1327478,98	Картометрический метод	2,50	-
769	464214,24	1327485,1	Картометрический метод	2,50	-
770	464144,44	1327488,79	Картометрический метод	2,50	-
771	464119,95	1327493,67	Картометрический метод	2,50	-
772	464098,3	1327503,95	Картометрический метод	2,50	-
773	464079,26	1327542,53	Картометрический метод	2,50	-
774	464047,39	1327635,03	Картометрический метод	2,50	-
775	463975,86	1327749,84	Картометрический метод	2,50	-
776	463954,77	1327789,97	Картометрический метод	2,50	-
777	463888,92	1327903,15	Картометрический метод	2,50	-
778	463869,88	1327920,12	Картометрический метод	2,50	-
779	463837,47	1327921,15	Картометрический метод	2,50	-
780	463831,11	1327928,09	Картометрический метод	2,50	-
781	463838,39	1327939,15	Картометрический метод	2,50	-
782	463899,62	1327939,15	Картометрический метод	2,50	-
783	463926,55	1327939,15	Картометрический метод	2,50	-
784	463941,03	1327941,6	Картометрический метод	2,50	-
785	463947,8	1327966	Картометрический метод	2,50	-
786	463909,24	1328039,94	Картометрический метод	2,50	-
787	463912,47	1328064,98	Картометрический метод	2,50	-
788	463928,98	1328057,99	Картометрический метод	2,50	-
789	463967,53	1328043,5	Картометрический метод	2,50	-
790	463998,46	1328238,42	Картометрический метод	2,50	-
791	464046,51	1328224,4	Картометрический метод	2,50	-
792	464057,99	1328314,42	Картометрический метод	2,50	-
793	464121,82	1328683,69	Картометрический метод	2,50	-
794	464192,08	1328742,33	Картометрический метод	2,50	-
795	464256,8	1328772,08	Картометрический метод	2,50	-
796	464309,12	1328786,02	Картометрический метод	2,50	-
797	464314,65	1328791,04	Картометрический метод	2,50	-
798	464360,79	1328918,71	Картометрический метод	2,50	-
799	464428,38	1328910,8	Картометрический метод	2,50	-

Сведения о местоположении границ объекта					
800	464676,26	1328736,08	Картометрический метод	2,50	-
801	464718,19	1328714,48	Картометрический метод	2,50	-
802	464713,35	1328706,42	Картометрический метод	2,50	-
803	464665,54	1328717,85	Картометрический метод	2,50	-
804	464633,48	1328740,51	Картометрический метод	2,50	-
805	464595,91	1328692,07	Картометрический метод	2,50	-
806	464635,34	1328649,66	Картометрический метод	2,50	-
807	464685,08	1328595,89	Картометрический метод	2,50	-
808	464754,35	1328520,04	Картометрический метод	2,50	-
809	464768,77	1328486,27	Картометрический метод	2,50	-
810	465000,81	1328472,72	Картометрический метод	2,50	-
811	464891,24	1328615,28	Картометрический метод	2,50	-
812	464774,84	1328733,92	Картометрический метод	2,50	-
813	464749,34	1328762,17	Картометрический метод	2,50	-
814	464728,96	1328758,26	Картометрический метод	2,50	-
815	464686,1	1328797,06	Картометрический метод	2,50	-
816	464729,6	1328837,46	Картометрический метод	2,50	-
817	464709,99	1328871,01	Картометрический метод	2,50	-
818	464650,36	1328946,32	Картометрический метод	2,50	-
819	464617,43	1328984,7	Картометрический метод	2,50	-
820	464591,96	1329028,5	Картометрический метод	2,50	-
821	464555,37	1329141,44	Картометрический метод	2,50	-
822	464467,53	1329040,94	Картометрический метод	2,50	-
823	464504,37	1329131,86	Картометрический метод	2,50	-
824	464521,45	1329179,25	Картометрический метод	2,50	-
825	464527,76	1329186,51	Картометрический метод	2,50	-
826	464529,45	1329192,48	Картометрический метод	2,50	-
827	464527,34	1329200,73	Картометрический метод	2,50	-
828	464536,18	1329249,46	Картометрический метод	2,50	-
829	464539,94	1329256,37	Картометрический метод	2,50	-
830	464544,37	1329255,23	Картометрический метод	2,50	-
831	464549,41	1329322,14	Картометрический метод	2,50	-
832	464528,27	1329324,39	Картометрический метод	2,50	-
833	464504,58	1329337,87	Картометрический метод	2,50	-
834	464514,4	1329391,35	Картометрический метод	2,50	-
835	464506,04	1329539,06	Картометрический метод	2,50	-
836	464508,58	1329619,64	Картометрический метод	2,50	-
837	464514,77	1329686,03	Картометрический метод	2,50	-
838	464522,04	1329799,17	Картометрический метод	2,50	-
839	464523,13	1329869,22	Картометрический метод	2,50	-
840	464426,6	1329910,57	Картометрический метод	2,50	-
841	464385,32	1329896,81	Картометрический метод	2,50	-
842	464266,04	1329962,58	Картометрический метод	2,50	-
843	464131,46	1330029,88	Картометрический метод	2,50	-
844	463989,37	1330093,78	Картометрический метод	2,50	-
845	463997,54	1330097,12	Картометрический метод	2,50	-
846	464047,8	1330119,1	Картометрический метод	2,50	-
847	464131,14	1330157,04	Картометрический метод	2,50	-

Сведения о местоположении границ объекта					
848	464170,96	1330182,06	Картометрический метод	2,50	-
849	464249,47	1330236,76	Картометрический метод	2,50	-
850	464279,43	1330262,36	Картометрический метод	2,50	-
851	464329,73	1330291,81	Картометрический метод	2,50	-
852	464370,84	1330335,27	Картометрический метод	2,50	-
853	464378,95	1330346,99	Картометрический метод	2,50	-
854	464367,81	1330388,89	Картометрический метод	2,50	-
855	464154,16	1330229,73	Картометрический метод	2,50	-
856	464106,07	1330198,35	Картометрический метод	2,50	-
857	463938	1330122,95	Картометрический метод	2,50	-
858	463879,68	1330103,19	Картометрический метод	2,50	-
859	463732,24	1330064,17	Картометрический метод	2,50	-
860	463677,64	1330057,17	Картометрический метод	2,50	-
861	463634,26	1330029,88	Картометрический метод	2,50	-
862	463585,05	1330028,58	Картометрический метод	2,50	-
863	463534,32	1330001,64	Картометрический метод	2,50	-
864	463446,63	1329935,91	Картометрический метод	2,50	-
865	463418,71	1329912,3	Картометрический метод	2,50	-
866	463369,72	1329882,9	Картометрический метод	2,50	-
867	463229	1329782,48	Картометрический метод	2,50	-
868	463239,41	1329773,29	Картометрический метод	2,50	-
869	463203,15	1329750,62	Картометрический метод	2,50	-
870	463184,15	1329731,62	Картометрический метод	2,50	-
871	463085,58	1329633,04	Картометрический метод	2,50	-
872	463036,59	1329603,64	Картометрический метод	2,50	-
873	462969,3	1329531,46	Картометрический метод	2,50	-
874	462935,19	1329506,61	Картометрический метод	2,50	-
875	462739,95	1329304,48	Картометрический метод	2,50	-
876	462658,98	1329124,89	Картометрический метод	2,50	-
877	462639,81	1328937,53	Картометрический метод	2,50	-
878	462716,15	1328742,24	Картометрический метод	2,50	-
879	462702,2	1328811,16	Картометрический метод	2,50	-
880	462698,9	1328855,64	Картометрический метод	2,50	-
881	462725,25	1328868,82	Картометрический метод	2,50	-
882	462773,02	1328865,54	Картометрический метод	2,50	-
883	462838,92	1328849,09	Картометрический метод	2,50	-
884	462875,64	1328835,33	Картометрический метод	2,50	-
885	462900,92	1328812,89	Картометрический метод	2,50	-
886	462919,23	1328742,23	Картометрический метод	2,50	-
887	462958,47	1328702,98	Картометрический метод	2,50	-
888	462995,1	1328682,04	Картометрический метод	2,50	-
889	463052,66	1328592,2	Картометрический метод	2,50	-
890	463123,47	1328522,2	Картометрический метод	2,50	-
891	463277,66	1328390,7	Картометрический метод	2,50	-
892	463358,76	1328338,35	Картометрический метод	2,50	-
893	463397,79	1328320,03	Картометрический метод	2,50	-
894	463462,09	1328293,72	Картометрический метод	2,50	-
895	463493,73	1328280,77	Картометрический метод	2,50	-

Сведения о местоположении границ объекта

896	463598,53	1328213,73	Картометрический метод	2,50	-
897	463696,98	1328143,98	Картометрический метод	2,50	-
898	463743,94	1328088,58	Картометрический метод	2,50	-
899	463768,74	1328028,03	Картометрический метод	2,50	-
900	463746,59	1328005,07	Картометрический метод	2,50	-
901	463683,09	1327993,17	Картометрический метод	2,50	-
902	463639,43	1327999,13	Картометрический метод	2,50	-
903	463601,73	1328022,94	Картометрический метод	2,50	-
904	463562,15	1328061,49	Картометрический метод	2,50	-
905	463452,9	1328120,19	Картометрический метод	2,50	-
906	463419,16	1328124,17	Картометрический метод	2,50	-
907	463335,82	1328157,91	Картометрический метод	2,50	-
908	463262,4	1328207,52	Картометрический метод	2,50	-
909	463200,88	1328249,2	Картометрический метод	2,50	-
910	463121,51	1328292,87	Картометрический метод	2,50	-
911	463077,85	1328298,16	Картометрический метод	2,50	-
912	463135,4	1328257,15	Картометрический метод	2,50	-
913	463186,11	1328224,08	Картометрический метод	2,50	-
914	463210,42	1328204,24	Картометрический метод	2,50	-
915	463236,68	1328195,62	Картометрический метод	2,50	-
916	463306,05	1328149,97	Картометрический метод	2,50	-
917	463377,49	1328114,25	Картометрический метод	2,50	-
918	463437,02	1328082,49	Картометрический метод	2,50	-
919	463489,66	1328057,85	Картометрический метод	2,50	-
920	463522,35	1328032,87	Картометрический метод	2,50	-
921	463576,97	1327982,77	Картометрический метод	2,50	-
922	463623,63	1327852,03	Картометрический метод	2,50	-
923	463644,11	1327769,02	Картометрический метод	2,50	-
924	463657,8	1327685,38	Картометрический метод	2,50	-
925	463677,31	1327750,63	Картометрический метод	2,50	-
926	463662,08	1327786,39	Картометрический метод	2,50	-
927	463660,88	1327825,04	Картометрический метод	2,50	-
928	463671,49	1327838,61	Картометрический метод	2,50	-
929	463698,02	1327841,56	Картометрический метод	2,50	-
930	463727,5	1327832,12	Картометрический метод	2,50	-
931	463759,81	1327783,05	Картометрический метод	2,50	-
932	463809,52	1327703,27	Картометрический метод	2,50	-
933	463809,59	1327635,03	Картометрический метод	2,50	-
934	463808,18	1327616,2	Картометрический метод	2,50	-
935	463813,63	1327621,16	Картометрический метод	2,50	-
936	463863,46	1327573,73	Картометрический метод	2,50	-
937	463875,32	1327559,51	Картометрический метод	2,50	-
938	463948,86	1327528,69	Картометрический метод	2,50	-
939	464022,41	1327490,76	Картометрический метод	2,50	-
940	464122,04	1327476,53	Картометрический метод	2,50	-
941	464181,34	1327469,45	Картометрический метод	2,50	-
942	464243,02	1327443,37	Картометрический метод	2,50	-
943	464307,07	1327405,44	Картометрический метод	2,50	-

Сведения о местоположении границ объекта

765	464363,99	1327358,07	Картометрический метод	2,50	-
944	462988,54	1329062,92	Картометрический метод	2,50	-
945	462883,85	1329113,62	Картометрический метод	2,50	-
946	462890,26	1329158,22	Картометрический метод	2,50	-
947	462898,62	1329184,11	Картометрический метод	2,50	-
948	462907	1329220,23	Картометрический метод	2,50	-
949	462924,1	1329279,4	Картометрический метод	2,50	-
950	462948,22	1329341,36	Картометрический метод	2,50	-
951	462969,81	1329370,36	Картометрический метод	2,50	-
952	462999,16	1329425,13	Картометрический метод	2,50	-
953	463005,59	1329439,16	Картометрический метод	2,50	-
954	463002,9	1329441,81	Картометрический метод	2,50	-
955	462986,88	1329456,9	Картометрический метод	2,50	-
956	462922,69	1329360,23	Картометрический метод	2,50	-
957	462890,17	1329269,37	Картометрический метод	2,50	-
958	462843,21	1329130,1	Картометрический метод	2,50	-
959	462851,31	1329094,48	Картометрический метод	2,50	-
960	462920,95	1329037,23	Картометрический метод	2,50	-
961	462971,4	1329033,4	Картометрический метод	2,50	-
962	462972,86	1329036,82	Картометрический метод	2,50	-
963	462975,84	1329039,72	Картометрический метод	2,50	-
964	462987,49	1329061,12	Картометрический метод	2,50	-
944	462988,54	1329062,92	Картометрический метод	2,50	-
965	463546,3	1328437,94	Картометрический метод	2,50	-
966	463541,94	1328482,25	Картометрический метод	2,50	-
967	463539,33	1328504,5	Картометрический метод	2,50	-
968	463541,94	1328524,12	Картометрический метод	2,50	-
969	463519,7	1328562,07	Картометрический метод	2,50	-
970	463500,08	1328590,85	Картометрический метод	2,50	-
971	463475,22	1328619,64	Картометрический метод	2,50	-
972	463462,13	1328631,41	Картометрический метод	2,50	-
973	463460,83	1328639,26	Картометрический метод	2,50	-
974	463469,98	1328643,8	Картометрический метод	2,50	-
975	463468,68	1328658,89	Картометрический метод	2,50	-
976	463434,66	1328692,04	Картометрический метод	2,50	-
977	463408,49	1328702,51	Картометрический метод	2,50	-
978	463407,18	1328710,36	Картометрический метод	2,50	-
979	463415,03	1328736,52	Картометрический метод	2,50	-
980	463409,8	1328741,76	Картометрический метод	2,50	-
981	463395,41	1328745,68	Картометрический метод	2,50	-
982	463394,1	1328760,07	Картометрический метод	2,50	-
983	463403,26	1328770,54	Картометрический метод	2,50	-
984	463405,87	1328778,39	Картометрический метод	2,50	-
985	463394,1	1328784,93	Картометрический метод	2,50	-
986	463373,17	1328775,78	Картометрический метод	2,50	-
987	463349,61	1328762,7	Картометрический метод	2,50	-

Сведения о местоположении границ объекта

988	463343,07	1328752,23	Картометрический метод	2,50	-
989	463341,76	1328733,91	Картометрический метод	2,50	-
990	463352,23	1328705,13	Картометрический метод	2,50	-
991	463362,7	1328703,82	Картометрический метод	2,50	-
992	463373,17	1328709,05	Картометрический метод	2,50	-
993	463383,63	1328711,67	Картометрический метод	2,50	-
994	463388,87	1328698,58	Картометрический метод	2,50	-
995	463388,87	1328684,19	Картометрический метод	2,50	-
996	463378,4	1328678,96	Картометрический метод	2,50	-
997	463360,08	1328663,26	Картометрический метод	2,50	-
998	463362,7	1328647,56	Картометрический метод	2,50	-
999	463398,02	1328620,08	Картометрический метод	2,50	-
1000	463422,88	1328580,83	Картометрический метод	2,50	-
1001	463437,27	1328544,19	Картометрический метод	2,50	-
1002	463450,36	1328523,26	Картометрический метод	2,50	-
1003	463471,39	1328507,56	Картометрический метод	2,50	-
1004	463515,78	1328470,05	Картометрический метод	2,50	-
1005	463534,53	1328454,67	Картометрический метод	2,50	-
965	463546,3	1328457,94	Картометрический метод	2,50	-
1006	463518,39	1328742,51	Картометрический метод	2,50	-
1007	463490,59	1328764,1	Картометрический метод	2,50	-
1008	463474,56	1328764,75	Картометрический метод	2,50	-
1009	463474,89	1328762,47	Картометрический метод	2,50	-
1010	463484,7	1328755,92	Картометрический метод	2,50	-
1011	463493,21	1328748,07	Картометрический метод	2,50	-
1012	463503,67	1328729,75	Картометрический метод	2,50	-
1013	463512,5	1328728,77	Картометрический метод	2,50	-
1014	463515,78	1328732,7	Картометрический метод	2,50	-
1006	463518,39	1328742,51	Картометрический метод	2,50	-
ЗУП(5)					
1015	469306,26	1333778,34	Картометрический метод	2,50	-
1016	469266,88	1333778,96	Картометрический метод	2,50	-
1017	469260,38	1333808,29	Картометрический метод	2,50	-
1018	469269,38	1333842,09	Картометрический метод	2,50	-
1019	469262,22	1333860,68	Картометрический метод	2,50	-
1020	469229,22	1333937,34	Картометрический метод	2,50	-
1021	469224,38	1333972,29	Картометрический метод	2,50	-
1022	469224,78	1334014,37	Картометрический метод	2,50	-
1023	469202,25	1334079,33	Картометрический метод	2,50	-
1024	469141,28	1334189,32	Картометрический метод	2,50	-
1025	469015,8	1334344,55	Картометрический метод	2,50	-
1026	468912,86	1334574,61	Картометрический метод	2,50	-
1027	468878,33	1334664,91	Картометрический метод	2,50	-
1028	468872,64	1334683,51	Картометрический метод	2,50	-
1029	468838,48	1334746,1	Картометрический метод	2,50	-
1030	468732,63	1334958,75	Картометрический метод	2,50	-
1031	468586,79	1335250,08	Картометрический метод	2,50	-

Сведения о местоположении границ объекта

1032	468681,13	1335314,39	Картометрический метод	2,50	-
1033	468617,32	1335557,95	Картометрический метод	2,50	-
1034	468399,5	1335782,74	Картометрический метод	2,50	-
1035	468299,75	1335838,23	Картометрический метод	2,50	-
1036	467978,02	1336141,58	Картометрический метод	2,50	-
1037	467730,29	1336280,95	Картометрический метод	2,50	-
1038	467647,77	1336313,66	Картометрический метод	2,50	-
1039	467379,35	1336344,65	Картометрический метод	2,50	-
1040	467358,71	1336372,16	Картометрический метод	2,50	-
1041	467358,72	1336434,1	Картометрический метод	2,50	-
1042	467203,88	1336432,38	Картометрический метод	2,50	-
1043	467062,82	1336446,17	Картометрический метод	2,50	-
1044	467066,26	1336408,32	Картометрический метод	2,50	-
1045	466838,28	1336331,05	Картометрический метод	2,50	-
1046	466780,69	1336313,73	Картометрический метод	2,50	-
1047	466651,67	1336210,51	Картометрический метод	2,50	-
1048	466567,38	1336115,88	Картометрический метод	2,50	-
1049	466505,44	1336016,13	Картометрический метод	2,50	-
1050	466436,63	1335847,51	Картометрический метод	2,50	-
1051	466391,16	1335747,89	Картометрический метод	2,50	-
1052	466218,16	1335398,5	Картометрический метод	2,50	-
1053	466176,92	1335326,56	Картометрический метод	2,50	-
1054	466049,42	1335093,82	Картометрический метод	2,50	-
1055	466032,11	1335056,63	Картометрический метод	2,50	-
1056	465898,86	1334810,57	Картометрический метод	2,50	-
1057	465883,3	1334771,66	Картометрический метод	2,50	-
1058	465881,16	1334669,35	Картометрический метод	2,50	-
1059	465893,78	1334604,33	Картометрический метод	2,50	-
1060	465918,04	1334529,61	Картометрический метод	2,50	-
1061	465939,39	1334441,3	Картометрический метод	2,50	-
1062	466007,32	1334383,08	Картометрический метод	2,50	-
1063	466030,61	1334254,94	Картометрический метод	2,50	-
1064	466074,28	1334231,69	Картометрический метод	2,50	-
1065	466123,78	1334179,27	Картометрический метод	2,50	-
1066	466151,92	1334162,76	Картометрический метод	2,50	-
1067	466190,74	1334162,76	Картометрический метод	2,50	-
1068	466222,76	1334148,21	Картометрический метод	2,50	-
1069	466254,78	1334156,94	Картометрический метод	2,50	-
1070	466293,6	1334157,91	Картометрический метод	2,50	-
1071	466378,37	1334037,21	Картометрический метод	2,50	-
1072	466519,72	1333873,54	Картометрический метод	2,50	-
1073	466612,88	1333791,06	Картометрический метод	2,50	-
1074	466668,2	1333761,95	Картометрический метод	2,50	-
1075	466673,05	1333739,61	Картометрический метод	2,50	-
1076	466659,46	1333715,35	Картометрический метод	2,50	-
1077	466611,92	1333692,07	Картометрический метод	2,50	-
1078	466536,32	1333627,07	Картометрический метод	2,50	-
1079	466505,16	1333563,01	Картометрический метод	2,50	-

Сведения о местоположении границ объекта

1080	466494,49	1333531	Картометрический метод	2,50	-
1081	466470,47	1333539,5	Картометрический метод	2,50	-
1082	466399,31	1333532,37	Картометрический метод	2,50	-
1083	466337,64	1333537,09	Картометрический метод	2,50	-
1084	466284,31	1333522,39	Картометрический метод	2,50	-
1085	466267,98	1333560,88	Картометрический метод	2,50	-
1086	466240,21	1333617,94	Картометрический метод	2,50	-
1087	466225,51	1333652,24	Картометрический метод	2,50	-
1088	466210,81	1333691,44	Картометрический метод	2,50	-
1089	466203,46	1333728,19	Картометрический метод	2,50	-
1090	466198,56	1333757,59	Картометрический метод	2,50	-
1091	466125,07	1333791,9	Картометрический метод	2,50	-
1092	466081,92	1333854,47	Картометрический метод	2,50	-
1093	466039,36	1333934,96	Картометрический метод	2,50	-
1094	465855,92	1334267,55	Картометрический метод	2,50	-
1095	465808,44	1334402,75	Картометрический метод	2,50	-
1096	465768,06	1334618,59	Картометрический метод	2,50	-
1097	465768,02	1334772,77	Картометрический метод	2,50	-
1098	465786,95	1334924,59	Картометрический метод	2,50	-
1099	465815,41	1334943,57	Картометрический метод	2,50	-
1100	465836,73	1335045,58	Картометрический метод	2,50	-
1101	465820,12	1335078,78	Картометрический метод	2,50	-
1102	465976,98	1335405,37	Картометрический метод	2,50	-
1103	466021,64	1335518,35	Картометрический метод	2,50	-
1104	466154,79	1335771,11	Картометрический метод	2,50	-
1105	466206,16	1335867,98	Картометрический метод	2,50	-
1106	466249,62	1335954,97	Картометрический метод	2,50	-
1107	466302,96	1336069,63	Картометрический метод	2,50	-
1108	466334,58	1336119,06	Картометрический метод	2,50	-
1109	466372,12	1336174,42	Картометрический метод	2,50	-
1110	466399,78	1336215,93	Картометрический метод	2,50	-
1111	466411,79	1336236,75	Картометрический метод	2,50	-
1112	466410,45	1336236,73	Картометрический метод	2,50	-
1113	466204,1	1336159,52	Картометрический метод	2,50	-
1114	466085,28	1336177,26	Картометрический метод	2,50	-
1115	466049,6	1336165,65	Картометрический метод	2,50	-
1116	465992,43	1336172,96	Картометрический метод	2,50	-
1117	465961,91	1336170,38	Картометрический метод	2,50	-
1118	465891,56	1336132,46	Картометрический метод	2,50	-
1119	465823,54	1336073,47	Картометрический метод	2,50	-
1120	465802,62	1336039,37	Картометрический метод	2,50	-
1121	465776,26	1336009,28	Картометрический метод	2,50	-
1122	465730,4	1335984,92	Картометрический метод	2,50	-
1123	465709,48	1335969,45	Картометрический метод	2,50	-
1124	465684,55	1335941,08	Картометрический метод	2,50	-
1125	465648,16	1335884,33	Картометрический метод	2,50	-
1126	465629,81	1335873,16	Картометрический метод	2,50	-
1127	465600,01	1335888,34	Картометрический метод	2,50	-

Сведения о местоположении границ объекта

1128	465581,67	1335886,63	Картометрический метод	2,50	-
1129	465566,48	1335880,03	Картометрический метод	2,50	-
1130	465557,88	1335870	Картометрический метод	2,50	-
1131	465550,72	1335834,75	Картометрический метод	2,50	-
1132	465515,76	1335800,94	Картометрический метод	2,50	-
1133	465509,45	1335787,47	Картометрический метод	2,50	-
1134	465504,87	1335750,79	Картометрический метод	2,50	-
1135	465497,7	1335731,01	Картометрический метод	2,50	-
1136	465476,5	1335716,68	Картометрический метод	2,50	-
1137	465453,57	1335718,12	Картометрический метод	2,50	-
1138	465420,04	1335723,56	Картометрический метод	2,50	-
1139	465405,31	1335716,35	Картометрический метод	2,50	-
1140	465382,96	1335681,96	Картометрический метод	2,50	-
1141	465362,61	1335661,9	Картометрический метод	2,50	-
1142	465333,1	1335646,42	Картометрический метод	2,50	-
1143	465305,58	1335626,08	Картометрический метод	2,50	-
1144	465291,44	1335620,56	Картометрический метод	2,50	-
1145	465264,31	1335612,54	Картометрический метод	2,50	-
1146	465239,85	1335626,87	Картометрический метод	2,50	-
1147	465206,4	1335633,91	Картометрический метод	2,50	-
1148	465182,33	1335632,53	Картометрический метод	2,50	-
1149	465158,54	1335667,44	Картометрический метод	2,50	-
1150	465141,35	1335718,16	Картометрический метод	2,50	-
1151	465079,16	1335841,39	Картометрический метод	2,50	-
1152	465057,09	1335876,64	Картометрический метод	2,50	-
1153	465025,57	1335918,77	Картометрический метод	2,50	-
1154	464990,61	1335955,45	Картометрический метод	2,50	-
1155	464936,5	1335984,96	Картометрический метод	2,50	-
1156	465001,21	1335809,29	Картометрический метод	2,50	-
1157	465039,9	1335686,06	Картометрический метод	2,50	-
1158	465064,54	1335520,71	Картометрический метод	2,50	-
1159	465063,68	1335462,25	Картометрический метод	2,50	-
1160	465051,07	1335379,14	Картометрический метод	2,50	-
1161	465036,46	1335316,67	Картометрический метод	2,50	-
1162	465022,23	1335231,79	Картометрический метод	2,50	-
1163	465000,74	1335140,08	Картометрический метод	2,50	-
1164	464997,02	1335061,28	Картометрический метод	2,50	-
1165	464992,43	1335022,59	Картометрический метод	2,50	-
1166	464976,67	1334959,54	Картометрический метод	2,50	-
1167	464974,95	1334886,18	Картометрический метод	2,50	-
1168	464965,78	1334864,68	Картометрический метод	2,50	-
1169	464964,92	1334832,3	Картометрический метод	2,50	-
1170	464969,79	1334785,3	Картометрический метод	2,50	-
1171	464986,98	1334723,97	Картометрический метод	2,50	-
1172	464989,28	1334685,86	Картометрический метод	2,50	-
1173	465001,31	1334627,97	Картометрический метод	2,50	-
1174	465017,65	1334572,37	Картометрический метод	2,50	-
1175	465018,8	1334551,74	Картометрический метод	2,50	-

Сведения о местоположении границ объекта					
1176	465026,16	1334520,29	Картометрический метод	2,50	-
1177	465037,33	1334412,82	Картометрический метод	2,50	-
1178	465029,16	1334358,66	Картометрический метод	2,50	-
1179	465039,05	1334248,62	Картометрический метод	2,50	-
1180	465037,76	1334171,67	Картометрический метод	2,50	-
1181	465031,31	1334118,37	Картометрический метод	2,50	-
1182	464962,54	1333895,27	Картометрический метод	2,50	-
1183	464917,87	1333798,76	Картометрический метод	2,50	-
1184	464862,84	1333700,32	Картометрический метод	2,50	-
1185	464848,66	1333685,71	Картометрический метод	2,50	-
1186	464825,01	1333638,85	Картометрический метод	2,50	-
1187	464805,24	1333583,83	Картометрический метод	2,50	-
1188	464787,19	1333522,36	Картометрический метод	2,50	-
1189	464782,03	1333509,03	Картометрический метод	2,50	-
1190	464747,21	1333509,89	Картометрический метод	2,50	-
1191	464745,57	1333509,7	Картометрический метод	2,50	-
1192	464873,62	1333188,36	Картометрический метод	2,50	-
1193	465024,29	1332966,1	Картометрический метод	2,50	-
1194	465033,08	1332802,87	Картометрический метод	2,50	-
1195	465089,58	1332711,21	Картометрический метод	2,50	-
1196	465090,76	1332711,96	Картометрический метод	2,50	-
1197	465185,53	1332707,64	Картометрический метод	2,50	-
1198	465248	1332748,06	Картометрический метод	2,50	-
1199	465333,75	1332784,8	Картометрический метод	2,50	-
1200	465387,64	1332787,25	Картометрический метод	2,50	-
1201	465432,97	1332776,22	Картометрический метод	2,50	-
1202	465486,87	1332749,27	Картометрический метод	2,50	-
1203	465518,71	1332709,25	Картометрический метод	2,50	-
1204	465528,51	1332667,6	Картометрический метод	2,50	-
1205	465338,65	1332679,86	Картометрический метод	2,50	-
1206	465255,35	1332677,42	Картометрический метод	2,50	-
1207	465211,25	1332661,5	Картометрический метод	2,50	-
1208	465246,77	1332623,53	Картометрический метод	2,50	-
1209	465232,08	1332572,08	Картометрический метод	2,50	-
1210	465301,9	1332526,34	Картометрический метод	2,50	-
1211	465308,02	1332507,97	Картометрический метод	2,50	-
1212	465289,65	1332487,14	Картометрический метод	2,50	-
1213	465243,1	1332457,75	Картометрический метод	2,50	-
1214	465241,98	1332451,37	Картометрический метод	2,50	-
1215	465205,93	1332442,04	Картометрический метод	2,50	-
1216	465140,2	1332439,08	Картометрический метод	2,50	-
1217	465122,07	1332438,03	Картометрический метод	2,50	-
1218	464897,61	1332422,14	Картометрический метод	2,50	-
1219	464861,13	1332411,53	Картометрический метод	2,50	-
1220	464809,81	1332393,73	Картометрический метод	2,50	-
1221	464757,22	1332364,47	Картометрический метод	2,50	-
1222	464689,37	1332299,16	Картометрический метод	2,50	-
1223	464644,84	1332219,43	Картометрический метод	2,50	-

Сведения о местоположении границ объекта					
1224	464629,14	1332174,06	Картометрический метод	2,50	-
1225	464626,6	1332096,44	Картометрический метод	2,50	-
1226	464618,33	1332059,72	Картометрический метод	2,50	-
1227	464710,85	1331825,83	Картометрический метод	2,50	-
1228	464762,25	1331753,86	Картометрический метод	2,50	-
1229	464686,22	1331735,38	Картометрический метод	2,50	-
1230	464589,38	1331820,21	Картометрический метод	2,50	-
1231	464561,92	1331827,06	Картометрический метод	2,50	-
1232	464559,74	1331805,56	Картометрический метод	2,50	-
1233	464574,05	1331804,65	Картометрический метод	2,50	-
1234	464648,42	1331749,76	Картометрический метод	2,50	-
1235	464739,95	1331706,31	Картометрический метод	2,50	-
1236	464779,99	1331696,03	Картометрический метод	2,50	-
1237	464805,16	1331685,74	Картометрический метод	2,50	-
1238	464824,62	1331628,55	Картометрический метод	2,50	-
1239	464798,33	1331602,33	Картометрический метод	2,50	-
1240	464727,39	1331623,95	Картометрический метод	2,50	-
1241	464712,52	1331614,79	Картометрический метод	2,50	-
1242	464705,66	1331591,91	Картометрический метод	2,50	-
1243	464738,54	1331569,04	Картометрический метод	2,50	-
1244	464722,83	1331563,32	Картометрический метод	2,50	-
1245	464654,36	1331607,63	Картометрический метод	2,50	-
1246	464546,51	1331705,04	Картометрический метод	2,50	-
1247	464525,91	1331734,67	Картометрический метод	2,50	-
1248	464439,81	1331771,94	Картометрический метод	2,50	-
1249	464419,63	1331777,15	Картометрический метод	2,50	-
1250	464412,76	1331796,6	Картометрический метод	2,50	-
1251	464401,92	1331792,3	Картометрический метод	2,50	-
1252	464390,61	1331747,02	Картометрический метод	2,50	-
1253	464254,78	1331697,94	Картометрический метод	2,50	-
1254	464206,57	1331668,13	Картометрический метод	2,50	-
1255	464164,24	1331637,55	Картометрический метод	2,50	-
1256	464122,75	1331535,66	Картометрический метод	2,50	-
1257	463983,16	1331471,49	Картометрический метод	2,50	-
1258	463851,11	1331399,77	Картометрический метод	2,50	-
1259	463828,46	1331437,5	Картометрический метод	2,50	-
1260	463749,21	1331501,63	Картометрический метод	2,50	-
1261	463745,01	1331570,08	Картометрический метод	2,50	-
1262	463712,62	1331529,33	Картометрический метод	2,50	-
1263	463704,12	1331617,74	Картометрический метод	2,50	-
1264	463679,03	1331649,22	Картометрический метод	2,50	-
1265	463640,5	1331653,72	Картометрический метод	2,50	-
1266	463524,83	1331660,8	Картометрический метод	2,50	-
1267	463428,41	1331649,24	Картометрический метод	2,50	-
1268	463399,5	1331610,71	Картометрический метод	2,50	-
1269	463306,32	1331538,11	Картометрический метод	2,50	-
1270	463283,82	1331565,09	Картометрический метод	2,50	-
1271	463312,73	1331582,43	Картометрический метод	2,50	-

Сведения о местоположении границ объекта					
1272	463358,39	1331658,25	Картометрический метод	2,50	-
1273	463466,99	1331722,49	Картометрический метод	2,50	-
1274	463577,21	1331791,14	Картометрический метод	2,50	-
1275	463704,35	1331878,52	Картометрический метод	2,50	-
1276	463841,42	1331922,21	Картометрический метод	2,50	-
1277	463859,31	1331933,63	Картометрический метод	2,50	-
1278	463838,94	1331959,96	Картометрический метод	2,50	-
1279	463777,86	1331970,38	Картометрический метод	2,50	-
1280	463725,18	1331987,33	Картометрический метод	2,50	-
1281	463273,51	1332260,88	Картометрический метод	2,50	-
1282	463209,69	1332186,45	Картометрический метод	2,50	-
1283	463144,14	1332130,85	Картометрический метод	2,50	-
1284	463118,31	1332059,32	Картометрический метод	2,50	-
1285	463015,01	1332025,57	Картометрический метод	2,50	-
1286	462987,2	1332007,69	Картометрический метод	2,50	-
1287	462915,68	1331886,53	Картометрический метод	2,50	-
1288	462850,12	1331833,41	Картометрический метод	2,50	-
1289	462789,53	1331780,29	Картометрический метод	2,50	-
1290	462733,08	1331629,93	Картометрический метод	2,50	-
1291	462670,05	1331548,44	Картометрический метод	2,50	-
1292	462695,75	1331450,77	Картометрический метод	2,50	-
1293	462747,16	1331327,43	Картометрический метод	2,50	-
1294	462821,7	1331265,72	Картометрический метод	2,50	-
1295	462832,83	1331179,36	Картометрический метод	2,50	-
1296	462826,85	1331147,51	Картометрический метод	2,50	-
1297	462834,14	1331101,98	Картометрический метод	2,50	-
1298	462836,02	1331050,98	Картометрический метод	2,50	-
1299	462850,16	1330989,95	Картометрический метод	2,50	-
1300	462857,69	1330911,06	Картометрический метод	2,50	-
1301	462867,5	1330849,86	Картометрический метод	2,50	-
1302	462856,58	1330737,43	Картометрический метод	2,50	-
1303	462854,65	1330666,11	Картометрический метод	2,50	-
1304	462832,8	1330610,86	Картометрический метод	2,50	-
1305	462804,53	1330545,32	Картометрический метод	2,50	-
1306	462762,43	1330422,86	Картометрический метод	2,50	-
1307	462716,8	1330347,99	Картометрический метод	2,50	-
1308	462726,69	1330307,06	Картометрический метод	2,50	-
1309	462769,09	1330323,78	Картометрический метод	2,50	-
1310	462843,73	1330400,87	Картометрический метод	2,50	-
1311	462916,88	1330394,42	Картометрический метод	2,50	-
1312	462940,01	1330409,86	Картометрический метод	2,50	-
1313	462925,87	1330448,4	Картометрический метод	2,50	-
1314	462959,28	1330458,68	Картометрический метод	2,50	-
1315	462981,22	1330441,78	Картометрический метод	2,50	-
1316	462989,57	1330423,79	Картометрический метод	2,50	-
1317	462960,57	1330331,46	Картометрический метод	2,50	-
1318	462882,18	1330298,05	Картометрический метод	2,50	-
1319	462836,33	1330306,23	Картометрический метод	2,50	-

Сведения о местоположении границ объекта					
1320	462816,73	1330290,81	Картометрический метод	2,50	-
1321	462821,78	1330246,65	Картометрический метод	2,50	-
1322	462708,7	1330151,59	Картометрический метод	2,50	-
1323	462684,28	1330122,03	Картометрический метод	2,50	-
1324	462618,74	1330110,47	Картометрический метод	2,50	-
1325	462631,59	1330080,92	Картометрический метод	2,50	-
1326	462537,23	1330018,07	Картометрический метод	2,50	-
1327	462517,31	1330042,5	Картометрический метод	2,50	-
1328	462532,73	1330084,91	Картометрический метод	2,50	-
1329	462580,19	1330109,2	Картометрический метод	2,50	-
1330	462612,32	1330120,76	Картометрический метод	2,50	-
1331	462652,16	1330149,01	Картометрический метод	2,50	-
1332	462638,02	1330191,43	Картометрический метод	2,50	-
1333	462541,92	1330137,15	Картометрический метод	2,50	-
1334	462477,18	1330086,42	Картометрический метод	2,50	-
1335	462337,22	1330018,19	Картометрический метод	2,50	-
1336	462316,78	1330045,47	Картометрический метод	2,50	-
1337	462256,2	1330026,99	Картометрический метод	2,50	-
1338	462189,53	1330015,43	Картометрический метод	2,50	-
1339	462081,59	1330016,73	Картометрический метод	2,50	-
1340	462048,17	1329946,04	Картометрический метод	2,50	-
1341	462037,9	1329868,94	Картометрический метод	2,50	-
1342	462004,3	1329746,87	Картометрический метод	2,50	-
1343	461977,5	1329708,31	Картометрический метод	2,50	-
1344	461935,09	1329725,03	Картометрический метод	2,50	-
1345	461962,08	1329862,53	Картометрический метод	2,50	-
1346	461960,79	1329930,62	Картометрический метод	2,50	-
1347	461978,6	1330003,89	Картометрический метод	2,50	-
1348	461973,64	1330036	Картометрический метод	2,50	-
1349	461864,41	1330075,86	Картометрический метод	2,50	-
1350	461852,85	1330114,4	Картометрический метод	2,50	-
1351	461795,66	1330142,67	Картометрический метод	2,50	-
1352	461735,91	1330166,47	Картометрический метод	2,50	-
1353	461709,56	1330194,09	Картометрический метод	2,50	-
1354	461705,71	1330224,92	Картометрический метод	2,50	-
1355	461674,22	1330241,64	Картометрический метод	2,50	-
1356	461631,58	1330230,1	Картометрический метод	2,50	-
1357	461585,56	1330244,87	Картометрический метод	2,50	-
1358	461584,27	1330269,92	Картометрический метод	2,50	-
1359	461556	1330286,63	Картометрический метод	2,50	-
1360	461505,88	1330294,99	Картометрический метод	2,50	-
1361	461462,19	1330327,12	Картометрический метод	2,50	-
1362	461437,77	1330351,52	Картометрический метод	2,50	-
1363	461409,5	1330392,03	Картометрический метод	2,50	-
1364	461392,53	1330484,57	Картометрический метод	2,50	-
1365	461269,15	1330428,04	Картометрический метод	2,50	-
1366	461231,52	1330432,52	Картометрический метод	2,50	-
1367	461194,81	1330448,58	Картометрический метод	2,50	-

Сведения о местоположении границ объекта					
1368	461169,2	1330483,92	Картометрический метод	2,50	-
1369	461183,33	1330544,95	Картометрический метод	2,50	-
1370	461271,72	1330633,63	Картометрический метод	2,50	-
1371	461349,04	1330679,88	Картометрический метод	2,50	-
1372	461495,35	1330589,92	Картометрический метод	2,50	-
1373	461557,25	1330639,29	Картометрический метод	2,50	-
1374	461601,64	1330760,81	Картометрический метод	2,50	-
1375	461611,92	1330825,05	Картометрический метод	2,50	-
1376	461594,57	1330895,74	Картометрический метод	2,50	-
1377	461563,08	1330942,63	Картометрический метод	2,50	-
1378	461489,18	1330995,33	Картометрический метод	2,50	-
1379	461412,07	1330981,22	Картометрический метод	2,50	-
1380	461327,19	1330945,88	Картометрический метод	2,50	-
1381	461246,27	1330877,79	Картометрический метод	2,50	-
1382	461036,14	1330611,16	Картометрический метод	2,50	-
1383	460999,35	1330582,36	Картометрический метод	2,50	-
1384	460931,39	1330595,1	Картометрический метод	2,50	-
1385	460914,43	1330607,98	Картометрический метод	2,50	-
1386	460899,26	1330674,77	Картометрический метод	2,50	-
1387	460950,66	1330807,12	Картометрический метод	2,50	-
1388	461120,06	1331050	Картометрический метод	2,50	-
1389	461294,85	1331157,93	Картометрический метод	2,50	-
1390	461431,08	1331152,78	Картометрический метод	2,50	-
1391	461481,42	1331159,19	Картометрический метод	2,50	-
1392	461567,53	1331137,32	Картометрический метод	2,50	-
1393	461708,9	1331013,95	Картометрический метод	2,50	-
1394	461780,67	1330921,44	Картометрический метод	2,50	-
1395	461824,37	1330913,73	Картометрический метод	2,50	-
1396	461828,43	1330896,99	Картометрический метод	2,50	-
1397	461778,1	1330895,74	Картометрический метод	2,50	-
1398	461753,88	1330873,87	Картометрический метод	2,50	-
1399	461789,87	1330769,77	Картометрический метод	2,50	-
1400	461788,38	1330723,52	Картометрический метод	2,50	-
1401	461641,86	1330535,92	Картометрический метод	2,50	-
1402	461564,66	1330449,67	Картометрический метод	2,50	-
1403	461446,51	1330471,71	Картометрический метод	2,50	-
1404	461439,7	1330410,18	Картометрический метод	2,50	-
1405	461477,31	1330365,56	Картометрический метод	2,50	-
1406	461521,05	1330321,83	Картометрический метод	2,50	-
1407	461592,78	1330298,19	Картометрический метод	2,50	-
1408	461617,28	1330266,69	Картометрический метод	2,50	-
1409	461682,01	1330267,57	Картометрический метод	2,50	-
1410	461729,25	1330246,56	Картометрический метод	2,50	-
1411	461735,37	1330215,08	Картометрический метод	2,50	-
1412	461749,37	1330179,21	Картометрический метод	2,50	-
1413	461795,73	1330170,46	Картометрический метод	2,50	-
1414	461858,72	1330138,96	Картометрический метод	2,50	-
1415	462040,29	1330188,94	Картометрический метод	2,50	-

Сведения о местоположении границ объекта					
1416	462299,9	1330260,86	Картометрический метод	2,50	-
1417	462423,28	1330307,13	Картометрический метод	2,50	-
1418	462577,51	1330520,41	Картометрический метод	2,50	-
1419	462677,76	1330787,69	Картометрический метод	2,50	-
1420	462667,47	1331060,13	Картометрический метод	2,50	-
1421	462510,68	1331263,17	Картометрический метод	2,50	-
1422	462438,95	1331299,15	Картометрический метод	2,50	-
1423	462361,84	1331344,77	Картометрический метод	2,50	-
1424	462155,95	1331417,44	Картометрический метод	2,50	-
1425	462076,27	1331466,26	Картометрический метод	2,50	-
1426	462176,52	1331466,26	Картометрический метод	2,50	-
1427	462222,79	1331520,21	Картометрический метод	2,50	-
1428	462271,63	1331468,81	Картометрический метод	2,50	-
1429	462330,75	1331445,69	Картометрический метод	2,50	-
1430	462328,17	1331509,93	Картометрический метод	2,50	-
1431	462399,47	1331540,2	Картометрический метод	2,50	-
1432	462271,83	1331533,7	Картометрический метод	2,50	-
1433	462266,69	1331549,11	Картометрический метод	2,50	-
1434	462270,55	1331583,82	Картометрический метод	2,50	-
1435	462271,19	1331615,3	Картометрический метод	2,50	-
1436	462255,12	1331637,15	Картометрический метод	2,50	-
1437	462227,65	1331617,72	Картометрический метод	2,50	-
1438	462159,47	1331645,71	Картометрический метод	2,50	-
1439	462121,46	1331646,81	Картометрический метод	2,50	-
1440	462099,61	1331689,2	Картометрический метод	2,50	-
1441	462017,2	1331712,18	Картометрический метод	2,50	-
1442	462004,66	1331722,14	Картометрический метод	2,50	-
1443	462005,63	1331737,88	Картометрический метод	2,50	-
1444	462136,56	1331762,14	Картометрический метод	2,50	-
1445	462216,24	1331755,36	Картометрический метод	2,50	-
1446	462294,32	1331750,88	Картометрический метод	2,50	-
1447	462325,6	1331772,08	Картометрический метод	2,50	-
1448	462315,32	1331898,02	Картометрический метод	2,50	-
1449	462298,18	1331898,65	Картометрический метод	2,50	-
1450	462240,78	1331880,03	Картометрический метод	2,50	-
1451	462212,51	1331913,46	Картометрический метод	2,50	-
1452	462155,95	1331867,19	Картометрический метод	2,50	-
1453	462045,42	1331923,74	Картометрический метод	2,50	-
1454	461951,79	1331921,82	Картометрический метод	2,50	-
1455	461927,49	1331966,58	Картометрический метод	2,50	-
1456	461831,58	1332024,13	Картометрический метод	2,50	-
1457	461761,24	1332043,3	Картометрический метод	2,50	-
1458	461789,37	1332135,38	Картометрический метод	2,50	-
1459	461766,26	1332224,41	Картометрический метод	2,50	-
1460	461704,57	1332232,11	Картометрический метод	2,50	-
1461	461663,44	1332220,55	Картометрический метод	2,50	-
1462	461626,17	1332140,9	Картометрический метод	2,50	-
1463	461648,02	1332116,48	Картометрический метод	2,50	-

Сведения о местоположении границ объекта

1464	461609,46	1332013,68	Картометрический метод	2,50	-
1465	461583,76	1332026,54	Картометрический метод	2,50	-
1466	461576,05	1332014,96	Картометрический метод	2,50	-
1467	461593,8	1331976,72	Картометрический метод	2,50	-
1468	461614,6	1331928,85	Картометрический метод	2,50	-
1469	461607,94	1331904,75	Картометрический метод	2,50	-
1470	461543,04	1331942,01	Картометрический метод	2,50	-
1471	461533,64	1331927,57	Картометрический метод	2,50	-
1472	461543,04	1331894,49	Картометрический метод	2,50	-
1473	461599,59	1331855,93	Картометрический метод	2,50	-
1474	461648,42	1331799,38	Картометрический метод	2,50	-
1475	461647,78	1331785,24	Картометрический метод	2,50	-
1476	461588,9	1331797,8	Картометрический метод	2,50	-
1477	461554,2	1331828,63	Картометрический метод	2,50	-
1478	461533,64	1331804,23	Картометрический метод	2,50	-
1479	461491,32	1331815,79	Картометрический метод	2,50	-
1480	461465,51	1331841,49	Картометрический метод	2,50	-
1481	461416,68	1331722	Картометрический метод	2,50	-
1482	461368,65	1331665,96	Картометрический метод	2,50	-
1483	461389,12	1331613,7	Картометрический метод	2,50	-
1484	461341,8	1331591,97	Картометрический метод	2,50	-
1485	461309,83	1331554,87	Картометрический метод	2,50	-
1486	461244,6	1331558,73	Картометрический метод	2,50	-
1487	461196	1331464,1	Картометрический метод	2,50	-
1488	461096,65	1331387,91	Картометрический метод	2,50	-
1489	460940,13	1331314,73	Картометрический метод	2,50	-
1490	460685,66	1331199,12	Картометрический метод	2,50	-
1491	460629,1	1331122,02	Картометрический метод	2,50	-
1492	460503,15	1331073,2	Картометрический метод	2,50	-
1493	460479,02	1331084,34	Картометрический метод	2,50	-
1494	460453,95	1331061,22	Картометрический метод	2,50	-
1495	460412,19	1331037,44	Картометрический метод	2,50	-
1496	460430,82	1331004,04	Картометрический метод	2,50	-
1497	460448,17	1331018,18	Картометрический метод	2,50	-
1498	460479,66	1331016,25	Картометрический метод	2,50	-
1499	460489,94	1331034,24	Картометрический метод	2,50	-
1500	460511,79	1331036,79	Картометрический метод	2,50	-
1501	460537,5	1330996,33	Картометрический метод	2,50	-
1502	460577,7	1330975,53	Картометрический метод	2,50	-
1503	460667,66	1330996,07	Картометрический метод	2,50	-
1504	460737,06	1330821,31	Картометрический метод	2,50	-
1505	460639,39	1330782,77	Картометрический метод	2,50	-
1506	460572,55	1330723,66	Картометрический метод	2,50	-
1507	460600,83	1330669,69	Картометрический метод	2,50	-
1508	460526,29	1330626	Картометрический метод	2,50	-
1509	460454,31	1330628,57	Картометрический метод	2,50	-
1510	460359,21	1330633,73	Картометрический метод	2,50	-
1511	460490,3	1330600,3	Картометрический метод	2,50	-

Сведения о местоположении границ объекта					
1512	460481,11	1330539,66	Картометрический метод	2,50	-
1513	460415,75	1330518,07	Картометрический метод	2,50	-
1514	460336,59	1330479,58	Картометрический метод	2,50	-
1515	460259,86	1330494,92	Картометрический метод	2,50	-
1516	460247,07	1330524,36	Картометрический метод	2,50	-
1517	460271,37	1330584,44	Картометрический метод	2,50	-
1518	460258,58	1330622,79	Картометрический метод	2,50	-
1519	460112,44	1330626,04	Картометрический метод	2,50	-
1520	460088,49	1330574,23	Картометрический метод	2,50	-
1521	460056,51	1330607,47	Картометрический метод	2,50	-
1522	460074,42	1330672,68	Картометрический метод	2,50	-
1523	460024,54	1330695,71	Картометрический метод	2,50	-
1524	460022,48	1330772,53	Картометрический метод	2,50	-
1525	460042,45	1330799,3	Картометрический метод	2,50	-
1526	460059,07	1330826,14	Картометрический метод	2,50	-
1527	460006,64	1330822,31	Картометрический метод	2,50	-
1528	460039,89	1330868,34	Картометрический метод	2,50	-
1529	460133,25	1330888,8	Картометрический метод	2,50	-
1530	460253,82	1330898,45	Картометрический метод	2,50	-
1531	460217,74	1330997,89	Картометрический метод	2,50	-
1532	460155,41	1330984,4	Картометрический метод	2,50	-
1533	460065,46	1330976,04	Картометрический метод	2,50	-
1534	459867,27	1330950,2	Картометрический метод	2,50	-
1535	459773,91	1330914,4	Картометрический метод	2,50	-
1536	459709,96	1330879,88	Картометрический метод	2,50	-
1537	459686,94	1330815,95	Картометрический метод	2,50	-
1538	459660,56	1330775,09	Картометрический метод	2,50	-
1539	459624,28	1330759,69	Картометрический метод	2,50	-
1540	459572,65	1330638,95	Картометрический метод	2,50	-
1541	459554	1330582,23	Картометрический метод	2,50	-
1542	459589,76	1330409,33	Картометрический метод	2,50	-
1543	459640,9	1330350,5	Картометрический метод	2,50	-
1544	459766,04	1330136,94	Картометрический метод	2,50	-
1545	459842,94	1330088,35	Картометрический метод	2,50	-
1546	459990	1329992,42	Картометрический метод	2,50	-
1547	460093,57	1329971,95	Картометрический метод	2,50	-
1548	460195,87	1329971,95	Картометрический метод	2,50	-
1549	460375,53	1330016,03	Картометрический метод	2,50	-
1550	460473,35	1330066,55	Картометрический метод	2,50	-
1551	460510,43	1330116,42	Картометрический метод	2,50	-
1552	460576,93	1330129,18	Картометрический метод	2,50	-
1553	460614,01	1330175,22	Картометрический метод	2,50	-
1554	460681,79	1330198,23	Картометрический метод	2,50	-
1555	460707,36	1330269,85	Картометрический метод	2,50	-
1556	460754,67	1330291,58	Картометрический метод	2,50	-
1557	460872,48	1330436,88	Картометрический метод	2,50	-
1558	460936,25	1330503,81	Картометрический метод	2,50	-
1559	460964,38	1330494,85	Картометрический метод	2,50	-

Сведения о местоположении границ объекта					
1560	461051,97	1330482,71	Картометрический метод	2,50	-
1561	461112,71	1330428,34	Картометрический метод	2,50	-
1562	461158,62	1330379,19	Картометрический метод	2,50	-
1563	461199,09	1330211,6	Картометрический метод	2,50	-
1564	461201,13	1330206,14	Картометрический метод	2,50	-
1565	461211,38	1330166,24	Картометрический метод	2,50	-
1566	461190,24	1330086,24	Картометрический метод	2,50	-
1567	461161,97	1330010,41	Картометрический метод	2,50	-
1568	461119,56	1329941,02	Картометрический метод	2,50	-
1569	461032,18	1329847,23	Картометрический метод	2,50	-
1570	460868,98	1329693,03	Картометрический метод	2,50	-
1571	460556,71	1329455,33	Картометрический метод	2,50	-
1572	460394,79	1329367,97	Картометрический метод	2,50	-
1573	460193,04	1329265,17	Картометрический метод	2,50	-
1574	460061,96	1329213,8	Картометрический метод	2,50	-
1575	459879,48	1329162,42	Картометрический метод	2,50	-
1576	459703,43	1329131,59	Картометрический метод	2,50	-
1577	459616,05	1329109,74	Картометрический метод	2,50	-
1578	459590,34	1329089,2	Картометрический метод	2,50	-
1579	459582,63	1329030,07	Картометрический метод	2,50	-
1580	459604,48	1328919,56	Картометрический метод	2,50	-
1581	459677,75	1328839,26	Картометрический метод	2,50	-
1582	459761,26	1328766,62	Картометрический метод	2,50	-
1583	459866,63	1328702,36	Картометрический метод	2,50	-
1584	459948,29	1328687,18	Картометрический метод	2,50	-
1585	459989,42	1328690,43	Картометрический метод	2,50	-
1586	460169,91	1328762,72	Картометрический метод	2,50	-
1587	460235,16	1328803,02	Картометрический метод	2,50	-
1588	460336,96	1328906,63	Картометрический метод	2,50	-
1589	460450,05	1329032,58	Картометрический метод	2,50	-
1590	460569	1329229,75	Картометрический метод	2,50	-
1591	460660,8	1329338,39	Картометрический метод	2,50	-
1592	460784,16	1329407,76	Картометрический метод	2,50	-
1593	460874,12	1329421,9	Картометрический метод	2,50	-
1594	460955,45	1329418,46	Картометрический метод	2,50	-
1595	461001,21	1329401,52	Картометрический метод	2,50	-
1596	461125,99	1329270,23	Картометрический метод	2,50	-
1597	461163,56	1329209,87	Картометрический метод	2,50	-
1598	461194,31	1329086,67	Картометрический метод	2,50	-
1599	461159,53	1328721,21	Картометрический метод	2,50	-
1600	461271,65	1328664,49	Картометрический метод	2,50	-
1601	461420,13	1328544,96	Картометрический метод	2,50	-
1602	461478,35	1328469,31	Картометрический метод	2,50	-
1603	461534,03	1328353,58	Картометрический метод	2,50	-
1604	461556,6	1328284,5	Картометрический метод	2,50	-
1605	461562,29	1328205,7	Картометрический метод	2,50	-
1606	461534,82	1328090,82	Картометрический метод	2,50	-
1607	461546,11	1327982,48	Картометрический метод	2,50	-

Сведения о местоположении границ объекта					
1608	461528,49	1327807,38	Картометрический метод	2,50	-
1609	461450,55	1327633,94	Картометрический метод	2,50	-
1610	461231,47	1327484,88	Картометрический метод	2,50	-
1611	461029,21	1327508,01	Картометрический метод	2,50	-
1612	460916,79	1327417,36	Картометрический метод	2,50	-
1613	460841,79	1327287,03	Картометрический метод	2,50	-
1614	460848,67	1327096,98	Картометрический метод	2,50	-
1615	460804,6	1326904,5	Картометрический метод	2,50	-
1616	460887,76	1326635,69	Картометрический метод	2,50	-
1617	461060,47	1326438,64	Картометрический метод	2,50	-
1618	461261,74	1326366,62	Картометрический метод	2,50	-
1619	461402,06	1326340,45	Картометрический метод	2,50	-
1620	461638,85	1326333,03	Картометрический метод	2,50	-
1621	461823,65	1326371,91	Картометрический метод	2,50	-
1622	461947,77	1326452,09	Картометрический метод	2,50	-
1623	462367,32	1326737,64	Картометрический метод	2,50	-
1624	462622,45	1326965,2	Картометрический метод	2,50	-
1625	463225,42	1327425,56	Картометрический метод	2,50	-
1626	463327,79	1327492,12	Картометрический метод	2,50	-
1627	463413,81	1327559,83	Картометрический метод	2,50	-
1628	463448,48	1327614,09	Картометрический метод	2,50	-
1629	463447,61	1327663,44	Картометрический метод	2,50	-
1630	463435,2	1327747,96	Картометрический метод	2,50	-
1631	463154,33	1327945,56	Картометрический метод	2,50	-
1632	462872,55	1328175,42	Картометрический метод	2,50	-
1633	462737,3	1328318,55	Картометрический метод	2,50	-
1634	462534,53	1328618,17	Картометрический метод	2,50	-
1635	462453,56	1328827,93	Картометрический метод	2,50	-
1636	462401,63	1329091,21	Картометрический метод	2,50	-
1637	462401,31	1329151,96	Картометрический метод	2,50	-
1638	462595,51	1329543,35	Картометрический метод	2,50	-
1639	462722,49	1329715,03	Картометрический метод	2,50	-
1640	462837,72	1329844,82	Картометрический метод	2,50	-
1641	462924,25	1329909,54	Картометрический метод	2,50	-
1642	463313,75	1330164,48	Картометрический метод	2,50	-
1643	463192,06	1330128,41	Картометрический метод	2,50	-
1644	463388,67	1330228,62	Картометрический метод	2,50	-
1645	463820,45	1330475,31	Картометрический метод	2,50	-
1646	463968,05	1330521,55	Картометрический метод	2,50	-
1647	464227,64	1330638,46	Картометрический метод	2,50	-
1648	464586,35	1330864,61	Картометрический метод	2,50	-
1649	464618,47	1330836,34	Картометрический метод	2,50	-
1650	464540,45	1330724,28	Картометрический метод	2,50	-
1651	464688,21	1330815,34	Картометрический метод	2,50	-
1652	464789,62	1330887,35	Картометрический метод	2,50	-
1653	464957,72	1331066,8	Картометрический метод	2,50	-
1654	464981,33	1331166,95	Картометрический метод	2,50	-
1655	464981,33	1331228,84	Картометрический метод	2,50	-

Сведения о местоположении границ объекта

1656	464966,11	1331264,64	Картометрический метод	2,50	-
1657	464962,28	1331333,39	Картометрический метод	2,50	-
1658	464970,54	1331453,23	Картометрический метод	2,50	-
1659	464997,6	1331537,25	Картометрический метод	2,50	-
1660	465071,56	1331737	Картометрический метод	2,50	-
1661	465131,68	1331847,49	Картометрический метод	2,50	-
1662	465269,71	1332021,92	Картометрический метод	2,50	-
1663	465598,56	1332314,95	Картометрический метод	2,50	-
1664	465709,59	1332502,6	Картометрический метод	2,50	-
1665	465821,11	1332778,64	Картометрический метод	2,50	-
1666	465966,43	1333042,83	Картометрический метод	2,50	-
1667	466159,15	1333282,95	Картометрический метод	2,50	-
1668	466279,49	1333395,63	Картометрический метод	2,50	-
1669	466451,8	1333501,41	Картометрический метод	2,50	-
1670	466692,13	1333598,93	Картометрический метод	2,50	-
1671	467165,49	1333741,59	Картометрический метод	2,50	-
1672	467308,92	1333779,26	Картометрический метод	2,50	-
1673	467592,33	1333836,74	Картометрический метод	2,50	-
1674	467777,71	1333869,14	Картометрический метод	2,50	-
1675	467866,88	1333881,96	Картометрический метод	2,50	-
1676	468292,81	1333912,63	Картометрический метод	2,50	-
1677	468407,96	1333914,63	Картометрический метод	2,50	-
1678	468610,3	1333897,07	Картометрический метод	2,50	-
1679	468837,89	1333830,11	Картометрический метод	2,50	-
1680	468993,52	1333761,68	Картометрический метод	2,50	-
1681	469104,71	1333722,8	Картометрический метод	2,50	-
1682	469123,6	1333701,08	Картометрический метод	2,50	-
1683	469148,07	1333700,97	Картометрический метод	2,50	-
1684	469168,09	1333690,89	Картометрический метод	2,50	-
1685	469195,79	1333712,9	Картометрический метод	2,50	-
1686	469159,36	1333748,13	Картометрический метод	2,50	-
1687	469130,24	1333815,09	Картометрический метод	2,50	-
1688	469130,03	1333824,61	Картометрический метод	2,50	-
1689	469135,09	1333827,72	Картометрический метод	2,50	-
1690	469149,65	1333827,72	Картометрический метод	2,50	-
1691	469171,97	1333806,36	Картометрический метод	2,50	-
1692	469197,2	1333786,95	Картометрический метод	2,50	-
1693	469210,78	1333745,22	Картометрический метод	2,50	-
1694	469235,05	1333728,7	Картометрический метод	2,50	-
1695	469254,46	1333717,07	Картометрический метод	2,50	-
1696	469267,08	1333681,16	Картометрический метод	2,50	-
1697	469292,3	1333711,24	Картометрический метод	2,50	-
1698	469309,78	1333763,64	Картометрический метод	2,50	-
1615	469306,26	1333778,34	Картометрический метод	2,50	-
1699	463870,65	1331118,54	Картометрический метод	2,50	-
1700	463852,66	1331131,39	Картометрический метод	2,50	-
1701	463820,52	1331145,53	Картометрический метод	2,50	-

Сведения о местоположении границ объекта					
1702	463778,11	1331104,41	Картометрический метод	2,50	-
1703	463745,98	1331065,86	Картометрический метод	2,50	-
1704	463688,15	1331067,15	Картометрический метод	2,50	-
1705	463618,74	1331031,18	Картометрический метод	2,50	-
1706	463591,76	1330950,23	Картометрический метод	2,50	-
1707	463589,18	1330873,12	Картометрический метод	2,50	-
1708	463587,9	1330790,88	Картометрический метод	2,50	-
1709	463625,17	1330781,88	Картометрический метод	2,50	-
1710	463663,72	1330855,12	Картометрический метод	2,50	-
1711	463652,2	1330975,49	Картометрический метод	2,50	-
1712	463718,99	1331000,33	Картометрический метод	2,50	-
1713	463765,26	1330999,04	Картометрический метод	2,50	-
1714	463807,67	1331056,86	Картометрический метод	2,50	-
1715	463851,37	1331082,56	Картометрический метод	2,50	-
1699	463870,65	1331118,54	Картометрический метод	2,50	-
1716	463561,2	1331626,71	Картометрический метод	2,50	-
1717	463547,06	1331643,42	Картометрический метод	2,50	-
1718	463506,15	1331626,71	Картометрический метод	2,50	-
1719	463452,85	1331572,78	Картометрический метод	2,50	-
1720	463447,71	1331515,6	Картометрический метод	2,50	-
1721	463425,86	1331475,76	Картометрический метод	2,50	-
1722	463419,82	1331427,54	Картометрический метод	2,50	-
1723	463466,09	1331428,82	Картометрический метод	2,50	-
1724	463490,33	1331466,12	Картометрический метод	2,50	-
1725	463510,04	1331527,16	Картометрический метод	2,50	-
1726	463533,18	1331586,27	Картометрический метод	2,50	-
1716	463561,2	1331626,71	Картометрический метод	2,50	-
1727	463429,17	1330934,5	Картометрический метод	2,50	-
1728	463412,14	1330958,6	Картометрический метод	2,50	-
1729	463385,79	1330963,1	Картометрический метод	2,50	-
1730	463357,2	1330975,63	Картометрический метод	2,50	-
1731	463321,53	1330961,81	Картометрический метод	2,50	-
1732	463273,02	1330931,3	Картометрический метод	2,50	-
1733	463237,67	1330880,54	Картометрический метод	2,50	-
1734	463266,27	1330855,16	Картометрический метод	2,50	-
1735	463318,97	1330863,83	Картометрический метод	2,50	-
1736	463359,77	1330876,04	Картометрический метод	2,50	-
1737	463394,79	1330894,67	Картометрический метод	2,50	-
1727	463429,17	1330934,5	Картометрический метод	2,50	-
1738	463235,07	1331398,97	Картометрический метод	2,50	-
1739	463228	1331432,7	Картометрический метод	2,50	-
1740	463200,37	1331428,21	Картометрический метод	2,50	-
1741	463166,64	1331409,9	Картометрический метод	2,50	-
1742	463164,39	1331375,53	Картометрический метод	2,50	-
1743	463148	1331344,68	Картометрический метод	2,50	-

Сведения о местоположении границ объекта

1744	463146,71	1331299,39	Картометрический метод	2,50	-
1745	463159,24	1331298,42	Картометрический метод	2,50	-
1746	463195,23	1331318,34	Картометрический метод	2,50	-
1747	463194,91	1331328,94	Картометрический метод	2,50	-
1748	463218,36	1331355,28	Картометрический метод	2,50	-
1749	463218,36	1331380,98	Картометрический метод	2,50	-
1738	463235,07	1331398,97	Картометрический метод	2,50	-
1750	463140,03	1331552,31	Картометрический метод	2,50	-
1751	463138,1	1331594,72	Картометрический метод	2,50	-
1752	463108,54	1331649,33	Картометрический метод	2,50	-
1753	463082,83	1331708,45	Картометрический метод	2,50	-
1754	463061,63	1331718,09	Картометрический метод	2,50	-
1755	463043,63	1331689,18	Картометрический метод	2,50	-
1756	463051,99	1331633,92	Картометрический метод	2,50	-
1757	463095,04	1331556,17	Картометрический метод	2,50	-
1750	463140,03	1331552,31	Картометрический метод	2,50	-
1758	462380,98	1329198,47	Картометрический метод	2,50	-
1759	462366,07	1329110,76	Картометрический метод	2,50	-
1760	462301,82	1329105,63	Картометрический метод	2,50	-
1761	462233,71	1329099,21	Картометрический метод	2,50	-
1762	462073,86	1328987,19	Картометрический метод	2,50	-
1763	462056,19	1328923,75	Картометрический метод	2,50	-
1764	462026,3	1328862,47	Картометрический метод	2,50	-
1765	462039,5	1328824,38	Картометрический метод	2,50	-
1766	462049,41	1328797,79	Картометрический метод	2,50	-
1767	462100,09	1328738,84	Картометрический метод	2,50	-
1768	462077,34	1328736,24	Картометрический метод	2,50	-
1769	461999,38	1328788,24	Картометрический метод	2,50	-
1770	461985,8	1328832,35	Картометрический метод	2,50	-
1771	461941,74	1328844,24	Картометрический метод	2,50	-
1772	461944,03	1328906,14	Картометрический метод	2,50	-
1773	461952,94	1328945,58	Картометрический метод	2,50	-
1774	461935,55	1328951,52	Картометрический метод	2,50	-
1775	461916,14	1328928,5	Картометрический метод	2,50	-
1776	461910,61	1328923,05	Картометрический метод	2,50	-
1777	461904,38	1328915,69	Картометрический метод	2,50	-
1778	461868,96	1328819,63	Картометрический метод	2,50	-
1779	461900,98	1328790,37	Картометрический метод	2,50	-
1780	461923,88	1328781,46	Картометрический метод	2,50	-
1781	461973,13	1328737,51	Картометрический метод	2,50	-
1782	462004,25	1328707,02	Картометрический метод	2,50	-
1783	461993,58	1328679,23	Картометрический метод	2,50	-
1784	461970,62	1328691,05	Картометрический метод	2,50	-
1785	461931,31	1328709,15	Картометрический метод	2,50	-
1786	461882,72	1328702,36	Картометрический метод	2,50	-
1787	461878,96	1328667,21	Картометрический метод	2,50	-

Сведения о местоположении границ объекта					
1788	461948,01	1328650,88	Картометрический метод	2,50	-
1789	461992,38	1328562,19	Картометрический метод	2,50	-
1790	462058,5	1328521,54	Картометрический метод	2,50	-
1791	462081,87	1328475,87	Картометрический метод	2,50	-
1792	462054,74	1328398,48	Картометрический метод	2,50	-
1793	462142,63	1328345,74	Картометрический метод	2,50	-
1794	462140,82	1328321,49	Картометрический метод	2,50	-
1795	462057,27	1328324,47	Картометрический метод	2,50	-
1796	462012,53	1328310,9	Картометрический метод	2,50	-
1797	461956,8	1328262,89	Картометрический метод	2,50	-
1798	461939,82	1328273,5	Картометрический метод	2,50	-
1799	461939,36	1328328,72	Картометрический метод	2,50	-
1800	461894,41	1328401,67	Картометрический метод	2,50	-
1801	461864,9	1328416,88	Картометрический метод	2,50	-
1802	461796,79	1328447,73	Картометрический метод	2,50	-
1803	461736,89	1328507,68	Картометрический метод	2,50	-
1804	461611,74	1328691,91	Картометрический метод	2,50	-
1805	461536,67	1328831,54	Картометрический метод	2,50	-
1806	461475,39	1328922,31	Картометрический метод	2,50	-
1807	461457,53	1328920,66	Картометрический метод	2,50	-
1808	461407,37	1328932,71	Картометрический метод	2,50	-
1809	461327,58	1329036,83	Картометрический метод	2,50	-
1810	461285,6	1329165,34	Картометрический метод	2,50	-
1811	461254,64	1329210,72	Картометрический метод	2,50	-
1812	461222,37	1329319,05	Картометрический метод	2,50	-
1813	461178,68	1329461,7	Картометрический метод	2,50	-
1814	461222,37	1329504,1	Картометрический метод	2,50	-
1815	461236,5	1329549,08	Картометрический метод	2,50	-
1816	461255,78	1329543,93	Картометрический метод	2,50	-
1817	461285,33	1329495,1	Картометрический метод	2,50	-
1818	461302,04	1329470,68	Картометрический метод	2,50	-
1819	461376,58	1329277,91	Картометрический метод	2,50	-
1820	461451,11	1329068,45	Картометрический метод	2,50	-
1821	461517,59	1328976,16	Картометрический метод	2,50	-
1822	461572,58	1329038,9	Картометрический метод	2,50	-
1823	461576,12	1329080,27	Картометрический метод	2,50	-
1824	461549,98	1329136,83	Картометрический метод	2,50	-
1825	461503,49	1329161,71	Картометрический метод	2,50	-
1826	461508,54	1329190,83	Картометрический метод	2,50	-
1827	461527,38	1329185,81	Картометрический метод	2,50	-
1828	461548,72	1329168,23	Картометрический метод	2,50	-
1829	461559,68	1329174,6	Картометрический метод	2,50	-
1830	461551,3	1329239,64	Картометрический метод	2,50	-
1831	461567,21	1329318,09	Картометрический метод	2,50	-
1832	461544,3	1329351,5	Картометрический метод	2,50	-
1833	461494,47	1329361,68	Картометрический метод	2,50	-
1834	461470,74	1329336,74	Картометрический метод	2,50	-
1835	461465,03	1329295,18	Картометрический метод	2,50	-

Сведения о местоположении границ объекта					
1836	461449,94	1329272,2	Картометрический метод	2,50	-
1837	461427,98	1329280,48	Картометрический метод	2,50	-
1838	461406,65	1329279	Картометрический метод	2,50	-
1839	461379,75	1329291,26	Картометрический метод	2,50	-
1840	461381,76	1329328,22	Картометрический метод	2,50	-
1841	461411,03	1329333,9	Картометрический метод	2,50	-
1842	461434,4	1329324,17	Картометрический метод	2,50	-
1843	461453,55	1329369,11	Картометрический метод	2,50	-
1844	461481,96	1329414,91	Картометрический метод	2,50	-
1845	461549,98	1329420,61	Картометрический метод	2,50	-
1846	461544,3	1329443,95	Картометрический метод	2,50	-
1847	461517,06	1329438,02	Картометрический метод	2,50	-
1848	461472,64	1329420,36	Картометрический метод	2,50	-
1849	461477,08	1329446,08	Картометрический метод	2,50	-
1850	461491,46	1329473,9	Картометрический метод	2,50	-
1851	461530,63	1329479,47	Картометрический метод	2,50	-
1852	461553,74	1329489,66	Картометрический метод	2,50	-
1853	461530,42	1329517,64	Картометрический метод	2,50	-
1854	461491,69	1329535,89	Картометрический метод	2,50	-
1855	461490,59	1329583,52	Картометрический метод	2,50	-
1856	461449,09	1329599,29	Картометрический метод	2,50	-
1857	461447,08	1329608,52	Картометрический метод	2,50	-
1858	461455,03	1329613,92	Картометрический метод	2,50	-
1859	461485,89	1329617,63	Картометрический метод	2,50	-
1860	461518,72	1329607,22	Картометрический метод	2,50	-
1861	461493,51	1329669,84	Картометрический метод	2,50	-
1862	461451,11	1329749,52	Картометрический метод	2,50	-
1863	461484,52	1329758,51	Картометрический метод	2,50	-
1864	461515,36	1329704,54	Картометрический метод	2,50	-
1865	461571,9	1329640,28	Картометрический метод	2,50	-
1866	461561,62	1329613,29	Картометрический метод	2,50	-
1867	461528,9	1329604,74	Картометрический метод	2,50	-
1868	461557,45	1329582,53	Картометрический метод	2,50	-
1869	461590,16	1329554,95	Картометрический метод	2,50	-
1870	461611,1	1329453,27	Картометрический метод	2,50	-
1871	461627,1	1329443,5	Картометрический метод	2,50	-
1872	461659,22	1329446,96	Картометрический метод	2,50	-
1873	461664,63	1329468,98	Картометрический метод	2,50	-
1874	461623,9	1329517,09	Картометрический метод	2,50	-
1875	461639,25	1329535,01	Картометрический метод	2,50	-
1876	461687,02	1329494,51	Картометрический метод	2,50	-
1877	461707,16	1329449,66	Картометрический метод	2,50	-
1878	461763,57	1329397,17	Картометрический метод	2,50	-
1879	461779,54	1329406,19	Картометрический метод	2,50	-
1880	461783,66	1329447,21	Картометрический метод	2,50	-
1881	461745,75	1329531,44	Картометрический метод	2,50	-
1882	461763,15	1329550,06	Картометрический метод	2,50	-
1883	461814,5	1329552,73	Картометрический метод	2,50	-

Сведения о местоположении границ объекта

1884	461820,75	1329543,71	Картометрический метод	2,50	-
1885	461798,52	1329512,45	Картометрический метод	2,50	-
1886	461823,8	1329450,29	Картометрический метод	2,50	-
1887	461864,03	1329434,43	Картометрический метод	2,50	-
1888	461903,53	1329378,07	Картометрический метод	2,50	-
1889	461914,02	1329317,1	Картометрический метод	2,50	-
1890	461944,51	1329241,94	Картометрический метод	2,50	-
1891	461967,15	1329219,3	Картометрический метод	2,50	-
1892	461971,53	1329199,84	Картометрический метод	2,50	-
1893	461935,78	1329209,37	Картометрический метод	2,50	-
1894	461909,16	1329235,97	Картометрический метод	2,50	-
1895	461877,78	1329233,18	Картометрический метод	2,50	-
1896	461853,16	1329208,55	Картометрический метод	2,50	-
1897	461814,24	1329182,32	Картометрический метод	2,50	-
1898	461776,1	1329209,32	Картометрический метод	2,50	-
1899	461764,18	1329237,12	Картометрический метод	2,50	-
1900	461739,56	1329235,53	Картометрический метод	2,50	-
1901	461739,56	1329201,37	Картометрический метод	2,50	-
1902	461742,75	1329158,47	Картометрический метод	2,50	-
1903	461709,4	1329133,04	Картометрический метод	2,50	-
1904	461676,03	1329140,18	Картометрический метод	2,50	-
1905	461643,46	1329140,18	Картометрический метод	2,50	-
1906	461620,43	1329112,37	Картометрический метод	2,50	-
1907	461646,65	1329097,28	Картометрический метод	2,50	-
1908	461663,33	1329083,78	Картометрический метод	2,50	-
1909	461675,26	1329028,18	Картометрический метод	2,50	-
1910	461716,57	1329046,46	Картометрический метод	2,50	-
1911	461798,37	1329112,41	Картометрический метод	2,50	-
1912	461837,3	1329104,48	Картометрический метод	2,50	-
1913	461884,19	1329036,97	Картометрический метод	2,50	-
1914	461908,83	1328981,37	Картометрический метод	2,50	-
1915	461968,42	1328952,79	Картометрический метод	2,50	-
1916	461985,88	1328982,18	Картометрический метод	2,50	-
1917	461985,87	1329037	Картометрический метод	2,50	-
1918	461952,49	1329085,45	Картометрический метод	2,50	-
1919	461979,5	1329099,75	Картометрический метод	2,50	-
1920	461985,85	1329123,59	Картометрический метод	2,50	-
1921	461956,44	1329175,21	Картометрический метод	2,50	-
1922	461993,77	1329192,7	Картометрический метод	2,50	-
1923	462036,29	1329200,76	Картометрический метод	2,50	-
1924	462076,99	1329162,03	Картометрический метод	2,50	-
1925	462107,14	1329167,66	Картометрический метод	2,50	-
1926	462180,1	1329175,33	Картометрический метод	2,50	-
1927	462249,22	1329211,16	Картометрический метод	2,50	-
1928	462360,57	1329273,87	Картометрический метод	2,50	-
1929	462422,64	1329270,4	Картометрический метод	2,50	-
1758	462380,98	1329198,47	Картометрический метод	2,50	-

Сведения о местоположении границ объекта					
1930	461497,79	1326974,04	Картометрический метод	2,50	-
1931	461601,62	1326892,04	Картометрический метод	2,50	-
1932	461671,56	1326872,65	Картометрический метод	2,50	-
1933	461712,55	1326848,07	Картометрический метод	2,50	-
1934	461742,19	1326807,35	Картометрический метод	2,50	-
1935	461355,55	1326523,6	Картометрический метод	2,50	-
1936	461335,53	1326556,94	Картометрический метод	2,50	-
1937	461307,39	1326586,02	Картометрический метод	2,50	-
1938	461303,2	1326644,43	Картометрический метод	2,50	-
1939	461319,11	1326643,02	Картометрический метод	2,50	-
1940	461351,89	1326696,31	Картометрический метод	2,50	-
1941	461417,47	1326692,23	Картометрический метод	2,50	-
1942	461426,16	1326722,8	Картометрический метод	2,50	-
1943	461369,92	1326748,74	Картометрический метод	2,50	-
1944	461382,42	1326800,19	Картометрический метод	2,50	-
1945	461411,61	1326831,65	Картометрический метод	2,50	-
1946	461467,22	1326894,77	Картометрический метод	2,50	-
1947	461489,46	1326936,5	Картометрический метод	2,50	-
1950	461497,79	1326974,04	Картометрический метод	2,50	-
ЗУЛ(6)					
1948	462662,25	1333934,5	Картометрический метод	2,50	-
1949	462599,92	1333976,11	Картометрический метод	2,50	-
1950	462265,65	1334260,25	Картометрический метод	2,50	-
1951	462075,95	1334318,49	Картометрический метод	2,50	-
1952	461868,47	1334381,53	Картометрический метод	2,50	-
1953	461725,26	1334440,39	Картометрический метод	2,50	-
1954	461812,01	1334282,77	Картометрический метод	2,50	-
1955	461860,4	1334170,9	Картометрический метод	2,50	-
1956	461876,07	1334024,68	Картометрический метод	2,50	-
1957	461863,89	1333876,75	Картометрический метод	2,50	-
1958	462443,99	1333571,56	Картометрический метод	2,50	-
1948	462662,25	1333934,5	Картометрический метод	2,50	-
3. Сведения о характерных точках части (частей) границы объекта					
Обозначение характерных точек части границы	Координаты, м		Метод определения координат характерной точки	Средняя квадратическая погрешность в положении характерной точки (Мг), м	Описание обозначения точки на местности (при наличии)
	X	Y			
1	2	3	4	5	6
Часть № -					
-	-	-	-	-	-



Вид с воздуха участка земли и объектов.

— граница участка, которую необходимо поделить на несколько частей
— граница образованной части участка, площадь в которой достаточна для отнесения её к участкам

Площадь: _____ кв. м

Масштаб: _____

ОПИСАНИЕ МЕСТОПОЛОЖЕНИЯ ГРАНИЦ

5.4 - Лесопарковая зона

(наименование объекта местоположение границ, которого описано (далее - объект)

Раздел I

Сведения об объекте		
№ п/п	Характеристики объекта	Описание характеристик
1	2	3
1	Местоположение объекта	<i>Российская Федерация, Рязанская область, р-н Рыбновский, с/п Пощуповское</i>
2	Площадь объекта \pm величина погрешности определения площади (Р \pm Дельта Р)	<i>4602243 кв.м. \pm 2754 кв.м.</i>
3	Иные характеристики объекта	<i>Вид зоны: 5.4 - Лесопарковая зона Номер зоны: -</i>

Раздел 2

Сведения о местоположении границ объекта					
1. Система координат <u>МСК-62</u>					
2. Сведения о характерных точках границ объекта					
Обозначение характерных точек границ	Координаты, м		Метод определения координат характерной точек	Средняя квадратическая погрешность положения характерной точек (Мп), м	Описание обозначения точки на местности (при наличии)
	X	Y			
1	2	3	4	5	6
ЗУ1(1)					
1	472879,58	1330173,89	Картометрический метод	2,50	-
2	472873,14	1330205,14	Картометрический метод	2,50	-
3	472853,63	1330231,34	Картометрический метод	2,50	-
4	472845,19	1330256,17	Картометрический метод	2,50	-
5	472816,08	1330280,53	Картометрический метод	2,50	-
6	472763,43	1330333,39	Картометрический метод	2,50	-
7	472728,5	1330345,42	Картометрический метод	2,50	-
8	472692,79	1330364,96	Картометрический метод	2,50	-
9	472678,9	1330358,23	Картометрический метод	2,50	-
10	472692,22	1330326,42	Картометрический метод	2,50	-
11	472680,12	1330309,36	Картометрический метод	2,50	-
12	472662,76	1330306,57	Картометрический метод	2,50	-
13	472622,34	1330330,83	Картометрический метод	2,50	-
14	472582,38	1330370,17	Картометрический метод	2,50	-
15	472542,11	1330382,95	Картометрический метод	2,50	-
16	472512,59	1330378,03	Картометрический метод	2,50	-
17	472695,51	1330282,09	Картометрический метод	2,50	-
18	472728,16	1330292,89	Картометрический метод	2,50	-
19	472749,51	1330276,29	Картометрический метод	2,50	-
20	472768,63	1330256,2	Картометрический метод	2,50	-
21	472772,45	1330254,59	Картометрический метод	2,50	-
22	472796,4	1330234,2	Картометрический метод	2,50	-
23	472827,97	1330195,5	Картометрический метод	2,50	-
24	472861,03	1330162,46	Картометрический метод	2,50	-
1	472879,58	1330173,89	Картометрический метод	2,50	-
ЗУ1(2)					
33	472726,73	1331960,24	Картометрический метод	2,50	-
34	472675,47	1332061,98	Картометрический метод	2,50	-
35	472713,13	1332198,17	Картометрический метод	2,50	-
36	472639,93	1332419,8	Картометрический метод	2,50	-
37	472633,27	1332488,58	Картометрический метод	2,50	-
38	472550,39	1332554,24	Картометрический метод	2,50	-
39	472490,11	1332714,18	Картометрический метод	2,50	-
40	472497,45	1332624,55	Картометрический метод	2,50	-

Сведения о местоположении границ объекта					
41	472509,33	1332584,22	Картометрический метод	2,50	-
42	472516,45	1332546,27	Картометрический метод	2,50	-
43	472514,08	1332517,81	Картометрический метод	2,50	-
44	472504,59	1332524,92	Картометрический метод	2,50	-
45	472487,98	1332553,38	Картометрический метод	2,50	-
46	472466,63	1332569,98	Картометрический метод	2,50	-
47	472433,42	1332562,85	Картометрический метод	2,50	-
48	472464,27	1332552,03	Картометрический метод	2,50	-
49	472480,04	1332509,64	Картометрический метод	2,50	-
50	472477,05	1332494,68	Картометрический метод	2,50	-
51	472468,08	1332487,2	Картометрический метод	2,50	-
52	472447,67	1332491,7	Картометрический метод	2,50	-
53	472421,57	1332552,02	Картометрический метод	2,50	-
54	472343,28	1332565,2	Картометрический метод	2,50	-
55	472316,97	1332566,74	Картометрический метод	2,50	-
56	472318,51	1332443,63	Картометрический метод	2,50	-
57	472298,56	1332433,46	Картометрический метод	2,50	-
58	472284,63	1332412,31	Картометрический метод	2,50	-
59	472288,05	1332372,15	Картометрический метод	2,50	-
60	472277,47	1332335,73	Картометрический метод	2,50	-
61	472247,29	1332318,62	Картометрический метод	2,50	-
62	472247,29	1332302,11	Картометрический метод	2,50	-
63	472297,04	1332271,05	Картометрический метод	2,50	-
64	472217,61	1332158,13	Картометрический метод	2,50	-
65	472210,56	1332131,08	Картометрический метод	2,50	-
66	472177,08	1332038,87	Картометрический метод	2,50	-
67	472293,46	1332151,49	Картометрический метод	2,50	-
68	472194,39	1331976,1	Картометрический метод	2,50	-
69	472169,64	1331965,67	Картометрический метод	2,50	-
70	472146,58	1331917,58	Картометрический метод	2,50	-
71	472148,96	1331872,52	Картометрический метод	2,50	-
72	472165,57	1331834,57	Картометрический метод	2,50	-
73	472122,88	1331810,84	Картометрический метод	2,50	-
74	472149	1331708,84	Картометрический метод	2,50	-
75	472224,96	1331502,5	Картометрический метод	2,50	-
76	472324,08	1331223,35	Картометрический метод	2,50	-
77	472324,16	1331223,14	Картометрический метод	2,50	-
78	472340,36	1331411,93	Картометрический метод	2,50	-
79	472356,28	1331625,67	Картометрический метод	2,50	-
80	472409,59	1331757,69	Картометрический метод	2,50	-
81	472499,16	1331795,01	Картометрический метод	2,50	-
82	472636,35	1331905,54	Картометрический метод	2,50	-
83	472726,73	1331960,24	Картометрический метод	2,50	-
ЗУ1(3)					
83	472219,64	1332369,76	Картометрический метод	2,50	-
84	472227,89	1332341,76	Картометрический метод	2,50	-
85	472206,48	1332333,52	Картометрический метод	2,50	-
86	472181,77	1332328,57	Картометрический метод	2,50	-

Сведения о местоположении границ объекта					
87	472162,01	1332317,04	Картометрический метод	2,50	-
88	472143,89	1332300,56	Картометрический метод	2,50	-
89	472134,01	1332287,38	Картометрический метод	2,50	-
90	472117,54	1332267,61	Картометрический метод	2,50	-
91	472101,32	1332276,87	Картометрический метод	2,50	-
92	472121,89	1332342,55	Картометрический метод	2,50	-
93	472111,92	1332391,72	Картометрический метод	2,50	-
94	472136,62	1332446,64	Картометрический метод	2,50	-
95	472147,41	1332464,82	Картометрический метод	2,50	-
96	472164,6	1332462,17	Картометрический метод	2,50	-
97	472203,66	1332401,02	Картометрический метод	2,50	-
98	472234,16	1332407,08	Картометрический метод	2,50	-
99	472241,05	1332389,54	Картометрический метод	2,50	-
100	472241,06	1332378,01	Картометрический метод	2,50	-
83	472219,64	1332369,76	Картометрический метод	2,50	-
ЗУ1(4)					
123	472511,58	1332872,94	Картометрический метод	2,50	-
124	472511,49	1332872,93	Картометрический метод	2,50	-
125	472490,59	1332870,56	Картометрический метод	2,50	-
126	472476,68	1332861,63	Картометрический метод	2,50	-
127	472467,55	1332841,73	Картометрический метод	2,50	-
128	472476,24	1332838,68	Картометрический метод	2,50	-
129	472492,62	1332820,58	Картометрический метод	2,50	-
130	472487,93	1332740,77	Картометрический метод	2,50	-
131	472489,25	1332724,64	Картометрический метод	2,50	-
123	472511,58	1332872,94	Картометрический метод	2,50	-
ЗУ1(5)					
132	472840,47	1333920,32	Картометрический метод	2,50	-
133	472927,62	1333942,53	Картометрический метод	2,50	-
134	472894	1333976,23	Картометрический метод	2,50	-
135	472845,05	1333974,49	Картометрический метод	2,50	-
136	472840,39	1333920,37	Картометрический метод	2,50	-
137	472613,67	1333711,38	Картометрический метод	2,50	-
138	472615,52	1333485,01	Картометрический метод	2,50	-
139	472553,23	1333459,12	Картометрический метод	2,50	-
140	472524,38	1333383,6	Картометрический метод	2,50	-
141	472577,61	1333311,44	Картометрический метод	2,50	-
142	472589,86	1333392,83	Картометрический метод	2,50	-
143	472748,72	1333529,96	Картометрический метод	2,50	-
132	472840,47	1333920,32	Картометрический метод	2,50	-
ЗУ1(6)					
144	472967,31	1334306,95	Картометрический метод	2,50	-
145	472981,88	1334337,86	Картометрический метод	2,50	-
146	472961,06	1334520,09	Картометрический метод	2,50	-
147	472915,13	1334912,48	Картометрический метод	2,50	-
148	472831,11	1335203,98	Картометрический метод	2,50	-
149	472830,71	1335195,52	Картометрический метод	2,50	-
150	472828,36	1335124,36	Картометрический метод	2,50	-

Сведения о местоположении границ объекта

151	472826	1335072,18	Картометрический метод	2,50	-
152	472835,51	1334982,04	Картометрический метод	2,50	-
153	472841,01	1334935,07	Картометрический метод	2,50	-
154	472799,12	1334884	Картометрический метод	2,50	-
155	472833,61	1334628,19	Картометрический метод	2,50	-
156	472897,33	1334578,14	Картометрический метод	2,50	-
157	472880,11	1334396,01	Картометрический метод	2,50	-
158	472920,28	1334300,11	Картометрический метод	2,50	-
144	472967,31	1334306,95	Картометрический метод	2,50	-
ЗУ1(7)					
159	472801,28	1335307,49	Картометрический метод	2,50	-
160	472770,91	1335412,84	Картометрический метод	2,50	-
161	472687,85	1335559,4	Картометрический метод	2,50	-
162	472685,93	1335527,57	Картометрический метод	2,50	-
163	472707,29	1335475,39	Картометрический метод	2,50	-
164	472719,16	1335437,44	Картометрический метод	2,50	-
165	472750,01	1335404,24	Картометрический метод	2,50	-
166	472769	1335321,23	Картометрический метод	2,50	-
167	472763,91	1335304,22	Картометрический метод	2,50	-
168	472769,53	1335285,4	Картометрический метод	2,50	-
169	472777,43	1335286,16	Картометрический метод	2,50	-
170	472785,87	1335289,5	Картометрический метод	2,50	-
159	472801,28	1335307,49	Картометрический метод	2,50	-
ЗУ1(8)					
171	472659,95	1335608,63	Картометрический метод	2,50	-
172	472624,75	1335670,74	Картометрический метод	2,50	-
173	472573	1335763,59	Картометрический метод	2,50	-
174	472468,37	1335951,3	Картометрический метод	2,50	-
175	472363,73	1336139,01	Картометрический метод	2,50	-
176	472042,26	1336721,35	Картометрический метод	2,50	-
177	471625,88	1337487,97	Картометрический метод	2,50	-
178	471499,83	1337755,52	Картометрический метод	2,50	-
179	470972,35	1338629,97	Картометрический метод	2,50	-
180	470956,3	1338617,51	Картометрический метод	2,50	-
181	470936,18	1338601,91	Картометрический метод	2,50	-
182	470931,43	1338595,04	Картометрический метод	2,50	-
183	471040,56	1338335,63	Картометрический метод	2,50	-
184	471143,39	1338189,38	Картометрический метод	2,50	-
185	471440,03	1337709,52	Картометрический метод	2,50	-
186	471425,76	1337709,52	Картометрический метод	2,50	-
187	471366,49	1337728,47	Картометрический метод	2,50	-
188	471269,23	1337756,91	Картометрический метод	2,50	-
189	471245,51	1337742,67	Картометрический метод	2,50	-
190	471207,56	1337747,41	Картометрический метод	2,50	-
191	471167,23	1337756,88	Картометрический метод	2,50	-
192	471352,33	1337443,82	Картометрический метод	2,50	-
193	471632,25	1337372,74	Картометрический метод	2,50	-
194	471883,82	1336872,3	Картометрический метод	2,50	-

Сведения о местоположении границ объекта

195	472085,6	1336272,23	Картометрический метод	2,50	-
196	472500,84	1335783,7	Картометрический метод	2,50	-
197	472633,73	1335565,51	Картометрический метод	2,50	-
198	472657,44	1335601,1	Картометрический метод	2,50	-
171	472659,95	1335608,63	Картометрический метод	2,50	-
ЗУ1(9)					
199	469802,36	1336191,44	Картометрический метод	2,50	-
200	469744,39	1336177,55	Картометрический метод	2,50	-
201	469655,93	1336169,07	Картометрический метод	2,50	-
202	469594,4	1336169,21	Картометрический метод	2,50	-
203	469529,18	1336211,48	Картометрический метод	2,50	-
204	469523,67	1336234,01	Картометрический метод	2,50	-
205	469499,6	1336263,43	Картометрический метод	2,50	-
206	469505,22	1336267,09	Картометрический метод	2,50	-
207	469502,91	1336270,59	Картометрический метод	2,50	-
208	469511,1	1336275,95	Картометрический метод	2,50	-
209	469531,42	1336290,34	Картометрический метод	2,50	-
210	469534,53	1336285,24	Картометрический метод	2,50	-
211	469540,84	1336289,52	Картометрический метод	2,50	-
212	469538,85	1336293,42	Картометрический метод	2,50	-
213	469575,66	1336320,13	Картометрический метод	2,50	-
214	469578,57	1336322,9	Картометрический метод	2,50	-
215	469582,31	1336327,48	Картометрический метод	2,50	-
216	469572,3	1336340,53	Картометрический метод	2,50	-
217	469578,4	1336366,17	Картометрический метод	2,50	-
218	469594,59	1336383,74	Картометрический метод	2,50	-
219	469653,1	1336366,2	Картометрический метод	2,50	-
220	469671,2	1336358,19	Картометрический метод	2,50	-
221	469678,92	1336303,1	Картометрический метод	2,50	-
222	469745,44	1336233,49	Картометрический метод	2,50	-
223	469817,25	1336224,64	Картометрический метод	2,50	-
224	469815,71	1336180,19	Картометрический метод	2,50	-
199	469802,36	1336191,44	Картометрический метод	2,50	-
ЗУ1(10)					
225	469731,95	1336024,25	Картометрический метод	2,50	-
226	469692,61	1335986,13	Картометрический метод	2,50	-
227	469690,5	1335988,24	Картометрический метод	2,50	-
228	469654,89	1336007,4	Картометрический метод	2,50	-
229	469611,1	1336047,09	Картометрический метод	2,50	-
230	469584,4	1336083,94	Картометрический метод	2,50	-
231	469609,22	1336101,92	Картометрический метод	2,50	-
232	469626,7	1336107,54	Картометрический метод	2,50	-
233	469640,99	1336073,62	Картометрический метод	2,50	-
234	469656,66	1336065,2	Картометрический метод	2,50	-
235	469732,17	1336102,23	Картометрический метод	2,50	-
236	469771,29	1336062,34	Картометрический метод	2,50	-
225	469731,95	1336024,25	Картометрический метод	2,50	-
ЗУ1(11)					

Сведения о местоположении границ объекта					
237	470235	1332477,48	Картометрический метод	2,50	-
238	470189,82	1332638,67	Картометрический метод	2,50	-
239	470184,47	1332651,23	Картометрический метод	2,50	-
240	470126,57	1332868,24	Картометрический метод	2,50	-
241	470117,35	1332920,93	Картометрический метод	2,50	-
242	470080,06	1333003,76	Картометрический метод	2,50	-
243	470047,32	1333116,34	Картометрический метод	2,50	-
244	470018,32	1333251,66	Картометрический метод	2,50	-
245	469978,14	1333412,06	Картометрический метод	2,50	-
246	469991,83	1333416,9	Картометрический метод	2,50	-
247	469965,78	1333513,2	Картометрический метод	2,50	-
248	469923,2	1333670,58	Картометрический метод	2,50	-
249	469886,62	1333826,05	Картометрический метод	2,50	-
250	469884,06	1333832,31	Картометрический метод	2,50	-
251	469889,52	1333849,18	Картометрический метод	2,50	-
252	469753,81	1334248,79	Картометрический метод	2,50	-
253	469703,88	1334367,07	Картометрический метод	2,50	-
254	469686,89	1334418,88	Картометрический метод	2,50	-
255	469641,93	1334504,93	Картометрический метод	2,50	-
256	469526,52	1334775,6	Картометрический метод	2,50	-
257	469447,9	1334943,66	Картометрический метод	2,50	-
258	469388,37	1335073,74	Картометрический метод	2,50	-
259	469356,91	1335135,46	Картометрический метод	2,50	-
260	469330,67	1335199,4	Картометрический метод	2,50	-
261	469216,9	1335501,12	Картометрический метод	2,50	-
262	469188,59	1335580,64	Картометрический метод	2,50	-
263	469187,35	1335584,12	Картометрический метод	2,50	-
264	469188,38	1335586,85	Картометрический метод	2,50	-
265	469112,19	1335742,94	Картометрический метод	2,50	-
266	468904,34	1336052,31	Картометрический метод	2,50	-
267	468843,21	1336131,3	Картометрический метод	2,50	-
268	468754,8	1336230,04	Картометрический метод	2,50	-
269	468552,59	1336346,65	Картометрический метод	2,50	-
270	468456,66	1336420,94	Картометрический метод	2,50	-
271	468408,77	1336417,42	Картометрический метод	2,50	-
272	468362,76	1336379,08	Картометрический метод	2,50	-
273	468374,18	1336374,27	Картометрический метод	2,50	-
274	468505,19	1336307,6	Картометрический метод	2,50	-
275	468609,78	1336245,8	Картометрический метод	2,50	-
276	468662,98	1336206,79	Картометрический метод	2,50	-
277	468683,61	1336188,09	Картометрический метод	2,50	-
278	468748,09	1336139,41	Картометрический метод	2,50	-
279	468810,64	1336075,89	Картометрический метод	2,50	-
280	468878,66	1335992,39	Картометрический метод	2,50	-
281	468918,34	1335954,49	Картометрический метод	2,50	-
282	468954,88	1335903,55	Картометрический метод	2,50	-
283	468958,32	1335890,87	Картометрический метод	2,50	-
284	468949,08	1335890,87	Картометрический метод	2,50	-

Сведения о местоположении границ объекта					
285	468936,9	1335897,92	Картометрический метод	2,50	-
286	468862,91	1335961,28	Картометрический метод	2,50	-
287	468830,51	1335984,01	Картометрический метод	2,50	-
288	468787,96	1336019,31	Картометрический метод	2,50	-
289	468721,22	1336069,12	Картометрический метод	2,50	-
290	468683,22	1336091,65	Картометрический метод	2,50	-
291	468610,19	1336141,94	Картометрический метод	2,50	-
292	468418,42	1336246,4	Картометрический метод	2,50	-
293	468360,71	1336266,71	Картометрический метод	2,50	-
294	468331,7	1336268,64	Картометрический метод	2,50	-
295	468319,12	1336265,09	Картометрический метод	2,50	-
296	468301,71	1336254,13	Картометрический метод	2,50	-
297	468293,33	1336241,88	Картометрический метод	2,50	-
298	468290,43	1336222,22	Картометрический метод	2,50	-
299	468301,07	1336186,43	Картометрический метод	2,50	-
300	468332,99	1336139,68	Картометрический метод	2,50	-
301	468372,07	1336101,83	Картометрический метод	2,50	-
302	468420,43	1336040,89	Картометрический метод	2,50	-
303	468463,96	1335991,57	Картометрический метод	2,50	-
304	468458,64	1335975,61	Картометрический метод	2,50	-
305	468443,65	1335963,52	Картометрический метод	2,50	-
306	468425,27	1335937,89	Картометрический метод	2,50	-
307	468401,57	1335921,45	Картометрический метод	2,50	-
308	468392,87	1335903,55	Картометрический метод	2,50	-
309	468381,26	1335890,49	Картометрический метод	2,50	-
310	468364,82	1335889,53	Картометрический метод	2,50	-
311	468324,2	1335925,31	Картометрический метод	2,50	-
312	468101,26	1336102,8	Картометрический метод	2,50	-
313	467974,07	1336187,42	Картометрический метод	2,50	-
314	467918,46	1336222,73	Картометрический метод	2,50	-
315	467861,88	1336259,48	Картометрический метод	2,50	-
316	467743,88	1336320,9	Картометрический метод	2,50	-
317	467639,9	1336369,74	Картометрический метод	2,50	-
318	467566,4	1336411,33	Картометрический метод	2,50	-
319	467529,16	1336428,74	Картометрический метод	2,50	-
320	467486,6	1336445,18	Картометрический метод	2,50	-
321	467438,24	1336461,14	Картометрический метод	2,50	-
322	467349,74	1336472,75	Картометрический метод	2,50	-
323	467082,29	1336497,03	Картометрический метод	2,50	-
324	467023,61	1336500,26	Картометрический метод	2,50	-
325	466991,05	1336495,42	Картометрический метод	2,50	-
326	466951,07	1336485,1	Картометрический метод	2,50	-
327	466907,87	1336465,76	Картометрический метод	2,50	-
328	466831,79	1336424,49	Картометрический метод	2,50	-
329	466757,96	1336379,36	Картометрический метод	2,50	-
330	466669,94	1336303,59	Картометрический метод	2,50	-
331	466592,24	1336220,74	Картометрический метод	2,50	-
332	466547,11	1336175,6	Картометрический метод	2,50	-

Сведения о местоположении границ объекта					
333	466476,5	1336064,69	Картометрический метод	2,50	-
334	466457,16	1336027,3	Картометрический метод	2,50	-
335	466427,5	1335933,48	Картометрический метод	2,50	-
336	466412,58	1335872,03	Картометрический метод	2,50	-
337	466406,35	1335857,2	Картометрический метод	2,50	-
338	466395,39	1335848,82	Картометрический метод	2,50	-
339	466377,33	1335847,32	Картометрический метод	2,50	-
340	466370,89	1335838,72	Картометрический метод	2,50	-
341	466371,74	1335830,55	Картометрический метод	2,50	-
342	466382,92	1335825,39	Картометрический метод	2,50	-
343	466386,15	1335816,37	Картометрический метод	2,50	-
344	466373,99	1335778,53	Картометрический метод	2,50	-
345	466326,6	1335676,97	Картометрический метод	2,50	-
346	466257,93	1335558,97	Картометрический метод	2,50	-
347	466204,73	1335492,23	Картометрический метод	2,50	-
348	466138,48	1335401,8	Картометрический метод	2,50	-
349	466089,64	1335327,33	Картометрический метод	2,50	-
350	466067,87	1335307,98	Картометрический метод	2,50	-
351	466054,82	1335304,6	Картометрический метод	2,50	-
352	466049,01	1335314,27	Картометрический метод	2,50	-
353	466060,62	1335350,54	Картометрический метод	2,50	-
354	466055,78	1335365,53	Картометрический метод	2,50	-
355	466031,12	1335384,39	Картометрический метод	2,50	-
356	466027,74	1335395,51	Картометрический метод	2,50	-
357	466033,54	1335426,46	Картометрический метод	2,50	-
358	466057,05	1335489,68	Картометрический метод	2,50	-
359	466140,47	1335634,76	Картометрический метод	2,50	-
360	466212,29	1335753	Картометрический метод	2,50	-
361	466269,25	1335855,22	Картометрический метод	2,50	-
362	466296,82	1335915,67	Картометрический метод	2,50	-
363	466350,5	1336062,68	Картометрический метод	2,50	-
364	466371,78	1336110,56	Картометрический метод	2,50	-
365	466453,37	1336206,1	Картометрический метод	2,50	-
366	466513,12	1336264,56	Картометрический метод	2,50	-
367	466443,48	1336249,09	Картометрический метод	2,50	-
368	466412,14	1336237,36	Картометрический метод	2,50	-
369	466411,79	1336236,75	Картометрический метод	2,50	-
370	466399,78	1336215,93	Картометрический метод	2,50	-
371	466372,12	1336174,42	Картометрический метод	2,50	-
372	466334,58	1336119,06	Картометрический метод	2,50	-
373	466302,96	1336069,63	Картометрический метод	2,50	-
374	466249,62	1335954,97	Картометрический метод	2,50	-
375	466206,16	1335867,98	Картометрический метод	2,50	-
376	466154,79	1335771,11	Картометрический метод	2,50	-
377	466020,44	1335516,08	Картометрический метод	2,50	-
378	465976,98	1335405,37	Картометрический метод	2,50	-
379	465820,12	1335078,78	Картометрический метод	2,50	-
380	465836,73	1335045,58	Картометрический метод	2,50	-

Сведения о местоположении границ объекта					
381	463815,41	1334943,57	Картометрический метод	2,50	-
382	463786,95	1334924,59	Картометрический метод	2,50	-
383	463768,02	1334772,77	Картометрический метод	2,50	-
384	463768,06	1334618,59	Картометрический метод	2,50	-
385	463808,44	1334402,75	Картометрический метод	2,50	-
386	463855,92	1334267,55	Картометрический метод	2,50	-
387	466039,36	1333934,96	Картометрический метод	2,50	-
388	466081,92	1333854,47	Картометрический метод	2,50	-
389	466125,07	1333791,9	Картометрический метод	2,50	-
390	466198,56	1333757,59	Картометрический метод	2,50	-
391	466210,81	1333691,44	Картометрический метод	2,50	-
392	466225,51	1333652,24	Картометрический метод	2,50	-
393	466240,21	1333617,94	Картометрический метод	2,50	-
394	466267,98	1333560,88	Картометрический метод	2,50	-
395	466284,31	1333522,39	Картометрический метод	2,50	-
396	466337,64	1333537,09	Картометрический метод	2,50	-
397	466399,31	1333532,37	Картометрический метод	2,50	-
398	466470,47	1333539,5	Картометрический метод	2,50	-
399	466494,49	1333530,99	Картометрический метод	2,50	-
400	466505,16	1333563,01	Картометрический метод	2,50	-
401	466536,22	1333627,07	Картометрический метод	2,50	-
402	466611,92	1333692,07	Картометрический метод	2,50	-
403	466659,46	1333715,35	Картометрический метод	2,50	-
404	466673,05	1333739,61	Картометрический метод	2,50	-
405	466668,2	1333761,95	Картометрический метод	2,50	-
406	466612,88	1333791,06	Картометрический метод	2,50	-
407	466519,72	1333873,54	Картометрический метод	2,50	-
408	466378,37	1334037,21	Картометрический метод	2,50	-
409	466293,6	1334157,91	Картометрический метод	2,50	-
410	466254,78	1334156,94	Картометрический метод	2,50	-
411	466222,76	1334148,21	Картометрический метод	2,50	-
412	466190,74	1334162,76	Картометрический метод	2,50	-
413	466151,92	1334162,76	Картометрический метод	2,50	-
414	466123,78	1334179,27	Картометрический метод	2,50	-
415	466074,28	1334231,68	Картометрический метод	2,50	-
416	466030,6	1334354,95	Картометрический метод	2,50	-
417	466007,32	1334383,08	Картометрический метод	2,50	-
418	465939,39	1334441,3	Картометрический метод	2,50	-
419	465918,04	1334529,61	Картометрический метод	2,50	-
420	465893,78	1334604,35	Картометрический метод	2,50	-
421	465881,16	1334669,36	Картометрический метод	2,50	-
422	465883,3	1334771,65	Картометрический метод	2,50	-
423	465898,86	1334810,57	Картометрический метод	2,50	-
424	466032,11	1335056,63	Картометрический метод	2,50	-
425	466049,42	1335093,82	Картометрический метод	2,50	-
426	466148,84	1335277,43	Картометрический метод	2,50	-
427	466176,92	1335326,56	Картометрический метод	2,50	-
428	466218,16	1335398,5	Картометрический метод	2,50	-

Сведения о местоположении границ объекта					
429	466391,16	1335747,89	Картометрический метод	2,50	-
430	466436,63	1335847,52	Картометрический метод	2,50	-
431	466505,44	1336016,12	Картометрический метод	2,50	-
432	466567,38	1336115,88	Картометрический метод	2,50	-
433	466651,67	1336210,51	Картометрический метод	2,50	-
434	466780,69	1336313,73	Картометрический метод	2,50	-
435	466838,28	1336331,05	Картометрический метод	2,50	-
436	467066,26	1336408,33	Картометрический метод	2,50	-
437	467062,82	1336446,17	Картометрический метод	2,50	-
438	467203,88	1336432,38	Картометрический метод	2,50	-
439	467358,72	1336434,1	Картометрический метод	2,50	-
440	467358,71	1336372,16	Картометрический метод	2,50	-
441	467379,35	1336344,65	Картометрический метод	2,50	-
442	467647,77	1336313,66	Картометрический метод	2,50	-
443	467730,29	1336280,95	Картометрический метод	2,50	-
444	467978,02	1336141,58	Картометрический метод	2,50	-
445	468299,75	1335838,25	Картометрический метод	2,50	-
446	468399,5	1335782,74	Картометрический метод	2,50	-
447	468617,32	1335557,95	Картометрический метод	2,50	-
448	468681,13	1335314,39	Картометрический метод	2,50	-
449	468590,25	1335252,08	Картометрический метод	2,50	-
450	468586,79	1335250,08	Картометрический метод	2,50	-
451	468732,63	1334958,76	Картометрический метод	2,50	-
452	468838,48	1334746,1	Картометрический метод	2,50	-
453	468872,64	1334683,51	Картометрический метод	2,50	-
454	468878,33	1334664,91	Картометрический метод	2,50	-
455	468912,86	1334574,61	Картометрический метод	2,50	-
456	469015,8	1334344,54	Картометрический метод	2,50	-
457	469141,28	1334189,32	Картометрический метод	2,50	-
458	469202,25	1334079,33	Картометрический метод	2,50	-
459	469224,78	1334014,37	Картометрический метод	2,50	-
460	469224,38	1333972,28	Картометрический метод	2,50	-
461	469229,22	1333937,34	Картометрический метод	2,50	-
462	469262,22	1333860,69	Картометрический метод	2,50	-
463	469269,38	1333842,09	Картометрический метод	2,50	-
464	469260,28	1333808,29	Картометрический метод	2,50	-
465	469266,88	1333778,96	Картометрический метод	2,50	-
466	469306,26	1333778,34	Картометрический метод	2,50	-
467	469309,78	1333763,64	Картометрический метод	2,50	-
468	469292,3	1333711,24	Картометрический метод	2,50	-
469	469267,08	1333681,16	Картометрический метод	2,50	-
470	469254,46	1333717,07	Картометрический метод	2,50	-
471	469235,05	1333728,7	Картометрический метод	2,50	-
472	469210,78	1333745,21	Картометрический метод	2,50	-
473	469197,2	1333786,95	Картометрический метод	2,50	-
474	469171,97	1333806,36	Картометрический метод	2,50	-
475	469149,65	1333827,72	Картометрический метод	2,50	-
476	469135,09	1333827,72	Картометрический метод	2,50	-

Сведения о местоположении границ объекта					
477	469130,03	1333824,6	Картометрический метод	2,50	-
478	469130,24	1333815,09	Картометрический метод	2,50	-
479	469159,36	1333748,13	Картометрический метод	2,50	-
480	469195,79	1333712,89	Картометрический метод	2,50	-
481	469168,08	1333690,88	Картометрический метод	2,50	-
482	469210,71	1333661,61	Картометрический метод	2,50	-
483	469285,27	1333638,57	Картометрический метод	2,50	-
484	469384,01	1333657,84	Картометрический метод	2,50	-
485	469653,76	1333518,09	Картометрический метод	2,50	-
486	469910,15	1333303,87	Картометрический метод	2,50	-
487	470045,02	1332960,75	Картометрический метод	2,50	-
488	470075,85	1332856,66	Картометрический метод	2,50	-
489	470184,73	1332481,86	Картометрический метод	2,50	-
490	470196,38	1332475,33	Картометрический метод	2,50	-
491	470222,08	1332467,41	Картометрический метод	2,50	-
237	470235	1332477,48	Картометрический метод	2,50	-
ЗУ1(12)					
492	470240,81	1329594,01	Картометрический метод	2,50	-
493	470201,06	1329573,13	Картометрический метод	2,50	-
494	470136,86	1329551,98	Картометрический метод	2,50	-
495	470075,63	1329544,69	Картометрический метод	2,50	-
496	470010,7	1329515,05	Картометрический метод	2,50	-
497	470040,16	1329555,85	Картометрический метод	2,50	-
498	470027,1	1329650,18	Картометрический метод	2,50	-
499	469984,61	1329667,13	Картометрический метод	2,50	-
500	469964,18	1329676,27	Картометрический метод	2,50	-
501	469930,69	1329700,33	Картометрический метод	2,50	-
502	469921,69	1329713,24	Картометрический метод	2,50	-
503	469917,78	1329726,9	Картометрический метод	2,50	-
504	469912,12	1329756,55	Картометрический метод	2,50	-
505	469910,65	1329770,85	Картометрический метод	2,50	-
506	469919,13	1329802,33	Картометрический метод	2,50	-
507	469949,31	1329894,71	Картометрический метод	2,50	-
508	469942,46	1329968,65	Картометрический метод	2,50	-
509	469816,79	1330005,4	Картометрический метод	2,50	-
510	469801,16	1330109,71	Картометрический метод	2,50	-
511	469810,9	1330136,38	Картометрический метод	2,50	-
512	469860,51	1330156,22	Картометрический метод	2,50	-
513	469936,49	1330189,43	Картометрический метод	2,50	-
514	469931,03	1330225,43	Картометрический метод	2,50	-
515	469914,25	1330235,62	Картометрический метод	2,50	-
516	469889,15	1330270,53	Картометрический метод	2,50	-
517	469882,66	1330306,08	Картометрический метод	2,50	-
518	469907,7	1330334,17	Картометрический метод	2,50	-
519	469879,62	1330374,32	Картометрический метод	2,50	-
520	470031,66	1330407,63	Картометрический метод	2,50	-
521	470117,11	1330290,28	Картометрический метод	2,50	-
522	470144,32	1330151,07	Картометрический метод	2,50	-

Сведения о местоположении границ объекта					
523	470141,14	1330149,7	Картометрический метод	2,50	-
524	470280,56	1329614,89	Картометрический метод	2,50	-
492	470240,81	1329594,01	Картометрический метод	2,50	-
ЗУ1(13)					
525	469386,64	1329569,27	Картометрический метод	2,50	-
526	469364,34	1329518,43	Картометрический метод	2,50	-
527	469315,68	1329468,21	Картометрический метод	2,50	-
528	469308,96	1329463,11	Картометрический метод	2,50	-
529	469308,87	1329491,6	Картометрический метод	2,50	-
530	469313,64	1329604,41	Картометрический метод	2,50	-
525	469386,64	1329569,27	Картометрический метод	2,50	-
ЗУ1(14)					
531	469447,41	1329951,38	Картометрический метод	2,50	-
532	469406,4	1329959,32	Картометрический метод	2,50	-
533	469364,07	1329951,39	Картометрический метод	2,50	-
534	469291,34	1329942,47	Картометрический метод	2,50	-
535	469223,88	1329956,36	Картометрический метод	2,50	-
536	469187,24	1329963,52	Картометрический метод	2,50	-
537	469068,19	1329942,37	Картометрический метод	2,50	-
538	469025,44	1329936,54	Картометрический метод	2,50	-
539	468910,35	1329954,41	Картометрический метод	2,50	-
540	468876,62	1329932,58	Картометрический метод	2,50	-
541	468796,04	1329957,87	Картометрический метод	2,50	-
542	468715,45	1329983,15	Картометрический метод	2,50	-
543	468725,67	1330015,72	Картометрический метод	2,50	-
544	468810,78	1330023,86	Картометрический метод	2,50	-
545	468920,21	1330089,5	Картометрический метод	2,50	-
546	469142,05	1330065,61	Картометрический метод	2,50	-
547	469259,13	1330052,67	Картометрический метод	2,50	-
548	469362,32	1330023,56	Картометрический метод	2,50	-
549	469467,79	1329977,42	Картометрический метод	2,50	-
550	469482,79	1329982,03	Картометрический метод	2,50	-
531	469447,41	1329951,38	Картометрический метод	2,50	-
ЗУ1(15)					
551	468665,11	1331727,97	Картометрический метод	2,50	-
552	468681,04	1331708,6	Картометрический метод	2,50	-
553	468675,86	1331704,69	Картометрический метод	2,50	-
554	468692	1331662,73	Картометрический метод	2,50	-
555	468684,14	1331659,3	Картометрический метод	2,50	-
556	468673,01	1331655,27	Картометрический метод	2,50	-
557	468678,76	1331623,33	Картометрический метод	2,50	-
558	468692,13	1331610,98	Картометрический метод	2,50	-
559	468707,31	1331606,35	Картометрический метод	2,50	-
560	468741,56	1331617,91	Картометрический метод	2,50	-
561	468743,76	1331618,58	Картометрический метод	2,50	-
562	468746,58	1331617,75	Картометрический метод	2,50	-
563	468748,1	1331613,36	Картометрический метод	2,50	-
564	468748,81	1331605,29	Картометрический метод	2,50	-

Сведения о местоположении границ объекта					
565	468767,83	1331611,18	Картометрический метод	2,50	-
566	468807,9	1331627,42	Картометрический метод	2,50	-
567	468835,58	1331638,65	Картометрический метод	2,50	-
568	468838,22	1331401,16	Картометрический метод	2,50	-
569	468807,51	1331395,08	Картометрический метод	2,50	-
570	468766,51	1331390,08	Картометрический метод	2,50	-
571	468732,51	1331390,08	Картометрический метод	2,50	-
572	468684,41	1331399,05	Картометрический метод	2,50	-
573	468680,2	1331305,8	Картометрический метод	2,50	-
574	468827,42	1331295,83	Картометрический метод	2,50	-
575	468910,19	1331293,25	Картометрический метод	2,50	-
576	468916,02	1331289,11	Картометрический метод	2,50	-
577	468983,26	1331308,33	Картометрический метод	2,50	-
578	468973,57	1331323	Картометрический метод	2,50	-
579	468947,92	1331320,85	Картометрический метод	2,50	-
580	468886,64	1331327,85	Картометрический метод	2,50	-
581	468862,3	1331337,57	Картометрический метод	2,50	-
582	468852,35	1331340,67	Картометрический метод	2,50	-
583	468846,08	1331407,67	Картометрический метод	2,50	-
584	468866,43	1331433,64	Картометрический метод	2,50	-
585	468880,58	1331460,87	Картометрический метод	2,50	-
586	468887,62	1331489,75	Картометрический метод	2,50	-
587	468882,59	1331514,45	Картометрический метод	2,50	-
588	468869,84	1331534,35	Картометрический метод	2,50	-
589	468861,02	1331561,85	Картометрический метод	2,50	-
590	468896,8	1331557,19	Картометрический метод	2,50	-
591	468955,91	1331559,42	Картометрический метод	2,50	-
592	468976,05	1331560,34	Картометрический метод	2,50	-
593	468998,57	1331563,14	Картометрический метод	2,50	-
594	468996,26	1331580	Картометрический метод	2,50	-
595	468978,13	1331667,04	Картометрический метод	2,50	-
596	468912,17	1331662,81	Картометрический метод	2,50	-
597	468893,63	1331666,76	Картометрический метод	2,50	-
598	468866,76	1331660,65	Картометрический метод	2,50	-
599	468854,35	1331655,93	Картометрический метод	2,50	-
600	468842,6	1331650,25	Картометрический метод	2,50	-
601	468829,08	1331657,93	Картометрический метод	2,50	-
602	468805,09	1331661,93	Картометрический метод	2,50	-
603	468792,73	1331665,86	Картометрический метод	2,50	-
604	468776,58	1331667,23	Картометрический метод	2,50	-
605	468771,97	1331689	Картометрический метод	2,50	-
606	468781,76	1331722,37	Картометрический метод	2,50	-
607	468781,04	1331750,44	Картометрический метод	2,50	-
608	468799,12	1331750,97	Картометрический метод	2,50	-
609	468817,3	1331768,7	Картометрический метод	2,50	-
610	468838,6	1331767,82	Картометрический метод	2,50	-
611	468863,39	1331783,8	Картометрический метод	2,50	-
612	468875,27	1331777,08	Картометрический метод	2,50	-

Сведения о местоположении границ объекта

613	468891,23	1331776,5	Картометрический метод	2,50	-
614	468898,23	1331778,17	Картометрический метод	2,50	-
615	468896,55	1331797,81	Картометрический метод	2,50	-
616	468843,65	1331804,68	Картометрический метод	2,50	-
617	468829,15	1331804,96	Картометрический метод	2,50	-
618	468772,27	1331805,21	Картометрический метод	2,50	-
619	468753,44	1331808,37	Картометрический метод	2,50	-
620	468729,74	1331790,38	Картометрический метод	2,50	-
621	468712,56	1331798,23	Картометрический метод	2,50	-
622	468701,5	1331798,27	Картометрический метод	2,50	-
623	468685,62	1331784,76	Картометрический метод	2,50	-
624	468672,68	1331789,62	Картометрический метод	2,50	-
625	468669,24	1331795,35	Картометрический метод	2,50	-
626	468643,12	1331821,23	Картометрический метод	2,50	-
627	468642,35	1331791,09	Картометрический метод	2,50	-
628	468640,44	1331765,69	Картометрический метод	2,50	-
551	468665,11	1331727,97	Картометрический метод	2,50	-
ЗУЛ(16)					
629	465528,51	1332667,6	Картометрический метод	2,50	-
630	465338,65	1332679,86	Картометрический метод	2,50	-
631	465255,35	1332677,42	Картометрический метод	2,50	-
632	465211,25	1332661,5	Картометрический метод	2,50	-
633	465246,77	1332623,53	Картометрический метод	2,50	-
634	465232,08	1332572,08	Картометрический метод	2,50	-
635	465301,9	1332526,34	Картометрический метод	2,50	-
636	465308,02	1332507,97	Картометрический метод	2,50	-
637	465289,65	1332487,14	Картометрический метод	2,50	-
638	465243,1	1332457,75	Картометрический метод	2,50	-
639	465241,98	1332451,37	Картометрический метод	2,50	-
640	465205,93	1332442,04	Картометрический метод	2,50	-
641	465181,27	1332440,93	Картометрический метод	2,50	-
642	465140,2	1332439,08	Картометрический метод	2,50	-
643	465126,33	1332453,68	Картометрический метод	2,50	-
644	465122,07	1332458,03	Картометрический метод	2,50	-
645	464897,61	1332422,14	Картометрический метод	2,50	-
646	464861,13	1332411,53	Картометрический метод	2,50	-
647	464809,81	1332393,73	Картометрический метод	2,50	-
648	464757,22	1332364,47	Картометрический метод	2,50	-
649	464689,37	1332299,16	Картометрический метод	2,50	-
650	464644,84	1332219,43	Картометрический метод	2,50	-
651	464629,14	1332174,06	Картометрический метод	2,50	-
652	464626,6	1332096,44	Картометрический метод	2,50	-
653	464618,33	1332059,72	Картометрический метод	2,50	-
654	464710,85	1331825,83	Картометрический метод	2,50	-
655	464762,35	1331753,86	Картометрический метод	2,50	-
656	464686,22	1331755,38	Картометрический метод	2,50	-
657	464634,68	1331790,02	Картометрический метод	2,50	-
658	464589,38	1331820,21	Картометрический метод	2,50	-

Сведения о местоположении границ объекта

659	464561,93	1331827,06	Картометрический метод	2,50	-
660	464559,74	1331805,56	Картометрический метод	2,50	-
661	464517,39	1331856,96	Картометрический метод	2,50	-
662	464520,22	1331872,27	Картометрический метод	2,50	-
663	464560,48	1331909,46	Картометрический метод	2,50	-
664	464586,88	1331984,93	Картометрический метод	2,50	-
665	464595,33	1332085,27	Картометрический метод	2,50	-
666	464564,56	1332109,43	Картометрический метод	2,50	-
667	464545,32	1332121,01	Картометрический метод	2,50	-
668	464568,5	1332304,43	Картометрический метод	2,50	-
669	464617,46	1332424,97	Картометрический метод	2,50	-
670	464687,78	1332502,81	Картометрический метод	2,50	-
671	464744,29	1332565,58	Картометрический метод	2,50	-
672	464805,81	1332610,78	Картометрический метод	2,50	-
673	464877,38	1332643,42	Картометрический метод	2,50	-
674	464937,96	1332684,89	Картометрический метод	2,50	-
675	465089,58	1332711,21	Картометрический метод	2,50	-
676	465090,76	1332711,96	Картометрический метод	2,50	-
677	465185,53	1332707,64	Картометрический метод	2,50	-
678	465248	1332748,06	Картометрический метод	2,50	-
679	465333,75	1332784,8	Картометрический метод	2,50	-
680	465387,64	1332787,25	Картометрический метод	2,50	-
681	465432,97	1332776,22	Картометрический метод	2,50	-
682	465486,87	1332749,27	Картометрический метод	2,50	-
683	465518,71	1332709,25	Картометрический метод	2,50	-
629	465528,51	1332667,6	Картометрический метод	2,50	-
ЗУ1(17)					
684	464805,16	1331685,74	Картометрический метод	2,50	-
685	464824,62	1331628,55	Картометрический метод	2,50	-
686	464798,23	1331602,23	Картометрический метод	2,50	-
687	464759,42	1331613,66	Картометрический метод	2,50	-
688	464727,39	1331623,95	Картометрический метод	2,50	-
689	464712,52	1331614,79	Картометрический метод	2,50	-
690	464705,66	1331591,91	Картометрический метод	2,50	-
691	464728,54	1331569,04	Картометрический метод	2,50	-
692	464722,83	1331563,32	Картометрический метод	2,50	-
693	464654,36	1331607,63	Картометрический метод	2,50	-
694	464546,51	1331705,04	Картометрический метод	2,50	-
695	464525,91	1331734,67	Картометрический метод	2,50	-
696	464439,81	1331771,94	Картометрический метод	2,50	-
697	464419,63	1331777,15	Картометрический метод	2,50	-
698	464412,76	1331796,6	Картометрический метод	2,50	-
699	464503,22	1331785,25	Картометрический метод	2,50	-
700	464574,05	1331804,65	Картометрический метод	2,50	-
701	464648,42	1331749,76	Картометрический метод	2,50	-
702	464739,95	1331706,31	Картометрический метод	2,50	-
703	464779,99	1331696,03	Картометрический метод	2,50	-
684	464805,16	1331685,74	Картометрический метод	2,50	-

Сведения о местоположении границ объекта

ЗУ1(18)					
704	464586,35	1330864,61	Картометрический метод	2,50	-
705	464618,47	1330836,34	Картометрический метод	2,50	-
706	464540,45	1330724,28	Картометрический метод	2,50	-
707	464301,09	1330566,17	Картометрический метод	2,50	-
708	463959,15	1330386,69	Картометрический метод	2,50	-
709	463544,56	1330345,67	Картометрический метод	2,50	-
710	463313,75	1330164,48	Картометрический метод	2,50	-
711	463192,08	1330128,41	Картометрический метод	2,50	-
712	463388,67	1330238,62	Картометрический метод	2,50	-
713	463820,45	1330475,31	Картометрический метод	2,50	-
714	463968,05	1330521,55	Картометрический метод	2,50	-
715	464227,64	1330638,46	Картометрический метод	2,50	-
704	464586,35	1330864,61	Картометрический метод	2,50	-
ЗУ1(19)					
716	461497,79	1326974,04	Картометрический метод	2,50	-
717	461601,62	1326892,04	Картометрический метод	2,50	-
718	461671,56	1326872,65	Картометрический метод	2,50	-
719	461712,55	1326848,07	Картометрический метод	2,50	-
720	461742,19	1326807,35	Картометрический метод	2,50	-
721	461355,55	1326523,6	Картометрический метод	2,50	-
722	461335,53	1326536,94	Картометрический метод	2,50	-
723	461307,39	1326586,02	Картометрический метод	2,50	-
724	461303,2	1326644,43	Картометрический метод	2,50	-
725	461319,11	1326643,02	Картометрический метод	2,50	-
726	461351,89	1326696,31	Картометрический метод	2,50	-
727	461417,47	1326692,23	Картометрический метод	2,50	-
728	461426,16	1326722,8	Картометрический метод	2,50	-
729	461369,92	1326748,74	Картометрический метод	2,50	-
730	461382,42	1326800,19	Картометрический метод	2,50	-
731	461411,61	1326851,65	Картометрический метод	2,50	-
732	461467,22	1326894,77	Картометрический метод	2,50	-
733	461489,46	1326936,5	Картометрический метод	2,50	-
716	461497,79	1326974,04	Картометрический метод	2,50	-
ЗУ1(20)					
734	464926,73	1328754,99	Картометрический метод	2,50	-
735	464860,25	1328664,29	Картометрический метод	2,50	-
736	464925,46	1328592,36	Картометрический метод	2,50	-
737	465005,36	1328507,77	Картометрический метод	2,50	-
738	465010,83	1328514,33	Картометрический метод	2,50	-
739	465061,65	1328576,86	Картометрический метод	2,50	-
740	465179,61	1328463,78	Картометрический метод	2,50	-
741	465179,25	1328482,53	Картометрический метод	2,50	-
742	465156,45	1328504,44	Картометрический метод	2,50	-
743	465132,31	1328535,74	Картометрический метод	2,50	-
744	465117,19	1328537,36	Картометрический метод	2,50	-
745	465093,94	1328581,51	Картометрический метод	2,50	-
746	465086,79	1328598,5	Картометрический метод	2,50	-

Сведения о местоположении границ объекта

747	465076,95	1328609,23	Картометрический метод	2,50	-
748	465063,54	1328607,44	Картометрический метод	2,50	-
749	465044,76	1328609,23	Картометрический метод	2,50	-
750	465030,45	1328618,18	Картометрический метод	2,50	-
751	465016,15	1328640,53	Картометрический метод	2,50	-
752	465014,36	1328662,88	Картометрический метод	2,50	-
753	464995,58	1328670,93	Картометрический метод	2,50	-
754	464974,12	1328668,25	Картометрический метод	2,50	-
755	464952,66	1328679,88	Картометрический метод	2,50	-
756	464945,51	1328704,02	Картометрический метод	2,50	-
757	464949,98	1328738	Картометрический метод	2,50	-
734	464926,73	1328754,99	Картометрический метод	2,50	-
ЗУ1(21)					
758	462627,37	1326199,34	Картометрический метод	2,50	-
759	462654,33	1326195,2	Картометрический метод	2,50	-
760	462673,17	1326186,17	Картометрический метод	2,50	-
761	462674,02	1326191,3	Картометрический метод	2,50	-
762	462706,74	1326223,82	Картометрический метод	2,50	-
763	462798,11	1326264,68	Картометрический метод	2,50	-
764	462846,39	1326317,59	Картометрический метод	2,50	-
765	462855,91	1326307,12	Картометрический метод	2,50	-
766	462881,58	1326315,74	Картометрический метод	2,50	-
767	462895,3	1326316,25	Картометрический метод	2,50	-
768	462933,11	1326317,67	Картометрический метод	2,50	-
769	462961,32	1326305,01	Картометрический метод	2,50	-
770	462969,84	1326300,03	Картометрический метод	2,50	-
771	462958,31	1326284,01	Картометрический метод	2,50	-
772	462971,97	1326267,46	Картометрический метод	2,50	-
773	462936,29	1326263,32	Картометрический метод	2,50	-
774	462937,71	1326244,8	Картометрический метод	2,50	-
775	462958,72	1326246,21	Картометрический метод	2,50	-
776	462986,91	1326200,55	Картометрический метод	2,50	-
777	462919,7	1326197,1	Картометрический метод	2,50	-
778	462897,18	1326193,92	Картометрический метод	2,50	-
779	462896,65	1326194,06	Картометрический метод	2,50	-
780	462872,06	1326194,71	Картометрический метод	2,50	-
781	462848,68	1326187,05	Картометрический метод	2,50	-
782	462826,69	1326182,52	Картометрический метод	2,50	-
783	462825,27	1326179,36	Картометрический метод	2,50	-
784	462841,89	1326162,21	Картометрический метод	2,50	-
785	462876,63	1326142,9	Картометрический метод	2,50	-
786	462911,24	1326134	Картометрический метод	2,50	-
787	462920,63	1326131,77	Картометрический метод	2,50	-
788	462958,48	1326129,94	Картометрический метод	2,50	-
789	462975,57	1326126,82	Картометрический метод	2,50	-
790	462978,26	1326116,92	Картометрический метод	2,50	-
791	462964,74	1326098,49	Картометрический метод	2,50	-
792	462958,43	1326080,02	Картометрический метод	2,50	-

Сведения о местоположении границ объекта

793	462962,93	1326070,55	Картометрический метод	2,50	-
794	462967,99	1326068,66	Картометрический метод	2,50	-
795	462994,09	1326087,87	Картометрический метод	2,50	-
796	462997,78	1326090,83	Картометрический метод	2,50	-
797	463004,51	1326076,18	Картометрический метод	2,50	-
798	463029,13	1326030,53	Картометрический метод	2,50	-
799	463025,81	1326026,5	Картометрический метод	2,50	-
800	463022,08	1326021,99	Картометрический метод	2,50	-
801	463004,34	1326000,48	Картометрический метод	2,50	-
802	462992,19	1325998,22	Картометрический метод	2,50	-
803	462969,67	1326002,32	Картометрический метод	2,50	-
804	462944,88	1325992,84	Картометрический метод	2,50	-
805	462910,37	1325984,32	Картометрический метод	2,50	-
806	462888,77	1325985,63	Картометрический метод	2,50	-
807	462872,56	1325991,03	Картометрический метод	2,50	-
808	462859,49	1325989,68	Картометрический метод	2,50	-
809	462845,07	1325967,63	Картометрический метод	2,50	-
810	462817,78	1325943,37	Картометрический метод	2,50	-
811	462792,52	1325924,07	Картометрический метод	2,50	-
812	462766	1325921,02	Картометрический метод	2,50	-
813	462729,88	1325933,1	Картометрический метод	2,50	-
814	462681,8	1325962,8	Картометрический метод	2,50	-
815	462646,81	1325989,97	Картометрический метод	2,50	-
816	462550,24	1326254,55	Картометрический метод	2,50	-
817	462572,17	1326238,85	Картометрический метод	2,50	-
758	462627,37	1326199,34	Картометрический метод	2,50	-
ЗУ1(22)					
865	465588,81	1325273,03	Картометрический метод	2,50	-
866	465588,8	1325316,48	Картометрический метод	2,50	-
867	465548,13	1325339,81	Картометрический метод	2,50	-
868	465493,24	1325321,74	Картометрический метод	2,50	-
869	465490,4	1325298,97	Картометрический метод	2,50	-
870	465442,02	1325293,36	Картометрический метод	2,50	-
871	465421,05	1325374,77	Картометрический метод	2,50	-
872	465438,14	1325375,68	Картометрический метод	2,50	-
873	465420,88	1325412,99	Картометрический метод	2,50	-
874	465406,78	1325423,99	Картометрический метод	2,50	-
875	465398,72	1325424,32	Картометрический метод	2,50	-
876	465385,32	1325405,47	Картометрический метод	2,50	-
877	465379,37	1325347,18	Картометрический метод	2,50	-
878	465356,38	1325337,45	Картометрический метод	2,50	-
879	465347,91	1325288,27	Картометрический метод	2,50	-
880	465330,77	1325196,43	Картометрический метод	2,50	-
881	465388,13	1325173,16	Картометрический метод	2,50	-
882	465420,1	1325167,36	Картометрический метод	2,50	-
883	465475,47	1325166,58	Картометрический метод	2,50	-
884	465505,7	1325175,14	Картометрический метод	2,50	-
885	465526,29	1325191,74	Картометрический метод	2,50	-

Сведения о местоположении границ объекта

865	465588,81	1325273,03	Картометрический метод	2,50	-
ЗУ1(23)					
886	465604,23	1325412,86	Картометрический метод	2,50	-
887	465624,16	1325390,09	Картометрический метод	2,50	-
888	465627,02	1325341,7	Картометрический метод	2,50	-
889	465607,1	1325333,16	Картометрический метод	2,50	-
890	465575,6	1325353,53	Картометрический метод	2,50	-
891	465527,2	1325386,77	Картометрический метод	2,50	-
892	465538,03	1325398,54	Картометрический метод	2,50	-
893	465541,38	1325400,03	Картометрический метод	2,50	-
894	465593,56	1325433,02	Картометрический метод	2,50	-
895	465605,84	1325430,65	Картометрический метод	2,50	-
886	465604,23	1325412,86	Картометрический метод	2,50	-
ЗУ1(24)					
896	465575,75	1324791,22	Картометрический метод	2,50	-
897	465575,77	1324707,94	Картометрический метод	2,50	-
898	465606,03	1324760,16	Картометрический метод	2,50	-
899	465605,01	1324774,85	Картометрический метод	2,50	-
900	465585,71	1324792,26	Картометрический метод	2,50	-
896	465575,75	1324791,22	Картометрический метод	2,50	-
ЗУ1(25)					
901	466060,58	1325663,46	Картометрический метод	2,50	-
902	466042,37	1325620,87	Картометрический метод	2,50	-
903	465824,69	1325381,62	Картометрический метод	2,50	-
904	465814,36	1325407,04	Картометрический метод	2,50	-
905	465919,27	1325528,86	Картометрический метод	2,50	-
906	466003,91	1325624,4	Картометрический метод	2,50	-
907	466050,88	1325661,86	Картометрический метод	2,50	-
901	466060,58	1325663,46	Картометрический метод	2,50	-
ЗУ1(26)					
908	465958,19	1326545,57	Картометрический метод	2,50	-
909	465941,29	1326587,02	Картометрический метод	2,50	-
910	465930,54	1326609,65	Картометрический метод	2,50	-
911	465854,4	1326596,42	Картометрический метод	2,50	-
912	465828,04	1326590,5	Картометрический метод	2,50	-
913	465813,04	1326602,17	Картометрический метод	2,50	-
914	465799,16	1326676,26	Картометрический метод	2,50	-
915	465781,8	1326686,68	Картометрический метод	2,50	-
916	465755,97	1326685,87	Картометрический метод	2,50	-
917	465757,16	1326676,06	Картометрический метод	2,50	-
918	465623,22	1326638,51	Картометрический метод	2,50	-
919	465589,67	1326636,82	Картометрический метод	2,50	-
920	465602,88	1326649,16	Картометрический метод	2,50	-
921	465754,94	1326691,44	Картометрический метод	2,50	-
922	465775	1326693,67	Картометрический метод	2,50	-
923	465802,79	1326725,41	Картометрический метод	2,50	-
924	465834,44	1326750,75	Картометрический метод	2,50	-
925	465840,13	1326730,82	Картометрический метод	2,50	-

Сведения о местоположении границ объекта					
926	463823,07	1326671,04	Картометрический метод	2,50	-
927	463862,93	1326639,74	Картометрический метод	2,50	-
928	463882,85	1326671,06	Картометрический метод	2,50	-
929	463919,85	1326690,99	Картометрический метод	2,50	-
930	463973,93	1326685,32	Картометрический метод	2,50	-
931	466005,25	1326639,78	Картометрический метод	2,50	-
932	466010,96	1326599,93	Картометрический метод	2,50	-
933	463986,78	1326559,36	Картометрический метод	2,50	-
908	463958,19	1326545,57	Картометрический метод	2,50	-
ЗУ1(27)					
934	466237,21	1326709,96	Картометрический метод	2,50	-
935	466197,36	1326675,79	Картометрический метод	2,50	-
936	466151,83	1326655,85	Картометрический метод	2,50	-
937	466127,33	1326627,58	Картометрический метод	2,50	-
938	466108,78	1326617,12	Картометрический метод	2,50	-
939	466023,73	1326672,9	Картометрический метод	2,50	-
940	466003,79	1326715,59	Картометрический метод	2,50	-
941	466029,65	1326721,24	Картометрический метод	2,50	-
942	466044,06	1326710,72	Картометрический метод	2,50	-
943	466099,88	1326712,87	Картометрический метод	2,50	-
944	466207,99	1326717,11	Картометрический метод	2,50	-
934	466237,21	1326709,96	Картометрический метод	2,50	-
ЗУ1(28)					
945	466660,16	1326126,01	Картометрический метод	2,50	-
946	466642,5	1326095,29	Картометрический метод	2,50	-
947	466611,87	1326141,84	Картометрический метод	2,50	-
945	466660,16	1326126,01	Картометрический метод	2,50	-
ЗУ1(29)					
948	466904,45	1326212,18	Картометрический метод	2,50	-
949	466899,28	1326206,02	Картометрический метод	2,50	-
950	466872,12	1326171,52	Картометрический метод	2,50	-
951	466858,95	1326140,29	Картометрический метод	2,50	-
952	466847,92	1326077,41	Картометрический метод	2,50	-
953	466783,8	1326075,57	Картометрический метод	2,50	-
954	466735,51	1326092,32	Картометрический метод	2,50	-
955	466680,99	1326131,83	Картометрический метод	2,50	-
956	466748	1326155,47	Картометрический метод	2,50	-
957	466815,01	1326179,1	Картометрический метод	2,50	-
948	466904,45	1326212,18	Картометрический метод	2,50	-
ЗУ1(30)					
958	466925,13	1327108,81	Картометрический метод	2,50	-
959	466908,79	1327068,93	Картометрический метод	2,50	-
960	466883,79	1327047,41	Картометрический метод	2,50	-
961	466838,25	1327036,01	Картометрический метод	2,50	-
962	466755,32	1327067,03	Картометрический метод	2,50	-
963	466776,15	1327090,84	Картометрический метод	2,50	-
964	466803,26	1327190,55	Картометрический метод	2,50	-
965	466812,19	1327198,66	Картометрический метод	2,50	-

Сведения о местоположении границ объекта					
966	466841,95	1327205,27	Картометрический метод	2,50	-
967	466923,79	1327180,46	Картометрический метод	2,50	-
968	466943,64	1327237,01	Картометрический метод	2,50	-
969	467015,39	1327263,13	Картометрический метод	2,50	-
970	467092,6	1327287,85	Картометрический метод	2,50	-
971	467094,42	1327270,34	Картометрический метод	2,50	-
972	466980,26	1327211,26	Картометрический метод	2,50	-
973	466950,61	1327162,43	Картометрический метод	2,50	-
974	466925,58	1327150,89	Картометрический метод	2,50	-
958	466925,13	1327108,81	Картометрический метод	2,50	-
3. Сведения о характерных точках части (частей) границы объекта					
Обозначение характерных точек части границы	Координаты, м		Метод определения координат характерной точки	Средняя квадратическая погрешность положения характерной точки (М), м	Описание обозначения точки на местности (при наличии)
	X	Y			
1	2	3	4	5	6
Часть № -					
-	-	-	-	-	-



Иллюстрация, выполненная в соответствии с требованиями.

- — граница земельного участка, в отношении которого осуществляется процедура изъятия земельного участка
- — линия образования участка, выделение которой производится по кадастровому плану

Иллюстрация, выполненная в соответствии с требованиями.

Масштаб: 1:25000

Масштаб: 1:25000

ОПИСАНИЕ МЕСТОПОЛОЖЕНИЯ ГРАНИЦ

6.1 - Зона кладбищ

(наименование объекта местоположение границ, которого описано (далее - объект)

Раздел 1

Сведения об объекте		
№ п/п	Характеристики объекта	Описание характеристик
1	2	3
1	Местоположение объекта	<i>Российская Федерация, Рязанская область, р-н Рыбновский, с/п Пощуповское</i>
2	Площадь объекта ± величина погрешности определения площади (Р ± Дельта Р)	<i>57018 кв. м. ± 176 кв. м.</i>
3	Иные характеристики объекта	<i>Вид зоны: 6.1 - Зона кладбищ Номер зоны: -</i>

Раздел 2

Сведения о местоположении границ объекта					
1. Система координат <u>МСК-62</u>					
2. Сведения о характеристиках точек границ объекта					
Обозначение характерных точек границ	Координаты, м		Метод определения координат характерной точек	Средняя квадратическая погрешность положения характерной точек (Мп), м	Описание обозначения точки на местности (при наличии)
	X	Y			
1	2	3	4	5	6
ЗУ1(1)					
1	468589,49	1333146,49	Картометрический метод	2,50	-
2	468549,71	1333237,93	Картометрический метод	2,50	-
3	468427,53	1333179,39	Картометрический метод	2,50	-
4	468453,03	1333136,48	Картометрический метод	2,50	-
5	468494,95	1333093	Картометрический метод	2,50	-
6	468564,56	1333123,93	Картометрический метод	2,50	-
7	468587,2	1333145,73	Картометрический метод	2,50	-
1	468589,49	1333146,49	Картометрический метод	2,50	-
ЗУ1(2)					
8	466159,55	1331331,91	Картометрический метод	2,50	-
9	466106,02	1331354,3	Картометрический метод	2,50	-
10	466088	1331356,64	Картометрический метод	2,50	-
11	466076,05	1331350,89	Картометрический метод	2,50	-
12	466051,66	1331345,86	Картометрический метод	2,50	-
13	466047,49	1331339,86	Картометрический метод	2,50	-
14	466091,72	1331305,43	Картометрический метод	2,50	-
15	466132,66	1331290,48	Картометрический метод	2,50	-
16	466137,36	1331288,77	Картометрический метод	2,50	-
8	466159,55	1331331,91	Картометрический метод	2,50	-
ЗУ1(3)					
17	465005,36	1328507,77	Картометрический метод	2,50	-
18	465033,05	1328478,45	Картометрический метод	2,50	-
19	465215,95	1328295,67	Картометрический метод	2,50	-
20	465223,65	1328316,86	Картометрический метод	2,50	-
21	465239,79	1328366,11	Картометрический метод	2,50	-
22	465187,48	1328418,22	Картометрический метод	2,50	-
23	465179,67	1328424,22	Картометрический метод	2,50	-
24	465176,29	1328442,11	Картометрический метод	2,50	-
25	465176,98	1328451,86	Картометрический метод	2,50	-
26	465179,61	1328463,78	Картометрический метод	2,50	-
27	465061,65	1328576,86	Картометрический метод	2,50	-
17	465005,36	1328507,77	Картометрический метод	2,50	-
ЗУ1(4)					
28	463115,08	1326024,59	Картометрический метод	2,50	-
29	463119,44	1326022	Картометрический метод	2,50	-

Сведения о местоположении границ объекта					
30	463151,39	1326055,92	Картометрический метод	2,50	-
31	463150,35	1326064,58	Картометрический метод	2,50	-
32	463132,08	1326099,74	Картометрический метод	2,50	-
33	463124,65	1326106,59	Картометрический метод	2,50	-
34	463120,21	1326108,57	Картометрический метод	2,50	-
35	463110,8	1326109,65	Картометрический метод	2,50	-
36	463107,51	1326111,46	Картометрический метод	2,50	-
37	463105,84	1326109,91	Картометрический метод	2,50	-
38	463072,45	1326057,23	Картометрический метод	2,50	-
39	463079,85	1326051,5	Картометрический метод	2,50	-
40	463079,98	1326051,23	Картометрический метод	2,50	-
41	463090,67	1326042,45	Картометрический метод	2,50	-
42	463102,23	1326033,85	Картометрический метод	2,50	-
28	463115,08	1326024,59	Картометрический метод	2,50	-
ЗУ(5)					
43	463255,9	1325531,79	Картометрический метод	2,50	-
44	463202,44	1325598,97	Картометрический метод	2,50	-
45	463103,44	1325512,05	Картометрический метод	2,50	-
46	463098,63	1325491,76	Картометрический метод	2,50	-
47	463138,88	1325440,3	Картометрический метод	2,50	-
43	463255,9	1325531,79	Картометрический метод	2,50	-
3. Сведения о характерных точках части (частей) границы объекта					
Обозначение характерных точек части границы	Координаты, м		Метод определения координат характерной точек	Средняя квадратическая погрешность в положении характерной точки (М), м	Описание обозначения точки на местности (при наличии)
	X	Y			
1	2	3	4	5	6
Часть № -					
-	-	-	-	-	-

План границ объекта



Полностью условные знаки и обозначения:

- — характерная точка контура, сведения о которой позволяют однозначно определить его местоположение;
- — часть образования контура, сведения о которой достаточны для определения его местоположения.

Подпись: Дата: г.

Место для оттиска печати (при наличии) лица, составившего описание местоположения границ объекта

Масштаб 1:20000

ОПИСАНИЕ МЕСТОПОЛОЖЕНИЯ ГРАНИЦ

7.0 - Иные зоны

(наименование объекта местоположение границ, которого описано (далее - объект)

Раздел 1

Сведения об объекте		
№ п/п	Характеристики объекта	Описание характеристик
1	2	3
1	Местоположение объекта	<i>Российская Федерация, Рязанская область, р-н Рыбновский, с/п Пощуповское</i>
2	Площадь объекта ± величина погрешности определения площади (Р ± Дельта Р)	<i>7376035 кв.м. ± 451 кв.м.</i>
3	Иные характеристики объекта	<i>Вид зоны: 7.0 - Иные зоны Номер зоны: -</i>

Раздел 2

Сведения о местоположении границ объекта					
1. Система координат <u>МСК-62</u>					
2. Сведения о характеристических точках границ объекта					
Обозначение характерных точек границ	Координаты, м		Метод определения координат характерной точек	Средняя квадратическая погрешность положения характерной точек (Мп), м	Описание обозначения точки на местности (при наличии)
	X	Y			
1	2	3	4	5	6
ЗУП(1)					
1	470040,16	1329555,85	Картометрический метод	2,50	-
2	470027,1	1329650,18	Картометрический метод	2,50	-
3	469984,61	1329667,13	Картометрический метод	2,50	-
4	469964,18	1329676,27	Картометрический метод	2,50	-
5	469930,69	1329700,53	Картометрический метод	2,50	-
6	469921,69	1329713,24	Картометрический метод	2,50	-
7	469901,43	1329709,92	Картометрический метод	2,50	-
8	469911,39	1329651,43	Картометрический метод	2,50	-
9	469918,62	1329609,5	Картометрический метод	2,50	-
10	469920,25	1329599,35	Картометрический метод	2,50	-
11	469931,79	1329534,7	Картометрический метод	2,50	-
12	469939,13	1329489,73	Картометрический метод	2,50	-
13	469904,99	1329468,87	Картометрический метод	2,50	-
14	469912,29	1329433,38	Картометрический метод	2,50	-
15	469916,74	1329411,73	Картометрический метод	2,50	-
16	469920,61	1329394,38	Картометрический метод	2,50	-
17	469928,39	1329359,56	Картометрический метод	2,50	-
18	469935,45	1329324,22	Картометрический метод	2,50	-
19	469948,34	1329325,94	Картометрический метод	2,50	-
20	469950,26	1329301,06	Картометрический метод	2,50	-
21	469958,63	1329208,59	Картометрический метод	2,50	-
22	469961	1329197,47	Картометрический метод	2,50	-
23	469909,9	1329183,43	Картометрический метод	2,50	-
24	469965,09	1329197,83	Картометрический метод	2,50	-
25	469957,31	1329331,11	Картометрический метод	2,50	-
26	469982,58	1329340,47	Картометрический метод	2,50	-
27	469967,89	1329403,94	Картометрический метод	2,50	-
28	469952,7	1329488,57	Картометрический метод	2,50	-
29	470010,7	1329515,05	Картометрический метод	2,50	-
1	470040,16	1329555,85	Картометрический метод	2,50	-
ЗУП(2)					
30	469666,36	1331625,17	Картометрический метод	2,50	-
31	469679,91	1331575,49	Картометрический метод	2,50	-
32	469719,42	1331430,7	Картометрический метод	2,50	-

Сведения о местоположении границ объекта					
33	469696,39	1331404,13	Картометрический метод	2,50	-
34	469733,32	1331394,54	Картометрический метод	2,50	-
35	469733,53	1331390,8	Картометрический метод	2,50	-
36	469735,02	1331363,81	Картометрический метод	2,50	-
37	469736,51	1331336,82	Картометрический метод	2,50	-
38	469737,92	1331309,84	Картометрический метод	2,50	-
39	469739,28	1331282,85	Картометрический метод	2,50	-
40	469740,65	1331255,85	Картометрический метод	2,50	-
41	469743,38	1331201,87	Картометрический метод	2,50	-
42	469744,74	1331174,87	Картометрический метод	2,50	-
43	469752,9	1331013,66	Картометрический метод	2,50	-
44	469779,19	1331010,81	Картометрический метод	2,50	-
45	469801,57	1330995,67	Картометрический метод	2,50	-
46	469844,16	1330950,07	Картометрический метод	2,50	-
47	469859,61	1330928,09	Картометрический метод	2,50	-
48	469851,57	1330894,77	Картометрический метод	2,50	-
49	469865,22	1330875,31	Картометрический метод	2,50	-
50	469865,33	1330750,95	Картометрический метод	2,50	-
51	469889,23	1330656,79	Картометрический метод	2,50	-
52	469809,86	1330638,27	Картометрический метод	2,50	-
53	469767,52	1330601,23	Картометрический метод	2,50	-
54	469704,03	1330524,51	Картометрический метод	2,50	-
55	469698,73	1330450,43	Картометрический метод	2,50	-
56	469699,22	1330424,97	Картометрический метод	2,50	-
57	469711,23	1330424,34	Картометрический метод	2,50	-
58	469738,41	1330382,64	Картометрический метод	2,50	-
59	469879,62	1330374,32	Картометрический метод	2,50	-
60	469907,7	1330334,17	Картометрический метод	2,50	-
61	469882,66	1330306,08	Картометрический метод	2,50	-
62	469889,15	1330270,53	Картометрический метод	2,50	-
63	469914,25	1330235,62	Картометрический метод	2,50	-
64	469931,03	1330225,43	Картометрический метод	2,50	-
65	469936,49	1330189,43	Картометрический метод	2,50	-
66	469860,51	1330156,22	Картометрический метод	2,50	-
67	469810,9	1330136,38	Картометрический метод	2,50	-
68	469801,16	1330109,71	Картометрический метод	2,50	-
69	469806,19	1330076,14	Картометрический метод	2,50	-
70	469816,79	1330005,4	Картометрический метод	2,50	-
71	469942,46	1329968,65	Картометрический метод	2,50	-
72	469949,31	1329894,71	Картометрический метод	2,50	-
73	469919,13	1329802,33	Картометрический метод	2,50	-
74	469910,65	1329770,85	Картометрический метод	2,50	-
75	469912,12	1329756,55	Картометрический метод	2,50	-
76	469917,78	1329726,9	Картометрический метод	2,50	-
77	469921,69	1329713,24	Картометрический метод	2,50	-
78	469901,36	1329709,92	Картометрический метод	2,50	-
79	469911,39	1329651,43	Картометрический метод	2,50	-
80	469918,62	1329609,5	Картометрический метод	2,50	-

Сведения о местоположении границ объекта

81	469920,25	1329599,35	Картометрический метод	2,50	-
82	469931,79	1329534,7	Картометрический метод	2,50	-
83	469939,13	1329489,73	Картометрический метод	2,50	-
84	469904,99	1329468,87	Картометрический метод	2,50	-
85	469912,29	1329433,38	Картометрический метод	2,50	-
86	469916,74	1329411,73	Картометрический метод	2,50	-
87	469920,61	1329394,38	Картометрический метод	2,50	-
88	469928,39	1329359,64	Картометрический метод	2,50	-
89	469935,45	1329324,22	Картометрический метод	2,50	-
90	469948,34	1329325,94	Картометрический метод	2,50	-
91	469950,26	1329301,06	Картометрический метод	2,50	-
92	469958,88	1329208,59	Картометрический метод	2,50	-
93	469961	1329197,47	Картометрический метод	2,50	-
94	469909,9	1329183,43	Картометрический метод	2,50	-
95	469840,72	1329156,07	Картометрический метод	2,50	-
96	469832,17	1329153,58	Картометрический метод	2,50	-
97	469831,53	1329153,4	Картометрический метод	2,50	-
98	469831,12	1329153,56	Картометрический метод	2,50	-
99	469825,25	1329155,87	Картометрический метод	2,50	-
100	469821,64	1329161,5	Картометрический метод	2,50	-
101	469819,21	1329168,98	Картометрический метод	2,50	-
102	469817,6	1329179,73	Картометрический метод	2,50	-
103	469813,72	1329205,63	Картометрический метод	2,50	-
104	469809,92	1329231	Картометрический метод	2,50	-
105	469806,14	1329256,4	Картометрический метод	2,50	-
106	469802,41	1329281,62	Картометрический метод	2,50	-
107	469800,83	1329292,3	Картометрический метод	2,50	-
108	469802,53	1329301,6	Картометрический метод	2,50	-
109	469808,5	1329306,95	Картометрический метод	2,50	-
110	469842,61	1329314,95	Картометрический метод	2,50	-
111	469848,8	1329318,17	Картометрический метод	2,50	-
112	469847,77	1329323,96	Картометрический метод	2,50	-
113	469840,73	1329324,66	Картометрический метод	2,50	-
114	469809,67	1329321,13	Картометрический метод	2,50	-
115	469802,7	1329321,67	Картометрический метод	2,50	-
116	469797,28	1329324,53	Картометрический метод	2,50	-
117	469792,73	1329341,93	Картометрический метод	2,50	-
118	469789,11	1329367,08	Картометрический метод	2,50	-
119	469785,48	1329392,3	Картометрический метод	2,50	-
120	469781,84	1329417,48	Картометрический метод	2,50	-
121	469777,96	1329442,4	Картометрический метод	2,50	-
122	469774,05	1329467,51	Картометрический метод	2,50	-
123	469770,12	1329492,75	Картометрический метод	2,50	-
124	469766,22	1329517,8	Картометрический метод	2,50	-
125	469762,31	1329542,91	Картометрический метод	2,50	-
126	469758,36	1329568,11	Картометрический метод	2,50	-
127	469754,38	1329593,17	Картометрический метод	2,50	-
128	469750,23	1329618,05	Картометрический метод	2,50	-

Сведения о местоположении границ объекта					
129	469746,15	1329643,25	Картометрический метод	2,50	-
130	469742,19	1329668,29	Картометрический метод	2,50	-
131	469738,22	1329693,39	Картометрический метод	2,50	-
132	469734,23	1329718,62	Картометрический метод	2,50	-
133	469730,27	1329743,66	Картометрический метод	2,50	-
134	469726,3	1329768,76	Картометрический метод	2,50	-
135	469722,34	1329793,8	Картометрический метод	2,50	-
136	469719,58	1329811,25	Картометрический метод	2,50	-
137	469718,17	1329819,06	Картометрический метод	2,50	-
138	469713,68	1329843,92	Картометрический метод	2,50	-
139	469709,14	1329869,06	Картометрический метод	2,50	-
140	469706,25	1329885,06	Картометрический метод	2,50	-
141	469704,95	1329894,3	Картометрический метод	2,50	-
142	469702,74	1329910	Картометрический метод	2,50	-
143	469700,17	1329919,1	Картометрический метод	2,50	-
144	469697,56	1329928,34	Картометрический метод	2,50	-
145	469697,17	1329940,27	Картометрический метод	2,50	-
146	469696,35	1329944,18	Картометрический метод	2,50	-
147	469691,1	1329969,2	Картометрический метод	2,50	-
148	469688,11	1329983,45	Картометрический метод	2,50	-
149	469686,41	1329994,28	Картометрический метод	2,50	-
150	469682,5	1330019,18	Картометрический метод	2,50	-
151	469678,65	1330043,7	Картометрический метод	2,50	-
152	469678,64	1330043,77	Картометрический метод	2,50	-
153	469677,33	1330056,49	Картометрический метод	2,50	-
154	469678,7	1330062,28	Картометрический метод	2,50	-
155	469682,12	1330068,3	Картометрический метод	2,50	-
156	469719,93	1330076	Картометрический метод	2,50	-
157	469726,2	1330079,84	Картометрический метод	2,50	-
158	469725,1	1330086,9	Картометрический метод	2,50	-
159	469717,88	1330088,84	Картометрический метод	2,50	-
160	469691,5	1330085,36	Картометрический метод	2,50	-
161	469680,4	1330085,62	Картометрический метод	2,50	-
162	469674,63	1330089,43	Картометрический метод	2,50	-
163	469668,76	1330106,89	Картометрический метод	2,50	-
164	469681,63	1330156,22	Картометрический метод	2,50	-
165	469646,48	1330280,14	Картометрический метод	2,50	-
166	469632,96	1330404,03	Картометрический метод	2,50	-
167	469635,72	1330412,81	Картометрический метод	2,50	-
168	469651,48	1330420,83	Картометрический метод	2,50	-
169	469677,09	1330422,67	Картометрический метод	2,50	-
170	469683,66	1330425,93	Картометрический метод	2,50	-
171	469683,13	1330431,46	Картометрический метод	2,50	-
172	469676,17	1330433,53	Картометрический метод	2,50	-
173	469642,71	1330432,08	Картометрический метод	2,50	-
174	469636,02	1330433,75	Картометрический метод	2,50	-
175	469630,67	1330439,65	Картометрический метод	2,50	-
176	469628,03	1330453,96	Картометрический метод	2,50	-

Сведения о местоположении границ объекта

177	469619,78	1330553,34	Картометрический метод	2,50	-
178	469610,24	1330678,16	Картометрический метод	2,50	-
179	469608,08	1330728,18	Картометрический метод	2,50	-
180	469606,66	1330738,86	Картометрический метод	2,50	-
181	469604,76	1330752,99	Картометрический метод	2,50	-
182	469599,97	1330847,93	Картометрический метод	2,50	-
183	469589,06	1330927,3	Картометрический метод	2,50	-
184	469582,9	1331002	Картометрический метод	2,50	-
185	469577,34	1331076,42	Картометрический метод	2,50	-
186	469580,78	1331085,76	Картометрический метод	2,50	-
187	469595,12	1331090,79	Картометрический метод	2,50	-
188	469658,17	1331095,81	Картометрический метод	2,50	-
189	469669,52	1331094,09	Картометрический метод	2,50	-
190	469676,1	1331084,58	Картометрический метод	2,50	-
191	469677,72	1331063,72	Картометрический метод	2,50	-
192	469728,67	1331065,93	Картометрический метод	2,50	-
193	469721,58	1331115,58	Картометрический метод	2,50	-
194	469596,06	1331106,49	Картометрический метод	2,50	-
195	469582,04	1331107,35	Картометрический метод	2,50	-
196	469576,49	1331110,4	Картометрический метод	2,50	-
197	469574,78	1331114,23	Картометрический метод	2,50	-
198	469574,19	1331126,71	Картометрический метод	2,50	-
199	469569,71	1331201,61	Картометрический метод	2,50	-
200	469562,34	1331295,21	Картометрический метод	2,50	-
201	469558,14	1331347,01	Картометрический метод	2,50	-
202	469550,54	1331440,87	Картометрический метод	2,50	-
203	469542,16	1331525,68	Картометрический метод	2,50	-
204	469540,81	1331534,91	Картометрический метод	2,50	-
205	469527,61	1331624,88	Картометрический метод	2,50	-
206	469528,31	1331631,34	Картометрический метод	2,50	-
207	469536,53	1331638,48	Картометрический метод	2,50	-
208	469602,9	1331647,81	Картометрический метод	2,50	-
209	469610,94	1331645,75	Картометрический метод	2,50	-
210	469616,02	1331637,49	Картометрический метод	2,50	-
211	469620,91	1331618,49	Картометрический метод	2,50	-
30	469686,36	1331625,17	Картометрический метод	2,50	-
331(3)					
212	469532,9	1331654,99	Картометрический метод	2,50	-
213	469523,44	1331659,91	Картометрический метод	2,50	-
214	469520,1	1331674,6	Картометрический метод	2,50	-
215	469516,66	1331699,4	Картометрический метод	2,50	-
216	469504,8	1331773,67	Картометрический метод	2,50	-
217	469484,38	1331890,18	Картометрический метод	2,50	-
218	469463,27	1332002,25	Картометрический метод	2,50	-
219	469436,17	1332128,25	Картометрический метод	2,50	-
220	469437,87	1332166,48	Картометрический метод	2,50	-
221	469419,17	1332215,95	Картометрический метод	2,50	-
222	469412,79	1332240,22	Картометрический метод	2,50	-

Сведения о местоположении границ объекта					
223	469412,14	1332244,22	Картометрический метод	2,50	-
224	469410,03	1332257,16	Картометрический метод	2,50	-
225	469399,86	1332288,7	Картометрический метод	2,50	-
226	469397,89	1332303,79	Картометрический метод	2,50	-
227	469377,91	1332360,73	Картометрический метод	2,50	-
228	469357,31	1332434,65	Картометрический метод	2,50	-
229	469277,85	1332670,27	Картометрический метод	2,50	-
230	469230,13	1332812,64	Картометрический метод	2,50	-
231	469214,35	1332853,76	Картометрический метод	2,50	-
232	469210,68	1332863,32	Картометрический метод	2,50	-
233	469202,92	1332883,53	Картометрический метод	2,50	-
234	469167,88	1332951,42	Картометрический метод	2,50	-
235	469154,35	1332973,01	Картометрический метод	2,50	-
236	469133,06	1333002,64	Картометрический метод	2,50	-
237	469114,65	1333026,61	Картометрический метод	2,50	-
238	469112,44	1333033,83	Картометрический метод	2,50	-
239	469116,78	1333043,39	Картометрический метод	2,50	-
240	469139,69	1333065,9	Картометрический метод	2,50	-
241	469143,14	1333072,23	Картометрический метод	2,50	-
242	469139,33	1333076,68	Картометрический метод	2,50	-
243	469132,55	1333074,27	Картометрический метод	2,50	-
244	469111,55	1333058,91	Картометрический метод	2,50	-
245	469101,04	1333054,05	Картометрический метод	2,50	-
246	469092,89	1333054,3	Картометрический метод	2,50	-
247	469076,57	1333073,1	Картометрический метод	2,50	-
248	469042,07	1333110,25	Картометрический метод	2,50	-
249	469005,59	1333145,7	Картометрический метод	2,50	-
250	468985,92	1333161,91	Картометрический метод	2,50	-
251	468965,45	1333177,18	Картометрический метод	2,50	-
252	468942,46	1333188,58	Картометрический метод	2,50	-
253	468921,31	1333202,28	Картометрический метод	2,50	-
254	468900,99	1333217,78	Картометрический метод	2,50	-
255	468878,55	1333230	Картометрический метод	2,50	-
256	468854,62	1333238,88	Картометрический метод	2,50	-
257	468740,33	1333292,06	Картометрический метод	2,50	-
258	468685,33	1333307,74	Картометрический метод	2,50	-
259	468564,51	1333318,58	Картометрический метод	2,50	-
260	468549,6	1333317,39	Картометрический метод	2,50	-
261	468549,5	1333317,33	Картометрический метод	2,50	-
262	468529,4	1333371,54	Картометрический метод	2,50	-
263	468523,55	1333387,01	Картометрический метод	2,50	-
264	468447,09	1333419,79	Картометрический метод	2,50	-
265	468742,07	1333448,21	Картометрический метод	2,50	-
266	468717,88	1333542,21	Картометрический метод	2,50	-
267	468755,51	1333552,39	Картометрический метод	2,50	-
268	468751,96	1333565,8	Картометрический метод	2,50	-
269	468717,8	1333556,49	Картометрический метод	2,50	-
270	468716,23	1333561,42	Картометрический метод	2,50	-

Сведения о местоположении границ объекта					
271	468711,59	1333582,19	Картометрический метод	2,50	-
272	468698,57	1333629,63	Картометрический метод	2,50	-
273	468693,62	1333631,15	Картометрический метод	2,50	-
274	468685,99	1333633	Картометрический метод	2,50	-
275	468671,99	1333636	Картометрический метод	2,50	-
276	468650,9	1333631,32	Картометрический метод	2,50	-
277	468648,17	1333642,03	Картометрический метод	2,50	-
278	468673,36	1333637,32	Картометрический метод	2,50	-
279	468683,26	1333637,19	Картометрический метод	2,50	-
280	468694,07	1333634,88	Картометрический метод	2,50	-
281	468698,44	1333633,46	Картометрический метод	2,50	-
282	468701,53	1333633,08	Картометрический метод	2,50	-
283	468716,84	1333625,52	Картометрический метод	2,50	-
284	468726,18	1333622,52	Картометрический метод	2,50	-
285	468741,23	1333621,24	Картометрический метод	2,50	-
286	468795,79	1333590,41	Картометрический метод	2,50	-
287	468808,25	1333588,34	Картометрический метод	2,50	-
288	468818,73	1333556,79	Картометрический метод	2,50	-
289	468839,45	1333559,17	Картометрический метод	2,50	-
290	468840,34	1333564,54	Картометрический метод	2,50	-
291	468821,35	1333587,34	Картометрический метод	2,50	-
292	468829,27	1333593,94	Картометрический метод	2,50	-
293	468855,07	1333562,97	Картометрический метод	2,50	-
294	468868,17	1333561,91	Картометрический метод	2,50	-
295	468874,46	1333576,95	Картометрический метод	2,50	-
296	468907,77	1333564,44	Картометрический метод	2,50	-
297	468884,81	1333543,67	Картометрический метод	2,50	-
298	468908,03	1333529,79	Картометрический метод	2,50	-
299	468919,14	1333536,23	Картометрический метод	2,50	-
300	468976,17	1333495,28	Картометрический метод	2,50	-
301	469135,53	1333380,84	Картометрический метод	2,50	-
302	469276,77	1333173,03	Картометрический метод	2,50	-
303	469266,13	1333083,07	Картометрический метод	2,50	-
304	469324,39	1333043,38	Картометрический метод	2,50	-
305	469340,27	1332966,64	Картометрический метод	2,50	-
306	469345,42	1332939,51	Картометрический метод	2,50	-
307	469347,72	1332927,41	Картометрический метод	2,50	-
308	469361,9	1332907,51	Картометрический метод	2,50	-
309	469377,21	1332886,03	Картометрический метод	2,50	-
310	469393,14	1332863,67	Картометрический метод	2,50	-
311	469409,06	1332829,06	Картометрический метод	2,50	-
312	469376,29	1332777,23	Картометрический метод	2,50	-
313	469373,36	1332750,86	Картометрический метод	2,50	-
314	469440,82	1332683,53	Картометрический метод	2,50	-
315	469448,75	1332612,09	Картометрический метод	2,50	-
316	469486,18	1332567,7	Картометрический метод	2,50	-
317	469517,68	1332511,29	Картометрический метод	2,50	-
318	469521,56	1332506,94	Картометрический метод	2,50	-

Сведения о местоположении границ объекта

319	469540,95	1332485,16	Картометрический метод	2,50	-
320	469548,32	1332476,9	Картометрический метод	2,50	-
321	469559,88	1332463,92	Картометрический метод	2,50	-
322	469548,45	1332439,49	Картометрический метод	2,50	-
323	469549,19	1332410,91	Картометрический метод	2,50	-
324	469563,01	1332399,46	Картометрический метод	2,50	-
325	469569,65	1332393,97	Картометрический метод	2,50	-
326	469610,15	1332376,6	Картометрический метод	2,50	-
327	469613,13	1332370,64	Картометрический метод	2,50	-
328	469628,56	1332339,79	Картометрический метод	2,50	-
329	469639,26	1332318,39	Картометрический метод	2,50	-
330	469637,08	1332308,11	Картометрический метод	2,50	-
331	469631,24	1332280,51	Картометрический метод	2,50	-
332	469640,22	1332260,53	Картометрический метод	2,50	-
333	469657,38	1332170,3	Картометрический метод	2,50	-
334	469671,19	1332097,65	Картометрический метод	2,50	-
335	469620,53	1332076,54	Картометрический метод	2,50	-
336	469621,19	1332032,22	Картометрический метод	2,50	-
337	469676,77	1332018,32	Картометрический метод	2,50	-
338	469699,92	1331994,51	Картометрический метод	2,50	-
339	469694,88	1331864,41	Картометрический метод	2,50	-
340	469694,71	1331860,07	Картометрический метод	2,50	-
341	469670,9	1331785,48	Картометрический метод	2,50	-
342	469666,27	1331752,24	Картометрический метод	2,50	-
343	469682,54	1331726,76	Картометрический метод	2,50	-
344	469661,11	1331673,18	Картометрический метод	2,50	-
345	469600,04	1331663,97	Картометрический метод	2,50	-
346	469560,34	1331657,98	Картометрический метод	2,50	-
212	469532,9	1331654,99	Картометрический метод	2,50	-
351(4)					
347	467932,9	1333653,34	Картометрический метод	2,50	-
348	467968,71	1333654,34	Картометрический метод	2,50	-
349	467998,57	1333635,89	Картометрический метод	2,50	-
350	468027,87	1333665,68	Картометрический метод	2,50	-
351	468067,21	1333672,34	Картометрический метод	2,50	-
352	468084,36	1333676,51	Картометрический метод	2,50	-
353	468205,65	1333675,86	Картометрический метод	2,50	-
354	468281,98	1333676,56	Картометрический метод	2,50	-
355	468368,14	1333676,99	Картометрический метод	2,50	-
356	468365,5	1333672,13	Картометрический метод	2,50	-
357	468356,38	1333658,07	Картометрический метод	2,50	-
358	468405,79	1333655,84	Картометрический метод	2,50	-
359	468413,46	1333649,6	Картометрический метод	2,50	-
360	468420,83	1333612,32	Картометрический метод	2,50	-
361	468428,57	1333585,19	Картометрический метод	2,50	-
362	468439,92	1333582,66	Картометрический метод	2,50	-
363	468427,09	1333581,93	Картометрический метод	2,50	-
364	468428,76	1333573,83	Картометрический метод	2,50	-

Сведения о местоположении границ объекта

365	468434,53	1333573,38	Картометрический метод	2,50	-
366	468437,45	1333576,15	Картометрический метод	2,50	-
367	468435,48	1333586,18	Картометрический метод	2,50	-
368	468531,73	1333605,42	Картометрический метод	2,50	-
369	468550,91	1333609,12	Картометрический метод	2,50	-
370	468587,44	1333617,63	Картометрический метод	2,50	-
371	468579,17	1333644,95	Картометрический метод	2,50	-
372	468577,09	1333651,97	Картометрический метод	2,50	-
373	468599,86	1333655,62	Картометрический метод	2,50	-
374	468608,94	1333622,53	Картометрический метод	2,50	-
375	468629,97	1333627,4	Картометрический метод	2,50	-
376	468624,7	1333648,1	Картометрический метод	2,50	-
377	468619,08	1333656,87	Картометрический метод	2,50	-
378	468571,25	1333665,87	Картометрический метод	2,50	-
379	468516,51	1333686,08	Картометрический метод	2,50	-
380	468442,39	1333690,37	Картометрический метод	2,50	-
381	468386,51	1333692,08	Картометрический метод	2,50	-
382	468300,51	1333689,08	Картометрический метод	2,50	-
383	468212,47	1333688,18	Картометрический метод	2,50	-
384	468144,51	1333689,08	Картометрический метод	2,50	-
385	468109,51	1333686,08	Картометрический метод	2,50	-
347	467932,9	1333653,34	Картометрический метод	2,50	-
ЗУ1(5)					
386	467838,44	1333637,45	Картометрический метод	2,50	-
387	467741,79	1333615,2	Картометрический метод	2,50	-
388	467655,52	1333593,08	Картометрический метод	2,50	-
389	467579,49	1333567,08	Картометрический метод	2,50	-
390	467533,51	1333548,08	Картометрический метод	2,50	-
391	467524,83	1333537,66	Картометрический метод	2,50	-
392	467536,87	1333539,29	Картометрический метод	2,50	-
393	467773,76	1333618,83	Картометрический метод	2,50	-
394	467772,82	1333621,27	Картометрический метод	2,50	-
386	467838,44	1333637,45	Картометрический метод	2,50	-
ЗУ1(6)					
395	467354,34	1333487,6	Картометрический метод	2,50	-
396	467339,75	1333480,16	Картометрический метод	2,50	-
397	467280,99	1333463,49	Картометрический метод	2,50	-
398	467238,93	1333449,69	Картометрический метод	2,50	-
399	467208,4	1333437,63	Картометрический метод	2,50	-
400	467163,46	1333423,26	Картометрический метод	2,50	-
401	467071,55	1333399,57	Картометрический метод	2,50	-
402	466998,63	1333373,07	Картометрический метод	2,50	-
403	466947,46	1333358,53	Картометрический метод	2,50	-
404	466855,77	1333310,46	Картометрический метод	2,50	-
405	466780,51	1333256,92	Картометрический метод	2,50	-
406	466784,41	1333261,68	Картометрический метод	2,50	-
407	466809,87	1333295,74	Картометрический метод	2,50	-
408	466856,51	1333335,08	Картометрический метод	2,50	-

Сведения о местоположении границ объекта					
409	466932,51	1333376,08	Картометрический метод	2,50	-
410	466983,51	1333391,08	Картометрический метод	2,50	-
411	467181,51	1333449,08	Картометрический метод	2,50	-
412	467316,51	1333490,08	Картометрический метод	2,50	-
413	467407,08	1333523,63	Картометрический метод	2,50	-
414	467451,88	1333531,61	Картометрический метод	2,50	-
415	467503,89	1333550,59	Картометрический метод	2,50	-
416	467510,51	1333548,08	Картометрический метод	2,50	-
417	467507,51	1333539,08	Картометрический метод	2,50	-
418	467516,81	1333536,58	Картометрический метод	2,50	-
419	467514,32	1333511,7	Картометрический метод	2,50	-
420	467512,58	1333494,33	Картометрический метод	2,50	-
421	467526,16	1333493,32	Картометрический метод	2,50	-
422	467523,95	1333478,76	Картометрический метод	2,50	-
423	467519,95	1333469,92	Картометрический метод	2,50	-
424	467497,34	1333443,09	Картометрический метод	2,50	-
425	467497,49	1333438,32	Картометрический метод	2,50	-
426	467504,15	1333431,7	Картометрический метод	2,50	-
427	467536,51	1333443,88	Картометрический метод	2,50	-
428	467541,05	1333446,58	Картометрический метод	2,50	-
429	467564,58	1333420,43	Картометрический метод	2,50	-
430	467570,46	1333400,17	Картометрический метод	2,50	-
431	467565,43	1333398,9	Картометрический метод	2,50	-
432	467568,25	1333382,52	Картометрический метод	2,50	-
433	467568,69	1333365,91	Картометрический метод	2,50	-
434	467576,08	1333344,24	Картометрический метод	2,50	-
435	467571,98	1333343,46	Картометрический метод	2,50	-
436	467576,9	1333320,22	Картометрический метод	2,50	-
437	467593,57	1333318,71	Картометрический метод	2,50	-
438	467625,2	1333332,45	Картометрический метод	2,50	-
439	467663,71	1333324,02	Картометрический метод	2,50	-
440	467657,03	1333319,93	Картометрический метод	2,50	-
441	467649,47	1333313,31	Картометрический метод	2,50	-
442	467645,16	1333314,74	Картометрический метод	2,50	-
443	467638,77	1333310,59	Картометрический метод	2,50	-
444	467624,49	1333289,1	Картометрический метод	2,50	-
445	467619,63	1333282,81	Картометрический метод	2,50	-
446	467617,25	1333283,59	Картометрический метод	2,50	-
447	467608	1333292,78	Картометрический метод	2,50	-
448	467599,38	1333294,42	Картометрический метод	2,50	-
449	467590,7	1333296,28	Картометрический метод	2,50	-
450	467582,12	1333291,78	Картометрический метод	2,50	-
451	467576,94	1333292,28	Картометрический метод	2,50	-
452	467571,77	1333295,25	Картометрический метод	2,50	-
453	467565,15	1333298,82	Картометрический метод	2,50	-
454	467557,2	1333305,42	Картометрический метод	2,50	-
455	467551,63	1333311,33	Картометрический метод	2,50	-
456	467548,74	1333317,42	Картометрический метод	2,50	-

Сведения о местоположении границ объекта

457	467547,56	1333326,46	Картометрический метод	2,50	-
458	467548,54	1333341,59	Картометрический метод	2,50	-
459	467549,84	1333350,66	Картометрический метод	2,50	-
460	467543,38	1333376,9	Картометрический метод	2,50	-
461	467541,46	1333396,31	Картометрический метод	2,50	-
462	467540,34	1333407,67	Картометрический метод	2,50	-
463	467500,07	1333394,72	Картометрический метод	2,50	-
464	467472,57	1333392,65	Картометрический метод	2,50	-
465	467462,52	1333391,32	Картометрический метод	2,50	-
466	467456,12	1333390,31	Картометрический метод	2,50	-
467	467413,62	1333422,39	Картометрический метод	2,50	-
468	467425,03	1333441,55	Картометрический метод	2,50	-
469	467436,76	1333456,12	Картометрический метод	2,50	-
470	467463,64	1333481,3	Картометрический метод	2,50	-
471	467482,4	1333495,06	Картометрический метод	2,50	-
472	467484,05	1333499,33	Картометрический метод	2,50	-
473	467489,24	1333517,46	Картометрический метод	2,50	-
474	467481,12	1333518,97	Картометрический метод	2,50	-
475	467476,86	1333519,11	Картометрический метод	2,50	-
476	467466,36	1333516,17	Картометрический метод	2,50	-
477	467416,64	1333506,6	Картометрический метод	2,50	-
478	467376,94	1333496,28	Картометрический метод	2,50	-
395	467354,34	1333487,6	Картометрический метод	2,50	-
ЗУ1(?)					
479	467053,59	1333157,49	Картометрический метод	2,50	-
480	467031,1	1333207,45	Картометрический метод	2,50	-
481	466990,13	1333201,71	Картометрический метод	2,50	-
482	466985,61	1333202,48	Картометрический метод	2,50	-
483	466978,79	1333198,71	Картометрический метод	2,50	-
484	466973,69	1333197,07	Картометрический метод	2,50	-
485	466964,06	1333195,92	Картометрический метод	2,50	-
486	466950,76	1333192,34	Картометрический метод	2,50	-
487	466942,78	1333188,85	Картометрический метод	2,50	-
488	466937,02	1333184,93	Картометрический метод	2,50	-
489	466933,62	1333182,82	Картометрический метод	2,50	-
490	466926,86	1333178,63	Картометрический метод	2,50	-
491	466917,21	1333173,52	Картометрический метод	2,50	-
492	466911,57	1333184,87	Картометрический метод	2,50	-
493	466905,2	1333198,38	Картометрический метод	2,50	-
494	466901,64	1333212,76	Картометрический метод	2,50	-
495	466902,57	1333219,27	Картометрический метод	2,50	-
496	466892,53	1333239,41	Картометрический метод	2,50	-
497	466877,24	1333228,22	Картометрический метод	2,50	-
498	466843,9	1333206,82	Картометрический метод	2,50	-
499	466838,7	1333203,22	Картометрический метод	2,50	-
500	466836,07	1333202,86	Картометрический метод	2,50	-
501	466835,83	1333203,24	Картометрический метод	2,50	-
502	466825,97	1333196,18	Картометрический метод	2,50	-

Сведения о местоположении границ объекта

503	466825,53	1333196,79	Картометрический метод	2,50	-
504	466823,43	1333195,21	Картометрический метод	2,50	-
505	466820,77	1333193,21	Картометрический метод	2,50	-
506	466816,29	1333198,73	Картометрический метод	2,50	-
507	466811,64	1333199,25	Картометрический метод	2,50	-
508	466810,26	1333198,5	Картометрический метод	2,50	-
509	466789,86	1333214,26	Картометрический метод	2,50	-
510	466783,55	1333221,79	Картометрический метод	2,50	-
511	466781,29	1333231,24	Картометрический метод	2,50	-
512	466783,3	1333240,69	Картометрический метод	2,50	-
513	466789,02	1333249,29	Картометрический метод	2,50	-
514	466852,11	1333279,37	Картометрический метод	2,50	-
515	466891,41	1333298,46	Картометрический метод	2,50	-
516	466894,99	1333291,89	Картометрический метод	2,50	-
517	466900,74	1333283,08	Картометрический метод	2,50	-
518	466906,53	1333274,55	Картометрический метод	2,50	-
519	466908,84	1333274,12	Картометрический метод	2,50	-
520	466916,48	1333265,74	Картометрический метод	2,50	-
521	466919,72	1333263,61	Картометрический метод	2,50	-
522	466923,73	1333248,32	Картометрический метод	2,50	-
523	466926,35	1333230,64	Картометрический метод	2,50	-
524	466932,67	1333218	Картометрический метод	2,50	-
525	466965,69	1333219	Картометрический метод	2,50	-
526	466976,94	1333219,97	Картометрический метод	2,50	-
527	466985,81	1333220,44	Картометрический метод	2,50	-
528	466998,35	1333223,76	Картометрический метод	2,50	-
529	467029,74	1333232,32	Картометрический метод	2,50	-
530	467048,06	1333245,69	Картометрический метод	2,50	-
531	467081,9	1333184,41	Картометрический метод	2,50	-
532	467088,4	1333174,72	Картометрический метод	2,50	-
533	467097,77	1333162,85	Картометрический метод	2,50	-
534	467101,75	1333158,82	Картометрический метод	2,50	-
535	467092,44	1333143,91	Картометрический метод	2,50	-
536	467069,18	1333097,86	Картометрический метод	2,50	-
537	467053,35	1333048,69	Картометрический метод	2,50	-
538	467053,74	1333043,65	Картометрический метод	2,50	-
539	467050,84	1333040,6	Картометрический метод	2,50	-
540	467023,1	1333054,48	Картометрический метод	2,50	-
541	467039,22	1333078,91	Картометрический метод	2,50	-
542	467057,93	1333130,12	Картометрический метод	2,50	-
543	467053,61	1333149,26	Картометрический метод	2,50	-
544	467050,09	1333147,97	Картометрический метод	2,50	-
545	467047,64	1333155,59	Картометрический метод	2,50	-
479	467053,59	1333157,49	Картометрический метод	2,50	-
ЗУ1(8)					
546	468550,82	1332164,98	Картометрический метод	2,50	-
547	468563,49	1332165,56	Картометрический метод	2,50	-
548	468568,68	1332148,9	Картометрический метод	2,50	-

Сведения о местоположении границ объекта					
549	468573,84	1332123,63	Картометрический метод	2,50	-
550	468586,26	1332124,44	Картометрический метод	2,50	-
551	468592,32	1332082,87	Картометрический метод	2,50	-
552	468609,31	1332084,85	Картометрический метод	2,50	-
553	468665,63	1332094,92	Картометрический метод	2,50	-
554	468669,57	1332086,28	Картометрический метод	2,50	-
555	468675,97	1332058,03	Картометрический метод	2,50	-
556	468702,04	1332060,55	Картометрический метод	2,50	-
557	468701,74	1332043,76	Картометрический метод	2,50	-
558	468700,2	1332029,77	Картометрический метод	2,50	-
559	468658,69	1332024,87	Картометрический метод	2,50	-
560	468660,52	1332011,32	Картометрический метод	2,50	-
561	468652,26	1332010,22	Картометрический метод	2,50	-
562	468630,34	1332006,32	Картометрический метод	2,50	-
563	468632,26	1331985,68	Картометрический метод	2,50	-
564	468633,51	1332000,08	Картометрический метод	2,50	-
565	468650,51	1332008,08	Картометрический метод	2,50	-
566	468692,51	1332015,08	Картометрический метод	2,50	-
567	468729,51	1332029,08	Картометрический метод	2,50	-
568	468726,38	1332055,71	Картометрический метод	2,50	-
569	468653,44	1332249,4	Картометрический метод	2,50	-
570	468623,26	1332260,3	Картометрический метод	2,50	-
571	468586,36	1332293,01	Картометрический метод	2,50	-
572	468560,36	1332298,04	Картометрический метод	2,50	-
573	468541,08	1332310,62	Картометрический метод	2,50	-
574	468605,64	1332409,55	Картометрический метод	2,50	-
575	468635,83	1332431,35	Картометрический метод	2,50	-
576	468729,81	1332421,76	Картометрический метод	2,50	-
577	468765,8	1332428,82	Картометрический метод	2,50	-
578	468789,28	1332427,98	Картометрический метод	2,50	-
579	468894,92	1332369,28	Картометрический метод	2,50	-
580	468909,18	1332374,31	Картометрический метод	2,50	-
581	468899,12	1332399,47	Картометрический метод	2,50	-
582	468844,62	1332449,78	Картометрический метод	2,50	-
583	468845,46	1332482,48	Картометрический метод	2,50	-
584	468862,22	1332510,99	Картометрический метод	2,50	-
585	468911,7	1332522,72	Картометрический метод	2,50	-
586	469024,05	1332536,97	Картометрический метод	2,50	-
587	468970,39	1332597,33	Картометрический метод	2,50	-
588	468919,24	1332640,94	Картометрический метод	2,50	-
589	468879,83	1332661,07	Картометрический метод	2,50	-
590	468784,24	1332596,51	Картометрический метод	2,50	-
591	468745,68	1332584,78	Картометрический метод	2,50	-
592	468727,22	1332588,14	Картометрический метод	2,50	-
593	468707,1	1332620,84	Картометрический метод	2,50	-
594	468686,14	1332676,18	Картометрический метод	2,50	-
595	468672,72	1332725,65	Картометрический метод	2,50	-
596	468645,06	1332746,61	Картометрический метод	2,50	-

Сведения о местоположении границ объекта					
597	468624,93	1332749,13	Картометрический метод	2,50	-
598	468572,1	1332780,16	Картометрический метод	2,50	-
599	468521,8	1332818,74	Картометрический метод	2,50	-
600	468502,51	1332820,41	Картометрический метод	2,50	-
601	468500	1332811,19	Картометрический метод	2,50	-
602	468314,69	1332790,24	Картометрический метод	2,50	-
603	468294,56	1332797,79	Картометрический метод	2,50	-
604	468287,02	1332827,14	Картометрический метод	2,50	-
605	468309,66	1332871,58	Картометрический метод	2,50	-
606	468350,74	1332900,92	Картометрический метод	2,50	-
607	468318,88	1332934,46	Картометрический метод	2,50	-
608	468330,62	1333021,66	Картометрический метод	2,50	-
609	468298,65	1333018,13	Картометрический метод	2,50	-
610	468298,49	1332897,32	Картометрический метод	2,50	-
611	468287,02	1332827,14	Картометрический метод	2,50	-
612	468285,57	1332814,63	Картометрический метод	2,50	-
613	468282,09	1332802,48	Картометрический метод	2,50	-
614	468273,47	1332796,03	Картометрический метод	2,50	-
615	468259,1	1332776,14	Картометрический метод	2,50	-
616	468243,22	1332773,38	Картометрический метод	2,50	-
617	468216,23	1332779,49	Картометрический метод	2,50	-
618	468194,85	1332799,71	Картометрический метод	2,50	-
619	468156,62	1332821,31	Картометрический метод	2,50	-
620	468098,99	1332867,81	Картометрический метод	2,50	-
621	468099,56	1332875,85	Картометрический метод	2,50	-
622	468147,77	1332972,5	Картометрический метод	2,50	-
623	468139,65	1333001,7	Картометрический метод	2,50	-
624	468086,74	1332998,63	Картометрический метод	2,50	-
625	468074,23	1333009,28	Картометрический метод	2,50	-
626	468062,17	1333011,38	Картометрический метод	2,50	-
627	468030,22	1333006,86	Картометрический метод	2,50	-
628	467999,47	1333006,85	Картометрический метод	2,50	-
629	467976,86	1333021,57	Картометрический метод	2,50	-
630	467972,33	1333042,3	Картометрический метод	2,50	-
631	467964,93	1333043,5	Картометрический метод	2,50	-
632	467964,92	1333060,99	Картометрический метод	2,50	-
633	467939,33	1333095,96	Картометрический метод	2,50	-
634	467894,52	1333121,58	Картометрический метод	2,50	-
635	467871,28	1333143,07	Картометрический метод	2,50	-
636	467857,99	1333208,4	Картометрический метод	2,50	-
637	467848,49	1333218,91	Картометрический метод	2,50	-
638	467810,75	1333197,14	Картометрический метод	2,50	-
639	467805,02	1333208,41	Картометрический метод	2,50	-
640	467775,03	1333195,97	Картометрический метод	2,50	-
641	467755,12	1333196,79	Картометрический метод	2,50	-
642	467750,96	1333228,22	Картометрический метод	2,50	-
643	467743,13	1333237,77	Картометрический метод	2,50	-
644	467741	1333236,48	Картометрический метод	2,50	-

Сведения о местоположении границ объекта					
645	467728,53	1333281,13	Картометрический метод	2,50	-
646	467711,12	1333291,88	Картометрический метод	2,50	-
647	467697,84	1333305,11	Картометрический метод	2,50	-
648	467690,5	1333316,33	Картометрический метод	2,50	-
649	467676,37	1333312,57	Картометрический метод	2,50	-
650	467671,85	1333310,09	Картометрический метод	2,50	-
651	467666,93	1333304,96	Картометрический метод	2,50	-
652	467662,37	1333297,21	Картометрический метод	2,50	-
653	467653,9	1333298,12	Картометрический метод	2,50	-
654	467646,55	1333292,01	Картометрический метод	2,50	-
655	467716,06	1333248,63	Картометрический метод	2,50	-
656	467724,7	1333239,57	Картометрический метод	2,50	-
657	467726,29	1333237,29	Картометрический метод	2,50	-
658	467726,05	1333231,91	Картометрический метод	2,50	-
659	467721,57	1333191,25	Картометрический метод	2,50	-
660	467725,08	1333183,54	Картометрический метод	2,50	-
661	467754,78	1333161,68	Картометрический метод	2,50	-
662	467779,91	1333162,43	Картометрический метод	2,50	-
663	467827,59	1333174,19	Картометрический метод	2,50	-
664	467845,83	1333165,74	Картометрический метод	2,50	-
665	467863,57	1333127,38	Картометрический метод	2,50	-
666	467875,59	1333115,65	Картометрический метод	2,50	-
667	467890,22	1333093,36	Картометрический метод	2,50	-
668	467908,51	1333066,69	Картометрический метод	2,50	-
669	467923,87	1333056,99	Картометрический метод	2,50	-
670	467951,38	1333034,51	Картометрический метод	2,50	-
671	467965	1333020,28	Картометрический метод	2,50	-
672	467976,62	1332994,93	Картометрический метод	2,50	-
673	467994	1332986,3	Картометрический метод	2,50	-
674	468040,99	1332987,16	Картометрический метод	2,50	-
675	468054,46	1332987,11	Картометрический метод	2,50	-
676	468089,18	1332980,67	Картометрический метод	2,50	-
677	468111,19	1332964,51	Картометрический метод	2,50	-
678	468099,27	1332941,09	Картометрический метод	2,50	-
679	468087,16	1332921,01	Картометрический метод	2,50	-
680	468083,29	1332913,44	Картометрический метод	2,50	-
681	468081,18	1332908,93	Картометрический метод	2,50	-
682	468076,65	1332892,92	Картометрический метод	2,50	-
683	468075,81	1332864,34	Картометрический метод	2,50	-
684	468102,14	1332839,07	Картометрический метод	2,50	-
685	468135,19	1332815,66	Картометрический метод	2,50	-
686	468153,74	1332801,73	Картометрический метод	2,50	-
687	468182,66	1332764,79	Картометрический метод	2,50	-
688	468219,63	1332752,08	Картометрический метод	2,50	-
689	468268,01	1332748,32	Картометрический метод	2,50	-
690	468296,16	1332721,5	Картометрический метод	2,50	-
691	468308,73	1332701,02	Картометрический метод	2,50	-
692	468322,24	1332704,13	Картометрический метод	2,50	-

Сведения о местоположении границ объекта					
693	468340,1	1332718,49	Картометрический метод	2,50	-
694	468310,95	1332739,87	Картометрический метод	2,50	-
695	468315,57	1332748,29	Картометрический метод	2,50	-
696	468339,21	1332773,53	Картометрический метод	2,50	-
697	468344,6	1332779,31	Картометрический метод	2,50	-
698	468367,42	1332760,71	Картометрический метод	2,50	-
699	468391,94	1332736,58	Картометрический метод	2,50	-
700	468416,14	1332740,73	Картометрический метод	2,50	-
701	468442,4	1332761,41	Картометрический метод	2,50	-
702	468516,11	1332672,31	Картометрический метод	2,50	-
703	468580,61	1332742,89	Картометрический метод	2,50	-
704	468605,96	1332734,06	Картометрический метод	2,50	-
705	468645,49	1332717,38	Картометрический метод	2,50	-
706	468615,46	1332696,62	Картометрический метод	2,50	-
707	468634,7	1332631,76	Картометрический метод	2,50	-
708	468581,41	1332610,53	Картометрический метод	2,50	-
709	468600,1	1332538,86	Картометрический метод	2,50	-
710	468593,36	1332539,29	Картометрический метод	2,50	-
711	468593,36	1332526,81	Картометрический метод	2,50	-
712	468602,87	1332521,03	Картометрический метод	2,50	-
713	468640,74	1332491,81	Картометрический метод	2,50	-
714	468636,05	1332479,93	Картометрический метод	2,50	-
715	468587,35	1332481,29	Картометрический метод	2,50	-
716	468593,06	1332473,15	Картометрический метод	2,50	-
717	468617,16	1332451,28	Картометрический метод	2,50	-
718	468620,1	1332448,55	Картометрический метод	2,50	-
719	468626,15	1332443,62	Картометрический метод	2,50	-
720	468619,11	1332436,75	Картометрический метод	2,50	-
721	468610,84	1332442,34	Картометрический метод	2,50	-
722	468591,18	1332456,48	Картометрический метод	2,50	-
723	468575,83	1332465,69	Картометрический метод	2,50	-
724	468563,57	1332475,76	Картометрический метод	2,50	-
725	468561,71	1332472,54	Картометрический метод	2,50	-
726	468553,25	1332460,66	Картометрический метод	2,50	-
727	468568,17	1332450,31	Картометрический метод	2,50	-
728	468591,32	1332409,77	Картометрический метод	2,50	-
729	468572,11	1332383,71	Картометрический метод	2,50	-
730	468561,38	1332370,5	Картометрический метод	2,50	-
731	468541,87	1332355,65	Картометрический метод	2,50	-
732	468531,7	1332349,42	Картометрический метод	2,50	-
733	468518,91	1332323,27	Картометрический метод	2,50	-
734	468519,27	1332308,26	Картометрический метод	2,50	-
735	468517,8	1332305,99	Картометрический метод	2,50	-
736	468511,55	1332305,74	Картометрический метод	2,50	-
737	468490,41	1332297,53	Картометрический метод	2,50	-
738	468485,17	1332286,09	Картометрический метод	2,50	-
739	468477,39	1332286,06	Картометрический метод	2,50	-
740	468468,48	1332285,05	Картометрический метод	2,50	-

Сведения о местоположении границ объекта					
741	468436,38	1332270,24	Картометрический метод	2,50	-
742	468427,82	1332270,34	Картометрический метод	2,50	-
743	468378,07	1332258,93	Картометрический метод	2,50	-
744	468370,01	1332281,88	Картометрический метод	2,50	-
745	468364,87	1332291,21	Картометрический метод	2,50	-
746	468353,91	1332309,76	Картометрический метод	2,50	-
747	468345,54	1332318,7	Картометрический метод	2,50	-
748	468335,49	1332332,84	Картометрический метод	2,50	-
749	468301,98	1332381,5	Картометрический метод	2,50	-
750	468301	1332391,2	Картометрический метод	2,50	-
751	468304,85	1332399,31	Картометрический метод	2,50	-
752	468310,08	1332405,93	Картометрический метод	2,50	-
753	468319,83	1332407,35	Картометрический метод	2,50	-
754	468336,01	1332408,59	Картометрический метод	2,50	-
755	468357,86	1332403,34	Картометрический метод	2,50	-
756	468398,17	1332470,54	Картометрический метод	2,50	-
757	468405,84	1332472,72	Картометрический метод	2,50	-
758	468399,74	1332482,38	Картометрический метод	2,50	-
759	468386,45	1332479,9	Картометрический метод	2,50	-
760	468384,1	1332475,29	Картометрический метод	2,50	-
761	468354,35	1332449,72	Картометрический метод	2,50	-
762	468331,12	1332440,67	Картометрический метод	2,50	-
763	468311,72	1332440,74	Картометрический метод	2,50	-
764	468308,67	1332444,59	Картометрический метод	2,50	-
765	468300,53	1332454,9	Картометрический метод	2,50	-
766	468246,45	1332417,87	Картометрический метод	2,50	-
767	468261,76	1332371,39	Картометрический метод	2,50	-
768	468284,2	1332311,55	Картометрический метод	2,50	-
769	468300,88	1332274,14	Картометрический метод	2,50	-
770	468304,23	1332295,66	Картометрический метод	2,50	-
771	468306,24	1332304,88	Картометрический метод	2,50	-
772	468327,84	1332314,44	Картометрический метод	2,50	-
773	468352,01	1332268,77	Картометрический метод	2,50	-
774	468375,53	1332228,39	Картометрический метод	2,50	-
775	468416,45	1332208,73	Картометрический метод	2,50	-
776	468425,48	1332202,02	Картометрический метод	2,50	-
777	468430,12	1332194,22	Картометрический метод	2,50	-
778	468456,34	1332199,47	Картометрический метод	2,50	-
779	468502,02	1332181,99	Картометрический метод	2,50	-
780	468504,81	1332174,78	Картометрический метод	2,50	-
781	468457,74	1332149,92	Картометрический метод	2,50	-
782	468425,14	1332132,33	Картометрический метод	2,50	-
783	468426,25	1332129,94	Картометрический метод	2,50	-
784	468429,98	1332121,83	Картометрический метод	2,50	-
785	468458,85	1332044,73	Картометрический метод	2,50	-
786	468474,97	1332008,49	Картометрический метод	2,50	-
787	468494,81	1331974,89	Картометрический метод	2,50	-
788	468515,59	1331965,84	Картометрический метод	2,50	-

Сведения о местоположении границ объекта

789	468521,72	1331960,38	Картометрический метод	2,50	-
790	468532,62	1331947,7	Картометрический метод	2,50	-
791	468549,91	1331921,86	Картометрический метод	2,50	-
792	468545,89	1331887,41	Картометрический метод	2,50	-
793	468537,11	1331881,21	Картометрический метод	2,50	-
794	468554,59	1331862,65	Картометрический метод	2,50	-
795	468580,91	1331908,56	Картометрический метод	2,50	-
796	468566,42	1331976,5	Картометрический метод	2,50	-
797	468572,39	1331973,72	Картометрический метод	2,50	-
798	468541,03	1332154,07	Картометрический метод	2,50	-
546	468550,82	1332164,98	Картометрический метод	2,50	-
799	468520,91	1332146,35	Картометрический метод	2,50	-
800	468512,98	1332146,6	Картометрический метод	2,50	-
801	468461,62	1332126,08	Картометрический метод	2,50	-
802	468455,31	1332099,12	Картометрический метод	2,50	-
803	468502,51	1332001,64	Картометрический метод	2,50	-
804	468544	1331975,81	Картометрический метод	2,50	-
805	468560,71	1331980,98	Картометрический метод	2,50	-
806	468536,47	1332127,41	Картометрический метод	2,50	-
799	468520,91	1332146,35	Картометрический метод	2,50	-
ЗУ1(9)					
807	468274,62	1331975,94	Картометрический метод	2,50	-
808	468273,95	1331979,81	Картометрический метод	2,50	-
809	468272,92	1331983,91	Картометрический метод	2,50	-
810	468270,24	1331995,14	Картометрический метод	2,50	-
811	468264,4	1332018,35	Картометрический метод	2,50	-
812	468261,91	1332026,63	Картометрический метод	2,50	-
813	468258,37	1332042,47	Картометрический метод	2,50	-
814	468269,33	1332049,27	Картометрический метод	2,50	-
815	468271,5	1332049,81	Картометрический метод	2,50	-
816	468266,8	1332068,98	Картометрический метод	2,50	-
817	468276,07	1332070,57	Картометрический метод	2,50	-
818	468273,64	1332079,38	Картометрический метод	2,50	-
819	468269,45	1332091,18	Картометрический метод	2,50	-
820	468252	1332123,93	Картометрический метод	2,50	-
821	468218,36	1332114,65	Картометрический метод	2,50	-
822	468219,54	1332131,64	Картометрический метод	2,50	-
823	468214,22	1332208,12	Картометрический метод	2,50	-
824	468212,92	1332217,88	Картометрический метод	2,50	-
825	468193,28	1332299,11	Картометрический метод	2,50	-
826	468188,59	1332309	Картометрический метод	2,50	-
827	468188,22	1332309,94	Картометрический метод	2,50	-
828	468182,52	1332323	Картометрический метод	2,50	-
829	468145,67	1332371,4	Картометрический метод	2,50	-
830	468129,69	1332390,45	Картометрический метод	2,50	-
831	467905,04	1332538,6	Картометрический метод	2,50	-
832	467909,24	1332548,39	Картометрический метод	2,50	-

Сведения о местоположении границ объекта					
833	467897,47	1332553,39	Картометрический метод	2,50	-
834	467885,46	1332565,1	Картометрический метод	2,50	-
835	467896,98	1332587,32	Картометрический метод	2,50	-
836	467907,39	1332597,63	Картометрический метод	2,50	-
837	467914,86	1332605,08	Картометрический метод	2,50	-
838	467824,9	1332670,05	Картометрический метод	2,50	-
839	467818,13	1332674,86	Картометрический метод	2,50	-
840	467810,21	1332679,22	Картометрический метод	2,50	-
841	467792,5	1332691,94	Картометрический метод	2,50	-
842	467787,12	1332695,82	Картометрический метод	2,50	-
843	467775,32	1332703,61	Картометрический метод	2,50	-
844	467769,84	1332707,11	Картометрический метод	2,50	-
845	467758,2	1332714,55	Картометрический метод	2,50	-
846	467752	1332716,22	Картометрический метод	2,50	-
847	467738,09	1332723,75	Картометрический метод	2,50	-
848	467719,85	1332733,1	Картометрический метод	2,50	-
849	467713,59	1332728,4	Картометрический метод	2,50	-
850	467696,76	1332737,3	Картометрический метод	2,50	-
851	467678,84	1332745,82	Картометрический метод	2,50	-
852	467676,71	1332742,36	Картометрический метод	2,50	-
853	467667,87	1332747,67	Картометрический метод	2,50	-
854	467659,04	1332752,98	Картометрический метод	2,50	-
855	467645,81	1332773,32	Картометрический метод	2,50	-
856	467635,98	1332779,66	Картометрический метод	2,50	-
857	467637,34	1332784,29	Картометрический метод	2,50	-
858	467621,81	1332790,84	Картометрический метод	2,50	-
859	467598,5	1332799,67	Картометрический метод	2,50	-
860	467586,45	1332719,63	Картометрический метод	2,50	-
861	467564,26	1332701,74	Картометрический метод	2,50	-
862	467547,34	1332599,78	Картометрический метод	2,50	-
863	467563,8	1332571,26	Картометрический метод	2,50	-
864	467578,53	1332544,99	Картометрический метод	2,50	-
865	467582,5	1332522,68	Картометрический метод	2,50	-
866	467583,74	1332509	Картометрический метод	2,50	-
867	467579,55	1332473,69	Картометрический метод	2,50	-
868	467724,47	1332429,38	Картометрический метод	2,50	-
869	467691,96	1332366,7	Картометрический метод	2,50	-
870	467683,78	1332315,26	Картометрический метод	2,50	-
871	467684,26	1332312,25	Картометрический метод	2,50	-
872	467735,41	1332284,1	Картометрический метод	2,50	-
873	467756,28	1332272,9	Картометрический метод	2,50	-
874	467736,46	1332273,18	Картометрический метод	2,50	-
875	467757,32	1332272,67	Картометрический метод	2,50	-
876	467757,03	1332272,19	Картометрический метод	2,50	-
877	467773,03	1332263,39	Картометрический метод	2,50	-
878	467914,21	1332183,47	Картометрический метод	2,50	-
879	468167,13	1332033,35	Картометрический метод	2,50	-
880	468207,72	1332009,26	Картометрический метод	2,50	-

Сведения о местоположении границ объекта

881	468227,33	1331997,12	Картометрический метод	2,50	-
882	468244,51	1331986,48	Картометрический метод	2,50	-
807	468274,62	1331975,94	Картометрический метод	2,50	-
ЗУ1(10)					
883	468680,2	1331305,8	Картометрический метод	2,50	-
884	468684,41	1331399,05	Картометрический метод	2,50	-
885	468732,51	1331390,08	Картометрический метод	2,50	-
886	468766,51	1331390,08	Картометрический метод	2,50	-
887	468807,51	1331395,08	Картометрический метод	2,50	-
888	468838,22	1331401,16	Картометрический метод	2,50	-
889	468835,58	1331638,65	Картометрический метод	2,50	-
890	468807,9	1331627,42	Картометрический метод	2,50	-
891	468767,82	1331611,18	Картометрический метод	2,50	-
892	468748,81	1331605,29	Картометрический метод	2,50	-
893	468748,1	1331613,36	Картометрический метод	2,50	-
894	468746,58	1331617,75	Картометрический метод	2,50	-
895	468743,76	1331618,58	Картометрический метод	2,50	-
896	468741,56	1331617,91	Картометрический метод	2,50	-
897	468734,26	1331610,27	Картометрический метод	2,50	-
898	468732,33	1331604,69	Картометрический метод	2,50	-
899	468733,29	1331593,85	Картометрический метод	2,50	-
900	468737,85	1331584,44	Картометрический метод	2,50	-
901	468739,72	1331582,48	Картометрический метод	2,50	-
902	468740,57	1331582,75	Картометрический метод	2,50	-
903	468759,93	1331591,33	Картометрический метод	2,50	-
904	468763,09	1331562,81	Картометрический метод	2,50	-
905	468717,36	1331551,5	Картометрический метод	2,50	-
906	468719,28	1331537,15	Картометрический метод	2,50	-
907	468689,04	1331524,7	Картометрический метод	2,50	-
908	468697,7	1331510,56	Картометрический метод	2,50	-
909	468705,7	1331502,99	Картометрический метод	2,50	-
910	468719,64	1331473,85	Картометрический метод	2,50	-
911	468703,14	1331462,63	Картометрический метод	2,50	-
912	468684,94	1331449,6	Картометрический метод	2,50	-
913	468656,97	1331446,01	Картометрический метод	2,50	-
914	468640,9	1331453,12	Картометрический метод	2,50	-
915	468623,87	1331462,37	Картометрический метод	2,50	-
916	468613,99	1331467,2	Картометрический метод	2,50	-
917	468607,97	1331479,86	Картометрический метод	2,50	-
918	468634,76	1331545,99	Картометрический метод	2,50	-
919	468591,35	1331543,35	Картометрический метод	2,50	-
920	468556,24	1331563,45	Картометрический метод	2,50	-
921	468524,79	1331577,59	Картометрический метод	2,50	-
922	468511,96	1331588,06	Картометрический метод	2,50	-
923	468510,87	1331589,07	Картометрический метод	2,50	-
924	468500,3	1331596,73	Картометрический метод	2,50	-
925	468485,96	1331582,43	Картометрический метод	2,50	-
926	468505,46	1331569,92	Картометрический метод	2,50	-

Сведения о местоположении границ объекта

927	468546,27	1331553,66	Картометрический метод	2,50	-
928	468569,8	1331541,7	Картометрический метод	2,50	-
929	468575,14	1331529,03	Картометрический метод	2,50	-
930	468579,37	1331517,73	Картометрический метод	2,50	-
931	468580,87	1331508,74	Картометрический метод	2,50	-
932	468581,11	1331500,87	Картометрический метод	2,50	-
933	468581,33	1331493,71	Картометрический метод	2,50	-
934	468573,87	1331463,37	Картометрический метод	2,50	-
935	468570,69	1331457,62	Картометрический метод	2,50	-
936	468565,77	1331452,76	Картометрический метод	2,50	-
937	468555,4	1331451,8	Картометрический метод	2,50	-
938	468549,64	1331441,46	Картометрический метод	2,50	-
939	468537,88	1331440,65	Картометрический метод	2,50	-
940	468532,79	1331445,59	Картометрический метод	2,50	-
941	468546,54	1331464,95	Картометрический метод	2,50	-
942	468549,97	1331476,34	Картометрический метод	2,50	-
943	468556,64	1331505,56	Картометрический метод	2,50	-
944	468532,63	1331531,85	Картометрический метод	2,50	-
945	468496,39	1331531,37	Картометрический метод	2,50	-
946	468477,56	1331520,92	Картометрический метод	2,50	-
947	468461,61	1331516,05	Картометрический метод	2,50	-
948	468448,44	1331514,77	Картометрический метод	2,50	-
949	468446,37	1331489,82	Картометрический метод	2,50	-
950	468420,65	1331480,46	Картометрический метод	2,50	-
951	468395,15	1331481,4	Картометрический метод	2,50	-
952	468384,14	1331482,9	Картометрический метод	2,50	-
953	468370,42	1331489,48	Картометрический метод	2,50	-
954	468370,42	1331493,62	Картометрический метод	2,50	-
955	468358,4	1331543,84	Картометрический метод	2,50	-
956	468380,9	1331548,97	Картометрический метод	2,50	-
957	468407,13	1331554,68	Картометрический метод	2,50	-
958	468424,36	1331562,95	Картометрический метод	2,50	-
959	468450,1	1331570,25	Картометрический метод	2,50	-
960	468477,12	1331588,1	Картометрический метод	2,50	-
961	468488,37	1331599,91	Картометрический метод	2,50	-
962	468456,89	1331605,39	Картометрический метод	2,50	-
963	468456,3	1331605,55	Картометрический метод	2,50	-
964	468441,95	1331611,91	Картометрический метод	2,50	-
965	468435,87	1331625,21	Картометрический метод	2,50	-
966	468424,91	1331631,26	Картометрический метод	2,50	-
967	468428,26	1331676,15	Картометрический метод	2,50	-
968	468437,38	1331680,46	Картометрический метод	2,50	-
969	468507,47	1331710,15	Картометрический метод	2,50	-
970	468555,12	1331733,54	Картометрический метод	2,50	-
971	468546,97	1331747,26	Картометрический метод	2,50	-
972	468542,02	1331766,1	Картометрический метод	2,50	-
973	468540,47	1331791,4	Картометрический метод	2,50	-
974	468541,82	1331820,23	Картометрический метод	2,50	-

Сведения о местоположении границ объекта

975	468548,36	1331847,13	Картометрический метод	2,50	-
976	468550,81	1331857,22	Картометрический метод	2,50	-
977	468539,01	1331870,68	Картометрический метод	2,50	-
978	468531,85	1331874,95	Картометрический метод	2,50	-
979	468530,25	1331869,19	Картометрический метод	2,50	-
980	468526,78	1331858,58	Картометрический метод	2,50	-
981	468523,3	1331853,39	Картометрический метод	2,50	-
982	468515,07	1331854,74	Картометрический метод	2,50	-
983	468507,42	1331836,77	Картометрический метод	2,50	-
984	468491,2	1331784,79	Картометрический метод	2,50	-
985	468474,39	1331784,03	Картометрический метод	2,50	-
986	468445,01	1331783,22	Картометрический метод	2,50	-
987	468444,54	1331778,42	Картометрический метод	2,50	-
988	468472,81	1331777,88	Картометрический метод	2,50	-
989	468493,4	1331776,75	Картометрический метод	2,50	-
990	468501,85	1331774,33	Картометрический метод	2,50	-
991	468505,99	1331762,13	Картометрический метод	2,50	-
992	468509,46	1331745,79	Картометрический метод	2,50	-
993	468506,7	1331735,45	Картометрический метод	2,50	-
994	468430,65	1331707,86	Картометрический метод	2,50	-
995	468432,3	1331717,63	Картометрический метод	2,50	-
996	468428,22	1331722,63	Картометрический метод	2,50	-
997	468427,08	1331714,79	Картометрический метод	2,50	-
998	468407,34	1331696,68	Картометрический метод	2,50	-
999	468404,29	1331688,34	Картометрический метод	2,50	-
1000	468397,09	1331662,25	Картометрический метод	2,50	-
1001	468390,64	1331658,83	Картометрический метод	2,50	-
1002	468386,08	1331658,75	Картометрический метод	2,50	-
1003	468378,96	1331664,52	Картометрический метод	2,50	-
1004	468328,43	1331677,25	Картометрический метод	2,50	-
1005	468327,5	1331701,33	Картометрический метод	2,50	-
1006	468334,85	1331702,28	Картометрический метод	2,50	-
1007	468335,89	1331732,98	Картометрический метод	2,50	-
1008	468341,95	1331732,57	Картометрический метод	2,50	-
1009	468350,14	1331797,06	Картометрический метод	2,50	-
1010	468317,9	1331797,91	Картометрический метод	2,50	-
1011	468318,33	1331821,73	Картометрический метод	2,50	-
1012	468312,61	1331822,16	Картометрический метод	2,50	-
1013	468313,04	1331831,1	Картометрический метод	2,50	-
1014	468313,35	1331839,83	Картометрический метод	2,50	-
1015	468317,55	1331839,74	Картометрический метод	2,50	-
1016	468323,29	1331839,03	Картометрический метод	2,50	-
1017	468324,34	1331854,17	Картометрический метод	2,50	-
1018	468351,6	1331851,66	Картометрический метод	2,50	-
1019	468352,51	1331866,56	Картометрический метод	2,50	-
1020	468357,32	1331897,26	Картометрический метод	2,50	-
1021	468305,98	1331901,04	Картометрический метод	2,50	-
1022	468302,4	1331900,59	Картометрический метод	2,50	-

Сведения о местоположении границ объекта					
1023	468292,07	1331899,45	Картометрический метод	2,50	-
1024	468289,91	1331910,68	Картометрический метод	2,50	-
1025	468287,78	1331921,66	Картометрический метод	2,50	-
1026	468287,51	1331922,94	Картометрический метод	2,50	-
1027	468333,84	1331933,51	Картометрический метод	2,50	-
1028	468324,79	1331967,28	Картометрический метод	2,50	-
1029	468324,75	1331967,44	Картометрический метод	2,50	-
1030	468323,87	1331968,03	Картометрический метод	2,50	-
1031	468308,52	1331963,57	Картометрический метод	2,50	-
1032	468301,59	1331962,1	Картометрический метод	2,50	-
1033	468294,21	1331962,24	Картометрический метод	2,50	-
1034	468287,57	1331962,36	Картометрический метод	2,50	-
1035	468271,7	1331964,54	Картометрический метод	2,50	-
1036	468260,58	1331968,13	Картометрический метод	2,50	-
1037	468238,47	1331975,22	Картометрический метод	2,50	-
1038	468204,68	1331995,26	Картометрический метод	2,50	-
1039	468172,63	1332014,23	Картометрический метод	2,50	-
1040	468168,42	1332016,72	Картометрический метод	2,50	-
1041	467907,11	1332171,41	Картометрический метод	2,50	-
1042	467766,29	1332251,11	Картометрический метод	2,50	-
1043	467687,06	1332294,73	Картометрический метод	2,50	-
1044	467708,98	1332157,1	Картометрический метод	2,50	-
1045	468292,19	1331847,69	Картометрический метод	2,50	-
1046	468313,04	1331754,89	Картометрический метод	2,50	-
1047	468308,98	1331700,71	Картометрический метод	2,50	-
1048	468210,89	1331700,71	Картометрический метод	2,50	-
1049	468145,14	1331678,94	Картометрический метод	2,50	-
1050	468117,26	1331658,88	Картометрический метод	2,50	-
1051	468071,54	1331633,23	Картометрический метод	2,50	-
1052	468016,9	1331575,25	Картометрический метод	2,50	-
1053	467839,6	1331496,09	Картометрический метод	2,50	-
1054	467847,96	1331465,44	Картометрический метод	2,50	-
1055	467851,11	1331465,16	Картометрический метод	2,50	-
1056	467862,72	1331465,18	Картометрический метод	2,50	-
1057	467887,22	1331474,2	Картометрический метод	2,50	-
1058	467931,02	1331482,74	Картометрический метод	2,50	-
1059	467955,71	1331483	Картометрический метод	2,50	-
1060	467970,64	1331475	Картометрический метод	2,50	-
1061	467986,1	1331457,37	Картометрический метод	2,50	-
1062	468000,61	1331447,06	Картометрический метод	2,50	-
1063	468017,97	1331447,87	Картометрический метод	2,50	-
1064	468038,46	1331458,99	Картометрический метод	2,50	-
1065	468050,98	1331464,24	Картометрический метод	2,50	-
1066	468091,78	1331482,42	Картометрический метод	2,50	-
1067	468156,6	1331503,88	Картометрический метод	2,50	-
1068	468216,82	1331512,56	Картометрический метод	2,50	-
1069	468235,98	1331506,57	Картометрический метод	2,50	-
1070	468237,17	1331488,14	Картометрический метод	2,50	-

Сведения о местоположении границ объекта					
1071	468228,9	1331476,61	Картометрический метод	2,50	-
1072	468208,55	1331461,56	Картометрический метод	2,50	-
1073	468168,81	1331445,27	Картометрический метод	2,50	-
1074	468156	1331427,33	Картометрический метод	2,50	-
1075	468153,78	1331391,76	Картометрический метод	2,50	-
1076	468154,27	1331334,04	Картометрический метод	2,50	-
1077	468136,27	1331305,88	Картометрический метод	2,50	-
1078	468145,77	1331293,89	Картометрический метод	2,50	-
1079	468197,56	1331252,2	Картометрический метод	2,50	-
1080	468218,36	1331206,17	Картометрический метод	2,50	-
1081	468227,7	1331174,7	Картометрический метод	2,50	-
1082	468231,6	1331128,04	Картометрический метод	2,50	-
1083	468252,78	1331072	Картометрический метод	2,50	-
1084	468241,74	1331006,52	Картометрический метод	2,50	-
1085	468254,9	1331000,04	Картометрический метод	2,50	-
1086	468268,96	1330986,15	Картометрический метод	2,50	-
1087	468280,14	1330948,12	Картометрический метод	2,50	-
1088	468288,8	1330894,22	Картометрический метод	2,50	-
1089	468301,05	1330856,73	Картометрический метод	2,50	-
1090	468299,79	1330805,54	Картометрический метод	2,50	-
1091	468257,61	1330770,04	Картометрический метод	2,50	-
1092	468250,58	1330752,73	Картометрический метод	2,50	-
1093	468254,54	1330747,87	Картометрический метод	2,50	-
1094	468285,73	1330761,57	Картометрический метод	2,50	-
1095	468320,76	1330765,7	Картометрический метод	2,50	-
1096	468334,76	1330768,95	Картометрический метод	2,50	-
1097	468348,1	1330776,16	Картометрический метод	2,50	-
1098	468362,16	1330748,04	Картометрический метод	2,50	-
1099	468391,72	1330635,92	Картометрический метод	2,50	-
1100	468431,01	1330570,67	Картометрический метод	2,50	-
1101	468439,48	1330551,02	Картометрический метод	2,50	-
1102	468517,6	1330500,24	Картометрический метод	2,50	-
1103	468557,88	1330484,6	Картометрический метод	2,50	-
1104	468573,94	1330478,6	Картометрический метод	2,50	-
1105	468640,52	1330484,08	Картометрический метод	2,50	-
1106	468678,44	1330491,19	Картометрический метод	2,50	-
1107	468704,51	1330496,08	Картометрический метод	2,50	-
1108	468784,51	1330531,08	Картометрический метод	2,50	-
1109	468820,51	1330552,08	Картометрический метод	2,50	-
1110	468830,51	1330568,08	Картометрический метод	2,50	-
1111	468798,67	1330617,19	Картометрический метод	2,50	-
1112	468805,13	1330618,03	Картометрический метод	2,50	-
1113	468771,62	1330669,1	Картометрический метод	2,50	-
1114	468703,11	1330665,94	Картометрический метод	2,50	-
1115	468666,93	1330688,74	Картометрический метод	2,50	-
1116	468710,38	1330718,33	Картометрический метод	2,50	-
1117	468671,42	1330788,76	Картометрический метод	2,50	-
1118	468703,29	1330818,11	Картометрический метод	2,50	-

Сведения о местоположении границ объекта

1119	468667,66	1330813,75	Картометрический метод	2,50	-
1120	468625,76	1330861,25	Картометрический метод	2,50	-
1121	468592,33	1330882,72	Картометрический метод	2,50	-
1122	468580,4	1330938,63	Картометрический метод	2,50	-
1123	468601,93	1331132,19	Картометрический метод	2,50	-
1124	468581,39	1331148,81	Картометрический метод	2,50	-
1125	468590,22	1331191,32	Картометрический метод	2,50	-
1126	468641,94	1331191,19	Картометрический метод	2,50	-
1127	468641,94	1331262,09	Картометрический метод	2,50	-
1128	468653,6	1331278	Картометрический метод	2,50	-
883	468680,2	1331305,8	Картометрический метод	2,50	-
1129	468758,43	1331400,33	Картометрический метод	2,50	-
1130	468752,88	1331416,52	Картометрический метод	2,50	-
1131	468737,1	1331442,41	Картометрический метод	2,50	-
1132	468678,32	1331428,27	Картометрический метод	2,50	-
1133	468679,84	1331409,04	Картометрический метод	2,50	-
1134	468714,91	1331397,9	Картометрический метод	2,50	-
1135	468746,26	1331396,25	Картометрический метод	2,50	-
1129	468758,43	1331400,33	Картометрический метод	2,50	-
1136	468421,49	1331616,25	Картометрический метод	2,50	-
1137	468383,81	1331604,43	Картометрический метод	2,50	-
1138	468390,14	1331581,33	Картометрический метод	2,50	-
1139	468428,09	1331588,2	Картометрический метод	2,50	-
1136	468421,49	1331616,25	Картометрический метод	2,50	-
1140	468466,25	1331457,97	Картометрический метод	2,50	-
1141	468405,26	1331455,38	Картометрический метод	2,50	-
1142	468393,75	1331460,83	Картометрический метод	2,50	-
1143	468369,74	1331459,86	Картометрический метод	2,50	-
1144	468334,65	1331457,72	Картометрический метод	2,50	-
1145	468329,59	1331505,6	Картометрический метод	2,50	-
1146	468327,87	1331510,31	Картометрический метод	2,50	-
1147	468315,31	1331496,42	Картометрический метод	2,50	-
1148	468317,43	1331480,73	Картометрический метод	2,50	-
1149	468312,99	1331481,84	Картометрический метод	2,50	-
1150	468301,85	1331456,82	Картометрический метод	2,50	-
1151	468291,01	1331419,64	Картометрический метод	2,50	-
1152	468293,9	1331400,02	Картометрический метод	2,50	-
1153	468301,1	1331389,02	Картометрический метод	2,50	-
1154	468394,34	1331399,03	Картометрический метод	2,50	-
1155	468506,59	1331412,52	Картометрический метод	2,50	-
1156	468506,1	1331435,49	Картометрический метод	2,50	-
1157	468469,61	1331438,83	Картометрический метод	2,50	-
1158	468469,61	1331441,7	Картометрический метод	2,50	-
1140	468466,25	1331457,97	Картометрический метод	2,50	-

Сведения о местоположении границ объекта

1159	468492,62	1331365,68	Картометрический метод	2,50	-
1160	468493,38	1331377,27	Картометрический метод	2,50	-
1161	468474,31	1331380,45	Картометрический метод	2,50	-
1162	468434,61	1331381,9	Картометрический метод	2,50	-
1163	468411,4	1331388,59	Картометрический метод	2,50	-
1164	468400,24	1331390,26	Картометрический метод	2,50	-
1165	468378,51	1331379,4	Картометрический метод	2,50	-
1166	468339,67	1331375,53	Картометрический метод	2,50	-
1167	468331,74	1331374,74	Картометрический метод	2,50	-
1168	468340,17	1331319,13	Картометрический метод	2,50	-
1169	468375,44	1331287,58	Картометрический метод	2,50	-
1170	468400,88	1331307,21	Картометрический метод	2,50	-
1171	468409,53	1331307,69	Картометрический метод	2,50	-
1172	468445,55	1331326,19	Картометрический метод	2,50	-
1173	468474,38	1331316,42	Картометрический метод	2,50	-
1174	468493,83	1331284,51	Картометрический метод	2,50	-
1175	468498,5	1331268,08	Картометрический метод	2,50	-
1176	468507,81	1331272,03	Картометрический метод	2,50	-
1177	468535,3	1331294,4	Картометрический метод	2,50	-
1178	468537,03	1331303,41	Картометрический метод	2,50	-
1179	468536,35	1331345,12	Картометрический метод	2,50	-
1180	468532,91	1331353,66	Картометрический метод	2,50	-
1181	468526,38	1331352,93	Картометрический метод	2,50	-
1182	468505,41	1331340,29	Картометрический метод	2,50	-
1183	468495,72	1331354,43	Картометрический метод	2,50	-
1159	468492,62	1331365,68	Картометрический метод	2,50	-
1184	468457,34	1331284,52	Картометрический метод	2,50	-
1185	468373,81	1331251,95	Картометрический метод	2,50	-
1186	468328,19	1331289,75	Картометрический метод	2,50	-
1187	468291,69	1331316,53	Картометрический метод	2,50	-
1188	468256,17	1331271,06	Картометрический метод	2,50	-
1189	468305,16	1331239,01	Картометрический метод	2,50	-
1190	468321,48	1331245,24	Картометрический метод	2,50	-
1191	468342,12	1331252,9	Картометрический метод	2,50	-
1192	468356,53	1331243,33	Картометрический метод	2,50	-
1193	468369,5	1331222,28	Картометрический метод	2,50	-
1194	468466,47	1331262,03	Картометрический метод	2,50	-
1184	468457,34	1331284,52	Картометрический метод	2,50	-
1195	468468,52	1331256,43	Картометрический метод	2,50	-
1196	468382,59	1331222,91	Картометрический метод	2,50	-
1197	468425,34	1331148,26	Картометрический метод	2,50	-
1198	468432,54	1331150,18	Картометрический метод	2,50	-
1199	468463,74	1331197,56	Картометрический метод	2,50	-
1200	468475,25	1331225,8	Картометрический метод	2,50	-
1195	468468,52	1331256,43	Картометрический метод	2,50	-

Сведения о местоположении границ объекта

1201	468324,84	1331233,11	Картометрический метод	2,50	-
1202	468300,36	1331227,45	Картометрический метод	2,50	-
1203	468231,3	1331170,96	Картометрический метод	2,50	-
1204	468232,55	1331136,16	Картометрический метод	2,50	-
1205	468237,11	1331138,98	Картометрический метод	2,50	-
1206	468268,21	1331096,44	Картометрический метод	2,50	-
1207	468277,35	1331082,82	Картометрический метод	2,50	-
1208	468312,2	1331051,92	Картометрический метод	2,50	-
1209	468322,26	1331034,7	Картометрический метод	2,50	-
1210	468313,87	1331008,96	Картометрический метод	2,50	-
1211	468321,71	1330988,62	Картометрический метод	2,50	-
1212	468390,68	1331024,31	Картометрический метод	2,50	-
1213	468433,84	1331045,11	Картометрический метод	2,50	-
1214	468429,04	1331064,05	Картометрический метод	2,50	-
1215	468419,46	1331095,88	Картометрический метод	2,50	-
1216	468409,73	1331120,34	Картометрический метод	2,50	-
1217	468417,29	1331123,47	Картометрический метод	2,50	-
1218	468410,61	1331139,97	Картометрический метод	2,50	-
1219	468407,17	1331146,72	Картометрический метод	2,50	-
1220	468411,29	1331148,52	Картометрический метод	2,50	-
1221	468403,97	1331164,38	Картометрический метод	2,50	-
1222	468395,91	1331160,72	Картометрический метод	2,50	-
1223	468387,75	1331177,22	Картометрический метод	2,50	-
1224	468368,81	1331206,64	Картометрический метод	2,50	-
1225	468366,07	1331211,6	Картометрический метод	2,50	-
1226	468361,6	1331218,25	Картометрический метод	2,50	-
1227	468348,54	1331231,19	Картометрический метод	2,50	-
1228	468331,69	1331224,66	Картометрический метод	2,50	-
1201	468324,84	1331235,11	Картометрический метод	2,50	-
1229	468508,42	1331029,08	Картометрический метод	2,50	-
1230	468483,53	1331020,39	Картометрический метод	2,50	-
1231	468460,89	1331010,5	Картометрический метод	2,50	-
1232	468454,75	1330954,48	Картометрический метод	2,50	-
1233	468454,14	1330940,12	Картометрический метод	2,50	-
1234	468455,97	1330930,74	Картометрический метод	2,50	-
1235	468459,52	1330923,17	Картометрический метод	2,50	-
1236	468473,5	1330887,81	Картометрический метод	2,50	-
1237	468480,11	1330883,55	Картометрический метод	2,50	-
1238	468488,93	1330877,64	Картометрический метод	2,50	-
1239	468510,95	1330868,21	Картометрический метод	2,50	-
1240	468529,68	1330863,13	Картометрический метод	2,50	-
1241	468534,34	1330860,51	Картометрический метод	2,50	-
1242	468544,91	1330854,04	Картометрический метод	2,50	-
1243	468547,15	1330852,91	Картометрический метод	2,50	-
1244	468569,25	1330826,6	Картометрический метод	2,50	-
1245	468570,59	1330823,69	Картометрический метод	2,50	-
1246	468573,53	1330820,27	Картометрический метод	2,50	-

Сведения о местоположении границ объекта

1247	468576	1330817,39	Картометрический метод	2,50	-
1248	468577,22	1330818,19	Картометрический метод	2,50	-
1249	468580,14	1330814,5	Картометрический метод	2,50	-
1250	468592,03	1330824,27	Картометрический метод	2,50	-
1251	468596,49	1330826,8	Картометрический метод	2,50	-
1252	468603,54	1330832,62	Картометрический метод	2,50	-
1253	468603,05	1330833,84	Картометрический метод	2,50	-
1254	468604,17	1330836,57	Картометрический метод	2,50	-
1255	468605,68	1330837,8	Картометрический метод	2,50	-
1256	468612,89	1330843,68	Картометрический метод	2,50	-
1257	468594,99	1330874,12	Картометрический метод	2,50	-
1258	468568,49	1330900,89	Картометрический метод	2,50	-
1259	468555,74	1330900,6	Картометрический метод	2,50	-
1260	468548,52	1330899,09	Картометрический метод	2,50	-
1261	468532,04	1330895,66	Картометрический метод	2,50	-
1262	468520,01	1330934,55	Картометрический метод	2,50	-
1263	468563,53	1330928,71	Картометрический метод	2,50	-
1264	468565,85	1330938,79	Картометрический метод	2,50	-
1265	468552,43	1330957,71	Картометрический метод	2,50	-
1266	468529,64	1330954,36	Картометрический метод	2,50	-
1267	468523,29	1330990,54	Картометрический метод	2,50	-
1268	468544,03	1330994,57	Картометрический метод	2,50	-
1269	468539,99	1331016,39	Картометрический метод	2,50	-
1270	468526,86	1331012,81	Картометрический метод	2,50	-
1271	468525,03	1331019,8	Картометрический метод	2,50	-
1272	468522,12	1331031,15	Картометрический метод	2,50	-
1273	468525,58	1331036,82	Картометрический метод	2,50	-
1274	468537,68	1331037,1	Картометрический метод	2,50	-
1275	468544,52	1331068,17	Картометрический метод	2,50	-
1276	468548,46	1331091,67	Картометрический метод	2,50	-
1277	468542,75	1331145,03	Картометрический метод	2,50	-
1278	468549,39	1331144,09	Картометрический метод	2,50	-
1279	468554,4	1331145,55	Картометрический метод	2,50	-
1280	468567,79	1331146,9	Картометрический метод	2,50	-
1281	468575,2	1331146,16	Картометрический метод	2,50	-
1282	468576,8	1331167,01	Картометрический метод	2,50	-
1283	468567,13	1331169	Картометрический метод	2,50	-
1284	468552,23	1331170,72	Картометрический метод	2,50	-
1285	468543,35	1331202,96	Картометрический метод	2,50	-
1286	468573,32	1331203,07	Картометрический метод	2,50	-
1287	468573,17	1331225,23	Картометрический метод	2,50	-
1288	468585,3	1331225,36	Картометрический метод	2,50	-
1289	468585,41	1331246,13	Картометрический метод	2,50	-
1290	468628,23	1331250,65	Картометрический метод	2,50	-
1291	468629,41	1331261,36	Картометрический метод	2,50	-
1292	468632,18	1331286,43	Картометрический метод	2,50	-
1293	468628,75	1331286,81	Картометрический метод	2,50	-
1294	468611,71	1331280,44	Картометрический метод	2,50	-

Сведения о местоположении границ объекта

1295	468592,39	1331313,38	Картометрический метод	2,50	-
1296	468578,19	1331311,41	Картометрический метод	2,50	-
1297	468564,01	1331306,4	Картометрический метод	2,50	-
1298	468548,89	1331304,8	Картометрический метод	2,50	-
1299	468544,36	1331303,95	Картометрический метод	2,50	-
1300	468543,88	1331301,95	Картометрический метод	2,50	-
1301	468510,12	1331257,44	Картометрический метод	2,50	-
1302	468479,53	1331151,86	Картометрический метод	2,50	-
1303	468477,97	1331140,49	Картометрический метод	2,50	-
1304	468475,72	1331120,93	Картометрический метод	2,50	-
1305	468479,15	1331111,06	Картометрический метод	2,50	-
1306	468487,94	1331105,48	Картометрический метод	2,50	-
1307	468507,93	1331099,39	Картометрический метод	2,50	-
1308	468520,16	1331091,82	Картометрический метод	2,50	-
1309	468525,02	1331074,59	Картометрический метод	2,50	-
1310	468503,72	1331038,98	Картометрический метод	2,50	-
1229	468508,42	1331029,08	Картометрический метод	2,50	-
1311	468391,01	1330986,23	Картометрический метод	2,50	-
1312	468400,7	1330933,82	Картометрический метод	2,50	-
1313	468383,71	1330932,63	Картометрический метод	2,50	-
1314	468384,96	1330931,43	Картометрический метод	2,50	-
1315	468409,24	1330924,56	Картометрический метод	2,50	-
1316	468426,18	1330930,15	Картометрический метод	2,50	-
1317	468446,54	1330926,37	Картометрический метод	2,50	-
1318	468443,1	1330938,83	Картометрический метод	2,50	-
1319	468436,54	1331010,01	Картометрический метод	2,50	-
1320	468405,01	1331009,76	Картометрический метод	2,50	-
1311	468391,01	1330986,23	Картометрический метод	2,50	-
1321	468443,69	1330891,07	Картометрический метод	2,50	-
1322	468368,34	1330890,8	Картометрический метод	2,50	-
1323	468369,53	1330869,89	Картометрический метод	2,50	-
1324	468370,07	1330851,97	Картометрический метод	2,50	-
1325	468422,24	1330851,19	Картометрический метод	2,50	-
1326	468425,82	1330807,74	Картометрический метод	2,50	-
1327	468368,07	1330796,2	Картометрический метод	2,50	-
1328	468371,59	1330773,01	Картометрический метод	2,50	-
1329	468376,28	1330756,4	Картометрический метод	2,50	-
1330	468420,03	1330767,32	Картометрический метод	2,50	-
1331	468416,39	1330758,49	Картометрический метод	2,50	-
1332	468430,45	1330759,53	Картометрический метод	2,50	-
1333	468431,5	1330750,7	Картометрический метод	2,50	-
1334	468420,04	1330749,66	Картометрический метод	2,50	-
1335	468418,28	1330716,48	Картометрический метод	2,50	-
1336	468423,34	1330697,58	Картометрический метод	2,50	-
1337	468413,15	1330695,48	Картометрический метод	2,50	-
1338	468415,67	1330680,73	Картометрический метод	2,50	-

Сведения о местоположении границ объекта					
1339	468397,45	1330676,73	Картометрический метод	2,50	-
1340	468401,51	1330657,03	Картометрический метод	2,50	-
1341	468411,35	1330659,39	Картометрический метод	2,50	-
1342	468416,86	1330642,42	Картометрический метод	2,50	-
1343	468441,06	1330649,3	Картометрический метод	2,50	-
1344	468500,29	1330667,55	Картометрический метод	2,50	-
1345	468506,1	1330670,23	Картометрический метод	2,50	-
1346	468508,03	1330672,06	Картометрический метод	2,50	-
1347	468522,67	1330700,37	Картометрический метод	2,50	-
1348	468536,73	1330714,39	Картометрический метод	2,50	-
1349	468533,6	1330743,98	Картометрический метод	2,50	-
1350	468520,31	1330757,22	Картометрический метод	2,50	-
1351	468515,88	1330784,48	Картометрический метод	2,50	-
1352	468519,52	1330802,65	Картометрический метод	2,50	-
1353	468480,07	1330807,17	Картометрический метод	2,50	-
1354	468447,27	1330837,44	Картометрический метод	2,50	-
1351	468443,69	1330891,07	Картометрический метод	2,50	-
1355	468673,89	1330642,51	Картометрический метод	2,50	-
1356	468659,87	1330630,92	Картометрический метод	2,50	-
1357	468632,07	1330682,73	Картометрический метод	2,50	-
1358	468645,2	1330693,07	Картометрический метод	2,50	-
1359	468657,65	1330684,24	Картометрический метод	2,50	-
1360	468679,96	1330670,31	Картометрический метод	2,50	-
1361	468687,48	1330656	Картометрический метод	2,50	-
1355	468673,89	1330642,51	Картометрический метод	2,50	-
1362	468660,67	1330626,49	Картометрический метод	2,50	-
1363	468728,87	1330511,53	Картометрический метод	2,50	-
1364	468779,27	1330550,54	Картометрический метод	2,50	-
1365	468767,26	1330577,36	Картометрический метод	2,50	-
1366	468757,39	1330580,22	Картометрический метод	2,50	-
1367	468728,05	1330563,65	Картометрический метод	2,50	-
1368	468717,33	1330591,71	Картометрический метод	2,50	-
1369	468727,89	1330597,93	Картометрический метод	2,50	-
1370	468719,25	1330611,5	Картометрический метод	2,50	-
1371	468735,96	1330624,72	Картометрический метод	2,50	-
1372	468716,36	1330638,45	Картометрический метод	2,50	-
1373	468703,81	1330628,72	Картометрический метод	2,50	-
1374	468689,34	1330647,96	Картометрический метод	2,50	-
1375	468671,22	1330635,72	Картометрический метод	2,50	-
1362	468660,67	1330626,49	Картометрический метод	2,50	-
ЗУ1(11)					
1376	467046,98	1332351,39	Картометрический метод	2,50	-
1377	467201,28	1332395,95	Картометрический метод	2,50	-
1378	467222,75	1332289,02	Картометрический метод	2,50	-
1379	467219,35	1332288,37	Картометрический метод	2,50	-
1380	467217,05	1332287,91	Картометрический метод	2,50	-

Сведения о местоположении границ объекта

1381	467200,61	1332282,4	Картометрический метод	2,50	-
1382	467184,14	1332274,89	Картометрический метод	2,50	-
1383	467175,8	1332270,57	Картометрический метод	2,50	-
1384	467167,27	1332264,01	Картометрический метод	2,50	-
1385	467160,45	1332257,47	Картометрический метод	2,50	-
1386	467149,87	1332246,08	Картометрический метод	2,50	-
1387	467139,84	1332232,26	Картометрический метод	2,50	-
1388	467139,09	1332230,91	Картометрический метод	2,50	-
1389	467133,26	1332214,62	Картометрический метод	2,50	-
1390	467129,73	1332204,75	Картометрический метод	2,50	-
1391	467116,11	1332166,72	Картометрический метод	2,50	-
1392	467114,7	1332161,99	Картометрический метод	2,50	-
1393	466793,88	1332312,87	Картометрический метод	2,50	-
1394	466782,3	1332320,26	Картометрический метод	2,50	-
1395	466819,59	1332387,53	Картометрический метод	2,50	-
1396	466832,11	1332407,43	Картометрический метод	2,50	-
1397	466846,72	1332411,72	Картометрический метод	2,50	-
1398	466871,46	1332427,98	Картометрический метод	2,50	-
1399	467003,56	1332519,25	Картометрический метод	2,50	-
1400	467048,23	1332449,26	Картометрический метод	2,50	-
1401	467000,45	1332426,28	Картометрический метод	2,50	-
1376	467046,98	1332351,59	Картометрический метод	2,50	-
ЗУ1(12)					
1402	466402,3	1332639,52	Картометрический метод	2,50	-
1403	466427,77	1332614,48	Картометрический метод	2,50	-
1404	466429,58	1332615,38	Картометрический метод	2,50	-
1405	466445,75	1332598,68	Картометрический метод	2,50	-
1406	466479,02	1332564,31	Картометрический метод	2,50	-
1407	466483,7	1332559,5	Картометрический метод	2,50	-
1408	466446,47	1332528,75	Картометрический метод	2,50	-
1409	466419,17	1332493,42	Картометрический метод	2,50	-
1410	466408,75	1332498,5	Картометрический метод	2,50	-
1411	466322,33	1332584,93	Картометрический метод	2,50	-
1412	466330,55	1332600,33	Картометрический метод	2,50	-
1413	466312,48	1332619,72	Картометрический метод	2,50	-
1414	466330,07	1332647,05	Картометрический метод	2,50	-
1415	466363,45	1332685,24	Картометрический метод	2,50	-
1416	466395,86	1332722,02	Картометрический метод	2,50	-
1417	466438,81	1332768,33	Картометрический метод	2,50	-
1418	466482,28	1332819,77	Картометрический метод	2,50	-
1419	466516,23	1332861,43	Картометрический метод	2,50	-
1420	466525,49	1332877,64	Картометрический метод	2,50	-
1421	466541,18	1332900,27	Картометрический метод	2,50	-
1422	466559,18	1332917,25	Картометрический метод	2,50	-
1423	466593,65	1332966,63	Картометрический метод	2,50	-
1424	466601,78	1332973,58	Картометрический метод	2,50	-
1425	466653,04	1332939,66	Картометрический метод	2,50	-
1426	466666,04	1332926,52	Картометрический метод	2,50	-

Сведения о местоположении границ объекта

1427	466663,03	1332923,66	Картометрический метод	2,50	-
1428	466677,08	1332913,66	Картометрический метод	2,50	-
1429	466683,34	1332907,96	Картометрический метод	2,50	-
1430	466662,68	1332892,54	Картометрический метод	2,50	-
1431	466620,56	1332871,03	Картометрический метод	2,50	-
1432	466614,87	1332872,05	Картометрический метод	2,50	-
1433	466594,78	1332851,54	Картометрический метод	2,50	-
1434	466577,63	1332833,37	Картометрический метод	2,50	-
1435	466562,98	1332817,84	Картометрический метод	2,50	-
1436	466534,58	1332785,19	Картометрический метод	2,50	-
1437	466519,92	1332770,11	Картометрический метод	2,50	-
1438	466467,21	1332721,74	Картометрический метод	2,50	-
1439	466434,85	1332688,56	Картометрический метод	2,50	-
1440	466415,78	1332669	Картометрический метод	2,50	-
1441	466423,23	1332659,65	Картометрический метод	2,50	-
1402	466402,3	1332639,52	Картометрический метод	2,50	-
ЗУ1(13)					
1442	466728,46	1331835,73	Картометрический метод	2,50	-
1443	466706,36	1331874,66	Картометрический метод	2,50	-
1444	466652,02	1331877,9	Картометрический метод	2,50	-
1445	466600,12	1331892,51	Картометрический метод	2,50	-
1446	466573,36	1331913,6	Картометрический метод	2,50	-
1447	466551,46	1331939,55	Картометрический метод	2,50	-
1448	466542,54	1331962,26	Картометрический метод	2,50	-
1449	466544,16	1331984,96	Картометрический метод	2,50	-
1450	466558,98	1332009,82	Картометрический метод	2,50	-
1451	466532,25	1332029,15	Картометрический метод	2,50	-
1452	466485,78	1332060,88	Картометрический метод	2,50	-
1453	466480,93	1332062,25	Картометрический метод	2,50	-
1454	466472,07	1332065,23	Картометрический метод	2,50	-
1455	466468,6	1332066,47	Картометрический метод	2,50	-
1456	466462,52	1332069,67	Картометрический метод	2,50	-
1457	466419,56	1332080,06	Картометрический метод	2,50	-
1458	466414,07	1332077,85	Картометрический метод	2,50	-
1459	466397,61	1332086,49	Картометрический метод	2,50	-
1460	466404,27	1332105,8	Картометрический метод	2,50	-
1461	466404,99	1332121,69	Картометрический метод	2,50	-
1462	466406,79	1332128,29	Картометрический метод	2,50	-
1463	466416,71	1332147,01	Картометрический метод	2,50	-
1464	466427,27	1332154,7	Картометрический метод	2,50	-
1465	466430,31	1332155,89	Картометрический метод	2,50	-
1466	466452,13	1332148,86	Картометрический метод	2,50	-
1467	466462,11	1332154,69	Картометрический метод	2,50	-
1468	466476,73	1332140,12	Картометрический метод	2,50	-
1469	466487,48	1332159,04	Картометрический метод	2,50	-
1470	466474,09	1332171,01	Картометрический метод	2,50	-
1471	466470,84	1332167,78	Картометрический метод	2,50	-
1472	466444,03	1332186,16	Картометрический метод	2,50	-

Сведения о местоположении границ объекта					
1473	466399,69	1332201,82	Картометрический метод	2,50	-
1474	466419,22	1332226,22	Картометрический метод	2,50	-
1475	466435,89	1332245,27	Картометрический метод	2,50	-
1476	466463,67	1332261,13	Картометрический метод	2,50	-
1477	466497,87	1332282,81	Картометрический метод	2,50	-
1478	466507,65	1332291,01	Картометрический метод	2,50	-
1479	466516,47	1332294,92	Картометрический метод	2,50	-
1480	466530,45	1332297,26	Картометрический метод	2,50	-
1481	466535,62	1332300,93	Картометрический метод	2,50	-
1482	466568,48	1332321,51	Картометрический метод	2,50	-
1483	466594,9	1332344,17	Картометрический метод	2,50	-
1484	466622,11	1332367,37	Картометрический метод	2,50	-
1485	466655,35	1332302,32	Картометрический метод	2,50	-
1486	466675,79	1332321,07	Картометрический метод	2,50	-
1487	466677,17	1332350,54	Картометрический метод	2,50	-
1488	466667,55	1332358,62	Картометрический метод	2,50	-
1489	466648,06	1332377,37	Картометрический метод	2,50	-
1490	466643,44	1332382,8	Картометрический метод	2,50	-
1491	466632,46	1332395,71	Картометрический метод	2,50	-
1492	466605,64	1332422,92	Картометрический метод	2,50	-
1493	466600,38	1332429,07	Картометрический метод	2,50	-
1494	466612,7	1332444,65	Картометрический метод	2,50	-
1495	466654,44	1332480,52	Картометрический метод	2,50	-
1496	466680,48	1332498,33	Картометрический метод	2,50	-
1497	466689,36	1332492,36	Картометрический метод	2,50	-
1498	466731,41	1332538,04	Картометрический метод	2,50	-
1499	466726,08	1332544,71	Картометрический метод	2,50	-
1500	466734,93	1332552,13	Картометрический метод	2,50	-
1501	466742,03	1332559,91	Картометрический метод	2,50	-
1502	466743,82	1332559,07	Картометрический метод	2,50	-
1503	466746,98	1332553,93	Картометрический метод	2,50	-
1504	466749,4	1332549,01	Картометрический метод	2,50	-
1505	466750,28	1332538,54	Картометрический метод	2,50	-
1506	466754,63	1332531,06	Картометрический метод	2,50	-
1507	466761,94	1332523,27	Картометрический метод	2,50	-
1508	466765,87	1332518,14	Картометрический метод	2,50	-
1509	466769,33	1332511,24	Картометрический метод	2,50	-
1510	466770,67	1332505	Картометрический метод	2,50	-
1511	466789,2	1332513,22	Картометрический метод	2,50	-
1512	466785,71	1332516,69	Картометрический метод	2,50	-
1513	466783,23	1332514,44	Картометрический метод	2,50	-
1514	466764,13	1332543,53	Картометрический метод	2,50	-
1515	466750,46	1332569,29	Картометрический метод	2,50	-
1516	466743,27	1332566,81	Картометрический метод	2,50	-
1517	466735,48	1332558,36	Картометрический метод	2,50	-
1518	466729,87	1332552,28	Картометрический метод	2,50	-
1519	466717,95	1332544,34	Картометрический метод	2,50	-
1520	466715,83	1332547,25	Картометрический метод	2,50	-

Сведения о местоположении границ объекта					
1521	466712,49	1332544,96	Картометрический метод	2,50	-
1522	466688,03	1332520,25	Картометрический метод	2,50	-
1523	466675,12	1332508,28	Картометрический метод	2,50	-
1524	466671,73	1332512,92	Картометрический метод	2,50	-
1525	466651,42	1332493,85	Картометрический метод	2,50	-
1526	466585,11	1332431,97	Картометрический метод	2,50	-
1527	466572,16	1332420,36	Картометрический метод	2,50	-
1528	466528,25	1332377,59	Картометрический метод	2,50	-
1529	466523,27	1332360,72	Картометрический метод	2,50	-
1530	466505,48	1332344,93	Картометрический метод	2,50	-
1531	466494,21	1332335,01	Картометрический метод	2,50	-
1532	466479,8	1332323,01	Картометрический метод	2,50	-
1533	466476,94	1332320,65	Картометрический метод	2,50	-
1534	466429,26	1332287,17	Картометрический метод	2,50	-
1535	466404,73	1332264,33	Картометрический метод	2,50	-
1536	466364,69	1332236,62	Картометрический метод	2,50	-
1537	466349,34	1332224,2	Картометрический метод	2,50	-
1538	466323,01	1332207,69	Картометрический метод	2,50	-
1539	466309,07	1332192,33	Картометрический метод	2,50	-
1540	466298,18	1332197,43	Картометрический метод	2,50	-
1541	466292,61	1332201,95	Картометрический метод	2,50	-
1542	466271,42	1332181,76	Картометрический метод	2,50	-
1543	466266,41	1332176,82	Картометрический метод	2,50	-
1544	466256,25	1332170,66	Картометрический метод	2,50	-
1545	466234,27	1332153,57	Картометрический метод	2,50	-
1546	466205,54	1332134,62	Картометрический метод	2,50	-
1547	466193,96	1332135,87	Картометрический метод	2,50	-
1548	466110,76	1332220,07	Картометрический метод	2,50	-
1549	466105,51	1332215,08	Картометрический метод	2,50	-
1550	466016,51	1332145,08	Картометрический метод	2,50	-
1551	465968,51	1332106,08	Картометрический метод	2,50	-
1552	465901,51	1332051,08	Картометрический метод	2,50	-
1553	465862,51	1332020,08	Картометрический метод	2,50	-
1554	465844,51	1331961,08	Картометрический метод	2,50	-
1555	465806,51	1331903,08	Картометрический метод	2,50	-
1556	465706,11	1331819,13	Картометрический метод	2,50	-
1557	465636,68	1331775,55	Картометрический метод	2,50	-
1558	465704,6	1331658,52	Картометрический метод	2,50	-
1559	465826,22	1331551,76	Картометрический метод	2,50	-
1560	465866,19	1331531,13	Картометрический метод	2,50	-
1561	465892,9	1331526,49	Картометрический метод	2,50	-
1562	466055,09	1331496,22	Картометрический метод	2,50	-
1563	466332,87	1331450,87	Картометрический метод	2,50	-
1564	466414,9	1331384,71	Картометрический метод	2,50	-
1565	466418,25	1331382,01	Картометрический метод	2,50	-
1566	466600,31	1331545,16	Картометрический метод	2,50	-
1567	466651,41	1331572,97	Картометрический метод	2,50	-
1568	466673,68	1331602,83	Картометрический метод	2,50	-

Сведения о местоположении границ объекта

1569	466689,12	1331628,93	Картометрический метод	2,50	-
1570	466677,36	1331659,35	Картометрический метод	2,50	-
1571	466630,32	1331696,25	Картометрический метод	2,50	-
1572	466619,78	1331719,77	Картометрический метод	2,50	-
1573	466627,89	1331747,34	Картометрический метод	2,50	-
1442	466728,46	1331835,73	Картометрический метод	2,50	-
1574	466324,82	1332178,69	Картометрический метод	2,50	-
1575	466388,15	1332122	Картометрический метод	2,50	-
1576	466414,83	1332151,8	Картометрический метод	2,50	-
1577	466351,49	1332208,49	Картометрический метод	2,50	-
1574	466324,82	1332178,69	Картометрический метод	2,50	-
ЗУЛ(14)					
1578	466260,76	1330923,29	Картометрический метод	2,50	-
1579	466388,04	1331304,28	Картометрический метод	2,50	-
1580	466403,85	1331351,61	Картометрический метод	2,50	-
1581	466414,91	1331384,69	Картометрический метод	2,50	-
1582	466332,87	1331450,87	Картометрический метод	2,50	-
1583	466035,09	1331496,22	Картометрический метод	2,50	-
1584	465892,9	1331526,49	Картометрический метод	2,50	-
1585	465866,19	1331531,13	Картометрический метод	2,50	-
1586	465826,22	1331531,76	Картометрический метод	2,50	-
1587	465704,6	1331658,52	Картометрический метод	2,50	-
1588	465636,65	1331775,6	Картометрический метод	2,50	-
1589	465515,51	1331984,34	Картометрический метод	2,50	-
1590	465504,44	1332003,11	Картометрический метод	2,50	-
1591	465453,41	1331945,53	Картометрический метод	2,50	-
1592	465403,28	1331865,85	Картометрический метод	2,50	-
1593	465364,72	1331791,3	Картометрический метод	2,50	-
1594	465336,45	1331724,47	Картометрический метод	2,50	-
1595	465303,03	1331653,79	Картометрический метод	2,50	-
1596	465272,19	1331592,09	Картометрический метод	2,50	-
1597	465243,11	1331463,78	Картометрический метод	2,50	-
1598	465230,25	1331396,94	Картометрический метод	2,50	-
1599	465230,38	1331344,57	Картометрический метод	2,50	-
1600	465231,6	1331280,48	Картометрический метод	2,50	-
1601	465229,03	1331239,35	Картометрический метод	2,50	-
1602	465204,6	1331155,81	Картометрический метод	2,50	-
1603	465169,88	1331049,14	Картометрический метод	2,50	-
1604	465147,47	1331010,74	Картометрический метод	2,50	-
1605	465163,13	1331005,48	Картометрический метод	2,50	-
1606	465235,74	1331012,79	Картометрический метод	2,50	-
1607	465279,32	1331002,53	Картометрический метод	2,50	-
1608	465296,88	1330983,51	Картометрический метод	2,50	-
1609	465298,31	1330965	Картометрический метод	2,50	-
1610	465279,76	1330952,17	Картометрический метод	2,50	-
1611	465274,08	1330926,52	Картометрический метод	2,50	-
1612	465301,16	1330886,61	Картометрический метод	2,50	-

Сведения о местоположении границ объекта					
1613	465284,06	1330845,3	Картометрический метод	2,50	-
1614	465285,23	1330822,11	Картометрический метод	2,50	-
1615	465302,08	1330795	Картометрический метод	2,50	-
1616	465318,06	1330780,52	Картометрический метод	2,50	-
1617	465324,06	1330763,3	Картометрический метод	2,50	-
1618	465320,79	1330734,65	Картометрический метод	2,50	-
1619	465317,08	1330740,22	Картометрический метод	2,50	-
1620	465306,65	1330733,97	Картометрический метод	2,50	-
1621	465286,94	1330730,29	Картометрический метод	2,50	-
1622	465269,48	1330727,53	Картометрический метод	2,50	-
1623	465265,84	1330725,81	Картометрический метод	2,50	-
1624	465262,55	1330721,39	Картометрический метод	2,50	-
1625	465262,32	1330716,53	Картометрический метод	2,50	-
1626	465264,17	1330714,38	Картометрический метод	2,50	-
1627	465266,76	1330712,79	Картометрический метод	2,50	-
1628	465268,48	1330706,17	Картометрический метод	2,50	-
1629	465267,73	1330696,46	Картометрический метод	2,50	-
1630	465269,43	1330694,03	Картометрический метод	2,50	-
1631	465273,91	1330692,23	Картометрический метод	2,50	-
1632	465284,25	1330691,15	Картометрический метод	2,50	-
1633	465295,75	1330683,92	Картометрический метод	2,50	-
1634	465306,26	1330685,12	Картометрический метод	2,50	-
1635	465315,31	1330681,49	Картометрический метод	2,50	-
1636	465318,38	1330675,81	Картометрический метод	2,50	-
1637	465317,75	1330671,17	Картометрический метод	2,50	-
1638	465316,07	1330667,27	Картометрический метод	2,50	-
1639	465301,44	1330652,33	Картометрический метод	2,50	-
1640	465300,96	1330645,85	Картометрический метод	2,50	-
1641	465296,07	1330640,56	Картометрический метод	2,50	-
1642	465295,67	1330626,81	Картометрический метод	2,50	-
1643	465296,5	1330619,55	Картометрический метод	2,50	-
1644	465298,9	1330611,72	Картометрический метод	2,50	-
1645	465315,21	1330599,96	Картометрический метод	2,50	-
1646	465320,06	1330598,6	Картометрический метод	2,50	-
1647	465315,21	1330584,36	Картометрический метод	2,50	-
1648	465341	1330592,73	Картометрический метод	2,50	-
1649	465401,36	1330594	Картометрический метод	2,50	-
1650	465441,06	1330576,83	Картометрический метод	2,50	-
1651	465452,88	1330556	Картометрический метод	2,50	-
1652	465467,39	1330569,45	Картометрический метод	2,50	-
1653	465475,61	1330576,94	Картометрический метод	2,50	-
1654	465443,72	1330599,52	Картометрический метод	2,50	-
1655	465462,15	1330645,33	Картометрический метод	2,50	-
1656	465449,02	1330655,3	Картометрический метод	2,50	-
1657	465464,12	1330696,7	Картометрический метод	2,50	-
1658	465451,93	1330712,3	Картометрический метод	2,50	-
1659	465460,24	1330755,56	Картометрический метод	2,50	-
1660	465464,1	1330767,54	Картометрический метод	2,50	-

Сведения о местоположении границ объекта					
1661	465465,03	1330770,89	Картометрический метод	2,50	-
1662	465473,02	1330771,73	Картометрический метод	2,50	-
1663	465474,56	1330777,22	Картометрический метод	2,50	-
1664	465467,88	1330780,47	Картометрический метод	2,50	-
1665	465471,08	1330791,68	Картометрический метод	2,50	-
1666	465468,35	1330792,52	Картометрический метод	2,50	-
1667	465474,51	1330812,59	Картометрический метод	2,50	-
1668	465519,7	1330805,73	Картометрический метод	2,50	-
1669	465548,4	1330791,13	Картометрический метод	2,50	-
1670	465554,04	1330805,84	Картометрический метод	2,50	-
1671	465557,95	1330816,41	Картометрический метод	2,50	-
1672	465543,69	1330827,17	Картометрический метод	2,50	-
1673	465522,5	1330834,68	Картометрический метод	2,50	-
1674	465531,11	1330851,73	Картометрический метод	2,50	-
1675	465526,46	1330864,14	Картометрический метод	2,50	-
1676	465509,93	1330863,45	Картометрический метод	2,50	-
1677	465507,42	1330864,6	Картометрический метод	2,50	-
1678	465491,8	1330868,96	Картометрический метод	2,50	-
1679	465421,74	1330866,92	Картометрический метод	2,50	-
1680	465422,9	1330894,99	Картометрический метод	2,50	-
1681	465339,16	1330898,27	Картометрический метод	2,50	-
1682	465333,27	1330915,46	Картометрический метод	2,50	-
1683	465334,18	1330923,56	Картометрический метод	2,50	-
1684	465341,57	1330988,71	Картометрический метод	2,50	-
1685	465425,15	1330949,5	Картометрический метод	2,50	-
1686	465435	1330943,44	Картометрический метод	2,50	-
1687	465476,35	1330936,96	Картометрический метод	2,50	-
1688	465514,71	1330891,35	Картометрический метод	2,50	-
1689	465524,18	1330880,21	Картометрический метод	2,50	-
1690	465548,31	1330876,1	Картометрический метод	2,50	-
1691	465534,99	1330885,01	Картометрический метод	2,50	-
1692	465574,37	1330910,91	Картометрический метод	2,50	-
1693	465583,03	1330914,87	Картометрический метод	2,50	-
1694	465600,01	1330909,36	Картометрический метод	2,50	-
1695	465615,9	1330899,6	Картометрический метод	2,50	-
1696	465642,41	1330897,49	Картометрический метод	2,50	-
1697	465655,92	1330890,14	Картометрический метод	2,50	-
1698	465662,78	1330885,32	Картометрический метод	2,50	-
1699	465678,62	1330900,6	Картометрический метод	2,50	-
1700	465672,44	1330905,5	Картометрический метод	2,50	-
1701	465671,05	1330913,4	Картометрический метод	2,50	-
1702	465670,11	1330918,8	Картометрический метод	2,50	-
1703	465665,37	1330945,96	Картометрический метод	2,50	-
1704	465662,76	1330964,61	Картометрический метод	2,50	-
1705	465661,7	1330978,42	Картометрический метод	2,50	-
1706	465662,07	1331007,95	Картометрический метод	2,50	-
1707	465561,11	1331008,35	Картометрический метод	2,50	-
1708	465530,86	1331011,32	Картометрический метод	2,50	-

Сведения о местоположении границ объекта					
1709	465543,75	1331013,58	Картометрический метод	2,50	-
1710	465527,72	1331019,11	Картометрический метод	2,50	-
1711	465488,83	1331024,02	Картометрический метод	2,50	-
1712	465490,3	1331046,73	Картометрический метод	2,50	-
1713	465476,67	1331044,6	Картометрический метод	2,50	-
1714	465469,19	1331038,47	Картометрический метод	2,50	-
1715	465466,14	1331037,65	Картометрический метод	2,50	-
1716	465459,77	1331039,66	Картометрический метод	2,50	-
1717	465447,19	1331047,62	Картометрический метод	2,50	-
1718	465439,97	1331073,44	Картометрический метод	2,50	-
1719	465444,08	1331089,89	Картометрический метод	2,50	-
1720	465446,97	1331093,13	Картометрический метод	2,50	-
1721	465448,92	1331096,25	Картометрический метод	2,50	-
1722	465466,7	1331098,96	Картометрический метод	2,50	-
1723	465492,32	1331096,25	Картометрический метод	2,50	-
1724	465581,99	1331099,77	Картометрический метод	2,50	-
1725	465580,59	1331128,37	Картометрический метод	2,50	-
1726	465563,44	1331130,8	Картометрический метод	2,50	-
1727	465560,43	1331126,88	Картометрический метод	2,50	-
1728	465513,78	1331131,79	Картометрический метод	2,50	-
1729	465514,53	1331135,85	Картометрический метод	2,50	-
1730	465518,33	1331151,8	Картометрический метод	2,50	-
1731	465497,02	1331155,11	Картометрический метод	2,50	-
1732	465498,31	1331164,89	Картометрический метод	2,50	-
1733	465484,11	1331168,71	Картометрический метод	2,50	-
1734	465485,17	1331172,74	Картометрический метод	2,50	-
1735	465487,7	1331179,34	Картометрический метод	2,50	-
1736	465490,57	1331185,53	Картометрический метод	2,50	-
1737	465498,45	1331202,54	Картометрический метод	2,50	-
1738	465504,34	1331215,48	Картометрический метод	2,50	-
1739	465510,87	1331225,93	Картометрический метод	2,50	-
1740	465527,8	1331271,77	Картометрический метод	2,50	-
1741	465542,54	1331266,45	Картометрический метод	2,50	-
1742	465547,6	1331280,21	Картометрический метод	2,50	-
1743	465563,71	1331281,03	Картометрический метод	2,50	-
1744	465599,65	1331283,61	Картометрический метод	2,50	-
1745	465610,71	1331281,21	Картометрический метод	2,50	-
1746	465617,31	1331278,81	Картометрический метод	2,50	-
1747	465625,28	1331280,48	Картометрический метод	2,50	-
1748	465648,25	1331302,48	Картометрический метод	2,50	-
1749	465605,92	1331353,54	Картометрический метод	2,50	-
1750	465590,46	1331370,75	Картометрический метод	2,50	-
1751	465589,91	1331373,38	Картометрический метод	2,50	-
1752	465596,57	1331383,23	Картометрический метод	2,50	-
1753	465600,21	1331388,61	Картометрический метод	2,50	-
1754	465598,54	1331389,75	Картометрический метод	2,50	-
1755	465616,2	1331420,04	Картометрический метод	2,50	-
1756	465616,83	1331421,15	Картометрический метод	2,50	-

Сведения о местоположении границ объекта					
1757	465635,2	1331444,31	Картометрический метод	2,50	-
1758	465637,84	1331474,15	Картометрический метод	2,50	-
1759	465647,48	1331512,09	Картометрический метод	2,50	-
1760	465655,63	1331513,72	Картометрический метод	2,50	-
1761	465660,73	1331528,66	Картометрический метод	2,50	-
1762	465682,69	1331519,85	Картометрический метод	2,50	-
1763	465703,45	1331529	Картометрический метод	2,50	-
1764	465715,32	1331511,25	Картометрический метод	2,50	-
1765	465740,07	1331524,72	Картометрический метод	2,50	-
1766	465784,09	1331476,93	Картометрический метод	2,50	-
1767	465850,71	1331404,45	Картометрический метод	2,50	-
1768	465813,79	1331397,92	Картометрический метод	2,50	-
1769	465819,1	1331381,87	Картометрический метод	2,50	-
1770	465814,32	1331344,48	Картометрический метод	2,50	-
1771	465800,67	1331262,14	Картометрический метод	2,50	-
1772	465803,32	1331261,38	Картометрический метод	2,50	-
1773	465809,87	1331259,26	Картометрический метод	2,50	-
1774	465856,43	1331262,65	Картометрический метод	2,50	-
1775	465877,26	1331256,01	Картометрический метод	2,50	-
1776	465874,22	1331243,89	Картометрический метод	2,50	-
1777	465872,96	1331239,93	Картометрический метод	2,50	-
1778	465892,88	1331233,42	Картометрический метод	2,50	-
1779	465911,83	1331219,23	Картометрический метод	2,50	-
1780	465914,58	1331184,74	Картометрический метод	2,50	-
1781	465914,04	1331180,33	Картометрический метод	2,50	-
1782	465930,06	1331168,4	Картометрический метод	2,50	-
1783	465967,42	1331148,76	Картометрический метод	2,50	-
1784	465974,53	1331165,29	Картометрический метод	2,50	-
1785	465996,94	1331155,74	Картометрический метод	2,50	-
1786	466004,87	1331153,31	Картометрический метод	2,50	-
1787	466031	1331193,57	Картометрический метод	2,50	-
1788	466045,97	1331184,59	Картометрический метод	2,50	-
1789	466053,62	1331195,48	Картометрический метод	2,50	-
1790	466063,85	1331210,42	Картометрический метод	2,50	-
1791	466085	1331196,35	Картометрический метод	2,50	-
1792	466111,17	1331178,89	Картометрический метод	2,50	-
1793	466124,56	1331170,42	Картометрический метод	2,50	-
1794	466118,17	1331160,45	Картометрический метод	2,50	-
1795	466108,71	1331145,68	Картометрический метод	2,50	-
1796	466090,68	1331117,54	Картометрический метод	2,50	-
1797	466072,15	1331088,62	Картометрический метод	2,50	-
1798	466054,61	1331061,25	Картометрический метод	2,50	-
1799	466090,3	1331032,59	Картометрический метод	2,50	-
1800	466176,42	1330962,86	Картометрический метод	2,50	-
1801	466163,14	1330945,07	Картометрический метод	2,50	-
1802	466160,75	1330941,87	Картометрический метод	2,50	-
1803	466231,06	1330881,35	Картометрический метод	2,50	-
1804	466235,03	1330885,81	Картометрический метод	2,50	-

Сведения о местоположении границ объекта					
1805	466248,51	1330900,11	Картометрический метод	2,50	-
1806	466256,92	1330909,09	Картометрический метод	2,50	-
1578	466260,76	1330923,29	Картометрический метод	2,50	-
1807	466159,55	1331331,91	Картометрический метод	2,50	-
1808	466106,02	1331354,3	Картометрический метод	2,50	-
1809	466088	1331356,64	Картометрический метод	2,50	-
1810	466076,05	1331350,89	Картометрический метод	2,50	-
1811	466051,66	1331345,86	Картометрический метод	2,50	-
1812	466047,49	1331339,86	Картометрический метод	2,50	-
1813	466091,72	1331305,43	Картометрический метод	2,50	-
1814	466132,66	1331290,48	Картометрический метод	2,50	-
1815	466137,36	1331288,77	Картометрический метод	2,50	-
1807	466159,55	1331331,91	Картометрический метод	2,50	-
ЗУ1(15)					
1816	466075,22	1331015,5	Картометрический метод	2,50	-
1817	466071,41	1331019,73	Картометрический метод	2,50	-
1818	466066,19	1331030,1	Картометрический метод	2,50	-
1819	466066,8	1331030,4	Картометрический метод	2,50	-
1820	466066,67	1331030,67	Картометрический метод	2,50	-
1821	466065,94	1331030,32	Картометрический метод	2,50	-
1822	466059,96	1331035,57	Картометрический метод	2,50	-
1823	466025,14	1331058,99	Картометрический метод	2,50	-
1824	465998,53	1331002,56	Картометрический метод	2,50	-
1825	465993,1	1330991,04	Картометрический метод	2,50	-
1826	465988,36	1330980,52	Картометрический метод	2,50	-
1827	465948,65	1330954,58	Картометрический метод	2,50	-
1828	465902,37	1330982,98	Картометрический метод	2,50	-
1829	465826,53	1330890,81	Картометрический метод	2,50	-
1830	465803,3	1330881,19	Картометрический метод	2,50	-
1831	465708,08	1330775,35	Картометрический метод	2,50	-
1832	465668,59	1330712,98	Картометрический метод	2,50	-
1833	465617,99	1330616,26	Картометрический метод	2,50	-
1834	465570,11	1330516,04	Картометрический метод	2,50	-
1835	465593,59	1330506,06	Картометрический метод	2,50	-
1836	465617,3	1330493,81	Картометрический метод	2,50	-
1837	465631,85	1330517,29	Картометрический метод	2,50	-
1838	465755,75	1330694,03	Картометрический метод	2,50	-
1839	465968,43	1330917,53	Картометрический метод	2,50	-
1840	465977,3	1330929,69	Картометрический метод	2,50	-
1841	466048,82	1330984,69	Картометрический метод	2,50	-
1816	466075,22	1331015,5	Картометрический метод	2,50	-
ЗУ1(16)					
1842	465147,47	1331010,74	Картометрический метод	2,50	-
1843	465163,13	1331005,48	Картометрический метод	2,50	-
1844	465235,74	1331012,79	Картометрический метод	2,50	-
1845	465279,31	1331002,53	Картометрический метод	2,50	-
1846	465296,87	1330983,51	Картометрический метод	2,50	-

Сведения о местоположении границ объекта					
1847	465298,29	1330964,99	Картометрический метод	2,50	-
1848	465279,76	1330952,17	Картометрический метод	2,50	-
1849	465274,05	1330926,52	Картометрический метод	2,50	-
1850	465301,13	1330886,53	Картометрический метод	2,50	-
1851	465284,06	1330845,3	Картометрический метод	2,50	-
1852	465285,18	1330822,17	Картометрический метод	2,50	-
1853	465302,08	1330795	Картометрический метод	2,50	-
1854	465318,06	1330780,52	Картометрический метод	2,50	-
1855	465324,06	1330763,3	Картометрический метод	2,50	-
1856	465320,78	1330754,65	Картометрический метод	2,50	-
1857	465317,07	1330740,21	Картометрический метод	2,50	-
1858	465306,64	1330733,97	Картометрический метод	2,50	-
1859	465286,94	1330730,29	Картометрический метод	2,50	-
1860	465269,48	1330727,53	Картометрический метод	2,50	-
1861	465265,84	1330725,81	Картометрический метод	2,50	-
1862	465262,55	1330721,39	Картометрический метод	2,50	-
1863	465262,32	1330716,53	Картометрический метод	2,50	-
1864	465264,17	1330714,38	Картометрический метод	2,50	-
1865	465266,76	1330712,79	Картометрический метод	2,50	-
1866	465268,48	1330706,17	Картометрический метод	2,50	-
1867	465267,73	1330696,46	Картометрический метод	2,50	-
1868	465269,48	1330694,01	Картометрический метод	2,50	-
1869	465273,91	1330692,23	Картометрический метод	2,50	-
1870	465284,25	1330691,15	Картометрический метод	2,50	-
1871	465295,75	1330683,92	Картометрический метод	2,50	-
1872	465306,26	1330685,12	Картометрический метод	2,50	-
1873	465315,31	1330681,49	Картометрический метод	2,50	-
1874	465318,38	1330675,81	Картометрический метод	2,50	-
1875	465317,75	1330671,17	Картометрический метод	2,50	-
1876	465316,07	1330667,27	Картометрический метод	2,50	-
1877	465301,44	1330652,33	Картометрический метод	2,50	-
1878	465300,96	1330645,85	Картометрический метод	2,50	-
1879	465296,07	1330640,56	Картометрический метод	2,50	-
1880	465295,67	1330626,81	Картометрический метод	2,50	-
1881	465296,5	1330619,55	Картометрический метод	2,50	-
1882	465298,9	1330611,72	Картометрический метод	2,50	-
1883	465315,21	1330599,96	Картометрический метод	2,50	-
1884	465320,06	1330598,6	Картометрический метод	2,50	-
1885	465315,21	1330584,36	Картометрический метод	2,50	-
1886	465341	1330592,73	Картометрический метод	2,50	-
1887	465401,35	1330594	Картометрический метод	2,50	-
1888	465441,05	1330576,83	Картометрический метод	2,50	-
1889	465452,88	1330556	Картометрический метод	2,50	-
1890	465454,65	1330554,64	Картометрический метод	2,50	-
1891	465466,17	1330548,78	Картометрический метод	2,50	-
1892	465316,49	1330529,54	Картометрический метод	2,50	-
1893	465570,11	1330516,04	Картометрический метод	2,50	-
1894	465593,59	1330506,06	Картометрический метод	2,50	-

Сведения о местоположении границ объекта

1895	465617,3	1330493,81	Картометрический метод	2,50	-
1896	465665,01	1330446,74	Картометрический метод	2,50	-
1897	465710,41	1330404,17	Картометрический метод	2,50	-
1898	465725,49	1330392,96	Картометрический метод	2,50	-
1899	465741,92	1330382,63	Картометрический метод	2,50	-
1900	465754,25	1330378,37	Картометрический метод	2,50	-
1901	465777,12	1330379,39	Картометрический метод	2,50	-
1902	465796,09	1330386,84	Картометрический метод	2,50	-
1903	465835,07	1330417,07	Картометрический метод	2,50	-
1904	465869,36	1330440,74	Картометрический метод	2,50	-
1905	465914,79	1330443,48	Картометрический метод	2,50	-
1906	465951,64	1330448,64	Картометрический метод	2,50	-
1907	466007,83	1330484,63	Картометрический метод	2,50	-
1908	466036,83	1330506,72	Картометрический метод	2,50	-
1909	466057,01	1330504,09	Картометрический метод	2,50	-
1910	466081,42	1330494,32	Картометрический метод	2,50	-
1911	466113,27	1330469,76	Картометрический метод	2,50	-
1912	466137,78	1330442,83	Картометрический метод	2,50	-
1913	466158,88	1330408,28	Картометрический метод	2,50	-
1914	466190,34	1330377,52	Картометрический метод	2,50	-
1915	466203,43	1330370,79	Картометрический метод	2,50	-
1916	466218,02	1330367,76	Картометрический метод	2,50	-
1917	466269,07	1330381,18	Картометрический метод	2,50	-
1918	466293,08	1330355,46	Картометрический метод	2,50	-
1919	466302,55	1330350,27	Картометрический метод	2,50	-
1920	466351,78	1330353,19	Картометрический метод	2,50	-
1921	466400,1	1330333,61	Картометрический метод	2,50	-
1922	466425,5	1330337,83	Картометрический метод	2,50	-
1923	466489,62	1330359,45	Картометрический метод	2,50	-
1924	466498,92	1330361,16	Картометрический метод	2,50	-
1925	466507,82	1330352,65	Картометрический метод	2,50	-
1926	466527	1330299,96	Картометрический метод	2,50	-
1927	466540,42	1330259,33	Картометрический метод	2,50	-
1928	466543,84	1330242,21	Картометрический метод	2,50	-
1929	466550,42	1330244,16	Картометрический метод	2,50	-
1930	466547,96	1330236,36	Картометрический метод	2,50	-
1931	466543,72	1330204,26	Картометрический метод	2,50	-
1932	466542,15	1330204,55	Картометрический метод	2,50	-
1933	466536,14	1330208,29	Картометрический метод	2,50	-
1934	466521,7	1330203,35	Картометрический метод	2,50	-
1935	466495,85	1330182,8	Картометрический метод	2,50	-
1936	466482,75	1330150,16	Картометрический метод	2,50	-
1937	466478,49	1330135,89	Картометрический метод	2,50	-
1938	466472,22	1330126,72	Картометрический метод	2,50	-
1939	466461,97	1330123,05	Картометрический метод	2,50	-
1940	466429,34	1330128,21	Картометрический метод	2,50	-
1941	466412,13	1330127,24	Картометрический метод	2,50	-
1942	466399,88	1330119,18	Картометрический метод	2,50	-

Сведения о местоположении границ объекта					
1943	466381,63	1330094,02	Картометрический метод	2,50	-
1944	466371,46	1330086,71	Картометрический метод	2,50	-
1945	466344,22	1330052,94	Картометрический метод	2,50	-
1946	466334,94	1330034,51	Картометрический метод	2,50	-
1947	466334,29	1330016,31	Картометрический метод	2,50	-
1948	466326,67	1330009,72	Картометрический метод	2,50	-
1949	466282,29	1330011,5	Картометрический метод	2,50	-
1950	466235,95	1330004,5	Картометрический метод	2,50	-
1951	466207,35	1329993,51	Картометрический метод	2,50	-
1952	466127,17	1329895,71	Картометрический метод	2,50	-
1953	466118,4	1329892,01	Картометрический метод	2,50	-
1954	466058,16	1329924,67	Картометрический метод	2,50	-
1955	466043,77	1329928,14	Картометрический метод	2,50	-
1956	466015,02	1329905,18	Картометрический метод	2,50	-
1957	465986,41	1329861,02	Картометрический метод	2,50	-
1958	465957,89	1329810,98	Картометрический метод	2,50	-
1959	465945,46	1329794,03	Картометрический метод	2,50	-
1960	465949,81	1329790,92	Картометрический метод	2,50	-
1961	465942,4	1329780,53	Картометрический метод	2,50	-
1962	466178,74	1329623,65	Картометрический метод	2,50	-
1963	466154,81	1329592,2	Картометрический метод	2,50	-
1964	466112,65	1329534,41	Картометрический метод	2,50	-
1965	466058,58	1329462,71	Картометрический метод	2,50	-
1966	466000,07	1329384,92	Картометрический метод	2,50	-
1967	465937,24	1329304,03	Картометрический метод	2,50	-
1968	465894,17	1329248,42	Картометрический метод	2,50	-
1969	465833,36	1329175,06	Картометрический метод	2,50	-
1970	465800,05	1329126,55	Картометрический метод	2,50	-
1971	465782,31	1329138,74	Картометрический метод	2,50	-
1972	465732,87	1329151,36	Картометрический метод	2,50	-
1973	465729,85	1329137,47	Картометрический метод	2,50	-
1974	465585,99	1329176,24	Картометрический метод	2,50	-
1975	465588,38	1329188,25	Картометрический метод	2,50	-
1976	465607,28	1329283,03	Картометрический метод	2,50	-
1977	465592,6	1329282,76	Картометрический метод	2,50	-
1978	465589,79	1329278,49	Картометрический метод	2,50	-
1979	465568,01	1329230,16	Картометрический метод	2,50	-
1980	465560,29	1329246,34	Картометрический метод	2,50	-
1981	465550,63	1329260,68	Картометрический метод	2,50	-
1982	465526,4	1329266,31	Картометрический метод	2,50	-
1983	465522,97	1329275,06	Картометрический метод	2,50	-
1984	465517,62	1329285,75	Картометрический метод	2,50	-
1985	465513,67	1329298,8	Картометрический метод	2,50	-
1986	465476,27	1329294,21	Картометрический метод	2,50	-
1987	465476,84	1329280,48	Картометрический метод	2,50	-
1988	465474,94	1329251,03	Картометрический метод	2,50	-
1989	465441,16	1329252,97	Картометрический метод	2,50	-
1990	465441,22	1329255,31	Картометрический метод	2,50	-

Сведения о местоположении границ объекта					
1991	465442,13	1329288,34	Картометрический метод	2,50	-
1992	465355,68	1329303,15	Картометрический метод	2,50	-
1993	465363,46	1329367,56	Картометрический метод	2,50	-
1994	465366,8	1329367,14	Картометрический метод	2,50	-
1995	465366,01	1329373,78	Картометрический метод	2,50	-
1996	465367,87	1329387,26	Картометрический метод	2,50	-
1997	465367,04	1329397,62	Картометрический метод	2,50	-
1998	465348,63	1329414,54	Картометрический метод	2,50	-
1999	465350,61	1329425,78	Картометрический метод	2,50	-
2000	465359,13	1329466,29	Картометрический метод	2,50	-
2001	465357,3	1329466,28	Картометрический метод	2,50	-
2002	465356,29	1329470,01	Картометрический метод	2,50	-
2003	465357,08	1329476,06	Картометрический метод	2,50	-
2004	465321,42	1329484,2	Картометрический метод	2,50	-
2005	465325,46	1329513,02	Картометрический метод	2,50	-
2006	465312,7	1329519,82	Картометрический метод	2,50	-
2007	465299,03	1329529,34	Картометрический метод	2,50	-
2008	465244,35	1329531,14	Картометрический метод	2,50	-
2009	465239,42	1329549,35	Картометрический метод	2,50	-
2010	465234,1	1329550,44	Картометрический метод	2,50	-
2011	465242,05	1329599,62	Картометрический метод	2,50	-
2012	465236,55	1329606,49	Картометрический метод	2,50	-
2013	465239,93	1329628,78	Картометрический метод	2,50	-
2014	465244,52	1329627,77	Картометрический метод	2,50	-
2015	465245,61	1329634,82	Картометрический метод	2,50	-
2016	465257,68	1329675,86	Картометрический метод	2,50	-
2017	465260,37	1329701,64	Картометрический метод	2,50	-
2018	465264,02	1329723,08	Картометрический метод	2,50	-
2019	465255,24	1329724,62	Картометрический метод	2,50	-
2020	465255,09	1329734,81	Картометрический метод	2,50	-
2021	465254,31	1329746,31	Картометрический метод	2,50	-
2022	465250,48	1329746,5	Картометрический метод	2,50	-
2023	465243,4	1329747,66	Картометрический метод	2,50	-
2024	465237,09	1329750,9	Картометрический метод	2,50	-
2025	465234,72	1329751,53	Картометрический метод	2,50	-
2026	465238,49	1329770,85	Картометрический метод	2,50	-
2027	465240,74	1329771,51	Картометрический метод	2,50	-
2028	465243,47	1329792,18	Картометрический метод	2,50	-
2029	465244,8	1329803,78	Картометрический метод	2,50	-
2030	465248,73	1329848,19	Картометрический метод	2,50	-
2031	465246,1	1329854,72	Картометрический метод	2,50	-
2032	465234,29	1329857,99	Картометрический метод	2,50	-
2033	465232,97	1329869,09	Картометрический метод	2,50	-
2034	465213,29	1329871,04	Картометрический метод	2,50	-
2035	465219,69	1329880	Картометрический метод	2,50	-
2036	465241,21	1329905,27	Картометрический метод	2,50	-
2037	465243,45	1329929,83	Картометрический метод	2,50	-
2038	465232,93	1329964,44	Картометрический метод	2,50	-

Сведения о местоположении границ объекта					
2039	465235,25	1329997,11	Картометрический метод	2,50	-
2040	465233,26	1330014,41	Картометрический метод	2,50	-
2041	465230,91	1330034,86	Картометрический метод	2,50	-
2042	465212,66	1330030,18	Картометрический метод	2,50	-
2043	465209,63	1330037,34	Картометрический метод	2,50	-
2044	465214,55	1330049,26	Картометрический метод	2,50	-
2045	465215,91	1330101,42	Картометрический метод	2,50	-
2046	465212,26	1330104,14	Картометрический метод	2,50	-
2047	465219,86	1330132,45	Картометрический метод	2,50	-
2048	465223,03	1330154,54	Картометрический метод	2,50	-
2049	465223,82	1330191,59	Картометрический метод	2,50	-
2050	465223,02	1330197,54	Картометрический метод	2,50	-
2051	465201,09	1330193,67	Картометрический метод	2,50	-
2052	465195,72	1330192,14	Картометрический метод	2,50	-
2053	465177,84	1330186,8	Картометрический метод	2,50	-
2054	465154,6	1330179,82	Картометрический метод	2,50	-
2055	465150,01	1330176,92	Картометрический метод	2,50	-
2056	465143,43	1330173,33	Картометрический метод	2,50	-
2057	465117,24	1330161,1	Картометрический метод	2,50	-
2058	465093,13	1330117,81	Картометрический метод	2,50	-
2059	465070,37	1330120,78	Картометрический метод	2,50	-
2060	465061,18	1330115,46	Картометрический метод	2,50	-
2061	465057,34	1330115,31	Картометрический метод	2,50	-
2062	465046,68	1330066,58	Картометрический метод	2,50	-
2063	465021,02	1330077,47	Картометрический метод	2,50	-
2064	465015,53	1330085,84	Картометрический метод	2,50	-
2065	465040,92	1330120,26	Картометрический метод	2,50	-
2066	465070,96	1330179,58	Картометрический метод	2,50	-
2067	465086,78	1330174,6	Картометрический метод	2,50	-
2068	465114,73	1330203,21	Картометрический метод	2,50	-
2069	465123,82	1330223,81	Картометрический метод	2,50	-
2070	465133,55	1330238,81	Картометрический метод	2,50	-
2071	465130,69	1330240,17	Картометрический метод	2,50	-
2072	465135,12	1330248,17	Картометрический метод	2,50	-
2073	465143,87	1330264,22	Картометрический метод	2,50	-
2074	465163,47	1330253,11	Картометрический метод	2,50	-
2075	465171,04	1330270,32	Картометрический метод	2,50	-
2076	465180,3	1330284,84	Картометрический метод	2,50	-
2077	465184,72	1330295,41	Картометрический метод	2,50	-
2078	465189,71	1330311,9	Картометрический метод	2,50	-
2079	465196,53	1330326,11	Картометрический метод	2,50	-
2080	465207,2	1330352,75	Картометрический метод	2,50	-
2081	465225,88	1330361,93	Картометрический метод	2,50	-
2082	465234,53	1330360,89	Картометрический метод	2,50	-
2083	465242,73	1330370,14	Картометрический метод	2,50	-
2084	465250,92	1330383,2	Картометрический метод	2,50	-
2085	465255,84	1330405,52	Картометрический метод	2,50	-
2086	465251,19	1330419,05	Картометрический метод	2,50	-

Сведения о местоположении границ объекта					
2087	465263,66	1330441,44	Картометрический метод	2,50	-
2088	465261,36	1330515,37	Картометрический метод	2,50	-
2089	465242,31	1330525,69	Картометрический метод	2,50	-
2090	465244,14	1330535,34	Картометрический метод	2,50	-
2091	465234,64	1330536,26	Картометрический метод	2,50	-
2092	465215,6	1330567,64	Картометрический метод	2,50	-
2093	465223,3	1330589,92	Картометрический метод	2,50	-
2094	465231,69	1330587,19	Картометрический метод	2,50	-
2095	465238,13	1330606,71	Картометрический метод	2,50	-
2096	465234,45	1330606,65	Картометрический метод	2,50	-
2097	465209,33	1330616,62	Картометрический метод	2,50	-
2098	465215,54	1330694,21	Картометрический метод	2,50	-
2099	465168,1	1330720,13	Картометрический метод	2,50	-
2100	465168,81	1330722,52	Картометрический метод	2,50	-
2101	465167,22	1330723,25	Картометрический метод	2,50	-
2102	465156,89	1330727,17	Картометрический метод	2,50	-
2103	465158,22	1330728,52	Картометрический метод	2,50	-
2104	465155,29	1330730,42	Картометрический метод	2,50	-
2105	465138,42	1330706,37	Картометрический метод	2,50	-
2106	465132,38	1330711,24	Картометрический метод	2,50	-
2107	465123,36	1330709,33	Картометрический метод	2,50	-
2108	465116,07	1330705,13	Картометрический метод	2,50	-
2109	465098,78	1330701,42	Картометрический метод	2,50	-
2110	465092,95	1330683,83	Картометрический метод	2,50	-
2111	465085,69	1330683,16	Картометрический метод	2,50	-
2112	465076,71	1330685	Картометрический метод	2,50	-
2113	465067,29	1330685,68	Картометрический метод	2,50	-
2114	465051,58	1330682,55	Картометрический метод	2,50	-
2115	465046,26	1330672,3	Картометрический метод	2,50	-
2116	465046,5	1330650,08	Картометрический метод	2,50	-
2117	465028,09	1330656,63	Картометрический метод	2,50	-
2118	465026,39	1330645,71	Картометрический метод	2,50	-
2119	465042,82	1330639,72	Картометрический метод	2,50	-
2120	465044,07	1330639,44	Картометрический метод	2,50	-
2121	465041,26	1330629,06	Картометрический метод	2,50	-
2122	465036,51	1330610,06	Картометрический метод	2,50	-
2123	465048,17	1330605,66	Картометрический метод	2,50	-
2124	465046,15	1330591,83	Картометрический метод	2,50	-
2125	465041,92	1330565,11	Картометрический метод	2,50	-
2126	465033,84	1330568,12	Картометрический метод	2,50	-
2127	465031,03	1330569,56	Картометрический метод	2,50	-
2128	465028,26	1330571,49	Картометрический метод	2,50	-
2129	465022,37	1330575,9	Картометрический метод	2,50	-
2130	465016,63	1330574,01	Картометрический метод	2,50	-
2131	465002,01	1330564,96	Картометрический метод	2,50	-
2132	464975,75	1330531,14	Картометрический метод	2,50	-
2133	464944,01	1330544,65	Картометрический метод	2,50	-
2134	464932,97	1330517,37	Картометрический метод	2,50	-

Сведения о местоположении границ объекта					
2135	464924,07	1330488,38	Картометрический метод	2,50	-
2136	464906,77	1330453,76	Картометрический метод	2,50	-
2137	464916,74	1330494,85	Картометрический метод	2,50	-
2138	464921,12	1330509,63	Картометрический метод	2,50	-
2139	464931,09	1330568,17	Картометрический метод	2,50	-
2140	464973,75	1330534,27	Картометрический метод	2,50	-
2141	464982,49	1330572,89	Картометрический метод	2,50	-
2142	464987,56	1330573,6	Картометрический метод	2,50	-
2143	465004,88	1330608,13	Картометрический метод	2,50	-
2144	465006,13	1330632,44	Картометрический метод	2,50	-
2145	465006,13	1330646,29	Картометрический метод	2,50	-
2146	464982,83	1330650,98	Картометрический метод	2,50	-
2147	464983,63	1330664,03	Картометрический метод	2,50	-
2148	464970,3	1330668,76	Картометрический метод	2,50	-
2149	465010,74	1330733,99	Картометрический метод	2,50	-
2150	465026,88	1330741,06	Картометрический метод	2,50	-
2151	465031,12	1330736,31	Картометрический метод	2,50	-
2152	465035,97	1330731,2	Картометрический метод	2,50	-
2153	465049,81	1330745,32	Картометрический метод	2,50	-
2154	465050,26	1330748,23	Картометрический метод	2,50	-
2155	465055	1330751,78	Картометрический метод	2,50	-
2156	465052,45	1330756,59	Картометрический метод	2,50	-
2157	465063,15	1330765,75	Картометрический метод	2,50	-
2158	465066,53	1330765,47	Картометрический метод	2,50	-
2159	465069,22	1330766,59	Картометрический метод	2,50	-
2160	465075,22	1330774,62	Картометрический метод	2,50	-
2161	465080,2	1330782,14	Картометрический метод	2,50	-
2162	465083,26	1330787,93	Картометрический метод	2,50	-
2163	465084,16	1330791,31	Картометрический метод	2,50	-
2164	465090,49	1330800,43	Картометрический метод	2,50	-
2165	465094,25	1330808,52	Картометрический метод	2,50	-
2166	465091,23	1330819,99	Картометрический метод	2,50	-
2167	465085,29	1330823,21	Картометрический метод	2,50	-
2168	465082,33	1330823,43	Картометрический метод	2,50	-
2169	465071,27	1330822,79	Картометрический метод	2,50	-
2170	465054,9	1330814,03	Картометрический метод	2,50	-
2171	465018,46	1330791,56	Картометрический метод	2,50	-
2172	465001,94	1330779,37	Картометрический метод	2,50	-
2173	464980,82	1330759,97	Картометрический метод	2,50	-
2174	464920,87	1330710,1	Картометрический метод	2,50	-
2175	464925,1	1330705,47	Картометрический метод	2,50	-
2176	464912,32	1330694,12	Картометрический метод	2,50	-
2177	464905,82	1330679,57	Картометрический метод	2,50	-
2178	464891,72	1330648,43	Картометрический метод	2,50	-
2179	464882,87	1330648,44	Картометрический метод	2,50	-
2180	464873,41	1330646,89	Картометрический метод	2,50	-
2181	464846,48	1330637,5	Картометрический метод	2,50	-
2182	464850,33	1330626,39	Картометрический метод	2,50	-

Сведения о местоположении границ объекта					
2183	464853,27	1330621,92	Картометрический метод	2,50	-
2184	464874,37	1330592,52	Картометрический метод	2,50	-
2185	464872,62	1330592,36	Картометрический метод	2,50	-
2186	464865,74	1330596,88	Картометрический метод	2,50	-
2187	464855,12	1330589,68	Картометрический метод	2,50	-
2188	464839,72	1330563,52	Картометрический метод	2,50	-
2189	464838,15	1330560,85	Картометрический метод	2,50	-
2190	464836,66	1330557,98	Картометрический метод	2,50	-
2191	464835,28	1330555,33	Картометрический метод	2,50	-
2192	464836,11	1330547,3	Картометрический метод	2,50	-
2193	464831,24	1330535,89	Картометрический метод	2,50	-
2194	464832,73	1330533,45	Картометрический метод	2,50	-
2195	464840,82	1330527,79	Картометрический метод	2,50	-
2196	464840,48	1330526,52	Картометрический метод	2,50	-
2197	464836,96	1330518,47	Картометрический метод	2,50	-
2198	464827,7	1330501,26	Картометрический метод	2,50	-
2199	464815,72	1330471,73	Картометрический метод	2,50	-
2200	464824,54	1330467,62	Картометрический метод	2,50	-
2201	464837,62	1330462,46	Картометрический метод	2,50	-
2202	464868,27	1330489,21	Картометрический метод	2,50	-
2203	464872,19	1330498,05	Картометрический метод	2,50	-
2204	464876,04	1330503,76	Картометрический метод	2,50	-
2205	464885,23	1330498,22	Картометрический метод	2,50	-
2206	464908,5	1330512,11	Картометрический метод	2,50	-
2207	464913,55	1330525,19	Картометрический метод	2,50	-
2208	464909,31	1330503,54	Картометрический метод	2,50	-
2209	464904,15	1330486,14	Картометрический метод	2,50	-
2210	464901,52	1330488,49	Картометрический метод	2,50	-
2211	464878,9	1330466,39	Картометрический метод	2,50	-
2212	464870,1	1330448,42	Картометрический метод	2,50	-
2213	464868,37	1330431,78	Картометрический метод	2,50	-
2214	464869,02	1330422,47	Картометрический метод	2,50	-
2215	464870,15	1330416,64	Картометрический метод	2,50	-
2216	464872,22	1330411,08	Картометрический метод	2,50	-
2217	464876,46	1330403,34	Картометрический метод	2,50	-
2218	464876,47	1330391,32	Картометрический метод	2,50	-
2219	464869,88	1330382,21	Картометрический метод	2,50	-
2220	464872,92	1330369,79	Картометрический метод	2,50	-
2221	464889,8	1330370,31	Картометрический метод	2,50	-
2222	464896,88	1330367,88	Картометрический метод	2,50	-
2223	464910,5	1330383,33	Картометрический метод	2,50	-
2224	464924,96	1330390,48	Картометрический метод	2,50	-
2225	464932,17	1330391,86	Картометрический метод	2,50	-
2226	464937,35	1330389,2	Картометрический метод	2,50	-
2227	464941,84	1330384,38	Картометрический метод	2,50	-
2228	464944,3	1330377,97	Картометрический метод	2,50	-
2229	464944,1	1330370,92	Картометрический метод	2,50	-
2230	464942,93	1330360,66	Картометрический метод	2,50	-

Сведения о местоположении границ объекта					
2231	464942,31	1330333,25	Картометрический метод	2,50	-
2232	464940,36	1330338,3	Картометрический метод	2,50	-
2233	464933,09	1330313,16	Картометрический метод	2,50	-
2234	464923,99	1330296,59	Картометрический метод	2,50	-
2235	464904,24	1330269,61	Картометрический метод	2,50	-
2236	464890,49	1330248,86	Картометрический метод	2,50	-
2237	464891,08	1330252,79	Картометрический метод	2,50	-
2238	464891,22	1330267,63	Картометрический метод	2,50	-
2239	464892,59	1330283,96	Картометрический метод	2,50	-
2240	464890,21	1330284,76	Картометрический метод	2,50	-
2241	464887,15	1330287,93	Картометрический метод	2,50	-
2242	464880,53	1330289,59	Картометрический метод	2,50	-
2243	464882,31	1330298,39	Картометрический метод	2,50	-
2244	464883,65	1330311,42	Картометрический метод	2,50	-
2245	464869,82	1330318,79	Картометрический метод	2,50	-
2246	464864,5	1330327,5	Картометрический метод	2,50	-
2247	464867,23	1330344,47	Картометрический метод	2,50	-
2248	464824,24	1330367,84	Картометрический метод	2,50	-
2249	464821,97	1330332,82	Картометрический метод	2,50	-
2250	464820,98	1330325,06	Картометрический метод	2,50	-
2251	464820,11	1330282,23	Картометрический метод	2,50	-
2252	464812,42	1330271,38	Картометрический метод	2,50	-
2253	464808,27	1330264,6	Картометрический метод	2,50	-
2254	464806,5	1330259,75	Картометрический метод	2,50	-
2255	464813,17	1330243,95	Картометрический метод	2,50	-
2256	464813,99	1330230,76	Картометрический метод	2,50	-
2257	464815,33	1330218,66	Картометрический метод	2,50	-
2258	464820,77	1330215,18	Картометрический метод	2,50	-
2259	464835,08	1330204,87	Картометрический метод	2,50	-
2260	464830,02	1330197,26	Картометрический метод	2,50	-
2261	464821,2	1330199,87	Картометрический метод	2,50	-
2262	464811,76	1330174,89	Картометрический метод	2,50	-
2263	464806,99	1330151,08	Картометрический метод	2,50	-
2264	464811,35	1330145,7	Картометрический метод	2,50	-
2265	464808,23	1330131,07	Картометрический метод	2,50	-
2266	464811,45	1330106,47	Картометрический метод	2,50	-
2267	464776,44	1330118,38	Картометрический метод	2,50	-
2268	464771,73	1330098,55	Картометрический метод	2,50	-
2269	464791,35	1330077,95	Картометрический метод	2,50	-
2270	464752,51	1330074,37	Картометрический метод	2,50	-
2271	464754,89	1330090,43	Картометрический метод	2,50	-
2272	464738,9	1330112,02	Картометрический метод	2,50	-
2273	464756,77	1330114,4	Картометрический метод	2,50	-
2274	464759,7	1330134,97	Картометрический метод	2,50	-
2275	464764,35	1330165,82	Картометрический метод	2,50	-
2276	464772,61	1330204	Картометрический метод	2,50	-
2277	464782,52	1330248,98	Картометрический метод	2,50	-
2278	464790,49	1330275,52	Картометрический метод	2,50	-

Сведения о местоположении границ объекта					
2279	464795,64	1330303,58	Картометрический метод	2,50	-
2280	464779,77	1330312,67	Картометрический метод	2,50	-
2281	464740,46	1330331,72	Картометрический метод	2,50	-
2282	464738,42	1330300,91	Картометрический метод	2,50	-
2283	464718,5	1330305,19	Картометрический метод	2,50	-
2284	464710,68	1330280,47	Картометрический метод	2,50	-
2285	464727,66	1330273,41	Картометрический метод	2,50	-
2286	464735,24	1330268,42	Картометрический метод	2,50	-
2287	464753,7	1330260,78	Картометрический метод	2,50	-
2288	464740,99	1330214,8	Картометрический метод	2,50	-
2289	464721,12	1330221,59	Картометрический метод	2,50	-
2290	464718,2	1330213,38	Картометрический метод	2,50	-
2291	464709,27	1330182,08	Картометрический метод	2,50	-
2292	464706,77	1330143,3	Картометрический метод	2,50	-
2293	464672,81	1330147,33	Картометрический метод	2,50	-
2294	464663,94	1330139,07	Картометрический метод	2,50	-
2295	464651,82	1330124,91	Картометрический метод	2,50	-
2296	464579,13	1330157,37	Картометрический метод	2,50	-
2297	464565,76	1330123,93	Картометрический метод	2,50	-
2298	464551,3	1330090,21	Картометрический метод	2,50	-
2299	464579,49	1330067,91	Картометрический метод	2,50	-
2300	464595,32	1330061,2	Картометрический метод	2,50	-
2301	464637,4	1330043,37	Картометрический метод	2,50	-
2302	464651,02	1330047,78	Картометрический метод	2,50	-
2303	464660,74	1330047,72	Картометрический метод	2,50	-
2304	464661,35	1330065,57	Картометрический метод	2,50	-
2305	464665,28	1330016,74	Картометрический метод	2,50	-
2306	464669,43	1329934,03	Картометрический метод	2,50	-
2307	464671,92	1329919,64	Картометрический метод	2,50	-
2308	464666,5	1329886,66	Картометрический метод	2,50	-
2309	464665,26	1329879,61	Картометрический метод	2,50	-
2310	464659,2	1329881,69	Картометрический метод	2,50	-
2311	464648,29	1329850,53	Картометрический метод	2,50	-
2312	464634,4	1329837,01	Картометрический метод	2,50	-
2313	464632,6	1329833,05	Картометрический метод	2,50	-
2314	464626,33	1329793,91	Картометрический метод	2,50	-
2315	464606,84	1329754,66	Картометрический метод	2,50	-
2316	464605,78	1329752,53	Картометрический метод	2,50	-
2317	464603,31	1329743,43	Картометрический метод	2,50	-
2318	464596,86	1329716,08	Картометрический метод	2,50	-
2319	464591,14	1329690,08	Картометрический метод	2,50	-
2320	464595,66	1329680,44	Картометрический метод	2,50	-
2321	464598,78	1329675,06	Картометрический метод	2,50	-
2322	464606,61	1329665,1	Картометрический метод	2,50	-
2323	464598,96	1329650,38	Картометрический метод	2,50	-
2324	464595,35	1329641,56	Картометрический метод	2,50	-
2325	464590,6	1329642,91	Картометрический метод	2,50	-
2326	464587,63	1329636	Картометрический метод	2,50	-

Сведения о местоположении границ объекта

2327	464581,67	1329621,95	Картометрический метод	2,50	-
2328	464573,67	1329600,62	Картометрический метод	2,50	-
2329	464593,95	1329591,68	Картометрический метод	2,50	-
2330	464632,29	1329581,36	Картометрический метод	2,50	-
2331	464638,05	1329583,76	Картометрический метод	2,50	-
2332	464643,5	1329594,89	Картометрический метод	2,50	-
2333	464648,68	1329605,45	Картометрический метод	2,50	-
2334	464653,09	1329608,42	Картометрический метод	2,50	-
2335	464655,79	1329612,16	Картометрический метод	2,50	-
2336	464637,41	1329576,77	Картометрический метод	2,50	-
2337	464633	1329568,29	Картометрический метод	2,50	-
2338	464630,63	1329560,94	Картометрический метод	2,50	-
2339	464628,03	1329551,74	Картометрический метод	2,50	-
2340	464621,88	1329512,93	Картометрический метод	2,50	-
2341	464666,94	1329514,94	Картометрический метод	2,50	-
2342	464652,3	1329497,98	Картометрический метод	2,50	-
2343	464644,11	1329486,49	Картометрический метод	2,50	-
2344	464700,7	1329445,54	Картометрический метод	2,50	-
2345	464703,25	1329443,78	Картометрический метод	2,50	-
2346	464692,65	1329434,6	Картометрический метод	2,50	-
2347	464692,03	1329431,52	Картометрический метод	2,50	-
2348	464696,45	1329428,27	Картометрический метод	2,50	-
2349	464696,24	1329425,83	Картометрический метод	2,50	-
2350	464695,65	1329423,79	Картометрический метод	2,50	-
2351	464684,8	1329423,79	Картометрический метод	2,50	-
2352	464682,47	1329417,08	Картометрический метод	2,50	-
2353	464675,35	1329400,21	Картометрический метод	2,50	-
2354	464672,52	1329401,72	Картометрический метод	2,50	-
2355	464671,31	1329398,09	Картометрический метод	2,50	-
2356	464670,44	1329394,32	Картометрический метод	2,50	-
2357	464677,53	1329390,97	Картометрический метод	2,50	-
2358	464683,25	1329387,64	Картометрический метод	2,50	-
2359	464690,42	1329387,56	Картометрический метод	2,50	-
2360	464691,31	1329367,94	Картометрический метод	2,50	-
2361	464728,09	1329370,46	Картометрический метод	2,50	-
2362	464729,24	1329377,6	Картометрический метод	2,50	-
2363	464743,26	1329379,76	Картометрический метод	2,50	-
2364	464748,66	1329379,36	Картометрический метод	2,50	-
2365	464728,41	1329368,59	Картометрический метод	2,50	-
2366	464689,47	1329365,94	Картометрический метод	2,50	-
2367	464656,68	1329378,99	Картометрический метод	2,50	-
2368	464640,27	1329370,5	Картометрический метод	2,50	-
2369	464591,44	1329358,72	Картометрический метод	2,50	-
2370	464584,8	1329380,65	Картометрический метод	2,50	-
2371	464589	1329377,66	Картометрический метод	2,50	-
2372	464593,94	1329375,29	Картометрический метод	2,50	-
2373	464600,04	1329373,11	Картометрический метод	2,50	-
2374	464607,54	1329371,91	Картометрический метод	2,50	-

Сведения о местоположении границ объекта					
2375	464615,38	1329371,26	Картометрический метод	2,50	-
2376	464637,85	1329370,77	Картометрический метод	2,50	-
2377	464638,21	1329372,5	Картометрический метод	2,50	-
2378	464649,04	1329407,85	Картометрический метод	2,50	-
2379	464631,07	1329415,03	Картометрический метод	2,50	-
2380	464618,07	1329422,94	Картометрический метод	2,50	-
2381	464612,76	1329427,06	Картометрический метод	2,50	-
2382	464619,13	1329440,51	Картометрический метод	2,50	-
2383	464624,92	1329451,08	Картометрический метод	2,50	-
2384	464628,29	1329466,65	Картометрический метод	2,50	-
2385	464629,64	1329472,89	Картометрический метод	2,50	-
2386	464633,73	1329491,85	Картометрический метод	2,50	-
2387	464630,61	1329498,28	Картометрический метод	2,50	-
2388	464623,91	1329508,87	Картометрический метод	2,50	-
2389	464616,44	1329509,63	Картометрический метод	2,50	-
2390	464610,41	1329506,49	Картометрический метод	2,50	-
2391	464595,92	1329501,19	Картометрический метод	2,50	-
2392	464595,91	1329520,6	Картометрический метод	2,50	-
2393	464582,32	1329513,67	Картометрический метод	2,50	-
2394	464575,58	1329508,83	Картометрический метод	2,50	-
2395	464574,23	1329471,25	Картометрический метод	2,50	-
2396	464573,05	1329420,79	Картометрический метод	2,50	-
2397	464574,12	1329396,36	Картометрический метод	2,50	-
2398	464577,48	1329359,58	Картометрический метод	2,50	-
2399	464590,71	1329349,35	Картометрический метод	2,50	-
2400	464597,48	1329342,2	Картометрический метод	2,50	-
2401	464580,18	1329329,32	Картометрический метод	2,50	-
2402	464559,23	1329321,15	Картометрический метод	2,50	-
2403	464549,41	1329322,14	Картометрический метод	2,50	-
2404	464528,27	1329324,29	Картометрический метод	2,50	-
2405	464504,58	1329337,87	Картометрический метод	2,50	-
2406	464514,4	1329391,35	Картометрический метод	2,50	-
2407	464506,04	1329539,06	Картометрический метод	2,50	-
2408	464508,58	1329619,64	Картометрический метод	2,50	-
2409	464514,77	1329686,03	Картометрический метод	2,50	-
2410	464522,04	1329799,17	Картометрический метод	2,50	-
2411	464523,13	1329869,22	Картометрический метод	2,50	-
2412	464426,6	1329910,57	Картометрический метод	2,50	-
2413	464385,32	1329896,81	Картометрический метод	2,50	-
2414	464266,04	1329962,58	Картометрический метод	2,50	-
2415	464131,46	1330029,88	Картометрический метод	2,50	-
2416	463989,37	1330093,78	Картометрический метод	2,50	-
2417	463997,54	1330097,12	Картометрический метод	2,50	-
2418	464047,8	1330119,1	Картометрический метод	2,50	-
2419	464131,14	1330157,04	Картометрический метод	2,50	-
2420	464170,96	1330182,06	Картометрический метод	2,50	-
2421	464249,47	1330236,76	Картометрический метод	2,50	-
2422	464279,43	1330262,36	Картометрический метод	2,50	-

Сведения о местоположении границ объекта

2423	464329,73	1330291,81	Картометрический метод	2,50	-
2424	464370,84	1330335,27	Картометрический метод	2,50	-
2425	464378,95	1330346,99	Картометрический метод	2,50	-
2426	464367,81	1330368,89	Картометрический метод	2,50	-
2427	464380,44	1330396,8	Картометрический метод	2,50	-
2428	464430,7	1330432,3	Картометрический метод	2,50	-
2429	464491,21	1330479,62	Картометрический метод	2,50	-
2430	464553,01	1330524,96	Картометрический метод	2,50	-
2431	464624,1	1330571,82	Картометрический метод	2,50	-
2432	464716,03	1330614,58	Картометрический метод	2,50	-
2433	464795,24	1330648,45	Картометрический метод	2,50	-
2434	464869,58	1330701,14	Картометрический метод	2,50	-
2435	464951,31	1330775,4	Картометрический метод	2,50	-
2436	465005,49	1330826,65	Картометрический метод	2,50	-
2437	465015,88	1330833,4	Картометрический метод	2,50	-
2438	465064,74	1330886,09	Картометрический метод	2,50	-
2439	465147,46	1331010,72	Картометрический метод	2,50	-
1842	465147,47	1331010,74	Картометрический метод	2,50	-
ЗУ1(17)					
2440	465371,84	1329821,86	Картометрический метод	2,50	-
2441	465361,73	1329898,63	Картометрический метод	2,50	-
2442	465335,55	1329914,64	Картометрический метод	2,50	-
2443	465328,41	1330013,97	Картометрический метод	2,50	-
2444	465308,79	1330087,24	Картометрический метод	2,50	-
2445	465295,56	1330171,73	Картометрический метод	2,50	-
2446	465305,85	1330218,61	Картометрический метод	2,50	-
2447	465340,7	1330248,14	Картометрический метод	2,50	-
2448	465369,11	1330251,36	Картометрический метод	2,50	-
2449	465522,33	1330205,18	Картометрический метод	2,50	-
2450	465540,92	1330172,82	Картометрический метод	2,50	-
2451	465580,74	1330056,2	Картометрический метод	2,50	-
2452	465650,92	1330005,12	Картометрический метод	2,50	-
2453	465633,04	1329882,32	Картометрический метод	2,50	-
2454	465666,14	1329871,98	Картометрический метод	2,50	-
2455	465562,83	1329726,9	Картометрический метод	2,50	-
2440	465371,84	1329821,86	Картометрический метод	2,50	-
2456	464852,98	1330019,4	Картометрический метод	2,50	-
2457	464879,78	1330015,85	Картометрический метод	2,50	-
2458	464880,26	1330022,28	Картометрический метод	2,50	-
2459	464843,47	1330046,58	Картометрический метод	2,50	-
2460	464841,4	1330041,79	Картометрический метод	2,50	-
2461	464834,51	1330032,01	Картометрический метод	2,50	-
2462	464830,03	1330027,3	Картометрический метод	2,50	-
2463	464815,5	1330012,02	Картометрический метод	2,50	-
2464	464812,02	1330011,13	Картометрический метод	2,50	-
2465	464802,96	1330005,45	Картометрический метод	2,50	-
2466	464801,07	1329999,67	Картометрический метод	2,50	-

Сведения о местоположении границ объекта

2467	464729,79	1330024,11	Картометрический метод	2,50	-
2468	464719,18	1329996,42	Картометрический метод	2,50	-
2469	464719,35	1329985,45	Картометрический метод	2,50	-
2470	464720,53	1329985,63	Картометрический метод	2,50	-
2471	464759,8	1329984,19	Картометрический метод	2,50	-
2472	464783,35	1329979,73	Картометрический метод	2,50	-
2473	464781,22	1329970,26	Картометрический метод	2,50	-
2474	464778,79	1329965,27	Картометрический метод	2,50	-
2475	464763,38	1329964,31	Картометрический метод	2,50	-
2476	464753,59	1329962,52	Картометрический метод	2,50	-
2477	464755,61	1329937,33	Картометрический метод	2,50	-
2478	464758,98	1329941,26	Картометрический метод	2,50	-
2479	464769,21	1329947,57	Картометрический метод	2,50	-
2480	464776,38	1329950,46	Картометрический метод	2,50	-
2481	464780,14	1329950,85	Картометрический метод	2,50	-
2482	464799,34	1329945,41	Картометрический метод	2,50	-
2483	464807,94	1329976,48	Картометрический метод	2,50	-
2484	464816,58	1329997,54	Картометрический метод	2,50	-
2485	464823	1330003,62	Картометрический метод	2,50	-
2486	464843,79	1330015,93	Картометрический метод	2,50	-
2486	464852,98	1330019,4	Картометрический метод	2,50	-
ЗУ1(18)					
2487	464865,53	1329872,81	Картометрический метод	2,50	-
2488	464834,31	1329875,91	Картометрический метод	2,50	-
2489	464827,86	1329875,1	Картометрический метод	2,50	-
2490	464820,28	1329875,77	Картометрический метод	2,50	-
2491	464811,25	1329876,92	Картометрический метод	2,50	-
2492	464799,79	1329878,37	Картометрический метод	2,50	-
2493	464793,59	1329881,48	Картометрический метод	2,50	-
2494	464774,13	1329892,15	Картометрический метод	2,50	-
2495	464764,87	1329894,78	Картометрический метод	2,50	-
2496	464761,32	1329895,44	Картометрический метод	2,50	-
2497	464758,61	1329895,95	Картометрический метод	2,50	-
2498	464754,93	1329897,49	Картометрический метод	2,50	-
2499	464751,72	1329898,88	Картометрический метод	2,50	-
2500	464748,03	1329904,32	Картометрический метод	2,50	-
2501	464738,56	1329918,28	Картометрический метод	2,50	-
2502	464702,83	1329918,23	Картометрический метод	2,50	-
2503	464697,45	1329916,94	Картометрический метод	2,50	-
2504	464696,93	1329910,49	Картометрический метод	2,50	-
2505	464706,89	1329903,39	Картометрический метод	2,50	-
2506	464710,38	1329898,44	Картометрический метод	2,50	-
2507	464710,68	1329877,79	Картометрический метод	2,50	-
2508	464710,26	1329875,61	Картометрический метод	2,50	-
2509	464708,38	1329872,24	Картометрический метод	2,50	-
2510	464705,42	1329864,49	Картометрический метод	2,50	-
2511	464724,84	1329855,41	Картометрический метод	2,50	-
2512	464733,95	1329850,94	Картометрический метод	2,50	-

Сведения о местоположении границ объекта

2513	464736,26	1329849,94	Картометрический метод	2,50	-
2514	464733,91	1329842,7	Картометрический метод	2,50	-
2515	464729,32	1329834,96	Картометрический метод	2,50	-
2516	464721,32	1329819,27	Картометрический метод	2,50	-
2517	464719,58	1329809,38	Картометрический метод	2,50	-
2518	464721,84	1329796,13	Картометрический метод	2,50	-
2519	464716,44	1329786,72	Картометрический метод	2,50	-
2520	464711,03	1329777,31	Картометрический метод	2,50	-
2521	464710,02	1329774,42	Картометрический метод	2,50	-
2522	464705,96	1329768,85	Картометрический метод	2,50	-
2523	464703,33	1329760,33	Картометрический метод	2,50	-
2524	464728,78	1329763,06	Картометрический метод	2,50	-
2525	464725	1329775,26	Картометрический метод	2,50	-
2526	464726,42	1329787,18	Картометрический метод	2,50	-
2527	464738,34	1329790,15	Картометрический метод	2,50	-
2528	464737,8	1329799,21	Картометрический метод	2,50	-
2529	464741,3	1329799,08	Картометрический метод	2,50	-
2530	464745,59	1329816,42	Картометрический метод	2,50	-
2531	464766,95	1329830,07	Картометрический метод	2,50	-
2532	464802,02	1329841,63	Картометрический метод	2,50	-
2533	464815,47	1329842,69	Картометрический метод	2,50	-
2534	464819,45	1329791,96	Картометрический метод	2,50	-
2535	464838,18	1329791,79	Картометрический метод	2,50	-
2536	464847,16	1329796,03	Картометрический метод	2,50	-
2537	464853	1329817	Картометрический метод	2,50	-
2538	464863,64	1329866,91	Картометрический метод	2,50	-
2487	464865,53	1329872,81	Картометрический метод	2,50	-
ЗУ1(19)					
2539	464680,7	1329747,08	Картометрический метод	2,50	-
2540	464678,75	1329729,56	Картометрический метод	2,50	-
2541	464683,12	1329709,33	Картометрический метод	2,50	-
2542	464687,41	1329704,79	Картометрический метод	2,50	-
2543	464695,17	1329702,48	Картометрический метод	2,50	-
2544	464694,13	1329694,12	Картометрический метод	2,50	-
2545	464726,77	1329698,61	Картометрический метод	2,50	-
2546	464730,95	1329681,98	Картометрический метод	2,50	-
2547	464736,4	1329661,92	Картометрический метод	2,50	-
2548	464743,51	1329655,06	Картометрический метод	2,50	-
2549	464753,7	1329650,81	Картометрический метод	2,50	-
2550	464761,19	1329648,16	Картометрический метод	2,50	-
2551	464771,79	1329644,8	Картометрический метод	2,50	-
2552	464779,57	1329640,99	Картометрический метод	2,50	-
2553	464792,28	1329639,06	Картометрический метод	2,50	-
2554	464796,38	1329636,52	Картометрический метод	2,50	-
2555	464819,71	1329612,69	Картометрический метод	2,50	-
2556	464812,16	1329594,85	Картометрический метод	2,50	-
2557	464819,22	1329584,52	Картометрический метод	2,50	-
2558	464826,72	1329608,27	Картометрический метод	2,50	-

Сведения о местоположении границ объекта

2559	464843,24	1329597,82	Картометрический метод	2,50	-
2560	464850,14	1329597,6	Картометрический метод	2,50	-
2561	464858,56	1329594,66	Картометрический метод	2,50	-
2562	464861,18	1329592,95	Картометрический метод	2,50	-
2563	464868,44	1329587,24	Картометрический метод	2,50	-
2564	464873,46	1329584,22	Картометрический метод	2,50	-
2565	464875,6	1329584,42	Картометрический метод	2,50	-
2566	464878,58	1329589,13	Картометрический метод	2,50	-
2567	464878,47	1329591,54	Картометрический метод	2,50	-
2568	464871,09	1329608,81	Картометрический метод	2,50	-
2569	464868,89	1329610,6	Картометрический метод	2,50	-
2570	464865,17	1329612,94	Картометрический метод	2,50	-
2571	464854,85	1329622,74	Картометрический метод	2,50	-
2572	464856,52	1329624,39	Картометрический метод	2,50	-
2573	464850,71	1329630,99	Картометрический метод	2,50	-
2574	464848,11	1329633,09	Картометрический метод	2,50	-
2575	464814,42	1329660,44	Картометрический метод	2,50	-
2576	464801,81	1329668,91	Картометрический метод	2,50	-
2577	464788,62	1329677,53	Картометрический метод	2,50	-
2578	464773,43	1329674,88	Картометрический метод	2,50	-
2579	464767,35	1329677,15	Картометрический метод	2,50	-
2580	464787,47	1329715,71	Картометрический метод	2,50	-
2581	464816,32	1329747,08	Картометрический метод	2,50	-
2582	464781,1	1329756,4	Картометрический метод	2,50	-
2583	464785,22	1329748,89	Картометрический метод	2,50	-
2584	464782,38	1329744,34	Картометрический метод	2,50	-
2585	464779,53	1329741,86	Картометрический метод	2,50	-
2586	464767,49	1329735,5	Картометрический метод	2,50	-
2587	464756,65	1329727,47	Картометрический метод	2,50	-
2588	464749,58	1329714,76	Картометрический метод	2,50	-
2589	464744,21	1329709,93	Картометрический метод	2,50	-
2590	464726,67	1329724,15	Картометрический метод	2,50	-
2591	464729,03	1329728,84	Картометрический метод	2,50	-
2592	464768,65	1329756,52	Картометрический метод	2,50	-
2593	464708,04	1329756,59	Картометрический метод	2,50	-
2599	464680,7	1329747,08	Картометрический метод	2,50	-
ЗУ1(20)					
2594	464940,44	1329353,15	Картометрический метод	2,50	-
2595	464893,89	1329366,21	Картометрический метод	2,50	-
2596	464891,96	1329370,97	Картометрический метод	2,50	-
2597	464890,73	1329379,07	Картометрический метод	2,50	-
2598	464878,56	1329402,13	Картометрический метод	2,50	-
2599	464881,37	1329408,46	Картометрический метод	2,50	-
2600	464885,91	1329414,22	Картометрический метод	2,50	-
2601	464901,56	1329429,72	Картометрический метод	2,50	-
2602	464899,84	1329435,7	Картометрический метод	2,50	-
2603	464899,76	1329456,38	Картометрический метод	2,50	-
2604	464899,54	1329487,04	Картометрический метод	2,50	-

Сведения о местоположении границ объекта					
2605	464889,3	1329483,68	Картометрический метод	2,50	-
2606	464881,29	1329484	Картометрический метод	2,50	-
2607	464878,78	1329495,31	Картометрический метод	2,50	-
2608	464872,47	1329492,53	Картометрический метод	2,50	-
2609	464864,94	1329490,15	Картометрический метод	2,50	-
2610	464857	1329486,23	Картометрический метод	2,50	-
2611	464877,92	1329508,8	Картометрический метод	2,50	-
2612	464866,56	1329526,04	Картометрический метод	2,50	-
2613	464864,36	1329519,75	Картометрический метод	2,50	-
2614	464857,71	1329520,38	Картометрический метод	2,50	-
2615	464852,77	1329515,51	Картометрический метод	2,50	-
2616	464841,61	1329518,92	Картометрический метод	2,50	-
2617	464846,17	1329534,89	Картометрический метод	2,50	-
2618	464815,5	1329554,22	Картометрический метод	2,50	-
2619	464811,21	1329547,39	Картометрический метод	2,50	-
2620	464789,31	1329536,77	Картометрический метод	2,50	-
2621	464782,89	1329561,09	Картометрический метод	2,50	-
2622	464749,08	1329602,94	Картометрический метод	2,50	-
2623	464752,47	1329604,63	Картометрический метод	2,50	-
2624	464752,89	1329611,2	Картометрический метод	2,50	-
2625	464753,14	1329612,54	Картометрический метод	2,50	-
2626	464741,33	1329617,58	Картометрический метод	2,50	-
2627	464735,52	1329619,8	Картометрический метод	2,50	-
2628	464731,76	1329622,07	Картометрический метод	2,50	-
2629	464724,37	1329625,22	Картометрический метод	2,50	-
2630	464721,34	1329626,27	Картометрический метод	2,50	-
2631	464714,72	1329628,05	Картометрический метод	2,50	-
2632	464705,93	1329629,3	Картометрический метод	2,50	-
2633	464702,75	1329630,38	Картометрический метод	2,50	-
2634	464694,2	1329630,7	Картометрический метод	2,50	-
2635	464691,08	1329629,5	Картометрический метод	2,50	-
2636	464687,9	1329627,67	Картометрический метод	2,50	-
2637	464684,49	1329624,7	Картометрический метод	2,50	-
2638	464674,21	1329613,68	Картометрический метод	2,50	-
2639	464665,35	1329580,16	Картометрический метод	2,50	-
2640	464668,11	1329578,62	Картометрический метод	2,50	-
2641	464672,15	1329574,08	Картометрический метод	2,50	-
2642	464682,87	1329563,25	Картометрический метод	2,50	-
2643	464697,6	1329548,83	Картометрический метод	2,50	-
2644	464732,71	1329529,2	Картометрический метод	2,50	-
2645	464759,03	1329502,69	Картометрический метод	2,50	-
2646	464766,24	1329491,84	Картометрический метод	2,50	-
2647	464783,11	1329445,12	Картометрический метод	2,50	-
2648	464787,5	1329448,7	Картометрический метод	2,50	-
2649	464801,76	1329428,92	Картометрический метод	2,50	-
2650	464796,56	1329425,52	Картометрический метод	2,50	-
2651	464807,32	1329412,72	Картометрический метод	2,50	-
2652	464867,38	1329367,72	Картометрический метод	2,50	-

Сведения о местоположении границ объекта

2653	464915,88	1329336,33	Картометрический метод	2,50	-
2654	464924,64	1329344,2	Картометрический метод	2,50	-
2594	464940,44	1329353,15	Картометрический метод	2,50	-
ЗУ1(21)					
2655	464836,45	1329215,06	Картометрический метод	2,50	-
2656	464838,92	1329208	Картометрический метод	2,50	-
2657	464848,63	1329202,73	Картометрический метод	2,50	-
2658	464860,5	1329182,88	Картометрический метод	2,50	-
2659	464868,39	1329182,62	Картометрический метод	2,50	-
2660	464887,83	1329181,68	Картометрический метод	2,50	-
2661	464895,49	1329182,34	Картометрический метод	2,50	-
2662	464909,53	1329193,82	Картометрический метод	2,50	-
2663	464910,69	1329194,99	Картометрический метод	2,50	-
2664	464913,65	1329193,05	Картометрический метод	2,50	-
2665	464915,85	1329188,44	Картометрический метод	2,50	-
2666	464916,93	1329180,33	Картометрический метод	2,50	-
2667	464966,5	1329185,43	Картометрический метод	2,50	-
2668	464971,11	1329144,13	Картометрический метод	2,50	-
2669	464994,8	1329147,26	Картометрический метод	2,50	-
2670	464999,81	1329147,09	Картометрический метод	2,50	-
2671	465005,26	1329146,98	Картометрический метод	2,50	-
2672	465038,15	1329145,7	Картометрический метод	2,50	-
2673	465043,06	1329222,82	Картометрический метод	2,50	-
2674	465037,61	1329223,83	Картометрический метод	2,50	-
2675	465030,9	1329225,48	Картометрический метод	2,50	-
2676	465031,67	1329232,9	Картометрический метод	2,50	-
2677	465032,41	1329256,26	Картометрический метод	2,50	-
2678	465033,77	1329260,69	Картометрический метод	2,50	-
2679	465031,14	1329270,45	Картометрический метод	2,50	-
2680	465042,53	1329289,5	Картометрический метод	2,50	-
2681	464977,94	1329313,62	Картометрический метод	2,50	-
2682	464949	1329316,08	Картометрический метод	2,50	-
2683	464915,8	1329325,18	Картометрический метод	2,50	-
2684	464897,42	1329324,62	Картометрический метод	2,50	-
2685	464947,83	1329309,79	Картометрический метод	2,50	-
2686	464980,9	1329307,07	Картометрический метод	2,50	-
2687	464994,33	1329275,83	Картометрический метод	2,50	-
2688	464970,37	1329271,68	Картометрический метод	2,50	-
2689	464941,83	1329273,49	Картометрический метод	2,50	-
2690	464916,37	1329271,76	Картометрический метод	2,50	-
2691	464890,82	1329251,53	Картометрический метод	2,50	-
2692	464887,75	1329237,6	Картометрический метод	2,50	-
2693	464898,5	1329226,03	Картометрический метод	2,50	-
2694	464898,91	1329217,35	Картометрический метод	2,50	-
2695	464891,41	1329210,09	Картометрический метод	2,50	-
2696	464878,19	1329206,58	Картометрический метод	2,50	-
2697	464849,26	1329210,71	Картометрический метод	2,50	-
2655	464836,45	1329215,06	Картометрический метод	2,50	-

Сведения о местоположении границ объекта

ЗУ(22)					
2698	464688,61	1329166,93	Картометрический метод	2,50	-
2699	464697,58	1329129,07	Картометрический метод	2,50	-
2700	464738,23	1329048,84	Картометрический метод	2,50	-
2701	464804,03	1328993	Картометрический метод	2,50	-
2702	464824,54	1328966,47	Картометрический метод	2,50	-
2703	464889,83	1328910,77	Картометрический метод	2,50	-
2704	464821,05	1328846,46	Картометрический метод	2,50	-
2705	464788,95	1328783,65	Картометрический метод	2,50	-
2706	464774,64	1328756,12	Картометрический метод	2,50	-
2707	464818,65	1328710,17	Картометрический метод	2,50	-
2708	464860,25	1328664,29	Картометрический метод	2,50	-
2709	464926,73	1328754,99	Картометрический метод	2,50	-
2710	464949,98	1328738	Картометрический метод	2,50	-
2711	464945,51	1328704,02	Картометрический метод	2,50	-
2712	464952,66	1328679,88	Картометрический метод	2,50	-
2713	464974,12	1328668,25	Картометрический метод	2,50	-
2714	464995,58	1328670,93	Картометрический метод	2,50	-
2715	465014,36	1328662,88	Картометрический метод	2,50	-
2716	465016,15	1328640,53	Картометрический метод	2,50	-
2717	465030,45	1328618,18	Картометрический метод	2,50	-
2718	465044,76	1328609,23	Картометрический метод	2,50	-
2719	465063,54	1328607,44	Картометрический метод	2,50	-
2720	465076,95	1328609,23	Картометрический метод	2,50	-
2721	465086,79	1328598,5	Картометрический метод	2,50	-
2722	465093,94	1328581,51	Картометрический метод	2,50	-
2723	465117,19	1328557,36	Картометрический метод	2,50	-
2724	465132,31	1328535,74	Картометрический метод	2,50	-
2725	465156,45	1328504,44	Картометрический метод	2,50	-
2726	465179,25	1328482,53	Картометрический метод	2,50	-
2727	465179,61	1328463,78	Картометрический метод	2,50	-
2728	465176,98	1328451,86	Картометрический метод	2,50	-
2729	465176,39	1328442,11	Картометрический метод	2,50	-
2730	465179,67	1328424,22	Картометрический метод	2,50	-
2731	465187,48	1328418,22	Картометрический метод	2,50	-
2732	465239,79	1328366,11	Картометрический метод	2,50	-
2733	465223,65	1328316,86	Картометрический метод	2,50	-
2734	465215,95	1328295,67	Картометрический метод	2,50	-
2735	465235,08	1328276,55	Картометрический метод	2,50	-
2736	465246,85	1328305,1	Картометрический метод	2,50	-
2737	465261,14	1328348,31	Картометрический метод	2,50	-
2738	465290,27	1328429,88	Картометрический метод	2,50	-
2739	465307,92	1328470,08	Картометрический метод	2,50	-
2740	465316,77	1328487,09	Картометрический метод	2,50	-
2741	465252,63	1328506,99	Картометрический метод	2,50	-
2742	465247,76	1328521,12	Картометрический метод	2,50	-
2743	465238,74	1328525,3	Картометрический метод	2,50	-
2744	465207,39	1328533,32	Картометрический метод	2,50	-

Сведения о местоположении границ объекта					
2745	465206,73	1328544,42	Картометрический метод	2,50	-
2746	465196,23	1328548,99	Картометрический метод	2,50	-
2747	465164,08	1328547,67	Картометрический метод	2,50	-
2748	465136,78	1328545,51	Картометрический метод	2,50	-
2749	465118,05	1328572,67	Картометрический метод	2,50	-
2750	465106,89	1328590,71	Картометрический метод	2,50	-
2751	465103,94	1328599,34	Картометрический метод	2,50	-
2752	465101,62	1328606,88	Картометрический метод	2,50	-
2753	465100,44	1328610,77	Картометрический метод	2,50	-
2754	465097,94	1328616,08	Картометрический метод	2,50	-
2755	465094,8	1328624,88	Картометрический метод	2,50	-
2756	465124,97	1328636,01	Картометрический метод	2,50	-
2757	465123,05	1328643,16	Картометрический метод	2,50	-
2758	465119,34	1328661,77	Картометрический метод	2,50	-
2759	465119,11	1328665,02	Картометрический метод	2,50	-
2760	465121,71	1328686,21	Картометрический метод	2,50	-
2761	465122,04	1328712,24	Картометрический метод	2,50	-
2762	465121,12	1328716,19	Картометрический метод	2,50	-
2763	465093,23	1328757	Картометрический метод	2,50	-
2764	465050,06	1328764,24	Картометрический метод	2,50	-
2765	465041,58	1328785,7	Картометрический метод	2,50	-
2766	465033,81	1328805,79	Картометрический метод	2,50	-
2767	465042,19	1328808,43	Картометрический метод	2,50	-
2768	465035,77	1328828,76	Картометрический метод	2,50	-
2769	465042,2	1328854,25	Картометрический метод	2,50	-
2770	465047,89	1328858,44	Картометрический метод	2,50	-
2771	465042,89	1328872,37	Картометрический метод	2,50	-
2772	465039,61	1328878,9	Картометрический метод	2,50	-
2773	465012,62	1328883,02	Картометрический метод	2,50	-
2774	465009,71	1328881,25	Картометрический метод	2,50	-
2775	464985,96	1328866,18	Картометрический метод	2,50	-
2776	464982,84	1328865,28	Картометрический метод	2,50	-
2777	464976	1328860,9	Картометрический метод	2,50	-
2778	464967,9	1328860,42	Картометрический метод	2,50	-
2779	464965,3	1328863,58	Картометрический метод	2,50	-
2780	464962,58	1328866,9	Картометрический метод	2,50	-
2781	464955,47	1328865,79	Картометрический метод	2,50	-
2782	464933,43	1328905,19	Картометрический метод	2,50	-
2783	464921,71	1328896,47	Картометрический метод	2,50	-
2784	464916,98	1328903,42	Картометрический метод	2,50	-
2785	464918,63	1328921,73	Картометрический метод	2,50	-
2786	464914,1	1328930,67	Картометрический метод	2,50	-
2787	464954,2	1328942,87	Картометрический метод	2,50	-
2788	464951,82	1328948,7	Картометрический метод	2,50	-
2789	464938,89	1328979,85	Картометрический метод	2,50	-
2790	464950,94	1328982,98	Картометрический метод	2,50	-
2791	464956,08	1328983,2	Картометрический метод	2,50	-
2792	464951,74	1328998,02	Картометрический метод	2,50	-

Сведения о местоположении границ объекта					
2793	464927	1329013,25	Картометрический метод	2,50	-
2794	464921,14	1329042,13	Картометрический метод	2,50	-
2795	464896,78	1329035,15	Картометрический метод	2,50	-
2796	464893,51	1329034,56	Картометрический метод	2,50	-
2797	464897,59	1329011,54	Картометрический метод	2,50	-
2798	464883,47	1329010,31	Картометрический метод	2,50	-
2799	464850,55	1329007,45	Картометрический метод	2,50	-
2800	464812,94	1329008,02	Картометрический метод	2,50	-
2801	464811,33	1329016,92	Картометрический метод	2,50	-
2802	464811,27	1329027,83	Картометрический метод	2,50	-
2803	464811,49	1329032,47	Картометрический метод	2,50	-
2804	464794,36	1329036,2	Картометрический метод	2,50	-
2805	464762,06	1329105,16	Картометрический метод	2,50	-
2806	464789	1329105,8	Картометрический метод	2,50	-
2807	464788,4	1329112,25	Картометрический метод	2,50	-
2808	464791,02	1329114,37	Картометрический метод	2,50	-
2809	464792,44	1329125,01	Картометрический метод	2,50	-
2810	464791,64	1329130,13	Картометрический метод	2,50	-
2811	464755,98	1329120,08	Картометрический метод	2,50	-
2812	464749,63	1329115,52	Картометрический метод	2,50	-
2813	464746,89	1329115,72	Картометрический метод	2,50	-
2814	464742,04	1329117,27	Картометрический метод	2,50	-
2815	464737,85	1329120,03	Картометрический метод	2,50	-
2816	464734,99	1329137,07	Картометрический метод	2,50	-
2817	464729,52	1329144,45	Картометрический метод	2,50	-
2818	464713,95	1329142,87	Картометрический метод	2,50	-
2819	464709,37	1329149,8	Картометрический метод	2,50	-
2820	464711,75	1329151,8	Картометрический метод	2,50	-
2821	464693,79	1329169,85	Картометрический метод	2,50	-
2698	464688,61	1329166,93	Картометрический метод	2,50	-
ЗУ1(23)					
2822	465387,6	1328588,13	Картометрический метод	2,50	-
2823	465420,49	1328628,99	Картометрический метод	2,50	-
2824	465483,44	1328711,02	Картометрический метод	2,50	-
2825	465519,42	1328757,76	Картометрический метод	2,50	-
2826	465623,2	1328893,1	Картометрический метод	2,50	-
2827	465624,95	1328892,81	Картометрический метод	2,50	-
2828	465626,84	1328892,5	Картометрический метод	2,50	-
2829	465629,44	1328891,36	Картометрический метод	2,50	-
2830	465637,42	1328896,75	Картометрический метод	2,50	-
2831	465698,96	1328980,44	Картометрический метод	2,50	-
2832	465755,4	1329057,21	Картометрический метод	2,50	-
2833	465772,98	1329081,11	Картометрический метод	2,50	-
2834	465784,83	1329097,22	Картометрический метод	2,50	-
2835	465783,52	1329098,99	Картометрический метод	2,50	-
2836	465778,23	1329106,14	Картометрический метод	2,50	-
2837	465784,36	1329114,95	Картометрический метод	2,50	-
2838	465718,76	1329134,53	Картометрический метод	2,50	-

Сведения о местоположении границ объекта

2839	465587,77	1329172,24	Картометрический метод	2,50	-
2840	465574,58	1329175,8	Картометрический метод	2,50	-
2841	465481,71	1329190,6	Картометрический метод	2,50	-
2842	465448,83	1329194,54	Картометрический метод	2,50	-
2843	465444,87	1329137,82	Картометрический метод	2,50	-
2844	465448,48	1329081,73	Картометрический метод	2,50	-
2845	465460,1	1329008,75	Картометрический метод	2,50	-
2846	465459,92	1328989,48	Картометрический метод	2,50	-
2847	465452,51	1328973,04	Картометрический метод	2,50	-
2848	465436,92	1328974,77	Картометрический метод	2,50	-
2849	465436,85	1328979,16	Картометрический метод	2,50	-
2850	465437,9	1328993,88	Картометрический метод	2,50	-
2851	465408,9	1329000,59	Картометрический метод	2,50	-
2852	465383,56	1328998,62	Картометрический метод	2,50	-
2853	465380,27	1328998,12	Картометрический метод	2,50	-
2854	465376,31	1328997,72	Картометрический метод	2,50	-
2855	465346,76	1329004,74	Картометрический метод	2,50	-
2856	465338,35	1329007,05	Картометрический метод	2,50	-
2857	465339,57	1328943,96	Картометрический метод	2,50	-
2858	465365,22	1328767,91	Картометрический метод	2,50	-
2859	465371,43	1328729,23	Картометрический метод	2,50	-
2860	465382,17	1328646,69	Картометрический метод	2,50	-
2861	465376,75	1328632,39	Картометрический метод	2,50	-
2862	465366,02	1328600,01	Картометрический метод	2,50	-
2822	465387,6	1328588,13	Картометрический метод	2,50	-
ЗУ1(24)					
2863	464428,38	1328910,8	Картометрический метод	2,50	-
2864	464371,1	1328917,5	Картометрический метод	2,50	-
2865	464360,79	1328918,71	Картометрический метод	2,50	-
2866	464314,65	1328791,04	Картометрический метод	2,50	-
2867	464309,12	1328786,02	Картометрический метод	2,50	-
2868	464256,8	1328772,08	Картометрический метод	2,50	-
2869	464192,08	1328742,33	Картометрический метод	2,50	-
2870	464121,82	1328683,69	Картометрический метод	2,50	-
2871	464057,99	1328314,4	Картометрический метод	2,50	-
2872	464046,51	1328224,4	Картометрический метод	2,50	-
2873	464061,6	1328310,3	Картометрический метод	2,50	-
2874	464081,3	1328295,55	Картометрический метод	2,50	-
2875	464173,08	1328226,84	Картометрический метод	2,50	-
2876	464184,44	1328216,29	Картометрический метод	2,50	-
2877	464209,06	1328196,61	Картометрический метод	2,50	-
2878	464214,3	1328193,44	Картометрический метод	2,50	-
2879	464223,24	1328188,03	Картометрический метод	2,50	-
2880	464214,17	1328148,44	Картометрический метод	2,50	-
2881	464213,6	1328144,6	Картометрический метод	2,50	-
2882	464212,9	1328139,92	Картометрический метод	2,50	-
2883	464212,77	1328112,7	Картометрический метод	2,50	-
2884	464219,67	1328098,72	Картометрический метод	2,50	-

Сведения о местоположении границ объекта					
2885	464220,46	1328098,46	Картометрический метод	2,50	-
2886	464221,12	1328097,5	Картометрический метод	2,50	-
2887	464243,86	1328088,96	Картометрический метод	2,50	-
2888	464245,45	1328086,83	Картометрический метод	2,50	-
2889	464259,49	1328087,83	Картометрический метод	2,50	-
2890	464288,23	1328088,46	Картометрический метод	2,50	-
2891	464289,79	1328085,15	Картометрический метод	2,50	-
2892	464314,15	1328099,72	Картометрический метод	2,50	-
2893	464327,17	1328110,57	Картометрический метод	2,50	-
2894	464333,94	1328112,82	Картометрический метод	2,50	-
2895	464337,87	1328116,13	Картометрический метод	2,50	-
2896	464336,58	1328118,19	Картометрический метод	2,50	-
2897	464337,47	1328127,43	Картометрический метод	2,50	-
2898	464341,7	1328138,48	Картометрический метод	2,50	-
2899	464344,84	1328143,07	Картометрический метод	2,50	-
2900	464345,33	1328144,69	Картометрический метод	2,50	-
2901	464360,54	1328163,31	Картометрический метод	2,50	-
2902	464369,51	1328174,22	Картометрический метод	2,50	-
2903	464370,7	1328174,56	Картометрический метод	2,50	-
2904	464371,02	1328175,01	Картометрический метод	2,50	-
2905	464372,32	1328175,25	Картометрический метод	2,50	-
2906	464378,32	1328178,37	Картометрический метод	2,50	-
2907	464386,32	1328180,96	Картометрический метод	2,50	-
2908	464398,13	1328183,17	Картометрический метод	2,50	-
2909	464411,17	1328170,26	Картометрический метод	2,50	-
2910	464413,37	1328169,16	Картометрический метод	2,50	-
2911	464416,39	1328170,66	Картометрический метод	2,50	-
2912	464429	1328178,77	Картометрический метод	2,50	-
2913	464431,6	1328175,17	Картометрический метод	2,50	-
2914	464464,23	1328196,62	Картометрический метод	2,50	-
2915	464445,43	1328249,43	Картометрический метод	2,50	-
2916	464432,66	1328273,75	Картометрический метод	2,50	-
2917	464450,3	1328263,97	Картометрический метод	2,50	-
2918	464442,27	1328275,91	Картометрический метод	2,50	-
2919	464437,16	1328286,08	Картометрический метод	2,50	-
2920	464429,62	1328300,9	Картометрический метод	2,50	-
2921	464422,42	1328312,79	Картометрический метод	2,50	-
2922	464415,75	1328323,9	Картометрический метод	2,50	-
2923	464409,07	1328335,91	Картометрический метод	2,50	-
2924	464405,5	1328344,55	Картометрический метод	2,50	-
2925	464403,53	1328352,15	Картометрический метод	2,50	-
2926	464402,03	1328359,71	Картометрический метод	2,50	-
2927	464399,34	1328380,82	Картометрический метод	2,50	-
2928	464397,2	1328390,31	Картометрический метод	2,50	-
2929	464393,64	1328398,46	Картометрический метод	2,50	-
2930	464384,11	1328416,77	Картометрический метод	2,50	-
2931	464380,67	1328425,42	Картометрический метод	2,50	-
2932	464378,56	1328432,18	Картометрический метод	2,50	-

Сведения о местоположении границ объекта

2933	464376,44	1328441,64	Картометрический метод	2,50	-
2934	464375,05	1328451,86	Картометрический метод	2,50	-
2935	464373,65	1328463,29	Картометрический метод	2,50	-
2936	464372,16	1328473,47	Картометрический метод	2,50	-
2937	464369,12	1328480	Картометрический метод	2,50	-
2938	464366,08	1328484,63	Картометрический метод	2,50	-
2939	464337,09	1328609,82	Картометрический метод	2,50	-
2940	464333,33	1328640,16	Картометрический метод	2,50	-
2941	464335,93	1328687,07	Картометрический метод	2,50	-
2942	464346,29	1328726,81	Картометрический метод	2,50	-
2943	464384,34	1328823,23	Картометрический метод	2,50	-
2863	464428,38	1328910,8	Картометрический метод	2,50	-
ЗУ1(25)					
2944	465017,56	1327819,76	Картометрический метод	2,50	-
2945	465023,36	1327891,13	Картометрический метод	2,50	-
2946	465050,98	1328055,39	Картометрический метод	2,50	-
2947	465052,58	1328064,89	Картометрический метод	2,50	-
2948	465027,81	1328067,75	Картометрический метод	2,50	-
2949	464911,4	1328079,15	Картометрический метод	2,50	-
2950	464746,56	1328094,39	Картометрический метод	2,50	-
2951	464697,42	1328098,58	Картометрический метод	2,50	-
2952	464667,54	1328101,81	Картометрический метод	2,50	-
2953	464667,29	1328103,86	Картометрический метод	2,50	-
2954	464648,7	1328105,22	Картометрический метод	2,50	-
2955	464602,26	1328110,09	Картометрический метод	2,50	-
2956	464602,14	1328113,29	Картометрический метод	2,50	-
2957	464519,31	1328140,68	Картометрический метод	2,50	-
2958	464501,96	1328150,37	Картометрический метод	2,50	-
2959	464503,61	1328116,84	Картометрический метод	2,50	-
2960	464498,63	1328108,63	Картометрический метод	2,50	-
2961	464478,61	1328195,8	Картометрический метод	2,50	-
2962	464473,31	1328194,67	Картометрический метод	2,50	-
2963	464442,67	1328095,47	Картометрический метод	2,50	-
2964	464444,63	1328083,02	Картометрический метод	2,50	-
2965	464432,53	1328080,67	Картометрический метод	2,50	-
2966	464428,75	1328097,41	Картометрический метод	2,50	-
2967	464400,29	1328092,77	Картометрический метод	2,50	-
2968	464364,71	1328082,25	Картометрический метод	2,50	-
2969	464342,12	1328063,07	Картометрический метод	2,50	-
2970	464305,88	1328034,68	Картометрический метод	2,50	-
2971	464296,3	1328026,8	Картометрический метод	2,50	-
2972	464285,29	1328019,49	Картометрический метод	2,50	-
2973	464282,62	1328018,09	Картометрический метод	2,50	-
2974	464279,84	1328016,96	Картометрический метод	2,50	-
2975	464276,73	1328016,01	Картометрический метод	2,50	-
2976	464273,54	1328015,33	Картометрический метод	2,50	-
2977	464267,07	1328014,66	Картометрический метод	2,50	-
2978	464263,84	1328014,57	Картометрический метод	2,50	-

Сведения о местоположении границ объекта					
2979	464257,28	1328014,77	Картометрический метод	2,50	-
2980	464254,07	1328015,28	Картометрический метод	2,50	-
2981	464208,55	1328033,68	Картометрический метод	2,50	-
2982	464134,32	1328035,13	Картометрический метод	2,50	-
2983	464091,35	1328077,61	Картометрический метод	2,50	-
2984	464073,27	1328082,44	Картометрический метод	2,50	-
2985	464059,71	1328085,88	Картометрический метод	2,50	-
2986	464036,09	1328043,89	Картометрический метод	2,50	-
2987	464021,9	1328021,16	Картометрический метод	2,50	-
2988	464007,52	1328006,75	Картометрический метод	2,50	-
2989	463987,69	1327961,08	Картометрический метод	2,50	-
2990	464013,65	1327952,98	Картометрический метод	2,50	-
2991	464032,23	1327990,74	Картометрический метод	2,50	-
2992	464044,76	1328003,89	Картометрический метод	2,50	-
2993	464078,23	1328022,24	Картометрический метод	2,50	-
2994	464093,81	1328026,5	Картометрический метод	2,50	-
2995	464093,07	1328007,24	Картометрический метод	2,50	-
2996	464081,38	1327994,65	Картометрический метод	2,50	-
2997	464069,72	1327970,31	Картометрический метод	2,50	-
2998	464056,93	1327958,11	Картометрический метод	2,50	-
2999	464057,13	1327944,47	Картометрический метод	2,50	-
3000	464066,31	1327920,75	Картометрический метод	2,50	-
3001	464102,2	1327912,94	Картометрический метод	2,50	-
3002	464125,79	1327908,28	Картометрический метод	2,50	-
3003	464135,01	1327908,84	Картометрический метод	2,50	-
3004	464142,02	1327909,27	Картометрический метод	2,50	-
3005	464158,73	1327914,55	Картометрический метод	2,50	-
3006	464185,44	1327917,98	Картометрический метод	2,50	-
3007	464189,67	1327926,66	Картометрический метод	2,50	-
3008	464203,09	1327927,01	Картометрический метод	2,50	-
3009	464217,41	1327931,99	Картометрический метод	2,50	-
3010	464229,91	1327971,2	Картометрический метод	2,50	-
3011	464281,55	1328010,95	Картометрический метод	2,50	-
3012	464319,09	1327969,44	Картометрический метод	2,50	-
3013	464335,53	1327972,29	Картометрический метод	2,50	-
3014	464339,35	1327999,25	Картометрический метод	2,50	-
3015	464326,69	1328014,83	Картометрический метод	2,50	-
3016	464329,64	1328017,41	Картометрический метод	2,50	-
3017	464345,35	1328030,82	Картометрический метод	2,50	-
3018	464355,8	1328037,78	Картометрический метод	2,50	-
3019	464393,87	1328025,58	Картометрический метод	2,50	-
3020	464429,08	1328046,43	Картометрический метод	2,50	-
3021	464438,26	1328046,71	Картометрический метод	2,50	-
3022	464439,56	1328049,08	Картометрический метод	2,50	-
3023	464449,06	1328048,18	Картометрический метод	2,50	-
3024	464476,04	1328046,02	Картометрический метод	2,50	-
3025	464601,84	1328027,3	Картометрический метод	2,50	-
3026	464658,93	1328018,4	Картометрический метод	2,50	-

Сведения о местоположении границ объекта

3027	464727,27	1328011,02	Картометрический метод	2,50	-
3028	464775,28	1328005,49	Картометрический метод	2,50	-
3029	464823,28	1327998,1	Картометрический метод	2,50	-
3030	464844,32	1327980,21	Картометрический метод	2,50	-
3031	464858,01	1327950,14	Картометрический метод	2,50	-
3032	464872,78	1327898,47	Картометрический метод	2,50	-
3033	464887,54	1327881,86	Картометрический метод	2,50	-
2944	465017,56	1327819,76	Картометрический метод	2,50	-
ЗУ1(26)					
3034	465128,32	1327224,69	Картометрический метод	2,50	-
3035	465125,74	1327268,62	Картометрический метод	2,50	-
3036	465125,7	1327269,11	Картометрический метод	2,50	-
3037	465124,99	1327281,42	Картометрический метод	2,50	-
3038	465124,95	1327281,97	Картометрический метод	2,50	-
3039	465104,97	1327622,83	Картометрический метод	2,50	-
3040	465098,26	1327620,07	Картометрический метод	2,50	-
3041	465056,97	1327603,02	Картометрический метод	2,50	-
3042	465032,96	1327606,63	Картометрический метод	2,50	-
3043	465006,55	1327633,65	Картометрический метод	2,50	-
3044	465004,15	1327706,28	Картометрический метод	2,50	-
3045	465013,87	1327787,01	Картометрический метод	2,50	-
3046	464812,52	1327227,45	Картометрический метод	2,50	-
3047	464723,68	1327773,15	Картометрический метод	2,50	-
3048	464582,14	1327825,12	Картометрический метод	2,50	-
3049	464546,3	1327809,76	Картометрический метод	2,50	-
3050	464443,98	1327858,4	Картометрический метод	2,50	-
3051	464386,1	1327880,08	Картометрический метод	2,50	-
3052	464449,06	1328048,18	Картометрический метод	2,50	-
3053	464439,56	1328049,08	Картометрический метод	2,50	-
3054	464438,26	1328046,71	Картометрический метод	2,50	-
3055	464429,08	1328046,43	Картометрический метод	2,50	-
3056	464393,87	1328025,58	Картометрический метод	2,50	-
3057	464355,8	1328037,78	Картометрический метод	2,50	-
3058	464345,23	1328030,82	Картометрический метод	2,50	-
3059	464329,64	1328017,41	Картометрический метод	2,50	-
3060	464326,69	1328014,83	Картометрический метод	2,50	-
3061	464339,35	1327999,25	Картометрический метод	2,50	-
3062	464335,53	1327972,29	Картометрический метод	2,50	-
3063	464319,09	1327969,44	Картометрический метод	2,50	-
3064	464281,55	1328010,95	Картометрический метод	2,50	-
3065	464229,91	1327971,2	Картометрический метод	2,50	-
3066	464217,41	1327931,99	Картометрический метод	2,50	-
3067	464203,09	1327927,01	Картометрический метод	2,50	-
3068	464189,67	1327926,66	Картометрический метод	2,50	-
3069	464185,44	1327917,98	Картометрический метод	2,50	-
3070	464158,73	1327914,55	Картометрический метод	2,50	-
3071	464142,02	1327909,27	Картометрический метод	2,50	-
3072	464135,01	1327908,84	Картометрический метод	2,50	-

Сведения о местоположении границ объекта

3073	464125,79	1327908,28	Картометрический метод	2,50	-
3074	464102,2	1327912,94	Картометрический метод	2,50	-
3075	464066,31	1327920,75	Картометрический метод	2,50	-
3076	464057,13	1327944,47	Картометрический метод	2,50	-
3077	464056,93	1327958,11	Картометрический метод	2,50	-
3078	464069,72	1327970,31	Картометрический метод	2,50	-
3079	464081,38	1327994,65	Картометрический метод	2,50	-
3080	464093,07	1328007,24	Картометрический метод	2,50	-
3081	464093,81	1328026,5	Картометрический метод	2,50	-
3082	464077,97	1328022,24	Картометрический метод	2,50	-
3083	464044,76	1328003,89	Картометрический метод	2,50	-
3084	464032,23	1327990,74	Картометрический метод	2,50	-
3085	464013,65	1327952,98	Картометрический метод	2,50	-
3086	463987,69	1327961,08	Картометрический метод	2,50	-
3087	464007,52	1328006,75	Картометрический метод	2,50	-
3088	464021,9	1328021,16	Картометрический метод	2,50	-
3089	464036,09	1328043,89	Картометрический метод	2,50	-
3090	464059,71	1328085,88	Картометрический метод	2,50	-
3091	464064,67	1328095,01	Картометрический метод	2,50	-
3092	464035,08	1328114,36	Картометрический метод	2,50	-
3093	464039,03	1328181,7	Картометрический метод	2,50	-
3094	464046,51	1328224,4	Картометрический метод	2,50	-
3095	463998,46	1328238,42	Картометрический метод	2,50	-
3096	463967,53	1328043,5	Картометрический метод	2,50	-
3097	463928,98	1328057,99	Картометрический метод	2,50	-
3098	463912,47	1328064,98	Картометрический метод	2,50	-
3099	463909,24	1328039,94	Картометрический метод	2,50	-
3100	463947,8	1327966	Картометрический метод	2,50	-
3101	463941,03	1327941,6	Картометрический метод	2,50	-
3102	463926,55	1327939,15	Картометрический метод	2,50	-
3103	463838,41	1327939,18	Картометрический метод	2,50	-
3104	463831,11	1327928,09	Картометрический метод	2,50	-
3105	463837,47	1327921,15	Картометрический метод	2,50	-
3106	463869,88	1327920,12	Картометрический метод	2,50	-
3107	463888,92	1327903,15	Картометрический метод	2,50	-
3108	463954,77	1327789,97	Картометрический метод	2,50	-
3109	463975,86	1327749,84	Картометрический метод	2,50	-
3110	464047,34	1327635,12	Картометрический метод	2,50	-
3111	464079,26	1327542,53	Картометрический метод	2,50	-
3112	464098,3	1327503,95	Картометрический метод	2,50	-
3113	464119,95	1327493,67	Картометрический метод	2,50	-
3114	464144,44	1327488,79	Картометрический метод	2,50	-
3115	464214,24	1327485,1	Картометрический метод	2,50	-
3116	464255,87	1327478,98	Картометрический метод	2,50	-
3117	464303,03	1327439,7	Картометрический метод	2,50	-
3118	464337,92	1327417,79	Картометрический метод	2,50	-
3119	464363,99	1327358,07	Картометрический метод	2,50	-
3120	464380,06	1327301,8	Картометрический метод	2,50	-

Сведения о местоположении границ объекта

3121	464381,61	1327199,87	Картометрический метод	2,50	-
3122	464381,54	1327195,92	Картометрический метод	2,50	-
3123	464354,68	1327186,74	Картометрический метод	2,50	-
3124	464327,82	1327177,56	Картометрический метод	2,50	-
3125	464314,3	1327143,37	Картометрический метод	2,50	-
3126	464304,79	1327099,44	Картометрический метод	2,50	-
3127	464344,81	1327041,34	Картометрический метод	2,50	-
3128	464339,22	1327023,24	Картометрический метод	2,50	-
3129	464307,51	1327025,51	Картометрический метод	2,50	-
3130	464208,98	1327085,32	Картометрический метод	2,50	-
3131	464179,54	1327038,33	Картометрический метод	2,50	-
3132	464274,55	1326980,66	Картометрический метод	2,50	-
3133	464328,92	1326975,55	Картометрический метод	2,50	-
3134	464355,06	1327057,61	Картометрический метод	2,50	-
3135	464379,46	1327096,36	Картометрический метод	2,50	-
3136	464381,46	1327192,08	Картометрический метод	2,50	-
3137	464393,44	1327194,16	Картометрический метод	2,50	-
3138	464395,28	1327159,45	Картометрический метод	2,50	-
3139	464430,88	1327164,62	Картометрический метод	2,50	-
3140	464448,25	1327189,69	Картометрический метод	2,50	-
3141	464506,43	1327203,69	Картометрический метод	2,50	-
3142	464493,94	1327221,75	Картометрический метод	2,50	-
3143	464494,98	1327223,36	Картометрический метод	2,50	-
3144	464480,25	1327321,57	Картометрический метод	2,50	-
3145	464427,29	1327283,27	Картометрический метод	2,50	-
3146	464417,61	1327304,14	Картометрический метод	2,50	-
3147	464409,18	1327322,31	Картометрический метод	2,50	-
3148	464421,19	1327331,29	Картометрический метод	2,50	-
3149	464407,12	1327355,39	Картометрический метод	2,50	-
3150	464403,3	1327352,91	Картометрический метод	2,50	-
3151	464392,04	1327378,19	Картометрический метод	2,50	-
3152	464376,46	1327395,56	Картометрический метод	2,50	-
3153	464368,53	1327391,19	Картометрический метод	2,50	-
3154	464321,53	1327453,36	Картометрический метод	2,50	-
3155	464315,6	1327459,27	Картометрический метод	2,50	-
3156	464313,76	1327459,81	Картометрический метод	2,50	-
3157	464301,77	1327475,47	Картометрический метод	2,50	-
3158	464302,69	1327476,56	Картометрический метод	2,50	-
3159	464299,56	1327480,38	Картометрический метод	2,50	-
3160	464288,34	1327490,65	Картометрический метод	2,50	-
3161	464277,16	1327487,6	Картометрический метод	2,50	-
3162	464261,51	1327498,23	Картометрический метод	2,50	-
3163	464252,35	1327505,13	Картометрический метод	2,50	-
3164	464249,04	1327500,76	Картометрический метод	2,50	-
3165	464217,14	1327510,04	Картометрический метод	2,50	-
3166	464209,78	1327500,76	Картометрический метод	2,50	-
3167	464174,02	1327502,84	Картометрический метод	2,50	-
3168	464148,12	1327501,78	Картометрический метод	2,50	-

Сведения о местоположении границ объекта					
3169	464141,19	1327502,76	Картометрический метод	2,50	-
3170	464126,3	1327508,26	Картометрический метод	2,50	-
3171	464108,61	1327517,99	Картометрический метод	2,50	-
3172	464097,33	1327530,94	Картометрический метод	2,50	-
3173	464094,24	1327539,43	Картометрический метод	2,50	-
3174	464079,06	1327591,61	Картометрический метод	2,50	-
3175	464070,25	1327617,05	Картометрический метод	2,50	-
3176	464071,92	1327627,69	Картометрический метод	2,50	-
3177	464056,56	1327647,95	Картометрический метод	2,50	-
3178	464053,61	1327653,6	Картометрический метод	2,50	-
3179	464028,9	1327680,93	Картометрический метод	2,50	-
3180	464021,05	1327695,62	Картометрический метод	2,50	-
3181	464027,36	1327709,42	Картометрический метод	2,50	-
3182	464014,63	1327720,49	Картометрический метод	2,50	-
3183	464011,1	1327714,57	Картометрический метод	2,50	-
3184	464008,03	1327709,41	Картометрический метод	2,50	-
3185	463985,1	1327747,72	Картометрический метод	2,50	-
3186	463988,13	1327750,36	Картометрический метод	2,50	-
3187	463990,12	1327752,1	Картометрический метод	2,50	-
3188	463997,86	1327755,23	Картометрический метод	2,50	-
3189	463999,07	1327761,59	Картометрический метод	2,50	-
3190	463996,57	1327769,2	Картометрический метод	2,50	-
3191	463995,81	1327814,8	Картометрический метод	2,50	-
3192	464019,22	1327811,57	Картометрический метод	2,50	-
3193	464066	1327804,01	Картометрический метод	2,50	-
3194	464103,92	1327800,41	Картометрический метод	2,50	-
3195	464142,21	1327788,8	Картометрический метод	2,50	-
3196	464140,29	1327771,7	Картометрический метод	2,50	-
3197	464141,04	1327768,47	Картометрический метод	2,50	-
3198	464161,77	1327767,67	Картометрический метод	2,50	-
3199	464171,73	1327765,3	Картометрический метод	2,50	-
3200	464179,03	1327763,35	Картометрический метод	2,50	-
3201	464195,93	1327757,43	Картометрический метод	2,50	-
3202	464208,99	1327752,58	Картометрический метод	2,50	-
3203	464224,16	1327742,64	Картометрический метод	2,50	-
3204	464240,08	1327740,69	Картометрический метод	2,50	-
3205	464245,25	1327781,42	Картометрический метод	2,50	-
3206	464274,58	1327792,41	Картометрический метод	2,50	-
3207	464282,66	1327792,33	Картометрический метод	2,50	-
3208	464311,83	1327791,21	Картометрический метод	2,50	-
3209	464303,07	1327746,01	Картометрический метод	2,50	-
3210	464307,7	1327747,23	Картометрический метод	2,50	-
3211	464357,87	1327755,63	Картометрический метод	2,50	-
3212	464367	1327726,51	Картометрический метод	2,50	-
3213	464395,18	1327710,01	Картометрический метод	2,50	-
3214	464399,81	1327715,59	Картометрический метод	2,50	-
3215	464428,21	1327694,64	Картометрический метод	2,50	-
3216	464431,53	1327696,82	Картометрический метод	2,50	-

Сведения о местоположении границ объекта					
3217	464441,76	1327707,57	Картометрический метод	2,50	-
3218	464474,36	1327712,93	Картометрический метод	2,50	-
3219	464475,01	1327705,76	Картометрический метод	2,50	-
3220	464480,42	1327645,61	Картометрический метод	2,50	-
3221	464472,28	1327640,18	Картометрический метод	2,50	-
3222	464457,75	1327629,06	Картометрический метод	2,50	-
3223	464453,51	1327626,09	Картометрический метод	2,50	-
3224	464464,15	1327610,7	Картометрический метод	2,50	-
3225	464468,04	1327595,21	Картометрический метод	2,50	-
3226	464470,45	1327583,15	Картометрический метод	2,50	-
3227	464470,46	1327551,16	Картометрический метод	2,50	-
3228	464482,15	1327532,82	Картометрический метод	2,50	-
3229	464485,87	1327517,09	Картометрический метод	2,50	-
3230	464491,71	1327511,32	Картометрический метод	2,50	-
3231	464491,72	1327486,15	Картометрический метод	2,50	-
3232	464489,87	1327464,39	Картометрический метод	2,50	-
3233	464513,14	1327438,15	Картометрический метод	2,50	-
3234	464525,11	1327425,65	Картометрический метод	2,50	-
3235	464529,17	1327415,39	Картометрический метод	2,50	-
3236	464533,66	1327404,03	Картометрический метод	2,50	-
3237	464535,63	1327389,99	Картометрический метод	2,50	-
3238	464532,05	1327323,35	Картометрический метод	2,50	-
3239	464527,01	1327321,01	Картометрический метод	2,50	-
3240	464522,79	1327324,3	Картометрический метод	2,50	-
3241	464517,96	1327318,14	Картометрический метод	2,50	-
3242	464512,6	1327310,96	Картометрический метод	2,50	-
3243	464523,2	1327227,43	Картометрический метод	2,50	-
3244	464521,16	1327227,05	Картометрический метод	2,50	-
3245	464539,09	1327174,01	Картометрический метод	2,50	-
3246	464546,86	1327161,39	Картометрический метод	2,50	-
3247	464592,22	1327092,78	Картометрический метод	2,50	-
3248	464630,82	1327034,46	Картометрический метод	2,50	-
3249	464660,14	1326996,12	Картометрический метод	2,50	-
3250	464690,74	1327011,6	Картометрический метод	2,50	-
3251	464911,8	1327135,92	Картометрический метод	2,50	-
3252	464901,03	1327149,61	Картометрический метод	2,50	-
3253	464957,82	1327172,59	Картометрический метод	2,50	-
3254	464961,59	1327174,02	Картометрический метод	2,50	-
3255	464974,11	1327179,02	Картометрический метод	2,50	-
3256	465025,82	1327200,25	Картометрический метод	2,50	-
3257	465027,42	1327200,9	Картометрический метод	2,50	-
3258	465062,83	1327215,44	Картометрический метод	2,50	-
3259	465087,3	1327206,32	Картометрический метод	2,50	-
3260	465087,4	1327205,58	Картометрический метод	2,50	-
3261	465118,11	1327212,32	Картометрический метод	2,50	-
3262	465125,18	1327216,93	Картометрический метод	2,50	-
3263	465125,34	1327217,16	Картометрический метод	2,50	-
3034	465128,32	1327224,69	Картометрический метод	2,50	-

Сведения о местоположении границ объекта

3264	464702,18	1327057,97	Картометрический метод	2,50	-
3265	464730,61	1327073,31	Картометрический метод	2,50	-
3266	464761,03	1327093,51	Картометрический метод	2,50	-
3267	464751,46	1327107,19	Картометрический метод	2,50	-
3268	464701,14	1327191,77	Картометрический метод	2,50	-
3269	464705,94	1327229	Картометрический метод	2,50	-
3270	464725,23	1327250,47	Картометрический метод	2,50	-
3271	464752,47	1327261,42	Картометрический метод	2,50	-
3272	464789,45	1327247,72	Картометрический метод	2,50	-
3273	464861,27	1327204,62	Картометрический метод	2,50	-
3274	464868,7	1327203,58	Картометрический метод	2,50	-
3275	464872,02	1327197,38	Картометрический метод	2,50	-
3276	464892,33	1327212,72	Картометрический метод	2,50	-
3277	464918,17	1327216,32	Картометрический метод	2,50	-
3278	464934,64	1327217,09	Картометрический метод	2,50	-
3279	464940,75	1327223,66	Картометрический метод	2,50	-
3280	464939,27	1327248,72	Картометрический метод	2,50	-
3281	464927,68	1327286,37	Картометрический метод	2,50	-
3282	464919,61	1327291,45	Картометрический метод	2,50	-
3283	464889,52	1327285,86	Картометрический метод	2,50	-
3284	464859,76	1327286,66	Картометрический метод	2,50	-
3285	464845,7	1327293,39	Картометрический метод	2,50	-
3286	464830,27	1327310,82	Картометрический метод	2,50	-
3287	464820,49	1327329,29	Картометрический метод	2,50	-
3288	464816,53	1327362,02	Картометрический метод	2,50	-
3289	464810,14	1327380,78	Картометрический метод	2,50	-
3290	464775,6	1327423,41	Картометрический метод	2,50	-
3291	464749,61	1327483,12	Картометрический метод	2,50	-
3292	464713,32	1327559,77	Картометрический метод	2,50	-
3293	464705,12	1327585,62	Картометрический метод	2,50	-
3294	464699,26	1327630,61	Картометрический метод	2,50	-
3295	464693,78	1327643,7	Картометрический метод	2,50	-
3296	464613,14	1327705,49	Картометрический метод	2,50	-
3297	464564,5	1327749,75	Картометрический метод	2,50	-
3298	464539,97	1327725,3	Картометрический метод	2,50	-
3299	464551,22	1327703,48	Картометрический метод	2,50	-
3300	464564,59	1327679,54	Картометрический метод	2,50	-
3301	464554,04	1327667,57	Картометрический метод	2,50	-
3302	464526,6	1327672,5	Картометрический метод	2,50	-
3303	464514,64	1327665,46	Картометрический метод	2,50	-
3304	464524,49	1327628,14	Картометрический метод	2,50	-
3305	464501,27	1327598,57	Картометрический метод	2,50	-
3306	464502,59	1327502,31	Картометрический метод	2,50	-
3307	464495,34	1327460,53	Картометрический метод	2,50	-
3308	464532,75	1327419,7	Картометрический метод	2,50	-
3309	464553,98	1327414,5	Картометрический метод	2,50	-
3310	464566,42	1327387,06	Картометрический метод	2,50	-

Сведения о местоположении границ объекта

3311	464552,8	1327372,76	Картометрический метод	2,50	-
3312	464545,14	1327333,37	Картометрический метод	2,50	-
3313	464530,04	1327283,33	Картометрический метод	2,50	-
3314	464542,04	1327231,12	Картометрический метод	2,50	-
3315	464560,21	1327185,43	Картометрический метод	2,50	-
3316	464600,79	1327142,91	Картометрический метод	2,50	-
3317	464661,49	1327093,32	Картометрический метод	2,50	-
3318	464690,91	1327064,15	Картометрический метод	2,50	-
3264	464702,18	1327057,97	Картометрический метод	2,50	-
ЗУ1(27)					
3319	463901,3	1326558,1	Картометрический метод	2,50	-
3320	463793,96	1326497,71	Картометрический метод	2,50	-
3321	463870,26	1326577,49	Картометрический метод	2,50	-
3322	463865,24	1326610,58	Картометрический метод	2,50	-
3323	463806,25	1326635,03	Картометрический метод	2,50	-
3324	463683,61	1326766,32	Картометрический метод	2,50	-
3325	463615,37	1326776,27	Картометрический метод	2,50	-
3326	463621,31	1326812,18	Картометрический метод	2,50	-
3327	463611,24	1326823,2	Картометрический метод	2,50	-
3328	463520	1326914,26	Картометрический метод	2,50	-
3329	463501,59	1326932,41	Картометрический метод	2,50	-
3330	463482,21	1326938,18	Картометрический метод	2,50	-
3331	463441,37	1326890,6	Картометрический метод	2,50	-
3332	463419,73	1326868,8	Картометрический метод	2,50	-
3333	463397,89	1326888,61	Картометрический метод	2,50	-
3334	463388,75	1326900,53	Картометрический метод	2,50	-
3335	463288,7	1327046,78	Картометрический метод	2,50	-
3336	463223,82	1327115,37	Картометрический метод	2,50	-
3337	463273,01	1327139,98	Картометрический метод	2,50	-
3338	463550,47	1327432,29	Картометрический метод	2,50	-
3339	463614,61	1327540,98	Картометрический метод	2,50	-
3340	463677,31	1327750,63	Картометрический метод	2,50	-
3341	463662,08	1327786,39	Картометрический метод	2,50	-
3342	463660,88	1327825,04	Картометрический метод	2,50	-
3343	463671,49	1327838,61	Картометрический метод	2,50	-
3344	463698,02	1327841,56	Картометрический метод	2,50	-
3345	463727,5	1327832,12	Картометрический метод	2,50	-
3346	463759,81	1327783,05	Картометрический метод	2,50	-
3347	463809,52	1327703,27	Картометрический метод	2,50	-
3348	463809,58	1327634,91	Картометрический метод	2,50	-
3349	463806,78	1327597,49	Картометрический метод	2,50	-
3350	463793,71	1327563,09	Картометрический метод	2,50	-
3351	463793,64	1327524,27	Картометрический метод	2,50	-
3352	463796	1327485,48	Картометрический метод	2,50	-
3353	463800,97	1327469,18	Картометрический метод	2,50	-
3354	463833,92	1327500,55	Картометрический метод	2,50	-
3355	463851,11	1327495,87	Картометрический метод	2,50	-
3356	463858,34	1327424,81	Картометрический метод	2,50	-

Сведения о местоположении границ объекта

3357	463898,45	1327412,59	Картометрический метод	2,50	-
3358	463907,04	1327476,88	Картометрический метод	2,50	-
3359	463951,42	1327464,57	Картометрический метод	2,50	-
3360	463939,31	1327381,34	Картометрический метод	2,50	-
3361	463935,71	1327361,03	Картометрический метод	2,50	-
3362	463955,9	1327318,44	Картометрический метод	2,50	-
3363	463971,04	1327307,2	Картометрический метод	2,50	-
3364	463989,31	1327259,42	Картометрический метод	2,50	-
3365	464008,33	1327212,55	Картометрический метод	2,50	-
3366	464011,67	1327198,66	Картометрический метод	2,50	-
3367	464012,32	1327155,65	Картометрический метод	2,50	-
3368	464021,2	1327110,98	Картометрический метод	2,50	-
3369	463998,43	1327094,49	Картометрический метод	2,50	-
3370	463936,87	1327116,83	Картометрический метод	2,50	-
3371	463898,09	1327145,94	Картометрический метод	2,50	-
3372	463888,15	1327156,94	Картометрический метод	2,50	-
3373	463888,55	1327159,83	Картометрический метод	2,50	-
3374	463890,58	1327162,23	Картометрический метод	2,50	-
3375	463865,2	1327217,25	Картометрический метод	2,50	-
3376	463817,84	1327271,62	Картометрический метод	2,50	-
3377	463747,29	1327272,35	Картометрический метод	2,50	-
3378	463731,02	1327254,2	Картометрический метод	2,50	-
3379	463720,7	1327258,95	Картометрический метод	2,50	-
3380	463713,32	1327263	Картометрический метод	2,50	-
3381	463582,55	1327153,82	Картометрический метод	2,50	-
3382	463589,3	1327122,9	Картометрический метод	2,50	-
3383	463642,91	1327101,78	Картометрический метод	2,50	-
3384	463670,95	1327082,32	Картометрический метод	2,50	-
3385	463674,25	1327040,94	Картометрический метод	2,50	-
3386	463718,6	1326980,62	Картометрический метод	2,50	-
3387	463713,69	1326900,79	Картометрический метод	2,50	-
3388	463773,93	1326775,62	Картометрический метод	2,50	-
3389	463840,86	1326693,06	Картометрический метод	2,50	-
3390	463866,61	1326670,07	Картометрический метод	2,50	-
3391	463875,95	1326662,59	Картометрический метод	2,50	-
3392	463907,95	1326636,95	Картометрический метод	2,50	-
3393	463957,19	1326667,22	Картометрический метод	2,50	-
3394	463959,14	1326690,07	Картометрический метод	2,50	-
3395	464021,24	1326721,36	Картометрический метод	2,50	-
3396	463982,13	1326795,7	Картометрический метод	2,50	-
3397	464040,82	1326823,62	Картометрический метод	2,50	-
3398	464052,41	1326829,19	Картометрический метод	2,50	-
3399	464056,51	1326831,14	Картометрический метод	2,50	-
3400	464129,24	1326865,72	Картометрический метод	2,50	-
3401	464234,44	1326915,74	Картометрический метод	2,50	-
3402	464313,19	1326789,79	Картометрический метод	2,50	-
3403	463910,74	1326563,4	Картометрический метод	2,50	-
3319	463901,3	1326558,1	Картометрический метод	2,50	-

Сведения о местоположении границ объекта

ЗУ1(28)					
3404	463676,32	1326424,64	Картометрический метод	2,50	-
3405	463670,91	1326438,07	Картометрический метод	2,50	-
3406	463666,56	1326444,75	Картометрический метод	2,50	-
3407	463664,93	1326447,65	Картометрический метод	2,50	-
3408	463646,74	1326484,45	Картометрический метод	2,50	-
3409	463666,09	1326488,77	Картометрический метод	2,50	-
3410	463630,45	1326493,11	Картометрический метод	2,50	-
3411	463622,34	1326493,62	Картометрический метод	2,50	-
3412	463546,27	1326549,44	Картометрический метод	2,50	-
3413	463531,97	1326555,28	Картометрический метод	2,50	-
3414	463516,95	1326527,47	Картометрический метод	2,50	-
3415	463509,34	1326523,52	Картометрический метод	2,50	-
3416	463528,79	1326480,15	Картометрический метод	2,50	-
3417	463501,12	1326467,83	Картометрический метод	2,50	-
3418	463485,49	1326456,61	Картометрический метод	2,50	-
3419	463498,74	1326424,34	Картометрический метод	2,50	-
3420	463507,14	1326403,81	Картометрический метод	2,50	-
3421	463521,27	1326368,21	Картометрический метод	2,50	-
3422	463523,45	1326371,49	Картометрический метод	2,50	-
3423	463526,59	1326377,59	Картометрический метод	2,50	-
3424	463546,3	1326415,84	Картометрический метод	2,50	-
3425	463545,32	1326419,62	Картометрический метод	2,50	-
3426	463573,78	1326431,27	Картометрический метод	2,50	-
3427	463572,82	1326433,9	Картометрический метод	2,50	-
3428	463576,7	1326435,54	Картометрический метод	2,50	-
3429	463589,13	1326438,95	Картометрический метод	2,50	-
3430	463591,12	1326439,16	Картометрический метод	2,50	-
3431	463601,42	1326412,86	Картометрический метод	2,50	-
3432	463601,23	1326411,62	Картометрический метод	2,50	-
3433	463595,68	1326409,22	Картометрический метод	2,50	-
3434	463598,46	1326402,76	Картометрический метод	2,50	-
3435	463604,75	1326403,7	Картометрический метод	2,50	-
3436	463622,21	1326397,89	Картометрический метод	2,50	-
3404	463676,32	1326424,64	Картометрический метод	2,50	-
ЗУ1(29)					
3437	463127,87	1326448,17	Картометрический метод	2,50	-
3438	463091,05	1326466,34	Картометрический метод	2,50	-
3439	463107,48	1326495,85	Картометрический метод	2,50	-
3440	463092,46	1326556,96	Картометрический метод	2,50	-
3441	462997,87	1326634,98	Картометрический метод	2,50	-
3442	462940,98	1326698,57	Картометрический метод	2,50	-
3443	462930	1326722,87	Картометрический метод	2,50	-
3444	462887,52	1326836,86	Картометрический метод	2,50	-
3445	462876,97	1326860,88	Картометрический метод	2,50	-
3446	462877,55	1326869,08	Картометрический метод	2,50	-
3447	462881,31	1326876,69	Картометрический метод	2,50	-
3448	462890,48	1326886,92	Картометрический метод	2,50	-

Сведения о местоположении границ объекта					
3449	462945,36	1326927,37	Картометрический метод	2,50	-
3450	462977,71	1326954,75	Картометрический метод	2,50	-
3451	462994,75	1326970,14	Картометрический метод	2,50	-
3452	463003,17	1326977,14	Картометрический метод	2,50	-
3453	463047,73	1327005,5	Картометрический метод	2,50	-
3454	463074,96	1327019,34	Картометрический метод	2,50	-
3455	463085,15	1327019,49	Картометрический метод	2,50	-
3456	463093,09	1327011,7	Картометрический метод	2,50	-
3457	463065,71	1326995,99	Картометрический метод	2,50	-
3458	463088,22	1326969,84	Картометрический метод	2,50	-
3459	463116,6	1327011,43	Картометрический метод	2,50	-
3460	463120,27	1327008,34	Картометрический метод	2,50	-
3461	463126,3	1327019,23	Картометрический метод	2,50	-
3462	463132,5	1327028,06	Картометрический метод	2,50	-
3463	463125,76	1327034,06	Картометрический метод	2,50	-
3464	463160,61	1327055,73	Картометрический метод	2,50	-
3465	463181,01	1327037,77	Картометрический метод	2,50	-
3466	463159,29	1327023,15	Картометрический метод	2,50	-
3467	463160,53	1327020,27	Картометрический метод	2,50	-
3468	463156,67	1327006,16	Картометрический метод	2,50	-
3469	463150,21	1327003,57	Картометрический метод	2,50	-
3470	463149,57	1327001,58	Картометрический метод	2,50	-
3471	463147,49	1326992,43	Картометрический метод	2,50	-
3472	463152,06	1326985,78	Картометрический метод	2,50	-
3473	463166,2	1326983,7	Картометрический метод	2,50	-
3474	463168,69	1326979,13	Картометрический метод	2,50	-
3475	463167,03	1326972,07	Картометрический метод	2,50	-
3476	463168,22	1326967,31	Картометрический метод	2,50	-
3477	463174,54	1326966,79	Картометрический метод	2,50	-
3478	463175,76	1326965,35	Картометрический метод	2,50	-
3479	463178,78	1326969,01	Картометрический метод	2,50	-
3480	463185,61	1326985,97	Картометрический метод	2,50	-
3481	463186,29	1326985,74	Картометрический метод	2,50	-
3482	463191,39	1327000,32	Картометрический метод	2,50	-
3483	463193,73	1327002,95	Картометрический метод	2,50	-
3484	463215,8	1327014,24	Картометрический метод	2,50	-
3485	463226,41	1327017,23	Картометрический метод	2,50	-
3486	463232,86	1327013,02	Картометрический метод	2,50	-
3487	463239,49	1327004,94	Картометрический метод	2,50	-
3488	463246,37	1326999,07	Картометрический метод	2,50	-
3489	463254,88	1326998,85	Картометрический метод	2,50	-
3490	463265,3	1326996,05	Картометрический метод	2,50	-
3491	463267,07	1326988,65	Картометрический метод	2,50	-
3492	463260,55	1326980,49	Картометрический метод	2,50	-
3493	463249,64	1326972,33	Картометрический метод	2,50	-
3494	463243,99	1326960,16	Картометрический метод	2,50	-
3495	463246,13	1326953,51	Картометрический метод	2,50	-
3496	463267,93	1326952,87	Картометрический метод	2,50	-

Сведения о местоположении границ объекта					
3497	463285,07	1326956	Картометрический метод	2,50	-
3498	463298,25	1326954	Картометрический метод	2,50	-
3499	463307,79	1326942,9	Картометрический метод	2,50	-
3500	463307,5	1326930,23	Картометрический метод	2,50	-
3501	463277,71	1326887,76	Картометрический метод	2,50	-
3502	463274,66	1326867,32	Картометрический метод	2,50	-
3503	463283,04	1326860,71	Картометрический метод	2,50	-
3504	463295,22	1326867,7	Картометрический метод	2,50	-
3505	463311,49	1326890,67	Картометрический метод	2,50	-
3506	463324,61	1326911,68	Картометрический метод	2,50	-
3507	463333,52	1326914,21	Картометрический метод	2,50	-
3508	463341,3	1326909,56	Картометрический метод	2,50	-
3509	463344,12	1326898,04	Картометрический метод	2,50	-
3510	463343,09	1326811,82	Картометрический метод	2,50	-
3511	463343,27	1326739,63	Картометрический метод	2,50	-
3512	463350,41	1326731,67	Картометрический метод	2,50	-
3513	463359,97	1326731,19	Картометрический метод	2,50	-
3514	463370,34	1326753,99	Картометрический метод	2,50	-
3515	463372,14	1326825,23	Картометрический метод	2,50	-
3516	463375,08	1326837,81	Картометрический метод	2,50	-
3517	463387	1326841,41	Картометрический метод	2,50	-
3518	463401,04	1326831,93	Картометрический метод	2,50	-
3519	463407,43	1326820,38	Картометрический метод	2,50	-
3520	463413,77	1326778,01	Картометрический метод	2,50	-
3521	463419,49	1326739,83	Картометрический метод	2,50	-
3522	463425,22	1326720,29	Картометрический метод	2,50	-
3523	463451,59	1326691,43	Картометрический метод	2,50	-
3524	463454,72	1326680,12	Картометрический метод	2,50	-
3525	463437,45	1326648,24	Картометрический метод	2,50	-
3526	463437,98	1326624,56	Картометрический метод	2,50	-
3527	463453,61	1326603,49	Картометрический метод	2,50	-
3528	463486,5	1326609,57	Картометрический метод	2,50	-
3529	463541,85	1326602,03	Картометрический метод	2,50	-
3530	463554,11	1326557,2	Картометрический метод	2,50	-
3531	463546,27	1326549,44	Картометрический метод	2,50	-
3532	463531,98	1326535,29	Картометрический метод	2,50	-
3533	463516,95	1326527,47	Картометрический метод	2,50	-
3534	463510,82	1326541,34	Картометрический метод	2,50	-
3535	463514,84	1326543,35	Картометрический метод	2,50	-
3536	463512,15	1326532,7	Картометрический метод	2,50	-
3537	463501,43	1326547,35	Картометрический метод	2,50	-
3538	463475,39	1326580,24	Картометрический метод	2,50	-
3539	463411,74	1326552,42	Картометрический метод	2,50	-
3540	463401,59	1326575,19	Картометрический метод	2,50	-
3541	463411,48	1326579,53	Картометрический метод	2,50	-
3542	463406,82	1326603,2	Картометрический метод	2,50	-
3543	463416,75	1326607,12	Картометрический метод	2,50	-
3544	463413,74	1326628,11	Картометрический метод	2,50	-

Сведения о местоположении границ объекта					
3545	463415,61	1326632,98	Картометрический метод	2,50	-
3546	463429,89	1326663,65	Картометрический метод	2,50	-
3547	463437,2	1326687,04	Картометрический метод	2,50	-
3548	463426,7	1326703,06	Картометрический метод	2,50	-
3549	463407,85	1326721,2	Картометрический метод	2,50	-
3550	463385,78	1326689,59	Картометрический метод	2,50	-
3551	463364,97	1326665,67	Картометрический метод	2,50	-
3552	463368,46	1326659,08	Картометрический метод	2,50	-
3553	463359,67	1326654,84	Картометрический метод	2,50	-
3554	463334,18	1326700,71	Картометрический метод	2,50	-
3555	463339,2	1326703,49	Картометрический метод	2,50	-
3556	463330,82	1326721,86	Картометрический метод	2,50	-
3557	463324,12	1326722,41	Картометрический метод	2,50	-
3558	463292,57	1326755,95	Картометрический метод	2,50	-
3559	463303,02	1326761,54	Картометрический метод	2,50	-
3560	463297,16	1326772,29	Картометрический метод	2,50	-
3561	463284,82	1326792,96	Картометрический метод	2,50	-
3562	463288,74	1326795,22	Картометрический метод	2,50	-
3563	463279,14	1326813,06	Картометрический метод	2,50	-
3564	463273,65	1326810,34	Картометрический метод	2,50	-
3565	463260,13	1326833,94	Картометрический метод	2,50	-
3566	463241,83	1326823,68	Картометрический метод	2,50	-
3567	463221,35	1326861,35	Картометрический метод	2,50	-
3568	463219,77	1326862,06	Картометрический метод	2,50	-
3569	463203,12	1326851,18	Картометрический метод	2,50	-
3570	463185,52	1326871,91	Картометрический метод	2,50	-
3571	463189,3	1326875,87	Картометрический метод	2,50	-
3572	463182,72	1326882,89	Картометрический метод	2,50	-
3573	463167,33	1326865,74	Картометрический метод	2,50	-
3574	463169,56	1326862,96	Картометрический метод	2,50	-
3575	463162,21	1326854	Картометрический метод	2,50	-
3576	463160,5	1326848,07	Картометрический метод	2,50	-
3577	463160,03	1326843,02	Картометрический метод	2,50	-
3578	463181,24	1326811,34	Картометрический метод	2,50	-
3579	463219,92	1326742,17	Картометрический метод	2,50	-
3580	463210,36	1326737,33	Картометрический метод	2,50	-
3581	463217,92	1326711,65	Картометрический метод	2,50	-
3582	463205,79	1326703,83	Картометрический метод	2,50	-
3583	463205,01	1326703,33	Картометрический метод	2,50	-
3584	463193,23	1326698,92	Картометрический метод	2,50	-
3585	463177,05	1326693,79	Картометрический метод	2,50	-
3586	463169,13	1326689	Картометрический метод	2,50	-
3587	463150,64	1326676,81	Картометрический метод	2,50	-
3588	463154,81	1326669,52	Картометрический метод	2,50	-
3589	463139,19	1326660,68	Картометрический метод	2,50	-
3590	463159,76	1326621,87	Картометрический метод	2,50	-
3591	463174,29	1326597,44	Картометрический метод	2,50	-
3592	463180,66	1326581,11	Картометрический метод	2,50	-

Сведения о местоположении границ объекта

3593	463178,86	1326580,44	Картометрический метод	2,50	-
3594	463176,59	1326579,32	Картометрический метод	2,50	-
3595	463184,09	1326563,57	Картометрический метод	2,50	-
3596	463189,09	1326565	Картометрический метод	2,50	-
3597	463204,78	1326547,71	Картометрический метод	2,50	-
3598	463231,84	1326507,57	Картометрический метод	2,50	-
3599	463218,87	1326501,29	Картометрический метод	2,50	-
3600	463203,73	1326488	Картометрический метод	2,50	-
3601	463187,81	1326506,2	Картометрический метод	2,50	-
3602	463171,3	1326513,59	Картометрический метод	2,50	-
3603	463162,76	1326525,19	Картометрический метод	2,50	-
3604	463138,33	1326513,97	Картометрический метод	2,50	-
3605	463141,44	1326503,15	Картометрический метод	2,50	-
3606	463130,97	1326494,64	Картометрический метод	2,50	-
3607	463143,03	1326476,47	Картометрический метод	2,50	-
3437	463127,87	1326448,17	Картометрический метод	2,50	-
ЗУ1(30)					
3608	463180,95	1326409,61	Картометрический метод	2,50	-
3609	463175,77	1326412,22	Картометрический метод	2,50	-
3610	463182,67	1326431,3	Картометрический метод	2,50	-
3611	463192,46	1326445,21	Картометрический метод	2,50	-
3612	463187,52	1326447,77	Картометрический метод	2,50	-
3613	463202,72	1326481,23	Картометрический метод	2,50	-
3614	463221,79	1326494,94	Картометрический метод	2,50	-
3615	463232,44	1326472,63	Картометрический метод	2,50	-
3616	463233,72	1326469,69	Картометрический метод	2,50	-
3617	463244,11	1326471,26	Картометрический метод	2,50	-
3618	463245,69	1326461,15	Картометрический метод	2,50	-
3619	463246,92	1326451	Картометрический метод	2,50	-
3620	463248,69	1326441,42	Картометрический метод	2,50	-
3621	463250,73	1326441,1	Картометрический метод	2,50	-
3622	463252,6	1326428,41	Картометрический метод	2,50	-
3623	463256,45	1326411,71	Картометрический метод	2,50	-
3624	463253,63	1326410,61	Картометрический метод	2,50	-
3625	463249,74	1326396,1	Картометрический метод	2,50	-
3626	463249,25	1326392,56	Картометрический метод	2,50	-
3608	463180,95	1326409,61	Картометрический метод	2,50	-
ЗУ1(31)					
3627	463226,95	1326354,42	Картометрический метод	2,50	-
3628	463201,16	1326309,66	Картометрический метод	2,50	-
3629	463157,56	1326331,41	Картометрический метод	2,50	-
3630	463176,14	1326373,76	Картометрический метод	2,50	-
3631	463151,08	1326383	Картометрический метод	2,50	-
3632	463162,02	1326406,97	Картометрический метод	2,50	-
3633	463208,03	1326396	Картометрический метод	2,50	-
3634	463252,82	1326384,78	Картометрический метод	2,50	-
3635	463236,46	1326347,83	Картометрический метод	2,50	-
3627	463226,95	1326354,42	Картометрический метод	2,50	-

Сведения о местоположении границ объекта

ЗУ1(32)					
3636	462967,99	1326068,66	Картометрический метод	2,50	-
3637	462994,09	1326087,87	Картометрический метод	2,50	-
3638	462997,78	1326090,83	Картометрический метод	2,50	-
3639	463016,18	1326126,36	Картометрический метод	2,50	-
3640	463017,92	1326125,31	Картометрический метод	2,50	-
3641	463030,11	1326146,44	Картометрический метод	2,50	-
3642	463065,58	1326189,48	Картометрический метод	2,50	-
3643	463065,2	1326197,27	Картометрический метод	2,50	-
3644	463062,42	1326200,96	Картометрический метод	2,50	-
3645	463052,66	1326213,16	Картометрический метод	2,50	-
3646	463012,99	1326278,73	Картометрический метод	2,50	-
3647	462969,84	1326300,03	Картометрический метод	2,50	-
3648	462958,31	1326284,01	Картометрический метод	2,50	-
3649	462971,97	1326267,46	Картометрический метод	2,50	-
3650	462936,29	1326263,32	Картометрический метод	2,50	-
3651	462937,71	1326244,8	Картометрический метод	2,50	-
3652	462958,72	1326246,21	Картометрический метод	2,50	-
3653	462986,91	1326200,55	Картометрический метод	2,50	-
3654	462919,7	1326197,1	Картометрический метод	2,50	-
3655	462897,18	1326193,92	Картометрический метод	2,50	-
3656	462896,65	1326194,06	Картометрический метод	2,50	-
3657	462872,06	1326194,71	Картометрический метод	2,50	-
3658	462848,68	1326187,05	Картометрический метод	2,50	-
3659	462826,64	1326182,52	Картометрический метод	2,50	-
3660	462825,27	1326179,36	Картометрический метод	2,50	-
3661	462841,89	1326162,21	Картометрический метод	2,50	-
3662	462876,63	1326142,9	Картометрический метод	2,50	-
3663	462911,24	1326134	Картометрический метод	2,50	-
3664	462920,63	1326131,77	Картометрический метод	2,50	-
3665	462958,48	1326129,94	Картометрический метод	2,50	-
3666	462975,57	1326126,82	Картометрический метод	2,50	-
3667	462978,36	1326116,92	Картометрический метод	2,50	-
3668	462964,74	1326098,49	Картометрический метод	2,50	-
3669	462958,43	1326080,02	Картометрический метод	2,50	-
3670	462962,92	1326070,55	Картометрический метод	2,50	-
3636	462967,99	1326068,66	Картометрический метод	2,50	-
ЗУ1(33)					
3671	462157,75	1326345,16	Картометрический метод	2,50	-
3672	462158,7	1326351,78	Картометрический метод	2,50	-
3673	462174,88	1326331,84	Картометрический метод	2,50	-
3674	462205,4	1326337,49	Картометрический метод	2,50	-
3675	462226,7	1326346,35	Картометрический метод	2,50	-
3676	462249,94	1326358,52	Картометрический метод	2,50	-
3677	462276,51	1326360,07	Картометрический метод	2,50	-
3678	462311,32	1326360,86	Картометрический метод	2,50	-
3679	462332,3	1326354,99	Картометрический метод	2,50	-
3680	462363,95	1326338,71	Картометрический метод	2,50	-

Сведения о местоположении границ объекта

3681	462378,58	1326326,17	Картометрический метод	2,50	-
3682	462397,13	1326315,93	Картометрический метод	2,50	-
3683	462420,41	1326311,29	Картометрический метод	2,50	-
3684	462453,18	1326308,51	Картометрический метод	2,50	-
3685	462469,36	1326304,51	Картометрический метод	2,50	-
3686	462485,57	1326293,13	Картометрический метод	2,50	-
3687	462516,01	1326276,76	Картометрический метод	2,50	-
3688	462545,87	1326255,33	Картометрический метод	2,50	-
3689	462550,24	1326254,55	Картометрический метод	2,50	-
3690	462572,17	1326238,85	Картометрический метод	2,50	-
3691	462594,04	1326275,78	Картометрический метод	2,50	-
3692	462577,77	1326321,01	Картометрический метод	2,50	-
3693	462479,68	1326478,88	Картометрический метод	2,50	-
3694	462466,74	1326499,71	Картометрический метод	2,50	-
3695	462452,52	1326521,63	Картометрический метод	2,50	-
3696	462403,13	1326486,61	Картометрический метод	2,50	-
3697	462400,64	1326485,08	Картометрический метод	2,50	-
3698	462382,13	1326474,29	Картометрический метод	2,50	-
3699	462377,12	1326471,04	Картометрический метод	2,50	-
3700	462369,44	1326481,12	Картометрический метод	2,50	-
3671	462157,75	1326345,16	Картометрический метод	2,50	-
ЗУ1(34)					
3701	462569,93	1325471,38	Картометрический метод	2,50	-
3702	462268,2	1325714,37	Картометрический метод	2,50	-
3703	462347,28	1325809,18	Картометрический метод	2,50	-
3704	462494,7	1325865,42	Картометрический метод	2,50	-
3705	462571,31	1325959,76	Картометрический метод	2,50	-
3706	462644,79	1325956,42	Картометрический метод	2,50	-
3707	462699,46	1325936,36	Картометрический метод	2,50	-
3708	462715,16	1325923,74	Картометрический метод	2,50	-
3709	462739,45	1325904,29	Картометрический метод	2,50	-
3710	462839,8	1325844,27	Картометрический метод	2,50	-
3711	462848,46	1325835,12	Картометрический метод	2,50	-
3712	462830,83	1325864,15	Картометрический метод	2,50	-
3713	462814,92	1325874,04	Картометрический метод	2,50	-
3714	462764,18	1325905,55	Картометрический метод	2,50	-
3715	462748,74	1325918,16	Картометрический метод	2,50	-
3716	462736,79	1325927,92	Картометрический метод	2,50	-
3717	462732,21	1325931,66	Картометрический метод	2,50	-
3718	462729,88	1325933,1	Картометрический метод	2,50	-
3719	462766	1325921,02	Картометрический метод	2,50	-
3720	462792,52	1325924,07	Картометрический метод	2,50	-
3721	462817,75	1325943,37	Картометрический метод	2,50	-
3722	462845,07	1325967,63	Картометрический метод	2,50	-
3723	462859,49	1325989,68	Картометрический метод	2,50	-
3724	462872,56	1325991,03	Картометрический метод	2,50	-
3725	462888,77	1325985,63	Картометрический метод	2,50	-
3726	462910,37	1325984,32	Картометрический метод	2,50	-

Сведения о местоположении границ объекта

3727	462944,88	1325992,84	Картометрический метод	2,50	-
3728	462969,67	1326002,32	Картометрический метод	2,50	-
3729	462992,19	1325998,22	Картометрический метод	2,50	-
3730	463004,34	1326000,48	Картометрический метод	2,50	-
3731	462973,83	1325967,37	Картометрический метод	2,50	-
3732	462969,07	1325962,21	Картометрический метод	2,50	-
3733	462927,32	1325916,63	Картометрический метод	2,50	-
3734	462923,6	1325912,72	Картометрический метод	2,50	-
3735	462889,73	1325875,97	Картометрический метод	2,50	-
3736	462866,52	1325845,87	Картометрический метод	2,50	-
3737	462801	1325761,26	Картометрический метод	2,50	-
3738	462743,24	1325686,67	Картометрический метод	2,50	-
3739	462655,29	1325573,08	Картометрический метод	2,50	-
3740	462627,71	1325540,22	Картометрический метод	2,50	-
3741	462605,26	1325513,47	Картометрический метод	2,50	-
3742	462595,61	1325501,98	Картометрический метод	2,50	-
3701	462569,93	1325471,38	Картометрический метод	2,50	-
ЗУ1(35)					
3743	462636,24	1324965,57	Картометрический метод	2,50	-
3744	462409,86	1325162,06	Картометрический метод	2,50	-
3745	462916,93	1325820,05	Картометрический метод	2,50	-
3746	462871,81	1325843,16	Картометрический метод	2,50	-
3747	463013,73	1325996,52	Картометрический метод	2,50	-
3748	463021,25	1325988,74	Картометрический метод	2,50	-
3749	463037,51	1326008,32	Картометрический метод	2,50	-
3750	463079,5	1325975,12	Картометрический метод	2,50	-
3751	463098,04	1325996,26	Картометрический метод	2,50	-
3752	463119,44	1326022	Картометрический метод	2,50	-
3753	463151,39	1326055,92	Картометрический метод	2,50	-
3754	463215,52	1326100,59	Картометрический метод	2,50	-
3755	463222,96	1326115,42	Картометрический метод	2,50	-
3756	463217,68	1326129,22	Картометрический метод	2,50	-
3757	463209,95	1326149,4	Картометрический метод	2,50	-
3758	463213,04	1326150,58	Картометрический метод	2,50	-
3759	463221,53	1326154,75	Картометрический метод	2,50	-
3760	463232,74	1326160,55	Картометрический метод	2,50	-
3761	463239,7	1326162,97	Картометрический метод	2,50	-
3762	463278,7	1326188,74	Картометрический метод	2,50	-
3763	463294,89	1326194,1	Картометрический метод	2,50	-
3764	463295,43	1326194,29	Картометрический метод	2,50	-
3765	463311,1	1326199,7	Картометрический метод	2,50	-
3766	463314,5	1326202,53	Картометрический метод	2,50	-
3767	463307,47	1326219,06	Картометрический метод	2,50	-
3768	463303,31	1326229,88	Картометрический метод	2,50	-
3769	463321,69	1326237,81	Картометрический метод	2,50	-
3770	463317,5	1326249,74	Картометрический метод	2,50	-
3771	463320,82	1326251,32	Картометрический метод	2,50	-
3772	463322,51	1326249,52	Картометрический метод	2,50	-

Сведения о местоположении границ объекта					
3773	463351,53	1326259,28	Картометрический метод	2,50	-
3774	463354,5	1326252,18	Картометрический метод	2,50	-
3775	463399,92	1326271,24	Картометрический метод	2,50	-
3776	463403,18	1326268,63	Картометрический метод	2,50	-
3777	463405,44	1326269,9	Картометрический метод	2,50	-
3778	463408,61	1326263,8	Картометрический метод	2,50	-
3779	463411,4	1326263,76	Картометрический метод	2,50	-
3780	463414,18	1326256,41	Картометрический метод	2,50	-
3781	463414,42	1326255,57	Картометрический метод	2,50	-
3782	463416,41	1326247,32	Картометрический метод	2,50	-
3783	463418,13	1326242,86	Картометрический метод	2,50	-
3784	463437,88	1326249,34	Картометрический метод	2,50	-
3785	463439,79	1326245,52	Картометрический метод	2,50	-
3786	463441,23	1326241,65	Картометрический метод	2,50	-
3787	463447,76	1326244,17	Картометрический метод	2,50	-
3788	463468,05	1326252,46	Картометрический метод	2,50	-
3789	463462,57	1326267,28	Картометрический метод	2,50	-
3790	463484,12	1326275,64	Картометрический метод	2,50	-
3791	463507,73	1326285,65	Картометрический метод	2,50	-
3792	463528,12	1326292,99	Картометрический метод	2,50	-
3793	463527,53	1326295,83	Картометрический метод	2,50	-
3794	463526,95	1326297,91	Картометрический метод	2,50	-
3795	463557,2	1326307,4	Картометрический метод	2,50	-
3796	463558,75	1326301,61	Картометрический метод	2,50	-
3797	463576,42	1326307,39	Картометрический метод	2,50	-
3798	463581,5	1326292,01	Картометрический метод	2,50	-
3799	463596,67	1326298,09	Картометрический метод	2,50	-
3800	463598,93	1326292,24	Картометрический метод	2,50	-
3801	463615,19	1326302,01	Картометрический метод	2,50	-
3802	463636,44	1326311,18	Картометрический метод	2,50	-
3803	463652,98	1326324,77	Картометрический метод	2,50	-
3804	463659,48	1326355,27	Картометрический метод	2,50	-
3805	463648,76	1326359,48	Картометрический метод	2,50	-
3806	463646,64	1326363,99	Картометрический метод	2,50	-
3807	463655,86	1326368,17	Картометрический метод	2,50	-
3808	463668,77	1326373,24	Картометрический метод	2,50	-
3809	463657,66	1326403,98	Картометрический метод	2,50	-
3810	463673,17	1326411,25	Картометрический метод	2,50	-
3811	463683,99	1326417,86	Картометрический метод	2,50	-
3812	463745,62	1326448,91	Картометрический метод	2,50	-
3813	463790,57	1326474,26	Картометрический метод	2,50	-
3814	463823,67	1326492,69	Картометрический метод	2,50	-
3815	463836,92	1326500,25	Картометрический метод	2,50	-
3816	463917,82	1326545,04	Картометрический метод	2,50	-
3817	463919	1326541,98	Картометрический метод	2,50	-
3818	463827,57	1326491,33	Картометрический метод	2,50	-
3819	463832,33	1326483,75	Картометрический метод	2,50	-
3820	463923,04	1326534,76	Картометрический метод	2,50	-

Сведения о местоположении границ объекта					
3821	464112,2	1326092,46	Картометрический метод	2,50	-
3822	464011,67	1326053,71	Картометрический метод	2,50	-
3823	464018,25	1326037,98	Картометрический метод	2,50	-
3824	464058,46	1325941,9	Картометрический метод	2,50	-
3825	464176,9	1325658,92	Картометрический метод	2,50	-
3826	464073,32	1325630,45	Картометрический метод	2,50	-
3827	463967,84	1325597,7	Картометрический метод	2,50	-
3828	463908,99	1325749,14	Картометрический метод	2,50	-
3829	463906,05	1325757,13	Картометрический метод	2,50	-
3830	463887,99	1325806,15	Картометрический метод	2,50	-
3831	463886,12	1325811,85	Картометрический метод	2,50	-
3832	463883,69	1325818,77	Картометрический метод	2,50	-
3833	463783,71	1325779,7	Картометрический метод	2,50	-
3834	463683,73	1325740,63	Картометрический метод	2,50	-
3835	463625,34	1325891,83	Картометрический метод	2,50	-
3836	463618,75	1325917,54	Картометрический метод	2,50	-
3837	463601,07	1325909,56	Картометрический метод	2,50	-
3838	463586,4	1325920,86	Картометрический метод	2,50	-
3839	463572,65	1325916,43	Картометрический метод	2,50	-
3840	463528,13	1325900,45	Картометрический метод	2,50	-
3841	463467,27	1325877,19	Картометрический метод	2,50	-
3842	463457,83	1325871,13	Картометрический метод	2,50	-
3843	463453,58	1325882,55	Картометрический метод	2,50	-
3844	463445,14	1325889,99	Картометрический метод	2,50	-
3845	463435,15	1325889,44	Картометрический метод	2,50	-
3846	463438,2	1325876,6	Картометрический метод	2,50	-
3847	463307,48	1325827,8	Картометрический метод	2,50	-
3848	463302,59	1325824,37	Картометрический метод	2,50	-
3849	463290,88	1325808,58	Картометрический метод	2,50	-
3850	463278,48	1325793,67	Картометрический метод	2,50	-
3851	463250,86	1325791,8	Картометрический метод	2,50	-
3852	463223,23	1325789,92	Картометрический метод	2,50	-
3853	463196,81	1325763,28	Картометрический метод	2,50	-
3854	463182,32	1325734,48	Картометрический метод	2,50	-
3855	463167,82	1325705,67	Картометрический метод	2,50	-
3856	463163,63	1325679,29	Картометрический метод	2,50	-
3857	463143,21	1325673,91	Картометрический метод	2,50	-
3858	463114,96	1325651,1	Картометрический метод	2,50	-
3859	463090,74	1325631,54	Картометрический метод	2,50	-
3860	463050,96	1325633,45	Картометрический метод	2,50	-
3861	462985,12	1325578,81	Картометрический метод	2,50	-
3862	462904,41	1325507,82	Картометрический метод	2,50	-
3863	462858,39	1325462,65	Картометрический метод	2,50	-
3864	462812,6	1325405,74	Картометрический метод	2,50	-
3865	462744,33	1325353,36	Картометрический метод	2,50	-
3866	462726,89	1325343,73	Картометрический метод	2,50	-
3867	462708,6	1325333,63	Картометрический метод	2,50	-
3868	462705,69	1325313,41	Картометрический метод	2,50	-

Сведения о местоположении границ объекта

3869	462714,47	1325271,34	Картометрический метод	2,50	-
3870	462730,98	1325166,71	Картометрический метод	2,50	-
3871	462728,94	1325137,77	Картометрический метод	2,50	-
3872	462709,09	1325081,11	Картометрический метод	2,50	-
3873	462712,52	1325064,32	Картометрический метод	2,50	-
3874	462695,18	1325041,88	Картометрический метод	2,50	-
3743	462636,24	1324965,57	Картометрический метод	2,50	-
ЗУ1(36)					
3875	466698,31	1326769,98	Картометрический метод	2,50	-
3876	466634,81	1326792,93	Картометрический метод	2,50	-
3877	466617,57	1326756,68	Картометрический метод	2,50	-
3878	466612,55	1326754,47	Картометрический метод	2,50	-
3879	466606,37	1326744,14	Картометрический метод	2,50	-
3880	466597,49	1326748,99	Картометрический метод	2,50	-
3881	466601,34	1326758,54	Картометрический метод	2,50	-
3882	466569,86	1326764,13	Картометрический метод	2,50	-
3883	466583,49	1326852,49	Картометрический метод	2,50	-
3884	466558,55	1326855,45	Картометрический метод	2,50	-
3885	466535,17	1326856,92	Картометрический метод	2,50	-
3886	466533,66	1326850,9	Картометрический метод	2,50	-
3887	466510,81	1326853	Картометрический метод	2,50	-
3888	466478,43	1326861,08	Картометрический метод	2,50	-
3889	466424,85	1326860,37	Картометрический метод	2,50	-
3890	466407,08	1326860,13	Картометрический метод	2,50	-
3891	466397,58	1326833,35	Картометрический метод	2,50	-
3892	466397,07	1326812,86	Картометрический метод	2,50	-
3893	466398,54	1326807,88	Картометрический метод	2,50	-
3894	466397,52	1326792,62	Картометрический метод	2,50	-
3895	466334,64	1326768,91	Картометрический метод	2,50	-
3896	466326,88	1326713,95	Картометрический метод	2,50	-
3897	466326,9	1326712,55	Картометрический метод	2,50	-
3898	466327,24	1326688,7	Картометрический метод	2,50	-
3899	466311,77	1326626,41	Картометрический метод	2,50	-
3900	466330,23	1326624,76	Картометрический метод	2,50	-
3901	466341,11	1326623,02	Картометрический метод	2,50	-
3902	466340,45	1326621,29	Картометрический метод	2,50	-
3903	466342,91	1326605,27	Картометрический метод	2,50	-
3904	466359,06	1326603,23	Картометрический метод	2,50	-
3905	466365,06	1326602,78	Картометрический метод	2,50	-
3906	466385,62	1326597,02	Картометрический метод	2,50	-
3907	466390,14	1326595,21	Картометрический метод	2,50	-
3908	466407,09	1326595,96	Картометрический метод	2,50	-
3909	466444,48	1326592,82	Картометрический метод	2,50	-
3910	466430,5	1326585,85	Картометрический метод	2,50	-
3911	466383,87	1326581,88	Картометрический метод	2,50	-
3912	466358,08	1326596,43	Картометрический метод	2,50	-
3913	466298,84	1326603,29	Картометрический метод	2,50	-
3914	466300,24	1326628,83	Картометрический метод	2,50	-

Сведения о местоположении границ объекта

3915	466301,64	1326654,37	Картометрический метод	2,50	-
3916	466306,88	1326692,34	Картометрический метод	2,50	-
3917	466310,81	1326736,86	Картометрический метод	2,50	-
3918	466316,05	1326776,14	Картометрический метод	2,50	-
3919	466325,22	1326787,93	Картометрический метод	2,50	-
3920	466343,56	1326794,47	Картометрический метод	2,50	-
3921	466367,14	1326812,81	Картометрический метод	2,50	-
3922	466390,5	1326825,89	Картометрический метод	2,50	-
3923	466397,05	1326835,05	Картометрический метод	2,50	-
3924	466410,14	1326867,79	Картометрический метод	2,50	-
3925	466432,4	1326876,96	Картометрический метод	2,50	-
3926	466474,3	1326884,81	Картометрический метод	2,50	-
3927	466509,98	1326881,29	Картометрический метод	2,50	-
3928	466530,52	1326883,81	Картометрический метод	2,50	-
3929	466546,65	1326895,27	Картометрический метод	2,50	-
3930	466559,41	1326914,93	Картометрический метод	2,50	-
3931	466577,75	1326924,09	Картометрический метод	2,50	-
3932	466599,22	1326929,25	Картометрический метод	2,50	-
3933	466587,44	1326956,2	Картометрический метод	2,50	-
3934	466636,29	1326974,21	Картометрический метод	2,50	-
3935	466654,78	1326978,9	Картометрический метод	2,50	-
3936	466694,48	1326972,48	Картометрический метод	2,50	-
3937	466727,6	1326972,48	Картометрический метод	2,50	-
3938	466749,29	1326979,88	Картометрический метод	2,50	-
3939	466768,03	1326988,27	Картометрический метод	2,50	-
3940	466820,67	1326999,09	Картометрический метод	2,50	-
3941	466792,58	1326951,68	Картометрический метод	2,50	-
3942	466653,7	1326608,98	Картометрический метод	2,50	-
3943	466634,85	1326610,96	Картометрический метод	2,50	-
3944	466589,22	1326603,03	Картометрический метод	2,50	-
3945	466535,11	1326576,58	Картометрический метод	2,50	-
3946	466511,84	1326569,96	Картометрический метод	2,50	-
3947	466477,12	1326589,81	Картометрический метод	2,50	-
3948	466456,86	1326588,09	Картометрический метод	2,50	-
3949	466476,24	1326595,67	Картометрический метод	2,50	-
3950	466499,47	1326579,7	Картометрический метод	2,50	-
3951	466522,75	1326573,17	Картометрический метод	2,50	-
3952	466535,11	1326576,58	Картометрический метод	2,50	-
3953	466562,43	1326594,94	Картометрический метод	2,50	-
3954	466589,19	1326607,15	Картометрический метод	2,50	-
3955	466617,68	1326629,08	Картометрический метод	2,50	-
3956	466628,9	1326643,7	Картометрический метод	2,50	-
3957	466637,15	1326641,03	Картометрический метод	2,50	-
3958	466645,81	1326673,38	Картометрический метод	2,50	-
3959	466652,89	1326688,19	Картометрический метод	2,50	-
3960	466665,78	1326691,21	Картометрический метод	2,50	-
3961	466679,14	1326712,28	Картометрический метод	2,50	-
3962	466678,23	1326713,03	Картометрический метод	2,50	-

Сведения о местоположении границ объекта					
3963	466688,05	1326728,97	Картометрический метод	2,50	-
3964	466689,33	1326728,22	Картометрический метод	2,50	-
3965	466696,72	1326742,43	Картометрический метод	2,50	-
3966	466700,15	1326734,82	Картометрический метод	2,50	-
3967	466693,29	1326757,4	Картометрический метод	2,50	-
3875	466698,31	1326769,98	Картометрический метод	2,50	-
3. Сведения о характерных точках части (частей) границы объекта					
Обозначение характерных точек части границы	Координаты, м		Метод определения координат характерной точки	Средняя квадратическая погрешность положения характерной точки (Мг), м.	Описание обозначения точки на местности (при наличии)
	X	Y			
1	2	3	4	5	6
Часть № ±					
-	-	-	-	-	-

План границ объекта



Получено условные знаки и обозначения:

- - характерные точки контура, сведения о которых позволяют однозначно определить ее местоположение
- - южная образцовая часть контура, сведения о которой достаточны для определения ее местоположения

Подпись: _____ Дата: _____ г.

Место для оттиска печати (при наличии) адрес, составившего акт о местоположении границ объекта

Масштаб 1:3500