

**ГЛАВНОЕ УПРАВЛЕНИЕ АРХИТЕКТУРЫ И ГРАДОСТРОИТЕЛЬСТВА
РЯЗАНСКОЙ ОБЛАСТИ**

ПОСТАНОВЛЕНИЕ

«28» июня 2021 г.

№ 254-п

**О внесении изменений в правила землепользования и застройки
муниципального образования – Батуринское сельское поселение
Рыбновского муниципального района Рязанской области**

С целью приведения правил землепользования и застройки муниципального образования – Батуринское сельское поселение Рыбновского муниципального района Рязанской области (далее – правила землепользования и застройки) в соответствие с классификатором видов разрешенного использования земельных участков, утвержденных приказом Росреестра от 10.11.2020 № П/0412, приказом Минкультуры России от 30.09.2019 № 1449, на основании статей 30, 33 Градостроительного кодекса Российской Федерации, статьи 7 Федерального закона от 31.12.2017 № 507-ФЗ «О внесении изменений в Градостроительный кодекс Российской Федерации и отдельные законодательные акты Российской Федерации», статьи 2 Закона Рязанской области от 28.12.2018 № 106-ОЗ «О перераспределении отдельных полномочий в области градостроительной деятельности между органами местного самоуправления муниципальных образований Рязанской области и органами государственной власти Рязанской области», с учетом заключения о результатах общественных обсуждений от 18.06.2021 по проекту внесения изменений в правила землепользования и застройки, руководствуясь постановлением Правительства Рязанской области от 06.08.2008 № 153 «Об утверждении Положения о главном управлении архитектуры и градостроительства Рязанской области», главное управление архитектуры и градостроительства Рязанской области **ПОСТАНОВЛЯЕТ:**

1. Утвердить изменения в правила землепользования и застройки муниципального образования – Батуринское сельское поселение Рыбновского муниципального района Рязанской области, утвержденные решением Думы муниципального образования – Рыбновский муниципальный район Рязанской области от 28.02.2017 № 660 «Об утверждении Правил землепользования

и застройки муниципальных образований – сельских поселений, входящих в состав Рыбновского муниципального района Рязанской области», изложив их в прилагаемой редакции.

2. Настоящее постановление вступает в силу со дня его официального опубликования.

3. Государственному казенному учреждению Рязанской области «Центр градостроительного развития Рязанской области» разместить настоящее постановление в федеральной государственной информационной системе территориального планирования (ФГИС ТП).


4. Отделу кадровой работы и делопроизводства обеспечить опубликование настоящего постановления в сетевом издании «Рязанские ведомости» (www.rv-ryazan.ru) и на официальном интернет-портале правовой информации (www.pravo.gov.ru) в течение двух дней со дня его издания.

5. Отделу информационного обеспечения градостроительной деятельности разместить настоящее постановление на официальном сайте главного управления архитектуры и градостроительства Рязанской области в сети «Интернет».

6. Предложить главе муниципального образования – Рыбновский муниципальный район Рязанской области, главе муниципального образования – Батуриновское сельское поселение Рыбновского муниципального района Рязанской области обеспечить размещение настоящего постановления на официальном сайте муниципального образования в сети «Интернет», публикацию в средствах массовой информации.

7. Контроль за исполнением настоящего постановления оставляю за собой.

Начальник



Р.В. Шашкин

Утверждены
постановлением главного управления
архитектуры и градостроительства
Рязанской области
от 28 июня 2021 г. № 254-п

Правила землепользования и застройки
муниципального образования - Батуриновское сельское
поселение Рыбновского муниципального района
Рязанской области

Оглавление

Раздел 1. Порядок применения и внесения изменений в правила землепользования и застройки муниципального образования - Батуриновское сельское поселение Рыбновского муниципального района Рязанской области.	4
Статья 1. Основные понятия, используемые в правилах землепользования и застройки.	4
Статья 2. Положение о регулировании землепользования и застройки.	4
Статья 3. Положение об изменении видов разрешенного использования земельных участков и объектов капитального строительства физическими и юридическими лицами.	5
Статья 4. Положение о подготовке документации по планировке территории.	6
Статья 5. Положение о проведении общественных обсуждений или публичных слушаний по вопросам землепользования и застройки.	7
Статья 6. Положение о внесении изменений в правила землепользования и застройки.	7
Статья 7. Градостроительные планы земельных участков.	8
Статья 8. Разрешение на строительство, реконструкцию и ввод объектов капитального строительства в эксплуатацию.	9
Раздел 2. Градостроительные регламенты.	10
Статья 9. Градостроительные регламенты. Виды разрешенного использования земельных участков и объектов капитального строительства.	10
Статья 10. Сводный перечень территориальных зон, выделенных на карте градостроительного зонирования муниципального образования - Батуриновское сельское поселение.	11
Статья 11. Градостроительные регламенты по видам разрешенного использования в соответствии с территориальными зонами.	12
1. Градостроительные регламенты. Жилые зоны.	12
2. Градостроительные регламенты. Производственные зоны, зоны инженерных и транспортных инфраструктур.	14
2.1 Производственная зона (3.1).	14
2.2 Зона инженерной инфраструктуры (3.3).	15
2.3 Зона транспортной инфраструктуры (3.4).	16
3. Градостроительные регламенты. Зоны сельскохозяйственного использования.	18
3.1 Зона садоводческих, огороднических некоммерческих объединений граждан (4.1).	18
3.2 Зоны сельскохозяйственного использования (4.2).	19
3.3 Производственная зона сельскохозяйственных предприятий (4.4).	20
4. Градостроительные регламенты. Зоны рекреационного назначения.	21
4.1 Зоны рекреационного назначения (5.0).	21
5. Градостроительные регламенты. Зоны специального назначения.	22
5.1. Зона кладбищ (6.1).	22
6. Расчетные показатели минимально и максимально допустимого уровня обеспеченности территории объектами инфраструктуры.	23
7. Земли, на которые градостроительные регламенты не устанавливаются.	23

7.1 Земли лесного фонда.....	24
7.2 Зона сельскохозяйственных угодий.....	24
8. Зоны с особыми условиями использования территории.....	24
8.1 Санитарно-защитные зоны предприятий и объектов.....	24
8.2 Водоохранная зона и прибрежная защитная полоса водных объектов.....	25
8.3 Особо охраняемые природные территории.....	25
Статья 12. Территории зон охраны объектов культурного наследия. Защитные зоны объектов культурного наследия.....	25

Раздел 1. Порядок применения и внесения изменений в правила землепользования и застройки муниципального образования - Батуриновское сельское поселение Рыбновского муниципального района Рязанской области.

Статья 1. Основные понятия, используемые в правилах землепользования и застройки.

В настоящих Правилах землепользования и застройки муниципального образования – Батуриновское сельское поселение Рыбновского муниципального района Рязанской области (далее – Правила землепользования и застройки) используются понятия и определения, содержащиеся в статье 1 Градостроительного кодекса Российской Федерации.

Статья 2. Положение о регулировании землепользования и застройки.

В соответствии со статьей 32 Градостроительного кодекса Российской Федерации правила землепользования и застройки утверждаются представительным органом местного самоуправления.

В соответствии с Законом Рязанской области от 28.12.2018 № 106-ОЗ «О перераспределении отдельных полномочий в области градостроительной деятельности между органами местного самоуправления муниципальных образований Рязанской области и органами государственной власти Рязанской области» полномочия органов местного самоуправления по принятию решения о подготовке проекта правил землепользования и застройки, утверждению состава и порядка деятельности комиссии по подготовке проекта правил землепользования и застройки, принятию решения о проведении общественных обсуждений или публичных слушаний, принятию решения об утверждении правил землепользования и застройки или о необходимости их доработки, внесению изменений в правила землепользования и застройки осуществляет центральный исполнительный орган государственной власти Рязанской области, уполномоченный в сфере градостроительной деятельности.

В соответствии с постановлением Правительства Рязанской области от 06.08.2008 № 153 «Об утверждении Положения о главном управлении архитектуры и градостроительства Рязанской области» центральным исполнительным органом государственной власти Рязанской области, уполномоченным в сфере градостроительной деятельности, является главное управление архитектуры и градостроительства Рязанской области.

Статья 3. Положение об изменении видов разрешенного использования земельных участков и объектов капитального строительства физическими и юридическими лицами.

В соответствии со статьей 37 Градостроительного кодекса Российской Федерации, изменение одного вида разрешенного использования земельных участков и объектов капитального строительства на другой вид такого использования осуществляется в соответствии с градостроительным регламентом при условии соблюдения требований технических регламентов.

Основные и вспомогательные виды разрешенного использования земельных участков и объектов капитального строительства правообладателями земельных участков и объектов капитального строительства, за исключением органов государственной власти, органов местного самоуправления, государственных и муниципальных учреждений, государственных и муниципальных унитарных предприятий, выбираются самостоятельно без дополнительных разрешений и согласования.

Решения об изменении одного вида разрешенного использования земельных участков и объектов капитального строительства, расположенных на землях, на которые действие градостроительных регламентов не распространяется или для которых градостроительные регламенты не устанавливаются, на другой вид такого использования принимаются в соответствии с федеральными законами.

Предоставление разрешения на условно разрешенный вид использования земельного участка или объекта капитального строительства осуществляется в порядке, предусмотренном статьей 39 Градостроительного кодекса Российской Федерации.

Физическое или юридическое лицо вправе оспорить в суде решение о предоставлении разрешения на условно разрешенный вид использования земельного участка или объекта капитального строительства либо об отказе в предоставлении такого разрешения.

В соответствии с Законом Рязанской области от 28.12.2018 № 106-ОЗ «О перераспределении отдельных полномочий в области градостроительной деятельности между органами местного самоуправления муниципальных образований Рязанской области и органами государственной власти Рязанской области» полномочия органов местного самоуправления по принятию решения о подготовке проекта правил землепользования и застройки, утверждению состава и порядка деятельности комиссии по подготовке проекта правил землепользования и застройки, принятию решения о проведении общественных обсуждений или публичных слушаний, принятию решения об утверждении правил землепользования и застройки или о необходимости их доработки, внесению изменений в правила землепользования и застройки осуществляет

центральный исполнительный орган государственной власти Рязанской области, уполномоченный в сфере градостроительной деятельности.

В соответствии с постановлением Правительства Рязанской области от 06.08.2008 № 153 «Об утверждении Положения о главном управлении архитектуры и градостроительства Рязанской области» центральным исполнительным органом государственной власти Рязанской области, уполномоченным в сфере градостроительной деятельности, является главное управление архитектуры и градостроительства Рязанской области.

Статья 4. Положение о подготовке документации по планировке территории.

В соответствии со статьей 41 Градостроительного кодекса Российской Федерации подготовка документации по планировке территории осуществляется в целях обеспечения устойчивого развития территорий, в том числе выделения элементов планировочной структуры, установления границ земельных участков, установления границ зон планируемого размещения объектов капитального строительства.

В соответствии с Законом Рязанской области от 28.12.2018 № 106-ОЗ «О перераспределении отдельных полномочий в области градостроительной деятельности между органами местного самоуправления муниципальных образований Рязанской области и органами государственной власти Рязанской области» полномочия органов местного самоуправления по принятию решения о подготовке документации по планировке территории, обеспечению ее подготовки, утверждению документации по планировке территории или принятию решения об отклонении такой документации и о направлении ее на доработку, внесению изменений в документацию по планировке территории осуществляет центральный исполнительный орган государственной власти Рязанской области, уполномоченный в сфере градостроительной деятельности.

В соответствии с постановлением Правительства Рязанской области от 06.08.2008 № 153 центральным исполнительным органом государственной власти Рязанской области, уполномоченным в сфере градостроительной деятельности, является главное управление архитектуры и градостроительства Рязанской области.

Статья 5. Положение о проведении общественных обсуждений или публичных слушаний по вопросам землепользования и застройки.

Проведение общественных обсуждений или публичных слушаний по вопросам землепользования и застройки осуществляется в соответствии с Градостроительным кодексом Российской Федерации.

Общественные обсуждения и публичные слушания по проектам генеральных планов и правил землепользования и застройки поселений и городских округов, проектам планировки территории, проектам межевания территории, проектам правил благоустройства территорий, проектам, предусматривающим внесение изменений в один из указанных утвержденных документов, проектам решений о предоставлении разрешения на условно разрешенный вид использования земельного участка или объекта капитального строительства, проектам решений о предоставлении разрешения на отклонение от предельных параметров разрешенного строительства, реконструкции объектов капитального строительства проводятся в целях соблюдения права человека на благоприятные условия жизнедеятельности, прав и законных интересов правообладателей земельных участков и объектов капитального строительства, а также выявления и учета мнения населения при осуществлении градостроительной деятельности в поселениях и городских округах Рязанской области.

Результаты общественных обсуждений и публичных слушаний носят рекомендательный характер.

Документами общественных обсуждений или публичных слушаний являются протокол общественных обсуждений или публичных слушаний и заключение о результатах общественных обсуждений или публичных слушаний.

Участники общественных обсуждений или публичных слушаний вправе представлять свои предложения и замечания, касающиеся обсуждаемых вопросов, для включения в протокол общественных обсуждений или протокол публичных слушаний.

Статья 6. Положение о внесении изменений в правила землепользования и застройки.

Внесение изменений в правила землепользования и застройки осуществляется в порядке, предусмотренном статьями 31 и 32 Градостроительного кодекса Российской Федерации, с учетом особенностей, установленных статьей 33 данного кодекса.

Основаниями для рассмотрения вопроса о внесении изменений в правила землепользования и застройки являются:

1) несоответствие правил землепользования и застройки генеральному плану поселения, генеральному плану городского округа, схеме территориального планирования муниципального района, возникшее в результате внесения в такие генеральные планы или схему территориального планирования муниципального района изменений;

2) поступление от уполномоченного Правительством Российской Федерации федерального органа исполнительной власти обязательного для исполнения в сроки, установленные законодательством Российской Федерации, предписания об устранении нарушений ограничений использования объектов недвижимости, установленных на приаэродромной территории, которые допущены в правилах землепользования и застройки поселения, городского округа, межселенной территории;

3) поступление предложений об изменении границ территориальных зон, изменении градостроительных регламентов;

4) несоответствие сведений о местоположении границ зон с особыми условиями использования территорий, территорий объектов культурного наследия, отображенных на карте градостроительного зонирования, содержащемся в Едином государственном реестре недвижимости описанию местоположения границ указанных зон, территорий;

5) несоответствие установленных градостроительным регламентом ограничений использования земельных участков и объектов капитального строительства, расположенных полностью или частично в границах зон с особыми условиями использования территорий, территорий достопримечательных мест федерального, регионального и местного значения, содержащимся в Едином государственном реестре недвижимости ограничениям использования объектов недвижимости в пределах таких зон, территорий;

6) установление, изменение, прекращение существования зоны с особыми условиями использования территории, установление, изменение границ территории объекта культурного наследия, территории исторического поселения федерального значения, территории исторического поселения регионального значения.

Статья 7. Градостроительные планы земельных участков.

В соответствии со статьей 57.3 Градостроительного кодекса Российской Федерации градостроительный план земельного участка выдается в целях обеспечения субъектов градостроительной деятельности информацией, необходимой для архитектурно-строительного проектирования, строительства, реконструкции объектов капитального строительства в границах земельного участка.

В соответствии с Законом Рязанской области от 28.12.2018 № 106-ОЗ «О перераспределении отдельных полномочий в области градостроительной деятельности между органами местного самоуправления муниципальных образований Рязанской области и органами государственной власти Рязанской области» полномочия органов местного самоуправления по подготовке, регистрации и выдаче градостроительных планов земельных участков осуществляет центральный исполнительный орган государственной власти Рязанской области, уполномоченный в сфере градостроительной деятельности.

В соответствии с постановлением Правительства Рязанской области от 06.08.2008 № 153 центральным исполнительным органом государственной власти Рязанской области, уполномоченным в сфере градостроительной деятельности, является главное управление архитектуры и градостроительства Рязанской области.

В соответствии с распоряжением Правительства Рязанской области от 07.02.2019 № 62-р «О создании государственного казенного учреждения Рязанской области «Центр градостроительного развития Рязанской области» путем учреждения» обеспеченне реализации отдельных полномочий в области градостроительной деятельности главного управления архитектуры и градостроительства Рязанской области, перераспределенных между органами местного самоуправления муниципальных образований Рязанской области и органами государственной власти Рязанской области, в части подготовки, регистрации и выдачи градостроительных планов земельных участков относится к полномочиям государственного казенного учреждения Рязанской области «Центр градостроительного развития Рязанской области».

Статья 8. Разрешение на строительство, реконструкцию и ввод объектов капитального строительства в эксплуатацию.

Разрешение на строительство, реконструкцию объектов капитального строительства выдается в соответствии со статьей 51 Градостроительного кодекса Российской Федерации.

В соответствии с Законом Рязанской области от 28.12.2018 № 106-ОЗ «О перераспределении отдельных полномочий в области градостроительной деятельности между органами местного самоуправления муниципальных образований Рязанской области и органами государственной власти Рязанской области» полномочия органов местного самоуправления по выдаче разрешения на строительство, разрешения на ввод объектов в эксплуатацию при осуществлении строительства, реконструкции объектов капитального строительства, отказу в выдаче таких разрешений, за исключением полномочий,

предусмотренных статьей 51.1, частями 17, 19 и 21 статьи 55 Градостроительного кодекса Российской Федерации осуществляет центральный исполнительный орган государственной власти Рязанской области, уполномоченный в сфере градостроительной деятельности.

В соответствии с постановлением Правительства Рязанской области от 06.08.2008 № 153 центральным исполнительным органом государственной власти Рязанской области, уполномоченным в сфере градостроительной деятельности, является главное управление архитектуры и градостроительства Рязанской области.

Раздел 2. Градостроительные регламенты.

Статья 9. Градостроительные регламенты. Виды разрешенного использования земельных участков и объектов капитального строительства.

1. Территориальные зоны определены с учетом:

1) возможности сочетания в пределах одной территориальной зоны различных видов существующего и планируемого использования земельных участков;

2) функциональных зон и параметров их планируемого развития, определенных Генеральным планом муниципального образования - Батуринское сельское поселение (за исключением случая, установленного частью 6 статьи 18 Градостроительного Кодекса), схемой территориального планирования Рыбновского муниципального района;

3) определенных Градостроительным кодексом Российской Федерации видов территориальных зон;

4) сложившейся планировки территории и существующего землепользования;

5) планируемых изменений границ земель различных категорий;

6) предотвращения возможности причинения вреда объектам капитального строительства, расположенным на смежных земельных участках.

2. Границы территориальных зон установлены по:

1) линиям магистралей, улиц, проездов, разделяющим транспортные потоки противоположных направлений;

2) красным линиям;

3) границам земельных участков;

4) границам населенных пунктов в пределах сельского поселения;

5) естественным границам природных объектов;

6) иным границам.

3. Градостроительные регламенты установлены настоящими Правилами применительно к земельным участкам и объектам капитального строительства, расположенным в границах, отображенных на карте градостроительного зонирования, территориальных зон.

Действие градостроительного регламента не распространяется на земельные участки:

1) в границах территорий вновь выявленных объектов культурного наследия (памятников истории и культуры);

2) в границах территорий общего пользования (площадей, улиц проездов, скверов, пляжей, автомобильных дорог, закрытых водоемов);

3) занятые линейными объектами.

4. В границах территориальных зон для которых в соответствии с федеральным законодательством градостроительные регламенты не установлены, решения об использовании земельных участков принимают органы местного самоуправления в соответствии с федеральным законодательством.

5. В составе территориальных зон могут выделяться земельные участки общего пользования, занятые площадями, улицами, проездами, дорогами, набережными, скверами, бульварами, водоемами и другими объектами, предназначенными для удовлетворения общественных интересов населения.

6. Градостроительные регламенты не устанавливаются для земель лесного фонда, земель водного фонда, покрытых поверхностными водами, земель особо охраняемых территорий.

7. Земельные участки или объекты капитального строительства, виды разрешенного использования, предельные (минимальные и (или) максимальные) размеры и предельные параметры которых не соответствуют градостроительному регламенту, могут использоваться без установления срока приведения их в соответствие с градостроительным регламентом, за исключением случаев, если использование таких земельных участков и объектов капитального строительства опасно для жизни или здоровья человека, для окружающей среды, объектов культурного наследия.

Статья 10. Сводный перечень территориальных зон, выделенных на карте градостроительного зонирования муниципального образования - Батуриновское сельское поселение.

В соответствии с Градостроительным кодексом Российской Федерации, классификатором видов разрешенного использования земельных участков, утвержденным приказом Федеральной службы государственной регистрации, кадастра и картографии от 10.11.2020 № П/0412 на карте градостроительного зонирования в границах населенного пункта Батуриновского сельского поселения установлены следующие виды территориальных зон по функциональному назначению:

Код объекта	Кодовое обозначение	Наименование зоны
Территориальные зоны		

701010100	1	Жилые зоны
701010401	3.1	Производственная зона
701010404	3.3	Зона инженерной инфраструктуры
701010405	3.4	Зона транспортной инфраструктуры
701010502	4.1	Зона садоводческих, огороднических некоммерческих объединений граждан
701010500	4.2	Зоны сельскохозяйственного использования
701010503	4.4	Производственная зона сельскохозяйственных предприятий
701010600	5.0	Зоны рекреационного назначения
701010701	6.1	Зона кладбищ

Статья 11. Градостроительные регламенты по видам разрешенного использования в соответствии с территориальными зонами.

1. Градостроительные регламенты. Жилые зоны.

Жилые зоны расположены в населенном пункте и предназначены для размещения жилых строений, а также объектов социального и коммунально-бытового назначения, объектов здравоохранения, общего образования, стоянок автомобильного транспорта, гаражей и иных объектов, связанных с проживанием граждан.

Обозначение зоны (код)	1	
Виды использования	Наименование вида разрешенного использования земельных участков	Код по классификатору

Обозначение зоны (код)		
Основные виды разрешенного использования	для индивидуального жилищного строительства;	2.1
	для ведения личного подсобного хозяйства (на приусадебных участках);	2.2
	малоэтажная многоквартирная жилая застройка;	2.1.1
	блокированная жилая застройка;	2.3
	ведение огородничества;	13.1
	бытовое обслуживание;	3.3
	амбулаторно-поликлиническое обслуживание;	3.4.1
	дошкольное, начальное и среднее общее образование;	3.5.1
	спорт;	5.1(5.1.1-5.1.7)
	хранение автотранспорта;	2.7.1
	коммунальное обслуживание;	3.1(3.1.1-3.1.2)
	оказание социальной помощи населению;	3.2.2
	оказание услуг связи;	3.2.3
	земельные участки (территории) общего пользования;	12.0(12.0.1-12.0.2)
	связь;	6.8
парки культуры и отдыха;	3.6.2	
обеспечение внутреннего правопорядка;	8.3	
общезития	3.2.4	
Условно разрешенные виды использования	магазины;	4.4
	деловое управление;	4.1
	осуществление религиозных обрядов;	3.7.1
	обеспечение деятельности в области гидрометеорологии и смежных с ней областях;	3.9.1
	амбулаторное ветеринарное обслуживание;	3.10.1
	общественное питание;	4.6
	гостиничное обслуживание;	4.7
	ведение садоводства	13.2

Предельные (минимальные и (или) максимальные) размеры земельных участков и предельные параметры разрешенного строительства, реконструкции объектов капитального строительства.


Наименование размера, параметра	Значение, единица измерения, дополнительные условия	
Предельный минимальный размер земельного участка	20 м	минимальная ширина участков вдоль фронта улицы
Предельная минимальная площадь земельного участка	500 кв.м.	для всех видов разрешенного использования, кроме «хранение»

Наименование размера, параметра	Значение, единица измерения, дополнительные условия	
		автотранспорта (гаражи)»
	24 кв.м.	хранение автотранспорта (гаражи)
Предельный максимальный размер земельного участка	не регламентируется	
Предельная максимальная площадь земельного участка	2500 кв.м.	для индивидуального жилищного строительства, ведение огородничества
	5 000 кв.м.	для ведения личного подсобного хозяйства
	не регламентируется	для иных видов разрешенного использования
Минимальные отступы от границ земельных участков в целях определения мест допустимого размещения зданий, строений, сооружений, за пределами которых запрещено строительство зданий, строений, сооружений	3 м.	
	0 м	для блокированной жилой застройки
Предельное количество этажей или предельная высота зданий, строений, сооружений	3 этажа	для объектов основного и условно разрешенного видов использования
Максимальный процент застройки в границах земельного участка	40 %	для жилых домов
	60 %	для объектов основного и условно разрешенного видов использования

2. Градостроительные регламенты. Производственные зоны, зоны инженерных и транспортных инфраструктур.

2.1 Производственная зона (З.1).

Производственная зона выделена для обеспечения правовых условий использования земельных участков и объектов капитального строительства предприятий, деятельность которых связана с шумом, загрязнениями, для которых необходима организация санитарно-защитной зоны.

Обозначение зоны (код)		
Виды использования	Наименование вида разрешенного использования земельных участков	Код по классификатору
Основные виды разрешенного использования	производственная деятельность;	6.0
	недропользование;	6.1
	тяжелая промышленность;	6.2
	легкая промышленность;	6.3
	пищевая промышленность;	6.4
	хранение и переработка сельскохозяйственной продукции;	6.15

Обозначение зоны (код)	3.1	
	склады; складские площадки; коммунальное обслуживание; служебные гаражи; объекты дорожного сервиса	6.9 6.9.1 3.1(3.1.1-3.1.2) 4.9 4.9.1(4.9.1.1-4.9.1.4)
Условно разрешенные виды использования	обеспечение научной деятельности; обеспечение внутреннего правопорядка; гидротехнические сооружения; связь; обеспечение занятий спортом в помещениях; хранение автотранспорта	3.9(3.9.1-3.9.3) 8.3 11.3 6.8 5.1.2 2.7.1

Предельные (минимальные и (или) максимальные) размеры земельных участков и предельные параметры разрешенного строительства, реконструкции объектов капитального строительства.

Наименование размера, параметра	Значение, единица измерения, дополнительные условия
Предельный минимальный размер земельного участка	не подлежит установлению
Предельная минимальная площадь земельного участка	300 кв.м.
Предельный максимальный размер земельного участка	не подлежит установлению
Предельная максимальная площадь земельного участка	не подлежит установлению
Минимальные отступы от границ земельных участков в целях определения мест допустимого размещения зданий, строений, сооружений, за пределами которых запрещено строительство зданий, строений, сооружений	не подлежит установлению
Предельное количество этажей или предельная высота зданий, строений, сооружений	не подлежит установлению
Максимальный процент застройки в границах земельного участка	не подлежит установлению

2.2 Зона инженерной инфраструктуры (3.3).

Зона инженерной инфраструктуры выделена для обеспечения правовых условий формирования территорий, размещения объектов инженерной инфраструктуры.

Обозначение зоны (код)	3.3	
Виды использования	Наименование вида разрешенного использования земельных участков	Код по классификатору
Основные виды разрешенного использования	связь;	6.8
	трубопроводный транспорт;	7.5
	энергетика;	6.7
	коммунальное обслуживание	3.1(3.1.1-3.1.2)

Предельные (минимальные и (или) максимальные) размеры земельных участков и предельные параметры разрешенного строительства, реконструкции объектов капитального строительства.

Наименование размера, параметра	Значение, единица измерения, дополнительные условия
Предельный минимальный размер земельного участка	не подлежит установлению
Предельная минимальная площадь земельного участка	не подлежит установлению
Предельный максимальный размер земельного участка	не подлежит установлению
Предельная максимальная площадь земельного участка	не подлежит установлению
Минимальные отступы от границ земельных участков в целях определения мест допустимого размещения зданий, строений, сооружений, за пределами которых запрещено строительство зданий, строений, сооружений	не подлежит установлению
Предельное количество этажей или предельная высота зданий, строений, сооружений	не подлежит установлению
Максимальный процент застройки в границах земельного участка	не подлежит установлению

2.3 Зона транспортной инфраструктуры (3.4).

Зона транспортной инфраструктуры выделена для обеспечения правовых условий формирования территорий, размещения объектов транспортной инфраструктуры.

В соответствии с п. 4 ст. 36 Градостроительного Кодекса Российской Федерации градостроительный регламент не распространяется на земельные

участки линейных сооружений. Использование земельных участков, на которые действие градостроительных регламентов не распространяется, определяется уполномоченными федеральными органами исполнительной власти, уполномоченными органами исполнительной власти субъектов Российской Федерации или уполномоченными органами местного самоуправления в соответствии с федеральными законами (п. 7, статья 36 Градостроительного Кодекса РФ).

Обозначение зоны (код)		
Виды использования	Наименование вида разрешенного использования земельных участков	Код по классификатору
Основные виды разрешенного использования	автомобильный транспорт;	7.2 (7.2.1-7.2.3)
	водный транспорт;	7.3
	воздушный транспорт;	7.4
	железнодорожный транспорт;	7.1(7.1.1-7.1.2)
Условно разрешенные виды использования	коммунальное обслуживание;	3.1(3.1.1-3.1.2)
	связь;	6.8
	земельные участки общего пользования;	12.0 (12.0.1-12.0.2)
	объекты дорожного сервиса;	4.9.1 (4.9.1.1-4.9.1.4)
Условно разрешенные виды использования	служебные гаражи;	4.9
	хранение автотранспорта	2.7.1
	магазины;	4.4
Условно разрешенные виды использования	общественное питание;	4.6
	склады	6.9

Предельные (минимальные и (или) максимальные) размеры земельных участков и предельные параметры разрешенного строительства, реконструкции объектов капитального строительства.

Наименование размера, параметра	Значение, единица измерения, дополнительные условия
Предельный минимальный размер земельного участка	не подлежит установлению
Предельная минимальная площадь земельного участка	не подлежит установлению
Предельный максимальный размер земельного участка	не подлежит установлению
Предельная максимальная площадь земельного участка	не подлежит установлению

Минимальные отступы от границ земельных участков в целях определения мест допустимого размещения зданий, строений, сооружений, за пределами которых запрещено строительство зданий, строений, сооружений	не подлежат установлению
Предельное количество этажей или предельная высота зданий, строений, сооружений	не подлежат установлению
Максимальный процент застройки в границах земельного участка	не подлежит установлению

3. Градостроительные регламенты. Зоны сельскохозяйственного использования.

3.1 Зона садоводческих, огороднических некоммерческих объединений граждан (4.1).

Зона садоводческих, огороднических или дачных некоммерческих объединений граждан выделены для обеспечения правовых условий использования территорий садоводческих товариществ и объединений.

Обозначение зоны (код)	4.1	
Виды использования	Наименование вида разрешенного использования земельных участков	Код по классификатору
Основные виды разрешенного использования	ведение огородничества;	13.1
	ведение садоводства.	13.2

Предельные (минимальные и (или) максимальные) размеры земельных участков и предельные параметры разрешенного строительства, реконструкции объектов капитального строительства

Наименование размера, параметра	Значение, единица измерения, дополнительные условия	
Предельная минимальная площадь земельного участка	200 кв.м.	
Предельная максимальная площадь земельного участка	1500 кв.м.	
Минимальные отступы от границ земельных участков в целях определения мест допустимого размещения	3 м	для ведения садоводства, для всех остальных видов разрешенного использования - не подлежит установлению

зданий, строений, сооружений, за пределами которых запрещено строительство зданий, строений, сооружений		
Предельное количество этажей или предельная высота зданий, строений, сооружений	2 этажа	
Максимальный процент застройки в границах земельного участка	40 %	

3.2 Зоны сельскохозяйственного использования (4.2).

Зоны сельскохозяйственного использования за границами населенного пункта выделена для обеспечения правовых условий использования земельных участков, занятых объектами сельскохозяйственного назначения: зданиями, строениями, сооружениями, либо комплексами, используемыми для производства, хранения и первичной переработки сельскохозяйственной продукции за границами населенного пункта.

Обозначение зоны (код)	4.2	
Виды использования	Наименование вида разрешенного использования земельных участков	Код по классификатору
Основные виды разрешенного использования	выращивание зерновых и сельскохозяйственных культур;	1.2
	овощеводство;	1.3
	выращивание тонизирующих, лекарственных, цветочных культур;	1.4
	садоводство;	1.5
	выращивание льна и конопли ;	1.6
	пчеловодство;	1.12
	сенокосение;	1.19
Условно разрешенные виды использования	ведение огородничества;	1.3.1
	скотоводство;	1.8
	звероводство;	1.9
	птицеводство;	1.10
	свиноводство;	1.11
	рыбоводство;	1.13
	ведение личного подсобного хозяйства на полевых участках;	1.16
выпас сельскохозяйственных животных	1.20	

Предельные (минимальные и (или) максимальные) размеры земельных участков и предельные параметры разрешенного строительства, реконструкции объектов капитального строительства.

Наименование размера, параметра	Значение, единица измерения, дополнительные условия
Предельный минимальный размер земельного участка	не подлежит установлению
Предельная минимальная площадь земельного участка	не подлежит установлению
Предельный максимальный размер земельного участка	не подлежит установлению
Предельная максимальная площадь земельного участка	не подлежит установлению
Минимальные отступы от границ земельных участков в целях определения мест допустимого размещения зданий, строений, сооружений, за пределами которых запрещено строительство зданий, строений, сооружений	не подлежит установлению
Предельное количество этажей или предельная высота зданий, строений, сооружений	не подлежит установлению
Максимальный процент застройки в границах земельного участка	не подлежит установлению

3.3 Производственная зона сельскохозяйственных предприятий (4.4).

Производственная зона сельскохозяйственных предприятий предназначена для обеспечения сельскохозяйственного производства, размещения сельскохозяйственных предприятий различного назначения и осуществления хозяйственной деятельности, связанной с растениеводством, животноводством, пчеловодством, рыбоводством, хранением и переработкой сельскохозяйственной продукции, а также прочих нужд сельского хозяйства.

Обозначение зоны (код)	4.4	
Виды использования	Наименование вида разрешенного использования земельных участков	Код по классификатору
Основные виды разрешенного использования	выращивание зерновых и сельскохозяйственных культур;	1.2
	овощеводство;	1.3
	выращивание тонизирующих, лекарственных, цветочных культур;	1.4
	садоводство;	1.5
	выращивание льна и конопли;	1.6
	екогосоводство;	1.8
	звероводство;	1.9
	птицеводство;	1.10
свиноводство;	1.11	

Обозначение зоны (код)	4.4	
	пчеловодство;	1.12
	рыбоводство;	1.13
	научное обеспечение сельского хозяйства;	1.14
	хранение и переработка сельскохозяйственной продукции;	1.15
	ведение личного подсобного хозяйства на полевых участках;	1.16
	обеспечение сельскохозяйственного производства	1.18

Предельные (минимальные и (или) максимальные) размеры земельных участков и предельные параметры разрешенного строительства, реконструкции объектов капитального строительства.

Наименование размера, параметра	Значение, единица измерения, дополнительные условия
Предельный минимальный размер земельного участка	не подлежит установлению
Предельная минимальная площадь земельного участка	300 кв.м.
Предельный максимальный размер земельного участка	не подлежит установлению
Предельная максимальная площадь земельного участка	не подлежит установлению
Минимальные отступы от границ земельных участков в целях определения мест допустимого размещения зданий, строений, сооружений, за пределами которых запрещено строительство зданий, строений, сооружений	не подлежит установлению
Предельное количество этажей или предельная высота зданий, строений, сооружений	не подлежит установлению
Максимальный процент застройки в границах земельного участка	не подлежит установлению

4. Градостроительные регламенты. Зоны рекреационного назначения.

4.1 Зоны рекреационного назначения (5.0).

Зоны рекреационного назначения выделена для обеспечения правовых условий использования земельных участков озеленения, в целях проведения отдыха, спорта и досуга населением, а также благоустройства, сохранения и формирования озелененных участков.

Обозначение зоны (код)	5.0	
Виды использования	Наименование вида разрешенного использования земельных участков	Код по классификатору
Основные виды разрешенного использования	охрана природных территорий	9.1

Предельные (минимальные и (или) максимальные) размеры земельных участков и предельные параметры разрешенного строительства, реконструкции объектов капитального строительства.

Наименование размера, параметра	Значение, единица измерения, дополнительные условия
Предельный минимальный размер земельного участка	не подлежит установлению
Предельная минимальная площадь земельного участка	не подлежит установлению
Предельный максимальный размер земельного участка	не подлежит установлению
Предельная максимальная площадь земельного участка	не подлежит установлению
Минимальные отступы от границ земельных участков в целях определения мест допустимого размещения зданий, строений, сооружений, за пределами которых запрещено строительство зданий, строений, сооружений	не подлежат установлению
Предельное количество этажей или предельная высота зданий, строений, сооружений	не подлежит установлению
Максимальный процент застройки в границах земельного участка	не подлежит установлению

5. Градостроительные регламенты. Зоны специального назначения.

5.1. Зона кладбищ (6.1).

Обозначение зоны (код)	6.1	
Виды использования	Наименование вида разрешенного использования земельных участков	Код по классификатору
Основные виды разрешенного использования	ритуальная деятельность; религиозное использование	12.1 3.7(3.7.1-3.7.2)

Предельные (минимальные и (или) максимальные) размеры земельных участков и предельные параметры разрешенного строительства, реконструкции объектов капитального строительства.

Наименование размера, параметра	Значение, единица измерения, дополнительные условия
Предельный минимальный размер земельного участка	не подлежит установлению
Предельная минимальная площадь земельного участка	300 кв.м.
Предельный максимальный размер земельного участка	не подлежит установлению
Предельная максимальная площадь земельного участка	100000 кв.м.
Минимальные отступы от границ земельных участков в целях определения мест допустимого размещения зданий, строений, сооружений, за пределами которых запрещено строительство зданий, строений, сооружений	не подлежит установлению
Предельное количество этажей или предельная высота зданий, строений, сооружений	не подлежит установлению
Максимальный процент застройки в границах земельного участка	не подлежит установлению

6. Расчетные показатели минимально и максимально допустимого уровня обеспеченности территории объектами инфраструктуры.

На территории Батурицкого сельского поселения Рыбновского муниципального района Рязанской области не планируется осуществление деятельности по комплексному развитию территории. В связи с этим, расчетные показатели минимально допустимого уровня обеспеченности территории объектами коммунальной, транспортной, социальной инфраструктур и расчетные показатели максимально допустимого уровня территориальной доступности указанных объектов для населения в соответствии с пунктом 4 части 6 статьи 30 Градостроительного Кодекса Российской Федерации, не устанавливаются.

7. Земли, на которые градостроительные регламенты не устанавливаются.

7.1 Земли лесного фонда.

Земли лесного фонда выделены для обеспечения правовых условий сохранения и использования существующего природного ландшафта и создания экологически чистой окружающей среды в интересах здоровья населения, сохранения и воспроизводства лесов, обеспечение их рационального использования.

В соответствии с частью 6 статьи 36 Градостроительного кодекса Российской Федерации градостроительные регламенты для земель лесного фонда не устанавливаются.

7.2 Зона сельскохозяйственных угодий.

В соответствии с частью 6 статьи 36 Градостроительного кодекса Российской Федерации на сельскохозяйственные угодья в составе земель сельскохозяйственного назначения градостроительные регламенты не устанавливаются. Перечень особо ценных продуктивных сельскохозяйственных угодий, определён на основании постановления Правительства Рязанской области от 10.11.2016 № 253 «Об утверждении перечня особо ценных продуктивных сельскохозяйственных угодий на территории Рязанской области, использование которых для других целей не допускается» (с изменениями на 31 октября 2018 года).

8. Зоны с особыми условиями использования территории.

В соответствии с частью 5 статьи 36 Градостроительного кодекса Российской Федерации, в случае если земельный участок и объект капитального строительства расположены в границах зон с особыми условиями использования территорий, правовой режим использования и застройки указанного земельного участка устанавливается в соответствии с законодательством Российской Федерации.

8.1 Санитарно-защитные зоны предприятий и объектов.

Санитарно-защитные зоны производственных и других объектов, выполняющие защитные функции, включаются в состав тех территориальных зон, в которых размещаются эти объекты.

Санитарно-эпидемиологические правила и нормативы СанПиН 2.2.1/2.1.1.1200-03 «Санитарно-защитные зоны и санитарная классификация предприятий, сооружений и иных объектов» устанавливают гигиенические требования к размеру санитарно-защитных зон в зависимости от санитарной классификации предприятий, сооружений и иных объектов, требования к их организации и благоустройству, основания к пересмотру этих размеров.

Для объектов, не включенных в санитарную классификацию, а также с новыми, недостаточно изученными технологиями, не имеющим аналогов

в стране и за рубежом, ширина санитарно-защитной зоны устанавливается в каждом конкретном случае решением Главного государственного санитарного врача Российской Федерации или его заместителя.

Ограничения использования земельных участков и объектов капитального строительства на территории санитарно-защитных зон определяются Правилами установления санитарно-защитных зон и использования земельных участков, расположенных в границах санитарно-защитных зон, утвержденными постановлением Правительства Российской Федерации от 03.03.2018 № 222 «Об утверждении Правил установления санитарно-защитных зон и использования земельных участков, расположенных в границах санитарно-защитных зон».

8.2 Водоохранная зона и прибрежная защитная полоса водных объектов.

Ширина водоохранной зоны рек или ручьев устанавливается статьи 65 Водного кодекса Российской Федерации.

Установление на местности границ водоохранных зон и границ прибрежных защитных полос водных объектов, в том числе посредством специальных информационных знаков, осуществляется в порядке, установленном Постановлением Правительства Российской Федерации от 10.01.2009 № 17 «Об утверждении Правил установления на местности границ водоохранных зон и границ прибрежных защитных полос водных объектов».

Ограничения использования земельных участков и объектов капитального строительства на территории водоохранных и прибрежных зон водных объектов определяются специальными режимами осуществления хозяйственной и иной деятельности, установленными Водным кодексом Российской Федерации.

8.3 Особо охраняемые природные территории.

На территории муниципального образования - Батуриновское сельское поселение Рыбновского муниципального района Рязанской области установлены границы лесопаркового зеленого пояса.

Лесопарковый зеленый пояс выделен на основании постановления Рязанской Областной Думы от 13.12.2017 года №501-VI РОД «О создании лесопаркового зеленого пояса вокруг города Рязани и о его площади».

Статья 12. Территории зон охраны объектов культурного наследия. Защитные зоны объектов культурного наследия.

На территории муниципального образования - Батуриновское сельское поселение Рыбновского муниципального района Рязанской области расположена зона охраняемого природного ландшафта Государственного музея - заповедника С. А. Есенина, утвержденная постановлением Правительства Рязанской области от 14.03.2006 №62.

Режим использования земель в пределах зоны охраняемого природного ландшафта музея-заповедника предусматривает:

- сохранение ценных лесных массивов и открытых пространств;
- проведение мероприятий по сохранению чистоты восприятия ландшафта, формированию и приведению его в соответствие с экскурсионной направленностью;
- разработку отдельных проектов благоустройства территорий, учитывающих зоны видимости со стороны туристско-экскурсионных трасс;
- соблюдение режима использования земель в пределах границ водоохранных зон и прибрежных полос.

В зоне охраняемого природного ландшафта музея-заповедника не допускается:

- размещение новых бытовых и промышленных свалок;
- повреждение форм рельефа, распашка и разрушение берегов;
- порча и изменение видового состава растительности;
- размещение складов ядохимикатов, минеральных удобрений и горюче-смазочных материалов, площадок для заправки аппаратуры ядохимикатами, животноводческих комплексов и ферм, кладбищ и скотомогильников, накопителей сточных вод в пределах водоохранных зон и прибрежных защитных полос;
- размещение дачных и садово-огородных участков в пределах прибрежных защитных полос и водоохранных зон при ширине водоохранных зон менее 100 метров;
- размещение сезонных стационарных палаточных городков и выделение участков под индивидуальное строительство в пределах прибрежных защитных полос;
- складирование отвалов размываемых грунтов в пределах прибрежных защитных полос;
- выпас и организация летних лагерей скота (кроме использования традиционных мест водопоя) в пределах прибрежных защитных полос;
- движение автомобилей и тракторов, кроме автомобилей специального назначения, в пределах прибрежных защитных полос;
- изменение гидрогеологического режима, гидрохимического состава водоемов и водостоков;
- применение сильных токсичных пестицидов.

Проектирование и проведение землеустроительных, земляных,

строительных, мелiorативных, хозяйственных и иных работ на территории и в зонах охраны музея-заповедника осуществляются по согласованию с исполнительным органом государственной власти Рязанской области, уполномоченным осуществлять меры по сохранению, использованию, популяризации и государственной охране объектов культурного наследия на территории Рязанской области. (в ред. постановления Правительства Рязанской области от 11.12.2008 N 325).

На территории муниципального образования - Батуриновское сельское поселение Рыбновского муниципального района Рязанской области расположена зона охраняемого природного ландшафта объекта культурного наследия федерального значения «Усадьба, в которой в 1895 г. Родился и жил поэт Есенин Сергей Александрович», утвержденная постановлением Правительства Рязанской области от 04.11.2013 №89.

Согласно выписке из Единого Государственного реестра недвижимости на территории Батуриновского сельского поселения расположена зона особо охраняемого природного ландшафта объекта культурного наследия федерального значения «Усадьба, в которой в 1895 г. Родился и жил поэт Есенин Сергей Александрович», которая относится к режиму использования земель и градостроительным регламентам ЗОЛ-2.

Режим использования земель и градостроительные регламенты ЗОЛ-2 допускает:

- сохранение и восстановление характерных особенностей ландшафта - долин рек и ручьев, оврагов, открытых и закрытых пространств, лесных участков, насаждений традиционных пород, основных панорам вдоль основных трасс к объектам культурного наследия, а также со стороны железной дороги;

- сохранение и восстановление традиционной системы сельскохозяйственного использования открытых пространств с возможностью размещения фермерских хозяйств, а также с возможностью организации рекреационных территорий с размещением объектов рекреационного назначения на основе проектов планировки; планировочное и объемно-пространственное решение проектов планировки рекреационных территорий и фермерских хозяйств должно быть увязано с ландшафтом; высотные параметры построек 6 - 8 м до конька кровли от естественной точки рельефа;

- устройство пешеходных дорожек, площадок и мостиков через ручьи и реки, установку малых архитектурных форм на основе проектов планировки;

- сохранение естественного рельефа и растительности;

- сохранение гидрологических и экологических условий, необходимых для сохранности и восстановления (регенерации) охраняемого природного ландшафта;

- проведение комплекса природоохранных мероприятий по укреплению прибрежных склонов и берегов, оврагов, защите территорий от оползней,

затопления, размыва и т.п. на основе гидрологических исследований;

- расчистку русел водотоков от упавших деревьев, мусора, наносов и прочих препятствий, мешающих нормальному стоку воды;

- защиту водоемов (особенно истоков рек), расчистку берегов от самосевной растительности, приводящей к заболачиванию прибрежных луговин;

- устранение элементов застройки и благоустройства, искажающих ландшафт;

- проведение работ по благоустройству и озеленению территории с учетом характерного породного состава насаждений;

- благоустройство вдоль характерных трасс с целью организации туристско-экскурсионных маршрутов и видовых площадок, не искажающее характер ландшафта, на основе проектов благоустройства территории;

- прокладку подземных инженерных коммуникаций, необходимых для сохранения и функционирования существующей и проектируемой застройки, с последующей рекультивацией территории;

- разработку системы экологического мониторинга.

Запрещает:

- строительство объектов жилого, коммунально-складского, промышленного назначения и аэродромов, кроме размещения фермерских хозяйств, а также организации рекреационных территорий с размещением объектов рекреационного назначения;

- нарушение характерных особенностей ландшафта, основных панорам и секторов обзора ландшафта вдоль туристско-ландшафтных трасс;

- размещение крупных бытовых и промышленных свалок;

- добычу полезных ископаемых и любую деятельность, связанную с разработкой карьеров;

- повреждение форм рельефа, распашку и разрушение берегового ландшафта;

- изменение гидрологического и гидрохимического состава водотоков;

- загрязнение бассейнов водотоков отходами сельскохозяйственного производства и коммунального хозяйства;

- затопление искусственными водоемами;

- устройство свалок мусора, технических и производственных отходов, захламливание и засорение территории бытовыми отходами;

- рубку леса, кроме санитарных рубок и рубок ухода;

- порчу и изменение видового состава растительности;
- уничтожение и повреждение почвозащитной растительности.

Согласно данным, предоставленным государственной инспекцией по охране объектов культурного наследия Рязанской области, в настоящее время на территории Батуринского сельского поселения Рыбновского муниципального района располагается 3 выявленных объекта культурного наследия (памятники археологии).

Перечень выявленных объектов археологического наследия.

№ п/п	Наименование объекта	Местонахождение объекта	Дата и наименование документа
1	Веселовское I селище	на С окраине д.Старое Веселово, на правом берегу р.Меча (близ устья)	Приказ ККТ РО от 14.04.2011 г. № 269
2	Веселовское II селище	С часть д.Старое Веселово, на правом берегу р.Меча	*..*
3	Старо-Батуриновское селище	0,5 км к ССВ от с.Старое Батурино, на левом берегу р.Меча	*..*

В соответствии с Федеральным законом от 5 апреля 2016 года №95-ФЗ «О внесении изменений в Федеральный закон от 25 июня 2002 г. № 73-ФЗ «Об объектах культурного наследия (памятниках истории и культуры) народов Российской Федерации» и статьей 15 Федерального закона «О государственном кадастре недвижимости», в соответствии с которым для объектов культурного наследия, включенных в единый государственный реестр объектов культурного наследия (памятников истории и культуры) народов Российской Федерации (далее - реестр), у которых отсутствуют утвержденные зоны охраны, устанавливаются защитные зоны - территории, прилегающие к включенным в реестр памятникам ансамблям, в границах которых в целях обеспечения сохранности объектов культурного наследия и композиционно-видовых связей (панорам) запрещаются строительство объектов капитального строительства и их реконструкция, связанная с изменением их параметров (высот, количества этажей, площади), за исключением строительства и реконструкции линейных объектов.

Все работы по сохранению объектов культурного наследия осуществляются на основании письменного разрешения и задания на их проведение, выданных соответствующим органом охраны объектов культурного наследия в соответствии с согласованной им проектной документацией на проведение таких работ. В соответствии с Федеральным законом от 25.06.2002 г. «Об объектах культурного наследия (памятниках истории и культуры) народов Российской Федерации» проектирование и проведение землеустроительных, земляных, строительных, мелиоративных, хозяйственных и иных работ осуществляются при отсутствии на данной территории объектов культурного наследия, включенных в реестр, выявленных объектов культурного наследия.

В случае расположения на территории, подлежащей хозяйственному освоению, объектов культурного наследия, выявленных объектов культурного наследия землеустроительные, земляные, строительные, мелиоративные, хозяйственные и иные работы проводятся при наличии в проектах проведения таких работ разделов об обеспечении сохранности выявленных объектов культурного наследия, получивших положительное заключение государственной экспертизы.

Данные разделы являются документацией по сохранению выявленного объекта культурного наследия и в порядке ст. 45 вышеуказанного Закона подлежат согласованию с органом государственной охраны объектов культурного наследия. В этой связи, перед началом землеустроительных, земляных, строительных, мелиоративных, хозяйственных и иных работ застройщику (заказчику работ) необходимо:

- обеспечить разработку в составе проектной документации на строительство объекта недвижимости разделов по обеспечению сохранности объекта культурного наследия в пределах территории, подлежащей застройке;

- получить положительное заключение государственной экспертизы проектной документации по разделам, связанным с сохранением объекта культурного наследия, и согласовать данные разделы с органом государственной охраны объектов культурного наследия Рязанской области;

- все мероприятия, связанные с проектированием и сохранением объекта культурного наследия, проводятся специалистами - археологами, имеющими разрешение (открытый лист) на право проведения работ определенного вида, выдаваемое Министерством культуры Российской Федерации.

Заказчиком работ после проведения археологических исследований совместно со специалистом-археологом и представителем органа государственной охраны объектов культурного наследия Рязанской области составляется трехсторонний акт приемки работ. В акте описываются проведенные мероприятия, а также указывается, обнаружены ли в ходе исследования объекты, обладающие признаками объектов культурного наследия.

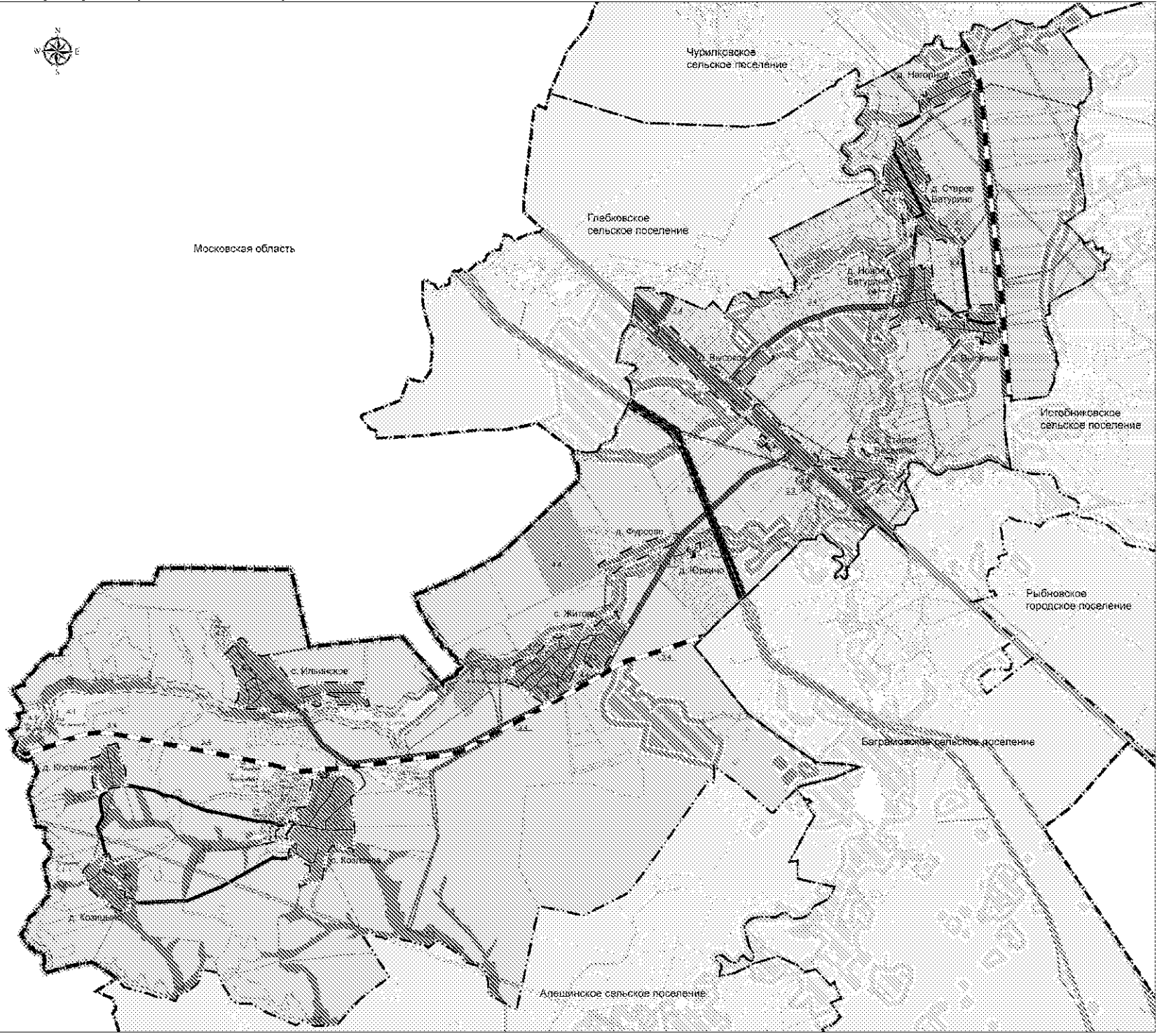
Правила землепользования и застройки муниципального образования - Батуринское сельское поселение Рыбновского муниципального района Рязанской области

Карта градостроительного зонирования

Приложение №1 к правилам землепользования и застройки муниципального образования - Батуринское сельское поселение Рыбновского муниципального района Рязанской области




Московская область



Условные обозначения

- | | | |
|---|--|--|
| 601010200 | | Граница субъекта Российской Федерации |
| 601010301 | | Граница муниципального района |
| 601010308 | | Граница городского поселения |
| 601010327 | | Граница сельского поселения |
| 601010400 | | Граница населенного пункта |
| Территориальные зоны | | |
| 701010100 | | Жилые зоны |
| 701010401 | | Промышленная зона |
| 701010410 | | Зона инженерной инфраструктуры |
| 701010406 | | Зона транспортной инфраструктуры |
| 701010600 | | Зона рекреационная, оздоровительная, курортно-рекреационная |
| 701010560 | | Зона сельскохозяйственного назначения |
| 701010550 | | Зона сельскохозяйственного назначения |
| 701010600 | | Зона рекреационного назначения |
| 701010701 | | Зона кладбища |
| Территории на основе градостроительных решений по застройке территорий | | |
| 701010801 | | Земли населенных пунктов |
| 702010900 | | Земли населенных пунктов |
| Железнодорожные пути | | |
| 002030101 | | Железнодорожный путь общего пользования |
| Автомобильные дороги | | |
| 002030301 | | Автомобильная дорога федерального значения |
| 002030302 | | Автомобильная дорога регионального назначения |
| Земельно-строительные участки, объекты недвижимости | | |
| 002030501 | | Планировка территории |
| 002030502 | | Фундаменты объектов недвижимости |
| Специализированные земельные объекты | | |
| 706020200 | | Земельные участки (участки, участки) |
| 706010300 | | Земельные участки (участки, участки) |
| Линии электропередачи (ЛЭП) | | |
| 002040301 | | Линии электропередачи 110 кВ |
| 002040302 | | Линии электропередачи 10 кВ |
| Сети водоснабжения | | |
| 002040601 | | Точки водозабора |
| Магистральные трубопроводы для транспортировки газов и нефтепродуктов | | |
| 002040401 | | Магистральный нефтепровод |
| 002040402 | | Магистральный газопровод |
| 002040403 | | Магистральный газопровод |
| Регулируемые территории (территории особого назначения) | | |
| 002040501 | | Территория регулируемого назначения |
| Специальные зоны (специальные территории) | | |
| 003010501 | | Специальная зона нефтегазового назначения |
| 003010502 | | Специальная зона газодобычи и скважинного назначения |
| 003010603 | | Специальная зона объектов минерально-сырьевой промышленности, объектов добывающей промышленности, объектов переработки сырья |
| 003010504 | | Специальная зона минерально-сырьевой промышленности |
| Земельные участки, объекты недвижимости | | |
| 003011001 | | Промышленные участки |
| Водоохранные зоны | | |
| 003011101 | | Водоохранная зона |
| Прибрежные защитные полосы | | |
| 003011201 | | Прибрежная защитная полоса |
| Лесохозяйственные участки | | |
| 703020100 | | Лесохозяйственный земельный участок |
| Земельные участки, объекты недвижимости | | |
| 003011302 | | Земельные участки (участки, участки) |



№	Дата	Исполнитель	Содержание	Согласовано	Подпись	Дата
Листов: 1 из 1 Дата: 2019 г. 10.10.19 Место: Рязань						

Приложение № 2 к правилам
землепользования и застройки
муниципального образования -
Батуринское сельское поселение
Рыбновского муниципального района
Рязанской области

**Графическое описание местоположения границ территориальных
зон, перечень координат характерных точек этих границ
муниципального образования - Батуринское сельское поселение
Рыбновского муниципального района Рязанской области**

ОПИСАНИЕ МЕСТОПОЛОЖЕНИЯ ГРАНИЦ

1-Жилые зоны

(наименование объекта местоположение границ, которого описано (далее - объект)

Раздел 1

Сведения об объекте		
№ п/п	Характеристики объекта	Описание характеристик
1	2	3
1	Местоположение объекта	<i>Российская Федерация, Рязанская область, р-н Рыбновский, с/п Батуриновское</i>
2	Площадь объекта \pm величина погрешности определения площади ($P \pm \Delta P$)	<i>8567901 кв.м. \pm 3461 кв.м.</i>
3	Иные характеристики объекта	<i>Вид зоны: 1 - Жилые зоны Номер зоны: -</i>

Раздел 2

Сведения о местоположении границ объекта

1. Система координат *МСК-62*

2. Сведения о характерных точках границ объекта

Обозначение характерных точек границ	Координаты, м		Метод определения координат характерной точки	Средняя квадратическая погрешность положения характерной точки (М), м	Описание обозначения точки на местности (при наличии)
	X	Y			
1	2	3	4	5	6
<i>ЗУ1(1)</i>					
1	462817,66	1312715,92	<i>Картометрический метод</i>	2,50	-
2	462839,05	1312723,88	<i>Картометрический метод</i>	2,50	-
3	462853,73	1312735,07	<i>Картометрический метод</i>	2,50	-
4	462863,94	1312748,26	<i>Картометрический метод</i>	2,50	-
5	462882,1	1312787,33	<i>Картометрический метод</i>	2,50	-
6	462895,54	1312803,5	<i>Картометрический метод</i>	2,50	-
7	462904,74	1312818,68	<i>Картометрический метод</i>	2,50	-
8	462927,99	1312897,18	<i>Картометрический метод</i>	2,50	-
9	462938,09	1312905,28	<i>Картометрический метод</i>	2,50	-
10	462947,54	1312929,42	<i>Картометрический метод</i>	2,50	-
11	462957,25	1312954,55	<i>Картометрический метод</i>	2,50	-
12	462967,7	1312979,18	<i>Картометрический метод</i>	2,50	-
13	462970,19	1313006,06	<i>Картометрический метод</i>	2,50	-
14	462978,89	1313016,5	<i>Картометрический метод</i>	2,50	-
15	462983,31	1313021,48	<i>Картометрический метод</i>	2,50	-
16	462989,59	1313031,43	<i>Картометрический метод</i>	2,50	-
17	462992,33	1313047,11	<i>Картометрический метод</i>	2,50	-
18	462977,58	1313084,88	<i>Картометрический метод</i>	2,50	-
19	463017,4	1313113,3	<i>Картометрический метод</i>	2,50	-
20	463043,78	1313186,71	<i>Картометрический метод</i>	2,50	-
21	463044,15	1313211,34	<i>Картометрический метод</i>	2,50	-
22	463060,32	1313244,43	<i>Картометрический метод</i>	2,50	-
23	463055,28	1313270,2	<i>Картометрический метод</i>	2,50	-
24	463087,97	1313345,06	<i>Картометрический метод</i>	2,50	-
25	463089,41	1313376,92	<i>Картометрический метод</i>	2,50	-
26	463090,74	1313396,97	<i>Картометрический метод</i>	2,50	-
27	463035,01	1313426,33	<i>Картометрический метод</i>	2,50	-
28	462964,86	1313456,58	<i>Картометрический метод</i>	2,50	-
29	462918,77	1313471,15	<i>Картометрический метод</i>	2,50	-
30	462876,87	1313485,52	<i>Картометрический метод</i>	2,50	-
31	462849,65	1313489,54	<i>Картометрический метод</i>	2,50	-
32	462811,29	1313466,6	<i>Картометрический метод</i>	2,50	-
33	462793,17	1313448,9	<i>Картометрический метод</i>	2,50	-
34	462795,22	1313448,04	<i>Картометрический метод</i>	2,50	-
35	462689,16	1313270,25	<i>Картометрический метод</i>	2,50	-
36	462534,65	1312871,84	<i>Картометрический метод</i>	2,50	-
37	462529,78	1312791,98	<i>Картометрический метод</i>	2,50	-
38	462518,81	1312784,09	<i>Картометрический метод</i>	2,50	-

Сведения о местоположении границ объекта

39	462454,86	1312687,8	Картометрический метод	2,50	-
40	462428,98	1312656,94	Картометрический метод	2,50	-
41	462462,82	1312643,76	Картометрический метод	2,50	-
42	462499,4	1312635,3	Картометрический метод	2,50	-
43	462529,76	1312630,32	Картометрический метод	2,50	-
44	462555,88	1312632,81	Картометрический метод	2,50	-
45	462570,07	1312628,33	Картометрический метод	2,50	-
46	462585,5	1312622,61	Картометрический метод	2,50	-
47	462606,15	1312618,13	Картометрический метод	2,50	-
48	462646,71	1312619,62	Картометрический метод	2,50	-
49	462664,37	1312619,87	Картометрический метод	2,50	-
50	462684,5	1312628,72	Картометрический метод	2,50	-
51	462685,81	1312640,21	Картометрический метод	2,50	-
52	462718,19	1312634,77	Картометрический метод	2,50	-
53	462732,97	1312687,79	Картометрический метод	2,50	-
54	462702,85	1312699,3	Картометрический метод	2,50	-
55	462704,5	1312702,92	Картометрический метод	2,50	-
56	462704,81	1312732,75	Картометрический метод	2,50	-
57	462726,09	1312747,52	Картометрический метод	2,50	-
58	462780,64	1312726,4	Картометрический метод	2,50	-
59	462805,96	1312716,9	Картометрический метод	2,50	-
1	462817,66	1312715,92	Картометрический метод	2,50	-
3У1(2)					
60	462216,91	1312266,17	Картометрический метод	2,50	-
61	461924,14	1312376,9	Картометрический метод	2,50	-
62	461960,03	1312463,67	Картометрический метод	2,50	-
63	461974,33	1312476,67	Картометрический метод	2,50	-
64	461984,68	1312482,56	Картометрический метод	2,50	-
65	461998,05	1312492,82	Картометрический метод	2,50	-
66	462003,16	1312502,94	Картометрический метод	2,50	-
67	461986,05	1312511,26	Картометрический метод	2,50	-
68	461379,88	1312805,34	Картометрический метод	2,50	-
69	461349,28	1312737,59	Картометрический метод	2,50	-
70	461306,72	1312646,35	Картометрический метод	2,50	-
71	461246,52	1312670,36	Картометрический метод	2,50	-
72	461115,59	1312733,36	Картометрический метод	2,50	-
73	461079,38	1312756,3	Картометрический метод	2,50	-
74	461017,72	1312790,55	Картометрический метод	2,50	-
75	461008,44	1312795,46	Картометрический метод	2,50	-
76	460998,93	1312800,48	Картометрический метод	2,50	-
77	460927,21	1312829,32	Картометрический метод	2,50	-
78	460793,03	1312907,25	Картометрический метод	2,50	-
79	460717,2	1312946,28	Картометрический метод	2,50	-
80	460685,32	1312966,36	Картометрический метод	2,50	-
81	460668,15	1313010,98	Картометрический метод	2,50	-
82	460612,75	1313116,11	Картометрический метод	2,50	-
83	460582,35	1313166,71	Картометрический метод	2,50	-
84	460565,88	1313174,25	Картометрический метод	2,50	-
85	460554,61	1313198,41	Картометрический метод	2,50	-
86	460500,17	1313257,17	Картометрический метод	2,50	-
87	460420,42	1313355,27	Картометрический метод	2,50	-

Сведения о местоположении границ объекта

88	460342,35	1313281,58	Картометрический метод	2,50	-
89	460337,49	1313246,97	Картометрический метод	2,50	-
90	460411,59	1313024,65	Картометрический метод	2,50	-
91	460454,82	1312993,77	Картометрический метод	2,50	-
92	460430,12	1312808,51	Картометрический метод	2,50	-
93	460425,94	1312793,86	Картометрический метод	2,50	-
94	460450,65	1312751,32	Картометрический метод	2,50	-
95	460485,66	1312706,73	Картометрический метод	2,50	-
96	460564,33	1312602,63	Картометрический метод	2,50	-
97	460594,13	1312564,25	Картометрический метод	2,50	-
98	460648,27	1312571,23	Картометрический метод	2,50	-
99	460693,12	1312569,92	Картометрический метод	2,50	-
100	460730,23	1312562,94	Картометрический метод	2,50	-
101	460763,31	1312546,79	Картометрический метод	2,50	-
102	460754,14	1312531,94	Картометрический метод	2,50	-
103	460722,71	1312436,33	Картометрический метод	2,50	-
104	460704,48	1312361,45	Картометрический метод	2,50	-
105	460727,48	1312362,06	Картометрический метод	2,50	-
106	460798,18	1312357,25	Картометрический метод	2,50	-
107	460881,77	1312324,36	Картометрический метод	2,50	-
108	460906,17	1312312,99	Картометрический метод	2,50	-
109	460931,73	1312288,76	Картометрический метод	2,50	-
110	460941,33	1312319,76	Картометрический метод	2,50	-
111	460959,04	1312359,79	Картометрический метод	2,50	-
112	460950,94	1312376,95	Картометрический метод	2,50	-
113	460940,9	1312394,85	Картометрический метод	2,50	-
114	460921,36	1312417,34	Картометрический метод	2,50	-
115	460941,96	1312456,01	Картометрический метод	2,50	-
116	460942,8	1312455,61	Картометрический метод	2,50	-
117	461004,98	1312422,6	Картометрический метод	2,50	-
118	461033,04	1312407,71	Картометрический метод	2,50	-
119	461084,9	1312380,63	Картометрический метод	2,50	-
120	461092,18	1312378,22	Картометрический метод	2,50	-
121	461134,45	1312360,54	Картометрический метод	2,50	-
122	461173,18	1312342,76	Картометрический метод	2,50	-
123	461155,75	1312305,16	Картометрический метод	2,50	-
124	461163,92	1312300,3	Картометрический метод	2,50	-
125	461180,94	1312291,31	Картометрический метод	2,50	-
126	461166,66	1312260,2	Картометрический метод	2,50	-
127	461163,58	1312259,26	Картометрический метод	2,50	-
128	461169,65	1312338,46	Картометрический метод	2,50	-
129	461168,8	1312193,26	Картометрический метод	2,50	-
130	461179,1	1312167,44	Картометрический метод	2,50	-
131	461206,59	1312143,18	Картометрический метод	2,50	-
132	461217,33	1312126,08	Картометрический метод	2,50	-
133	461221,65	1312104,98	Картометрический метод	2,50	-
134	461214,72	1312046,92	Картометрический метод	2,50	-
135	461206,91	1312019,18	Картометрический метод	2,50	-
136	461224,96	1312024,94	Картометрический метод	2,50	-
137	461288,91	1312041,25	Картометрический метод	2,50	-
138	461338,4	1312056,97	Картометрический метод	2,50	-

Сведения о местоположении границ объекта

139	461351,05	1312056,28	Картометрический метод	2,50	-
140	461379,88	1312063,14	Картометрический метод	2,50	-
141	461410,63	1312051,48	Картометрический метод	2,50	-
142	461486,82	1312056,96	Картометрический метод	2,50	-
143	461563,01	1312063,14	Картометрический метод	2,50	-
144	461643,2	1312076,82	Картометрический метод	2,50	-
145	461736,44	1312099,44	Картометрический метод	2,50	-
146	461759,09	1312111,79	Картометрический метод	2,50	-
147	461778,31	1312124,14	Картометрический метод	2,50	-
148	461794,09	1312145,4	Картометрический метод	2,50	-
149	461804,95	1312169,4	Картометрический метод	2,50	-
150	461818,67	1312183,81	Картометрический метод	2,50	-
151	461836,52	1312193,41	Картометрический метод	2,50	-
152	461857,02	1312229,02	Картометрический метод	2,50	-
153	461861,36	1312237,93	Картометрический метод	2,50	-
154	461914,7	1312258,16	Картометрический метод	2,50	-
155	461940,1	1312256,55	Картометрический метод	2,50	-
156	461994,34	1312246,76	Картометрический метод	2,50	-
157	462101,25	1312222,24	Картометрический метод	2,50	-
158	462137,18	1312216,5	Картометрический метод	2,50	-
159	462168,38	1312218,02	Картометрический метод	2,50	-
160	462195,21	1312231,11	Картометрический метод	2,50	-
161	462206,16	1312243,63	Картометрический метод	2,50	-
60	462216,91	1312266,17	Картометрический метод	2,50	-
331(3)					
162	460351,76	1312373,71	Картометрический метод	2,50	-
163	460349,69	1312389,21	Картометрический метод	2,50	-
164	460339,01	1312469,06	Картометрический метод	2,50	-
165	460333,4	1312512,96	Картометрический метод	2,50	-
166	460330,9	1312532,54	Картометрический метод	2,50	-
167	460051,63	1312504,2	Картометрический метод	2,50	-
168	460034,49	1312502,93	Картометрический метод	2,50	-
169	460043,56	1312537,85	Картометрический метод	2,50	-
170	460038,45	1312667,34	Картометрический метод	2,50	-
171	459985,58	1312660,59	Картометрический метод	2,50	-
172	459974,82	1312674,03	Картометрический метод	2,50	-
173	459974,15	1312686,8	Картометрический метод	2,50	-
174	459984,23	1312700,91	Картометрический метод	2,50	-
175	460012,47	1312729,7	Картометрический метод	2,50	-
176	460033,99	1312741,13	Картометрический метод	2,50	-
177	460036,33	1312748,27	Картометрический метод	2,50	-
178	460044,74	1312756,58	Картометрический метод	2,50	-
179	460047,43	1312767,33	Картометрический метод	2,50	-
180	460067,6	1312768,01	Картометрический метод	2,50	-
181	460089,05	1312763,2	Картометрический метод	2,50	-
182	460118,38	1312761,75	Картометрический метод	2,50	-
183	460122,01	1312811,03	Картометрический метод	2,50	-
184	460039,02	1312820,16	Картометрический метод	2,50	-
185	460023,8	1312822,29	Картометрический метод	2,50	-
186	459980,09	1312826,32	Картометрический метод	2,50	-
187	459882,41	1312834,68	Картометрический метод	2,50	-

Сведения о местоположении границ объекта

188	459786,36	1312843,17	Картометрический метод	2,50	-
189	459718,45	1312849,18	Картометрический метод	2,50	-
190	459691,69	1312850,4	Картометрический метод	2,50	-
191	459630,64	1312853,18	Картометрический метод	2,50	-
192	459599,26	1312859,12	Картометрический метод	2,50	-
193	459577,81	1312863,18	Картометрический метод	2,50	-
194	459558,12	1312863,44	Картометрический метод	2,50	-
195	459507,88	1312877,59	Картометрический метод	2,50	-
196	459503,91	1312882,04	Картометрический метод	2,50	-
197	459475,57	1312890,57	Картометрический метод	2,50	-
198	459370,24	1312904,66	Картометрический метод	2,50	-
199	459338,5	1312908,15	Картометрический метод	2,50	-
200	459317,45	1312911,66	Картометрический метод	2,50	-
201	459262,04	1312922,87	Картометрический метод	2,50	-
202	459202,89	1312930,15	Картометрический метод	2,50	-
203	459178,67	1312938,09	Картометрический метод	2,50	-
204	459141,54	1312933,68	Картометрический метод	2,50	-
205	459113,18	1312926,04	Картометрический метод	2,50	-
206	459101,18	1312922,79	Картометрический метод	2,50	-
207	459096,89	1312922,11	Картометрический метод	2,50	-
208	459028,33	1312934,3	Картометрический метод	2,50	-
209	459047	1312765,12	Картометрический метод	2,50	-
210	459061,16	1312751,11	Картометрический метод	2,50	-
211	459064,35	1312747,95	Картометрический метод	2,50	-
212	459109,36	1312736,63	Картометрический метод	2,50	-
213	459131,04	1312730,36	Картометрический метод	2,50	-
214	459135,56	1312727,75	Картометрический метод	2,50	-
215	459138,96	1312723,95	Картометрический метод	2,50	-
216	459139,94	1312720,44	Картометрический метод	2,50	-
217	459126,7	1312676,32	Картометрический метод	2,50	-
218	459128,89	1312665,22	Картометрический метод	2,50	-
219	459135,84	1312659,35	Картометрический метод	2,50	-
220	459225,86	1312623,38	Картометрический метод	2,50	-
221	459199,46	1312556,57	Картометрический метод	2,50	-
222	459179,91	1312511,66	Картометрический метод	2,50	-
223	459072,41	1312338,82	Картометрический метод	2,50	-
224	459016,3	1312096,39	Картометрический метод	2,50	-
225	459027,27	1312092,15	Картометрический метод	2,50	-
226	459061,99	1312086,21	Картометрический метод	2,50	-
227	459092,32	1312077,42	Картометрический метод	2,50	-
228	459111,07	1312074,11	Картометрический метод	2,50	-
229	459138,74	1312087	Картометрический метод	2,50	-
230	459170,32	1312145,23	Картометрический метод	2,50	-
231	459176,39	1312162,38	Картометрический метод	2,50	-
232	459233,47	1312264,22	Картометрический метод	2,50	-
233	459252,48	1312298,14	Картометрический метод	2,50	-
234	459267,74	1312305,59	Картометрический метод	2,50	-
235	459273,58	1312292,7	Картометрический метод	2,50	-
236	459273,16	1312278,17	Картометрический метод	2,50	-
237	459277,33	1312249,86	Картометрический метод	2,50	-
238	459276,23	1312232,51	Картометрический метод	2,50	-

Сведения о местоположении границ объекта

239	459272,05	1312221,75	Картометрический метод	2,50	-
240	459271,06	1312199,27	Картометрический метод	2,50	-
241	459295,1	1312191,39	Картометрический метод	2,50	-
242	459300,92	1312159,93	Картометрический метод	2,50	-
243	459320,17	1312167,18	Картометрический метод	2,50	-
244	459359,8	1312171,94	Картометрический метод	2,50	-
245	459376,2	1312176,74	Картометрический метод	2,50	-
246	459408,96	1312204,51	Картометрический метод	2,50	-
247	459449,49	1312211,09	Картометрический метод	2,50	-
248	459498,32	1312210,62	Картометрический метод	2,50	-
249	459544,57	1312230,85	Картометрический метод	2,50	-
250	459568,91	1312233,94	Картометрический метод	2,50	-
251	459576,58	1312220	Картометрический метод	2,50	-
252	459602,9	1312221,26	Картометрический метод	2,50	-
253	459616,77	1312226,88	Картометрический метод	2,50	-
254	459625,5	1312221,84	Картометрический метод	2,50	-
255	459637,6	1312223,41	Картометрический метод	2,50	-
256	459655,04	1312228,97	Картометрический метод	2,50	-
257	459655,78	1312219,21	Картометрический метод	2,50	-
258	459671,77	1312222,34	Картометрический метод	2,50	-
259	459722,28	1312229,13	Картометрический метод	2,50	-
260	459760,99	1312226,6	Картометрический метод	2,50	-
261	459780,93	1312223,31	Картометрический метод	2,50	-
262	459799,69	1312214,21	Картометрический метод	2,50	-
263	459821,17	1312198,73	Картометрический метод	2,50	-
264	459850,84	1312176,84	Картометрический метод	2,50	-
265	459892,84	1312137,56	Картометрический метод	2,50	-
266	459926,21	1312130,62	Картометрический метод	2,50	-
267	459957,53	1312129,94	Картометрический метод	2,50	-
268	459965,62	1312166,86	Картометрический метод	2,50	-
269	459979,52	1312145,88	Картометрический метод	2,50	-
270	459989,49	1312135,62	Картометрический метод	2,50	-
271	460002,17	1312127,34	Картометрический метод	2,50	-
272	460035,79	1312117,73	Картометрический метод	2,50	-
273	460051,87	1312112,37	Картометрический метод	2,50	-
274	460071,71	1312099,21	Картометрический метод	2,50	-
275	460082,47	1312092,34	Картометрический метод	2,50	-
276	460092,18	1312086,56	Картометрический метод	2,50	-
277	460104,41	1312079,14	Картометрический метод	2,50	-
278	460117,65	1312072,33	Картометрический метод	2,50	-
279	460146,7	1312078,96	Картометрический метод	2,50	-
280	460164,1	1312085,56	Картометрический метод	2,50	-
281	460182,98	1312095,67	Картометрический метод	2,50	-
282	460200,22	1312115,81	Картометрический метод	2,50	-
283	460223,25	1312146,57	Картометрический метод	2,50	-
284	460249,56	1312191,34	Картометрический метод	2,50	-
285	460263,59	1312228,95	Картометрический метод	2,50	-
286	460286,23	1312292,18	Картометрический метод	2,50	-
287	460303,08	1312323,54	Картометрический метод	2,50	-
288	460328,43	1312356,64	Картометрический метод	2,50	-
162	460351,76	1312373,71	Картометрический метод	2,50	-

Сведения о местоположении границ объекта

ЗУ1(4)					
207	459096,89	1312922,11	Картометрический метод	2,50	-
206	459101,18	1312922,79	Картометрический метод	2,50	-
205	459113,18	1312926,04	Картометрический метод	2,50	-
204	459141,54	1312933,68	Картометрический метод	2,50	-
203	459178,67	1312938,09	Картометрический метод	2,50	-
289	459189,52	1312966,21	Картометрический метод	2,50	-
290	459199,21	1312977,99	Картометрический метод	2,50	-
291	459197,35	1313038,31	Картометрический метод	2,50	-
292	459215,02	1313110,38	Картометрический метод	2,50	-
293	459276,25	1313174,47	Картометрический метод	2,50	-
294	459245,11	1313220,04	Картометрический метод	2,50	-
295	459217,22	1313266,77	Картометрический метод	2,50	-
296	459204,8	1313299,06	Картометрический метод	2,50	-
297	459192,56	1313330,87	Картометрический метод	2,50	-
298	459191,73	1313331,62	Картометрический метод	2,50	-
299	459190,57	1313332	Картометрический метод	2,50	-
300	459187,07	1313331,51	Картометрический метод	2,50	-
301	459186,23	1313337,38	Картометрический метод	2,50	-
302	459193,15	1313338,92	Картометрический метод	2,50	-
303	459199,7	1313339,99	Картометрический метод	2,50	-
304	459207,42	1313341,26	Картометрический метод	2,50	-
305	459212,72	1313341,25	Картометрический метод	2,50	-
306	459213,12	1313335,16	Картометрический метод	2,50	-
307	459211,24	1313334,81	Картометрический метод	2,50	-
308	459209,57	1313333,55	Картометрический метод	2,50	-
309	459209,07	1313331,48	Картометрический метод	2,50	-
310	459231,4	1313273,47	Картометрический метод	2,50	-
311	459289,01	1313203,71	Картометрический метод	2,50	-
312	459302,1	1313264,19	Картометрический метод	2,50	-
313	459320	1313355,42	Картометрический метод	2,50	-
314	459322,96	1313412,52	Картометрический метод	2,50	-
315	459332,3	1313440,52	Картометрический метод	2,50	-
316	459333,54	1313477,23	Картометрический метод	2,50	-
317	459324,22	1313499,52	Картометрический метод	2,50	-
318	459324,89	1313554,89	Картометрический метод	2,50	-
319	459344,82	1313568,18	Картометрический метод	2,50	-
320	459404,63	1313570,52	Картометрический метод	2,50	-
321	459412,44	1313610	Картометрический метод	2,50	-
322	459425,06	1313754,53	Картометрический метод	2,50	-
323	459429,29	1313819,66	Картометрический метод	2,50	-
324	459428,37	1313829,49	Картометрический метод	2,50	-
325	459355,66	1313858,3	Картометрический метод	2,50	-
326	459309,71	1313847,03	Картометрический метод	2,50	-
327	459291,43	1313842,53	Картометрический метод	2,50	-
328	459185,44	1313854,11	Картометрический метод	2,50	-
329	459171,63	1313855,51	Картометрический метод	2,50	-
330	458996,11	1313874,75	Картометрический метод	2,50	-
331	458998,83	1313898,91	Картометрический метод	2,50	-
332	458849,43	1313890,76	Картометрический метод	2,50	-
333	458848,66	1313873,21	Картометрический метод	2,50	-

Сведения о местоположении границ объекта

334	458848,36	1313871,41	Картометрический метод	2,50	-
335	458790,96	1313873,6	Картометрический метод	2,50	-
336	458789,23	1313838,84	Картометрический метод	2,50	-
337	458813,7	1313729,11	Картометрический метод	2,50	-
338	458848,91	1313620,21	Картометрический метод	2,50	-
339	458794,01	1313621,54	Картометрический метод	2,50	-
340	458706,71	1313627,49	Картометрический метод	2,50	-
341	458706,05	1313555,43	Картометрический метод	2,50	-
342	458717,95	1313548,82	Картометрический метод	2,50	-
343	458741,1	1313544,2	Картометрический метод	2,50	-
344	458756,97	1313550,81	Картометрический метод	2,50	-
345	458770,2	1313561,38	Картометрический метод	2,50	-
346	458781,67	1313575,71	Картометрический метод	2,50	-
347	458783,43	1313577,91	Картометрический метод	2,50	-
348	458801,29	1313589,81	Картометрический метод	2,50	-
349	458827,08	1313598,4	Картометрический метод	2,50	-
350	458851,93	1313597,17	Картометрический метод	2,50	-
351	458870,45	1313593,86	Картометрический метод	2,50	-
352	458885	1313583,94	Картометрический метод	2,50	-
353	458906,83	1313562,79	Картометрический метод	2,50	-
354	458915,03	1313471,23	Картометрический метод	2,50	-
355	458902,91	1313384,85	Картометрический метод	2,50	-
356	458893,13	1313318	Картометрический метод	2,50	-
357	458888,44	1313294,94	Картометрический метод	2,50	-
358	458891,96	1313276,96	Картометрический метод	2,50	-
359	458886,1	1313265,23	Картометрический метод	2,50	-
360	458738,73	1313161,25	Картометрический метод	2,50	-
361	458761,28	1313134,71	Картометрический метод	2,50	-
362	458799,62	1313098,35	Картометрический метод	2,50	-
363	458845,23	1313061,33	Картометрический метод	2,50	-
364	458877,62	1313042,16	Картометрический метод	2,50	-
365	458904,72	1313031,59	Картометрический метод	2,50	-
366	458914,5	1313025,44	Картометрический метод	2,50	-
367	458933,18	1313021,08	Картометрический метод	2,50	-
368	458960,57	1313019,21	Картометрический метод	2,50	-
369	458986,72	1313017,97	Картометрический метод	2,50	-
370	459001,04	1313013,61	Картометрический метод	2,50	-
371	459025,32	1312994,95	Картометрический метод	2,50	-
372	459040,26	1312976,9	Картометрический метод	2,50	-
373	459052,09	1312957,61	Картометрический метод	2,50	-
374	459072,01	1312932,72	Картометрический метод	2,50	-
207	459096,89	1312922,11	Картометрический метод	2,50	-
ЗУ(5)					
375	456930,26	1311010,4	Картометрический метод	2,50	-
376	456973,28	1311044,08	Картометрический метод	2,50	-
377	456998,75	1311028,74	Картометрический метод	2,50	-
378	457031,42	1311030,84	Картометрический метод	2,50	-
379	457025,85	1311093,27	Картометрический метод	2,50	-
380	456998,26	1311402,47	Картометрический метод	2,50	-
381	457057,52	1311433,45	Картометрический метод	2,50	-
382	457128,33	1311467,87	Картометрический метод	2,50	-

Сведения о местоположении границ объекта

383	457227,27	1311489,97	Картометрический метод	2,50	-
384	457266,72	1311498,78	Картометрический метод	2,50	-
385	457299,61	1311512,57	Картометрический метод	2,50	-
386	457370,84	1311550,82	Картометрический метод	2,50	-
387	457327,51	1311563,11	Картометрический метод	2,50	-
388	457250,07	1311581,74	Картометрический метод	2,50	-
389	457205,61	1311596,08	Картометрический метод	2,50	-
390	457158,29	1311620,44	Картометрический метод	2,50	-
391	457134,3	1311677,37	Картометрический метод	2,50	-
392	457150,57	1311722,61	Картометрический метод	2,50	-
393	457136,72	1311747,67	Картометрический метод	2,50	-
394	457079,63	1311765,06	Картометрический метод	2,50	-
395	457070,43	1311768,37	Картометрический метод	2,50	-
396	457057,17	1311781,26	Картометрический метод	2,50	-
397	457035,91	1311818,4	Картометрический метод	2,50	-
398	457015,73	1311851,07	Картометрический метод	2,50	-
399	457015,05	1311853,2	Картометрический метод	2,50	-
400	457012,79	1311860,28	Картометрический метод	2,50	-
401	457012,79	1311870,58	Картометрический метод	2,50	-
402	457010	1311875,64	Картометрический метод	2,50	-
403	457005,05	1311902,25	Картометрический метод	2,50	-
404	457002,94	1311916,33	Картометрический метод	2,50	-
405	457002,11	1311921,76	Картометрический метод	2,50	-
406	457002,11	1311948,28	Картометрический метод	2,50	-
407	456996,31	1311962,03	Картометрический метод	2,50	-
408	457005,89	1311986,32	Картометрический метод	2,50	-
409	456996,31	1312038,6	Картометрический метод	2,50	-
410	457000	1312059,22	Картометрический метод	2,50	-
411	457005,89	1312116,66	Картометрический метод	2,50	-
412	457000,73	1312160,1	Картометрический метод	2,50	-
413	456997,05	1312197,65	Картометрический метод	2,50	-
414	456991,16	1312203,54	Картометрический метод	2,50	-
415	456973,47	1312207,96	Картометрический метод	2,50	-
416	456947,86	1312189,53	Картометрический метод	2,50	-
417	456908,07	1312186,59	Картометрический метод	2,50	-
418	456869,76	1312193,22	Картометрический метод	2,50	-
419	456837,51	1312193,07	Картометрический метод	2,50	-
420	456791,96	1312190,84	Картометрический метод	2,50	-
421	456761,02	1312196,73	Картометрический метод	2,50	-
422	456738,18	1312203,36	Картометрический метод	2,50	-
423	456721,24	1312218,82	Картометрический метод	2,50	-
424	456707,98	1312244,59	Картометрический метод	2,50	-
425	456703,56	1312263	Картометрический метод	2,50	-
426	456704,3	1312281,4	Картометрический метод	2,50	-
427	456719,77	1312321,82	Картометрический метод	2,50	-
428	456738,92	1312345,37	Картометрический метод	2,50	-
429	456764,71	1312364,52	Картометрический метод	2,50	-
430	456812,59	1312380,72	Картометрический метод	2,50	-
431	456844,2	1312393,68	Картометрический метод	2,50	-
432	456844,92	1312403,72	Картометрический метод	2,50	-
433	456826,01	1312412,91	Картометрический метод	2,50	-

Сведения о местоположении границ объекта

434	456794,6	1312421,88	Картометрический метод	2,50	-
435	456759,64	1312438,84	Картометрический метод	2,50	-
436	456711,62	1312416,61	Картометрический метод	2,50	-
437	456639,24	1312365,02	Картометрический метод	2,50	-
438	456586,57	1312336,33	Картометрический метод	2,50	-
439	456512,72	1312304,82	Картометрический метод	2,50	-
440	456466,11	1312281,18	Картометрический метод	2,50	-
441	456508,49	1312232,48	Картометрический метод	2,50	-
442	456536,03	1312202,67	Картометрический метод	2,50	-
443	456561,48	1312175,12	Картометрический метод	2,50	-
444	456582,27	1312107,75	Картометрический метод	2,50	-
445	456584,41	1312047,75	Картометрический метод	2,50	-
446	456584,91	1312041,68	Картометрический метод	2,50	-
447	456460,18	1311949,5	Картометрический метод	2,50	-
448	456495,37	1311905,34	Картометрический метод	2,50	-
449	456574,19	1311851,31	Картометрический метод	2,50	-
450	456668,63	1311763,67	Картометрический метод	2,50	-
451	456673,56	1311754,63	Картометрический метод	2,50	-
452	456675,47	1311740,82	Картометрический метод	2,50	-
453	456678,19	1311740,72	Картометрический метод	2,50	-
454	456681,42	1311736,42	Картометрический метод	2,50	-
455	456682,22	1311733,9	Картометрический метод	2,50	-
456	456686,84	1311702,62	Картометрический метод	2,50	-
457	456685,26	1311700,58	Картометрический метод	2,50	-
458	456686,86	1311683,32	Картометрический метод	2,50	-
459	456702,73	1311562,6	Картометрический метод	2,50	-
460	456702,18	1311560,02	Картометрический метод	2,50	-
461	456707,36	1311517,78	Картометрический метод	2,50	-
462	456714,81	1311498	Картометрический метод	2,50	-
463	456714,69	1311496,74	Картометрический метод	2,50	-
464	456711,92	1311492,55	Картометрический метод	2,50	-
465	456722,16	1311465,47	Картометрический метод	2,50	-
466	456737,86	1311457,31	Картометрический метод	2,50	-
467	456750,54	1311417,74	Картометрический метод	2,50	-
468	456794,45	1311335,77	Картометрический метод	2,50	-
469	456836,43	1311259,2	Картометрический метод	2,50	-
470	456845,6	1311260,48	Картометрический метод	2,50	-
471	456836,65	1311339,21	Картометрический метод	2,50	-
472	456844,62	1311339,85	Картометрический метод	2,50	-
473	456854,57	1311258,8	Картометрический метод	2,50	-
474	456864,9	1311174,57	Картометрический метод	2,50	-
475	456872,5	1311112,62	Картометрический метод	2,50	-
476	456884,15	1311004,76	Картометрический метод	2,50	-
477	456887,65	1310971,45	Картометрический метод	2,50	-
478	456888,67	1310961,68	Картометрический метод	2,50	-
479	456898,52	1310973,23	Картометрический метод	2,50	-
375	456930,26	1311010,4	Картометрический метод	2,50	-
ЗУ(6)					
480	459291	1308114,99	Картометрический метод	2,50	-
481	458960,92	1308499,2	Картометрический метод	2,50	-
482	458988	1308511,04	Картометрический метод	2,50	-

Сведения о местоположении границ объекта

483	458998,59	1308515,68	Картометрический метод	2,50	-
484	459027,73	1308531,21	Картометрический метод	2,50	-
485	459056,79	1308510,15	Картометрический метод	2,50	-
486	459065,74	1308516,05	Картометрический метод	2,50	-
487	459098,6	1308537,7	Картометрический метод	2,50	-
488	459120,31	1308552,01	Картометрический метод	2,50	-
489	459155,82	1308575,42	Картометрический метод	2,50	-
490	459160,65	1308590,55	Картометрический метод	2,50	-
491	459174,54	1308597,84	Картометрический метод	2,50	-
492	459074,05	1308710,77	Картометрический метод	2,50	-
493	459037,39	1308752,1	Картометрический метод	2,50	-
494	459002,71	1308789	Картометрический метод	2,50	-
495	458965,24	1308827,76	Картометрический метод	2,50	-
496	458925,57	1308867,29	Картометрический метод	2,50	-
497	458919,88	1308870,61	Картометрический метод	2,50	-
498	458908,37	1308883,01	Картометрический метод	2,50	-
499	458831,91	1308936,22	Картометрический метод	2,50	-
500	458744,35	1309027,23	Картометрический метод	2,50	-
501	458722,63	1309052,55	Картометрический метод	2,50	-
502	458679,39	1309096,82	Картометрический метод	2,50	-
503	458639,69	1309108,73	Картометрический метод	2,50	-
504	458592,25	1309175,07	Картометрический метод	2,50	-
505	458534,79	1309242,3	Картометрический метод	2,50	-
506	458516,77	1309265,29	Картометрический метод	2,50	-
507	458507,37	1309265,51	Картометрический метод	2,50	-
508	458439,93	1309336,09	Картометрический метод	2,50	-
509	458414,08	1309402,44	Картометрический метод	2,50	-
510	458336,45	1309504,13	Картометрический метод	2,50	-
511	458224,69	1309629,55	Картометрический метод	2,50	-
512	458209,77	1309644,2	Картометрический метод	2,50	-
513	458315,49	1309736,68	Картометрический метод	2,50	-
514	458441,79	1309856,09	Картометрический метод	2,50	-
515	458561,42	1309974,33	Картометрический метод	2,50	-
516	458577,04	1309990,46	Картометрический метод	2,50	-
517	458662,53	1310078,7	Картометрический метод	2,50	-
518	458747,75	1310170,84	Картометрический метод	2,50	-
519	458591,18	1310337,59	Картометрический метод	2,50	-
520	458505	1310249,97	Картометрический метод	2,50	-
521	458418,88	1310162,41	Картометрический метод	2,50	-
522	458287,42	1310028,76	Картометрический метод	2,50	-
523	458073,98	1309826,07	Картометрический метод	2,50	-
524	458101,84	1309790,73	Картометрический метод	2,50	-
525	458097,14	1309787,03	Картометрический метод	2,50	-
526	458078,87	1309810,4	Картометрический метод	2,50	-
527	458064,32	1309828,63	Картометрический метод	2,50	-
528	458031,64	1309871,99	Картометрический метод	2,50	-
529	458023,36	1309882,99	Картометрический метод	2,50	-
530	457944,08	1309971,67	Картометрический метод	2,50	-
531	457913,15	1309988,93	Картометрический метод	2,50	-
532	457875,12	1310032,1	Картометрический метод	2,50	-
533	457853,11	1310012,83	Картометрический метод	2,50	-

Сведения о местоположении границ объекта

534	457832,67	1309995,33	Картометрический метод	2,50	-
535	457803,51	1309973,41	Картометрический метод	2,50	-
536	457774,46	1309949,69	Картометрический метод	2,50	-
537	457750,51	1309976,81	Картометрический метод	2,50	-
538	457818,11	1310036,42	Картометрический метод	2,50	-
539	457832,48	1310030,07	Картометрический метод	2,50	-
540	457840,03	1310033,02	Картометрический метод	2,50	-
541	457844,57	1310038,13	Картометрический метод	2,50	-
542	457846,55	1310044,17	Картометрический метод	2,50	-
543	457860,05	1310087,49	Картометрический метод	2,50	-
544	457856,03	1310096,53	Картометрический метод	2,50	-
545	457793,26	1310148,18	Картометрический метод	2,50	-
546	457773,96	1310168,63	Картометрический метод	2,50	-
547	457759,22	1310181,1	Картометрический метод	2,50	-
548	457742,2	1310200,69	Картометрический метод	2,50	-
549	457716,5	1310225,28	Картометрический метод	2,50	-
550	457664,75	1310287,75	Картометрический метод	2,50	-
551	457629,47	1310322,92	Картометрический метод	2,50	-
552	457578,95	1310371,61	Картометрический метод	2,50	-
553	457530,28	1310432,65	Картометрический метод	2,50	-
554	457511,48	1310414,42	Картометрический метод	2,50	-
555	457484,53	1310445,16	Картометрический метод	2,50	-
556	457479,32	1310473,33	Картометрический метод	2,50	-
557	457407,34	1310549,82	Картометрический метод	2,50	-
558	457384,35	1310576,99	Картометрический метод	2,50	-
559	457304,93	1310671,03	Картометрический метод	2,50	-
560	457267,42	1310719,13	Картометрический метод	2,50	-
378	457031,42	1311030,84	Картометрический метод	2,50	-
377	456998,75	1311028,74	Картометрический метод	2,50	-
561	456983,64	1311037,84	Картометрический метод	2,50	-
376	456973,28	1311044,08	Картометрический метод	2,50	-
375	456930,26	1311010,4	Картометрический метод	2,50	-
479	456898,52	1310973,23	Картометрический метод	2,50	-
478	456888,67	1310961,68	Картометрический метод	2,50	-
562	456882,13	1310955,54	Картометрический метод	2,50	-
563	456872	1310946	Картометрический метод	2,50	-
564	456871,81	1310945,8	Картометрический метод	2,50	-
565	456864,42	1310938,41	Картометрический метод	2,50	-
566	456844,38	1310922,28	Картометрический метод	2,50	-
567	456791	1310883	Картометрический метод	2,50	-
568	456796,63	1310857,59	Картометрический метод	2,50	-
569	456810,42	1310795,11	Картометрический метод	2,50	-
570	456852,26	1310650,98	Картометрический метод	2,50	-
571	456941,18	1310411,58	Картометрический метод	2,50	-
572	456964,43	1310399,34	Картометрический метод	2,50	-
573	457036,62	1310518,43	Картометрический метод	2,50	-
574	457044,42	1310510,55	Картометрический метод	2,50	-
575	457060,88	1310490,16	Картометрический метод	2,50	-
576	457071,38	1310478,62	Картометрический метод	2,50	-
577	457085,15	1310461,74	Картометрический метод	2,50	-
578	457089,36	1310456,59	Картометрический метод	2,50	-

Сведения о местоположении границ объекта

579	457093,54	1310451,46	Картометрический метод	2,50	-
580	457115,56	1310424,49	Картометрический метод	2,50	-
581	457122,12	1310416,67	Картометрический метод	2,50	-
582	457125,37	1310412,79	Картометрический метод	2,50	-
583	457134,79	1310401,58	Картометрический метод	2,50	-
584	457141,37	1310393,54	Картометрический метод	2,50	-
585	457150,98	1310387,53	Картометрический метод	2,50	-
586	457215,63	1310317,69	Картометрический метод	2,50	-
587	457244,39	1310287,95	Картометрический метод	2,50	-
588	457252,83	1310278,65	Картометрический метод	2,50	-
589	457269,71	1310259,72	Картометрический метод	2,50	-
590	457274,18	1310262,66	Картометрический метод	2,50	-
591	457293,43	1310292,66	Картометрический метод	2,50	-
592	457307,73	1310327,68	Картометрический метод	2,50	-
593	457314,64	1310320,62	Картометрический метод	2,50	-
594	457284,38	1310258,77	Картометрический метод	2,50	-
595	457218,14	1310194,5	Картометрический метод	2,50	-
596	457177,01	1310136,54	Картометрический метод	2,50	-
597	457226,8	1310086,5	Картометрический метод	2,50	-
598	457205,74	1310064,78	Картометрический метод	2,50	-
599	457277,48	1309991,68	Картометрический метод	2,50	-
600	457315,99	1310040,31	Картометрический метод	2,50	-
601	457314,4	1310093,3	Картометрический метод	2,50	-
602	457372,96	1310147,03	Картометрический метод	2,50	-
603	457353,98	1310169,58	Картометрический метод	2,50	-
604	457340,47	1310188,55	Картометрический метод	2,50	-
605	457330,71	1310200,48	Картометрический метод	2,50	-
606	457320,2	1310211,73	Картометрический метод	2,50	-
607	457315,46	1310216,96	Картометрический метод	2,50	-
608	457317,01	1310218,34	Картометрический метод	2,50	-
609	457446,11	1310068,48	Картометрический метод	2,50	-
610	457462,28	1310051,16	Картометрический метод	2,50	-
611	457492,54	1310026,44	Картометрический метод	2,50	-
612	457595,83	1309913,5	Картометрический метод	2,50	-
613	457630,98	1309880,57	Картометрический метод	2,50	-
614	457643,57	1309886,39	Картометрический метод	2,50	-
615	457699,38	1309964,19	Картометрический метод	2,50	-
616	457738,29	1309919,62	Картометрический метод	2,50	-
617	457676,42	1309797,38	Картометрический метод	2,50	-
618	457759,89	1309697,31	Картометрический метод	2,50	-
619	457827,86	1309596,63	Картометрический метод	2,50	-
620	457972,9	1309427,5	Картометрический метод	2,50	-
621	458060,58	1309325,26	Картометрический метод	2,50	-
622	458058,25	1309307,42	Картометрический метод	2,50	-
623	458199,96	1309165,94	Картометрический метод	2,50	-
624	458261,1	1309116,03	Картометрический метод	2,50	-
625	458294,64	1309096,25	Картометрический метод	2,50	-
626	458319,39	1309085,98	Картометрический метод	2,50	-
627	458357,92	1309036,43	Картометрический метод	2,50	-
628	458411,83	1308979,44	Картометрический метод	2,50	-
629	458452,15	1308936,81	Картометрический метод	2,50	-

Сведения о местоположении границ объекта

630	458480,23	1308907,74	Картометрический метод	2,50	-
631	458525,33	1308861,08	Картометрический метод	2,50	-
632	458480,86	1308818,68	Картометрический метод	2,50	-
633	458491,91	1308805,75	Картометрический метод	2,50	-
634	458541,32	1308747,93	Картометрический метод	2,50	-
635	458599,55	1308679,84	Картометрический метод	2,50	-
636	458616,97	1308660,87	Картометрический метод	2,50	-
637	458677,95	1308594,57	Картометрический метод	2,50	-
638	458706,59	1308560,97	Картометрический метод	2,50	-
639	458734,5	1308528,08	Картометрический метод	2,50	-
640	458762,1	1308495,54	Картометрический метод	2,50	-
641	459036,8	1308175,29	Картометрический метод	2,50	-
642	459119,84	1308074,04	Картометрический метод	2,50	-
643	459126,49	1308077,06	Картометрический метод	2,50	-
644	459144	1308090	Картометрический метод	2,50	-
645	459169	1308102	Картометрический метод	2,50	-
646	459262,9	1308110,21	Картометрический метод	2,50	-
480	459291	1308114,99	Картометрический метод	2,50	-
ЗУ(7)					
647	455583,42	1308969,09	Картометрический метод	2,50	-
648	455605,89	1308992,56	Картометрический метод	2,50	-
649	455614,44	1309015,57	Картометрический метод	2,50	-
650	455620,74	1309014,07	Картометрический метод	2,50	-
651	455629,68	1309045,65	Картометрический метод	2,50	-
652	455653,18	1309107,57	Картометрический метод	2,50	-
653	455664,74	1309132,36	Картометрический метод	2,50	-
654	455674,9	1309157,43	Картометрический метод	2,50	-
655	455680,31	1309169,41	Картометрический метод	2,50	-
656	455599,1	1309176,45	Картометрический метод	2,50	-
657	455555,25	1309181,51	Картометрический метод	2,50	-
658	455533,92	1309182,42	Картометрический метод	2,50	-
659	455532,48	1309153,16	Картометрический метод	2,50	-
660	455556,54	1309152,05	Картометрический метод	2,50	-
661	455550,18	1309129,6	Картометрический метод	2,50	-
662	455525,11	1309129,58	Картометрический метод	2,50	-
663	455506,98	1309154,43	Картометрический метод	2,50	-
664	455474,84	1309155,52	Картометрический метод	2,50	-
665	455452,66	1309085,35	Картометрический метод	2,50	-
666	455484,15	1309083,78	Картометрический метод	2,50	-
667	455511,81	1309082,79	Картометрический метод	2,50	-
668	455507,37	1309058,69	Картометрический метод	2,50	-
669	455479,62	1309060,19	Картометрический метод	2,50	-
670	455446,07	1309061,93	Картометрический метод	2,50	-
671	455441,51	1309048,29	Картометрический метод	2,50	-
672	455435,27	1309027,7	Картометрический метод	2,50	-
673	455432,27	1309017,8	Картометрический метод	2,50	-
674	455411,62	1308948,73	Картометрический метод	2,50	-
675	455447,64	1308949,11	Картометрический метод	2,50	-
676	455452,09	1308968,89	Картометрический метод	2,50	-
677	455454,71	1308988,42	Картометрический метод	2,50	-
678	455485,54	1308987,76	Картометрический метод	2,50	-

Сведения о местоположении границ объекта

679	455483,31	1308972,23	Картометрический метод	2,50	-
680	455487,12	1308971,97	Картометрический метод	2,50	-
681	455491,44	1308971,47	Картометрический метод	2,50	-
682	455517,32	1308968,45	Картометрический метод	2,50	-
683	455517,06	1308970,55	Картометрический метод	2,50	-
684	455529,15	1308975,31	Картометрический метод	2,50	-
685	455547,36	1308975,87	Картометрический метод	2,50	-
686	455548,49	1308975,9	Картометрический метод	2,50	-
687	455555,69	1308975,26	Картометрический метод	2,50	-
688	455553,8	1308965,38	Картометрический метод	2,50	-
689	455553,32	1308963,94	Картометрический метод	2,50	-
690	455555,93	1308963,22	Картометрический метод	2,50	-
647	455583,42	1308969,09	Картометрический метод	2,50	-
ЗУ1(8)					
691	455554,73	1308017,52	Картометрический метод	2,50	-
692	455565,4	1308044,19	Картометрический метод	2,50	-
693	455577,26	1308065,53	Картометрический метод	2,50	-
694	455585,67	1308086,22	Картометрический метод	2,50	-
695	455656	1308232	Картометрический метод	2,50	-
696	455681	1308271	Картометрический метод	2,50	-
697	455698	1308365	Картометрический метод	2,50	-
698	455722	1308424	Картометрический метод	2,50	-
699	455785	1308589	Картометрический метод	2,50	-
700	455812	1308708	Картометрический метод	2,50	-
701	455799,13	1308710,05	Картометрический метод	2,50	-
702	455700,13	1308735,69	Картометрический метод	2,50	-
703	455655,89	1308757,74	Картометрический метод	2,50	-
704	455666,92	1308537,45	Картометрический метод	2,50	-
705	455286	1307921	Картометрический метод	2,50	-
706	455274	1307901	Картометрический метод	2,50	-
707	455234	1307861	Картометрический метод	2,50	-
708	455213,32	1307841,06	Картометрический метод	2,50	-
709	455203,45	1307831,56	Картометрический метод	2,50	-
710	455202,45	1307830,66	Картометрический метод	2,50	-
711	455194,72	1307823,36	Картометрический метод	2,50	-
712	455198,98	1307711,35	Картометрический метод	2,50	-
713	455181,52	1307651,17	Картометрический метод	2,50	-
714	455189,84	1307646,75	Картометрический метод	2,50	-
715	455231,5	1307623,97	Картометрический метод	2,50	-
716	455238,64	1307619,18	Картометрический метод	2,50	-
717	455317,85	1307565,88	Картометрический метод	2,50	-
718	455361,95	1307616,82	Картометрический метод	2,50	-
719	455395,73	1307671,42	Картометрический метод	2,50	-
720	455398,44	1307676,33	Картометрический метод	2,50	-
721	455419,63	1307722,99	Картометрический метод	2,50	-
722	455443,46	1307775,49	Картометрический метод	2,50	-
723	455469,07	1307834,06	Картометрический метод	2,50	-
724	455496,22	1307894,27	Картометрический метод	2,50	-
691	455554,73	1308017,52	Картометрический метод	2,50	-
ЗУ1(9)					
725	453883,19	1306565,1	Картометрический метод	2,50	-

Сведения о местоположении границ объекта

726	453897	1306579,99	Картометрический метод	2,50	-
727	453913	1306595	Картометрический метод	2,50	-
728	453936	1306604,99	Картометрический метод	2,50	-
729	453950	1306614	Картометрический метод	2,50	-
730	453959	1306623	Картометрический метод	2,50	-
731	453976,19	1306649,23	Картометрический метод	2,50	-
732	453980,12	1306661,95	Картометрический метод	2,50	-
733	453989,51	1306674,06	Картометрический метод	2,50	-
734	453999,19	1306681,33	Картометрический метод	2,50	-
735	454025,71	1306698,13	Картометрический метод	2,50	-
736	454028,18	1306699,24	Картометрический метод	2,50	-
737	454043	1306705	Картометрический метод	2,50	-
738	454054	1306715	Картометрический метод	2,50	-
739	454068	1306721	Картометрический метод	2,50	-
740	454079	1306723	Картометрический метод	2,50	-
741	454087	1306727	Картометрический метод	2,50	-
742	454090	1306732	Картометрический метод	2,50	-
743	454090	1306745,99	Картометрический метод	2,50	-
744	454105	1306751	Картометрический метод	2,50	-
745	454122	1306758	Картометрический метод	2,50	-
746	454189,68	1306797,23	Картометрический метод	2,50	-
747	454224,57	1306856,2	Картометрический метод	2,50	-
748	454184,77	1306861,61	Картометрический метод	2,50	-
749	454181,56	1306898,17	Картометрический метод	2,50	-
750	454166,88	1306926,03	Картометрический метод	2,50	-
751	454169,05	1306937,98	Картометрический метод	2,50	-
752	454182,17	1306975,69	Картометрический метод	2,50	-
753	454204	1306991	Картометрический метод	2,50	-
754	454205	1307002,99	Картометрический метод	2,50	-
755	454202	1307020	Картометрический метод	2,50	-
756	454207	1307029	Картометрический метод	2,50	-
757	454218	1307036	Картометрический метод	2,50	-
758	454227	1307044	Картометрический метод	2,50	-
759	454230	1307052	Картометрический метод	2,50	-
760	454227	1307068	Картометрический метод	2,50	-
761	454227	1307080	Картометрический метод	2,50	-
762	454231	1307090,99	Картометрический метод	2,50	-
763	454239	1307095	Картометрический метод	2,50	-
764	454255	1307086,99	Картометрический метод	2,50	-
765	454280	1307083	Картометрический метод	2,50	-
766	454284	1307081	Картометрический метод	2,50	-
767	454289	1307087,99	Картометрический метод	2,50	-
768	454284	1307096	Картометрический метод	2,50	-
769	454276	1307106	Картометрический метод	2,50	-
770	454275	1307116,99	Картометрический метод	2,50	-
771	454282	1307129	Картометрический метод	2,50	-
772	454288	1307138	Картометрический метод	2,50	-
773	454361,37	1307149,33	Картометрический метод	2,50	-
774	454368,25	1307225,01	Картометрический метод	2,50	-
775	454389,38	1307286,44	Картометрический метод	2,50	-
776	454476,86	1307400,94	Картометрический метод	2,50	-

Сведения о местоположении границ объекта

777	454382	1307486,99	Картометрический метод	2,50	-
778	454381	1307500	Картометрический метод	2,50	-
779	454369,63	1307506,22	Картометрический метод	2,50	-
780	454357	1307511,99	Картометрический метод	2,50	-
781	454355	1307517,99	Картометрический метод	2,50	-
782	454362	1307536	Картометрический метод	2,50	-
783	454391	1307557	Картометрический метод	2,50	-
784	454424	1307592	Картометрический метод	2,50	-
785	454477	1307653	Картометрический метод	2,50	-
786	454518	1307644	Картометрический метод	2,50	-
787	454531	1307669	Картометрический метод	2,50	-
788	454559	1307698	Картометрический метод	2,50	-
789	454572	1307714,99	Картометрический метод	2,50	-
790	454573	1307746	Картометрический метод	2,50	-
791	454570	1307778	Картометрический метод	2,50	-
792	454572	1307801,99	Картометрический метод	2,50	-
793	454580	1307820	Картометрический метод	2,50	-
794	454594	1307837	Картометрический метод	2,50	-
795	454588,67	1307859,14	Картометрический метод	2,50	-
796	454587,64	1307863,42	Картометрический метод	2,50	-
797	454564,58	1307846,48	Картометрический метод	2,50	-
798	454552,04	1307854,4	Картометрический метод	2,50	-
799	454448,18	1307920,16	Картометрический метод	2,50	-
800	454381,87	1308025,85	Картометрический метод	2,50	-
801	454367,92	1308031,77	Картометрический метод	2,50	-
802	454202	1307937,99	Картометрический метод	2,50	-
803	454090,12	1307875,67	Картометрический метод	2,50	-
804	454079,65	1307869,84	Картометрический метод	2,50	-
805	454053	1307855	Картометрический метод	2,50	-
806	453882	1307755	Картометрический метод	2,50	-
807	453740	1307673	Картометрический метод	2,50	-
808	453640,84	1307598,48	Картометрический метод	2,50	-
809	453660,76	1307562,34	Картометрический метод	2,50	-
810	453723,22	1307448,96	Картометрический метод	2,50	-
811	453744,09	1307411,05	Картометрический метод	2,50	-
812	453768,92	1307401,97	Картометрический метод	2,50	-
813	453785,42	1307396,82	Картометрический метод	2,50	-
814	453806,01	1307352,61	Картометрический метод	2,50	-
815	453815,67	1307334,56	Картометрический метод	2,50	-
816	453818,22	1307329,79	Картометрический метод	2,50	-
817	453716,09	1307281,15	Картометрический метод	2,50	-
818	453691,86	1307266,31	Картометрический метод	2,50	-
819	453652,2	1307237,9	Картометрический метод	2,50	-
820	453647,97	1307234,87	Картометрический метод	2,50	-
821	453647,16	1307234,39	Картометрический метод	2,50	-
822	453669,08	1307204,49	Картометрический метод	2,50	-
823	453474,25	1307109,82	Картометрический метод	2,50	-
824	453473,12	1307110,51	Картометрический метод	2,50	-
825	453462,88	1307116,73	Картометрический метод	2,50	-
826	453451,41	1307132,89	Картометрический метод	2,50	-
827	453435	1307156	Картометрический метод	2,50	-

Сведения о местоположении границ объекта

828	453416	1307209	Картометрический метод	2,50	-
829	453342,75	1307082,22	Картометрический метод	2,50	-
830	453247,67	1306913,56	Картометрический метод	2,50	-
831	453194,38	1306826,06	Картометрический метод	2,50	-
832	453157,44	1306757,32	Картометрический метод	2,50	-
833	453142	1306730	Картометрический метод	2,50	-
834	453146	1306713	Картометрический метод	2,50	-
835	453172	1306664,99	Картометрический метод	2,50	-
836	453237	1306566	Картометрический метод	2,50	-
837	453317	1306453	Картометрический метод	2,50	-
838	453323,82	1306443,69	Картометрический метод	2,50	-
839	453333,67	1306430,24	Картометрический метод	2,50	-
840	453369	1306382	Картометрический метод	2,50	-
841	453388,77	1306340,68	Картометрический метод	2,50	-
842	453407,24	1306295,56	Картометрический метод	2,50	-
843	453442,66	1306214,72	Картометрический метод	2,50	-
844	453458	1306171	Картометрический метод	2,50	-
845	453461	1306108	Картометрический метод	2,50	-
846	453478	1306108	Картометрический метод	2,50	-
847	453503	1306118	Картометрический метод	2,50	-
848	453533	1306144	Картометрический метод	2,50	-
849	453575,68	1306188,37	Картометрический метод	2,50	-
850	453606,35	1306220,14	Картометрический метод	2,50	-
851	453624,4	1306238,8	Картометрический метод	2,50	-
852	453711	1306222	Картометрический метод	2,50	-
853	453747	1306227	Картометрический метод	2,50	-
854	453782	1306236,99	Картометрический метод	2,50	-
855	453786	1306250	Картометрический метод	2,50	-
856	453826	1306338	Картометрический метод	2,50	-
857	453829	1306356,99	Картометрический метод	2,50	-
858	453830	1306377	Картометрический метод	2,50	-
859	453835,32	1306402,68	Картометрический метод	2,50	-
860	453840	1306425	Картометрический метод	2,50	-
861	453848	1306435,99	Картометрический метод	2,50	-
862	453864	1306454	Картометрический метод	2,50	-
863	453866,21	1306468,21	Картометрический метод	2,50	-
864	453864	1306490	Картометрический метод	2,50	-
865	453858	1306512	Картометрический метод	2,50	-
866	453858	1306531	Картометрический метод	2,50	-
867	453866	1306546	Картометрический метод	2,50	-
725	453883,19	1306565,1	Картометрический метод	2,50	-
868	453809,32	1306548,95	Картометрический метод	2,50	-
869	453850,83	1306582,69	Картометрический метод	2,50	-
870	453826,04	1306602,18	Картометрический метод	2,50	-
871	453820,51	1306604,81	Картометрический метод	2,50	-
872	453795,66	1306558,25	Картометрический метод	2,50	-
873	453800,74	1306554,79	Картометрический метод	2,50	-
868	453809,32	1306548,95	Картометрический метод	2,50	-
874	453352,58	1306733,69	Картометрический метод	2,50	-

Сведения о местоположении границ объекта

875	453371,05	1306799,11	Картометрический метод	2,50	-
876	453207,69	1306789,02	Картометрический метод	2,50	-
877	453210,92	1306754,87	Картометрический метод	2,50	-
878	453231,87	1306735,63	Картометрический метод	2,50	-
879	453245,65	1306716,66	Картометрический метод	2,50	-
880	453319,3	1306722,64	Картометрический метод	2,50	-
881	453325,42	1306727,79	Картометрический метод	2,50	-
874	453352,58	1306733,69	Картометрический метод	2,50	-
ЗУ1(10)					
882	454146,43	1301740,53	Картометрический метод	2,50	-
883	454178,2	1301790,56	Картометрический метод	2,50	-
884	454119,26	1301840,98	Картометрический метод	2,50	-
885	454125,63	1301863,4	Картометрический метод	2,50	-
886	454171,25	1301930,47	Картометрический метод	2,50	-
887	454163	1301980	Картометрический метод	2,50	-
888	454081	1302043	Картометрический метод	2,50	-
889	453914,64	1302193,94	Картометрический метод	2,50	-
890	453897	1302232	Картометрический метод	2,50	-
891	453891	1302260	Картометрический метод	2,50	-
892	453912,42	1302392,88	Картометрический метод	2,50	-
893	453598,29	1302643,42	Картометрический метод	2,50	-
894	453531	1302699	Картометрический метод	2,50	-
895	453456	1302762	Картометрический метод	2,50	-
896	453400,01	1302810,99	Картометрический метод	2,50	-
897	453366,96	1302820,57	Картометрический метод	2,50	-
898	453473,42	1303176,31	Картометрический метод	2,50	-
899	453473,4	1303869,98	Картометрический метод	2,50	-
900	453251,53	1303863,97	Картометрический метод	2,50	-
901	453243	1303899	Картометрический метод	2,50	-
902	453161	1303952	Картометрический метод	2,50	-
903	453106	1303967	Картометрический метод	2,50	-
904	453083	1303706	Картометрический метод	2,50	-
905	453123	1303671	Картометрический метод	2,50	-
906	453120	1303399	Картометрический метод	2,50	-
907	453220	1303388	Картометрический метод	2,50	-
908	453237	1303477	Картометрический метод	2,50	-
909	453252	1303400	Картометрический метод	2,50	-
910	453282	1303321	Картометрический метод	2,50	-
911	453315	1303222	Картометрический метод	2,50	-
912	453215	1303243	Картометрический метод	2,50	-
913	453183	1303235	Картометрический метод	2,50	-
914	453149	1303199	Картометрический метод	2,50	-
915	453115	1303193	Картометрический метод	2,50	-
916	453091	1303154	Картометрический метод	2,50	-
917	453097	1303105	Картометрический метод	2,50	-
918	453138	1303048	Картометрический метод	2,50	-
919	453145	1303001	Картометрический метод	2,50	-
920	453098,45	1302936,62	Картометрический метод	2,50	-
921	453098	1302936	Картометрический метод	2,50	-
922	453112	1302910	Картометрический метод	2,50	-
923	453116,03	1302886,25	Картометрический метод	2,50	-

Сведения о местоположении границ объекта

924	453105,77	1302833,68	Картометрический метод	2,50	-
925	453093,46	1302796,65	Картометрический метод	2,50	-
926	453088,93	1302789,45	Картометрический метод	2,50	-
927	453046,35	1302847,37	Картометрический метод	2,50	-
928	453030,77	1302863,94	Картометрический метод	2,50	-
929	453017,66	1302858,61	Картометрический метод	2,50	-
930	453008	1302849	Картометрический метод	2,50	-
931	452989,61	1302814,39	Картометрический метод	2,50	-
932	452995,51	1302805,52	Картометрический метод	2,50	-
933	452983,57	1302783,1	Картометрический метод	2,50	-
934	452977,45	1302773,36	Картометрический метод	2,50	-
935	452976,92	1302744,01	Картометрический метод	2,50	-
936	452965,83	1302733,76	Картометрический метод	2,50	-
937	452966,25	1302717,4	Картометрический метод	2,50	-
938	452978,09	1302693,86	Картометрический метод	2,50	-
939	452984,38	1302677,44	Картометрический метод	2,50	-
940	452986,88	1302660,23	Картометрический метод	2,50	-
941	452998,72	1302643,98	Картометрический метод	2,50	-
942	452996,44	1302624,68	Картометрический метод	2,50	-
943	452992,44	1302613,2	Картометрический метод	2,50	-
944	452993,77	1302597,9	Картометрический метод	2,50	-
945	453020,87	1302562,37	Картометрический метод	2,50	-
946	453020,49	1302544,4	Картометрический метод	2,50	-
947	453005,29	1302514,32	Картометрический метод	2,50	-
948	452998,17	1302482,33	Картометрический метод	2,50	-
949	453000,84	1302458,65	Картометрический метод	2,50	-
950	453008,63	1302432,49	Картометрический метод	2,50	-
951	453016,97	1302413,56	Картометрический метод	2,50	-
952	453038	1302386,99	Картометрический метод	2,50	-
953	453037	1302357,99	Картометрический метод	2,50	-
954	453043	1302345	Картометрический метод	2,50	-
955	453043	1302328,99	Картометрический метод	2,50	-
956	453032	1302276	Картометрический метод	2,50	-
957	453059	1302272	Картометрический метод	2,50	-
958	453057,54	1302165,28	Картометрический метод	2,50	-
959	453055,66	1302027,67	Картометрический метод	2,50	-
960	453093,42	1302032,39	Картометрический метод	2,50	-
961	453095	1302008	Картометрический метод	2,50	-
962	453073	1301969	Картометрический метод	2,50	-
963	453075	1301945	Картометрический метод	2,50	-
964	453098,71	1301876,83	Картометрический метод	2,50	-
965	453113	1301828	Картометрический метод	2,50	-
966	453140	1301841	Картометрический метод	2,50	-
967	453165	1301852	Картометрический метод	2,50	-
968	453186	1301867	Картометрический метод	2,50	-
969	453194	1301887	Картометрический метод	2,50	-
970	453266	1301911	Картометрический метод	2,50	-
971	453378,85	1301893,39	Картометрический метод	2,50	-
972	453516	1301871	Картометрический метод	2,50	-
973	453553,36	1301885,06	Картометрический метод	2,50	-
974	453609,18	1301854,1	Картометрический метод	2,50	-

Сведения о местоположении границ объекта

975	453685,3	1301837,27	Картометрический метод	2,50	-
976	453786,6	1301772,58	Картометрический метод	2,50	-
977	453891,83	1301647,85	Картометрический метод	2,50	-
978	453925,01	1301696,37	Картометрический метод	2,50	-
979	453931,59	1301708,63	Картометрический метод	2,50	-
980	453971,97	1301750,2	Картометрический метод	2,50	-
981	454047,21	1301812,05	Картометрический метод	2,50	-
982	454094,8	1301776,92	Картометрический метод	2,50	-
983	454123,7	1301755,91	Картометрический метод	2,50	-
882	454146,43	1301740,53	Картометрический метод	2,50	-
984	453722,78	1301916,33	Картометрический метод	2,50	-
985	453777,42	1301992,23	Картометрический метод	2,50	-
986	453678,94	1302061,27	Картометрический метод	2,50	-
987	453642,85	1301996,26	Картометрический метод	2,50	-
984	453722,78	1301916,33	Картометрический метод	2,50	-
381(1)					
988	452031,35	1303090,37	Картометрический метод	2,50	-
989	452029,85	1303114,99	Картометрический метод	2,50	-
990	451966,38	1303113,02	Картометрический метод	2,50	-
991	451982,89	1303202,83	Картометрический метод	2,50	-
992	451964,57	1303209,03	Картометрический метод	2,50	-
993	451975,26	1303293,67	Картометрический метод	2,50	-
994	451989,42	1303290,4	Картометрический метод	2,50	-
995	452011,8	1303288,32	Картометрический метод	2,50	-
996	452018,03	1303388,12	Картометрический метод	2,50	-
997	452048,77	1303387,87	Картометрический метод	2,50	-
998	452049,93	1303400,03	Картометрический метод	2,50	-
999	452054,66	1303430,63	Картометрический метод	2,50	-
1000	451998,47	1303539,84	Картометрический метод	2,50	-
1001	451826,46	1303772,57	Картометрический метод	2,50	-
1002	451818,63	1303751,5	Картометрический метод	2,50	-
1003	451760,78	1303759,09	Картометрический метод	2,50	-
1004	451732,58	1303762,79	Картометрический метод	2,50	-
1005	451720,94	1303748,75	Картометрический метод	2,50	-
1006	451714,32	1303725,44	Картометрический метод	2,50	-
1007	451663,04	1303663,76	Картометрический метод	2,50	-
1008	451640,3	1303666,8	Картометрический метод	2,50	-
1009	451552,65	1303678,52	Картометрический метод	2,50	-
1010	451478,4	1303691,56	Картометрический метод	2,50	-
1011	451364,01	1303707,18	Картометрический метод	2,50	-
1012	451244,93	1303723,69	Картометрический метод	2,50	-
1013	451169,07	1303728,74	Картометрический метод	2,50	-
1014	451147	1303730,2	Картометрический метод	2,50	-
1015	451114,54	1303732,37	Картометрический метод	2,50	-
1016	450988,76	1303723,69	Картометрический метод	2,50	-
1017	450794,05	1303717,6	Картометрический метод	2,50	-
1018	450798,4	1303705,44	Картометрический метод	2,50	-
1019	450812,31	1303697,62	Картометрический метод	2,50	-
1020	450827,08	1303697,62	Картометрический метод	2,50	-
1021	450845,34	1303695,89	Картометрический метод	2,50	-

Сведения о местоположении границ объекта

1022	450854,9	1303688,07	Картометрический метод	2,50	-
1023	450864,46	1303669,82	Картометрический метод	2,50	-
1024	450868,81	1303653,32	Картометрический метод	2,50	-
1025	450866,2	1303641,15	Картометрический метод	2,50	-
1026	450863,14	1303625,4	Картометрический метод	2,50	-
1027	450873,57	1303609,33	Картометрический метод	2,50	-
1028	450883,13	1303598,03	Картометрический метод	2,50	-
1029	450886,17	1303576,75	Картометрический метод	2,50	-
1030	450880,09	1303568,06	Картометрический метод	2,50	-
1031	450864,88	1303554,16	Картометрический метод	2,50	-
1032	450864,87	1303538,2	Картометрический метод	2,50	-
1033	450871,39	1303513,01	Картометрический метод	2,50	-
1034	450874,43	1303493,46	Картометрический метод	2,50	-
1035	450888,34	1303485,64	Картометрический метод	2,50	-
1036	450902,68	1303479,56	Картометрический метод	2,50	-
1037	450907,9	1303470,44	Картометрический метод	2,50	-
1038	450905,29	1303449,59	Картометрический метод	2,50	-
1039	450907,03	1303437,42	Картометрический метод	2,50	-
1040	450901,81	1303429,61	Картометрический метод	2,50	-
1041	450893,55	1303426,56	Картометрический метод	2,50	-
1042	450887,04	1303421,35	Картометрический метод	2,50	-
1043	450883,56	1303415,71	Картометрический метод	2,50	-
1044	450883,99	1303407,45	Картометрический метод	2,50	-
1045	450892,25	1303405,71	Картометрический метод	2,50	-
1046	450903,55	1303403,98	Картометрический метод	2,50	-
1047	450909,63	1303397,9	Картометрический метод	2,50	-
1048	450913,55	1303387,47	Картометрический метод	2,50	-
1049	450909,2	1303378,78	Картометрический метод	2,50	-
1050	450889,73	1303367,97	Картометрический метод	2,50	-
1051	450871,92	1303364,06	Картометрический метод	2,50	-
1052	450854,53	1303338	Картометрический метод	2,50	-
1053	450839,76	1303323,23	Картометрический метод	2,50	-
1054	450811,94	1303316,72	Картометрический метод	2,50	-
1055	450785,56	1303303,69	Картометрический метод	2,50	-
1056	450700,89	1303269,37	Картометрический метод	2,50	-
1057	450656,27	1303268,95	Картометрический метод	2,50	-
1058	450613,25	1303262,87	Картометрический метод	2,50	-
1059	450597,17	1303256,36	Картометрический метод	2,50	-
1060	450566,31	1303250,71	Картометрический метод	2,50	-
1061	450538,67	1303249,84	Картометрический метод	2,50	-
1062	450519,98	1303247,23	Картометрический метод	2,50	-
1063	450485,21	1303232,46	Картометрический метод	2,50	-
1064	450439,14	1303230,29	Картометрический метод	2,50	-
1065	450401	1303227,87	Картометрический метод	2,50	-
1066	450370,58	1303211,8	Картометрический метод	2,50	-
1067	450340,16	1303186,17	Картометрический метод	2,50	-
1068	450311,09	1303130,17	Картометрический метод	2,50	-
1069	450305,88	1303091,64	Картометрический метод	2,50	-
1070	450311,96	1303043,42	Картометрический метод	2,50	-
1071	450311,89	1303001,77	Картометрический метод	2,50	-
1072	450284,09	1302942,7	Картометрический метод	2,50	-

Сведения о местоположении границ объекта

1073	450276,27	1302905,77	Картометрический метод	2,50	-
1074	450268,02	1302879,28	Картометрический метод	2,50	-
1075	450241,96	1302864,07	Картометрический метод	2,50	-
1076	450272,62	1302857,48	Картометрический метод	2,50	-
1077	450293,48	1302856,61	Картометрический метод	2,50	-
1078	450310	1302865,3	Картометрический метод	2,50	-
1079	450351,72	1302882,67	Картометрический метод	2,50	-
1080	450378,67	1302898,31	Картометрический метод	2,50	-
1081	450395,18	1302921,77	Картометрический метод	2,50	-
1082	450407,35	1302959,12	Картометрический метод	2,50	-
1083	450432,56	1302997,35	Картометрический метод	2,50	-
1084	450455,06	1303010,33	Картометрический метод	2,50	-
1085	450504,6	1303025,97	Картометрический метод	2,50	-
1086	450547,19	1303028,58	Картометрический метод	2,50	-
1087	450584,98	1303018,37	Картометрический метод	2,50	-
1088	450602,37	1302978,31	Картометрический метод	2,50	-
1089	450620,62	1302955,74	Картометрический метод	2,50	-
1090	450662,34	1302894,91	Картометрический метод	2,50	-
1091	450715,36	1302845,39	Картометрический метод	2,50	-
1092	450742,31	1302800,21	Картометрический метод	2,50	-
1093	450762,07	1302746,48	Картометрический метод	2,50	-
1094	450749,03	1302729,1	Картометрический метод	2,50	-
1095	450719,48	1302691,74	Картометрический метод	2,50	-
1096	450783,8	1302686,53	Картометрический метод	2,50	-
1097	450830,74	1302696,96	Картометрический метод	2,50	-
1098	450859,91	1302707,93	Картометрический метод	2,50	-
1099	450921,51	1302693,9	Картометрический метод	2,50	-
1100	450860,12	1302779,64	Картометрический метод	2,50	-
1101	450914,04	1302807,41	Картометрический метод	2,50	-
1102	450968,61	1302728,93	Картометрический метод	2,50	-
1103	450958,44	1302753,32	Картометрический метод	2,50	-
1104	450970,2	1302759,26	Картометрический метод	2,50	-
1105	450994,66	1302715,4	Картометрический метод	2,50	-
1106	451001,67	1302693,44	Картометрический метод	2,50	-
1107	451014,71	1302659,56	Картометрический метод	2,50	-
1108	451030,35	1302654,35	Картометрический метод	2,50	-
1109	451038	1302658,63	Картометрический метод	2,50	-
1110	451053,65	1302667,37	Картометрический метод	2,50	-
1111	451121,45	1302710,81	Картометрический метод	2,50	-
1112	451187,51	1302754,25	Картометрический метод	2,50	-
1113	451227,08	1302760,61	Картометрический метод	2,50	-
1114	451225,28	1302754,64	Картометрический метод	2,50	-
1115	451222,02	1302750,4	Картометрический метод	2,50	-
1116	451041,54	1302635,16	Картометрический метод	2,50	-
1117	450979,68	1302624,63	Картометрический метод	2,50	-
1118	450977,74	1302623,42	Картометрический метод	2,50	-
1119	450976,54	1302621,1	Картометрический метод	2,50	-
1120	450973,9	1302607,56	Картометрический метод	2,50	-
1121	450965,13	1302540,31	Картометрический метод	2,50	-
1122	450967,51	1302527,15	Картометрический метод	2,50	-
1123	450974,26	1302520,36	Картометрический метод	2,50	-

Сведения о местоположении границ объекта

1124	450980,33	1302498,97	Картометрический метод	2,50	-
1125	450986,04	1302501,92	Картометрический метод	2,50	-
1126	451033,46	1302490,8	Картометрический метод	2,50	-
1127	451054,61	1302486,06	Картометрический метод	2,50	-
1128	451059,89	1302485,66	Картометрический метод	2,50	-
1129	451134,73	1302492,14	Картометрический метод	2,50	-
1130	451142,31	1302504,78	Картометрический метод	2,50	-
1131	451157	1302528,7	Картометрический метод	2,50	-
1132	451172,8	1302543,41	Картометрический метод	2,50	-
1133	451173,34	1302553,21	Картометрический метод	2,50	-
1134	451169,07	1302574,9	Картометрический метод	2,50	-
1135	451169,07	1302598,32	Картометрический метод	2,50	-
1136	451175,07	1302619,56	Картометрический метод	2,50	-
1137	451183,79	1302639,17	Картометрический метод	2,50	-
1138	451209,88	1302654,39	Картометрический метод	2,50	-
1139	451234,91	1302761,86	Картометрический метод	2,50	-
1140	451228,82	1302780,97	Картометрический метод	2,50	-
1141	451229,69	1302804,43	Картометрический метод	2,50	-
1142	451248	1302795	Картометрический метод	2,50	-
1143	451249	1302768	Картометрический метод	2,50	-
1144	451280	1302766	Картометрический метод	2,50	-
1145	451282,85	1302766	Картометрический метод	2,50	-
1146	451282,02	1302758,56	Картометрический метод	2,50	-
1147	451275,59	1302701,16	Картометрический метод	2,50	-
1148	451301,28	1302701,95	Картометрический метод	2,50	-
1149	451304,56	1302734,47	Картометрический метод	2,50	-
1150	451306,22	1302748,97	Картометрический метод	2,50	-
1151	451306,73	1302752,16	Картометрический метод	2,50	-
1152	451306,92	1302755,45	Картометрический метод	2,50	-
1153	451306,42	1302760,12	Картометрический метод	2,50	-
1154	451305,94	1302762,06	Картометрический метод	2,50	-
1155	451305,87	1302766	Картометрический метод	2,50	-
1156	451316	1302766	Картометрический метод	2,50	-
1157	451320	1302767	Картометрический метод	2,50	-
1158	451325	1302769	Картометрический метод	2,50	-
1159	451324	1302790	Картометрический метод	2,50	-
1160	451325,89	1302804,34	Картометрический метод	2,50	-
1161	451340,25	1302790,71	Картометрический метод	2,50	-
1162	451360,42	1302793,65	Картометрический метод	2,50	-
1163	451393	1302792,85	Картометрический метод	2,50	-
1164	451412,28	1302803,3	Картометрический метод	2,50	-
1165	451440,03	1302807,75	Картометрический метод	2,50	-
1166	451452,7	1302810,39	Картометрический метод	2,50	-
1167	451465,94	1302814,38	Картометрический метод	2,50	-
1168	451478,89	1302820,03	Картометрический метод	2,50	-
1169	451496,96	1302836,03	Картометрический метод	2,50	-
1170	451498,58	1302838,55	Картометрический метод	2,50	-
1171	451501,88	1302842,89	Картометрический метод	2,50	-
1172	451506,82	1302853,64	Картометрический метод	2,50	-
1173	451507,72	1302860,1	Картометрический метод	2,50	-
1174	451508,57	1302865,93	Картометрический метод	2,50	-

Сведения о местоположении границ объекта

1175	451505,25	1302903	Картометрический метод	2,50	-
1176	451502,83	1302935,98	Картометрический метод	2,50	-
1177	451507,95	1302937,25	Картометрический метод	2,50	-
1178	451507,71	1302938,22	Картометрический метод	2,50	-
1179	451502,59	1302936,95	Картометрический метод	2,50	-
1180	451508,99	1302953,37	Картометрический метод	2,50	-
1181	451514,1	1302957,42	Картометрический метод	2,50	-
1182	451518,31	1302959,77	Картометрический метод	2,50	-
1183	451568,28	1302976,17	Картометрический метод	2,50	-
1184	451627,64	1302996,45	Картометрический метод	2,50	-
1185	451655,73	1303012,76	Картометрический метод	2,50	-
1186	451708,24	1303023,3	Картометрический метод	2,50	-
1187	451759,25	1303029,35	Картометрический метод	2,50	-
1188	451818,49	1303037,61	Картометрический метод	2,50	-
1189	451846,52	1303051,26	Картометрический метод	2,50	-
1190	451934,8	1303062,16	Картометрический метод	2,50	-
1191	452025,05	1303082,03	Картометрический метод	2,50	-
988	452031,35	1303090,37	Картометрический метод	2,50	-
3871(12)					
1192	450745,47	1299676,85	Картометрический метод	2,50	-
1193	450744,26	1299710,62	Картометрический метод	2,50	-
1194	450757,15	1299768,99	Картометрический метод	2,50	-
1195	450762,86	1299787,26	Картометрический метод	2,50	-
1196	450775,69	1299843,37	Картометрический метод	2,50	-
1197	450771,18	1299854,66	Картометрический метод	2,50	-
1198	450729,46	1299880,07	Картометрический метод	2,50	-
1199	450726,02	1299880,31	Картометрический метод	2,50	-
1200	450708,45	1299880,6	Картометрический метод	2,50	-
1201	450691,05	1299881,05	Картометрический метод	2,50	-
1202	450684,43	1299855,63	Картометрический метод	2,50	-
1203	450677,57	1299785,94	Картометрический метод	2,50	-
1204	450670,52	1299775,46	Картометрический метод	2,50	-
1205	450649,1	1299762,34	Картометрический метод	2,50	-
1206	450627,67	1299752,95	Картометрический метод	2,50	-
1207	450609,86	1299746,21	Картометрический метод	2,50	-
1208	450582,56	1299735,88	Картометрический метод	2,50	-
1209	450543,97	1299741,56	Картометрический метод	2,50	-
1210	450488,36	1299821,9	Картометрический метод	2,50	-
1211	450487,71	1299844,81	Картометрический метод	2,50	-
1212	450419,69	1299927,17	Картометрический метод	2,50	-
1213	450362,28	1299978,19	Картометрический метод	2,50	-
1214	450281,09	1300031,19	Картометрический метод	2,50	-
1215	450258,35	1300032,49	Картометрический метод	2,50	-
1216	450209,2	1300035,3	Картометрический метод	2,50	-
1217	450188,55	1300094,19	Картометрический метод	2,50	-
1218	450188,92	1300115,16	Картометрический метод	2,50	-
1219	450181,42	1300116,09	Картометрический метод	2,50	-
1220	450090,44	1300110,93	Картометрический метод	2,50	-
1221	450088,32	1300110,81	Картометрический метод	2,50	-
1222	450088,66	1300121,05	Картометрический метод	2,50	-
1223	450089,11	1300125,12	Картометрический метод	2,50	-

Сведения о местоположении границ объекта

1224	450090,07	1300129,33	Картометрический метод	2,50	-
1225	450093,2	1300142,63	Картометрический метод	2,50	-
1226	450046,3	1300151,02	Картометрический метод	2,50	-
1227	450009,28	1300173,41	Картометрический метод	2,50	-
1228	449909,36	1300188,06	Картометрический метод	2,50	-
1229	449890,94	1300152,11	Картометрический метод	2,50	-
1230	449884,29	1300114,3	Картометрический метод	2,50	-
1231	449879,82	1300090,66	Картометрический метод	2,50	-
1232	449876,55	1300068,42	Картометрический метод	2,50	-
1233	449873,35	1300047,67	Картометрический метод	2,50	-
1234	449884,29	1300010,74	Картометрический метод	2,50	-
1235	449907,65	1299970,59	Картометрический метод	2,50	-
1236	449918,24	1299949,4	Картометрический метод	2,50	-
1237	449986,24	1299836,43	Картометрический метод	2,50	-
1238	450010,42	1299797,23	Картометрический метод	2,50	-
1239	450026,79	1299771,01	Картометрический метод	2,50	-
1240	450033,27	1299756,86	Картометрический метод	2,50	-
1241	450201,06	1299587,43	Картометрический метод	2,50	-
1242	450273,06	1299520,49	Картометрический метод	2,50	-
1243	450310,78	1299495,1	Картометрический метод	2,50	-
1244	450370,71	1299477,74	Картометрический метод	2,50	-
1245	450488,21	1299449,43	Картометрический метод	2,50	-
1246	450529,77	1299469,59	Картометрический метод	2,50	-
1247	450594,11	1299522,95	Картометрический метод	2,50	-
1192	450745,47	1299676,85	Картометрический метод	2,50	-
ЗУ(13)					
1248	452462,33	1299725,23	Картометрический метод	2,50	-
1249	452481,99	1299806,51	Картометрический метод	2,50	-
1250	452484,61	1299889,11	Картометрический метод	2,50	-
1251	452514,75	1299988,74	Картометрический метод	2,50	-
1252	452298,93	1300056,77	Картометрический метод	2,50	-
1253	452180,05	1300086,42	Картометрический метод	2,50	-
1254	452103,4	1300117,71	Картометрический метод	2,50	-
1255	451955,76	1300124,02	Картометрический метод	2,50	-
1256	451870,13	1300149,17	Картометрический метод	2,50	-
1257	451866,11	1300150,02	Картометрический метод	2,50	-
1258	451863,71	1300141,43	Картометрический метод	2,50	-
1259	451852,78	1300102,1	Картометрический метод	2,50	-
1260	451849,3	1300090,27	Картометрический метод	2,50	-
1261	451827,08	1300023,65	Картометрический метод	2,50	-
1262	451802,69	1299865,57	Картометрический метод	2,50	-
1263	451792,41	1299857,57	Картометрический метод	2,50	-
1264	451781,76	1299850,54	Картометрический метод	2,50	-
1265	451777,07	1299820,25	Картометрический метод	2,50	-
1266	451776,87	1299803,83	Картометрический метод	2,50	-
1267	451775,7	1299782,34	Картометрический метод	2,50	-
1268	451763,59	1299753,81	Картометрический метод	2,50	-
1269	451752,55	1299667,06	Картометрический метод	2,50	-
1270	451768,32	1299648,87	Картометрический метод	2,50	-
1271	451831,38	1299625,73	Картометрический метод	2,50	-
1272	451902,98	1299603,7	Картометрический метод	2,50	-

Сведения о местоположении границ объекта

1273	452026,08	1299596,74	Картометрический метод	2,50	-
1274	452085,56	1299610,97	Картометрический метод	2,50	-
1275	452149,94	1299597,75	Картометрический метод	2,50	-
1276	452285,07	1299578,9	Картометрический метод	2,50	-
1277	452292,79	1299619,28	Картометрический метод	2,50	-
1278	452313,43	1299706,39	Картометрический метод	2,50	-
1279	452336	1299719,94	Картометрический метод	2,50	-
1280	452436,13	1299693,77	Картометрический метод	2,50	-
1248	452462,33	1299725,23	Картометрический метод	2,50	-

3. Сведения о характерных точках части (частей) границы объекта

Обозначение характерных точек части границы	Координаты, м		Метод определения координат характерной точки	Средняя квадратическая погрешность положения характерной точки (М), м	Описание обозначения точки на местности (при наличии)
	X	Y			
1	2	3	4	5	6
Часть № -					
-	-	-	-	-	-



Неудачные условия съемки и обозначения:

- - характеристика точки съемки, сведения о которой позволили установить принадлежность ее к местности;
- - линии обрезающей части кенгура, сведения о которой достаточны для определения ее местонахождения.

Подпись: _____ Дата: « ____ » _____ г.

Место для отвода печати (при наличии) либо, установленном образом, местонахождение границ объекта.

Масштаб 1:50000

ОПИСАНИЕ МЕСТОПОЛОЖЕНИЯ ГРАНИЦ

3.1 - Производственная зона

(наименование объекта местоположение границ, которого описано (далее - объект)

Раздел 1

Сведения об объекте		
№ п/п	Характеристики объекта	Описание характеристик
1	2	3
1	Местоположение объекта	<i>Российская Федерация, Рязанская область, р-н Рыбновский, с/п Батуриновское</i>
2	Площадь объекта \pm величина погрешности определения площади ($P \pm \Delta P$)	<i>210692 кв.м. \pm 285 кв.м.</i>
3	Иные характеристики объекта	<i>Вид зоны: 3.1 - Производственная зона Номер зоны: -</i>

Раздел 2

Сведения о местоположении границ объекта

1. Система координат *МСК-62*

2. Сведения о характерных точках границ объекта

Обозначение характерных точек границы	Координаты, м		Метод определения координат характерной точки	Средняя квадратическая погрешность положения характерной точки (М), м	Описание обозначения точки на местности (при наличии)
	X	Y			
1	2	3	4	5	6
<i>ЗУ1(1)</i>					
1	459271,06	1312199,27	Картометрический метод	2,50	-
2	459272,05	1312221,75	Картометрический метод	2,50	-
3	459276,22	1312232,51	Картометрический метод	2,50	-
4	459277,33	1312249,86	Картометрический метод	2,50	-
5	459273,16	1312278,17	Картометрический метод	2,50	-
6	459273,58	1312292,7	Картометрический метод	2,50	-
7	459272,8	1312294,43	Картометрический метод	2,50	-
8	459270,94	1312298,51	Картометрический метод	2,50	-
9	459268,44	1312304,04	Картометрический метод	2,50	-
10	459267,74	1312305,59	Картометрический метод	2,50	-
11	459252,48	1312298,14	Картометрический метод	2,50	-
12	459233,47	1312264,22	Картометрический метод	2,50	-
13	459194,87	1312195,35	Картометрический метод	2,50	-
14	459267,15	1312192,21	Картометрический метод	2,50	-
1	459271,06	1312199,27	Картометрический метод	2,50	-
<i>ЗУ1(2)</i>					
15	456713,8	1311461,14	Картометрический метод	2,50	-
16	456711,63	1311483,84	Картометрический метод	2,50	-
17	456711,92	1311492,55	Картометрический метод	2,50	-
18	456714,69	1311496,74	Картометрический метод	2,50	-
19	456714,81	1311498	Картометрический метод	2,50	-
20	456707,36	1311517,78	Картометрический метод	2,50	-
21	456702,18	1311560,02	Картометрический метод	2,50	-
22	456702,73	1311562,6	Картометрический метод	2,50	-
23	456686,86	1311683,32	Картометрический метод	2,50	-
24	456685,26	1311700,58	Картометрический метод	2,50	-
25	456686,84	1311702,62	Картометрический метод	2,50	-
26	456682,22	1311733,9	Картометрический метод	2,50	-
27	456681,42	1311736,42	Картометрический метод	2,50	-
28	456678,19	1311740,72	Картометрический метод	2,50	-
29	456564,19	1311744,72	Картометрический метод	2,50	-
30	456553,51	1311744,38	Картометрический метод	2,50	-
31	456533,49	1311737,04	Картометрический метод	2,50	-
32	456466,71	1311718,85	Картометрический метод	2,50	-
33	456437,27	1311576,65	Картометрический метод	2,50	-
34	456489,46	1311588,74	Картометрический метод	2,50	-
35	456490,52	1311566,27	Картометрический метод	2,50	-
36	456521,72	1311559,41	Картометрический метод	2,50	-

Сведения о местоположении границ объекта


37	456549,99	1311551,14	Картометрический метод	2,50	-
38	456552,68	1311551,5	Картометрический метод	2,50	-
39	456573,36	1311556,44	Картометрический метод	2,50	-
40	456597,09	1311553,19	Картометрический метод	2,50	-
41	456614,84	1311540,33	Картометрический метод	2,50	-
42	456619,96	1311536,38	Картометрический метод	2,50	-
43	456623,38	1311530,84	Картометрический метод	2,50	-
44	456625,81	1311520,53	Картометрический метод	2,50	-
45	456628,06	1311512,88	Картометрический метод	2,50	-
46	456631,43	1311510,73	Картометрический метод	2,50	-
47	456633,84	1311508,49	Картометрический метод	2,50	-
48	456655,38	1311470,01	Картометрический метод	2,50	-
49	456668,5	1311456,5	Картометрический метод	2,50	-
15	456713,8	1311461,14	Картометрический метод	2,50	-
ЗУ1(3)					
50	459642,87	1308149,55	Картометрический метод	2,50	-
51	459627,58	1308166,35	Картометрический метод	2,50	-
52	459415,97	1308398,55	Картометрический метод	2,50	-
53	459402,5	1308413,33	Картометрический метод	2,50	-
54	459309,42	1308515,46	Картометрический метод	2,50	-
55	459312,46	1308517	Картометрический метод	2,50	-
56	459366,26	1308544,3	Картометрический метод	2,50	-
57	459422,77	1308572,99	Картометрический метод	2,50	-
58	459438,48	1308580,97	Картометрический метод	2,50	-
59	459572,55	1308649,03	Картометрический метод	2,50	-
60	459537,06	1308728,6	Картометрический метод	2,50	-
61	459527,68	1308758,03	Картометрический метод	2,50	-
62	459369,3	1308674,66	Картометрический метод	2,50	-
63	459258,47	1308616,32	Картометрический метод	2,50	-
64	459087,62	1308526,38	Картометрический метод	2,50	-
65	459056,79	1308510,15	Картометрический метод	2,50	-
66	459082,35	1308482,73	Картометрический метод	2,50	-
67	459134,58	1308426,7	Картометрический метод	2,50	-
68	459157,08	1308402,01	Картометрический метод	2,50	-
69	459358,71	1308180,79	Картометрический метод	2,50	-
70	459408,12	1308126,58	Картометрический метод	2,50	-
71	459412,3	1308121,66	Картометрический метод	2,50	-
72	459469,79	1308128,49	Картометрический метод	2,50	-
73	459521,52	1308134,78	Картометрический метод	2,50	-
50	459642,87	1308149,55	Картометрический метод	2,50	-
ЗУ1(4)					
74	453850,83	1306582,69	Картометрический метод	2,50	-
75	453826,04	1306602,18	Картометрический метод	2,50	-
76	453820,51	1306604,81	Картометрический метод	2,50	-
77	453795,66	1306558,25	Картометрический метод	2,50	-
78	453800,74	1306554,79	Картометрический метод	2,50	-
79	453809,32	1306548,95	Картометрический метод	2,50	-
74	453850,83	1306582,69	Картометрический метод	2,50	-
ЗУ1(5)					
80	450470,54	1300128,67	Картометрический метод	2,50	-
81	450476,88	1300215,28	Картометрический метод	2,50	-

Сведения о местоположении границ объекта

82	450376,77	1300187,04	Картометрический метод	2,50	-
83	450353,99	1300179,06	Картометрический метод	2,50	-
84	450385,57	1300081,95	Картометрический метод	2,50	-
85	450407,98	1300089,57	Картометрический метод	2,50	-
86	450447	1300120,87	Картометрический метод	2,50	-
87	450446,09	1300130,34	Картометрический метод	2,50	-
80	450470,54	1300128,67	Картометрический метод	2,50	-

3. Сведения о характерных точках части (частей) границы объекта

Обозначение характерных точек части границы	Координаты, м		Метод определения координат характерной точки	Средняя квадратическая погрешность положения характерной точки (М), м	Описание обозначения точки на местности (при наличии)
	X	Y			
1	2	3	4	5	6
Часть № -					
-	-	-	-	-	-



Неиспользуемые условные знаки и обозначения:

- — характерная точка контура, значение которой по плану условно определено, а в местности
- — вновь образованная часть контура, сведения о которой достаточно для определения ее местоположения

Подпись: _____ Дата: « ____ » _____ г.

Место для отвода печати (при наличии) либо, установленном соответствии местоположения границ объекта

Масштаб 1:50000

ОПИСАНИЕ МЕСТОПОЛОЖЕНИЯ ГРАНИЦ

3.3 - Зона инженерной инфраструктуры

(наименование объекта местоположение границ, которого описано (далее - объект)

Раздел 1

Сведения об объекте		
№ п/п	Характеристики объекта	Описание характеристик
1	2	3
1	Местоположение объекта	<i>Российская Федерация, Рязанская область, р-н Рыбновский, с/п Батуринское</i>
2	Площадь объекта \pm величина погрешности определения площади ($P \pm \Delta P$)	<i>58809 кв.м. \pm 108 кв.м.</i>
3	Иные характеристики объекта	<i>Вид зоны: 3.3 - Зона инженерной инфраструктуры Номер зоны: -</i>

Раздел 2

Сведения о местоположении границ объекта

1. Система координат *МСК-62*

2. Сведения о характерных точках границ объекта

Обозначение характерных точек границы	Координаты, м		Метод определения координат характерной точки	Средняя квадратическая погрешность положения характерной точки (М), м	Описание обозначения точки на местности (при наличии)
	X	Y			
1	2	3	4	5	6
<i>ЗУ1(1)</i>					
<i>1</i>	<i>456549,18</i>	<i>1310781,67</i>	<i>Картометрический метод</i>	<i>2,50</i>	<i>-</i>
<i>2</i>	<i>456533,88</i>	<i>1310827,44</i>	<i>Картометрический метод</i>	<i>2,50</i>	<i>-</i>
<i>3</i>	<i>456488,32</i>	<i>1310812,04</i>	<i>Картометрический метод</i>	<i>2,50</i>	<i>-</i>
<i>4</i>	<i>456498,24</i>	<i>1310781,31</i>	<i>Картометрический метод</i>	<i>2,50</i>	<i>-</i>
<i>5</i>	<i>456514,83</i>	<i>1310770,05</i>	<i>Картометрический метод</i>	<i>2,50</i>	<i>-</i>
<i>1</i>	<i>456549,18</i>	<i>1310781,67</i>	<i>Картометрический метод</i>	<i>2,50</i>	<i>-</i>
<i>ЗУ1(2)</i>					
<i>6</i>	<i>457863,91</i>	<i>1308044,06</i>	<i>Картометрический метод</i>	<i>2,50</i>	<i>-</i>
<i>7</i>	<i>457824,51</i>	<i>1308105,57</i>	<i>Картометрический метод</i>	<i>2,50</i>	<i>-</i>
<i>8</i>	<i>457809,95</i>	<i>1308128,3</i>	<i>Картометрический метод</i>	<i>2,50</i>	<i>-</i>
<i>9</i>	<i>457512,4</i>	<i>1308538,63</i>	<i>Картометрический метод</i>	<i>2,50</i>	<i>-</i>
<i>10</i>	<i>457479,38</i>	<i>1308586,28</i>	<i>Картометрический метод</i>	<i>2,50</i>	<i>-</i>
<i>11</i>	<i>457479,54</i>	<i>1308586,85</i>	<i>Картометрический метод</i>	<i>2,50</i>	<i>-</i>
<i>12</i>	<i>457478,84</i>	<i>1308587,05</i>	<i>Картометрический метод</i>	<i>2,50</i>	<i>-</i>
<i>13</i>	<i>457446,05</i>	<i>1308634,37</i>	<i>Картометрический метод</i>	<i>2,50</i>	<i>-</i>
<i>14</i>	<i>457447,8</i>	<i>1308636,24</i>	<i>Картометрический метод</i>	<i>2,50</i>	<i>-</i>
<i>15</i>	<i>457450,12</i>	<i>1308633,67</i>	<i>Картометрический метод</i>	<i>2,50</i>	<i>-</i>
<i>16</i>	<i>457451,6</i>	<i>1308635,01</i>	<i>Картометрический метод</i>	<i>2,50</i>	<i>-</i>
<i>17</i>	<i>457447,82</i>	<i>1308639,2</i>	<i>Картометрический метод</i>	<i>2,50</i>	<i>-</i>
<i>18</i>	<i>457444,88</i>	<i>1308636,06</i>	<i>Картометрический метод</i>	<i>2,50</i>	<i>-</i>
<i>19</i>	<i>457362,26</i>	<i>1308755,27</i>	<i>Картометрический метод</i>	<i>2,50</i>	<i>-</i>
<i>20</i>	<i>457300,55</i>	<i>1308852,2</i>	<i>Картометрический метод</i>	<i>2,50</i>	<i>-</i>
<i>21</i>	<i>457285</i>	<i>1308859,8</i>	<i>Картометрический метод</i>	<i>2,50</i>	<i>-</i>
<i>22</i>	<i>457266,48</i>	<i>1308868,86</i>	<i>Картометрический метод</i>	<i>2,50</i>	<i>-</i>
<i>23</i>	<i>457283,65</i>	<i>1308896,08</i>	<i>Картометрический метод</i>	<i>2,50</i>	<i>-</i>
<i>24</i>	<i>457293,5</i>	<i>1308911,7</i>	<i>Картометрический метод</i>	<i>2,50</i>	<i>-</i>
<i>25</i>	<i>457210,21</i>	<i>1308945,47</i>	<i>Картометрический метод</i>	<i>2,50</i>	<i>-</i>
<i>26</i>	<i>457202,1</i>	<i>1308935,46</i>	<i>Картометрический метод</i>	<i>2,50</i>	<i>-</i>
<i>27</i>	<i>457184,54</i>	<i>1308913,75</i>	<i>Картометрический метод</i>	<i>2,50</i>	<i>-</i>
<i>28</i>	<i>457153,82</i>	<i>1308925,33</i>	<i>Картометрический метод</i>	<i>2,50</i>	<i>-</i>
<i>29</i>	<i>456822,08</i>	<i>1309050,44</i>	<i>Картометрический метод</i>	<i>2,50</i>	<i>-</i>
<i>30</i>	<i>456547,1</i>	<i>1309170,62</i>	<i>Картометрический метод</i>	<i>2,50</i>	<i>-</i>
<i>31</i>	<i>456388,88</i>	<i>1309235,93</i>	<i>Картометрический метод</i>	<i>2,50</i>	<i>-</i>
<i>32</i>	<i>456272,04</i>	<i>1309284,16</i>	<i>Картометрический метод</i>	<i>2,50</i>	<i>-</i>
<i>33</i>	<i>456239,96</i>	<i>1309295,75</i>	<i>Картометрический метод</i>	<i>2,50</i>	<i>-</i>
<i>34</i>	<i>456196,8</i>	<i>1309308,39</i>	<i>Картометрический метод</i>	<i>2,50</i>	<i>-</i>
<i>35</i>	<i>456227,99</i>	<i>1309342,65</i>	<i>Картометрический метод</i>	<i>2,50</i>	<i>-</i>
<i>36</i>	<i>456208,58</i>	<i>1309350,18</i>	<i>Картометрический метод</i>	<i>2,50</i>	<i>-</i>

Сведения о местоположении границ объекта

37	456177	1309315,56	Картометрический метод	2,50	-
38	456156,95	1309323,55	Картометрический метод	2,50	-
39	455912,3	1309421	Картометрический метод	2,50	-
40	455914,39	1309431	Картометрический метод	2,50	-
41	455917,49	1309445,91	Картометрический метод	2,50	-
42	455919,46	1309455,39	Картометрический метод	2,50	-
43	455920,36	1309468,21	Картометрический метод	2,50	-
44	455914,26	1309470,69	Картометрический метод	2,50	-
45	455833,12	1309503,94	Картометрический метод	2,50	-
46	455824,09	1309486,48	Картометрический метод	2,50	-
47	455821,29	1309481,05	Картометрический метод	2,50	-
48	455802,55	1309488,53	Картометрический метод	2,50	-
49	454845,82	1309870,45	Картометрический метод	2,50	-
50	454856,32	1309880,07	Картометрический метод	2,50	-
51	454873,05	1309897,25	Картометрический метод	2,50	-
52	454868,86	1309899,54	Картометрический метод	2,50	-
53	454851,2	1309906,52	Картометрический метод	2,50	-
54	454833,59	1309887,78	Картометрический метод	2,50	-
55	454814,37	1309867,33	Картометрический метод	2,50	-
56	454810,93	1309863,65	Картометрический метод	2,50	-
57	454807,35	1309859,84	Картометрический метод	2,50	-
58	454809,94	1309858,56	Картометрический метод	2,50	-
59	454827,7	1309849,81	Картометрический метод	2,50	-
60	454866,1	1309830,9	Картометрический метод	2,50	-
61	455327,22	1309645,85	Картометрический метод	2,50	-
62	455735,68	1309487,24	Картометрический метод	2,50	-
63	455733	1309479,25	Картометрический метод	2,50	-
64	455733	1309472,72	Картометрический метод	2,50	-
65	455723,19	1309442,84	Картометрический метод	2,50	-
66	455724,54	1309442,27	Картометрический метод	2,50	-
67	455731,88	1309463,42	Картометрический метод	2,50	-
68	455772,5	1309443,14	Картометрический метод	2,50	-
69	455785,56	1309452,97	Картометрический метод	2,50	-
70	455791,84	1309463,57	Картометрический метод	2,50	-
71	455832,02	1309447,57	Картометрический метод	2,50	-
72	455911,1	1309416,07	Картометрический метод	2,50	-
73	456173,39	1309311,61	Картометрический метод	2,50	-
74	456172,69	1309310,84	Картометрический метод	2,50	-
75	456187,57	1309304,74	Картометрический метод	2,50	-
76	456191,92	1309303,04	Картометрический метод	2,50	-
77	456193,03	1309304,26	Картометрический метод	2,50	-
78	456238,4	1309290,99	Картометрический метод	2,50	-
79	456270,24	1309279,5	Картометрический метод	2,50	-
80	456353,79	1309245,01	Картометрический метод	2,50	-
81	456388,48	1309230,69	Картометрический метод	2,50	-
82	456545,14	1309166,02	Картометрический метод	2,50	-
83	456830,2	1309045,8	Картометрический метод	2,50	-
84	457181,2	1308909,67	Картометрический метод	2,50	-
85	457177,31	1308904,86	Картометрический метод	2,50	-
86	457193,81	1308898,17	Картометрический метод	2,50	-
87	457194,04	1308897,5	Картометрический метод	2,50	-

Сведения о местоположении границ объекта

88	457194,82	1308897,76	Картометрический метод	2,50	-
89	457237,67	1308880,39	Картометрический метод	2,50	-
90	457251	1308870,86	Картометрический метод	2,50	-
91	457263,78	1308864,61	Картометрический метод	2,50	-
92	457282,08	1308855,66	Картометрический метод	2,50	-
93	457297,09	1308848,32	Картометрический метод	2,50	-
94	457358,1	1308752,51	Картометрический метод	2,50	-
95	457420,17	1308662,93	Картометрический метод	2,50	-
96	457507,89	1308536,35	Картометрический метод	2,50	-
97	457507,44	1308534,74	Картометрический метод	2,50	-
98	457509,36	1308534,2	Картометрический метод	2,50	-
99	457538,83	1308493,65	Картометрический метод	2,50	-
100	457805,81	1308125,48	Картометрический метод	2,50	-
101	457819,84	1308103,58	Картометрический метод	2,50	-
102	457859,25	1308042,06	Картометрический метод	2,50	-
6	457863,91	1308044,06	Картометрический метод	2,50	-
ЗУ1(3)					
103	456535,77	1309235,8	Картометрический метод	2,50	-
104	456534,66	1309257,85	Картометрический метод	2,50	-
105	456514,52	1309257,17	Картометрический метод	2,50	-
106	456514,89	1309249,6	Картометрический метод	2,50	-
107	456509,48	1309249,63	Картометрический метод	2,50	-
108	456509,5	1309245,8	Картометрический метод	2,50	-
109	456514,89	1309245,76	Картометрический метод	2,50	-
110	456515,11	1309235,12	Картометрический метод	2,50	-
103	456535,77	1309235,8	Картометрический метод	2,50	-

3. Сведения о характерных точках части (частей) границы объекта

Обозначение характерных точек части границы	Координаты, м		Метод определения координат характерной точки	Средняя квадратическая погрешность положения характерной точки (М), м	Описание обозначения точки на местности (при наличии)
	X	Y			
1	2	3	4	5	6
Часть № -					
-	-	-	-	-	-

Раздел 4

План границ объекта



Используемые условные знаки и обозначения:

Масштаб 1:25000

● I - характерная точка контура, сведения о которой позволяют однозначно определить её на местности

----- - вновь образованная часть контура, сведения о которой достаточны для определения её местоположения

Подпись Дата «.....» г.

Место для оттиска печати (при наличии) лица, составившего описание местоположения границ объекта

ОПИСАНИЕ МЕСТОПОЛОЖЕНИЯ ГРАНИЦ

3.4 - Зона транспортной инфраструктуры

(наименование объекта местоположение границ, которого описано (далее - объект)

Раздел 1

Сведения об объекте		
№ п/п	Характеристики объекта	Описание характеристик
1	2	3
1	Местоположение объекта	<i>Российская Федерация, Рязанская область, р-н Рыбновский, с/п Батуринское</i>
2	Площадь объекта \pm величина погрешности определения площади ($P \pm \Delta P$)	<i>1415520 кв.м. \pm 842 кв.м.</i>
3	Иные характеристики объекта	<i>Вид зоны: 3.4 - Зона транспортной инфраструктуры Номер зоны: -</i>

Раздел 2

Сведения о местоположении границ объекта

1. Система координат *МСК-62*

2. Сведения о характерных точках границ объекта

Обозначение характерных точек границ	Координаты, м		Метод определения координат характерной точки	Средняя квадратическая погрешность положения характерной точки (М), м	Описание обозначения точки на местности (при наличии)
	X	Y			
1	2	3	4	5	6
<i>ЗУ1(1)</i>					
1	463551,65	1313292,75	<i>Картометрический метод</i>	2,50	-
2	463543,41	1313297,95	<i>Картометрический метод</i>	2,50	-
3	463374,63	1313413,01	<i>Картометрический метод</i>	2,50	-
4	462984,02	1313548,29	<i>Картометрический метод</i>	2,50	-
5	462813,73	1313605,61	<i>Картометрический метод</i>	2,50	-
6	462213,31	1313668,98	<i>Картометрический метод</i>	2,50	-
7	461754,24	1313727,24	<i>Картометрический метод</i>	2,50	-
8	461479,38	1313763,54	<i>Картометрический метод</i>	2,50	-
9	461435,89	1313766,92	<i>Картометрический метод</i>	2,50	-
10	461017,81	1313806,36	<i>Картометрический метод</i>	2,50	-
11	460953,49	1313813,76	<i>Картометрический метод</i>	2,50	-
12	460704,45	1313838,07	<i>Картометрический метод</i>	2,50	-
13	460360,14	1313871,22	<i>Картометрический метод</i>	2,50	-
14	460238,89	1313879,82	<i>Картометрический метод</i>	2,50	-
15	460033,82	1313921,7	<i>Картометрический метод</i>	2,50	-
16	459870,31	1313938,39	<i>Картометрический метод</i>	2,50	-
17	459747,24	1313959,16	<i>Картометрический метод</i>	2,50	-
18	459593,86	1313969,96	<i>Картометрический метод</i>	2,50	-
19	459272,38	1313987,72	<i>Картометрический метод</i>	2,50	-
20	459230,9	1313989,41	<i>Картометрический метод</i>	2,50	-
21	459085,23	1313992,65	<i>Картометрический метод</i>	2,50	-
22	458324,95	1314055,23	<i>Картометрический метод</i>	2,50	-
23	457994,73	1314074,43	<i>Картометрический метод</i>	2,50	-
24	457990,34	1314073,88	<i>Картометрический метод</i>	2,50	-
25	457990,32	1314008,83	<i>Картометрический метод</i>	2,50	-
26	457990,3	1313951,93	<i>Картометрический метод</i>	2,50	-
27	457788,25	1313973,08	<i>Картометрический метод</i>	2,50	-
28	457596,23	1313963,44	<i>Картометрический метод</i>	2,50	-
29	457421,54	1313976,7	<i>Картометрический метод</i>	2,50	-
30	457240,83	1313994,63	<i>Картометрический метод</i>	2,50	-
31	457109,84	1314027,05	<i>Картометрический метод</i>	2,50	-
32	456875,33	1314056,11	<i>Картометрический метод</i>	2,50	-
33	456832,78	1314059,59	<i>Картометрический метод</i>	2,50	-
34	456850,69	1314014,72	<i>Картометрический метод</i>	2,50	-
35	456932,11	1313994,84	<i>Картометрический метод</i>	2,50	-
36	457308,57	1313961,15	<i>Картометрический метод</i>	2,50	-
37	457623,16	1313939,54	<i>Картометрический метод</i>	2,50	-
38	457678,46	1313942,38	<i>Картометрический метод</i>	2,50	-

Сведения о местоположении границ объекта

39	457781,34	1313944,5	Картометрический метод	2,50	-
40	458848,66	1313873,21	Картометрический метод	2,50	-
41	458849,44	1313891,08	Картометрический метод	2,50	-
42	458998,83	1313898,91	Картометрический метод	2,50	-
43	458996,11	1313874,75	Картометрический метод	2,50	-
44	459182,15	1313854,47	Картометрический метод	2,50	-
45	459291,43	1313842,55	Картометрический метод	2,50	-
46	459355,66	1313858,3	Картометрический метод	2,50	-
47	459458,01	1313819,01	Картометрический метод	2,50	-
48	460006,82	1313771,7	Картометрический метод	2,50	-
49	460261,43	1313746,41	Картометрический метод	2,50	-
50	460909,96	1313676,17	Картометрический метод	2,50	-
51	461436,01	1313620,38	Картометрический метод	2,50	-
52	461760,24	1313581,58	Картометрический метод	2,50	-
53	462192,23	1313532,3	Картометрический метод	2,50	-
54	462793,54	1313465,04	Картометрический метод	2,50	-
55	462851,43	1313503,92	Картометрический метод	2,50	-
56	463014,8	1313452,41	Картометрический метод	2,50	-
57	463104,15	1313407,48	Картометрический метод	2,50	-
58	463232,94	1313358,52	Картометрический метод	2,50	-
59	463385,5	1313299,13	Картометрический метод	2,50	-
60	463452,4	1313241,73	Картометрический метод	2,50	-
61	463476,83	1313270,87	Картометрический метод	2,50	-
62	463496,47	1313294,29	Картометрический метод	2,50	-
1	463551,65	1313292,75	Картометрический метод	2,50	-
ЗУ1(2)					
63	458843,54	1310288,35	Картометрический метод	2,50	-
64	458796,81	1310224,75	Картометрический метод	2,50	-
65	458740,8	1310156,03	Картометрический метод	2,50	-
66	458699,58	1310111,96	Картометрический метод	2,50	-
67	458561,51	1309968,28	Картометрический метод	2,50	-
68	458417,55	1309820,49	Картометрический метод	2,50	-
69	458394,63	1309798,49	Картометрический метод	2,50	-
70	458214,31	1309639,75	Картометрический метод	2,50	-
71	458216,81	1309637,29	Картометрический метод	2,50	-
72	458224,69	1309629,55	Картометрический метод	2,50	-
73	458425,86	1309807,08	Картометрический метод	2,50	-
74	458615,85	1310000,53	Картометрический метод	2,50	-
75	458732,57	1310123,25	Картометрический метод	2,50	-
76	458734,21	1310122,23	Картометрический метод	2,50	-
77	458889,86	1310319,39	Картометрический метод	2,50	-
78	458891,67	1310321,22	Картометрический метод	2,50	-
79	458957,78	1310410,09	Картометрический метод	2,50	-
80	459030,71	1310508,89	Картометрический метод	2,50	-
81	459064,44	1310560,53	Картометрический метод	2,50	-
82	459079,14	1310584,55	Картометрический метод	2,50	-
83	459105,76	1310631,47	Картометрический метод	2,50	-
84	459119,39	1310662,23	Картометрический метод	2,50	-
85	459119,11	1310662,36	Картометрический метод	2,50	-
86	459131,76	1310690,17	Картометрический метод	2,50	-
87	459140,34	1310709,47	Картометрический метод	2,50	-

Сведения о местоположении границ объекта

88	459156,57	1310752,77	Картометрический метод	2,50	-
89	459179,67	1310814,74	Картометрический метод	2,50	-
90	459201,14	1310872,19	Картометрический метод	2,50	-
91	459228,93	1310948,81	Картометрический метод	2,50	-
92	459233,85	1310962,38	Картометрический метод	2,50	-
93	459266,83	1311053,28	Картометрический метод	2,50	-
94	459297,18	1311137,21	Картометрический метод	2,50	-
95	459298,47	1311140,99	Картометрический метод	2,50	-
96	459360,36	1311321,99	Картометрический метод	2,50	-
97	459383,78	1311432,03	Картометрический метод	2,50	-
98	459396,26	1311710,64	Картометрический метод	2,50	-
99	459398,57	1311802,13	Картометрический метод	2,50	-
100	459402,11	1311801,38	Картометрический метод	2,50	-
101	459404,45	1311908,19	Картометрический метод	2,50	-
102	459414,71	1312199,77	Картометрический метод	2,50	-
103	459415,52	1312205,58	Картометрический метод	2,50	-
104	459408,96	1312204,51	Картометрический метод	2,50	-
105	459395,46	1312193,07	Картометрический метод	2,50	-
106	459389,67	1312028,64	Картометрический метод	2,50	-
107	459386,83	1311947,88	Картометрический метод	2,50	-
108	459386,44	1311936,75	Картометрический метод	2,50	-
109	459385,46	1311908,74	Картометрический метод	2,50	-
110	459384,73	1311875,41	Картометрический метод	2,50	-
111	459382,71	1311783,15	Картометрический метод	2,50	-
112	459374,52	1311573,25	Картометрический метод	2,50	-
113	459368,51	1311468,24	Картометрический метод	2,50	-
114	459355,78	1311386,02	Картометрический метод	2,50	-
115	459337,64	1311308,46	Картометрический метод	2,50	-
116	459324,66	1311266,91	Картометрический метод	2,50	-
117	459255,55	1311082,76	Картометрический метод	2,50	-
118	459121,13	1310709,16	Картометрический метод	2,50	-
119	459085,61	1310633,79	Картометрический метод	2,50	-
120	459062,81	1310594,26	Картометрический метод	2,50	-
121	459048,38	1310570,69	Картометрический метод	2,50	-
122	459015,1	1310519,73	Картометрический метод	2,50	-
123	458942,52	1310421,4	Картометрический метод	2,50	-
63	458843,54	1310288,35	Картометрический метод	2,50	-
ЗВИ(З)					
124	459412,3	1308121,66	Картометрический метод	2,50	-
125	459408,12	1308126,58	Картометрический метод	2,50	-
126	459358,71	1308180,79	Картометрический метод	2,50	-
127	459157,08	1308402,01	Картометрический метод	2,50	-
128	459134,58	1308426,7	Картометрический метод	2,50	-
129	459082,35	1308482,73	Картометрический метод	2,50	-
130	459056,79	1308510,15	Картометрический метод	2,50	-
131	459038,58	1308523,35	Картометрический метод	2,50	-
132	459027,73	1308531,21	Картометрический метод	2,50	-
133	458998,59	1308515,68	Картометрический метод	2,50	-
134	458988	1308511,04	Картометрический метод	2,50	-
135	458960,92	1308499,2	Картометрический метод	2,50	-
136	459291	1308114,99	Картометрический метод	2,50	-

Сведения о местоположении границ объекта

137	459262,9	1308110,21	Картометрический метод	2,50	-
138	459268,45	1308103,97	Картометрический метод	2,50	-
139	459269,14	1308103,17	Картометрический метод	2,50	-
140	459297,22	1308107,65	Картометрический метод	2,50	-
141	459332,07	1308112,35	Картометрический метод	2,50	-
142	459377,25	1308118,43	Картометрический метод	2,50	-
124	459412,3	1308121,66	Картометрический метод	2,50	-
ЗУ1(4)					
143	459532,86	1308785,88	Картометрический метод	2,50	-
144	459193,92	1308608,01	Картометрический метод	2,50	-
145	459174,54	1308597,84	Картометрический метод	2,50	-
146	459160,65	1308590,55	Картометрический метод	2,50	-
147	459155,82	1308575,42	Картометрический метод	2,50	-
148	459120,31	1308552,01	Картометрический метод	2,50	-
149	459098,6	1308537,7	Картометрический метод	2,50	-
150	459056,8	1308510,16	Картометрический метод	2,50	-
151	459065,37	1308514,67	Картометрический метод	2,50	-
152	459087,62	1308526,38	Картометрический метод	2,50	-
153	459125,57	1308546,36	Картометрический метод	2,50	-
154	459210,33	1308590,98	Картометрический метод	2,50	-
155	459258,47	1308616,32	Картометрический метод	2,50	-
156	459369,3	1308674,66	Картометрический метод	2,50	-
157	459527,68	1308758,04	Картометрический метод	2,50	-
158	459541,36	1308765,22	Картометрический метод	2,50	-
143	459532,86	1308785,88	Картометрический метод	2,50	-
ЗУ1(5)					
159	456871,62	1310945,6	Картометрический метод	2,50	-
160	456871,81	1310945,8	Картометрический метод	2,50	-
161	456882,13	1310955,54	Картометрический метод	2,50	-
162	456888,67	1310961,68	Картометрический метод	2,50	-
163	456887,64	1310971,45	Картометрический метод	2,50	-
164	456886,4	1310983,34	Картометрический метод	2,50	-
165	456884,15	1311004,76	Картометрический метод	2,50	-
166	456874,8	1311093,91	Картометрический метод	2,50	-
167	456872,5	1311112,62	Картометрический метод	2,50	-
168	456864,9	1311174,57	Картометрический метод	2,50	-
169	456854,57	1311258,8	Картометрический метод	2,50	-
170	456844,62	1311339,85	Картометрический метод	2,50	-
171	456836,65	1311339,21	Картометрический метод	2,50	-
172	456846,81	1311252,41	Картометрический метод	2,50	-
173	456860,06	1311135,17	Картометрический метод	2,50	-
174	456861,16	1311125,91	Картометрический метод	2,50	-
175	456867,66	1311071,63	Картометрический метод	2,50	-
176	456869,59	1311071,2	Картометрический метод	2,50	-
177	456876,07	1311002,02	Картометрический метод	2,50	-
178	456877,03	1310991,77	Картометрический метод	2,50	-
179	455896,94	1312139,87	Картометрический метод	2,50	-
180	455895,56	1312149,55	Картометрический метод	2,50	-
181	455842,59	1312213,09	Картометрический метод	2,50	-
182	455840,4	1312214,88	Картометрический метод	2,50	-
183	455825,41	1312209,34	Картометрический метод	2,50	-

Сведения о местоположении границ объекта

184	455694,12	1312301,94	Картометрический метод	2,50	-
185	455739,29	1312249,93	Картометрический метод	2,50	-
186	455886,78	1312079,55	Картометрический метод	2,50	-
187	456022,06	1311926,76	Картометрический метод	2,50	-
188	456183,73	1311745,18	Картометрический метод	2,50	-
189	456281,86	1311633,51	Картометрический метод	2,50	-
190	456499,71	1311381,92	Картометрический метод	2,50	-
191	456656,02	1311199,99	Картометрический метод	2,50	-
192	456807,31	1311019,24	Картометрический метод	2,50	-
159	456871,62	1310945,6	Картометрический метод	2,50	-
ЗУ1(6)					
193	453540,65	1306131,45	Картометрический метод	2,50	-
194	453582,16	1306183,67	Картометрический метод	2,50	-
195	453606,35	1306220,14	Картометрический метод	2,50	-
196	453575,68	1306188,37	Картометрический метод	2,50	-
197	453534,86	1306137,04	Картометрический метод	2,50	-
198	453494,85	1306104,36	Картометрический метод	2,50	-
199	453478,48	1306099,85	Картометрический метод	2,50	-
200	453464,9	1306095,95	Картометрический метод	2,50	-
201	453461,3	1306096,64	Картометрический метод	2,50	-
202	453458,91	1306098,43	Картометрический метод	2,50	-
203	453459,67	1306082,27	Картометрический метод	2,50	-
204	453462,36	1306085,61	Картометрический метод	2,50	-
205	453465,92	1306087,91	Картометрический метод	2,50	-
206	453478,51	1306091,54	Картометрический метод	2,50	-
207	453498,61	1306097,32	Картометрический метод	2,50	-
193	453540,65	1306131,45	Картометрический метод	2,50	-
ЗУ1(7)					
208	452326,04	1298438,54	Картометрический метод	2,50	-
209	452362,74	1298550,86	Картометрический метод	2,50	-
210	452388,72	1298630,38	Картометрический метод	2,50	-
211	452455,54	1298832,61	Картометрический метод	2,50	-
212	452471,1	1298880,15	Картометрический метод	2,50	-
213	452544	1299102	Картометрический метод	2,50	-
214	452580	1299196	Картометрический метод	2,50	-
215	452619	1299324	Картометрический метод	2,50	-
216	452667,37	1299486,72	Картометрический метод	2,50	-
217	452678,38	1299545,88	Картометрический метод	2,50	-
218	452684,29	1299586,46	Картометрический метод	2,50	-
219	452687,3	1299630,38	Картометрический метод	2,50	-
220	452692,28	1299703,18	Картометрический метод	2,50	-
221	452681,9	1299890,91	Картометрический метод	2,50	-
222	452589,85	1300383,3	Картометрический метод	2,50	-
223	452518,55	1300744,49	Картометрический метод	2,50	-
224	452454	1301070,23	Картометрический метод	2,50	-
225	452437	1301162	Картометрический метод	2,50	-
226	452344,03	1301641,73	Картометрический метод	2,50	-
227	452178,05	1302503,67	Картометрический метод	2,50	-
228	452115,47	1302832,29	Картометрический метод	2,50	-
229	452105,47	1302922,78	Картометрический метод	2,50	-
230	452097,93	1302991,08	Картометрический метод	2,50	-

Сведения о местоположении границ объекта

231	452101,94	1303027,65	Картометрический метод	2,50	-
232	452112,56	1303128,07	Картометрический метод	2,50	-
233	452143,71	1303426,69	Картометрический метод	2,50	-
234	452158,55	1303602,47	Картометрический метод	2,50	-
235	452168,6	1303684,28	Картометрический метод	2,50	-
236	452182,51	1303682,23	Картометрический метод	2,50	-
237	452184,27	1303696,85	Картометрический метод	2,50	-
238	452170,37	1303698,08	Картометрический метод	2,50	-
239	452259,51	1304423,19	Картометрический метод	2,50	-
240	452361,43	1305214,33	Картометрический метод	2,50	-
241	452420,58	1305426,79	Картометрический метод	2,50	-
242	452538,27	1305652,48	Картометрический метод	2,50	-
243	452567,95	1305655,86	Картометрический метод	2,50	-
244	452583,83	1305664,85	Картометрический метод	2,50	-
245	452554,67	1305682,39	Картометрический метод	2,50	-
246	452746,54	1306024	Картометрический метод	2,50	-
247	452839,55	1306193,71	Картометрический метод	2,50	-
248	453142	1306730	Картометрический метод	2,50	-
249	453157,44	1306757,32	Картометрический метод	2,50	-
250	453194,38	1306826,06	Картометрический метод	2,50	-
251	453302,52	1307025,89	Картометрический метод	2,50	-
252	453416	1307209	Картометрический метод	2,50	-
253	453419,82	1307210,77	Картометрический метод	2,50	-
254	453423,91	1307210,55	Картометрический метод	2,50	-
255	453427	1307208,64	Картометрический метод	2,50	-
256	453451,41	1307132,89	Картометрический метод	2,50	-
257	453462,88	1307116,73	Картометрический метод	2,50	-
258	453473,12	1307110,51	Картометрический метод	2,50	-
259	453433,51	1307231,23	Картометрический метод	2,50	-
260	453433,29	1307236,3	Картометрический метод	2,50	-
261	453434,51	1307241,03	Картометрический метод	2,50	-
262	453620,3	1307591,9	Картометрический метод	2,50	-
263	453632,49	1307614,89	Картометрический метод	2,50	-
264	453763,53	1307862,08	Картометрический метод	2,50	-
265	453781,57	1307896,1	Картометрический метод	2,50	-
266	453814,47	1307972,9	Картометрический метод	2,50	-
267	453819,41	1307987,56	Картометрический метод	2,50	-
268	454126,23	1308897,28	Картометрический метод	2,50	-
269	454259,99	1309294,48	Картометрический метод	2,50	-
270	454241,09	1309275,9	Картометрический метод	2,50	-
271	454216,33	1309251,56	Картометрический метод	2,50	-
272	454099,35	1308905,64	Картометрический метод	2,50	-
273	453788,21	1307982,8	Картометрический метод	2,50	-
274	453737,26	1307869,88	Картометрический метод	2,50	-
275	453719,33	1307837,32	Картометрический метод	2,50	-
276	453495,86	1307431,47	Картометрический метод	2,50	-
277	453386,99	1307239,58	Картометрический метод	2,50	-
278	453273,94	1307041,64	Картометрический метод	2,50	-
279	452810,39	1306209,61	Картометрический метод	2,50	-
280	452479,53	1305612,41	Картометрический метод	2,50	-
281	452387,27	1305440,23	Картометрический метод	2,50	-

Сведения о местоположении границ объекта

282	452323,86	1305221,15	Картометрический метод	2,50	-
283	452266,03	1304777,23	Картометрический метод	2,50	-
284	452221,23	1304427,81	Картометрический метод	2,50	-
285	452143,38	1303760,52	Картометрический метод	2,50	-
286	452136,53	1303701,98	Картометрический метод	2,50	-
287	452124,91	1303706,44	Картометрический метод	2,50	-
288	452121,38	1303693,87	Картометрический метод	2,50	-
289	452135,39	1303691,31	Картометрический метод	2,50	-
290	452130,11	1303667,05	Картометрический метод	2,50	-
291	452079,35	1303433,44	Картометрический метод	2,50	-
292	452076,58	1303428,88	Картометрический метод	2,50	-
293	452054,66	1303430,63	Картометрический метод	2,50	-
294	452049,93	1303400,03	Картометрический метод	2,50	-
295	452048,77	1303387,87	Картометрический метод	2,50	-
296	452018,03	1303388,12	Картометрический метод	2,50	-
297	452011,8	1303288,32	Картометрический метод	2,50	-
298	451989,42	1303290,4	Картометрический метод	2,50	-
299	451975,26	1303293,67	Картометрический метод	2,50	-
300	451964,57	1303209,03	Картометрический метод	2,50	-
301	451982,89	1303202,83	Картометрический метод	2,50	-
302	451966,38	1303113,02	Картометрический метод	2,50	-
303	451995,6	1303113,86	Картометрический метод	2,50	-
304	452029,85	1303114,99	Картометрический метод	2,50	-
305	452031,35	1303090,37	Картометрический метод	2,50	-
306	452032,03	1303080,51	Картометрический метод	2,50	-
307	452044,54	1303067,16	Картометрический метод	2,50	-
308	452068,08	1302923,88	Картометрический метод	2,50	-
309	452074,54	1302852,44	Картометрический метод	2,50	-
310	452088,35	1302781,6	Картометрический метод	2,50	-
311	452108,26	1302676,54	Картометрический метод	2,50	-
312	452114,91	1302638,32	Картометрический метод	2,50	-
313	452122,53	1302594,51	Картометрический метод	2,50	-
314	452126,67	1302570,71	Картометрический метод	2,50	-
315	452136,5	1302514,17	Картометрический метод	2,50	-
316	452137,08	1302510,32	Картометрический метод	2,50	-
317	452140,82	1302488,44	Картометрический метод	2,50	-
318	452264,39	1301850,86	Картометрический метод	2,50	-
319	452267,18	1301829,15	Картометрический метод	2,50	-
320	452275,97	1301794,33	Картометрический метод	2,50	-
321	452313,48	1301611,21	Картометрический метод	2,50	-
322	452364,23	1301357,39	Картометрический метод	2,50	-
323	452483,47	1300736,9	Картометрический метод	2,50	-
324	452558,92	1300336,62	Картометрический метод	2,50	-
325	452588,4	1300180,28	Картометрический метод	2,50	-
326	452568,68	1300176,95	Картометрический метод	2,50	-
327	452577,71	1300129,69	Картометрический метод	2,50	-
328	452596,28	1300133,8	Картометрический метод	2,50	-
329	452642,26	1299886,04	Картометрический метод	2,50	-
330	452651,29	1299703,39	Картометрический метод	2,50	-
331	452628,46	1299494,93	Картометрический метод	2,50	-
332	452513,63	1299121,97	Картометрический метод	2,50	-

Сведения о местоположении границ объекта

333	452429,82	1298866,13	Картометрический метод	2,50	-
334	452356,13	1298640,69	Картометрический метод	2,50	-
335	452327,58	1298554,08	Картометрический метод	2,50	-
336	452293,97	1298452,1	Картометрический метод	2,50	-
337	452296,29	1298447,91	Картометрический метод	2,50	-
338	452312,24	1298442,9	Картометрический метод	2,50	-
208	452326,04	1298438,54	Картометрический метод	2,50	-

3. Сведения о характерных точках части (частей) границы объекта

Обозначение характерных точек части границы	Координаты, м		Метод определения координат характерной точки	Средняя квадратическая погрешность положения характерной точки (М), м	Описание обозначения точки на местности (при наличии)
	X	Y			
1	2	3	4	5	6
Часть № -					
-	-	-	-	-	-



Используемые условные знаки и обозначения:

- 1 - характерная точка контура, с помощью которой позволяют однозначно определить ее на местности
- - линия, обремененная частью контура, сведения о которой достаточны для определения ее местоположения

Подпись: _____ Дата: « ____ » ____ г.

Место для отвода печати (при наличии) либо, расположенном от центра местоположения границ объекта

Масштаб 1:50000

ОПИСАНИЕ МЕСТОПОЛОЖЕНИЯ ГРАНИЦ

4.1 - Зона садоводческих, огороднических некоммерческих объединений граждан

(наименование объекта местоположение границ, которого описано (далее - объект)

Раздел 1

Сведения об объекте		
№ п/п	Характеристики объекта	Описание характеристик
1	2	3
1	Местоположение объекта	<i>Российская Федерация, Рязанская область, р-н Рыбновский, с/п Батуриновское</i>
2	Площадь объекта \pm величина погрешности определения площади ($P \pm \Delta P$)	<i>2162482 кв.м. \pm 1247 кв.м.</i>
3	Иные характеристики объекта	<i>Вид зоны: 4.1 - Зона садоводческих, огороднических некоммерческих объединений граждан Номер зоны: -</i>

Раздел 2

Сведения о местоположении границ объекта

1. Система координат *МСК-62*

2. Сведения о характерных точках границ объекта

Обозначение характерных точек границ	Координаты, м		Метод определения координат характерной точки	Средняя квадратическая погрешность положения характерной точки (М), м	Описание обозначения точки на местности (при наличии)
	X	Y			
1	2	3	4	5	6
<i>ЗУ1(1)</i>					
1	455552,69	1308948,83	<i>Картометрический метод</i>	2,50	-
2	455555,93	1308963,22	<i>Картометрический метод</i>	2,50	-
3	455553,32	1308963,94	<i>Картометрический метод</i>	2,50	-
4	455553,8	1308965,38	<i>Картометрический метод</i>	2,50	-
5	455555,69	1308975,26	<i>Картометрический метод</i>	2,50	-
6	455548,49	1308975,9	<i>Картометрический метод</i>	2,50	-
7	455529,15	1308975,31	<i>Картометрический метод</i>	2,50	-
8	455517,06	1308970,55	<i>Картометрический метод</i>	2,50	-
9	455517,32	1308968,45	<i>Картометрический метод</i>	2,50	-
10	455491,44	1308971,47	<i>Картометрический метод</i>	2,50	-
11	455487,12	1308971,97	<i>Картометрический метод</i>	2,50	-
12	455483,31	1308972,23	<i>Картометрический метод</i>	2,50	-
13	455485,54	1308987,76	<i>Картометрический метод</i>	2,50	-
14	455484,71	1308988,42	<i>Картометрический метод</i>	2,50	-
15	455452,09	1308968,89	<i>Картометрический метод</i>	2,50	-
16	455447,64	1308949,11	<i>Картометрический метод</i>	2,50	-
17	455411,62	1308948,73	<i>Картометрический метод</i>	2,50	-
18	455432,27	1309017,8	<i>Картометрический метод</i>	2,50	-
19	455435,27	1309027,7	<i>Картометрический метод</i>	2,50	-
20	455441,51	1309048,29	<i>Картометрический метод</i>	2,50	-
21	455446,07	1309061,93	<i>Картометрический метод</i>	2,50	-
22	455479,62	1309060,19	<i>Картометрический метод</i>	2,50	-
23	455507,37	1309058,69	<i>Картометрический метод</i>	2,50	-
24	455511,81	1309082,79	<i>Картометрический метод</i>	2,50	-
25	455484,15	1309083,78	<i>Картометрический метод</i>	2,50	-
26	455452,66	1309085,35	<i>Картометрический метод</i>	2,50	-
27	455474,84	1309155,52	<i>Картометрический метод</i>	2,50	-
28	455506,98	1309154,43	<i>Картометрический метод</i>	2,50	-
29	455525,11	1309129,58	<i>Картометрический метод</i>	2,50	-
30	455550,18	1309129,6	<i>Картометрический метод</i>	2,50	-
31	455556,54	1309152,05	<i>Картометрический метод</i>	2,50	-
32	455532,48	1309153,16	<i>Картометрический метод</i>	2,50	-
33	455533,92	1309182,42	<i>Картометрический метод</i>	2,50	-
34	455555,25	1309181,51	<i>Картометрический метод</i>	2,50	-
35	455599,1	1309176,45	<i>Картометрический метод</i>	2,50	-
36	455680,31	1309169,41	<i>Картометрический метод</i>	2,50	-
37	455685,94	1309206,26	<i>Картометрический метод</i>	2,50	-
38	455691,37	1309234,43	<i>Картометрический метод</i>	2,50	-

Сведения о местоположении границ объекта

39	455694,09	1309244,04	Картометрический метод	2,50	-
40	455698,93	1309255,44	Картометрический метод	2,50	-
41	455702,43	1309270,86	Картометрический метод	2,50	-
42	455702,64	1309272,54	Картометрический метод	2,50	-
43	455716,83	1309307,15	Картометрический метод	2,50	-
44	455717,39	1309342,67	Картометрический метод	2,50	-
45	455689,32	1309343,59	Картометрический метод	2,50	-
46	455660,88	1309344,52	Картометрический метод	2,50	-
47	455577,94	1309353,82	Картометрический метод	2,50	-
48	455561,11	1309345,86	Картометрический метод	2,50	-
49	455540,64	1309313,25	Картометрический метод	2,50	-
50	455492,62	1309257,12	Картометрический метод	2,50	-
51	455464,6	1309167,56	Картометрический метод	2,50	-
52	455426,31	1309047,23	Картометрический метод	2,50	-
53	455415,71	1309015,1	Картометрический метод	2,50	-
54	455390,12	1308932,48	Картометрический метод	2,50	-
55	455381,75	1308904,04	Картометрический метод	2,50	-
56	455386,18	1308824,36	Картометрический метод	2,50	-
57	455395,52	1308821,26	Картометрический метод	2,50	-
58	455406,5	1308778,16	Картометрический метод	2,50	-
59	455451,04	1308782,58	Картометрический метод	2,50	-
60	455522	1308778,16	Картометрический метод	2,50	-
61	455525,1	1308814,09	Картометрический метод	2,50	-
62	455540,5	1308909,59	Картометрический метод	2,50	-
63	455547,26	1308928,67	Картометрический метод	2,50	-
1	455552,69	1308948,83	Картометрический метод	2,50	-
ЗУ1(2)					
64	452143,38	1303760,52	Картометрический метод	2,50	-
65	452221,22	1304427,81	Картометрический метод	2,50	-
66	452266,03	1304777,23	Картометрический метод	2,50	-
67	452323,86	1305221,15	Картометрический метод	2,50	-
68	452387,27	1305440,23	Картометрический метод	2,50	-
69	452058,62	1304912,95	Картометрический метод	2,50	-
70	451811,33	1304918,72	Картометрический метод	2,50	-
71	451691,82	1304944,02	Картометрический метод	2,50	-
72	451733,37	1304750,83	Картометрический метод	2,50	-
73	451760,7	1304602,2	Картометрический метод	2,50	-
74	451757,85	1304467,19	Картометрический метод	2,50	-
75	451761,65	1304443,43	Картометрический метод	2,50	-
76	451775,21	1304435,93	Картометрический метод	2,50	-
77	451786,84	1304426,57	Картометрический метод	2,50	-
78	451788,06	1304440,01	Картометрический метод	2,50	-
79	451816,34	1304436,35	Картометрический метод	2,50	-
80	451811,58	1304428,5	Картометрический метод	2,50	-
81	451809,15	1304407,92	Картометрический метод	2,50	-
82	451805,19	1304388,1	Картометрический метод	2,50	-
83	451821,87	1304329,3	Картометрический метод	2,50	-
84	451835,11	1304291,17	Картометрический метод	2,50	-
85	451868,13	1304208,22	Картометрический метод	2,50	-
86	451884,55	1304162,58	Картометрический метод	2,50	-
87	451912,85	1304111,21	Картометрический метод	2,50	-

Сведения о местоположении границ объекта

88	451949,07	1304057,55	Картометрический метод	2,50	-
89	452061,2	1303880,97	Картометрический метод	2,50	-
90	452125,64	1303783,55	Картометрический метод	2,50	-
64	452143,38	1303760,52	Картометрический метод	2,50	-
ЗУ1(3)					
91	452275,97	1301794,3	Картометрический метод	2,50	-
92	452267,18	1301829,15	Картометрический метод	2,50	-
93	452264,39	1301850,86	Картометрический метод	2,50	-
94	452140,82	1302488,44	Картометрический метод	2,50	-
95	452137,08	1302510,32	Картометрический метод	2,50	-
96	452136,5	1302514,17	Картометрический метод	2,50	-
97	452114,91	1302638,32	Картометрический метод	2,50	-
98	452108,26	1302676,54	Картометрический метод	2,50	-
99	452098,56	1302727,64	Картометрический метод	2,50	-
100	452088,35	1302781,6	Картометрический метод	2,50	-
101	452074,54	1302852,44	Картометрический метод	2,50	-
102	452068,08	1302923,88	Картометрический метод	2,50	-
103	452044,54	1303067,16	Картометрический метод	2,50	-
104	452032,03	1303080,51	Картометрический метод	2,50	-
105	452031,35	1303090,37	Картометрический метод	2,50	-
106	452025,05	1303082,03	Картометрический метод	2,50	-
107	451947,61	1303064,98	Картометрический метод	2,50	-
108	451942,11	1303063,77	Картометрический метод	2,50	-
109	451934,8	1303062,16	Картометрический метод	2,50	-
110	451846,52	1303051,26	Картометрический метод	2,50	-
111	451818,49	1303037,61	Картометрический метод	2,50	-
112	451759,25	1303029,35	Картометрический метод	2,50	-
113	451708,24	1303023,3	Картометрический метод	2,50	-
114	451655,73	1303012,76	Картометрический метод	2,50	-
115	451627,64	1302996,45	Картометрический метод	2,50	-
116	451568,28	1302976,17	Картометрический метод	2,50	-
117	451518,31	1302959,77	Картометрический метод	2,50	-
118	451514,1	1302957,42	Картометрический метод	2,50	-
119	451508,99	1302953,37	Картометрический метод	2,50	-
120	451502,59	1302936,95	Картометрический метод	2,50	-
121	451507,71	1302938,22	Картометрический метод	2,50	-
122	451507,95	1302937,25	Картометрический метод	2,50	-
123	451502,83	1302935,98	Картометрический метод	2,50	-
124	451505,25	1302903	Картометрический метод	2,50	-
125	451508,57	1302865,93	Картометрический метод	2,50	-
126	451507,72	1302860,1	Картометрический метод	2,50	-
127	451506,82	1302853,64	Картометрический метод	2,50	-
128	451501,88	1302842,89	Картометрический метод	2,50	-
129	451498,58	1302838,55	Картометрический метод	2,50	-
130	451496,96	1302836,03	Картометрический метод	2,50	-
131	451478,89	1302820,03	Картометрический метод	2,50	-
132	451465,94	1302814,38	Картометрический метод	2,50	-
133	451452,7	1302810,39	Картометрический метод	2,50	-
134	451440,03	1302807,75	Картометрический метод	2,50	-
135	451412,26	1302803,3	Картометрический метод	2,50	-
136	451393	1302792,85	Картометрический метод	2,50	-

Сведения о местоположении границ объекта

137	451360,42	1302793,65	Картометрический метод	2,50	-
138	451340,25	1302790,71	Картометрический метод	2,50	-
139	451325,89	1302804,34	Картометрический метод	2,50	-
140	451324	1302790	Картометрический метод	2,50	-
141	451325	1302769	Картометрический метод	2,50	-
142	451320	1302767	Картометрический метод	2,50	-
143	451316	1302766	Картометрический метод	2,50	-
144	451305,87	1302766	Картометрический метод	2,50	-
145	451305,94	1302762,06	Картометрический метод	2,50	-
146	451306,42	1302760,12	Картометрический метод	2,50	-
147	451306,92	1302755,45	Картометрический метод	2,50	-
148	451306,73	1302752,16	Картометрический метод	2,50	-
149	451306,22	1302748,97	Картометрический метод	2,50	-
150	451304,56	1302734,47	Картометрический метод	2,50	-
151	451301,28	1302701,95	Картометрический метод	2,50	-
152	451275,59	1302701,16	Картометрический метод	2,50	-
153	451282,02	1302758,56	Картометрический метод	2,50	-
154	451282,85	1302766	Картометрический метод	2,50	-
155	451280	1302766	Картометрический метод	2,50	-
156	451249	1302768	Картометрический метод	2,50	-
157	451248	1302795	Картометрический метод	2,50	-
158	451229,69	1302804,43	Картометрический метод	2,50	-
159	451228,82	1302780,97	Картометрический метод	2,50	-
160	451234,91	1302761,86	Картометрический метод	2,50	-
161	451209,88	1302654,39	Картометрический метод	2,50	-
162	451183,79	1302639,17	Картометрический метод	2,50	-
163	451175,07	1302619,56	Картометрический метод	2,50	-
164	451169,07	1302598,32	Картометрический метод	2,50	-
165	451169,07	1302574,9	Картометрический метод	2,50	-
166	451173,34	1302553,21	Картометрический метод	2,50	-
167	451172,8	1302543,41	Картометрический метод	2,50	-
168	451157	1302528,7	Картометрический метод	2,50	-
169	451142,31	1302504,78	Картометрический метод	2,50	-
170	451134,73	1302492,14	Картометрический метод	2,50	-
171	451132,49	1302483,49	Картометрический метод	2,50	-
172	451136,06	1302476,02	Картометрический метод	2,50	-
173	451136,31	1302464,98	Картометрический метод	2,50	-
174	451125,41	1302433,93	Картометрический метод	2,50	-
175	451115,07	1302423,58	Картометрический метод	2,50	-
176	451114,52	1302405,06	Картометрический метод	2,50	-
177	451099,23	1302379,46	Картометрический метод	2,50	-
178	451082,2	1302259,65	Картометрический метод	2,50	-
179	451083,61	1302259,81	Картометрический метод	2,50	-
180	451114,73	1302263,34	Картометрический метод	2,50	-
181	451125,25	1302264,53	Картометрический метод	2,50	-
182	451136,64	1302266,64	Картометрический метод	2,50	-
183	451160,47	1302271,39	Картометрический метод	2,50	-
184	451179,44	1302274,78	Картометрический метод	2,50	-
185	451198,38	1302278,35	Картометрический метод	2,50	-
186	451218,23	1302281,35	Картометрический метод	2,50	-
187	451294,93	1302288,71	Картометрический метод	2,50	-

Сведения о местоположении границ объекта

188	451316,88	1302289,39	Картометрический метод	2,50	-
189	451377,7	1302301,8	Картометрический метод	2,50	-
190	451478,13	1302314,62	Картометрический метод	2,50	-
191	451538,08	1302326,95	Картометрический метод	2,50	-
192	451541,39	1302335,88	Картометрический метод	2,50	-
193	451534,32	1302373,95	Картометрический метод	2,50	-
194	451534,86	1302384,85	Картометрический метод	2,50	-
195	451572,81	1302442,72	Картометрический метод	2,50	-
196	451623,96	1302406,11	Картометрический метод	2,50	-
197	451652,95	1302389,26	Картометрический метод	2,50	-
198	451680,93	1302372,11	Картометрический метод	2,50	-
199	451709,98	1302371,95	Картометрический метод	2,50	-
200	451745,25	1302359,65	Картометрический метод	2,50	-
201	451771,9	1302342,91	Картометрический метод	2,50	-
202	451786,93	1302322,41	Картометрический метод	2,50	-
203	451818,36	1302301,92	Картометрический метод	2,50	-
204	451825,53	1302295,77	Картометрический метод	2,50	-
205	451823,82	1302291,33	Картометрический метод	2,50	-
206	451808,45	1302292,69	Картометрический метод	2,50	-
207	451778,04	1302296,11	Картометрический метод	2,50	-
208	451744,67	1302315,92	Картометрический метод	2,50	-
209	451728,26	1302324,8	Картометрический метод	2,50	-
210	451709,46	1302326,85	Картометрический метод	2,50	-
211	451688,95	1302321,38	Картометрический метод	2,50	-
212	451678,01	1302316,26	Картометрический метод	2,50	-
213	451675,65	1302293,74	Картометрический метод	2,50	-
214	451676,68	1302263,34	Картометрический метод	2,50	-
215	451690,01	1302216,88	Картометрический метод	2,50	-
216	451714,95	1302153,46	Картометрический метод	2,50	-
217	451737,79	1302125,83	Картометрический метод	2,50	-
218	451771,58	1302108,07	Картометрический метод	2,50	-
219	451818,41	1302095,77	Картометрический метод	2,50	-
220	451823,86	1302094,05	Картометрический метод	2,50	-
221	451837,89	1302089,63	Картометрический метод	2,50	-
222	451850,49	1302074,32	Картометрический метод	2,50	-
223	451859,43	1302027,7	Картометрический метод	2,50	-
224	451865,53	1301992,33	Картометрический метод	2,50	-
225	451865,53	1301982,76	Картометрический метод	2,50	-
226	451796,54	1301980,71	Картометрический метод	2,50	-
227	451774,66	1301975,25	Картометрический метод	2,50	-
228	451760,99	1301965,68	Картометрический метод	2,50	-
229	451752,78	1301947,24	Картометрический метод	2,50	-
230	451771,24	1301929,47	Картометрический метод	2,50	-
231	451806,11	1301905,56	Картометрический метод	2,50	-
232	451806,8	1301859,1	Картометрический метод	2,50	-
233	451807,55	1301808,43	Картометрический метод	2,50	-
234	452078,07	1301791,34	Картометрический метод	2,50	-
235	452122,8	1301860,06	Картометрический метод	2,50	-
236	452162,49	1301867,63	Картометрический метод	2,50	-
237	452250,73	1301823,49	Картометрический метод	2,50	-
91	452275,97	1301794,3	Картометрический метод	2,50	-

Сведения о местоположении границ объекта

ЗУ1(4)					
238	454523	1301502	Картометрический метод	2,50	-
239	454522,84	1301529,11	Картометрический метод	2,50	-
240	454522,08	1301540,57	Картометрический метод	2,50	-
241	454522,36	1301544,51	Картометрический метод	2,50	-
242	454421,68	1301619,91	Картометрический метод	2,50	-
243	454264,86	1301726,19	Картометрический метод	2,50	-
244	454264,02	1301726,92	Картометрический метод	2,50	-
245	454215,78	1301762,9	Картометрический метод	2,50	-
246	454178,2	1301790,56	Картометрический метод	2,50	-
247	454146,43	1301740,53	Картометрический метод	2,50	-
248	454123,7	1301755,91	Картометрический метод	2,50	-
249	454099,76	1301773,31	Картометрический метод	2,50	-
250	454094,8	1301776,92	Картометрический метод	2,50	-
251	454047,21	1301812,05	Картометрический метод	2,50	-
252	454002,57	1301775,32	Картометрический метод	2,50	-
253	453971,97	1301750,2	Картометрический метод	2,50	-
254	453968,07	1301746,19	Картометрический метод	2,50	-
255	453931,59	1301708,63	Картометрический метод	2,50	-
256	453925,01	1301696,37	Картометрический метод	2,50	-
257	453924,55	1301695,5	Картометрический метод	2,50	-
258	453949,76	1301671,43	Картометрический метод	2,50	-
259	453953,22	1301666,84	Картометрический метод	2,50	-
260	453973,65	1301647,42	Картометрический метод	2,50	-
261	453995,77	1301625,38	Картометрический метод	2,50	-
262	453992,83	1301620,39	Картометрический метод	2,50	-
263	453996,24	1301617,4	Картометрический метод	2,50	-
264	453998,94	1301621,18	Картометрический метод	2,50	-
265	454022,49	1301605,62	Картометрический метод	2,50	-
266	454047,78	1301592,21	Картометрический метод	2,50	-
267	454032,08	1301562,97	Картометрический метод	2,50	-
268	454036,84	1301560,83	Картометрический метод	2,50	-
269	454048,19	1301581,68	Картометрический метод	2,50	-
270	454066,43	1301568,83	Картометрический метод	2,50	-
271	454121	1301540	Картометрический метод	2,50	-
272	454131	1301530	Картометрический метод	2,50	-
273	454158,03	1301508,98	Картометрический метод	2,50	-
274	454187,78	1301491,35	Картометрический метод	2,50	-
275	454191,8	1301489,31	Картометрический метод	2,50	-
276	454220	1301474	Картометрический метод	2,50	-
277	454285	1301456	Картометрический метод	2,50	-
278	454316,68	1301451,91	Картометрический метод	2,50	-
279	454390	1301480	Картометрический метод	2,50	-
280	454451	1301497	Картометрический метод	2,50	-
281	454469	1301488	Картометрический метод	2,50	-
282	454503,16	1301477,09	Картометрический метод	2,50	-
283	454515	1301486	Картометрический метод	2,50	-
238	454523	1301502	Картометрический метод	2,50	-
ЗУ1(5)					
284	453193,01	1298906,06	Картометрический метод	2,50	-
285	453205	1298916	Картометрический метод	2,50	-

Сведения о местоположении границ объекта

286	453231	1298957,99	Картометрический метод	2,50	-
287	453270	1299006	Картометрический метод	2,50	-
288	453312	1299056	Картометрический метод	2,50	-
289	453327	1299084	Картометрический метод	2,50	-
290	453356,16	1299143,82	Картометрический метод	2,50	-
291	453370,67	1299226,28	Картометрический метод	2,50	-
292	453375,64	1299290,51	Картометрический метод	2,50	-
293	453371,91	1299327,81	Картометрический метод	2,50	-
294	453353,67	1299397,84	Картометрический метод	2,50	-
295	453339,46	1299458,29	Картометрический метод	2,50	-
296	453335	1299481	Картометрический метод	2,50	-
297	453327	1299513	Картометрический метод	2,50	-
298	453318	1299543	Картометрический метод	2,50	-
299	453305	1299558	Картометрический метод	2,50	-
300	453344,84	1299929,44	Картометрический метод	2,50	-
301	453243	1299907	Картометрический метод	2,50	-
302	453169	1299709	Картометрический метод	2,50	-
303	453152	1299647	Картометрический метод	2,50	-
304	453138,93	1299558,27	Картометрический метод	2,50	-
305	453105,96	1299516,14	Картометрический метод	2,50	-
306	453018	1299497	Картометрический метод	2,50	-
307	452944	1299480	Картометрический метод	2,50	-
308	452928	1299506	Картометрический метод	2,50	-
309	452908	1299521,99	Картометрический метод	2,50	-
310	452886	1299528	Картометрический метод	2,50	-
311	452859	1299526	Картометрический метод	2,50	-
312	452841	1299517,99	Картометрический метод	2,50	-
313	452822	1299511	Картометрический метод	2,50	-
314	452803,02	1299492,02	Картометрический метод	2,50	-
315	452789	1299477	Картометрический метод	2,50	-
316	452704	1299473,99	Картометрический метод	2,50	-
317	452678,38	1299545,88	Картометрический метод	2,50	-
318	452667,37	1299486,72	Картометрический метод	2,50	-
319	452619	1299324	Картометрический метод	2,50	-
320	452580	1299196	Картометрический метод	2,50	-
321	452544	1299102	Картометрический метод	2,50	-
322	452586	1299072	Картометрический метод	2,50	-
323	452662	1299055	Картометрический метод	2,50	-
324	452723,03	1299037,1	Картометрический метод	2,50	-
325	452752,01	1299025,05	Картометрический метод	2,50	-
326	452803	1298988	Картометрический метод	2,50	-
327	452844	1298968	Картометрический метод	2,50	-
328	452870	1298966	Картометрический метод	2,50	-
329	452906	1298986,99	Картометрический метод	2,50	-
330	452934	1298986,99	Картометрический метод	2,50	-
331	452994	1298969	Картометрический метод	2,50	-
332	453027	1298960	Картометрический метод	2,50	-
333	453076	1298934	Картометрический метод	2,50	-
284	453193,01	1298906,06	Картометрический метод	2,50	-
3У1(6)					
334	452972,36	1298425,62	Картометрический метод	2,50	-

Сведения о местоположении границ объекта

335	453011,7	1298532,12	Картометрический метод	2,50	-
336	453131	1298803	Картометрический метод	2,50	-
337	453078	1298831	Картометрический метод	2,50	-
338	453053	1298859	Картометрический метод	2,50	-
339	452996	1298873	Картометрический метод	2,50	-
340	452964	1298875	Картометрический метод	2,50	-
341	452935	1298863	Картометрический метод	2,50	-
342	452897	1298830	Картометрический метод	2,50	-
343	452855	1298794	Картометрический метод	2,50	-
344	452843	1298790	Картометрический метод	2,50	-
345	452818	1298785	Картометрический метод	2,50	-
346	452792,53	1298768,84	Картометрический метод	2,50	-
347	452772	1298739	Картометрический метод	2,50	-
348	452745	1298688	Картометрический метод	2,50	-
349	452712	1298651	Картометрический метод	2,50	-
350	452656	1298607	Картометрический метод	2,50	-
351	452651	1298584	Картометрический метод	2,50	-
352	452604	1298545	Картометрический метод	2,50	-
353	452586	1298498	Картометрический метод	2,50	-
354	452566	1298478	Картометрический метод	2,50	-
355	452555	1298452	Картометрический метод	2,50	-
356	452553	1298429	Картометрический метод	2,50	-
357	452561,41	1298394,41	Картометрический метод	2,50	-
358	452607,65	1298362,1	Картометрический метод	2,50	-
359	452702,64	1298304,89	Картометрический метод	2,50	-
360	452761,88	1298431,5	Картометрический метод	2,50	-
361	452861,25	1298465,98	Картометрический метод	2,50	-
364	452972,36	1298425,62	Картометрический метод	2,50	-
ЗУП(7)					
362	450575,87	1298897,22	Картометрический метод	2,50	-
363	450599,78	1298910,67	Картометрический метод	2,50	-
364	450623,69	1298943,52	Картометрический метод	2,50	-
365	450650,6	1298985,34	Картометрический метод	2,50	-
366	450660,81	1299015,3	Картометрический метод	2,50	-
367	450669,23	1299036,96	Картометрический метод	2,50	-
368	450682,71	1299048,28	Картометрический метод	2,50	-
369	450700,53	1299066,58	Картометрический метод	2,50	-
370	450716,18	1299087,52	Картометрический метод	2,50	-
371	450729,9	1299128,21	Картометрический метод	2,50	-
372	450739,77	1299165,4	Картометрический метод	2,50	-
373	450747,59	1299170,1	Картометрический метод	2,50	-
374	450319,76	1299295,43	Картометрический метод	2,50	-
375	450324,77	1299275,1	Картометрический метод	2,50	-
376	450347,19	1299251,2	Картометрический метод	2,50	-
377	450339,5	1299199,95	Картометрический метод	2,50	-
378	450343,83	1299184,06	Картометрический метод	2,50	-
379	450345,76	1299163,84	Картометрический метод	2,50	-
380	450348,65	1299152,28	Картометрический метод	2,50	-
381	450360,68	1299131,1	Картометрический метод	2,50	-
382	450370,91	1299110,88	Картометрический метод	2,50	-
383	450391,01	1299094,02	Картометрический метод	2,50	-

Сведения о местоположении границ объекта

384	450403,78	1299079,09	Картометрический метод	2,50	-
385	450423,42	1299070,48	Картометрический метод	2,50	-
386	450432,38	1299052,56	Картометрический метод	2,50	-
387	450424,91	1299040,61	Картометрический метод	2,50	-
388	450386,32	1299014,09	Картометрический метод	2,50	-
389	450369,95	1299006,87	Картометрический метод	2,50	-
390	450359,35	1298958,24	Картометрический метод	2,50	-
391	450389,69	1298954,39	Картометрический метод	2,50	-
392	450414,45	1298950,99	Картометрический метод	2,50	-
393	450442,85	1298936,06	Картометрический метод	2,50	-
394	450495,16	1298921,12	Картометрический метод	2,50	-
395	450544,48	1298904,69	Картометрический метод	2,50	-
362	450575,87	1298897,22	Картометрический метод	2,50	-

3. Сведения о характерных точках части (частей) границы объекта

Обозначение характерных точек части границы	Координаты, м		Метод определения координат характерной точки	Средняя квадратическая погрешность положения характерной точки (МГ), м	Описание обозначения точки на местности (при наличии)
	X	Y			
1	2	3	4	5	6
Часть № <u> </u>					
-	-	-	-	-	-



Используемые условные знаки и обозначения:

- 1 - характерная точка рельефа, совпадения которой позволяют однозначно определить её на местности
- - условная образцовая часть контура, сведения о которой достаточно для определения её местоположения

Подпись: _____ Дата: «__» ____ г.

Место для штампа (печатной) или, в противном случае, местоположения границ объекта

Масштаб 1:25000

ОПИСАНИЕ МЕСТОПОЛОЖЕНИЯ ГРАНИЦ

4.2 - Зона сельскохозяйственного использования

(наименование объекта местоположение границ, которого описано (далее - объект)

Раздел 1

Сведения об объекте		
№ п/п	Характеристики объекта	Описание характеристик
1	2	3
1	Местоположение объекта	<i>Российская Федерация, Рязанская область, р-н Рыбновский, с/п Батуринское</i>
2	Площадь объекта \pm величина погрешности определения площади ($P \pm \Delta P$)	<i>47180 кв.м. \pm 118 кв.м.</i>
3	Иные характеристики объекта	<i>Вид зоны: 4.2 - Зоны сельскохозяйственного использования Номер зоны: -</i>

Раздел 2

Сведения о местоположении границ объекта

1. Система координат *МСК-62*

2. Сведения о характерных точках границ объекта

Обозначение характерных точек границы	Координаты, м		Метод определения координат характерной точки	Средняя квадратическая погрешность положения характерной точки (М), м	Описание обозначения точки на местности (при наличии)
	X	Y			
1	2	3	4	5	6
<i>ЗУ1(1)</i>					
1	450188,92	1300115,16	Картометрический метод	2,50	-
2	450193,83	1300135,32	Картометрический метод	2,50	-
3	450197,35	1300149,77	Картометрический метод	2,50	-
4	450192,03	1300152,55	Картометрический метод	2,50	-
5	450161,51	1300150,22	Картометрический метод	2,50	-
6	450158,13	1300152,44	Картометрический метод	2,50	-
7	450102,7	1300149,7	Картометрический метод	2,50	-
8	450093,63	1300142,95	Картометрический метод	2,50	-
9	450090,07	1300129,23	Картометрический метод	2,50	-
10	450089,11	1300125,12	Картометрический метод	2,50	-
11	450088,66	1300121,05	Картометрический метод	2,50	-
12	450088,32	1300110,81	Картометрический метод	2,50	-
13	450090,44	1300110,93	Картометрический метод	2,50	-
14	450181,42	1300116,09	Картометрический метод	2,50	-
1	450188,92	1300115,16	Картометрический метод	2,50	-
<i>ЗУ1(2)</i>					
15	451082,2	1302259,65	Картометрический метод	2,50	-
16	451099,23	1302379,46	Картометрический метод	2,50	-
17	451114,52	1302405,06	Картометрический метод	2,50	-
18	451115,07	1302423,58	Картометрический метод	2,50	-
19	451125,41	1302433,93	Картометрический метод	2,50	-
20	451136,31	1302464,98	Картометрический метод	2,50	-
21	451136,06	1302476,02	Картометрический метод	2,50	-
22	451132,49	1302483,49	Картометрический метод	2,50	-
23	451134,73	1302492,14	Картометрический метод	2,50	-
24	451059,89	1302485,66	Картометрический метод	2,50	-
25	451054,61	1302486,06	Картометрический метод	2,50	-
26	451033,46	1302490,8	Картометрический метод	2,50	-
27	450986,04	1302501,92	Картометрический метод	2,50	-
28	450980,33	1302498,97	Картометрический метод	2,50	-
29	450961,06	1302401,5	Картометрический метод	2,50	-
30	450956,87	1302380,29	Картометрический метод	2,50	-
31	450941,88	1302304,47	Картометрический метод	2,50	-
32	450930,46	1302269,93	Картометрический метод	2,50	-
33	450922,08	1302229,43	Картометрический метод	2,50	-
34	450956,82	1302220,6	Картометрический метод	2,50	-
35	450965,35	1302262,88	Картометрический метод	2,50	-
15	451082,2	1302259,65	Картометрический метод	2,50	-

Сведения о местоположении границ объекта

ЗУ1(3)

36	453818,22	1307329,79	Картометрический метод	2,50	-
37	453815,67	1307334,56	Картометрический метод	2,50	-
38	453806,01	1307352,61	Картометрический метод	2,50	-
39	453785,42	1307396,82	Картометрический метод	2,50	-
40	453768,92	1307401,97	Картометрический метод	2,50	-
41	453744,09	1307411,05	Картометрический метод	2,50	-
42	453723,22	1307448,96	Картометрический метод	2,50	-
43	453660,76	1307562,34	Картометрический метод	2,50	-
44	453640,84	1307598,48	Картометрический метод	2,50	-
45	453641,27	1307586,31	Картометрический метод	2,50	-
46	453712,1	1307453,8	Картометрический метод	2,50	-
47	453734,23	1307412,4	Картометрический метод	2,50	-
48	453744,31	1307393,54	Картометрический метод	2,50	-
49	453723,26	1307382,91	Картометрический метод	2,50	-
50	453756,99	1307318,73	Картометрический метод	2,50	-
51	453716,09	1307281,15	Картометрический метод	2,50	-
36	453818,22	1307329,79	Картометрический метод	2,50	-

3. Сведения о характерных точках части (частей) границы объекта

Обозначение характерных точек части границы	Координаты, м		Метод определения координат характерной точки	Средняя квадратическая погрешность положения характерной точки (М), м	Описание обозначения точки на местности (при наличии)
	X	Y			
1	2	3	4	5	6
Часть № -					
-	-	-	-	-	-

План границ объекта



Используемые условные знаки и обозначения:

Масштаб 1:25000

● 1 - характерная точка контура, сведения о которой позволяют однозначно определить её на местности

..... - впадь образованная часть контура, сведения о которой достаточны для определения её местоположения

Подпись Дата «.....» г.

Место для оттиска печати (при наличии) лица, составившего описание местоположения границ объекта

ОПИСАНИЕ МЕСТОПОЛОЖЕНИЯ ГРАНИЦ

4.4 - Производственная зона сельскохозяйственных предприятий

(наименование объекта местоположение границ, которого описано (далее - объект)

Раздел 1

Сведения об объекте		
№ п/п	Характеристики объекта	Описание характеристик
1	2	3
1	Местоположение объекта	<i>Российская Федерация, Рязанская область, р-н Рыбновский, с/п Батуриновское</i>
2	Площадь объекта \pm величина погрешности определения площади ($P \pm \Delta P$)	<i>1830584 кв.м. \pm 1263 кв.м.</i>
3	Иные характеристики объекта	<i>Вид зоны: 4.4 - Производственная зона сельскохозяйственных предприятий Номер зоны: -</i>

Раздел 2

Сведения о местоположении границ объекта

1. Система координат *МСК-62*

2. Сведения о характерных точках границ объекта

Обозначение характерных точек границы	Координаты, м		Метод определения координат характерной точки	Средняя квадратическая погрешность положения характерной точки (М), м	Описание обозначения точки на местности (при наличии)
	X	Y			
1	2	3	4	5	6
<i>ЗУ1(1)</i>					
1	461166,66	1312260,2	<i>Картометрический метод</i>	2,50	-
2	461180,94	1312291,31	<i>Картометрический метод</i>	2,50	-
3	461163,92	1312300,3	<i>Картометрический метод</i>	2,50	-
4	461155,75	1312305,16	<i>Картометрический метод</i>	2,50	-
5	461173,18	1312342,76	<i>Картометрический метод</i>	2,50	-
6	461134,45	1312360,54	<i>Картометрический метод</i>	2,50	-
7	461092,18	1312378,22	<i>Картометрический метод</i>	2,50	-
8	461084,9	1312380,63	<i>Картометрический метод</i>	2,50	-
9	461033,04	1312407,71	<i>Картометрический метод</i>	2,50	-
10	461004,98	1312422,6	<i>Картометрический метод</i>	2,50	-
11	460942,8	1312455,61	<i>Картометрический метод</i>	2,50	-
12	460941,96	1312456,01	<i>Картометрический метод</i>	2,50	-
13	460921,36	1312417,34	<i>Картометрический метод</i>	2,50	-
14	460940,9	1312394,83	<i>Картометрический метод</i>	2,50	-
15	460950,94	1312376,95	<i>Картометрический метод</i>	2,50	-
16	460959,04	1312359,79	<i>Картометрический метод</i>	2,50	-
17	461007,57	1312346,8	<i>Картометрический метод</i>	2,50	-
18	461111,02	1312309,99	<i>Картометрический метод</i>	2,50	-
19	461147,41	1312286,99	<i>Картометрический метод</i>	2,50	-
1	461166,66	1312260,2	<i>Картометрический метод</i>	2,50	-
<i>ЗУ1(2)</i>					
20	460793,03	1312907,25	<i>Картометрический метод</i>	2,50	-
21	460787,08	1312960,81	<i>Картометрический метод</i>	2,50	-
22	460798,48	1312999,48	<i>Картометрический метод</i>	2,50	-
23	460937,44	1313177,03	<i>Картометрический метод</i>	2,50	-
24	460908,48	1313221,46	<i>Картометрический метод</i>	2,50	-
25	460889,56	1313236,83	<i>Картометрический метод</i>	2,50	-
26	460860,87	1313275,03	<i>Картометрический метод</i>	2,50	-
27	460854,92	1313310,74	<i>Картометрический метод</i>	2,50	-
28	460895,78	1313411	<i>Картометрический метод</i>	2,50	-
29	460838,43	1313426,86	<i>Картометрический метод</i>	2,50	-
30	460791,23	1313436,18	<i>Картометрический метод</i>	2,50	-
31	460728,14	1313465,93	<i>Картометрический метод</i>	2,50	-
32	460669,91	1313499,59	<i>Картометрический метод</i>	2,50	-
33	460625,42	1313502,5	<i>Картометрический метод</i>	2,50	-
34	460607,29	1313531,64	<i>Картометрический метод</i>	2,50	-
35	460540,74	1313466,51	<i>Картометрический метод</i>	2,50	-
36	460486,2	1313437,03	<i>Картометрический метод</i>	2,50	-

Сведения о местоположении границ объекта

37	460420,42	1313355,27	Картометрический метод	2,50	-
38	460500,17	1313257,17	Картометрический метод	2,50	-
39	460554,61	1313198,41	Картометрический метод	2,50	-
40	460565,88	1313174,25	Картометрический метод	2,50	-
41	460582,35	1313166,71	Картометрический метод	2,50	-
42	460612,75	1313116,11	Картометрический метод	2,50	-
43	460668,15	1313010,98	Картометрический метод	2,50	-
44	460685,32	1312966,36	Картометрический метод	2,50	-
45	460717,2	1312946,28	Картометрический метод	2,50	-
20	460793,03	1312907,25	Картометрический метод	2,50	-
3У1(3)					
46	460577,51	1312372,8	Картометрический метод	2,50	-
47	460606,15	1312447,44	Картометрический метод	2,50	-
48	460629,29	1312507,76	Картометрический метод	2,50	-
49	460630,09	1312547,52	Картометрический метод	2,50	-
50	460601,26	1312545,75	Картометрический метод	2,50	-
51	460433,24	1312521,6	Картометрический метод	2,50	-
52	460358,3	1312515,11	Картометрический метод	2,50	-
53	460333,4	1312512,96	Картометрический метод	2,50	-
54	460339,01	1312469,06	Картометрический метод	2,50	-
55	460349,69	1312389,21	Картометрический метод	2,50	-
56	460373,4	1312396,93	Картометрический метод	2,50	-
57	460400,7	1312405,83	Картометрический метод	2,50	-
58	460467,38	1312401,49	Картометрический метод	2,50	-
59	460510,04	1312378,45	Картометрический метод	2,50	-
60	460542,4	1312378,45	Картометрический метод	2,50	-
46	460577,51	1312372,8	Картометрический метод	2,50	-
3У1(4)					
61	460175,35	1313105,84	Картометрический метод	2,50	-
62	460199,83	1313259,94	Картометрический метод	2,50	-
63	460015,01	1313280,65	Картометрический метод	2,50	-
64	459989,62	1313132,38	Картометрический метод	2,50	-
61	460175,35	1313105,84	Картометрический метод	2,50	-
3У1(5)					
65	459738,26	1311870,87	Картометрический метод	2,50	-
66	459741,7	1311883,76	Картометрический метод	2,50	-
67	459732,24	1311898,37	Картометрический метод	2,50	-
68	459664,33	1311925	Картометрический метод	2,50	-
69	459633,38	1311935,31	Картометрический метод	2,50	-
70	459612,74	1311936,17	Картометрический метод	2,50	-
71	459590,39	1311925	Картометрический метод	2,50	-
72	459551,7	1311900,08	Картометрический метод	2,50	-
73	459501,95	1311912,91	Картометрический метод	2,50	-
74	459407,79	1311951,7	Картометрический метод	2,50	-
75	459404,45	1311908,19	Картометрический метод	2,50	-
76	459402,11	1311801,38	Картометрический метод	2,50	-
77	459413,7	1311798,91	Картометрический метод	2,50	-
78	459415,38	1311809,88	Картометрический метод	2,50	-
79	459417,85	1311813,01	Картометрический метод	2,50	-
80	459425,92	1311815,6	Картометрический метод	2,50	-
81	459465,52	1311811,63	Картометрический метод	2,50	-

Сведения о местоположении границ объекта

82	459475,86	1311813,09	Картометрический метод	2,50	-
83	459485,15	1311842,21	Картометрический метод	2,50	-
84	459490,83	1311848,08	Картометрический метод	2,50	-
85	459503,01	1311851,2	Картометрический метод	2,50	-
86	459533,75	1311845,98	Картометрический метод	2,50	-
87	459583,15	1311830,44	Картометрический метод	2,50	-
88	459666,17	1311797,58	Картометрический метод	2,50	-
89	459674,26	1311800,28	Картометрический метод	2,50	-
90	459726,86	1311817,81	Картометрический метод	2,50	-
91	459735,89	1311864,78	Картометрический метод	2,50	-
65	459738,26	1311870,87	Картометрический метод	2,50	-
ЗУ1(6)					
92	459384,73	1311875,41	Картометрический метод	2,50	-
93	459385,46	1311908,74	Картометрический метод	2,50	-
94	459386,44	1311936,75	Картометрический метод	2,50	-
95	459389,67	1312028,64	Картометрический метод	2,50	-
96	459378,45	1312044,08	Картометрический метод	2,50	-
97	459333,48	1312048,63	Картометрический метод	2,50	-
98	459328,55	1311970,05	Картометрический метод	2,50	-
99	459320,97	1311867,22	Картометрический метод	2,50	-
100	459351,93	1311882,06	Картометрический метод	2,50	-
92	459384,73	1311875,41	Картометрический метод	2,50	-
ЗУ1(7)					
101	458058,75	1308953,88	Картометрический метод	2,50	-
102	458066,56	1308979,95	Картометрический метод	2,50	-
103	458084,16	1309003,05	Картометрический метод	2,50	-
104	458106,82	1309022,07	Картометрический метод	2,50	-
105	458119,27	1309032,53	Картометрический метод	2,50	-
106	458126,63	1309052,5	Картометрический метод	2,50	-
107	458076,95	1309146,19	Картометрический метод	2,50	-
108	458038,93	1309206,91	Картометрический метод	2,50	-
109	458026,37	1309241,58	Картометрический метод	2,50	-
110	458021,06	1309262,16	Картометрический метод	2,50	-
111	458000,86	1309269,48	Картометрический метод	2,50	-
112	457952,07	1309253,97	Картометрический метод	2,50	-
113	457929,09	1309236,92	Картометрический метод	2,50	-
114	457936,94	1309189,55	Картометрический метод	2,50	-
115	457974,17	1309103,6	Картометрический метод	2,50	-
101	458058,75	1308953,88	Картометрический метод	2,50	-
ЗУ1(8)					
116	457200,7	1310193,23	Картометрический метод	2,50	-
117	457269,71	1310259,72	Картометрический метод	2,50	-
118	457252,83	1310278,65	Картометрический метод	2,50	-
119	457244,39	1310287,95	Картометрический метод	2,50	-
120	457215,63	1310317,69	Картометрический метод	2,50	-
121	457150,98	1310387,53	Картометрический метод	2,50	-
122	457141,37	1310393,54	Картометрический метод	2,50	-
123	457144,22	1310361,4	Картометрический метод	2,50	-
124	457092,8	1310307,73	Картометрический метод	2,50	-
116	457200,7	1310193,23	Картометрический метод	2,50	-
ЗУ1(9)					
125	456676,28	1310674,71	Картометрический метод	2,50	-

Сведения о местоположении границ объекта

126	456715,39	1310691,79	Картометрический метод	2,50	-
127	456801,41	1310761,8	Картометрический метод	2,50	-
128	456799	1310770	Картометрический метод	2,50	-
129	456791	1310883	Картометрический метод	2,50	-
130	456844,38	1310922,28	Картометрический метод	2,50	-
131	456788,68	1310986,65	Картометрический метод	2,50	-
132	456575,97	1310929,99	Картометрический метод	2,50	-
133	456494,33	1310892,81	Картометрический метод	2,50	-
134	456480,06	1310849,13	Картометрический метод	2,50	-
135	456488,32	1310812,04	Картометрический метод	2,50	-
136	456533,88	1310827,44	Картометрический метод	2,50	-
137	456549,18	1310781,67	Картометрический метод	2,50	-
138	456514,83	1310770,05	Картометрический метод	2,50	-
139	456562,48	1310717,91	Картометрический метод	2,50	-
140	456631,7	1310679,37	Картометрический метод	2,50	-
141	456675,7	1310675,06	Картометрический метод	2,50	-
142	456675,96	1310674,9	Картометрический метод	2,50	-
125	456676,28	1310674,71	Картометрический метод	2,50	-
ЗУ1(10)					
143	455787,78	1306386,86	Картометрический метод	2,50	-
144	456125,09	1306733,24	Картометрический метод	2,50	-
145	456400,87	1307016,49	Картометрический метод	2,50	-
146	455784,1	1307316,98	Картометрический метод	2,50	-
147	455302,67	1307551,56	Картометрический метод	2,50	-
148	455278,04	1307563,56	Картометрический метод	2,50	-
149	455231,27	1307586,35	Картометрический метод	2,50	-
150	455223,92	1307589,93	Картометрический метод	2,50	-
151	455201,15	1307600,99	Картометрический метод	2,50	-
152	455026,8	1307237,98	Картометрический метод	2,50	-
153	454837,28	1306843,4	Картометрический метод	2,50	-
154	455327,38	1306607,97	Картометрический метод	2,50	-
143	455787,78	1306386,86	Картометрический метод	2,50	-
ЗУ1(11)					
155	453756,99	1307318,73	Картометрический метод	2,50	-
156	453723,26	1307382,91	Картометрический метод	2,50	-
157	453744,32	1307393,54	Картометрический метод	2,50	-
158	453734,23	1307412,4	Картометрический метод	2,50	-
159	453712,18	1307453,64	Картометрический метод	2,50	-
160	453641,27	1307586,21	Картометрический метод	2,50	-
161	453469,38	1307290,55	Картометрический метод	2,50	-
162	453435,31	1307228,27	Картометрический метод	2,50	-
163	453473,12	1307110,51	Картометрический метод	2,50	-
164	453474,25	1307109,82	Картометрический метод	2,50	-
165	453669,08	1307204,49	Картометрический метод	2,50	-
166	453647,16	1307234,29	Картометрический метод	2,50	-
167	453647,97	1307234,87	Картометрический метод	2,50	-
168	453652,2	1307237,9	Картометрический метод	2,50	-
169	453691,86	1307266,31	Картометрический метод	2,50	-
170	453716,09	1307281,15	Картометрический метод	2,50	-
155	453756,99	1307318,73	Картометрический метод	2,50	-
ЗУ1(12)					

Сведения о местоположении границ объекта

171	453472,95	1305285,12	Картометрический метод	2,50	-
172	453738,75	1305592,9	Картометрический метод	2,50	-
173	453725,73	1305712,97	Картометрический метод	2,50	-
174	453628,67	1305837,13	Картометрический метод	2,50	-
175	453607,09	1306055,78	Картометрический метод	2,50	-
176	453703,1	1306039,85	Картометрический метод	2,50	-
177	453736,83	1306208,16	Картометрический метод	2,50	-
178	453711	1306222	Картометрический метод	2,50	-
179	453624,4	1306238,8	Картометрический метод	2,50	-
180	453606,35	1306220,14	Картометрический метод	2,50	-
181	453582,16	1306183,67	Картометрический метод	2,50	-
182	453540,65	1306131,45	Картометрический метод	2,50	-
183	453498,61	1306097,32	Картометрический метод	2,50	-
184	453465,92	1306087,91	Картометрический метод	2,50	-
185	453466,23	1306078,12	Картометрический метод	2,50	-
186	453451,03	1305791,24	Картометрический метод	2,50	-
187	453288,67	1305736,32	Картометрический метод	2,50	-
188	453213,87	1305707,86	Картометрический метод	2,50	-
189	453073,54	1305575,41	Картометрический метод	2,50	-
190	452997,62	1305581,58	Картометрический метод	2,50	-
191	452943,05	1305475,82	Картометрический метод	2,50	-
192	453088,2	1305391,22	Картометрический метод	2,50	-
193	453083,83	1305307,39	Картометрический метод	2,50	-
194	453347,74	1305292,5	Картометрический метод	2,50	-
171	453472,95	1305285,12	Картометрический метод	2,50	-

3. Сведения о характерных точках части (частей) границы объекта

Обозначение характерных точек части границы	Координаты, м		Метод определения координат характерной точки	Средняя квадратическая погрешность положения характерной точки (M), м	Описание обозначения точки на местности (при наличии)
	X	Y			
1	2	3	4	5	6
Часть № =					
-	-	-	-	-	-



Объекты, отмеченные на плане, являются объектами:

- - для ведения учета культур, подлежащих обязательной оценке на соответствие целям использования земель, с/х назначения, в соответствии с требованиями ст. 10 Федерального закона

Масштаб: 1:2000

Место для размещения подписей сторон, осуществляющих обследование границ объекта

ОПИСАНИЕ МЕСТОПОЛОЖЕНИЯ ГРАНИЦ

5.0 - Зоны рекреационного назначения

(наименование объекта местоположение границ, которого описано (далее - объект)

Раздел 1

Сведения об объекте		
№ п/п	Характеристики объекта	Описание характеристик
1	2	3
1	Местоположение объекта	<i>Российская Федерация, Рязанская область, р-н Рыбновский, с/п Батуриновское</i>
2	Площадь объекта \pm величина погрешности определения площади ($P \pm \Delta P$)	<i>4966990 кв.м. \pm 1721 кв.м.</i>
3	Иные характеристики объекта	<i>Вид зоны: 5.0 - Зоны рекреационного назначения Номер зоны: -</i>

Раздел 2

Сведения о местоположении границ объекта

1. Система координат *МСК-62*

2. Сведения о характерных точках границ объекта

Обозначение характерных точек границ	Координаты, м		Метод определения координат характерной точки	Средняя квадратическая погрешность положения характерной точки (М), м	Описание обозначения точки на местности (при наличии)
	X	Y			
1	2	3	4	5	6
<i>ЗУ1(1)</i>					
1	452415,31	1298361,88	<i>Картометрический метод</i>	2,50	-
2	452533,17	1298414,11	<i>Картометрический метод</i>	2,50	-
3	452561,38	1298394,41	<i>Картометрический метод</i>	2,50	-
4	452553	1298429	<i>Картометрический метод</i>	2,50	-
5	452555	1298452	<i>Картометрический метод</i>	2,50	-
6	452566	1298478	<i>Картометрический метод</i>	2,50	-
7	452586	1298498	<i>Картометрический метод</i>	2,50	-
8	452604	1298545	<i>Картометрический метод</i>	2,50	-
9	452631	1298584	<i>Картометрический метод</i>	2,50	-
10	452656	1298607	<i>Картометрический метод</i>	2,50	-
11	452712	1298651	<i>Картометрический метод</i>	2,50	-
12	452745	1298688	<i>Картометрический метод</i>	2,50	-
13	452772	1298739	<i>Картометрический метод</i>	2,50	-
14	452781,01	1298751,79	<i>Картометрический метод</i>	2,50	-
15	452792,53	1298768,84	<i>Картометрический метод</i>	2,50	-
16	452818	1298785	<i>Картометрический метод</i>	2,50	-
17	452843	1298790	<i>Картометрический метод</i>	2,50	-
18	452855	1298794	<i>Картометрический метод</i>	2,50	-
19	452897	1298830	<i>Картометрический метод</i>	2,50	-
20	452935	1298863	<i>Картометрический метод</i>	2,50	-
21	452964	1298875	<i>Картометрический метод</i>	2,50	-
22	452996	1298873	<i>Картометрический метод</i>	2,50	-
23	453033	1298859	<i>Картометрический метод</i>	2,50	-
24	453078	1298831	<i>Картометрический метод</i>	2,50	-
25	453131	1298803	<i>Картометрический метод</i>	2,50	-
26	453139,33	1298822,31	<i>Картометрический метод</i>	2,50	-
27	453173,71	1298806,38	<i>Картометрический метод</i>	2,50	-
28	453181,01	1298803	<i>Картометрический метод</i>	2,50	-
29	453209,75	1298789,68	<i>Картометрический метод</i>	2,50	-
30	453350,98	1298835,14	<i>Картометрический метод</i>	2,50	-
31	453405,53	1298860,94	<i>Картометрический метод</i>	2,50	-
32	453432,8	1298911,06	<i>Картометрический метод</i>	2,50	-
33	453446,07	1298984,04	<i>Картометрический метод</i>	2,50	-
34	453479,6	1299036,55	<i>Картометрический метод</i>	2,50	-
35	453518,31	1299097,16	<i>Картометрический метод</i>	2,50	-
36	453536	1299202,23	<i>Картометрический метод</i>	2,50	-
37	453576,54	1299213,28	<i>Картометрический метод</i>	2,50	-
38	453571,85	1299287,04	<i>Картометрический метод</i>	2,50	-

Сведения о местоположении границ объекта

39	453495,61	1299417,9	Картометрический метод	2,50	-
40	453459,24	1299632,52	Картометрический метод	2,50	-
41	453477,71	1299653,29	Картометрический метод	2,50	-
42	453600,47	1299635,82	Картометрический метод	2,50	-
43	453602,28	1299647,33	Картометрический метод	2,50	-
44	453479,77	1299683,43	Картометрический метод	2,50	-
45	453482,59	1299724,54	Картометрический метод	2,50	-
46	453524,95	1299724,54	Картометрический метод	2,50	-
47	453541,2	1299724,54	Картометрический метод	2,50	-
48	453548,14	1299763,07	Картометрический метод	2,50	-
49	453530,45	1299822,08	Картометрический метод	2,50	-
50	453507,9	1299853,67	Картометрический метод	2,50	-
51	453483,6	1299926,43	Картометрический метод	2,50	-
52	453461,42	1299928,65	Картометрический метод	2,50	-
53	453446,9	1299976,68	Картометрический метод	2,50	-
54	453495,98	1300084,1	Картометрический метод	2,50	-
55	453464,72	1300182,05	Картометрический метод	2,50	-
56	453516,45	1300226,42	Картометрический метод	2,50	-
57	453508,76	1300308,08	Картометрический метод	2,50	-
58	453538,88	1300350,03	Картометрический метод	2,50	-
59	453526,25	1300388,97	Картометрический метод	2,50	-
60	453476,92	1300399,94	Картометрический метод	2,50	-
61	453480,03	1300481,12	Картометрический метод	2,50	-
62	453514,77	1300475,92	Картометрический метод	2,50	-
63	453540,5	1300489,98	Картометрический метод	2,50	-
64	453566,45	1300470,92	Картометрический метод	2,50	-
65	453588,91	1300470,92	Картометрический метод	2,50	-
66	453613,82	1300489,84	Картометрический метод	2,50	-
67	453690,35	1300492,78	Картометрический метод	2,50	-
68	453688,63	1300532,79	Картометрический метод	2,50	-
69	453653	1300523	Картометрический метод	2,50	-
70	453445	1300514	Картометрический метод	2,50	-
71	453422,55	1300529,27	Картометрический метод	2,50	-
72	453423,19	1300569,08	Картометрический метод	2,50	-
73	453472,4	1300631,23	Картометрический метод	2,50	-
74	453447,8	1300685,94	Картометрический метод	2,50	-
75	453382,08	1300750,03	Картометрический метод	2,50	-
76	453412,51	1300792,43	Картометрический метод	2,50	-
77	453387,26	1300845,84	Картометрический метод	2,50	-
78	453418,66	1300889,87	Картометрический метод	2,50	-
79	453376,26	1300968,85	Картометрический метод	2,50	-
80	453380,79	1301024,85	Картометрический метод	2,50	-
81	453372,05	1301065,31	Картометрический метод	2,50	-
82	453360,39	1301108,36	Картометрический метод	2,50	-
83	453365,9	1301137,82	Картометрический метод	2,50	-
84	453351,98	1301179,25	Картометрический метод	2,50	-
85	453315,08	1301209,03	Картометрический метод	2,50	-
86	453291,12	1301255,97	Картометрический метод	2,50	-
87	453293,07	1301296,1	Картометрический метод	2,50	-
88	453271	1301344	Картометрический метод	2,50	-
89	453242	1301366	Картометрический метод	2,50	-

Сведения о местоположении границ объекта

90	453209,88	1301367,32	Картометрический метод	2,50	-
91	453168,77	1301408,75	Картометрический метод	2,50	-
92	453134,14	1301417,81	Картометрический метод	2,50	-
93	453126,37	1301430,76	Картометрический метод	2,50	-
94	453124,75	1301461,84	Картометрический метод	2,50	-
95	453103,38	1301525,93	Картометрический метод	2,50	-
96	453085,73	1301570,28	Картометрический метод	2,50	-
97	453092,7	1301592,93	Картометрический метод	2,50	-
98	453052,24	1301624,66	Картометрический метод	2,50	-
99	453029,58	1301652,49	Картометрический метод	2,50	-
100	453009,02	1301656,22	Картометрический метод	2,50	-
101	453025,37	1301709,14	Картометрический метод	2,50	-
102	453025,69	1301773,23	Картометрический метод	2,50	-
103	453094,64	1301875,84	Картометрический метод	2,50	-
104	453075	1301945	Картометрический метод	2,50	-
105	453073	1301969	Картометрический метод	2,50	-
106	453093	1302008	Картометрический метод	2,50	-
107	453093,42	1302032,39	Картометрический метод	2,50	-
108	453055,66	1302027,67	Картометрический метод	2,50	-
109	453059	1302272	Картометрический метод	2,50	-
110	453032	1302276	Картометрический метод	2,50	-
111	453043	1302328,99	Картометрический метод	2,50	-
112	453043	1302345	Картометрический метод	2,50	-
113	453037	1302357,99	Картометрический метод	2,50	-
114	453038	1302386,99	Картометрический метод	2,50	-
115	453016,97	1302413,56	Картометрический метод	2,50	-
116	453008,63	1302432,49	Картометрический метод	2,50	-
117	453000,84	1302458,65	Картометрический метод	2,50	-
118	452998,17	1302482,33	Картометрический метод	2,50	-
119	453005,29	1302514,32	Картометрический метод	2,50	-
120	453020,49	1302544,4	Картометрический метод	2,50	-
121	453020,87	1302562,37	Картометрический метод	2,50	-
122	452993,77	1302597,9	Картометрический метод	2,50	-
123	452992,44	1302613,2	Картометрический метод	2,50	-
124	452996,44	1302624,68	Картометрический метод	2,50	-
125	452998,72	1302643,98	Картометрический метод	2,50	-
126	452986,88	1302660,23	Картометрический метод	2,50	-
127	452984,38	1302677,44	Картометрический метод	2,50	-
128	452978,09	1302693,86	Картометрический метод	2,50	-
129	452966,25	1302717,4	Картометрический метод	2,50	-
130	452965,83	1302733,76	Картометрический метод	2,50	-
131	452976,92	1302744,01	Картометрический метод	2,50	-
132	452977,45	1302773,36	Картометрический метод	2,50	-
133	452983,57	1302783,1	Картометрический метод	2,50	-
134	452995,51	1302805,52	Картометрический метод	2,50	-
135	452989,61	1302814,39	Картометрический метод	2,50	-
136	453008	1302849	Картометрический метод	2,50	-
137	453012,83	1302853,8	Картометрический метод	2,50	-
138	453017,66	1302858,61	Картометрический метод	2,50	-
139	453027,8	1302862,73	Картометрический метод	2,50	-
140	453030,8	1302863,95	Картометрический метод	2,50	-

Сведения о местоположении границ объекта

141	452968,74	1302930,14	Картометрический метод	2,50	-
142	452979,15	1302939,63	Картометрический метод	2,50	-
143	452986,53	1302941,37	Картометрический метод	2,50	-
144	452995,32	1302940	Картометрический метод	2,50	-
145	453004,48	1302934,18	Картометрический метод	2,50	-
146	453011,4	1302932,82	Картометрический метод	2,50	-
147	453022,64	1302932,82	Картометрический метод	2,50	-
148	453031,98	1302938,37	Картометрический метод	2,50	-
149	453037,75	1302951,21	Картометрический метод	2,50	-
150	453037,75	1302964,96	Картометрический метод	2,50	-
151	453031,51	1302977,19	Картометрический метод	2,50	-
152	453019,73	1302985,08	Картометрический метод	2,50	-
153	453006,74	1303000,55	Картометрический метод	2,50	-
154	453005,84	1303010,19	Картометрический метод	2,50	-
155	453023,57	1303044,05	Картометрический метод	2,50	-
156	453020,04	1303058,9	Картометрический метод	2,50	-
157	453012,89	1303070,09	Картометрический метод	2,50	-
158	453008,42	1303080,85	Картометрический метод	2,50	-
159	453008,89	1303091,7	Картометрический метод	2,50	-
160	453012,34	1303102,05	Картометрический метод	2,50	-
161	453033	1303121,37	Картометрический метод	2,50	-
162	453044,05	1303138,65	Картометрический метод	2,50	-
163	453044,05	1303157,08	Картометрический метод	2,50	-
164	453034,25	1303168,95	Картометрический метод	2,50	-
165	453034,25	1303176,82	Картометрический метод	2,50	-
166	453037,81	1303185,02	Картометрический метод	2,50	-
167	453037,81	1303203,34	Картометрический метод	2,50	-
168	453043,24	1303212,31	Картометрический метод	2,50	-
169	453066,41	1303220,15	Картометрический метод	2,50	-
170	453084,07	1303236,23	Картометрический метод	2,50	-
171	453088,52	1303267,82	Картометрический метод	2,50	-
172	453082,06	1303286,2	Картометрический метод	2,50	-
173	453082,06	1303303,52	Картометрический метод	2,50	-
174	453105,39	1303332,08	Картометрический метод	2,50	-
175	453105,39	1303343,06	Картометрический метод	2,50	-
176	453089,41	1303359,97	Картометрический метод	2,50	-
177	453090,23	1303377,02	Картометрический метод	2,50	-
178	453081,64	1303391,34	Картометрический метод	2,50	-
179	453061,34	1303391,34	Картометрический метод	2,50	-
180	453059,1	1303392,79	Картометрический метод	2,50	-
181	453059,1	1303394,19	Картометрический метод	2,50	-
182	453068,12	1303399,74	Картометрический метод	2,50	-
183	453082,6	1303413,67	Картометрический метод	2,50	-
184	453084,02	1303420,94	Картометрический метод	2,50	-
185	453076,39	1303434,24	Картометрический метод	2,50	-
186	453055,9	1303425,24	Картометрический метод	2,50	-
187	453047,45	1303426,25	Картометрический метод	2,50	-
188	453042,59	1303433,01	Картометрический метод	2,50	-
189	453032,12	1303437,34	Картометрический метод	2,50	-
190	453028,17	1303441,5	Картометрический метод	2,50	-
191	453038,63	1303445,83	Картометрический метод	2,50	-

Сведения о местоположении границ объекта

192	453060,79	1303443	Картометрический метод	2,50	-
193	453071,23	1303445,61	Картометрический метод	2,50	-
194	453081,15	1303455,05	Картометрический метод	2,50	-
195	453085,79	1303469,68	Картометрический метод	2,50	-
196	453075,38	1303500,82	Картометрический метод	2,50	-
197	453082,55	1303525,9	Картометрический метод	2,50	-
198	453073,67	1303545,74	Картометрический метод	2,50	-
199	453053,74	1303545,74	Картометрический метод	2,50	-
200	453040,25	1303559,25	Картометрический метод	2,50	-
201	453044,8	1303580,68	Картометрический метод	2,50	-
202	453037,16	1303599,3	Картометрический метод	2,50	-
203	453050,56	1303625,84	Картометрический метод	2,50	-
204	453045,68	1303667,98	Картометрический метод	2,50	-
205	453021,59	1303697,12	Картометрический метод	2,50	-
206	453002,81	1303698,2	Картометрический метод	2,50	-
207	452993,2	1303708,78	Картометрический метод	2,50	-
208	452979,34	1303708,78	Картометрический метод	2,50	-
209	452964,28	1303716,62	Картометрический метод	2,50	-
210	452943,36	1303716,26	Картометрический метод	2,50	-
211	452930,94	1303724,18	Картометрический метод	2,50	-
212	452974,02	1303753,22	Картометрический метод	2,50	-
213	452994,72	1303742,4	Картометрический метод	2,50	-
214	453019,55	1303743,69	Картометрический метод	2,50	-
215	453029,54	1303771,45	Картометрический метод	2,50	-
216	453046,77	1303781,62	Картометрический метод	2,50	-
217	453040,5	1303799,77	Картометрический метод	2,50	-
218	453056,51	1303814,15	Картометрический метод	2,50	-
219	453064,11	1303838,93	Картометрический метод	2,50	-
220	453053,48	1303860,07	Картометрический метод	2,50	-
221	453053,37	1303877,88	Картометрический метод	2,50	-
222	453031,05	1303900,66	Картометрический метод	2,50	-
223	453023,15	1303937,23	Картометрический метод	2,50	-
224	453031,37	1303962,8	Картометрический метод	2,50	-
225	453026,29	1304001,14	Картометрический метод	2,50	-
226	453013,72	1304021,6	Картометрический метод	2,50	-
227	452986,34	1304040,32	Картометрический метод	2,50	-
228	452985,39	1304096,17	Картометрический метод	2,50	-
229	452994,16	1304128,15	Картометрический метод	2,50	-
230	452999,38	1304175,86	Картометрический метод	2,50	-
231	452971,18	1304228,06	Картометрический метод	2,50	-
232	452954,12	1304234,02	Картометрический метод	2,50	-
233	452964,22	1304247,27	Картометрический метод	2,50	-
234	452958,27	1304272,39	Картометрический метод	2,50	-
235	452935,14	1304288,27	Картометрический метод	2,50	-
236	452915,05	1304316,11	Картометрический метод	2,50	-
237	453035,21	1304440,79	Картометрический метод	2,50	-
238	453050,82	1304472,43	Картометрический метод	2,50	-
239	453088,31	1304489,91	Картометрический метод	2,50	-
240	453123,94	1304527,04	Картометрический метод	2,50	-
241	453148	1304543,68	Картометрический метод	2,50	-
242	453157,79	1304558,83	Картометрический метод	2,50	-

Сведения о местоположении границ объекта

243	453159,78	1304576,96	Картометрический метод	2,50	-
244	453164,8	1304588,86	Картометрический метод	2,50	-
245	453192,82	1304574,17	Картометрический метод	2,50	-
246	453211,76	1304590,56	Картометрический метод	2,50	-
247	453250,96	1304503,39	Картометрический метод	2,50	-
248	453252,24	1304503,12	Картометрический метод	2,50	-
249	453289,63	1304495,27	Картометрический метод	2,50	-
250	453294,48	1304516,31	Картометрический метод	2,50	-
251	453230,71	1304685,28	Картометрический метод	2,50	-
252	453238,48	1304729,3	Картометрический метод	2,50	-
253	453323,75	1304829,02	Картометрический метод	2,50	-
254	453443,78	1304895,96	Картометрический метод	2,50	-
255	453491,62	1304890,85	Картометрический метод	2,50	-
256	453518,81	1304872,02	Картометрический метод	2,50	-
257	453544,7	1304842,59	Картометрический метод	2,50	-
258	453678,2	1304688,79	Картометрический метод	2,50	-
259	453708,77	1304668,24	Картометрический метод	2,50	-
260	453693,5	1304688,68	Картометрический метод	2,50	-
261	453632,96	1304777,69	Картометрический метод	2,50	-
262	453634,58	1304804,88	Картометрический метод	2,50	-
263	453614,19	1304822,69	Картометрический метод	2,50	-
264	453591,21	1304824,31	Картометрический метод	2,50	-
265	453567,25	1304870,27	Картометрический метод	2,50	-
266	453556,09	1304911,06	Картометрический метод	2,50	-
267	453535,21	1304971,59	Картометрический метод	2,50	-
268	453556,16	1304996,81	Картометрический метод	2,50	-
269	453504,63	1305061,21	Картометрический метод	2,50	-
270	453441,54	1305114,39	Картометрический метод	2,50	-
271	453474,5	1305117,08	Картометрический метод	2,50	-
272	453498,97	1305134,44	Картометрический метод	2,50	-
273	453508,41	1305171,35	Картометрический метод	2,50	-
274	453535,23	1305210,61	Картометрический метод	2,50	-
275	453546,82	1305236,14	Картометрический метод	2,50	-
276	453575,78	1305248,37	Картометрический метод	2,50	-
277	453577,93	1305263,6	Картометрический метод	2,50	-
278	453544,46	1305268,32	Картометрический метод	2,50	-
279	453551,11	1305294,07	Картометрический метод	2,50	-
280	453573,04	1305306,12	Картометрический метод	2,50	-
281	453602,6	1305339,34	Картометрический метод	2,50	-
282	453627,92	1305331,19	Картометрический метод	2,50	-
283	453644,15	1305338,48	Картометрический метод	2,50	-
284	453658,82	1305350,71	Картометрический метод	2,50	-
285	453671,32	1305358,61	Картометрический метод	2,50	-
286	453681,99	1305387,55	Картометрический метод	2,50	-
287	453694,86	1305407,75	Картометрический метод	2,50	-
288	453714,23	1305421,09	Картометрический метод	2,50	-
289	453757,57	1305388,45	Картометрический метод	2,50	-
290	453785,89	1305355,01	Картометрический метод	2,50	-
291	453810,54	1305342,56	Картометрический метод	2,50	-
292	453863,4	1305324,81	Картометрический метод	2,50	-
293	453887,93	1305299,84	Картометрический метод	2,50	-

Сведения о местоположении границ объекта

294	453900,86	1305271,52	Картометрический метод	2,50	-
295	453932,84	1305239,54	Картометрический метод	2,50	-
296	453988,59	1305226,33	Картометрический метод	2,50	-
297	454009,24	1305187,31	Картометрический метод	2,50	-
298	454028,5	1305117,87	Картометрический метод	2,50	-
299	454047,08	1305102,6	Картометрический метод	2,50	-
300	454077,59	1305103,33	Картометрический метод	2,50	-
301	454109,57	1305078,68	Картометрический метод	2,50	-
302	454138,86	1305040,6	Картометрический метод	2,50	-
303	454198,67	1305000,08	Картометрический метод	2,50	-
304	454251,89	1304977,62	Картометрический метод	2,50	-
305	454324,63	1304936,85	Картометрический метод	2,50	-
306	454355,87	1304907,07	Картометрический метод	2,50	-
307	454436,79	1304864,35	Картометрический метод	2,50	-
308	454561,66	1304809,92	Картометрический метод	2,50	-
309	454601,69	1304765,25	Картометрический метод	2,50	-
310	454633,91	1304749,87	Картометрический метод	2,50	-
311	454728,62	1304720,33	Картометрический метод	2,50	-
312	454815,52	1304681,52	Картометрический метод	2,50	-
313	454794,14	1304726,89	Картометрический метод	2,50	-
314	454026,65	1305228,97	Картометрический метод	2,50	-
315	453960	1305313	Картометрический метод	2,50	-
316	453865	1305377	Картометрический метод	2,50	-
317	453821	1305431	Картометрический метод	2,50	-
318	453995	1305531	Картометрический метод	2,50	-
319	454028	1305586	Картометрический метод	2,50	-
320	453931	1305695	Картометрический метод	2,50	-
321	453906	1305791	Картометрический метод	2,50	-
322	453822	1305839	Картометрический метод	2,50	-
323	453802	1305945	Картометрический метод	2,50	-
324	453864	1306217	Картометрический метод	2,50	-
325	453930,94	1306289,03	Картометрический метод	2,50	-
326	453938	1306300	Картометрический метод	2,50	-
327	453998	1306394	Картометрический метод	2,50	-
328	454047	1306444	Картометрический метод	2,50	-
329	454161,2	1306614,18	Картометрический метод	2,50	-
330	454176,74	1306621,95	Картометрический метод	2,50	-
331	454222,38	1306676,65	Картометрический метод	2,50	-
332	454237,6	1306707,4	Картометрический метод	2,50	-
333	454275,41	1306740,98	Картометрический метод	2,50	-
334	454332,44	1306811,31	Картометрический метод	2,50	-
335	454351,54	1306866,66	Картометрический метод	2,50	-
336	454378,63	1307012,48	Картометрический метод	2,50	-
337	454409,81	1307251,21	Картометрический метод	2,50	-
338	454602,09	1307492,69	Картометрический метод	2,50	-
339	454730,28	1307727,05	Картометрический метод	2,50	-
340	454843,57	1307853,93	Картометрический метод	2,50	-
341	454971,76	1307850,7	Картометрический метод	2,50	-
342	455035,21	1307835,81	Картометрический метод	2,50	-
343	455059,16	1307794,37	Картометрический метод	2,50	-
344	455040,86	1307724,5	Картометрический метод	2,50	-

Сведения о местоположении границ объекта

345	455084,3	1307703,96	Картометрический метод	2,50	-
346	455181,52	1307651,17	Картометрический метод	2,50	-
347	455198,98	1307711,36	Картометрический метод	2,50	-
348	455194,72	1307823,36	Картометрический метод	2,50	-
349	455193,73	1307852,5	Картометрический метод	2,50	-
350	455201,49	1307854	Картометрический метод	2,50	-
351	455202,45	1307830,66	Картометрический метод	2,50	-
352	455203,45	1307831,56	Картометрический метод	2,50	-
353	455213,32	1307841,06	Картометрический метод	2,50	-
354	455234	1307861	Картометрический метод	2,50	-
355	455274	1307901	Картометрический метод	2,50	-
356	455286	1307921	Картометрический метод	2,50	-
357	455566,92	1308557,45	Картометрический метод	2,50	-
358	455655,89	1308757,74	Картометрический метод	2,50	-
359	455700,13	1308735,69	Картометрический метод	2,50	-
360	455799,13	1308710,05	Картометрический метод	2,50	-
361	455812	1308708	Картометрический метод	2,50	-
362	455826,21	1308723,19	Картометрический метод	2,50	-
363	455830,63	1308747,88	Картометрический метод	2,50	-
364	455833,7	1308750,36	Картометрический метод	2,50	-
365	455837,02	1308772,44	Картометрический метод	2,50	-
366	455835,04	1308773,85	Картометрический метод	2,50	-
367	455832,88	1308779,03	Картометрический метод	2,50	-
368	455835,33	1308790,87	Картометрический метод	2,50	-
369	455836,45	1308803,07	Картометрический метод	2,50	-
370	455812,82	1308811	Картометрический метод	2,50	-
371	455760,11	1308828,69	Картометрический метод	2,50	-
372	455729,6	1308835,59	Картометрический метод	2,50	-
373	455709,32	1308841,94	Картометрический метод	2,50	-
374	455710,62	1308847,61	Картометрический метод	2,50	-
375	455747,3	1309007,69	Картометрический метод	2,50	-
376	455884,82	1309288,76	Картометрический метод	2,50	-
377	455903	1309378	Картометрический метод	2,50	-
378	455911,1	1309416,07	Картометрический метод	2,50	-
379	455791,84	1309463,57	Картометрический метод	2,50	-
380	455785,56	1309452,97	Картометрический метод	2,50	-
381	455772,5	1309443,14	Картометрический метод	2,50	-
382	455770,24	1309441,44	Картометрический метод	2,50	-
383	455752,6	1309436,64	Картометрический метод	2,50	-
384	455739,4	1309437,55	Картометрический метод	2,50	-
385	455730,81	1309439,64	Картометрический метод	2,50	-
386	455724,54	1309442,27	Картометрический метод	2,50	-
387	455716,89	1309420,25	Картометрический метод	2,50	-
388	455703,09	1309375,7	Картометрический метод	2,50	-
389	455717,39	1309342,67	Картометрический метод	2,50	-
390	455716,83	1309307,15	Картометрический метод	2,50	-
391	455702,64	1309272,54	Картометрический метод	2,50	-
392	455698,93	1309255,44	Картометрический метод	2,50	-
393	455694,09	1309244,04	Картометрический метод	2,50	-
394	455691,37	1309234,43	Картометрический метод	2,50	-
395	455685,94	1309206,26	Картометрический метод	2,50	-

Сведения о местоположении границ объекта

396	455680,31	1309169,41	Картометрический метод	2,50	-
397	455674,9	1309157,43	Картометрический метод	2,50	-
398	455664,74	1309132,36	Картометрический метод	2,50	-
399	455653,18	1309107,57	Картометрический метод	2,50	-
400	455629,68	1309045,63	Картометрический метод	2,50	-
401	455620,74	1309014,07	Картометрический метод	2,50	-
402	455614,44	1309015,36	Картометрический метод	2,50	-
403	455605,89	1308992,56	Картометрический метод	2,50	-
404	455583,42	1308969,09	Картометрический метод	2,50	-
405	455555,93	1308963,22	Картометрический метод	2,50	-
406	455552,69	1308948,83	Картометрический метод	2,50	-
407	455547,26	1308928,67	Картометрический метод	2,50	-
408	455540,5	1308909,59	Картометрический метод	2,50	-
409	455525,1	1308814,09	Картометрический метод	2,50	-
410	455522	1308778,16	Картометрический метод	2,50	-
411	455451,04	1308782,58	Картометрический метод	2,50	-
412	455406,5	1308778,16	Картометрический метод	2,50	-
413	455476,48	1308671,38	Картометрический метод	2,50	-
414	455218,09	1308497,68	Картометрический метод	2,50	-
415	455283,76	1308385,17	Картометрический метод	2,50	-
416	455264,68	1308365,66	Картометрический метод	2,50	-
417	455252,89	1308344,67	Картометрический метод	2,50	-
418	455233,47	1308262,72	Картометрический метод	2,50	-
419	455191,77	1308204,89	Картометрический метод	2,50	-
420	455187,93	1308185,88	Картометрический метод	2,50	-
421	455195,58	1308130,33	Картометрический метод	2,50	-
422	455186,87	1308057,62	Картометрический метод	2,50	-
423	455172,73	1308001,07	Картометрический метод	2,50	-
424	455165,86	1307990,51	Картометрический метод	2,50	-
425	455196,27	1307993,57	Картометрический метод	2,50	-
426	455200,04	1307894,5	Картометрический метод	2,50	-
427	455192	1307893,3	Картометрический метод	2,50	-
428	455188,43	1307984,88	Картометрический метод	2,50	-
429	455160,28	1307981,96	Картометрический метод	2,50	-
430	455141,52	1307953,19	Картометрический метод	2,50	-
431	455097,55	1307940,98	Картометрический метод	2,50	-
432	455030,7	1307968,43	Картометрический метод	2,50	-
433	454906,34	1307955,26	Картометрический метод	2,50	-
434	454881,96	1307959,1	Картометрический метод	2,50	-
435	454850,66	1307959,76	Картометрический метод	2,50	-
436	454827,3	1307967,76	Картометрический метод	2,50	-
437	454775,39	1307975,99	Картометрический метод	2,50	-
438	454735,76	1307962,71	Картометрический метод	2,50	-
439	454588,67	1307859,08	Картометрический метод	2,50	-
440	454594	1307837	Картометрический метод	2,50	-
441	454580	1307820	Картометрический метод	2,50	-
442	454572	1307801,99	Картометрический метод	2,50	-
443	454570	1307778	Картометрический метод	2,50	-
444	454573	1307746	Картометрический метод	2,50	-
445	454572	1307714,99	Картометрический метод	2,50	-
446	454559	1307698	Картометрический метод	2,50	-

Сведения о местоположении границ объекта

447	454531	1307669	Картометрический метод	2,50	-
448	454518	1307644	Картометрический метод	2,50	-
449	454477	1307653	Картометрический метод	2,50	-
450	454424	1307592	Картометрический метод	2,50	-
451	454391	1307557	Картометрический метод	2,50	-
452	454362	1307536	Картометрический метод	2,50	-
453	454355	1307517,99	Картометрический метод	2,50	-
454	454357	1307511,99	Картометрический метод	2,50	-
455	454369,63	1307506,22	Картометрический метод	2,50	-
456	454381	1307500	Картометрический метод	2,50	-
457	454382	1307486,99	Картометрический метод	2,50	-
458	454476,86	1307400,94	Картометрический метод	2,50	-
459	454389,38	1307286,44	Картометрический метод	2,50	-
460	454368,25	1307225,01	Картометрический метод	2,50	-
461	454361,37	1307149,33	Картометрический метод	2,50	-
462	454288	1307138	Картометрический метод	2,50	-
463	454282	1307129	Картометрический метод	2,50	-
464	454275	1307116,99	Картометрический метод	2,50	-
465	454276	1307106	Картометрический метод	2,50	-
466	454284	1307096	Картометрический метод	2,50	-
467	454289	1307087,99	Картометрический метод	2,50	-
468	454284	1307081	Картометрический метод	2,50	-
469	454280	1307083	Картометрический метод	2,50	-
470	454255	1307086,99	Картометрический метод	2,50	-
471	454239	1307095	Картометрический метод	2,50	-
472	454231	1307090,99	Картометрический метод	2,50	-
473	454227	1307080	Картометрический метод	2,50	-
474	454227	1307068	Картометрический метод	2,50	-
475	454230	1307052	Картометрический метод	2,50	-
476	454227	1307044	Картометрический метод	2,50	-
477	454218	1307036	Картометрический метод	2,50	-
478	454207	1307029	Картометрический метод	2,50	-
479	454202	1307020	Картометрический метод	2,50	-
480	454205	1307002,99	Картометрический метод	2,50	-
481	454204	1306991	Картометрический метод	2,50	-
482	454182,17	1306975,69	Картометрический метод	2,50	-
483	454169,05	1306937,98	Картометрический метод	2,50	-
484	454166,88	1306926,03	Картометрический метод	2,50	-
485	454181,56	1306898,17	Картометрический метод	2,50	-
486	454184,77	1306861,61	Картометрический метод	2,50	-
487	454224,57	1306856,2	Картометрический метод	2,50	-
488	454189,68	1306797,23	Картометрический метод	2,50	-
489	454122	1306758	Картометрический метод	2,50	-
490	454105	1306751	Картометрический метод	2,50	-
491	454090	1306745,99	Картометрический метод	2,50	-
492	454090	1306732	Картометрический метод	2,50	-
493	454087	1306727	Картометрический метод	2,50	-
494	454079	1306723	Картометрический метод	2,50	-
495	454068	1306721	Картометрический метод	2,50	-
496	454054	1306715	Картометрический метод	2,50	-
497	454043	1306705	Картометрический метод	2,50	-

Сведения о местоположении границ объекта

498	454028,18	1306699,24	Картометрический метод	2,50	-
499	454025,71	1306698,13	Картометрический метод	2,50	-
500	453999,19	1306681,33	Картометрический метод	2,50	-
501	453989,51	1306674,06	Картометрический метод	2,50	-
502	453980,12	1306661,93	Картометрический метод	2,50	-
503	453976,19	1306649,23	Картометрический метод	2,50	-
504	453959	1306623	Картометрический метод	2,50	-
505	453950	1306614	Картометрический метод	2,50	-
506	453936	1306604,99	Картометрический метод	2,50	-
507	453913	1306595	Картометрический метод	2,50	-
508	453897	1306579,99	Картометрический метод	2,50	-
509	453889,08	1306571,46	Картометрический метод	2,50	-
510	453883,62	1306565,57	Картометрический метод	2,50	-
511	453866	1306546	Картометрический метод	2,50	-
512	453858	1306531	Картометрический метод	2,50	-
513	453858	1306512	Картометрический метод	2,50	-
514	453864	1306490	Картометрический метод	2,50	-
515	453866,21	1306468,21	Картометрический метод	2,50	-
516	453864	1306454	Картометрический метод	2,50	-
517	453848	1306435,99	Картометрический метод	2,50	-
518	453840	1306425	Картометрический метод	2,50	-
519	453830	1306377	Картометрический метод	2,50	-
520	453829	1306356,99	Картометрический метод	2,50	-
521	453826	1306338	Картометрический метод	2,50	-
522	453786	1306250	Картометрический метод	2,50	-
523	453782	1306236,99	Картометрический метод	2,50	-
524	453747	1306227	Картометрический метод	2,50	-
525	453711	1306222	Картометрический метод	2,50	-
526	453736,83	1306208,16	Картометрический метод	2,50	-
527	453703,1	1306039,85	Картометрический метод	2,50	-
528	453607,09	1306055,78	Картометрический метод	2,50	-
529	453628,67	1305837,13	Картометрический метод	2,50	-
530	453725,73	1305712,97	Картометрический метод	2,50	-
531	453738,75	1305592,9	Картометрический метод	2,50	-
532	453472,95	1305285,12	Картометрический метод	2,50	-
533	453347,74	1305292,5	Картометрический метод	2,50	-
534	453208,41	1305094,66	Картометрический метод	2,50	-
535	452980,1	1304841,21	Картометрический метод	2,50	-
536	452966,64	1304799,07	Картометрический метод	2,50	-
537	452882,61	1304725,47	Картометрический метод	2,50	-
538	452747,53	1304541,85	Картометрический метод	2,50	-
539	452681,61	1304468,27	Картометрический метод	2,50	-
540	452618,65	1304440,5	Картометрический метод	2,50	-
541	452658	1304433	Картометрический метод	2,50	-
542	452710	1304440	Картометрический метод	2,50	-
543	452728	1304459	Картометрический метод	2,50	-
544	452751,45	1304451,9	Картометрический метод	2,50	-
545	452759,97	1304432,36	Картометрический метод	2,50	-
546	452747,45	1304428,93	Картометрический метод	2,50	-
547	452731,83	1304412,03	Картометрический метод	2,50	-
548	452719,9	1304406,18	Картометрический метод	2,50	-

Сведения о местоположении границ объекта

549	452691,44	1304400,78	Картометрический метод	2,50	-
550	452676,68	1304408,64	Картометрический метод	2,50	-
551	452667,11	1304404,87	Картометрический метод	2,50	-
552	452646,22	1304404,55	Картометрический метод	2,50	-
553	452633,11	1304410,71	Картометрический метод	2,50	-
554	452589,22	1304410,84	Картометрический метод	2,50	-
555	452566,53	1304415,81	Картометрический метод	2,50	-
556	452531,17	1304430,25	Картометрический метод	2,50	-
557	452474,02	1304452,71	Картометрический метод	2,50	-
558	452431,27	1304426,78	Картометрический метод	2,50	-
559	452538,54	1304350,23	Картометрический метод	2,50	-
560	452651	1304351	Картометрический метод	2,50	-
561	452652,66	1304358,92	Картометрический метод	2,50	-
562	452710,11	1304338,24	Картометрический метод	2,50	-
563	452736,67	1304332,15	Картометрический метод	2,50	-
564	452746,09	1304326,04	Картометрический метод	2,50	-
565	452722,04	1304292,66	Картометрический метод	2,50	-
566	452725,35	1304268,56	Картометрический метод	2,50	-
567	452736,01	1304264,61	Картометрический метод	2,50	-
568	452762,33	1304229,8	Картометрический метод	2,50	-
569	452777,23	1304239,75	Картометрический метод	2,50	-
570	452778,72	1304228,05	Картометрический метод	2,50	-
571	452790,01	1304215,27	Картометрический метод	2,50	-
572	452784,33	1304213,37	Картометрический метод	2,50	-
573	452761,26	1304213,33	Картометрический метод	2,50	-
574	452744	1304204,77	Картометрический метод	2,50	-
575	452743,8	1304184,32	Картометрический метод	2,50	-
576	452760,8	1304141,59	Картометрический метод	2,50	-
577	452785,89	1304127,48	Картометрический метод	2,50	-
578	452799,68	1304111,29	Картометрический метод	2,50	-
579	452821,78	1304099,46	Картометрический метод	2,50	-
580	452829,1	1304098,97	Картометрический метод	2,50	-
581	452834,78	1304044,54	Картометрический метод	2,50	-
582	452847,96	1304001,26	Картометрический метод	2,50	-
583	452863,16	1303984,57	Картометрический метод	2,50	-
584	452863,16	1303954,79	Картометрический метод	2,50	-
585	452874,2	1303939,34	Картометрический метод	2,50	-
586	452874,88	1303913,73	Картометрический метод	2,50	-
587	452864,57	1303901,61	Картометрический метод	2,50	-
588	452854,16	1303858,89	Картометрический метод	2,50	-
589	452870,15	1303792,59	Картометрический метод	2,50	-
590	452879,87	1303775,98	Картометрический метод	2,50	-
591	452878,5	1303750,84	Картометрический метод	2,50	-
592	452885,93	1303724,68	Картометрический метод	2,50	-
593	452886,75	1303702,16	Картометрический метод	2,50	-
594	452903,54	1303674,84	Картометрический метод	2,50	-
595	452920,65	1303705,59	Картометрический метод	2,50	-
596	452931,19	1303712,2	Картометрический метод	2,50	-
597	452940,52	1303706,22	Картометрический метод	2,50	-
598	452961,89	1303706,58	Картометрический метод	2,50	-
599	452976,89	1303698,78	Картометрический метод	2,50	-

Сведения о местоположении границ объекта

600	452988,75	1303698,81	Картометрический метод	2,50	-
601	452998,15	1303688,45	Картометрический метод	2,50	-
602	453016,66	1303687,39	Картометрический метод	2,50	-
603	453036,09	1303663,89	Картометрический метод	2,50	-
604	453040,29	1303627,67	Картометрический метод	2,50	-
605	453026,23	1303599,59	Картометрический метод	2,50	-
606	453034,41	1303579,87	Картометрический метод	2,50	-
607	453029,33	1303555,99	Картометрический метод	2,50	-
608	453049,61	1303535,74	Картометрический метод	2,50	-
609	453067,19	1303535,74	Картометрический метод	2,50	-
610	453071,93	1303525,15	Картометрический метод	2,50	-
611	453064,89	1303500,66	Картометрический метод	2,50	-
612	453075,27	1303469,58	Картометрический метод	2,50	-
613	453072,4	1303460,56	Картометрический метод	2,50	-
614	453066,22	1303454,67	Картометрический метод	2,50	-
615	453060,17	1303453,17	Картометрический метод	2,50	-
616	453037,37	1303456,08	Картометрический метод	2,50	-
617	453021,84	1303450,06	Картометрический метод	2,50	-
618	453015,45	1303440,39	Картометрический метод	2,50	-
619	453026,37	1303428,86	Картометрический метод	2,50	-
620	453036,15	1303424,83	Картометрический метод	2,50	-
621	453041,89	1303416,84	Картометрический метод	2,50	-
622	453057,41	1303414,99	Картометрический метод	2,50	-
623	453072,19	1303421,47	Картометрический метод	2,50	-
624	453073,62	1303418,96	Картометрический метод	2,50	-
625	453061,95	1303407,67	Картометрический метод	2,50	-
626	453049,1	1303399,77	Картометрический метод	2,50	-
627	453049,15	1303387,28	Картометрический метод	2,50	-
628	453058,47	1303381,3	Картометрический метод	2,50	-
629	453076	1303381,3	Картометрический метод	2,50	-
630	453080,09	1303374,47	Картометрический метод	2,50	-
631	453079,22	1303356,2	Картометрический метод	2,50	-
632	453095,39	1303339,08	Картометрический метод	2,50	-
633	453095,39	1303335,64	Картометрический метод	2,50	-
634	453072,06	1303307,06	Картометрический метод	2,50	-
635	453072,06	1303284,49	Картометрический метод	2,50	-
636	453078,28	1303266,8	Картометрический метод	2,50	-
637	453074,67	1303241,19	Картометрический метод	2,50	-
638	453061,24	1303228,97	Картометрический метод	2,50	-
639	453036,57	1303220,61	Картометрический метод	2,50	-
640	453027,81	1303205,99	Картометрический метод	2,50	-
641	453027,81	1303187,1	Картометрический метод	2,50	-
642	453024,25	1303178,94	Картометрический метод	2,50	-
643	453024,25	1303165,34	Картометрический метод	2,50	-
644	453034,08	1303153,44	Картометрический метод	2,50	-
645	453034,08	1303141,62	Картометрический метод	2,50	-
646	453025,25	1303127,81	Картометрический метод	2,50	-
647	453003,63	1303107,59	Картометрический метод	2,50	-
648	452999,17	1303094,15	Картометрический метод	2,50	-
649	452998,21	1303078,94	Картометрический метод	2,50	-
650	453004,06	1303065,3	Картометрический метод	2,50	-

Сведения о местоположении границ объекта

651	453010,71	1303054,85	Картометрический метод	2,50	-
652	453012,92	1303045,4	Картометрический метод	2,50	-
653	452995,61	1303012,15	Картометрический метод	2,50	-
654	452997,13	1302996,45	Картометрический метод	2,50	-
655	453013,01	1302977,54	Картометрический метод	2,50	-
656	453023,78	1302970,33	Картометрический метод	2,50	-
657	453027,59	1302962,82	Картометрический метод	2,50	-
658	453027,75	1302953,35	Картометрический метод	2,50	-
659	453024,16	1302945,35	Картометрический метод	2,50	-
660	453019,9	1302942,82	Картометрический метод	2,50	-
661	453012,41	1302942,82	Картометрический метод	2,50	-
662	453008,15	1302943,65	Картометрический метод	2,50	-
663	452998,81	1302949,58	Картометрический метод	2,50	-
664	452985,2	1302951,49	Картометрический метод	2,50	-
665	452974,16	1302948,68	Картометрический метод	2,50	-
666	452961,62	1302936,78	Картометрический метод	2,50	-
667	452864	1303011	Картометрический метод	2,50	-
668	452844,77	1302940,4	Картометрический метод	2,50	-
669	452847,11	1302914,48	Картометрический метод	2,50	-
670	452842,93	1302851,32	Картометрический метод	2,50	-
671	452838,78	1302788,38	Картометрический метод	2,50	-
672	452834,13	1302718,07	Картометрический метод	2,50	-
673	452830,95	1302669,93	Картометрический метод	2,50	-
674	452824,07	1302639,16	Картометрический метод	2,50	-
675	452827,09	1302553,48	Картометрический метод	2,50	-
676	452853,77	1302458,48	Картометрический метод	2,50	-
677	452878,21	1302371,44	Картометрический метод	2,50	-
678	452890,23	1302328,63	Картометрический метод	2,50	-
679	452890,17	1302293,51	Картометрический метод	2,50	-
680	452890,05	1302226,16	Картометрический метод	2,50	-
681	452890,02	1302211,98	Картометрический метод	2,50	-
682	452892,53	1302181,95	Картометрический метод	2,50	-
683	452896,19	1302138,05	Картометрический метод	2,50	-
684	452900,88	1302081,84	Картометрический метод	2,50	-
685	452902,36	1302064,1	Картометрический метод	2,50	-
686	452893,31	1302020,81	Картометрический метод	2,50	-
687	452894,38	1301867,18	Картометрический метод	2,50	-
688	452897,77	1301856,49	Картометрический метод	2,50	-
689	452916,88	1301855,69	Картометрический метод	2,50	-
690	452939,54	1301794,19	Картометрический метод	2,50	-
691	452935,98	1301748,55	Картометрический метод	2,50	-
692	452970,13	1301627,97	Картометрический метод	2,50	-
693	452981	1301597	Картометрический метод	2,50	-
694	452991	1301639	Картометрический метод	2,50	-
695	453010,75	1301634,93	Картометрический метод	2,50	-
696	453022,08	1301611,14	Картометрический метод	2,50	-
697	453038,59	1301594,96	Картометрический метод	2,50	-
698	453064,16	1301582,01	Картометрический метод	2,50	-
699	453069,82	1301569,53	Картометрический метод	2,50	-
700	453072,74	1301557,25	Картометрический метод	2,50	-
701	453102	1301466	Картометрический метод	2,50	-

Сведения о местоположении границ объекта

702	453098,8	1301439,42	Картометрический метод	2,50	-
703	453116,93	1301407,21	Картометрический метод	2,50	-
704	453149,45	1301398,15	Картометрический метод	2,50	-
705	453166,61	1301388,76	Картометрический метод	2,50	-
706	453187,97	1301361,57	Картометрический метод	2,50	-
707	453220,99	1301343,77	Картометрический метод	2,50	-
708	453240,09	1301344,09	Картометрический метод	2,50	-
709	453259,51	1301314,31	Картометрический метод	2,50	-
710	453259,51	1301300,07	Картометрический метод	2,50	-
711	453235,23	1301288,42	Картометрический метод	2,50	-
712	453234,26	1301259,93	Картометрический метод	2,50	-
713	453258,54	1301230,8	Картометрический метод	2,50	-
714	453293,17	1301202,31	Картометрический метод	2,50	-
715	453326,19	1301162,5	Картометрический метод	2,50	-
716	453332,34	1301147,61	Картометрический метод	2,50	-
717	453332,34	1301143,08	Картометрический метод	2,50	-
718	453316,8	1301112,65	Картометрический метод	2,50	-
719	453348,53	1301027,84	Картометрический метод	2,50	-
720	453343	1301005	Картометрический метод	2,50	-
721	453345,29	1300947,57	Картометрический метод	2,50	-
722	453382,84	1300891,89	Картометрический метод	2,50	-
723	453355,97	1300845,28	Картометрический метод	2,50	-
724	453376,69	1300804,49	Картометрический метод	2,50	-
725	453359,53	1300772,12	Картометрический метод	2,50	-
726	453351,11	1300725,83	Картометрический метод	2,50	-
727	453366	1300704,79	Картометрический метод	2,50	-
728	453398,37	1300694,44	Картометрический метод	2,50	-
729	453438,19	1300660,12	Картометрический метод	2,50	-
730	453439,16	1300627,75	Картометрический метод	2,50	-
731	453393,19	1300588,26	Картометрический метод	2,50	-
732	453386	1300530	Картометрический метод	2,50	-
733	453385,41	1300458,59	Картометрический метод	2,50	-
734	453397,08	1300398,46	Картометрический метод	2,50	-
735	453372,51	1300341,25	Картометрический метод	2,50	-
736	453380,45	1300278,45	Картометрический метод	2,50	-
737	453360,46	1300173,74	Картометрический метод	2,50	-
738	453306,11	1300163,67	Картометрический метод	2,50	-
739	453306,11	1300149,57	Картометрический метод	2,50	-
740	453361,66	1300141,43	Картометрический метод	2,50	-
741	453368,24	1300100,51	Картометрический метод	2,50	-
742	453355,7	1300065,25	Картометрический метод	2,50	-
743	453362,68	1300005,49	Картометрический метод	2,50	-
744	453344,84	1299929,44	Картометрический метод	2,50	-
745	453305	1299558	Картометрический метод	2,50	-
746	453318	1299543	Картометрический метод	2,50	-
747	453327	1299513	Картометрический метод	2,50	-
748	453335	1299481	Картометрический метод	2,50	-
749	453339,46	1299458,29	Картометрический метод	2,50	-
750	453353,67	1299397,84	Картометрический метод	2,50	-
751	453371,91	1299327,81	Картометрический метод	2,50	-
752	453375,64	1299290,51	Картометрический метод	2,50	-

Сведения о местоположении границ объекта

753	453370,67	1299226,28	Картометрический метод	2,50	-
754	453356,16	1299143,82	Картометрический метод	2,50	-
755	453327	1299084	Картометрический метод	2,50	-
756	453312	1299056	Картометрический метод	2,50	-
757	453270	1299006	Картометрический метод	2,50	-
758	453231	1298957,99	Картометрический метод	2,50	-
759	453205	1298916	Картометрический метод	2,50	-
760	453193,01	1298906,06	Картометрический метод	2,50	-
761	453076	1298934	Картометрический метод	2,50	-
762	453027	1298960	Картометрический метод	2,50	-
763	452934	1298986,99	Картометрический метод	2,50	-
764	452906	1298986,99	Картометрический метод	2,50	-
765	452870	1298966	Картометрический метод	2,50	-
766	452844	1298968	Картометрический метод	2,50	-
767	452803	1298988	Картометрический метод	2,50	-
768	452752,01	1299025,05	Картометрический метод	2,50	-
769	452723,03	1299037,1	Картометрический метод	2,50	-
770	452662	1299055	Картометрический метод	2,50	-
771	452586	1299072	Картометрический метод	2,50	-
772	452618,88	1299053,44	Картометрический метод	2,50	-
773	452687,08	1298953,77	Картометрический метод	2,50	-
774	452760,32	1298875,31	Картометрический метод	2,50	-
775	452686,23	1298784,8	Картометрический метод	2,50	-
776	452471,09	1298880,15	Картометрический метод	2,50	-
777	452455,54	1298832,6	Картометрический метод	2,50	-
778	452559,92	1298688,52	Картометрический метод	2,50	-
779	452478,14	1298540,23	Картометрический метод	2,50	-
780	452362,74	1298550,86	Картометрический метод	2,50	-
781	452326,04	1298438,54	Картометрический метод	2,50	-
1	452415,31	1298361,88	Картометрический метод	2,50	-
ЗУ1(2)					
782	451715,38	1299013,84	Картометрический метод	2,50	-
783	451716,66	1299081,27	Картометрический метод	2,50	-
784	451752,46	1299174,85	Картометрический метод	2,50	-
785	451806,03	1299159,77	Картометрический метод	2,50	-
786	451843,32	1299162,15	Картометрический метод	2,50	-
787	451802,45	1299201,05	Картометрический метод	2,50	-
788	451788,17	1299234,4	Картометрический метод	2,50	-
789	451793,24	1299269,45	Картометрический метод	2,50	-
790	451732,23	1299329,9	Картометрический метод	2,50	-
791	451730,06	1299358,39	Картометрический метод	2,50	-
792	451762,23	1299522,81	Картометрический метод	2,50	-
793	451791,18	1299618,24	Картометрический метод	2,50	-
794	451831,38	1299625,73	Картометрический метод	2,50	-
795	451768,32	1299648,87	Картометрический метод	2,50	-
796	451752,55	1299667,06	Картометрический метод	2,50	-
797	451763,59	1299753,81	Картометрический метод	2,50	-
798	451775,7	1299782,34	Картометрический метод	2,50	-
799	451777,07	1299820,25	Картометрический метод	2,50	-
800	451781,76	1299850,54	Картометрический метод	2,50	-
801	451802,69	1299865,57	Картометрический метод	2,50	-

Сведения о местоположении границ объекта

802	451769,04	1299870,01	Картометрический метод	2,50	-
803	451664,72	1299910,22	Картометрический метод	2,50	-
804	451505,74	1299989,78	Картометрический метод	2,50	-
805	451482,51	1300022,23	Картометрический метод	2,50	-
806	451405,9	1300063,03	Картометрический метод	2,50	-
807	451326,03	1300122,97	Картометрический метод	2,50	-
808	451278,8	1300159,4	Картометрический метод	2,50	-
809	451329,52	1300219,45	Картометрический метод	2,50	-
810	451383,9	1300235,67	Картометрический метод	2,50	-
811	451284,31	1300268,86	Картометрический метод	2,50	-
812	451286,42	1300315,01	Картометрический метод	2,50	-
813	451300,34	1300382,28	Картометрический метод	2,50	-
814	451331,38	1300420,72	Картометрический метод	2,50	-
815	451834,61	1300242,04	Картометрический метод	2,50	-
816	451803,08	1300361,55	Картометрический метод	2,50	-
817	451656,47	1300423,48	Картометрический метод	2,50	-
818	451420,64	1300523,11	Картометрический метод	2,50	-
819	451358,81	1300544,09	Картометрический метод	2,50	-
820	451329,46	1300565,06	Картометрический метод	2,50	-
821	451299,06	1300651,06	Картометрический метод	2,50	-
822	451290,67	1300693,01	Картометрический метод	2,50	-
823	451295,91	1300741,25	Картометрический метод	2,50	-
824	451290,67	1300789,49	Картометрический метод	2,50	-
825	451255,15	1300819,3	Картометрический метод	2,50	-
826	451122,67	1300913,35	Картометрический метод	2,50	-
827	451068,04	1300939,9	Картометрический метод	2,50	-
828	451092,07	1301037,82	Картометрический метод	2,50	-
829	451058,04	1301089,26	Картометрический метод	2,50	-
830	451067,43	1301129,08	Картометрический метод	2,50	-
831	451020,82	1301231,04	Картометрический метод	2,50	-
832	450997,83	1301255,32	Картометрический метод	2,50	-
833	450986,18	1301279,27	Картометрический метод	2,50	-
834	451002,2	1301323,62	Картометрический метод	2,50	-
835	450991,04	1301386,42	Картометрический метод	2,50	-
836	450990,87	1301516,87	Картометрический метод	2,50	-
837	450975,11	1301585,49	Картометрический метод	2,50	-
838	451000,68	1301601,67	Картометрический метод	2,50	-
839	451044,38	1301573,19	Картометрический метод	2,50	-
840	451084,52	1301577,07	Картометрический метод	2,50	-
841	451167,29	1301519,45	Картометрический метод	2,50	-
842	451222,56	1301516,54	Картометрический метод	2,50	-
843	451211,15	1301549,56	Картометрический метод	2,50	-
844	451172,3	1301593,9	Картометрический метод	2,50	-
845	451152,72	1301629,51	Картометрический метод	2,50	-
846	451044,06	1301643,75	Картометрический метод	2,50	-
847	451014,28	1301664,79	Картометрический метод	2,50	-
848	451013,3	1301699,43	Картометрический метод	2,50	-
849	451023,02	1301732,77	Картометрический метод	2,50	-
850	451023,34	1301766,11	Картометрический метод	2,50	-
851	451004,24	1301799,45	Картометрический метод	2,50	-
852	450970,25	1301799,45	Картометрический метод	2,50	-

Сведения о местоположении границ объекта

853	450985,79	1301860,95	Картометрический метод	2,50	-
854	450959,25	1301910,48	Картометрический метод	2,50	-
855	450981,26	1301989,14	Картометрический метод	2,50	-
856	450998,09	1302022,15	Картометрический метод	2,50	-
857	451100,61	1302020,21	Картометрический метод	2,50	-
858	451114,69	1302074,11	Картометрический метод	2,50	-
859	451110,16	1302125,57	Картометрический метод	2,50	-
860	451088,4	1302151,47	Картометрический метод	2,50	-
861	451085,97	1302231,59	Картометрический метод	2,50	-
862	451082,2	1302259,65	Картометрический метод	2,50	-
863	450965,35	1302262,88	Картометрический метод	2,50	-
864	450956,82	1302220,6	Картометрический метод	2,50	-
865	450922,08	1302229,43	Картометрический метод	2,50	-
866	450917,69	1302208,21	Картометрический метод	2,50	-
867	450895,97	1302103,17	Картометрический метод	2,50	-
868	450891,21	1302103,54	Картометрический метод	2,50	-
869	450839,93	1302045,47	Картометрический метод	2,50	-
870	450769,99	1302029,6	Картометрический метод	2,50	-
871	450661,01	1302045,47	Картометрический метод	2,50	-
872	450543,07	1302013,3	Картометрический метод	2,50	-
873	450550,42	1301983,93	Картометрический метод	2,50	-
874	450629,82	1301986,92	Картометрический метод	2,50	-
875	450694,57	1301996,96	Картометрический метод	2,50	-
876	450828,37	1301959,53	Картометрический метод	2,50	-
877	450835,11	1301910,9	Картометрический метод	2,50	-
878	450818,17	1301629,52	Картометрический метод	2,50	-
879	450825,53	1301578,13	Картометрический метод	2,50	-
880	450813,42	1301382,39	Картометрический метод	2,50	-
881	450637,51	1301350,74	Картометрический метод	2,50	-
882	450606,84	1301218,67	Картометрический метод	2,50	-
883	450539,11	1301217,37	Картометрический метод	2,50	-
884	450490,96	1301194,79	Картометрический метод	2,50	-
885	450459,16	1301138,38	Картометрический метод	2,50	-
886	450393,3	1301118,49	Картометрический метод	2,50	-
887	450202,72	1301091,73	Картометрический метод	2,50	-
888	450119,67	1301055,1	Картометрический метод	2,50	-
889	450118,49	1301024,99	Картометрический метод	2,50	-
890	450207,8	1301007,91	Картометрический метод	2,50	-
891	450306,94	1301009,07	Картометрический метод	2,50	-
892	450385,17	1301013,71	Картометрический метод	2,50	-
893	450539,73	1301050,78	Картометрический метод	2,50	-
894	450566,66	1301069,39	Картометрический метод	2,50	-
895	450709,75	1301113,2	Картометрический метод	2,50	-
896	450864,49	1301188,18	Картометрический метод	2,50	-
897	450985,85	1300967,6	Картометрический метод	2,50	-
898	450990,5	1300964,74	Картометрический метод	2,50	-
899	451033,95	1300938,29	Картометрический метод	2,50	-
900	451047,82	1300929,26	Картометрический метод	2,50	-
901	451058,12	1300922,5	Картометрический метод	2,50	-
902	451055,5	1300892,67	Картометрический метод	2,50	-
903	451096,33	1300857,28	Картометрический метод	2,50	-

Сведения о местоположении границ объекта

904	451151,01	1300827,84	Картометрический метод	2,50	-
905	451185,97	1300742,28	Картометрический метод	2,50	-
906	451196,51	1300684,85	Картометрический метод	2,50	-
907	451206,18	1300599,7	Картометрический метод	2,50	-
908	451205,01	1300509,85	Картометрический метод	2,50	-
909	451195,16	1300378,7	Картометрический метод	2,50	-
910	451183,76	1300295,45	Картометрический метод	2,50	-
911	451166,55	1300140,59	Картометрический метод	2,50	-
912	451170,42	1300136	Картометрический метод	2,50	-
913	451177,65	1300085,88	Картометрический метод	2,50	-
914	451201,38	1300029,21	Картометрический метод	2,50	-
915	451228,58	1300008,07	Картометрический метод	2,50	-
916	451286,73	1299996,89	Картометрический метод	2,50	-
917	451307,94	1299966,97	Картометрический метод	2,50	-
918	451301,44	1299932,56	Картометрический метод	2,50	-
919	451265,29	1299877,2	Картометрический метод	2,50	-
920	451209,1	1299810,76	Картометрический метод	2,50	-
921	451154,18	1299765,68	Картометрический метод	2,50	-
922	451134,72	1299704,36	Картометрический метод	2,50	-
923	451194,97	1299682,52	Картометрический метод	2,50	-
924	451213,15	1299701,64	Картометрический метод	2,50	-
925	451299,28	1299743,14	Картометрический метод	2,50	-
926	451373,86	1299754,05	Картометрический метод	2,50	-
927	451425,38	1299746,83	Картометрический метод	2,50	-
928	451467,5	1299726,54	Картометрический метод	2,50	-
929	451494,62	1299723,04	Картометрический метод	2,50	-
930	451594,24	1299726,82	Картометрический метод	2,50	-
931	451642,77	1299697,41	Картометрический метод	2,50	-
932	451649,59	1299665,24	Картометрический метод	2,50	-
933	451638,74	1299610,97	Картометрический метод	2,50	-
934	451608,91	1299511,47	Картометрический метод	2,50	-
935	451588,6	1299391,03	Картометрический метод	2,50	-
936	451542,44	1299208,07	Картометрический метод	2,50	-
937	451505,75	1299168,37	Картометрический метод	2,50	-
938	451446,98	1299143,32	Картометрический метод	2,50	-
939	451636,77	1299170,74	Картометрический метод	2,50	-
940	451643,61	1299171,83	Картометрический метод	2,50	-
941	451667,62	1299175,67	Картометрический метод	2,50	-
942	451703,99	1299151,78	Картометрический метод	2,50	-
943	451705,68	1299011,1	Картометрический метод	2,50	-
782	451715,38	1299013,84	Картометрический метод	2,50	-
33/1(3)					
944	449788,2	1302567,86	Картометрический метод	2,50	-
945	449815,74	1302578,04	Картометрический метод	2,50	-
946	449833,7	1302608,42	Картометрический метод	2,50	-
947	449842,85	1302665,54	Картометрический метод	2,50	-
948	449854,37	1302696,86	Картометрический метод	2,50	-
949	449881,35	1302734,25	Картометрический метод	2,50	-
950	449949,82	1302781,64	Картометрический метод	2,50	-
951	450017,05	1302808,35	Картометрический метод	2,50	-
952	450067,25	1302820,69	Картометрический метод	2,50	-

Сведения о местоположении границ объекта

953	450182,73	1302857,11	Картометрический метод	2,50	-
954	450250,38	1302887,02	Картометрический метод	2,50	-
955	450274,85	1302907,92	Картометрический метод	2,50	-
956	450258,59	1302907,65	Картометрический метод	2,50	-
957	450226,97	1302886,26	Картометрический метод	2,50	-
958	450191,66	1302870,75	Картометрический метод	2,50	-
959	450095,49	1302853,85	Картометрический метод	2,50	-
960	450075,49	1302852,34	Картометрический метод	2,50	-
961	449998,79	1302834,71	Картометрический метод	2,50	-
962	449916,9	1302823,28	Картометрический метод	2,50	-
963	449907,93	1302834,06	Картометрический метод	2,50	-
964	449870,34	1302931,18	Картометрический метод	2,50	-
965	449841,48	1302959,75	Картометрический метод	2,50	-
966	449783,46	1303058,09	Картометрический метод	2,50	-
967	449766,65	1303108,92	Картометрический метод	2,50	-
968	449758,39	1303130,26	Картометрический метод	2,50	-
969	449741,38	1303156,65	Картометрический метод	2,50	-
970	449713,64	1303184,99	Картометрический метод	2,50	-
971	449702,23	1303203,19	Картометрический метод	2,50	-
972	449692,16	1303228,64	Картометрический метод	2,50	-
973	449687,73	1303248,25	Картометрический метод	2,50	-
974	449693,07	1303311	Картометрический метод	2,50	-
975	449693,59	1303343,59	Картометрический метод	2,50	-
976	449689,31	1303359,06	Картометрический метод	2,50	-
977	449676,88	1303385,5	Картометрический метод	2,50	-
978	449669,8	1303412,31	Картометрический метод	2,50	-
979	449668,32	1303437,38	Картометрический метод	2,50	-
980	449679,88	1303463,47	Картометрический метод	2,50	-
981	449697	1303515,32	Картометрический метод	2,50	-
982	449695,24	1303560,45	Картометрический метод	2,50	-
983	449675,47	1303619,26	Картометрический метод	2,50	-
984	449672,77	1303642,32	Картометрический метод	2,50	-
985	449677,24	1303659,45	Картометрический метод	2,50	-
986	449813,12	1303590,73	Картометрический метод	2,50	-
987	449829,7	1303584,85	Картометрический метод	2,50	-
988	449838,8	1303586,5	Картометрический метод	2,50	-
989	449852,99	1303610,09	Картометрический метод	2,50	-
990	449851,7	1303624,41	Картометрический метод	2,50	-
991	449846,73	1303632,62	Картометрический метод	2,50	-
992	449838,38	1303639,61	Картометрический метод	2,50	-
993	449803,24	1303660,91	Картометрический метод	2,50	-
994	449720,07	1303702,92	Картометрический метод	2,50	-
995	449648,54	1303736,33	Картометрический метод	2,50	-
996	449647,52	1303790,6	Картометрический метод	2,50	-
997	449602,44	1303814,8	Картометрический метод	2,50	-
998	449603,87	1303852,71	Картометрический метод	2,50	-
999	449611,69	1303899,68	Картометрический метод	2,50	-
1000	449606,37	1303938,79	Картометрический метод	2,50	-
1001	449596,53	1303979,8	Картометрический метод	2,50	-
1002	449574,04	1304030,03	Картометрический метод	2,50	-
1003	449555,78	1304090,11	Картометрический метод	2,50	-

Сведения о местоположении границ объекта

1004	449539,17	1304197,29	Картометрический метод	2,50	-
1005	449533,91	1304256,86	Картометрический метод	2,50	-
1006	449537,56	1304347,87	Картометрический метод	2,50	-
1007	449542,2	1304351,24	Картометрический метод	2,50	-
1008	449618,22	1304307,42	Картометрический метод	2,50	-
1009	449682,56	1304271,78	Картометрический метод	2,50	-
1010	449775,02	1304230,64	Картометрический метод	2,50	-
1011	449819,89	1304214,92	Картометрический метод	2,50	-
1012	449830,7	1304211,14	Картометрический метод	2,50	-
1013	449845,98	1304207,56	Картометрический метод	2,50	-
1014	449858,41	1304210,47	Картометрический метод	2,50	-
1015	449915,71	1304242,73	Картометрический метод	2,50	-
1016	449953,32	1304226,33	Картометрический метод	2,50	-
1017	449963,37	1304221,95	Картометрический метод	2,50	-
1018	449989,34	1304208,26	Картометрический метод	2,50	-
1019	450007,95	1304203,16	Картометрический метод	2,50	-
1020	450038,87	1304198,11	Картометрический метод	2,50	-
1021	450087,65	1304196,8	Картометрический метод	2,50	-
1022	450106,55	1304194,48	Картометрический метод	2,50	-
1023	450152,59	1304174,2	Картометрический метод	2,50	-
1024	450179,54	1304160,69	Картометрический метод	2,50	-
1025	450255,39	1304126,89	Картометрический метод	2,50	-
1026	450306,09	1304100,32	Картометрический метод	2,50	-
1027	450342,02	1304079,87	Картометрический метод	2,50	-
1028	450515,7	1304013,19	Картометрический метод	2,50	-
1029	450542,74	1303998,34	Картометрический метод	2,50	-
1030	450590,72	1303964,35	Картометрический метод	2,50	-
1031	450637,2	1303910,08	Картометрический метод	2,50	-
1032	450676,11	1303856,14	Картометрический метод	2,50	-
1033	450704,87	1303808,55	Картометрический метод	2,50	-
1034	450727,81	1303762,32	Картометрический метод	2,50	-
1035	450775,44	1303586,52	Картометрический метод	2,50	-
1036	450804,42	1303492,97	Картометрический метод	2,50	-
1037	450812,71	1303445,52	Картометрический метод	2,50	-
1038	450794,74	1303411,64	Картометрический метод	2,50	-
1039	450770,72	1303386,82	Картометрический метод	2,50	-
1040	450750,38	1303375,17	Картометрический метод	2,50	-
1041	450704,73	1303365,05	Картометрический метод	2,50	-
1042	450604,71	1303351,64	Картометрический метод	2,50	-
1043	450577,71	1303353,92	Картометрический метод	2,50	-
1044	450570,92	1303339,6	Картометрический метод	2,50	-
1045	450560,58	1303320,22	Картометрический метод	2,50	-
1046	450513,19	1303271,4	Картометрический метод	2,50	-
1047	450496	1303262,48	Картометрический метод	2,50	-
1048	450401	1303227,87	Картометрический метод	2,50	-
1049	450439,14	1303230,29	Картометрический метод	2,50	-
1050	450485,21	1303232,46	Картометрический метод	2,50	-
1051	450519,98	1303247,23	Картометрический метод	2,50	-
1052	450538,67	1303249,84	Картометрический метод	2,50	-
1053	450566,31	1303250,71	Картометрический метод	2,50	-
1054	450597,17	1303256,36	Картометрический метод	2,50	-

Сведения о местоположении границ объекта

1055	450613,25	1303262,87	Картометрический метод	2,50	-
1056	450656,27	1303268,95	Картометрический метод	2,50	-
1057	450700,89	1303269,37	Картометрический метод	2,50	-
1058	450785,56	1303303,69	Картометрический метод	2,50	-
1059	450811,94	1303316,72	Картометрический метод	2,50	-
1060	450839,76	1303323,23	Картометрический метод	2,50	-
1061	450854,53	1303338	Картометрический метод	2,50	-
1062	450871,92	1303364,06	Картометрический метод	2,50	-
1063	450889,73	1303367,97	Картометрический метод	2,50	-
1064	450909,2	1303378,78	Картометрический метод	2,50	-
1065	450913,55	1303387,47	Картометрический метод	2,50	-
1066	450909,63	1303397,9	Картометрический метод	2,50	-
1067	450903,55	1303403,98	Картометрический метод	2,50	-
1068	450892,25	1303405,71	Картометрический метод	2,50	-
1069	450883,99	1303407,45	Картометрический метод	2,50	-
1070	450883,56	1303415,71	Картометрический метод	2,50	-
1071	450887,04	1303421,35	Картометрический метод	2,50	-
1072	450893,55	1303426,56	Картометрический метод	2,50	-
1073	450901,81	1303429,61	Картометрический метод	2,50	-
1074	450907,03	1303437,42	Картометрический метод	2,50	-
1075	450905,29	1303449,59	Картометрический метод	2,50	-
1076	450907,9	1303470,44	Картометрический метод	2,50	-
1077	450902,68	1303479,56	Картометрический метод	2,50	-
1078	450888,34	1303485,64	Картометрический метод	2,50	-
1079	450874,43	1303493,46	Картометрический метод	2,50	-
1080	450871,39	1303513,01	Картометрический метод	2,50	-
1081	450864,87	1303538,2	Картометрический метод	2,50	-
1082	450864,88	1303554,16	Картометрический метод	2,50	-
1083	450880,09	1303568,06	Картометрический метод	2,50	-
1084	450886,17	1303576,75	Картометрический метод	2,50	-
1085	450883,13	1303598,03	Картометрический метод	2,50	-
1086	450873,57	1303609,33	Картометрический метод	2,50	-
1087	450863,14	1303625,4	Картометрический метод	2,50	-
1088	450866,2	1303641,15	Картометрический метод	2,50	-
1089	450868,81	1303653,32	Картометрический метод	2,50	-
1090	450864,46	1303669,82	Картометрический метод	2,50	-
1091	450854,9	1303688,07	Картометрический метод	2,50	-
1092	450845,34	1303695,89	Картометрический метод	2,50	-
1093	450827,08	1303697,62	Картометрический метод	2,50	-
1094	450812,31	1303697,62	Картометрический метод	2,50	-
1095	450798,4	1303705,44	Картометрический метод	2,50	-
1096	450794,05	1303717,6	Картометрический метод	2,50	-
1097	450950,75	1303726,71	Картометрический метод	2,50	-
1098	450938,95	1303836,19	Картометрический метод	2,50	-
1099	450915,67	1303954,11	Картометрический метод	2,50	-
1100	450911,61	1303953,69	Картометрический метод	2,50	-
1101	450804,76	1303942,68	Картометрический метод	2,50	-
1102	450731,18	1303987,99	Картометрический метод	2,50	-
1103	450672,68	1304086,16	Картометрический метод	2,50	-
1104	450651,93	1304174,9	Картометрический метод	2,50	-
1105	450693,44	1304250,42	Картометрический метод	2,50	-

Сведения о местоположении границ объекта

1106	450768,91	1304282,51	Картометрический метод	2,50	-
1107	450824,84	1304266,49	Картометрический метод	2,50	-
1108	450829,26	1304265,22	Картометрический метод	2,50	-
1109	450804,51	1304402,31	Картометрический метод	2,50	-
1110	450832,75	1304619,81	Картометрический метод	2,50	-
1111	450828,64	1304614,12	Картометрический метод	2,50	-
1112	450777,76	1304543,74	Картометрический метод	2,50	-
1113	450742	1304536,74	Картометрический метод	2,50	-
1114	450710,17	1304395,33	Картометрический метод	2,50	-
1115	450688,17	1304350,75	Картометрический метод	2,50	-
1116	450638,4	1304329,56	Картометрический метод	2,50	-
1117	450625,7	1304299,9	Картометрический метод	2,50	-
1118	450588,64	1304244,8	Картометрический метод	2,50	-
1119	450504,05	1304195,66	Картометрический метод	2,50	-
1120	450445,22	1304216,15	Картометрический метод	2,50	-
1121	450439,44	1304259,25	Картометрический метод	2,50	-
1122	450354,19	1304313	Картометрический метод	2,50	-
1123	450338,95	1304362,93	Картометрический метод	2,50	-
1124	450352,62	1304461,21	Картометрический метод	2,50	-
1125	450342,11	1304470,15	Картометрический метод	2,50	-
1126	450207,23	1304430,69	Картометрический метод	2,50	-
1127	450048,88	1304391,73	Картометрический метод	2,50	-
1128	449994,96	1304450,92	Картометрический метод	2,50	-
1129	449936,56	1304427,69	Картометрический метод	2,50	-
1130	449878,16	1304436,68	Картометрический метод	2,50	-
1131	449850,83	1304514,69	Картометрический метод	2,50	-
1132	449681,61	1304504,94	Картометрический метод	2,50	-
1133	449652,4	1304519,18	Картометрический метод	2,50	-
1134	449637,43	1304561,13	Картометрический метод	2,50	-
1135	449593,24	1304567,7	Картометрический метод	2,50	-
1136	449566,55	1304586,17	Картометрический метод	2,50	-
1137	449556,97	1304604,64	Картометрический метод	2,50	-
1138	449558,34	1304636,11	Картометрический метод	2,50	-
1139	449577,5	1304696,99	Картометрический метод	2,50	-
1140	449580,92	1304725,04	Картометрический метод	2,50	-
1141	449568,61	1304770,87	Картометрический метод	2,50	-
1142	449571,34	1304791,4	Картометрический метод	2,50	-
1143	449608,98	1304840,65	Картометрический метод	2,50	-
1144	449654,14	1304861,17	Картометрический метод	2,50	-
1145	449669,19	1304894,68	Картометрический метод	2,50	-
1146	449651,4	1304953,52	Картометрический метод	2,50	-
1147	449611,03	1305009,62	Картометрический метод	2,50	-
1148	449477,6	1305197,75	Картометрический метод	2,50	-
1149	449439,97	1305283,26	Картометрический метод	2,50	-
1150	449387,28	1305338	Картометрический метод	2,50	-
1151	449299,69	1305431,72	Картометрический метод	2,50	-
1152	449229,21	1305459,09	Картометрический метод	2,50	-
1153	449205,95	1305464,57	Картометрический метод	2,50	-
1154	449082,78	1305587,71	Картометрический метод	2,50	-
1155	449064,99	1305669,12	Картометрический метод	2,50	-
1156	449049,25	1305706,75	Картометрический метод	2,50	-

Сведения о местоположении границ объекта

1157	449053,36	1305751,9	Картометрический метод	2,50	-
1158	449093,73	1305761,47	Картометрический метод	2,50	-
1159	449147,79	1305755,99	Картометрический метод	2,50	-
1160	449247,01	1305712,89	Картометрический метод	2,50	-
1161	449464,6	1305537,74	Картометрический метод	2,50	-
1162	449537,13	1305479,59	Картометрический метод	2,50	-
1163	449617,87	1305399,54	Картометрический метод	2,50	-
1164	449684,25	1305331,13	Картометрический метод	2,50	-
1165	449799,2	1305207,98	Картометрический метод	2,50	-
1166	449949,05	1305078,68	Картометрический метод	2,50	-
1167	449978,48	1305026	Картометрический метод	2,50	-
1168	450044,85	1305062,94	Картометрический метод	2,50	-
1169	450190,48	1305053,8	Картометрический метод	2,50	-
1170	450140,65	1305006,15	Картометрический метод	2,50	-
1171	450202,91	1304963,05	Картометрический метод	2,50	-
1172	450228,92	1304960,99	Картометрический метод	2,50	-
1173	450167,33	1305038,98	Картометрический метод	2,50	-
1174	450161,86	1305052,67	Картометрический метод	2,50	-
1175	450415,03	1305136,79	Картометрический метод	2,50	-
1176	450398,61	1305178,52	Картометрический метод	2,50	-
1177	450322,66	1305164,16	Картометрический метод	2,50	-
1178	450146,12	1305099,18	Картометрический метод	2,50	-
1179	450001,06	1305122,46	Картометрический метод	2,50	-
1180	449936,05	1305186,77	Картометрический метод	2,50	-
1181	449905,95	1305235,34	Картометрический метод	2,50	-
1182	449910,05	1305268,86	Картометрический метод	2,50	-
1183	449929,21	1305284,59	Картометрический метод	2,50	-
1184	449882	1305299,64	Картометрический метод	2,50	-
1185	449852,57	1305286,65	Картометрический метод	2,50	-
1186	449811,52	1305294,86	Картометрический метод	2,50	-
1187	449766,36	1305355,07	Картометрический метод	2,50	-
1188	449688,35	1305406,38	Картометрический метод	2,50	-
1189	449647,3	1305481,63	Картометрический метод	2,50	-
1190	449637,03	1305528,15	Картометрический метод	2,50	-
1191	449562,45	1305545,94	Картометрический метод	2,50	-
1192	449411,23	1305676,62	Картометрический метод	2,50	-
1193	449221	1305786,09	Картометрический метод	2,50	-
1194	449219,63	1305799,08	Картометрический метод	2,50	-
1195	449458,44	1305972,82	Картометрический метод	2,50	-
1196	449455,02	1305978,98	Картометрический метод	2,50	-
1197	449342,8	1305936,57	Картометрический метод	2,50	-
1198	449283,96	1305892,8	Картометрический метод	2,50	-
1199	449201,84	1305866,81	Картометрический метод	2,50	-
1200	449123,84	1305814,14	Картометрический метод	2,50	-
1201	449099,21	1305820,99	Картометрический метод	2,50	-
1202	449067,05	1305869,56	Картометрический метод	2,50	-
1203	449077,31	1305923,6	Картометрический метод	2,50	-
1204	449050,62	1305944,12	Картометрический метод	2,50	-
1205	448972,62	1305939,34	Картометрический метод	2,50	-
1206	448929,51	1305970,81	Картометрический метод	2,50	-
1207	448882,98	1306001,6	Картометрический метод	2,50	-

Сведения о местоположении границ объекта

1208	448844,66	1305991,34	Картометрический метод	2,50	-
1209	448787,87	1306011,87	Картометрический метод	2,50	-
1210	448653,07	1305985,2	Картометрический метод	2,50	-
1211	448578,48	1305977	Картометрический метод	2,50	-
1212	448534,01	1305993,42	Картометрический метод	2,50	-
1213	448455,32	1306087,83	Картометрический метод	2,50	-
1214	448346,52	1306249,29	Картометрический метод	2,50	-
1215	448333,28	1306284,38	Картометрический метод	2,50	-
1216	448313,25	1306280,72	Картометрический метод	2,50	-
1217	448570,67	1305838,34	Картометрический метод	2,50	-
1218	448763,2	1305835,31	Картометрический метод	2,50	-
1219	448981,88	1305762,93	Картометрический метод	2,50	-
1220	449068,63	1305467,3	Картометрический метод	2,50	-
1221	449173,14	1305404,91	Картометрический метод	2,50	-
1222	449342,79	1305138,45	Картометрический метод	2,50	-
1223	449407,57	1305017,84	Картометрический метод	2,50	-
1224	449350,31	1304954,2	Картометрический метод	2,50	-
1225	449296,97	1304884,05	Картометрический метод	2,50	-
1226	449336,85	1304840,41	Картометрический метод	2,50	-
1227	449351,9	1304757,27	Картометрический метод	2,50	-
1228	449350,4	1304698,58	Картометрический метод	2,50	-
1229	449384,63	1304662,46	Картометрический метод	2,50	-
1230	449420	1304480,74	Картометрический метод	2,50	-
1231	449468,9	1304405,88	Картометрический метод	2,50	-
1232	449436,55	1304344,93	Картометрический метод	2,50	-
1233	449465,14	1304296,02	Картометрический метод	2,50	-
1234	449430,91	1304212,88	Картометрический метод	2,50	-
1235	449458,37	1304160,21	Картометрический метод	2,50	-
1236	449479,06	1304075,56	Картометрический метод	2,50	-
1237	449501,26	1304036,05	Картометрический метод	2,50	-
1238	449530,23	1304013,48	Картометрический метод	2,50	-
1239	449544,9	1303982,63	Картометрический метод	2,50	-
1240	449518,19	1303929,59	Картометрический метод	2,50	-
1241	449456,49	1303873,15	Картометрический метод	2,50	-
1242	449484,97	1303844,27	Картометрический метод	2,50	-
1243	449509,29	1303798,97	Картометрический метод	2,50	-
1244	449449,81	1303721,81	Картометрический метод	2,50	-
1245	449443,1	1303698,74	Картометрический метод	2,50	-
1246	449453,22	1303669,49	Картометрический метод	2,50	-
1247	449437,19	1303639,68	Картометрический метод	2,50	-
1248	449451,77	1303621,7	Картометрический метод	2,50	-
1249	449521,17	1303709,24	Картометрический метод	2,50	-
1250	449542,45	1303716,33	Картометрический метод	2,50	-
1251	449563,3	1303714,84	Картометрический метод	2,50	-
1252	449581,29	1303686,13	Картометрический метод	2,50	-
1253	449607,86	1303552,63	Картометрический метод	2,50	-
1254	449573,84	1303412,91	Картометрический метод	2,50	-
1255	449544,57	1303353,49	Картометрический метод	2,50	-
1256	449429,6	1303205,42	Картометрический метод	2,50	-
1257	449278,74	1302957,51	Картометрический метод	2,50	-
1258	449167,26	1302788,17	Картометрический метод	2,50	-

Сведения о местоположении границ объекта

1259	449125,72	1302673,57	Картометрический метод	2,50	-
1260	449107,72	1302560,17	Картометрический метод	2,50	-
1261	449127,65	1302545,54	Картометрический метод	2,50	-
1262	449151,73	1302524,02	Картометрический метод	2,50	-
1263	449157,01	1302482,53	Картометрический метод	2,50	-
1264	449147,91	1302349,97	Картометрический метод	2,50	-
1265	449153,13	1302261,41	Картометрический метод	2,50	-
1266	449249,14	1302243,44	Картометрический метод	2,50	-
1267	449208,34	1302458,17	Картометрический метод	2,50	-
1268	449221	1302507,54	Картометрический метод	2,50	-
1269	449295,55	1302531,04	Картометрический метод	2,50	-
1270	449289,47	1302540,83	Картометрический метод	2,50	-
1271	449257,01	1302646,05	Картометрический метод	2,50	-
1272	449261,56	1302759,24	Картометрический метод	2,50	-
1273	449386,1	1303006,06	Картометрический метод	2,50	-
1274	449460,77	1303052,07	Картометрический метод	2,50	-
1275	449444,6	1303073,92	Картометрический метод	2,50	-
1276	449465,74	1303124,29	Картометрический метод	2,50	-
1277	449518,76	1303131	Картометрический метод	2,50	-
1278	449534,19	1303244,48	Картометрический метод	2,50	-
1279	449581,94	1303272,88	Картометрический метод	2,50	-
1280	449729,59	1303029,45	Картометрический метод	2,50	-
1281	449772,87	1302909,4	Картометрический метод	2,50	-
1282	449739,21	1302848,24	Картометрический метод	2,50	-
1283	449729,94	1302776,41	Картометрический метод	2,50	-
1284	449694,5	1302714,93	Картометрический метод	2,50	-
1285	449761,16	1302668,73	Картометрический метод	2,50	-
944	449788,2	1302567,86	Картометрический метод	2,50	-
ЗУ(4)					
1286	449056,53	1302549,98	Картометрический метод	2,50	-
1287	449057,02	1302553,94	Картометрический метод	2,50	-
1288	449060,04	1302578,36	Картометрический метод	2,50	-
1289	449041,6	1302637,4	Картометрический метод	2,50	-
1290	449042,42	1302679,18	Картометрический метод	2,50	-
1291	449056,71	1302704,7	Картометрический метод	2,50	-
1292	449053,95	1302739,77	Картометрический метод	2,50	-
1293	449028,84	1302812,25	Картометрический метод	2,50	-
1294	449027,09	1302837,05	Картометрический метод	2,50	-
1295	449040,57	1302885,77	Картометрический метод	2,50	-
1296	448911,63	1303040,58	Картометрический метод	2,50	-
1297	448815,83	1303128,42	Картометрический метод	2,50	-
1298	448592,33	1303174,08	Картометрический метод	2,50	-
1299	448540,51	1303171,54	Картометрический метод	2,50	-
1300	448447,38	1303188,27	Картометрический метод	2,50	-
1301	448382,77	1303214,82	Картометрический метод	2,50	-
1302	448306,19	1303303,12	Картометрический метод	2,50	-
1303	448236,43	1303337,43	Картометрический метод	2,50	-
1304	448186,23	1303330,95	Картометрический метод	2,50	-
1305	448164,86	1303350,36	Картометрический метод	2,50	-
1306	448226,96	1303429,05	Картометрический метод	2,50	-
1307	448205,02	1303449,81	Картометрический метод	2,50	-

Сведения о местоположении границ объекта

1308	448153,59	1303491	Картометрический метод	2,50	-
1309	448079,61	1303456	Картометрический метод	2,50	-
1310	448060,68	1303102,63	Картометрический метод	2,50	-
1311	448152,38	1302908,74	Картометрический метод	2,50	-
1312	448166,95	1302931,07	Картометрический метод	2,50	-
1313	448187,53	1302970,01	Картометрический метод	2,50	-
1314	448178,71	1303016,92	Картометрический метод	2,50	-
1315	448230,25	1303062,14	Картометрический метод	2,50	-
1316	448302,31	1303098,57	Картометрический метод	2,50	-
1317	448332,07	1303102,23	Картометрический метод	2,50	-
1318	448450,31	1303057,44	Картометрический метод	2,50	-
1319	448469,72	1303080,69	Картометрический метод	2,50	-
1320	448523,56	1303094,58	Картометрический метод	2,50	-
1321	448645,42	1303066,34	Картометрический метод	2,50	-
1322	448830,57	1302981,46	Картометрический метод	2,50	-
1323	448875,22	1302983,76	Картометрический метод	2,50	-
1324	448951,64	1302896,32	Картометрический метод	2,50	-
1325	448904,54	1302836,43	Картометрический метод	2,50	-
1326	448898,07	1302787,75	Картометрический метод	2,50	-
1327	448923,01	1302736,04	Картометрический метод	2,50	-
1328	448913,2	1302677,23	Картометрический метод	2,50	-
1329	448980,09	1302614,13	Картометрический метод	2,50	-
1330	448993,22	1302563,8	Картометрический метод	2,50	-
1331	449020,25	1302531,5	Картометрический метод	2,50	-
1286	449056,53	1302549,98	Картометрический метод	2,50	-
ЗУ(5)					
1332	450230,02	1298909,04	Картометрический метод	2,50	-
1333	450231,99	1298918,32	Картометрический метод	2,50	-
1334	450243,24	1298933,6	Картометрический метод	2,50	-
1335	450255,6	1298974,11	Картометрический метод	2,50	-
1336	450294,37	1298996,93	Картометрический метод	2,50	-
1337	450317,03	1299027,88	Картометрический метод	2,50	-
1338	450347,12	1299031,82	Картометрический метод	2,50	-
1339	450353,67	1299046,38	Картометрический метод	2,50	-
1340	450342,75	1299058,46	Картометрический метод	2,50	-
1341	450340,2	1299073,99	Картометрический метод	2,50	-
1342	450347,12	1299086,19	Картометрический метод	2,50	-
1343	450368,81	1299091,95	Картометрический метод	2,50	-
1344	450391,01	1299094,02	Картометрический метод	2,50	-
1345	450370,91	1299110,88	Картометрический метод	2,50	-
1346	450360,68	1299131,1	Картометрический метод	2,50	-
1347	450348,65	1299152,28	Картометрический метод	2,50	-
1348	450345,76	1299163,84	Картометрический метод	2,50	-
1349	450343,83	1299184,06	Картометрический метод	2,50	-
1350	450339,5	1299199,95	Картометрический метод	2,50	-
1351	450347,19	1299251,2	Картометрический метод	2,50	-
1352	450324,77	1299275,1	Картометрический метод	2,50	-
1353	450319,76	1299295,43	Картометрический метод	2,50	-
1354	450312,47	1299333,2	Картометрический метод	2,50	-
1355	450338,39	1299412,42	Картометрический метод	2,50	-
1356	450370,71	1299477,74	Картометрический метод	2,50	-

Сведения о местоположении границ объекта

1357	450310,78	1299495,1	Картометрический метод	2,50	-
1358	450245	1299305,69	Картометрический метод	2,50	-
1359	450245	1299268,39	Картометрический метод	2,50	-
1360	450260,46	1299236,25	Картометрический метод	2,50	-
1361	450239,39	1299200,18	Картометрический метод	2,50	-
1362	450163,54	1299159,85	Картометрический метод	2,50	-
1363	450233,44	1299028,52	Картометрический метод	2,50	-
1364	450227,35	1299020,99	Картометрический метод	2,50	-
1365	450243,11	1298999,59	Картометрический метод	2,50	-
1366	450225,71	1298964,18	Картометрический метод	2,50	-
1367	450138,11	1298974,11	Картометрический метод	2,50	-
1368	450120,44	1298943,63	Картометрический метод	2,50	-
1369	449958,37	1298799,14	Картометрический метод	2,50	-
1370	450036,36	1298830,53	Картометрический метод	2,50	-
1371	450092,81	1298893,09	Картометрический метод	2,50	-
1372	450173,39	1298910,5	Картометрический метод	2,50	-
1332	450230,02	1298909,04	Картометрический метод	2,50	-
ЗУ1(б)					
1373	450670,52	1299775,46	Картометрический метод	2,50	-
1374	450677,57	1299785,94	Картометрический метод	2,50	-
1375	450684,43	1299855,63	Картометрический метод	2,50	-
1376	450691,05	1299881,05	Картометрический метод	2,50	-
1377	450708,45	1299880,6	Картометрический метод	2,50	-
1378	450726,02	1299880,31	Картометрический метод	2,50	-
1379	450729,48	1299880,06	Картометрический метод	2,50	-
1380	450706,8	1299923,65	Картометрический метод	2,50	-
1381	450734,06	1300042,16	Картометрический метод	2,50	-
1382	450741,83	1300217,99	Картометрический метод	2,50	-
1383	450725,38	1300207,32	Картометрический метод	2,50	-
1384	450718,38	1300175,99	Картометрический метод	2,50	-
1385	450688,03	1300179,78	Картометрический метод	2,50	-
1386	450674,97	1300181,09	Картометрический метод	2,50	-
1387	450644,73	1300186,39	Картометрический метод	2,50	-
1388	450655,59	1300227,97	Картометрический метод	2,50	-
1389	450643,49	1300275,96	Картометрический метод	2,50	-
1390	450620,48	1300292,75	Картометрический метод	2,50	-
1391	450610,74	1300298,25	Картометрический метод	2,50	-
1392	450549,87	1300336,76	Картометрический метод	2,50	-
1393	450542,66	1300335,71	Картометрический метод	2,50	-
1394	450382,43	1300306,8	Картометрический метод	2,50	-
1395	450103,99	1300277,89	Картометрический метод	2,50	-
1396	450079,04	1300248,98	Картометрический метод	2,50	-
1397	450022,56	1300314,68	Картометрический метод	2,50	-
1398	449992,26	1300283,82	Картометрический метод	2,50	-
1399	449942,71	1300284,25	Картометрический метод	2,50	-
1400	449816,65	1300302,25	Картометрический метод	2,50	-
1401	449764,75	1300307,19	Картометрический метод	2,50	-
1402	449692,87	1300342,76	Картометрический метод	2,50	-
1403	449675,54	1300358,41	Картометрический метод	2,50	-
1404	449628,76	1300376,94	Картометрический метод	2,50	-
1405	449605,24	1300389,07	Картометрический метод	2,50	-

Сведения о местоположении границ объекта

1406	449580,06	1300406,97	Картометрический метод	2,50	-
1407	449500,6	1300493,5	Картометрический метод	2,50	-
1408	449479,21	1300530,22	Картометрический метод	2,50	-
1409	449466,54	1300570,6	Картометрический метод	2,50	-
1410	449457,66	1300675,42	Картометрический метод	2,50	-
1411	449384,38	1300673,79	Картометрический метод	2,50	-
1412	449343,1	1300716,04	Картометрический метод	2,50	-
1413	449273,91	1300750,24	Картометрический метод	2,50	-
1414	449366,32	1300799,74	Картометрический метод	2,50	-
1415	449407,44	1300868,09	Картометрический метод	2,50	-
1416	449416,83	1300900,48	Картометрический метод	2,50	-
1417	449455,92	1300912,75	Картометрический метод	2,50	-
1418	449462,1	1300924,96	Картометрический метод	2,50	-
1419	449459,45	1300934,84	Картометрический метод	2,50	-
1420	449435,81	1300967,96	Картометрический метод	2,50	-
1421	449428,97	1300986,34	Картометрический метод	2,50	-
1422	449425,13	1300985,24	Картометрический метод	2,50	-
1423	449350,63	1300910,61	Картометрический метод	2,50	-
1424	449299,11	1300867,57	Картометрический метод	2,50	-
1425	449213,05	1300850,69	Картометрический метод	2,50	-
1426	449168,54	1300854,39	Картометрический метод	2,50	-
1427	449131,98	1300861,89	Картометрический метод	2,50	-
1428	449054,81	1300933,84	Картометрический метод	2,50	-
1429	448900,4	1300989,79	Картометрический метод	2,50	-
1430	448891,66	1301005,9	Картометрический метод	2,50	-
1431	448851,62	1301024,83	Картометрический метод	2,50	-
1432	448756,08	1301024,83	Картометрический метод	2,50	-
1433	448731,92	1301057,84	Картометрический метод	2,50	-
1434	448919,88	1301223,46	Картометрический метод	2,50	-
1435	449019,64	1301291,27	Картометрический метод	2,50	-
1436	449095,23	1301297,46	Картометрический метод	2,50	-
1437	449228,54	1301265,83	Картометрический метод	2,50	-
1438	449390,44	1301303,73	Картометрический метод	2,50	-
1439	449391,19	1301324,17	Картометрический метод	2,50	-
1440	449379,17	1301338,14	Картометрический метод	2,50	-
1441	449361,07	1301350,48	Картометрический метод	2,50	-
1442	449329,46	1301359,52	Картометрический метод	2,50	-
1443	449245,46	1301360,86	Картометрический метод	2,50	-
1444	449223,51	1301362,86	Картометрический метод	2,50	-
1445	449209,55	1301368,74	Картометрический метод	2,50	-
1446	449198,82	1301379,77	Картометрический метод	2,50	-
1447	449194,5	1301392,93	Картометрический метод	2,50	-
1448	449194,5	1301425,16	Картометрический метод	2,50	-
1449	449182,06	1301454,59	Картометрический метод	2,50	-
1450	449165,58	1301477,74	Картометрический метод	2,50	-
1451	449152,88	1301480,23	Картометрический метод	2,50	-
1452	449128,88	1301454,01	Картометрический метод	2,50	-
1453	449149,15	1301425,5	Картометрический метод	2,50	-
1454	449140,68	1301374,19	Картометрический метод	2,50	-
1455	449074,22	1301372,73	Картометрический метод	2,50	-
1456	449048,55	1301350,43	Картометрический метод	2,50	-

Сведения о местоположении границ объекта

1457	448955,68	1301347,02	Картометрический метод	2,50	-
1458	448956,51	1301329,42	Картометрический метод	2,50	-
1459	448917,7	1301307,32	Картометрический метод	2,50	-
1460	448772,36	1301282,93	Картометрический метод	2,50	-
1461	448727,97	1301249,22	Картометрический метод	2,50	-
1462	448665,44	1301176,21	Картометрический метод	2,50	-
1463	448606,08	1301093,36	Картометрический метод	2,50	-
1464	448551,16	1300953,05	Картометрический метод	2,50	-
1465	448451,17	1300906,39	Картометрический метод	2,50	-
1466	448455,76	1300901,08	Картометрический метод	2,50	-
1467	448468,9	1300891,89	Картометрический метод	2,50	-
1468	448481,84	1300880,92	Картометрический метод	2,50	-
1469	448510,35	1300856,74	Картометрический метод	2,50	-
1470	448537,66	1300826,18	Картометрический метод	2,50	-
1471	448562,9	1300809,18	Картометрический метод	2,50	-
1472	448557,56	1300834,27	Картометрический метод	2,50	-
1473	448566,32	1300854,97	Картометрический метод	2,50	-
1474	448629,51	1300893,56	Картометрический метод	2,50	-
1475	448735,4	1300868,8	Картометрический метод	2,50	-
1476	448812,37	1300868,8	Картометрический метод	2,50	-
1477	448929,16	1300839,37	Картометрический метод	2,50	-
1478	448947,12	1300815,12	Картометрический метод	2,50	-
1479	449102,56	1300751,15	Картометрический метод	2,50	-
1480	449258,62	1300595,41	Картометрический метод	2,50	-
1481	449297,46	1300590,69	Картометрический метод	2,50	-
1482	449341,3	1300547,81	Картометрический метод	2,50	-
1483	449412,71	1300440	Картометрический метод	2,50	-
1484	449403,69	1300385,88	Картометрический метод	2,50	-
1485	449420,79	1300366,59	Картометрический метод	2,50	-
1486	449496,19	1300362,45	Картометрический метод	2,50	-
1487	449783,23	1299950,92	Картометрический метод	2,50	-
1488	449918,24	1299949,4	Картометрический метод	2,50	-
1489	449907,65	1299970,59	Картометрический метод	2,50	-
1490	449884,29	1300010,74	Картометрический метод	2,50	-
1491	449873,35	1300047,67	Картометрический метод	2,50	-
1492	449876,55	1300068,42	Картометрический метод	2,50	-
1493	449879,82	1300090,66	Картометрический метод	2,50	-
1494	449884,29	1300114,3	Картометрический метод	2,50	-
1495	449890,94	1300152,11	Картометрический метод	2,50	-
1496	449909,36	1300188,06	Картометрический метод	2,50	-
1497	450009,28	1300173,41	Картометрический метод	2,50	-
1498	450046,3	1300151,02	Картометрический метод	2,50	-
1499	450093,2	1300142,63	Картометрический метод	2,50	-
1500	450102,7	1300149,7	Картометрический метод	2,50	-
1501	450158,13	1300152,44	Картометрический метод	2,50	-
1502	450161,51	1300150,22	Картометрический метод	2,50	-
1503	450192,03	1300152,55	Картометрический метод	2,50	-
1504	450197,35	1300149,77	Картометрический метод	2,50	-
1505	450193,83	1300135,32	Картометрический метод	2,50	-
1506	450188,92	1300115,16	Картометрический метод	2,50	-
1507	450188,55	1300094,19	Картометрический метод	2,50	-

Сведения о местоположении границ объекта

1508	450209,2	1300035,3	Картометрический метод	2,50	-
1509	450281,09	1300031,19	Картометрический метод	2,50	-
1510	450362,28	1299978,19	Картометрический метод	2,50	-
1511	450419,69	1299927,17	Картометрический метод	2,50	-
1512	450487,71	1299844,81	Картометрический метод	2,50	-
1513	450488,36	1299821,9	Картометрический метод	2,50	-
1514	450543,97	1299741,56	Картометрический метод	2,50	-
1515	450582,56	1299735,88	Картометрический метод	2,50	-
1516	450627,67	1299752,95	Картометрический метод	2,50	-
1517	450649,1	1299762,34	Картометрический метод	2,50	-
1373	450670,52	1299775,46	Картометрический метод	2,50	-
1518	450470,54	1300128,67	Картометрический метод	2,50	-
1519	450476,88	1300215,28	Картометрический метод	2,50	-
1520	450376,77	1300187,04	Картометрический метод	2,50	-
1521	450353,99	1300179,06	Картометрический метод	2,50	-
1522	450385,57	1300081,95	Картометрический метод	2,50	-
1523	450407,98	1300089,57	Картометрический метод	2,50	-
1524	450447	1300120,87	Картометрический метод	2,50	-
1525	450446,09	1300130,34	Картометрический метод	2,50	-
1518	450470,54	1300128,67	Картометрический метод	2,50	-

3. Сведения о характерных точках части (частей) границы объекта

Обозначение характерных точек части границы	Координаты, м		Метод определения координат характерной точки	Средняя квадратическая погрешность положения характерной точки (М), м	Описание обозначения точки на местности (при наличии)
	X	Y			
1	2	3	4	5	6
Часть № -					
-	-	-	-	-	-



Используемые условные знаки и обозначения:

- 1 - Характерная точка контура, сведения о которой позволяют однозначно определить его на местности
- - линия образцового места съезда, сведения о которой служат основой для определения его местоположения

Подпись: _____ Дата: « ____ » _____ г.

Место для отрыва листов (при наличии) либо, установленном составе местоположении границ объекта

Масштаб 1:25000

ОПИСАНИЕ МЕСТОПОЛОЖЕНИЯ ГРАНИЦ

6.1 - Зона кладбищ

(наименование объекта местоположение границ, которого описано (далее - объект)

Раздел 1

Сведения об объекте		
№ п/п	Характеристики объекта	Описание характеристик
1	2	3
1	Местоположение объекта	<i>Российская Федерация, Рязанская область, р-н Рыбновский, с/п Батуриновское</i>
2	Площадь объекта \pm величина погрешности определения площади ($P \pm \Delta P$)	<i>83390 кв.м. \pm 180 кв.м.</i>
3	Иные характеристики объекта	<i>Вид зоны: 6.1 - Зона кладбищ Номер зоны: -</i>

Раздел 2

Сведения о местоположении границ объекта					
1. Система координат <i>МСК-62</i>					
2. Сведения о характерных точках границ объекта					
Обозначение характерных точек границы	Координаты, м		Метод определения координат характерной точки	Средняя квадратическая погрешность положения характерной точки (М), м	Описание обозначения точки на местности (при наличии)
	X	Y			
1	2	3	4	5	6
<i>ЗУ1(1)</i>					
1	459066,74	1311885,6	Картометрический метод	2,50	-
2	459071,09	1311905,67	Картометрический метод	2,50	-
3	459061,7	1311941,94	Картометрический метод	2,50	-
4	459055,15	1311976,06	Картометрический метод	2,50	-
5	459040,84	1311994,77	Картометрический метод	2,50	-
6	459033,1	1312009,21	Картометрический метод	2,50	-
7	458940,53	1312034,29	Картометрический метод	2,50	-
8	458793,52	1312133,6	Картометрический метод	2,50	-
9	458764,08	1312099,96	Картометрический метод	2,50	-
10	458791,03	1311998,31	Картометрический метод	2,50	-
11	458792,25	1311960,12	Картометрический метод	2,50	-
12	458781,97	1311882,43	Картометрический метод	2,50	-
13	458882,18	1311820,9	Картометрический метод	2,50	-
14	458904	1311816,89	Картометрический метод	2,50	-
15	458935,8	1311818,01	Картометрический метод	2,50	-
16	458986,28	1311838,89	Картометрический метод	2,50	-
17	458990,64	1311852,87	Картометрический метод	2,50	-
18	458994,03	1311880,97	Картометрический метод	2,50	-
19	459001,86	1311887,13	Картометрический метод	2,50	-
20	459019,82	1311888,99	Картометрический метод	2,50	-
21	459040,06	1311886,53	Картометрический метод	2,50	-
1	459066,74	1311885,6	Картометрический метод	2,50	-
<i>ЗУ1(2)</i>					
22	453352,58	1306733,69	Картометрический метод	2,50	-
23	453371,05	1306799,11	Картометрический метод	2,50	-
24	453207,69	1306789,02	Картометрический метод	2,50	-
25	453210,92	1306754,87	Картометрический метод	2,50	-
26	453231,87	1306735,63	Картометрический метод	2,50	-
27	453245,65	1306716,66	Картометрический метод	2,50	-
28	453319,3	1306722,64	Картометрический метод	2,50	-
29	453325,42	1306727,79	Картометрический метод	2,50	-
22	453352,58	1306733,69	Картометрический метод	2,50	-
<i>ЗУ1(3)</i>					
30	450968,61	1302728,93	Картометрический метод	2,50	-
31	450914,04	1302807,41	Картометрический метод	2,50	-
32	450860,12	1302779,64	Картометрический метод	2,50	-
33	450921,51	1302693,9	Картометрический метод	2,50	-
30	450968,61	1302728,93	Картометрический метод	2,50	-

Сведения о местоположении границ объекта

ЗУ1(4)

34	453777,42	1301992,23	Картометрический метод	2,50	-
35	453678,94	1302061,27	Картометрический метод	2,50	-
36	453642,85	1301996,26	Картометрический метод	2,50	-
37	453722,78	1301916,33	Картометрический метод	2,50	-
34	453777,42	1301992,23	Картометрический метод	2,50	-

3. Сведения о характерных точках части (частей) границы объекта

Обозначение характерных точек части границы	Координаты, м		Метод определения координат характерной точки	Средняя квадратическая погрешность положения характерной точки (МО), м	Описание обозначения точки на местности (при наличии)
	X	Y			
1	2	3	4	5	6
Часть № :					
-	-	-	-	-	-



● 1 – участок земли, кадастровый номер, выделенный в границах территории
 - - - - - линия обременения земель, сведения о которой заложены в Едином государственном реестре недвижимости
 Планчик:
 Масштаб: 1:25000