

ГЛАВНОЕ УПРАВЛЕНИЕ АРХИТЕКТУРЫ И ГРАДОСТРОИТЕЛЬСТВА РЯЗАНСКОЙ ОБЛАСТИ

ПОСТАНОВЛЕНИЕ

«16» июля 2021 г.

№ 285-н

Об утверждении правил землепользования и застройки муниципального образования – Исковское сельское поселение Рязанского муниципального района Рязанской области

На основании статьи 32 Градостроительного кодекса Российской Федерации, статьи 2 Закона Рязанской области от 28.12.2018 № 106-ОЗ «О перераспределении отдельных полномочий в области градостроительной деятельности между органами местного самоуправления муниципальных образований Рязанской области и органами государственной власти Рязанской области», с учетом заключения о результатах общественных обсуждений от 09.11.2020 по проекту правил землепользования и застройки муниципального образования – Исковское сельское поселение Рязанского муниципального района Рязанской области, руководствуясь постановлением Правительства Рязанской области от 06.08.2008 № 153 «Об утверждении Положения о главном управлении архитектуры и градостроительства Рязанской области», главное управление архитектуры и градостроительства Рязанской области **ПОСТАНОВЛЯЕТ:**

1. Утвердить прилагаемые правила землепользования и застройки муниципального образования – Исковское сельское поселение Рязанского муниципального района Рязанской области.

2. Настоящее постановление вступает в силу со дня его официального опубликования.

3. Государственному казенному учреждению Рязанской области «Центр градостроительного развития Рязанской области» разместить настоящее постановление в федеральной государственной информационной системе территориального планирования (ФГИС ТП).

4. Отделу кадровой работы и делопроизводства обеспечить опубликование настоящего постановления в сетевом издании «Рязанские ведомости» (www.tv-ryazan.ru) и на официальном интернет-портале правовой информации (www.pravo.gov.ru) в течение двух дней со дня его издания.


5. Отделу информационного обеспечения градостроительной деятельности разместить настоящее постановление на официальном сайте главного управления архитектуры и градостроительства Рязанской области в сети «Интернет».

6. Предложить главе муниципального образования – Рязанский муниципальный район Рязанской области, главе муниципального образования – Исковское сельское поселение Рязанского муниципального района Рязанской области обеспечить размещение настоящего постановления на официальном сайте муниципального образования в сети «Интернет», публикацию в средствах массовой информации.

7. Признать не подлежащим применению решение Совета депутатов муниципального образования – Исковское сельское поселение Рязанского муниципального района Рязанской области от 28.05.2014 № 27 «Об утверждении Правил землепользования и застройки муниципального образования – Исковское сельское поселение Рязанского муниципального района Рязанской области».

8. Контроль за исполнением настоящего постановления оставляю за собой.

Начальник



Р.В. Шашкин

Утверждены
постановлением главного
управления архитектуры
и градостроительства
Рязанской области
от 12 июля 2021 г. № 285-п

Правила землепользования и застройки
муниципального образования – Искровское сельское поселение
Рязанского муниципального района Рязанской области

Оглавление

Раздел 1. Порядок применения и внесения изменений в правила землепользования и застройки муниципального образования – Искровское сельское поселение Рязанского муниципального района Рязанской области.	4
Статья 1. Основные понятия, используемые в правилах землепользования и застройки.	4
Статья 2. Регулирование землепользования и застройки.	4
Статья 3. Изменение видов разрешенного использования земельных участков и объектов капитального строительства физическими и юридическими лицами.	5
Статья 4. Подготовка документации по планировке территории.	6
Статья 5. Проведение общественных обсуждений или публичных слушаний по вопросам землепользования и застройки.	6
Статья 6. Внесение изменений в правила землепользования и застройки.	8
Статья 7. Градостроительные планы земельных участков.	9
Статья 8. Разрешение на строительство, реконструкцию и ввод объектов капитального строительства в эксплуатацию.	9
Раздел 2. Градостроительные регламенты.	10
Статья 9. Градостроительные регламенты. Виды разрешённого использования земельных участков и объектов капитального строительства.	10
Статья 10. Сводный перечень территориальных зон, выделенных на карте градостроительного зонирования муниципального образования – Искровское сельское поселение Рязанского муниципального района Рязанской области.	10
Статья 11. Градостроительные регламенты по видам разрешенного использования в соответствии с территориальными зонами.	13
1. Градостроительные регламенты. Жилые зоны.	13
1.1. Зона застройки индивидуальными жилыми домами.	13
1.2. Зона застройки среднеэтажными жилыми домами (от 5 до 8 этажей, включая мансардный).	15
2. Градостроительные регламенты. Общественно-деловые зоны.	16
2.1. Многофункциональная общественно-деловая зона.	16
2.2. Зона специализированной общественной застройки.	18
3. Градостроительные регламенты. Производственные зоны, зоны инженерной и транспортной инфраструктур.	19

3.1. Производственная зона.....	19
3.2. Зона инженерной инфраструктуры.....	20
3.3. Зона транспортной инфраструктуры.....	21
4. Градостроительные регламенты. Зоны сельскохозяйственного использования.....	23
4.1. Зоны сельскохозяйственных угодий.....	23
4.2. Зона садоводческих или огороднических некоммерческих товариществ.....	23
4.3. Производственная зона сельскохозяйственных предприятий.....	24
5. Градостроительные регламенты. Зоны рекреационного назначения.....	26
5.1. Зона озелененных территорий общего пользования (лесопарки, парки, сады, скверы, бульвары, городские леса).....	26
5.2. Зона лесов.....	27
6. Градостроительные регламенты. Зоны специального назначения.....	27
6.1. Зона кладбищ.....	27
7. Градостроительные регламенты. Иные зоны.....	28
7.1. Иные зоны.....	28
8. Зоны с особыми условиями использования территории.....	29
8.1. Санитарно-защитные зоны предприятий и объектов.....	30
8.2. Водоохранная зона и прибрежная защитная полоса водных объектов.....	31
8.3. Охранная зона инженерных сетей и сооружений.....	31
8.4. Зона санитарной охраны источников питьевого водоснабжения.....	31
Статья 12. Территории зон охраны объектов культурного наследия.....	32
Раздел 3. Карта градостроительного зонирования.....	35
Статья 13. Карта градостроительного зонирования территории муниципального образования – Исковское сельское поселение Рязанского муниципального района Рязанской области.....	35

Раздел 1. Порядок применения и внесения изменений в правила землепользования и застройки муниципального образования – Искровское сельское поселение Рязанского муниципального района Рязанской области.

Статья 1. Основные понятия, используемые в правилах землепользования и застройки.

В настоящих правилах землепользования и застройки муниципального образования – Искровское сельское поселение Рязанского муниципального района Рязанской области используются понятия и определения, содержащиеся в статье 1 Градостроительного кодекса Российской Федерации.

Статья 2. Регулирование землепользования и застройки.

В соответствии со статьей 32 Градостроительного кодекса Российской Федерации, правила землепользования и застройки утверждаются представительным органом местного самоуправления.

В соответствии с Законом Рязанской области от 28.12.2018 № 106-ОЗ «О перераспределении отдельных полномочий в области градостроительной деятельности между органами местного самоуправления муниципальных образований Рязанской области и органами государственной власти Рязанской области» (далее – Закон Рязанской области от 28.12.2018 № 106-ОЗ) полномочия органов местного самоуправления по принятию решения о подготовке проекта правил землепользования и застройки, утверждению состава и порядка деятельности комиссии по подготовке проекта правил землепользования и застройки, принятию решения о проведении общественных обсуждений или публичных слушаний, принятию решения об утверждении правил землепользования и застройки или о необходимости их доработки, внесению изменений в правила землепользования и застройки осуществляет центральный исполнительный орган государственной власти Рязанской области, уполномоченный в сфере градостроительной деятельности.

В соответствии с распоряжением Правительства Рязанской области от 07.02.2019 № 62-р «О создании государственного казенного учреждения Рязанской области «Центр градостроительного развития Рязанской области» путем учреждения» (далее – распоряжение Правительства Рязанской области от 07.02.2019 № 62-р) обеспечение реализации отдельных полномочий в области градостроительной деятельности главного управления архитектуры и градостроительства Рязанской области, перераспределенных между органами местного самоуправления муниципальных образований Рязанской области и

органами государственной власти Рязанской области, в части проведения работ по подготовке проекта правил землепользования и застройки в случае, если это предусмотрено порядком проведения данных работ, указанным в пункте 3 части 8 статьи 31 Градостроительного кодекса Российской Федерации, относится к деятельности государственного казенного учреждения Рязанской области «Центр градостроительного развития Рязанской области».

Статья 3. Изменение видов разрешенного использования земельных участков и объектов капитального строительства физическими и юридическими лицами.

В соответствии со статьей 37 Градостроительного кодекса Российской Федерации, изменение одного вида разрешенного использования земельных участков и объектов капитального строительства на другой вид такого использования осуществляется в соответствии с градостроительным регламентом при условии соблюдения требований технических регламентов.

Основные и вспомогательные виды разрешенного использования земельных участков и объектов капитального строительства правообладателями земельных участков и объектов капитального строительства, за исключением органов государственной власти, органов местного самоуправления, государственных и муниципальных учреждений, государственных и муниципальных унитарных предприятий, выбираются самостоятельно без дополнительных разрешений и согласования.

Решения об изменении одного вида разрешенного использования земельных участков и объектов капитального строительства, расположенных на землях, на которые действие градостроительных регламентов не распространяется или для которых градостроительные регламенты не устанавливаются, на другой вид такого использования принимаются в соответствии с федеральными законами.

Предоставление разрешения на условно разрешенный вид использования земельного участка или объекта капитального строительства осуществляется в порядке, предусмотренном статьей 39 Градостроительного кодекса Российской Федерации.

Физическое или юридическое лицо вправе оспорить в суде решение о предоставлении разрешения на условно разрешенный вид использования земельного участка или объекта капитального строительства либо об отказе в предоставлении такого разрешения.

Статья 4. Подготовка документации по планировке территории.

В соответствии со статьей 41 Градостроительного кодекса Российской Федерации, подготовка документации по планировке территории осуществляется в целях обеспечения устойчивого развития территорий, в том числе выделения элементов планировочной структуры, установления границ земельных участков, установления границ зон планируемого размещения объектов капитального строительства.

В соответствии с Законом Рязанской области от 28.12.2018 № 106-ОЗ полномочия органов местного самоуправления по принятию решения о подготовке документации по планировке территории, обеспечению ее подготовки, утверждению документации по планировке территории или принятию решения об отклонении такой документации и о направлении ее на доработку, внесению изменений в документацию по планировке территории осуществляет центральный исполнительный орган государственной власти Рязанской области, уполномоченный в сфере градостроительной деятельности.

В соответствии с распоряжением Правительства Рязанской области от 07.02.2019 № 62-р обеспечение реализации отдельных полномочий в области градостроительной деятельности главного управления архитектуры и градостроительства Рязанской области, перераспределенных между органами местного самоуправления муниципальных образований Рязанской области и органами государственной власти Рязанской области, в части обеспечения подготовки документации по планировке территории, за исключением самой подготовки документации по планировке территории относится к деятельности государственного казенного учреждения Рязанской области «Центр градостроительного развития Рязанской области».

Статья 5. Проведение общественных обсуждений или публичных слушаний по вопросам землепользования и застройки.

Проведение общественных обсуждений или публичных слушаний по вопросам землепользования и застройки осуществляется в соответствии с Приложением № 3 к постановлению главного управления архитектуры и градостроительства Рязанской области от 03.04.2019 № 6-п «Положение об организации и проведении общественных обсуждений, публичных слушаний при осуществлении градостроительной деятельности».

Положение об организации и проведении общественных обсуждений, публичных слушаний при осуществлении градостроительной деятельности на

территории Рязанской области (за исключением территории городского округа город Рязань) (далее - Положение):

- устанавливает порядок назначения, организации и проведения общественных обсуждений, публичных слушаний по проектам правовых актов, разрабатываемых и принимаемых при осуществлении градостроительной деятельности на территории Рязанской области.

- является специальным нормативным правовым актом по вопросам организации и проведения общественных обсуждений, публичных слушаний при осуществлении градостроительной деятельности на территории Рязанской области (за исключением территории городского округа город Рязань).

Иные вопросы проведения общественных обсуждений или публичных слушаний не урегулированные настоящим Положением осуществляются в соответствии с положениями, установленными федеральным законодательством, правовыми актами Рязанской области.

Общественные обсуждения и публичные слушания по проектам генеральных планов и правил землепользования и застройки поселений и городских округов, проектам планировки территории, проектам межевания территории, проектам правил благоустройства территорий, проектам, предусматривающим внесение изменений в один из указанных утвержденных документов, проектам решений о предоставлении разрешения на условно разрешенный вид использования земельного участка или объекта капитального строительства, проектам решений о предоставлении разрешения на отклонение от предельных параметров разрешенного строительства, реконструкции объектов капитального строительства (далее - проекты) проводятся в целях соблюдения права человека на благоприятные условия жизнедеятельности, прав и законных интересов правообладателей земельных участков и объектов капитального строительства, а также выявления и учета мнения населения по проектам муниципальных правовых актов при осуществлении градостроительной деятельности в поселениях и городских округах Рязанской области.

Результаты общественных обсуждений и публичных слушаний носят рекомендательный характер.

Документами общественных обсуждений или публичных слушаний являются протокол общественных обсуждений или публичных слушаний и заключение о результатах общественных обсуждений или публичных слушаний.

Участники общественных обсуждений или публичных слушаний вправе представлять свои предложения и замечания, касающиеся обсуждаемых вопросов, для включения в протокол общественных обсуждений или протокол публичных слушаний.

Статья 6. Внесение изменений в правила землепользования и застройки.

Внесение изменений в правила землепользования и застройки осуществляется в порядке, предусмотренном статьями 31 и 32 Градостроительного кодекса Российской Федерации, с учетом особенностей, установленных статьей 33 данного кодекса.

Основаниями для рассмотрения вопроса о внесении изменений в правила землепользования и застройки являются:

1) несоответствие правил землепользования и застройки генеральному плану поселения, генеральному плану городского округа, схеме территориального планирования муниципального района, возникшее в результате внесения в такие генеральные планы или схему территориального планирования муниципального района изменений;

2) поступление от уполномоченного Правительством Российской Федерации федерального органа исполнительной власти обязательного для исполнения в сроки, установленные законодательством Российской Федерации, предписания об устранении нарушений ограничений использования объектов недвижимости, установленных на приаэродромной территории, которые допущены в правилах землепользования и застройки поселения, городского округа, межселенной территории;

3) поступление предложений об изменении границ территориальных зон, изменении градостроительных регламентов;

4) несоответствие сведений о местоположении границ зон с особыми условиями использования территорий, территорий объектов культурного наследия, отображенных на карте градостроительного зонирования, содержащемся в Едином государственном реестре недвижимости описанию местоположения границ указанных зон, территорий;

5) несоответствие установленных градостроительным регламентом ограничений использования земельных участков и объектов капитального строительства, расположенных полностью или частично в границах зон с особыми условиями использования территорий, территорий достопримечательных мест федерального, регионального и местного значения, содержащимся в Едином государственном реестре недвижимости ограничениям использования объектов недвижимости в пределах таких зон, территорий;

6) установление, изменение, прекращение существования зоны с особыми условиями использования территории, установление, изменение границ территории объекта культурного наследия, территории исторического поселения

федерального значения, территории исторического поселения регионального значения.

Статья 7. Градостроительные планы земельных участков.

В соответствии со статьей 57.3 Градостроительного кодекса Российской Федерации, градостроительный план земельного участка выдается в целях обеспечения субъектов градостроительной деятельности информацией, необходимой для архитектурно-строительного проектирования, строительства, реконструкции объектов капитального строительства в границах земельного участка.

В соответствии с Законом Рязанской области от 28.12.2018 № 106-ОЗ полномочия органов местного самоуправления по подготовке, регистрации и выдаче градостроительных планов земельных участков осуществляет центральный исполнительный орган государственной власти Рязанской области, уполномоченный в сфере градостроительной деятельности.

В соответствии с распоряжением Правительства Рязанской области от 07.02.2019 № 62-р обеспечение реализации отдельных полномочий в области градостроительной деятельности главного управления архитектуры и градостроительства Рязанской области, перераспределенных между органами местного самоуправления муниципальных образований Рязанской области и органами государственной власти Рязанской области, в части подготовки, регистрации и выдачи градостроительных планов земельных участков относится к деятельности государственного казенного учреждения Рязанской области «Центр градостроительного развития Рязанской области».

Статья 8. Разрешение на строительство, реконструкцию и ввод объектов капитального строительства в эксплуатацию.

Разрешение на строительство, реконструкцию объектов капитального строительства выдается в соответствии со статьей 51 Градостроительного кодекса Российской Федерации.

В соответствии с Законом Рязанской области от 28.12.2018 № 106-ОЗ полномочия органов местного самоуправления по выдаче разрешения на строительство, разрешения на ввод объектов в эксплуатацию при осуществлении строительства, реконструкции объектов капитального строительства, отказу в выдаче таких разрешений, за исключением полномочий, предусмотренных статьей 51.1, частями 17, 19 и 21 статьи 55 Градостроительного кодекса Российской Федерации осуществляет центральный исполнительный орган

государственной власти Рязанской области, уполномоченный в сфере градостроительной деятельности.

В соответствии с распоряжением Правительства Рязанской области от 07.02.2019 № 62-р обеспечение реализации отдельных полномочий в области градостроительной деятельности главного управления архитектуры и градостроительства Рязанской области, перераспределенных между органами местного самоуправления муниципальных образований Рязанской области и органами государственной власти Рязанской области, в части полномочий, определенных частями 6.1, 7.1, пунктами 1 и 2 части 11 и части 11.1, частью 21.12 статьи 51, частями 2, 3.2, 3.3 и 5 статьи 55 Градостроительного кодекса Российской Федерации, за исключением выдачи разрешения на строительство, разрешения на ввод объектов в эксплуатацию при осуществлении строительства и отказа в выдаче таких разрешений относится к деятельности государственного казенного учреждения Рязанской области «Центр градостроительного развития Рязанской области».

Раздел 2. Градостроительные регламенты.

Статья 9. Градостроительные регламенты. Виды разрешённого использования земельных участков и объектов капитального строительства.

Разрешённое использование земельных участков и объектов капитального строительства в настоящих Правилах может быть следующих видов:

- основные виды разрешённого использования;
- вспомогательные виды разрешённого использования, допустимые только в качестве дополнительных, по отношению к основным видам разрешённого использования и условно разрешённым видам использования, и осуществляемые совместно с ними;
- условно разрешённые виды использования.

Статья 10. Сводный перечень территориальных зон, выделенных на карте градостроительного зонирования муниципального образования – Искровское сельское поселение Рязанского муниципального района Рязанской области.

Территориальные зоны определены с учетом:

- возможности сочетания в пределах одной территориальной зоны различных видов существующего и планируемого использования земельных участков;

- функциональных зон и параметров их планируемого развития, определенных генеральным планом поселения, схемой территориального планирования муниципального района;
- определенных Градостроительным кодексом Российской Федерации видов территориальных зон;
- сложившейся планировки территории и существующего землепользования;
- планируемых изменений границ земель различных категорий;
- предотвращения возможности причинения вреда объектам капитального строительства, расположенным на смежных земельных участках.

Границы территориальных зон установлены по:

















- границам населенных пунктов в пределах муниципальных образований;
- границам земельных участков;
- естественным границам природных объектов;
- иным границам.

Градостроительные регламенты установлены настоящими Правилами применительно к земельным участкам и объектам капитального строительства, расположенным в границах, отображенных на схеме градостроительного зонирования, территориальных зон.

Действие градостроительного регламента не распространяется на земельные участки:

- в границах территорий объектов культурного наследия (памятников истории и культуры), а также в границах территорий памятников или ансамблей, которые являются вновь выявленными объектами культурного наследия;
- в границах территорий общего пользования (площадей, улиц проездов, скверов, пляжей, автомобильных дорог, закрытых водоемов);
- занятые линейными объектами;
- предоставленные для добычи полезных ископаемых.

В соответствии с Градостроительным кодексом Российской Федерации, классификатором видов разрешенного использования земельных участков, утвержденным Приказом Федеральной службы государственной регистрации, кадастра и картографии от 10.11.2020 № П/0412 на карте градостроительного зонирования в границах муниципального образования – Искровское сельское поселение Рязанского муниципального района Рязанской области установлены следующие виды территориальных зон:


Кодовое обозначение	Наименование зоны
Территориальные зоны	
	Зона застройки индивидуальными жилыми домами
	Зона застройки индивидуальными жилыми домами - планируемая
	Зона застройки среднеэтажными жилыми домами (от 5 до 8 этажей, включая мансардный)
	Многофункциональная общественно-деловая зона
	Зона специализированной общественной застройки
	Производственная зона
	Зона инженерной инфраструктуры
	Зона транспортной инфраструктуры
	Зона садоводческих или огороднических некоммерческих товариществ
	Зона сельскохозяйственных угодий
	Производственная зона сельскохозяйственных предприятий
	Зона озелененных территорий общего пользования
	Зона лесов
	Зона кладбищ
	Иные зоны
	Зона акваторий

Статья 11. Градостроительные регламенты по видам разрешенного использования в соответствии с территориальными зонами.

1. Градостроительные регламенты. Жилые зоны.

Жилые зоны образованы в целях создания для населения удобной, здоровой и безопасной среды проживания. Объекты и виды деятельности, непредусмотренные требованиями настоящей статьи, не допускается размещать в жилых зонах.

1.1. Зона застройки индивидуальными жилыми домами.

Обозначение зоны (код)		701010101
Виды использования	Наименование вида разрешенного использования земельных участков	Код по классификатору
Основные виды разрешенного использования	<ul style="list-style-type: none"> - для индивидуального жилищного строительства; - для ведения личного подсобного хозяйства (приусадебный земельный участок); - блокированная жилая застройка; - ведение огородничества; - ведение садоводства; - амбулаторно-поликлиническое обслуживание; - дошкольное, начальное и среднее общее образование; - площадки для занятия спортом; - обеспечение внутреннего правопорядка; - земельные участки (территории) общего пользования - коммунальное обслуживание. 	<ul style="list-style-type: none"> 2.1 2.2 2.3 13.1 13.2 3.4.1 3.5.1 5.1.3 8.3 12.0 3.1
Вспомогательные виды разрешенного использования	- не предусмотрены	
Условно разрешенные виды использования	<ul style="list-style-type: none"> - малоэтажная многоквартирная жилая застройка; - хранение автотранспорта; - оказание услуг связи; - общежития; - бытовое обслуживание; - осуществление религиозных обрядов - государственное управление; - обеспечение деятельности в области гидрометеорологии 	<ul style="list-style-type: none"> 2.1.1 2.7.1 3.2.3 3.2.4 3.3 3.7.1 3.8.1 3.9.1

	и смежных с ней областях;	
	- амбулаторное ветеринарное обслуживание;	3.10.1
	- магазины;	4.4
	- общественное питание;	4.6
	- гостиничное обслуживание;	4.7
	- обеспечение занятий спортом в помещениях.	5.1.2

Зоны предназначены для развития на основе существующих и вновь осваиваемых территорий зон комфортного жилья, включающих:

- застройку отдельно стоящими жилыми домами, не предназначенными для раздела на квартиры, усадебного (коттеджного) типа, малой этажности (до 3 этажей) с приусадебными земельными участками из расчета проживания в каждом доме одной семьи;


- объекты сферы социального и культурно-бытового обслуживания, обеспечивающей потребности жителей указанных территорий;

- создание условий для размещения необходимых объектов инженерной и транспортной инфраструктур.

Предельные размеры земельных участков и предельные параметры разрешенного строительства, реконструкции объектов капитального строительства:

Предельные (минимальные и максимальные) размеры земельных участков и предельные параметры разрешенного строительства	
Размер земельного участка (минимальный)	500.0 кв. м.
Размер земельного участка (максимальный)	3000.0 кв. м.
Минимальные отступы от границ земель участка до строений	От фронтальной границы участка до строения – в соответствии со сложившейся линией застройки. От границ соседнего участка не менее – 3 м Для вновь осваиваемых территорий отступ от фронтальной границы участка до строения не менее 5 м
Максимальное количество этажей	3
Коэффициент застройки в границах земельного участка	Для жилых домов – 40%

1.2. Зона застройки среднетажными жилыми домами (от 5 до 8 этажей, включая мансардный).

Обозначение зоны (код)		701010103
Виды использования	Наименование вида разрешенного использования земельных участков	Код по классификатору
Основные виды разрешенного использования	<ul style="list-style-type: none"> - среднетажная жилая застройка - амбулаторно-поликлиническое обслуживание; - дошкольное, начальное и среднее общее образование; - коммунальное обслуживание - земельные участки (территории) общего пользования. - площадки для занятий спортом - общежития; 	<ul style="list-style-type: none"> 2.5 3.4.1 3.5.1 3.1 12.0 5.1.3 3.2.4
Вспомогательные виды разрешенного использования	- не предусмотрены	
Условно разрешенные виды использования	<ul style="list-style-type: none"> - малоэтажная многоквартирная жилая застройка; - среднее и высшее профессиональное образование - хранение автотранспорта - оказание услуг связи - социальное обслуживание - бытовое обслуживание; - осуществление религиозных обрядов - государственное управление - обеспечение деятельности в области гидрометеорологии и смежных с ней областях; - амбулаторное ветеринарное обслуживание; - магазины - общественное питание; - гостиничное обслуживание - обеспечение занятий спортом в помещениях - объекты культурно-досуговой деятельности - парки культуры и отдыха - связь - обеспечение внутреннего правопорядка 	<ul style="list-style-type: none"> 2.1.1 3.5.2 2.7.1 3.2.3 3.2 3.3 3.7.1 3.8.1 3.9.1 3.10.1 4.4 4.6 4.7 5.1.2 3.6.1 3.6.2 6.8 8.3

Зоны включают в себя участки территории поселения, предназначенные для размещения многоквартирных жилых домов средней этажности высотой не выше восьми надземных этажей.


В зонах застройки среднеэтажными жилыми домами допускается размещение объектов, связанных с проживанием граждан и не оказывающих негативного воздействия на окружающую среду, а также размещение подземных гаражей и автостоянок; обустройство спортивных и детских площадок, площадок отдыха и иных объектов в случаях, предусмотренных настоящей статьей.

Пределные размеры земельных участков и предельные параметры разрешенного строительства, реконструкции объектов капитального строительства:

Пределные (минимальные и максимальные) размеры земельных участков и предельные параметры разрешенного строительства	
Размер земельного участка (минимальный)	500.0 кв. м.
Размер земельного участка (максимальный)	5000.0 кв. м.
Минимальные отступы от границ земель участка до строений	От фронтальной границы участка до строения – в соответствии со сложившейся линией застройки. От границ соседнего участка не менее – 3 м Для вновь осваиваемых территорий отступ от фронтальной границы участка до строения не менее 5 м
Максимальное количество этажей	8
Коэффициент застройки в границах земельного участка	Для жилых домов – 60%

2. Градостроительные регламенты. Общественно-деловые зоны.

2.1. Многофункциональная общественно-деловая зона.

Обозначение зоны (код)		701010301
Виды использования	Наименование вида разрешенного использования земельных участков	Код по классификатору
Основные виды разрешенного использования	- социальное обслуживание;	3.2
	- бытовое обслуживание;	3.3
	- здравоохранение;	3.4
	- дошкольное, начальное и среднее общее образование;	3.5.1
	- культурное развитие;	3.6

	- общественное управление;	3.8
	- обеспечение деятельности в области гидрометеорологии и смежных с ней областях	3.9.1
	- ветеринарное обслуживание	3.10
	- деловое управление;	4.1
	- объекты торговли (торговые центры, торгово-развлекательные центры (комплексы);	4.2
	- рынки;	4.3
	- магазины;	4.4
	- банковская и страховая деятельность;	4.5
	- общественное питание;	4.6
	- гостиничное обслуживание;	4.7
	- развлекательные мероприятия	4.8.1
	- выставочно-ярмарочная деятельность	4.10
	- туристическое обслуживание	5.2.1
	- обеспечение внутреннего правопорядка;	8.3
Вспомогательные виды разрешенного использования	- служебные гаражи	4.9
Условно разрешенные виды использования	- религиозное использование	3.7
	- коммунальное обслуживание	3.1

Зоны предназначены для размещения муниципальных учреждений, комплексных многофункциональных зон общественно-деловой и коммерческой сферы, необходимых объектов инженерной и транспортной инфраструктуры.

В общественно-деловых зонах размещенные объекты торговли, общественного питания, бань, прачечных, гаражей, площадок и сооружений для хранения общественного и индивидуального транспорта должно осуществляться с соблюдением санитарных требований.


Предельные размеры земельных участков и предельные параметры разрешенного строительства, реконструкции объектов капитального строительства:

Предельные минимальные размеры земельного участка	не подлежит установлению
Предельная минимальная площадь земельного участка	500 кв. м.
Предельные максимальные размеры земельного участка	не подлежит установлению
Предельная максимальная площадь земельного участка	не подлежит установлению

Минимальные отступы от границ земельных участков в целях определения мест допустимого размещения зданий, строений, сооружений, за пределами которых запрещено строительство зданий, строений, сооружений	3 м
Предельное количество этажей или предельная высота зданий, строений, сооружений	3 этажа
Максимальный коэффициент застройки в границах земельного участка	40%

2.2. Зона специализированной общественной застройки.

Зона специализированной общественной застройки предназначена для создания условий функционирования существующих, реконструируемых и создания новых объектов культового назначения видов конфессий, распространенных на территории Российской Федерации.

Обозначение зоны (код)		701010302
Виды использования	Наименование вида разрешенного использования земельных участков	Код по классификатору
Основные виды разрешенного использования	- религиозное использование;	3.7
Вспомогательные виды разрешенного использования	- не устанавливаются	
Условно разрешенные виды использования	- коммунальное обслуживание; - ритуальная деятельность.	3.1 12.1

Предельные размеры земельных участков и предельные параметры разрешенного строительства, реконструкции объектов капитального строительства:


Предельные минимальные размеры земельного участка	не подлежат установлению
Предельная минимальная площадь земельного участка	500 кв. м.
Предельные максимальные размеры земельного участка	не подлежат установлению
Предельная максимальная площадь земельного участка	не подлежат установлению

Минимальные отступы от границ земельных участков в целях определения мест допустимого размещения зданий, строений, сооружений, за пределами которых запрещено строительство зданий, строений, сооружений	3 м
Предельное количество этажей или предельная высота зданий, строений, сооружений	не подлежат установлению
Максимальный процент застройки в границах земельного участка	60%

3. Градостроительные регламенты. Производственные зоны, зоны инженерной и транспортной инфраструктур.

3.1. Производственная зона.

Производственная зона выделена для обеспечения правовых условий использования земельных участков и объектов капитального строительства предприятий, деятельность которых связана с шумом, загрязнениями, для которых необходима организация санитарно-защитной зоны.

Обозначение зоны (код)		701010401
Виды использования	Наименование вида разрешенного использования земельных участков	Код по классификатору
Основные виды разрешенного использования	- хранение автотранспорта	2.7.1
	- коммунальное обслуживание;	3.1
	- недропользование;	6.1
	- легкая промышленность;	6.3
	- пищевая промышленность;	6.4
	- нефтехимическая промышленность;	6.5
	- строительная промышленность;	6.6
	- энергетика;	6.7
	- связь;	6.8
	- склад;	6.9
	- обеспечение космической деятельности;	6.10
	- целлюлозно-бумажная промышленность;	6.11
- научно-производственная деятельность.	6.12	
Вспомогательные виды разрешенного использования	- не устанавливаются	


Условно разрешенные виды использования	- магазины	4.4
	- объекты дорожного сервиса	4.9.1
	- автомобильный транспорт;	7.2
	- тяжелая промышленность	6.2

Предельные размеры земельных участков и предельные параметры разрешенного строительства, реконструкции объектов капитального строительства:

Предельный минимальный размер земельного участка	не подлежит установлению
Предельная минимальная площадь земельного участка	не подлежит установлению
Предельный максимальный размер земельного участка	не подлежит установлению
Предельная максимальная площадь земельного участка	не подлежит установлению
Минимальные отступы от границ земельных участков в целях определения мест допустимого размещения зданий, строений, сооружений, за пределами которых запрещено строительство зданий, строений, сооружений	3,0 м
Предельное количество этажей или предельная высота зданий, строений, сооружений	не подлежит установлению
Максимальный процент застройки в границах земельного участка	не подлежит установлению

3.2. Зона инженерной инфраструктуры.

Зона инженерной инфраструктуры выделена для обеспечения правовых условий формирования территорий, размещения объектов инженерной инфраструктуры.

Обозначение зоны (код)		701010404
Виды использования	Наименование вида разрешенного использования земельных участков	Код по классификатору
Основные виды разрешенного использования	- связь;	6.8
	- трубопроводный транспорт;	7.5
	- энергетика;	6.7
	- коммунальное обслуживание;	3.1
Вспомогательные виды разрешенного использования	- не устанавливаются	

Условно разрешенные виды использования	- автомобильный транспорт;	7.2
--	----------------------------	-----


В соответствии с п. 4 ст. 36 Градостроительного кодекса Российской Федерации градостроительный регламент не распространяется на земельные участки линейных сооружений. Использование земельных участков, на которые действие градостроительных регламентов не распространяется, определяется уполномоченными федеральными органами исполнительной власти, уполномоченными органами исполнительной власти субъектов Российской Федерации или уполномоченными органами местного самоуправления в соответствии с федеральными законами (п. 7, статья 36 Градостроительного кодекса Российской Федерации).

Предельные размеры земельных участков и предельные параметры разрешенного строительства, реконструкции объектов капитального строительства:

Предельный минимальный размер земельного участка	не подлежит установлению
Предельная минимальная площадь земельного участка	не подлежит установлению
Предельный максимальный размер земельного участка	не подлежит установлению
Предельная максимальная площадь земельного участка	не подлежит установлению
Минимальные отступы от границ земельных участков в целях определения мест допустимого размещения зданий, строений, сооружений, за пределами которых запрещено строительство зданий, строений, сооружений	1,0 м
Предельное количество этажей или предельная высота зданий, строений, сооружений	не подлежит установлению
Максимальный процент застройки в границах земельного участка	не подлежит установлению

3.3. Зона транспортной инфраструктуры.

Зона транспортной инфраструктуры выделена для обеспечения правовых условий формирования территорий, размещения объектов транспортной инфраструктуры (линейные объекты с обслуживающей инфраструктурой).

Обозначение зоны (код)		701010405
Виды использования	Наименование вида разрешенного использования земельных участков	Код по классификатору
Основные виды разрешенного использования	- автомобильный транспорт;	7.2
	- воздушный транспорт;	7.4
	- железнодорожный транспорт;	7.1
	- улично-дорожная сеть	12.0.1
Вспомогательные виды разрешенного использования	- не устанавливаются	
Условно разрешенные виды использования	- коммунальное обслуживание;	3.1
	- благоустройство территории	12.0.2
	- магазины;	4.4
	- общественное питание.	4.6

В соответствии с п. 4 ст. 36 Градостроительного кодекса Российской Федерации градостроительный регламент не распространяется на земельные участки линейных сооружений. Использование земельных участков, на которые действие градостроительных регламентов не распространяется, определяется уполномоченными федеральными органами исполнительной власти, уполномоченными органами исполнительной власти субъектов Российской Федерации или уполномоченными органами местного самоуправления в соответствии с федеральными законами (п. 7, статья 36 Градостроительного кодекса Российской Федерации).

Предельные размеры земельных участков и предельные параметры разрешенного строительства, реконструкции объектов капитального строительства:

Предельный минимальный размер земельного участка	не подлежит установлению
Предельная минимальная площадь земельного участка	не подлежит установлению
Предельный максимальный размер земельного участка	не подлежит установлению
Предельная максимальная площадь земельного участка	не подлежит установлению

Минимальные отступы от границ земельных участков в целях определения мест допустимого размещения зданий, строений, сооружений, за пределами которых запрещено строительство зданий, строений, сооружений	1,0 м
Предельное количество этажей или предельная высота зданий, строений, сооружений	не подлежит установлению
Максимальный процент застройки в границах земельного участка	не подлежит установлению

4. Градостроительные регламенты. Зоны сельскохозяйственного использования.


4.1. Зоны сельскохозяйственных угодий.

Сельскохозяйственные угодья - пашни, сенокосы, пастбища, залежи, земли, занятые многолетними насаждениями, в составе земель сельскохозяйственного назначения имеют приоритет в использовании и подлежат особой охране.

Градостроительные регламенты не устанавливаются для сельскохозяйственных угодий в составе земель сельскохозяйственного назначения.

4.2. Зона садоводческих или огороднических некоммерческих товариществ.

Зона садоводческих или огороднических некоммерческих товариществ выделена для обеспечения правовых условий использования территорий садоводческих товариществ и объединений. Функциональное использование указанных территорий может уточняться документами территориального планирования и документацией по планировке территории.

Обозначение зоны (код)		701010502
Виды использования	Наименование вида разрешенного использования земельных участков	Код по классификатору
Основные виды разрешенного использования	- ведение огородничества;	13.1
	- ведение садоводства;	13.2
	- обеспечение внутреннего правопорядка;	8.3
	- коммунальное обслуживание	3.1
	- земельные участки (территории) общего пользования	12.0

Вспомогательные виды разрешенного использования	- не устанавливаются	
Условно разрешенные виды использования	- амбулаторно-поликлиническое обслуживание	3.4.1
	- пчеловодство;	1.12
	- связь;	6.8
	- магазины;	4.4
	- общественное питание	4.6
	- автомобильный транспорт;	7.2

Зоны предназначены для обеспечения функционирования существующих садоводческих товариществ и объединений.


Предельные размеры земельных участков и предельные параметры разрешенного строительства, реконструкции объектов капитального строительства:

Предельный минимальный размер земельного участка	не подлежит установлению
Предельная минимальная площадь земельного участка	500 кв. м.
Предельный максимальный размер земельного участка	не подлежат установлению
Предельная максимальная площадь земельного участка	1500 кв. м.
Минимальные отступы от границ земельных участков в целях определения мест допустимого размещения зданий, строений, сооружений, за пределами которых запрещено строительство зданий, строений, сооружений	3,0 м
Предельное количество этажей или предельная высота зданий, строений, сооружений	2 этажа
Максимальный процент застройки в границах земельного участка	40%

4.3. Производственная зона сельскохозяйственных предприятий.

Производственные зоны сельскохозяйственных предприятий выделены для обеспечения правовых условий использования земельных участков, занятых объектами сельскохозяйственного назначения: зданиями, строениями, сооружениями, либо комплексами, используемыми для производства, хранения и первичной переработки сельскохозяйственной продукции и расположенных за границей населенных пунктов. Функциональное использование указанных

территорий может уточняться документами территориального планирования и документацией по планировке территории.

Обозначение зоны (код)		701010503
Виды использования	Наименование вида разрешенного использования земельных участков	Код по классификатору
Основные виды разрешенного использования	- растениеводство;	1.1
	- животноводство;	1.7
	- пчеловодство;	1.12
	- рыбоводство;	1.13
	- научное обеспечение сельского хозяйства;	1.14
	- хранение и переработка сельскохозяйственной продукции;	1.15
	- питомники;	1.17
	- обеспечение сельскохозяйственного производства	1.18
Вспомогательные виды разрешенного использования	- не устанавливается	
Условно разрешенные виды использования	- связь;	6.8
	- трубопроводный транспорт;	7.5
	- обеспечение внутреннего правопорядка	8.3
	- автомобильный транспорт;	7.2
	- коммунальное обслуживание;	3.1

Зоны предназначены для обеспечения функционирования существующих объектов сельскохозяйственного назначения, используемых для производства, хранения и первичной переработки сельскохозяйственной продукции, а также размещения и формирования новых производственных объектов и комплексов сельскохозяйственного назначения, с технологическими процессами, являющимися источниками производственных вредностей, требующих установления санитарно-защитных зон в соответствии с СанПиН 2.2.1/2.1.1.1200-03, требований технических регламентов.

Предельные размеры земельных участков и предельные параметры разрешенного строительства, реконструкции объектов капитального строительства:


Предельный минимальный размер земельного участка	не подлежит установлению
--	--------------------------

Предельная минимальная площадь земельного участка	не подлежит установлению
Предельный максимальный размер земельного участка	не подлежит установлению
Предельная максимальная площадь земельного участка	не подлежит установлению
Минимальные отступы от границ земельных участков в целях определения мест допустимого размещения зданий, строений, сооружений, за пределами которых запрещено строительство зданий, строений, сооружений	3,0 м
Предельное количество этажей или предельная высота зданий, строений, сооружений	не подлежит установлению
Максимальный процент застройки в границах земельного участка	не подлежит установлению

5. Градостроительные регламенты. Зоны рекреационного назначения.

5.1. Зона озелененных территорий общего пользования (лесопарки, парки, сады, скверы, бульвары, городские леса).

Зона озелененных территорий общего пользования выделена для обеспечения правовых условий использования земельных участков озеленения, в целях проведения отдыха, спорта и досуга населением, а также благоустройства, сохранения и формирования озелененных участков на территории населенных пунктов.

Обозначение зоны (код)		701010601
Виды использования	Наименование вида разрешенного использования земельных участков	Код по классификатору
Основные виды разрешенного использования	- земельные участки (территории) общего пользования.	12.0
Вспомогательные виды разрешенного использования	- не устанавливаются	
Условно разрешенные виды использования	- общественное питание	4.6
	- развлечение	4.8
	- коммунальное обслуживание	3.1
	- культурное развитие	3.6
	- автомобильный транспорт	7.2

Предельные размеры земельных участков и предельные параметры разрешенного строительства, реконструкции объектов капитального строительства:

Предельный минимальный размер земельного участка	не подлежит установлению
Предельная минимальная площадь земельного участка	не подлежит установлению
Предельный максимальный размер земельного участка	не подлежит установлению
Предельная максимальная площадь земельного участка	не подлежит установлению

5.2. Зона лесов.


Зоны лесов выделены для обеспечения правовых условий сохранения и использования существующего природного ландшафта и создания экологически чистой окружающей среды в интересах здоровья населения, сохранения и воспроизводства лесов, обеспечение их рационального использования

В соответствии с пунктом 6 статьи 36 Градостроительного кодекса Российской Федерации для земель лесного фонда градостроительные регламенты не устанавливаются.

6. Градостроительные регламенты. Зоны специального назначения.

6.1. Зона кладбищ.

Зона кладбищ предназначена для обеспечения правовых условий использования территорий, занятых кладбищами. В указанной зоне разрешается размещение зданий, сооружений и коммуникаций, связанных только с организацией и эксплуатацией кладбищ.

Обозначение зоны (код)		701010701
Виды использования	Наименование вида разрешенного использования земельных участков	Код по классификатору
Основные виды разрешенного использования	- ритуальная деятельность;	12.1
	- религиозное использование;	3.7
	- обеспечение внутреннего правопорядка;	8.3
Вспомогательные виды разрешенного использования	- не устанавливаются	

Условно разрешенные виды использования	- магазины - коммунальное обслуживание; - автомобильный транспорт	4,4 3,1 7,2
--	---	-------------------


Предельные размеры земельных участков и предельные параметры разрешенного строительства, реконструкции объектов капитального строительства:

Предельный минимальный размер земельного участка	не подлежит установлению
Предельная минимальная площадь земельного участка	не подлежит установлению
Предельный максимальный размер земельного участка	не подлежит установлению
Предельная максимальная площадь земельного участка	100 000 кв. м.
Минимальные отступы от границ земельных участков в целях определения мест допустимого размещения зданий, строений, сооружений, за пределами которых запрещено строительство зданий, строений, сооружений	1,0 м
Предельное количество этажей или предельная высота зданий, строений, сооружений	не подлежит установлению
Максимальный процент застройки в границах земельного участка	не подлежит установлению

7. Градостроительные регламенты. Иные зоны.

7.1. Иные зоны.

Зоны озелененных территорий выделены для обеспечения правовых условий сохранения, использования и формирования озелененных участков на территории поселения при их активном использовании для отдыха населения, улучшения облика населенных пунктов, повышения их эстетических достоинств, а также для выполнения защитных и санитарно-гигиенических функций.

Обозначение зоны (код)		701011000
Виды использования	Наименование вида разрешенного использования земельных участков	Код по классификатору
Основные виды разрешенного использования	- причалы для маломерных судов; - охрана природных территорий - общее пользование водными объектами.	5,4 9,1 11,1




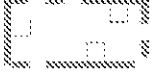
Вспомогательные виды разрешенного использования	- не устанавливаются	
Условно разрешенные виды использования	- отдых (рекреация);	5.0
	- общественное питание;	4.6
	- автомобильный транспорт;	7.2
	- благоустройство территории	12.0.2





Предельные размеры земельных участков и предельные параметры разрешенного строительства, реконструкции объектов капитального строительства:

Предельный минимальный размер земельного участка	не подлежит установлению
Предельная минимальная площадь земельного участка	не подлежит установлению
Предельный максимальный размер земельного участка	не подлежит установлению
Предельная максимальная площадь земельного участка	не подлежит установлению

8. Зоны с особыми условиями использования территории.

В соответствии со ст. 105 ЗК РФ установлены в числе прочих следующие виды охранных зон: охранный зона объектов систем газоснабжения, охранный зона электрических сетей (ЛЭП), охранный зона железных дорог, охранный зона систем теплоснабжения, охранный зона инженерных сетей (коммуникаций), охранный зона водопровода, охранный зона кабельных линий и охранный зона трубопроводов.

Кодовое обозначение	Наименование зоны
Зоны с особыми условиями использования территорий	
	Санитарно-защитная зона предприятий, сооружений и иных объектов
	Планируемая санитарно-защитная зона предприятий, сооружений и иных объектов
	Водоохранная зона
	Прибрежная защитная полоса



	Лесопарковый зеленый пояс
	Охранная зона газопроводов и систем газоснабжения
	Охранная зона объектов электросетевого хозяйства (вдоль линий электропередачи, вокруг подстанций)
	Охранная зона нефтепроводов

8.1. Санитарно-защитные зоны предприятий и объектов.

Санитарно-защитные зоны производственных и других объектов, выполняющие защитные функции, включаются в состав тех территориальных зон, в которых размещаются эти объекты.

Санитарно-эпидемиологические правила и нормативы СанПиН 2.2.1/2.1.1.1200-03 «Санитарно-защитные зоны и санитарная классификация предприятий, сооружений и иных объектов» устанавливают гигиенические требования к размеру санитарно-защитных зон в зависимости от санитарной классификации предприятий, сооружений и иных объектов, требования к их организации и благоустройству, основания к пересмотру этих размеров.



Для объектов, не включенных в санитарную классификацию, а также с новыми, недостаточно изученными технологиями, не имеющим аналогов в стране и за рубежом, ширина санитарно-защитных зон устанавливается в каждом конкретном случае решением Главного государственного санитарного врача Российской Федерации или его заместителя.

Обозначение санитарно-защитной зоны предприятий и объектов	 существующие  планируемые
--	--

Ограничения использования земельных участков и объектов капитального строительства на территории санитарно-защитных зон определяются правилами установления санитарно-защитных зон и использования земельных участков, расположенных в границах санитарно-защитных зон, утвержденными постановлением Правительства Российской Федерации от 03.03.2018 № 222 «Об утверждении Правил установления санитарно-защитных зон и использования земельных участков, расположенных в границах санитарно-защитных зон».

8.2. Водоохранная зона и прибрежная защитная полоса водных объектов.

Ширина водоохранной зоны рек или ручьев устанавливается ст. 65 Водного кодекса Российской Федерации.


Обозначение водоохранной зоны	
Обозначение прибрежно-защитной полосы	

Установление на местности границ водоохранных зон и границ прибрежных защитных полос водных объектов, в том числе посредством специальных информационных знаков, осуществляется в установленном порядке.

Ограничения использования земельных участков и объектов капитального строительства на территории водоохранных и прибрежных зон водных объектов определяются специальными режимами осуществления хозяйственной и иной деятельности, установленными Водным кодексом Российской Федерации.

8.3. Охранная зона инженерных сетей и сооружений.

Зона предназначена для сохранения и безопасной эксплуатации существующих и вновь строящихся инженерных сетей и сооружений.

Обозначение охранной зоны инженерных сетей и сооружений	
---	--

Охранные зоны инженерных сетей и сооружений устанавливаются в соответствии с действующим законодательством Российской Федерации, постановления Правительства РФ № 878 от 20.11.2000, постановления Правительства РФ № 160 от 24.02.2009.

8.4. Зона санитарной охраны источников питьевого водоснабжения.

Ограничения использования земельных участков и объектов капитального строительства на территории зон санитарной охраны источников питьевого

водоснабжения устанавливаются для охраны, предотвращения загрязнения и засорения источников питьевого водоснабжения.

Зоны санитарной охраны организуются в составе трех поясов в соответствии с СанПиН 2.1.4.1110-02 Зоны санитарной охраны источников водоснабжения и водопроводов питьевого назначения: первый пояс (строгого режима) включает территорию расположения водозаборов, площадок всех водопроводных сооружений и водопроводящего канала. Его назначение – защита места водозабора и водозаборных сооружений от случайного или умышленного загрязнения и повреждения. Второй и третий пояса (пояса ограничений) включают территорию, предназначенную для предупреждения загрязнения воды источников водоснабжения.

Статья 12. Территории зон охраны объектов культурного наследия.

Защитные зоны объектов культурного наследия.

В настоящее время охранные зоны объектов культурного наследия, расположенных на территории Искровского сельского поселения, не установлены.

Обозначение защитных зон объектов культурного наследия	
--	--

Перечень объектов культурного наследия, расположенных на территории муниципального образования – Искровское сельское поселение Рязанского муниципального района Рязанской области. Перечень выявленных объектов археологического наследия.

№ п/п	Наименование объекта	Местонахождение	Реквизиты и наименование нормативного акта о включении объекта культурного наследия в единый государственный реестр
Выявленные объекты культурного наследия			
1	Христорождественская церковь – 1780 г.	с. Букрино	Приказ комитета по культуре и туризму Рязанской области от 26.10.2010 № 604

Выявленные объекты археологического наследия			
1	Искра I селище	правый берег р. Раки, в 0,5 км к югу от д. Огибалово, в 0,5 км к северо-западу от ж/бетонного моста на шоссе г. Рязань-г. Рязск	Приказ комитета по культуре и туризму Рязанской области от 14.04.2011 № 269
2	Искра II селище	правый берег р. Раки, в 0,4 км от юго-восточной окраины п. Искра, на правом берегу ручья, в месте пересечения его, нефтепроводом	
3	Искра производственные сооружения	правый берег р. Раки, в 0,4 км от юго-восточной окраины п. Искра, на правом берегу ручья, в месте пересечения его, нефтепроводом	
4	Рождественское I селище	0,4 км к северо-востоку от д. Рождество-Лесное, на правом берегу р. Тысья	
5	Рождественское II селище	160 м к востоку от д. Рождество-Лесное, на правом берегу безымянного ручья	
6	Рождественское III селище	150 м к юго-востоку от д. Рождество-Лесное	
7	Рождественское IV селище	Южная окраина д. Рождество-Лесное	
8	Рождественское V селище	д. Рождество-Лесное, на правом берегу безымянного ручья	
9	Васильевское городище	в 0,8 км к юго-западу от с. Тарасово	
10	Васильево селище	в 0,8 км к юго-западу от с. Тарасово	
11	Васильевское II городище ("Чертово городище")	на правом берегу р. Раки, в устье ручья, в 1,3 км к с. от с. Тарасово	
12	Запольское городище	12 м к СВ от СВ окраины с. Фролово	
13	Кутуково-2 I селище	западная окраина д. Кутуково-2	
14	Кутуково-2 II селище	восточная окраина д. Кутуково-2	
15	Кутуково-2 III селище	правый берег ручья Обеденка, в 0,4 км от его устья, в 0,5 км к востоку от восточной окраины д. Кутуково-2	

16	Кутуково-2 IV селище	примыкает к восточной окраине д. Кутуково-2	
17	Кутуково-2 V селище	правый берег ручья Обеденка, устье его в 0,6 км к востоку от восточной окраины д. Кутуково-2	

Использование объектов культурного наследия осуществляется в соответствии с федеральным законом Российской Федерации «Об объектах культурного наследия (памятниках истории и культуры) народов Российской Федерации» от 25.06.2002 № 73-ФЗ. В целях обеспечения сохранности объекта культурного наследия в его исторической среде на сопряженной с ним территории устанавливаются:

- охранный зона;
- зоны регулирования застройки и хозяйственной деятельности;
- зоны охраняемого природного ландшафта.

В соответствии с Федеральным законом от 05.04.2016 № 95-ФЗ «О внесении изменений в Федеральный закон «Об объектах культурного наследия (памятниках истории и культуры) народов Российской Федерации» и статью 15 Федерального закона «О государственном кадастре недвижимости», в соответствии с которым для объектов культурного наследия, включенных в единый государственный реестр объектов культурного наследия (памятников истории и культуры) народов Российской Федерации (далее – реестр), у которых отсутствуют утвержденные зоны охраны, устанавливаются защитные зоны – территории, прилегающие к включенным в реестр памятникам ансамблям, в границах которых в целях обеспечения сохранности объектов культурного наследия и композиционно-видовых связей (панорам) запрещаются строительство объектов капитального строительства и их реконструкция, связанная с изменением их параметров (высот, количества этажей, площади), за исключением строительства и реконструкции линейных объектов.

Все работы по сохранению объектов культурного наследия осуществляются на основании письменного разрешения и задания на их проведение, выданных соответствующим органом охраны объектов культурного наследия в соответствии с согласованной им проектной документацией на проведение таких работ. В соответствии с Федеральным законом от 25.06.2002 «Об объектах культурного наследия (памятниках истории и культуры) народов Российской Федерации» проектирование и проведение землеустроительных, земляных, строительных, мелиоративных, хозяйственных и иных работ осуществляются при отсутствии на данной территории объектов культурного наследия, включенных в реестр, выявленных объектов культурного наследия.

В случае расположения на территории, подлежащей хозяйственному освоению, объектов культурного наследия, выявленных объектов культурного наследия землеустроительные, земляные, строительные, мелиоративные, хозяйственные и иные работы проводятся при наличии в проектах проведения таких работ разделов об обеспечении сохранности выявленных объектов культурного наследия, получивших положительное заключение государственной экспертизы.

Данные разделы являются документацией по сохранению выявленного объекта культурного наследия и в порядке ст. 45 вышеуказанного Закона подлежат согласованию с органом государственной охраны объектов культурного наследия. В этой связи, перед началом землеустроительных, земляных, строительных, мелиоративных, хозяйственных и иных работ застройщику (заказчику работ) необходимо:

- обеспечить разработку в составе проектной документации на строительство объекта недвижимости разделов по обеспечению сохранности объекта культурного наследия в пределах территории, подлежащей застройке;

- получить положительное заключение государственной экспертизы проектной документации по разделам, связанным с сохранением объекта культурного наследия, и согласовать данные разделы с органом государственной охраны объектов культурного наследия Рязанской области;

- все мероприятия, связанные с проектированием и сохранением объекта культурного наследия, проводятся специалистами-археологами, имеющими разрешение (открытый лист) на право проведения работ определенного вида, выдаваемое Министерством культуры Российской Федерации.

Заказчиком работ после проведения археологических исследований совместно со специалистом-археологом и представителем органа государственной охраны объектов культурного наследия Рязанской области составляется трехсторонний акт приемки работ. В акте описываются проведенные мероприятия, а также указывается, обнаружены ли в ходе исследования объекты, обладающие признаками объектов культурного наследия.

Раздел 3. Карта градостроительного зонирования.

Статья 13. Карта градостроительного зонирования территории муниципального образования – Искровское сельское поселение Рязанского муниципального района Рязанской области.

Деление территории муниципального образования – Искровское сельское поселение Рязанского муниципального района Рязанской области на

территориальные зоны отображено на карте градостроительного зонирования муниципального образования – Искровское сельское поселение Рязанского муниципального района Рязанской области.




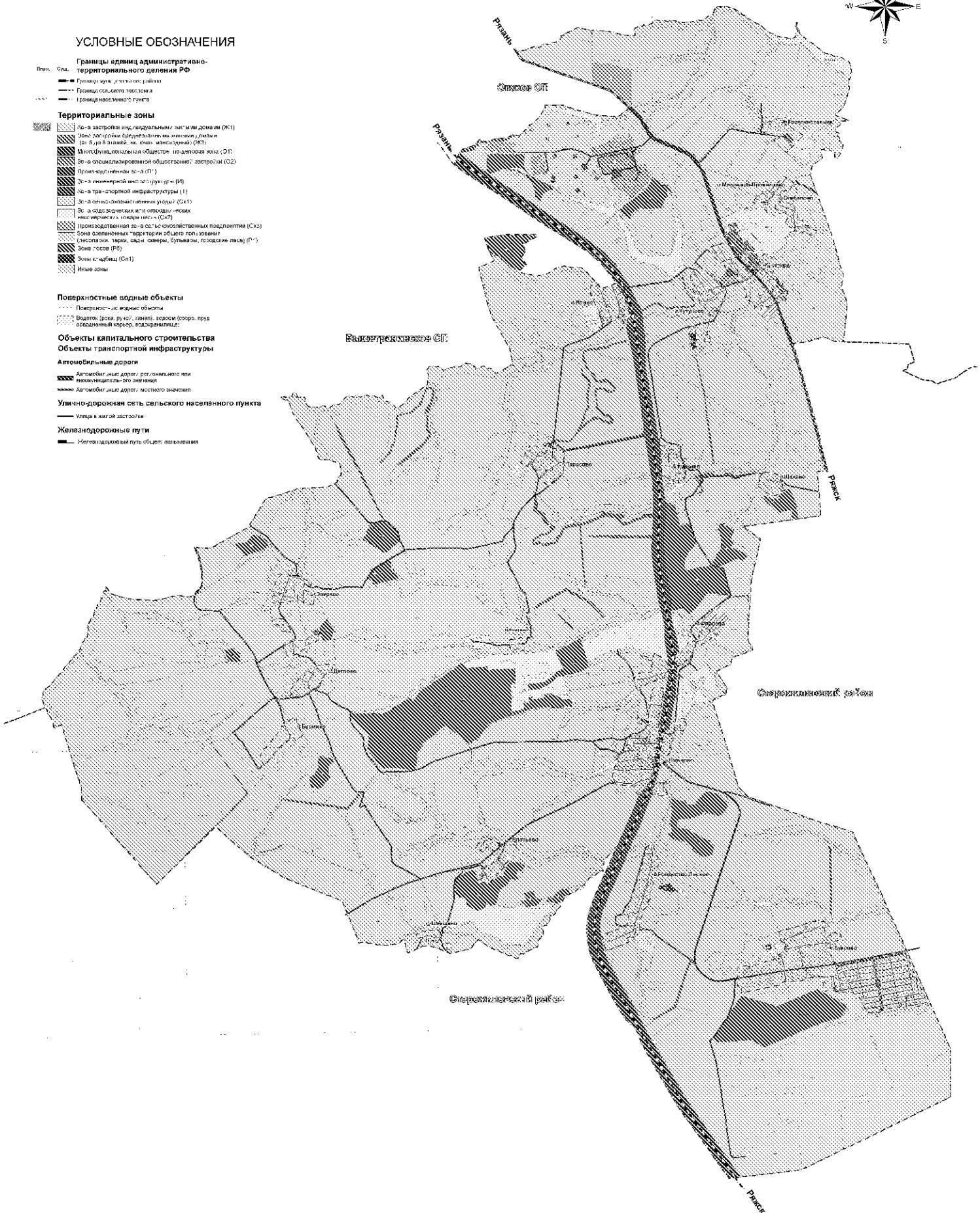
Правила землепользования и застройки муниципального образования - Искровское сельское поселение Рязанского муниципального района Рязанской области

Приложение № 1 к правилам землепользования и застройки муниципального образования - Искровское сельское поселение Рязанского муниципального района Рязанской области

Карта градостроительного зонирования М 1:20 000

УСЛОВНЫЕ ОБОЗНАЧЕНИЯ

- Границы единиц административно-территориального деления РФ**
- Границы края, улуса или района
 - Границы сельского поселения
 - Границы населенного пункта
- Территориальные зоны**
- Зона застройки индивидуальных жилых домов (Ж1)
 - Зона застройки многоквартирных жилых домов (Ж2)
 - Мультифункциональное общественно-деловое ядро (О1)
 - Зона специализированной общественно-деловой застройки (О2)
 - Производственная зона (П1)
 - Зона инженерной инфраструктуры (И)
 - Зона транспортной инфраструктуры (Т)
 - Зона сельскохозяйственных угодий (Сх1)
 - Зона складских, инвентарных и складских помещений (СМ)
 - Производственная зона сельскохозяйственных производств (СМ2)
 - Зона зеленых территорий общего пользования (Л1)
 - Зона парков (П2)
 - Зона скверов (Ск1)
 - Иные зоны
- Поверхностные водные объекты**
- Поверхностные водные объекты
 - Бассейн (рыб. ручей, канал), водосм. сооруж. пруд, обводненный карьер, водохранилище
- Объекты капитального строительства**
- Объекты транспортной инфраструктуры**
- Автомобильные дороги**
- Автомобильная дорога регионального или межмуниципального значения
 - Автомобильная дорога местного значения
- Улично-дорожная сеть сельского населенного пункта**
- Улицы в границах застройки
- Железнодорожные пути**
- Железнодорожный путь общего пользования



ИЗМЕНЕНИЯ			
№ п/п	Дата	Содержание	Подпись
1	18.02.2014	Исходный вариант	И.И.И.
2	18.02.2014	Исходный вариант	И.И.И.
3	18.02.2014	Исходный вариант	И.И.И.
4	18.02.2014	Исходный вариант	И.И.И.

Приложение № 3 к правилам
землепользования и застройки
муниципального образования –
Искровское сельское поселение
Рязанского муниципального района
Рязанской области

**Графическое описание местоположения границ территориальных
зон, перечень координат характерных точек этих границ
муниципального образования – Искровское сельское поселение
Рязанского муниципального района
Рязанской области**

ОПИСАНИЕ МЕСТОПОЛОЖЕНИЯ ГРАНИЦ

Территориальная зона (существующая) - "701010100 - Зона застройки индивидуальными жилыми домами".

(наименование объекта местоположение границ, которого описано (далее-объект))

Раздел 1

Сведения об объекте		
№ п/п	Характеристики объекта	Описание характеристик
1	2	3
1	Местоположение объекта	<i>Российская Федерация, Рязанская область, р-н Рязанский, с/п Искровское</i>
2	Площадь объекта \pm величина погрешности определения площади (P \pm Дельта P)	<i>6405066 кв.м. \pm4490 кв.м.</i>
3	Иные характеристики объекта	<i>Номер зоны:</i>

Раздел 2

Сведения о местоположении границ объекта					
1. Система координат МСК-62					
2. Сведения о характерных точках границ объекта					
Обозначение характерных точек границ	Координаты, м		Метод определения координат характерной точки	Средняя квадратическая погрешность положения характерной точки (М), м	Описание обозначения точки на местности (при наличии)
	X	Y			
1	2	3	4	5	6
ЗУ(1)					
1	412041,14	1341290,07	Картометрический метод	0,10	-
2	412070,91	1341321,98	Картометрический метод	0,10	-
3	412095,50	1341443,47	Картометрический метод	0,10	-
4	412095,89	1341462,10	Картометрический метод	0,10	-
5	412079,09	1341460,11	Картометрический метод	0,10	-
6	412064,06	1341465,20	Картометрический метод	0,10	-
7	412056,55	1341472,93	Картометрический метод	0,10	-
8	412047,93	1341481,55	Картометрический метод	0,10	-
9	412046,82	1341487,74	Картометрический метод	0,10	-
10	412051,68	1341494,37	Картометрический метод	0,10	-
11	412062,07	1341495,48	Картометрический метод	0,10	-
12	412079,75	1341498,79	Картометрический метод	0,10	-
13	412096,55	1341501,44	Картометрический метод	0,10	-
14	412097,25	1341526,54	Картометрический метод	0,10	-
15	412104,64	1341599,31	Картометрический метод	0,10	-
16	412117,48	1341639,05	Картометрический метод	0,10	-
17	412135,87	1341654,85	Картометрический метод	0,10	-
18	412139,87	1341683,56	Картометрический метод	0,10	-
19	412137,88	1341704,78	Картометрический метод	0,10	-
20	412134,34	1341715,60	Картометрический метод	0,10	-
21	412137,88	1341721,79	Картометрический метод	0,10	-
22	412161,53	1341760,91	Картометрический метод	0,10	-
23	412193,60	1341897,60	Картометрический метод	0,10	-
24	412240,38	1341892,69	Картометрический метод	0,10	-
25	412173,93	1341922,72	Картометрический метод	0,10	-
26	412185,64	1341950,36	Картометрический метод	0,10	-
27	412136,05	1341972,31	Картометрический метод	0,10	-
28	412125,74	1341983,02	Картометрический метод	0,10	-
29	412106,75	1342001,81	Картометрический метод	0,10	-
30	412115,22	1342048,53	Картометрический метод	0,10	-
31	412128,17	1342046,22	Картометрический метод	0,10	-
32	412212,10	1342012,79	Картометрический метод	0,10	-
33	412214,31	1342018,00	Картометрический метод	0,10	-
34	412239,09	1342011,85	Картометрический метод	0,10	-
35	412285,56	1341993,41	Картометрический метод	0,10	-
36	412295,30	1342003,82	Картометрический метод	0,10	-
37	412312,52	1342016,22	Картометрический метод	0,10	-
38	412315,79	1342020,23	Картометрический метод	0,10	-
39	412338,78	1342048,44	Картометрический метод	0,10	-
40	412360,44	1342083,14	Картометрический метод	0,10	-
41	412400,00	1342269,01	Картометрический метод	0,10	-
42	412465,20	1342255,97	Картометрический метод	0,10	-
43	412488,62	1342393,88	Картометрический метод	0,10	-
44	412411,27	1342398,96	Картометрический метод	0,10	-
45	412430,72	1342549,25	Картометрический метод	0,10	-

Сведения о местоположении границ объекта					
46	412443,54	1342544,39	Картометрический метод	0,10	-
47	412463,87	1342507,48	Картометрический метод	0,10	-
48	412478,01	1342495,77	Картометрический метод	0,10	-
49	412498,35	1342491,13	Картометрический метод	0,10	-
50	412515,36	1342490,91	Картометрический метод	0,10	-
51	412529,07	1342499,09	Картометрический метод	0,10	-
52	412540,71	1342509,21	Картометрический метод	0,10	-
53	412581,20	1342581,74	Картометрический метод	0,10	-
54	412614,65	1342628,15	Картометрический метод	0,10	-
55	412644,22	1342714,57	Картометрический метод	0,10	-
56	412637,81	1342720,10	Картометрический метод	0,10	-
57	412566,87	1342760,54	Картометрический метод	0,10	-
58	412592,06	1342816,08	Картометрический метод	0,10	-
59	412617,08	1342803,38	Картометрический метод	0,10	-
60	412628,30	1342827,07	Картометрический метод	0,10	-
61	412615,70	1342833,92	Картометрический метод	0,10	-
62	412637,81	1342890,50	Картометрический метод	0,10	-
63	412608,85	1342901,99	Картометрический метод	0,10	-
64	412624,54	1342958,79	Картометрический метод	0,10	-
65	412535,70	1342987,08	Картометрический метод	0,10	-
66	412527,96	1342984,21	Картометрический метод	0,10	-
67	412518,24	1342975,59	Картометрический метод	0,10	-
68	412511,83	1342963,43	Картометрический метод	0,10	-
69	412494,81	1342901,33	Картометрический метод	0,10	-
70	412484,42	1342879,23	Картометрический метод	0,10	-
71	412457,24	1342825,74	Картометрический метод	0,10	-
72	412448,62	1342815,80	Картометрический метод	0,10	-
73	412429,84	1342803,86	Картометрический метод	0,10	-
74	412397,79	1342797,01	Картометрический метод	0,10	-
75	412285,95	1342800,10	Картометрический метод	0,10	-
76	412242,86	1342815,35	Картометрический метод	0,10	-
77	412222,26	1342832,83	Картометрический метод	0,10	-
78	412191,59	1342848,06	Картометрический метод	0,10	-
79	412160,77	1342874,19	Картометрический метод	0,10	-
80	412156,58	1342841,82	Картометрический метод	0,10	-
81	412121,24	1342845,63	Картометрический метод	0,10	-
82	412128,86	1342896,22	Картометрический метод	0,10	-
83	412136,05	1342894,73	Картометрический метод	0,10	-
84	412136,14	1342895,07	Картометрический метод	0,10	-
85	412171,59	1343100,50	Картометрический метод	0,10	-
86	412236,01	1343467,54	Картометрический метод	0,10	-
87	412294,87	1343779,25	Картометрический метод	0,10	-
88	412338,72	1344002,37	Картометрический метод	0,10	-
89	412342,00	1344020,66	Картометрический метод	0,10	-
90	412345,71	1344037,33	Картометрический метод	0,10	-
91	412325,00	1344046,50	Картометрический метод	0,10	-
92	412317,84	1344011,53	Картометрический метод	0,10	-
93	412282,75	1344026,52	Картометрический метод	0,10	-
94	412043,52	1344128,77	Картометрический метод	0,10	-
95	411452,86	1344394,21	Картометрический метод	0,10	-
96	411447,53	1344382,39	Картометрический метод	0,10	-
97	411446,16	1344349,61	Картометрический метод	0,10	-
98	411446,06	1344314,26	Картометрический метод	0,10	-
99	411438,71	1344227,96	Картометрический метод	0,10	-
100	411433,48	1344184,72	Картометрический метод	0,10	-
101	411438,10	1344166,25	Картометрический метод	0,10	-
102	411449,93	1344101,87	Картометрический метод	0,10	-
103	411454,47	1344080,51	Картометрический метод	0,10	-
104	411455,32	1344063,29	Картометрический метод	0,10	-
105	411459,59	1344054,91	Картометрический метод	0,10	-
106	411479,63	1344043,46	Картометрический метод	0,10	-

Сведения о местоположении границ объекта

107	411500,28	1344041,95	Картометрический метод	0,10	-
108	411562,77	1344037,99	Картометрический метод	0,10	-
109	411579,22	1344028,10	Картометрический метод	0,10	-
110	411576,64	1344024,89	Картометрический метод	0,10	-
111	411563,61	1344031,88	Картометрический метод	0,10	-
112	411556,36	1344034,01	Картометрический метод	0,10	-
113	411547,45	1344033,11	Картометрический метод	0,10	-
114	411463,92	1344034,27	Картометрический метод	0,10	-
115	411454,89	1344033,82	Картометрический метод	0,10	-
116	411418,06	1344042,20	Картометрический метод	0,10	-
117	411415,00	1344028,54	Картометрический метод	0,10	-
118	411424,38	1343994,74	Картометрический метод	0,10	-
119	411430,97	1343971,86	Картометрический метод	0,10	-
120	411443,72	1343959,11	Картометрический метод	0,10	-
121	411508,45	1343944,65	Картометрический метод	0,10	-
122	411506,34	1343934,98	Картометрический метод	0,10	-
123	411506,20	1343939,08	Картометрический метод	0,10	-
124	411439,07	1343947,43	Картометрический метод	0,10	-
125	411433,60	1343947,62	Картометрический метод	0,10	-
126	411426,99	1343921,90	Картометрический метод	0,10	-
127	411419,61	1343893,28	Картометрический метод	0,10	-
128	411412,61	1343864,19	Картометрический метод	0,10	-
129	411407,62	1343836,71	Картометрический метод	0,10	-
130	411404,55	1343809,99	Картометрический метод	0,10	-
131	411406,33	1343818,94	Картометрический метод	0,10	-
132	411409,58	1343818,30	Картометрический метод	0,10	-
133	411404,55	1343809,99	Картометрический метод	0,10	-
134	411404,89	1343795,74	Картометрический метод	0,10	-
135	411405,54	1343768,49	Картометрический метод	0,10	-
136	411404,23	1343755,47	Картометрический метод	0,10	-
137	411395,55	1343731,49	Картометрический метод	0,10	-
138	411382,94	1343717,91	Картометрический метод	0,10	-
139	411377,94	1343707,30	Картометрический метод	0,10	-
140	411370,28	1343665,44	Картометрический метод	0,10	-
141	411366,93	1343632,36	Картометрический метод	0,10	-
142	411376,68	1343620,26	Картометрический метод	0,10	-
143	411384,98	1343616,03	Картометрический метод	0,10	-
144	411415,36	1343601,97	Картометрический метод	0,10	-
145	411416,35	1343599,32	Картометрический метод	0,10	-
146	411413,12	1343596,66	Картометрический метод	0,10	-
147	411356,16	1343610,53	Картометрический метод	0,10	-
148	411349,56	1343612,11	Картометрический метод	0,10	-
149	411341,57	1343607,71	Картометрический метод	0,10	-
150	411336,11	1343591,66	Картометрический метод	0,10	-
151	411332,13	1343559,95	Картометрический метод	0,10	-
152	411332,08	1343519,87	Картометрический метод	0,10	-
153	411331,31	1343466,30	Картометрический метод	0,10	-
154	411328,51	1343454,25	Картометрический метод	0,10	-
155	411335,80	1343421,65	Картометрический метод	0,10	-
156	411344,01	1343404,68	Картометрический метод	0,10	-
157	411356,64	1343390,24	Картометрический метод	0,10	-
158	411362,32	1343387,04	Картометрический метод	0,10	-
159	411426,30	1343352,39	Картометрический метод	0,10	-
160	411453,63	1343342,56	Картометрический метод	0,10	-
161	411510,96	1343318,40	Картометрический метод	0,10	-
162	411566,57	1343283,23	Картометрический метод	0,10	-
163	411594,00	1343250,59	Картометрический метод	0,10	-
164	411627,33	1343216,82	Картометрический метод	0,10	-
165	411642,85	1343187,83	Картометрический метод	0,10	-
166	411649,25	1343173,65	Картометрический метод	0,10	-
167	411654,69	1343160,78	Картометрический метод	0,10	-

Сведения о местоположении границ объекта

168	411661,45	1343120,73	Картометрический метод	0,10	-
169	411662,72	1343113,78	Картометрический метод	0,10	-
170	411671,88	1343063,78	Картометрический метод	0,10	-
171	411671,03	1343042,42	Картометрический метод	0,10	-
172	411668,86	1342988,31	Картометрический метод	0,10	-
173	411668,83	1342980,94	Картометрический метод	0,10	-
174	411665,32	1342981,56	Картометрический метод	0,10	-
175	411668,68	1342950,13	Картометрический метод	0,10	-
176	411668,50	1342912,04	Картометрический метод	0,10	-
177	411673,55	1342895,40	Картометрический метод	0,10	-
178	411679,04	1342880,82	Картометрический метод	0,10	-
179	411701,07	1342851,60	Картометрический метод	0,10	-
180	411700,04	1342838,11	Картометрический метод	0,10	-
181	411677,83	1342706,34	Картометрический метод	0,10	-
182	411920,25	1342665,72	Картометрический метод	0,10	-
183	411916,03	1342602,19	Картометрический метод	0,10	-
184	411904,50	1342498,42	Картометрический метод	0,10	-
185	411890,37	1342450,84	Картометрический метод	0,10	-
186	411837,24	1342301,98	Картометрический метод	0,10	-
187	411839,89	1342132,32	Картометрический метод	0,10	-
188	411838,74	1342125,44	Картометрический метод	0,10	-
189	411833,36	1342053,06	Картометрический метод	0,10	-
190	411774,14	1341949,41	Картометрический метод	0,10	-
191	411651,78	1341360,84	Картометрический метод	0,10	-
192	411768,75	1341367,94	Картометрический метод	0,10	-
193	411767,54	1341308,38	Картометрический метод	0,10	-
194	411800,67	1341300,01	Картометрический метод	0,10	-
195	411871,00	1341283,91	Картометрический метод	0,10	-
196	411873,47	1341283,58	Картометрический метод	0,10	-
197	411896,93	1341280,46	Картометрический метод	0,10	-
198	411902,88	1341307,71	Картометрический метод	0,10	-
199	411941,48	1341304,86	Картометрический метод	0,10	-
200	411991,30	1341297,14	Картометрический метод	0,10	-
201	412016,20	1341294,93	Картометрический метод	0,10	-
1	412041,14	1341290,07	Картометрический метод	0,10	-
202	412232,95	1342780,86	Картометрический метод	0,10	-
203	412239,35	1342794,44	Картометрический метод	0,10	-
204	412225,78	1342800,84	Картометрический метод	0,10	-
205	412219,38	1342787,26	Картометрический метод	0,10	-
202	412232,95	1342780,86	Картометрический метод	0,10	-
ЗУ(2)					
206	424018,96	1341074,20	Картометрический метод	0,10	-
207	424069,30	1341120,54	Картометрический метод	0,10	-
208	424090,96	1341154,17	Картометрический метод	0,10	-
209	424092,99	1341158,00	Картометрический метод	0,10	-
210	424102,63	1341176,16	Картометрический метод	0,10	-
211	424085,00	1341186,94	Картометрический метод	0,10	-
212	424096,92	1341201,04	Картометрический метод	0,10	-
213	424047,01	1341230,24	Картометрический метод	0,10	-
214	424085,24	1341290,54	Картометрический метод	0,10	-
215	424004,84	1341347,23	Картометрический метод	0,10	-
216	423987,20	1341322,52	Картометрический метод	0,10	-
217	424007,90	1341306,72	Картометрический метод	0,10	-
218	423999,26	1341289,66	Картометрический метод	0,10	-
219	423976,04	1341306,89	Картометрический метод	0,10	-
220	423968,09	1341295,76	Картометрический метод	0,10	-
221	424027,47	1341257,34	Картометрический метод	0,10	-
222	424020,48	1341250,93	Картометрический метод	0,10	-
223	424016,62	1341246,14	Картометрический метод	0,10	-
224	424012,71	1341239,84	Картометрический метод	0,10	-

Сведения о местоположении границ объекта					
225	424005,19	1341227,74	Картометрический метод	0,10	-
226	423997,89	1341215,99	Картометрический метод	0,10	-
227	423934,54	1341113,98	Картометрический метод	0,10	-
228	423976,15	1341092,59	Картометрический метод	0,10	-
206	424018,96	1341074,20	Картометрический метод	0,10	-
ЗУ1(3)					
229	423370,28	1341710,41	Картометрический метод	0,10	-
230	423358,52	1341726,57	Картометрический метод	0,10	-
231	423358,27	1341737,03	Картометрический метод	0,10	-
232	423333,66	1341853,07	Картометрический метод	0,10	-
233	423195,48	1341964,85	Картометрический метод	0,10	-
234	423178,22	1341945,89	Картометрический метод	0,10	-
235	423161,51	1341958,70	Картометрический метод	0,10	-
236	423101,91	1341902,38	Картометрический метод	0,10	-
237	422968,02	1342000,02	Картометрический метод	0,10	-
238	422899,26	1341910,70	Картометрический метод	0,10	-
239	422899,42	1341910,64	Картометрический метод	0,10	-
240	422945,85	1341882,18	Картометрический метод	0,10	-
241	422981,46	1341856,83	Картометрический метод	0,10	-
242	423127,58	1341739,21	Картометрический метод	0,10	-
243	423210,73	1341665,81	Картометрический метод	0,10	-
244	423238,51	1341642,79	Картометрический метод	0,10	-
245	423296,42	1341595,26	Картометрический метод	0,10	-
246	423350,36	1341641,48	Картометрический метод	0,10	-
247	423396,15	1341593,95	Картометрический метод	0,10	-
248	423439,70	1341637,76	Картометрический метод	0,10	-
249	423537,60	1341660,58	Картометрический метод	0,10	-
250	423550,55	1341650,64	Картометрический метод	0,10	-
251	423623,29	1341733,67	Картометрический метод	0,10	-
252	423602,23	1341791,47	Картометрический метод	0,10	-
253	423576,27	1341841,93	Картометрический метод	0,10	-
254	423565,73	1341856,38	Картометрический метод	0,10	-
255	423539,04	1341837,52	Картометрический метод	0,10	-
256	423507,93	1341823,07	Картометрический метод	0,10	-
257	423460,66	1341776,53	Картометрический метод	0,10	-
258	423430,28	1341742,00	Картометрический метод	0,10	-
259	423421,72	1341745,43	Картометрический метод	0,10	-
260	423419,71	1341756,70	Картометрический метод	0,10	-
261	423414,27	1341766,36	Картометрический метод	0,10	-
262	423405,01	1341768,77	Картометрический метод	0,10	-
263	423393,94	1341764,75	Картометрический метод	0,10	-
264	423387,10	1341748,65	Картометрический метод	0,10	-
265	423387,18	1341730,00	Картометрический метод	0,10	-
229	423370,28	1341710,41	Картометрический метод	0,10	-
ЗУ2(3)					
266	423019,97	1341835,68	Картометрический метод	0,10	-
267	423036,29	1341854,93	Картометрический метод	0,10	-
268	423027,05	1341862,62	Картометрический метод	0,10	-
269	423011,06	1341843,74	Картометрический метод	0,10	-
266	423019,97	1341835,68	Картометрический метод	0,10	-
ЗУ3(3)					
270	423045,81	1341932,90	Картометрический метод	0,10	-
271	423042,55	1341935,91	Картометрический метод	0,10	-
272	423036,55	1341929,27	Картометрический метод	0,10	-
273	423034,81	1341930,89	Картометрический метод	0,10	-
274	423028,72	1341924,14	Картометрический метод	0,10	-
275	423033,55	1341919,62	Картометрический метод	0,10	-
270	423045,81	1341932,90	Картометрический метод	0,10	-
ЗУ4(3)					
276	423054,81	1341804,99	Картометрический метод	0,10	-
277	423062,91	1341814,16	Картометрический метод	0,10	-

Сведения о местоположении границ объекта					
278	423044,60	1341830,75	Картометрический метод	0,10	-
279	423036,58	1341820,89	Картометрический метод	0,10	-
276	423054,81	1341804,99	Картометрический метод	0,10	-
ЗУ1(4)					
280	423632,42	1341407,50	Картометрический метод	0,10	-
281	423530,21	1341495,30	Картометрический метод	0,10	-
282	423500,44	1341462,89	Картометрический метод	0,10	-
283	423468,39	1341495,43	Картометрический метод	0,10	-
284	423430,36	1341456,94	Картометрический метод	0,10	-
285	423551,66	1341344,31	Картометрический метод	0,10	-
286	423561,71	1341337,63	Картометрический метод	0,10	-
287	423579,71	1341367,26	Картометрический метод	0,10	-
288	423590,80	1341373,24	Картометрический метод	0,10	-
289	423610,93	1341371,50	Картометрический метод	0,10	-
280	423632,42	1341407,50	Картометрический метод	0,10	-
ЗУ1(5)					
290	422683,85	1340807,23	Картометрический метод	0,10	-
291	422672,98	1340815,17	Картометрический метод	0,10	-
292	422651,21	1340796,24	Картометрический метод	0,10	-
293	422644,03	1340787,61	Картометрический метод	0,10	-
294	422627,88	1340760,89	Картометрический метод	0,10	-
295	422644,93	1340748,98	Картометрический метод	0,10	-
296	422679,35	1340795,17	Картометрический метод	0,10	-
297	422684,63	1340804,78	Картометрический метод	0,10	-
290	422683,85	1340807,23	Картометрический метод	0,10	-
ЗУ1(6)					
298	417641,07	1340639,01	Картометрический метод	0,10	-
299	417754,24	1340778,19	Картометрический метод	0,10	-
300	417926,25	1340989,77	Картометрический метод	0,10	-
301	417930,04	1340994,43	Картометрический метод	0,10	-
302	417714,73	1341183,50	Картометрический метод	0,10	-
303	417460,31	1340976,14	Картометрический метод	0,10	-
304	417450,32	1340967,30	Картометрический метод	0,10	-
305	417443,48	1340961,51	Картометрический метод	0,10	-
306	417438,42	1340956,91	Картометрический метод	0,10	-
307	417429,70	1340933,39	Картометрический метод	0,10	-
308	417430,84	1340924,54	Картометрический метод	0,10	-
309	417424,53	1340910,79	Картометрический метод	0,10	-
310	417421,90	1340895,30	Картометрический метод	0,10	-
311	417407,71	1340883,73	Картометрический метод	0,10	-
312	417377,46	1340851,25	Картометрический метод	0,10	-
313	417366,19	1340832,43	Картометрический метод	0,10	-
314	417348,16	1340808,92	Картометрический метод	0,10	-
315	417337,12	1340784,70	Картометрический метод	0,10	-
316	417320,27	1340772,02	Картометрический метод	0,10	-
317	417312,76	1340764,76	Картометрический метод	0,10	-
318	417318,99	1340748,49	Картометрический метод	0,10	-
319	417311,88	1340732,64	Картометрический метод	0,10	-
320	417305,77	1340709,77	Картометрический метод	0,10	-
321	417311,49	1340680,19	Картометрический метод	0,10	-
322	417310,97	1340661,06	Картометрический метод	0,10	-
323	417311,53	1340656,36	Картометрический метод	0,10	-
324	417314,31	1340652,55	Картометрический метод	0,10	-
325	417315,88	1340631,52	Картометрический метод	0,10	-
326	417284,84	1340625,11	Картометрический метод	0,10	-
327	417179,15	1340588,41	Картометрический метод	0,10	-
328	417116,09	1340565,70	Картометрический метод	0,10	-
329	417071,37	1340527,86	Картометрический метод	0,10	-
330	417059,90	1340503,72	Картометрический метод	0,10	-
331	416973,51	1340372,23	Картометрический метод	0,10	-
332	416938,30	1340328,17	Картометрический метод	0,10	-

Сведения о местоположении границ объекта

333	417029,04	1340306,44	Картометрический метод	0,10	-
334	417125,96	1340283,54	Картометрический метод	0,10	-
335	417161,98	1340356,10	Картометрический метод	0,10	-
336	417174,99	1340392,47	Картометрический метод	0,10	-
337	417201,98	1340421,83	Картометрический метод	0,10	-
338	417260,18	1340470,65	Картометрический метод	0,10	-
339	417314,42	1340495,15	Картометрический метод	0,10	-
340	417325,89	1340500,52	Картометрический метод	0,10	-
341	417350,62	1340511,51	Картометрический метод	0,10	-
342	417358,16	1340520,39	Картометрический метод	0,10	-
343	417361,98	1340531,53	Картометрический метод	0,10	-
344	417350,13	1340545,03	Картометрический метод	0,10	-
345	417339,04	1340561,49	Картометрический метод	0,10	-
346	417340,62	1340574,14	Картометрический метод	0,10	-
347	417358,02	1340581,46	Картометрический метод	0,10	-
348	417363,18	1340592,59	Картометрический метод	0,10	-
349	417349,84	1340607,59	Картометрический метод	0,10	-
350	417357,34	1340636,84	Картометрический метод	0,10	-
351	417362,21	1340649,08	Картометрический метод	0,10	-
352	417376,93	1340657,71	Картометрический метод	0,10	-
353	417376,67	1340669,22	Картометрический метод	0,10	-
354	417418,60	1340669,22	Картометрический метод	0,10	-
355	417422,31	1340678,22	Картометрический метод	0,10	-
356	417434,17	1340679,21	Картометрический метод	0,10	-
357	417450,54	1340677,05	Картометрический метод	0,10	-
358	417470,97	1340666,68	Картометрический метод	0,10	-
359	417485,92	1340656,35	Картометрический метод	0,10	-
360	417496,84	1340654,90	Картометрический метод	0,10	-
361	417497,59	1340663,07	Картометрический метод	0,10	-
362	417486,16	1340689,74	Картометрический метод	0,10	-
363	417494,80	1340687,08	Картометрический метод	0,10	-
364	417499,35	1340693,61	Картометрический метод	0,10	-
365	417500,90	1340701,04	Картометрический метод	0,10	-
366	417504,68	1340707,73	Картометрический метод	0,10	-
367	417533,98	1340734,31	Картометрический метод	0,10	-
368	417553,75	1340739,17	Картометрический метод	0,10	-
369	417568,85	1340770,33	Картометрический метод	0,10	-
298	417641,07	1340639,01	Картометрический метод	0,10	-
ЗУ1(7)					
370	416105,94	1340297,97	Картометрический метод	0,10	-
371	416090,32	1340430,85	Картометрический метод	0,10	-
372	415989,23	1340421,51	Картометрический метод	0,10	-
373	415987,55	1340444,03	Картометрический метод	0,10	-
374	415967,54	1340440,74	Картометрический метод	0,10	-
375	415969,25	1340420,15	Картометрический метод	0,10	-
376	415966,51	1340402,79	Картометрический метод	0,10	-
377	415952,79	1340383,65	Картометрический метод	0,10	-
378	415940,59	1340374,95	Картометрический метод	0,10	-
379	415926,70	1340368,34	Картометрический метод	0,10	-
380	415924,88	1340360,25	Картометрический метод	0,10	-
381	415931,23	1340339,34	Картометрический метод	0,10	-
382	415899,16	1340338,49	Картометрический метод	0,10	-
383	415896,94	1340279,40	Картометрический метод	0,10	-
370	416105,94	1340297,97	Картометрический метод	0,10	-
ЗУ1(8)					
384	420518,42	1340061,48	Картометрический метод	0,10	-
385	420502,37	1340123,02	Картометрический метод	0,10	-
386	420480,81	1340177,76	Картометрический метод	0,10	-
387	420471,90	1340185,92	Картометрический метод	0,10	-
388	420449,00	1340244,72	Картометрический метод	0,10	-
389	420444,49	1340245,36	Картометрический метод	0,10	-

Сведения о местоположении границ объекта

390	420417,69	1340302,03	Картометрический метод	0,10	-
391	420327,92	1340303,44	Картометрический метод	0,10	-
392	420212,87	1340287,86	Картометрический метод	0,10	-
393	420083,59	1340299,40	Картометрический метод	0,10	-
394	420071,26	1340334,64	Картометрический метод	0,10	-
395	420060,20	1340387,26	Картометрический метод	0,10	-
396	420039,22	1340403,34	Картометрический метод	0,10	-
397	420019,88	1340406,06	Картометрический метод	0,10	-
398	420005,25	1340407,03	Картометрический метод	0,10	-
399	420000,12	1340411,36	Картометрический метод	0,10	-
400	419994,91	1340442,48	Картометрический метод	0,10	-
401	419967,20	1340428,62	Картометрический метод	0,10	-
402	419959,78	1340344,01	Картометрический метод	0,10	-
403	419904,97	1340340,91	Картометрический метод	0,10	-
404	419893,43	1340319,42	Картометрический метод	0,10	-
405	419885,02	1340295,86	Картометрический метод	0,10	-
406	419879,13	1340271,77	Картометрический метод	0,10	-
407	419951,37	1340261,87	Картометрический метод	0,10	-
408	419955,08	1340245,79	Картометрический метод	0,10	-
409	419925,39	1340246,29	Картометрический метод	0,10	-
410	419926,63	1340217,09	Картометрический метод	0,10	-
411	419899,41	1340211,90	Картометрический метод	0,10	-
412	419903,87	1340176,02	Картометрический метод	0,10	-
413	419923,91	1340121,84	Картометрический метод	0,10	-
414	419931,33	1340121,59	Картометрический метод	0,10	-
415	419944,94	1340088,94	Картометрический метод	0,10	-
416	419945,93	1340079,29	Картометрический метод	0,10	-
417	419991,77	1340072,48	Картометрический метод	0,10	-
418	420299,51	1340070,31	Картометрический метод	0,10	-
419	420433,24	1340047,93	Картометрический метод	0,10	-
384	420518,42	1340061,48	Картометрический метод	0,10	-
ЗУ1(9)					
420	415950,25	1333893,01	Картометрический метод	0,10	-
421	415967,42	1333914,93	Картометрический метод	0,10	-
422	415985,90	1333953,42	Картометрический метод	0,10	-
423	415997,03	1333960,43	Картометрический метод	0,10	-
424	415994,58	1333961,06	Картометрический метод	0,10	-
425	416021,42	1333975,78	Картометрический метод	0,10	-
426	416076,38	1334044,80	Картометрический метод	0,10	-
427	416105,64	1334127,48	Картометрический метод	0,10	-
428	416078,13	1334156,09	Картометрический метод	0,10	-
429	416044,71	1334157,38	Картометрический метод	0,10	-
430	415915,68	1334212,79	Картометрический метод	0,10	-
431	415837,59	1334263,16	Картометрический метод	0,10	-
432	415801,56	1334221,55	Картометрический метод	0,10	-
433	415735,79	1334145,60	Картометрический метод	0,10	-
434	415799,80	1334100,08	Картометрический метод	0,10	-
435	415776,17	1334073,21	Картометрический метод	0,10	-
436	415772,46	1334060,83	Картометрический метод	0,10	-
437	415639,07	1333887,25	Картометрический метод	0,10	-
438	415497,48	1333758,81	Картометрический метод	0,10	-
439	415356,22	1333660,08	Картометрический метод	0,10	-
440	415356,69	1333617,93	Картометрический метод	0,10	-
441	415447,85	1333566,59	Картометрический метод	0,10	-
442	415535,97	1333577,97	Картометрический метод	0,10	-
443	415666,01	1333695,69	Картометрический метод	0,10	-
444	415855,96	1333848,53	Картометрический метод	0,10	-
445	415899,99	1333860,74	Картометрический метод	0,10	-
446	415925,73	1333880,69	Картометрический метод	0,10	-
420	415950,25	1333893,01	Картометрический метод	0,10	-
ЗУ1(10)					

Сведения о местоположении границ объекта					
447	417132,71	1339718,79	Картометрический метод	0,10	-
448	417072,34	1339907,75	Картометрический метод	0,10	-
449	417028,64	1339971,08	Картометрический метод	0,10	-
450	417015,94	1340006,80	Картометрический метод	0,10	-
451	416997,69	1340056,80	Картометрический метод	0,10	-
452	416980,69	1340089,57	Картометрический метод	0,10	-
453	416948,25	1340115,28	Картометрический метод	0,10	-
454	416852,36	1340179,23	Картометрический метод	0,10	-
455	416842,90	1340162,29	Картометрический метод	0,10	-
456	416827,36	1340129,22	Картометрический метод	0,10	-
457	416815,45	1340122,94	Картометрический метод	0,10	-
458	416800,57	1340115,99	Картометрический метод	0,10	-
459	416780,10	1340081,33	Картометрический метод	0,10	-
460	416768,25	1340043,86	Картометрический метод	0,10	-
461	416754,42	1340018,23	Картометрический метод	0,10	-
462	416747,05	1340004,09	Картометрический метод	0,10	-
463	416741,05	1339988,53	Картометрический метод	0,10	-
464	416696,31	1339860,97	Картометрический метод	0,10	-
465	416674,08	1339804,35	Картометрический метод	0,10	-
466	416671,97	1339791,12	Картометрический метод	0,10	-
467	416660,85	1339771,54	Картометрический метод	0,10	-
468	416637,04	1339740,32	Картометрический метод	0,10	-
469	416635,45	1339717,56	Картометрический метод	0,10	-
470	416630,16	1339702,75	Картометрический метод	0,10	-
471	416604,33	1339689,02	Картометрический метод	0,10	-
472	416596,30	1339684,75	Картометрический метод	0,10	-
473	416593,43	1339659,47	Картометрический метод	0,10	-
474	416602,00	1339653,22	Картометрический метод	0,10	-
475	416617,78	1339649,15	Картометрический метод	0,10	-
476	416710,94	1339625,10	Картометрический метод	0,10	-
477	416740,85	1339628,14	Картометрический метод	0,10	-
478	416814,13	1339658,91	Картометрический метод	0,10	-
479	416840,85	1339750,45	Картометрический метод	0,10	-
480	416847,73	1339773,21	Картометрический метод	0,10	-
481	416843,22	1339808,37	Картометрический метод	0,10	-
482	416842,66	1339812,76	Картометрический метод	0,10	-
483	416840,29	1339850,59	Картометрический метод	0,10	-
484	416850,89	1339892,84	Картометрический метод	0,10	-
485	416863,60	1339920,05	Картометрический метод	0,10	-
486	416877,95	1339915,98	Картометрический метод	0,10	-
487	416950,04	1339900,95	Картометрический метод	0,10	-
488	416957,76	1339900,90	Картометрический метод	0,10	-
489	416970,77	1339920,04	Картометрический метод	0,10	-
490	416974,75	1339936,69	Картометрический метод	0,10	-
491	416994,11	1339944,24	Картометрический метод	0,10	-
492	417002,23	1339948,00	Картометрический метод	0,10	-
493	417029,35	1339921,45	Картометрический метод	0,10	-
494	417040,55	1339887,26	Картометрический метод	0,10	-
495	417061,36	1339814,20	Картометрический метод	0,10	-
496	417070,12	1339779,51	Картометрический метод	0,10	-
447	417132,71	1339718,79	Картометрический метод	0,10	-
ЗУ(11)					
497	413670,51	1337199,56	Картометрический метод	0,10	-
498	413730,28	1337251,66	Картометрический метод	0,10	-
499	413715,66	1337288,24	Картометрический метод	0,10	-
500	413831,75	1337415,18	Картометрический метод	0,10	-
501	413816,01	1337429,14	Картометрический метод	0,10	-
502	413897,94	1337516,00	Картометрический метод	0,10	-
503	413853,32	1337562,04	Картометрический метод	0,10	-
504	413819,94	1337593,84	Картометрический метод	0,10	-
505	413804,96	1337605,52	Картометрический метод	0,10	-

Сведения о местоположении границ объекта					
506	413717,36	1337520,56	Картометрический метод	0,10	-
507	413695,48	1337541,49	Картометрический метод	0,10	-
508	413682,78	1337526,13	Картометрический метод	0,10	-
509	413681,44	1337513,89	Картометрический метод	0,10	-
510	413569,12	1337388,63	Картометрический метод	0,10	-
511	413548,33	1337402,67	Картометрический метод	0,10	-
512	413477,97	1337316,58	Картометрический метод	0,10	-
513	413471,52	1337321,03	Картометрический метод	0,10	-
514	413454,01	1337295,58	Картометрический метод	0,10	-
515	413452,09	1337289,26	Картометрический метод	0,10	-
516	413431,77	1337244,80	Картометрический метод	0,10	-
517	413449,42	1337191,72	Картометрический метод	0,10	-
518	413441,92	1337118,91	Картометрический метод	0,10	-
519	413485,17	1337103,50	Картометрический метод	0,10	-
520	413534,18	1337218,76	Картометрический метод	0,10	-
521	413563,55	1337200,98	Картометрический метод	0,10	-
522	413545,47	1337170,20	Картометрический метод	0,10	-
523	413548,78	1337167,74	Картометрический метод	0,10	-
524	413516,01	1337116,35	Картометрический метод	0,10	-
525	413539,59	1337100,75	Картометрический метод	0,10	-
526	413555,90	1337123,21	Картометрический метод	0,10	-
527	413574,58	1337148,67	Картометрический метод	0,10	-
528	413575,47	1337148,00	Картометрический метод	0,10	-
529	413593,05	1337172,16	Картометрический метод	0,10	-
530	413656,67	1337171,16	Картометрический метод	0,10	-
497	413670,51	1337199,56	Картометрический метод	0,10	-
ЗУ1(12)					
531	412641,83	1341968,28	Картометрический метод	0,10	-
532	412692,00	1342143,76	Картометрический метод	0,10	-
533	412750,57	1342357,04	Картометрический метод	0,10	-
534	412767,36	1342383,34	Картометрический метод	0,10	-
535	412808,92	1342529,87	Картометрический метод	0,10	-
536	412815,77	1342605,23	Картометрический метод	0,10	-
537	412808,70	1342662,25	Картометрический метод	0,10	-
538	412812,23	1342695,85	Картометрический метод	0,10	-
539	412811,35	1342706,46	Картометрический метод	0,10	-
540	412807,59	1342712,64	Картометрический метод	0,10	-
541	412801,18	1342714,85	Картометрический метод	0,10	-
542	412782,68	1342712,50	Картометрический метод	0,10	-
543	412755,24	1342703,60	Картометрический метод	0,10	-
544	412730,13	1342701,51	Картометрический метод	0,10	-
545	412719,45	1342645,83	Картометрический метод	0,10	-
546	412678,40	1342613,30	Картометрический метод	0,10	-
547	412660,40	1342599,04	Картометрический метод	0,10	-
548	412623,58	1342550,27	Картометрический метод	0,10	-
549	412596,87	1342512,01	Картометрический метод	0,10	-
550	412568,45	1342471,30	Картометрический метод	0,10	-
551	412619,07	1342440,58	Картометрический метод	0,10	-
552	412588,13	1342369,86	Картометрический метод	0,10	-
553	412548,35	1342390,41	Картометрический метод	0,10	-
554	412505,25	1342251,83	Картометрический метод	0,10	-
555	412531,42	1342236,19	Картометрический метод	0,10	-
556	412452,20	1342047,62	Картометрический метод	0,10	-
557	412495,52	1342006,30	Картометрический метод	0,10	-
558	412505,69	1342001,21	Картометрический метод	0,10	-
531	412641,83	1341968,28	Картометрический метод	0,10	-
ЗУ1(13)					
559	414033,49	1339935,51	Картометрический метод	0,10	-
560	413913,67	1339977,89	Картометрический метод	0,10	-
561	413881,20	1339995,96	Картометрический метод	0,10	-
562	413839,26	1340012,00	Картометрический метод	0,10	-

Сведения о местоположении границ объекта

563	413800,41	1340019,63	Картометрический метод	0,10	-
564	413753,11	1340021,02	Картометрический метод	0,10	-
565	413705,74	1340014,03	Картометрический метод	0,10	-
566	413685,76	1340012,08	Картометрический метод	0,10	-
567	413617,28	1339993,70	Картометрический метод	0,10	-
568	413603,44	1339984,36	Картометрический метод	0,10	-
569	413591,77	1339970,81	Картометрический метод	0,10	-
570	413584,34	1339963,53	Картометрический метод	0,10	-
571	413570,64	1339959,43	Картометрический метод	0,10	-
572	413561,17	1339959,50	Картометрический метод	0,10	-
573	413549,62	1339963,78	Картометрический метод	0,10	-
574	413535,95	1339964,93	Картометрический метод	0,10	-
575	413517,02	1339966,12	Картометрический метод	0,10	-
576	413484,31	1339953,77	Картометрический метод	0,10	-
577	413440,02	1339940,47	Картометрический метод	0,10	-
578	413405,18	1339926,04	Картометрический метод	0,10	-
579	413368,18	1339902,19	Картометрический метод	0,10	-
580	413352,37	1339898,11	Картометрический метод	0,10	-
581	413327,11	1339898,29	Картометрический метод	0,10	-
582	413309,22	1339897,37	Картометрический метод	0,10	-
583	413294,45	1339891,19	Картометрический метод	0,10	-
584	413266,35	1339876,72	Картометрический метод	0,10	-
585	413248,39	1339867,41	Картометрический метод	0,10	-
586	413233,63	1339863,32	Картометрический метод	0,10	-
587	413222,07	1339865,50	Картометрический метод	0,10	-
588	413197,93	1339874,07	Картометрический метод	0,10	-
589	413187,44	1339878,35	Картометрический метод	0,10	-
590	413171,65	1339877,41	Картометрический метод	0,10	-
591	413156,87	1339871,22	Картометрический метод	0,10	-
592	413138,90	1339859,82	Картометрический метод	0,10	-
593	413123,60	1339853,65	Картометрический метод	0,10	-
594	413099,37	1339850,67	Картометрический метод	0,10	-
595	413073,00	1339842,48	Картометрический метод	0,10	-
596	413060,31	1339833,13	Картометрический метод	0,10	-
597	413029,61	1339808,18	Картометрический метод	0,10	-
598	413011,63	1339795,73	Картометрический метод	0,10	-
599	412995,74	1339780,12	Картометрический метод	0,10	-
600	412964,08	1339768,81	Картометрический метод	0,10	-
601	412908,20	1339752,44	Картометрический метод	0,10	-
602	412883,95	1339746,33	Картометрический метод	0,10	-
603	412832,18	1339718,38	Картометрический метод	0,10	-
604	412816,66	1339712,21	Картометрический метод	0,10	-
605	412765,11	1339712,59	Картометрический метод	0,10	-
606	412736,75	1339720,14	Картометрический метод	0,10	-
607	412717,81	1339720,28	Картометрический метод	0,10	-
608	412681,92	1339704,81	Картометрический метод	0,10	-
609	412661,85	1339694,46	Картометрический метод	0,10	-
610	412669,03	1339657,86	Картометрический метод	0,10	-
611	412642,54	1339644,26	Картометрический метод	0,10	-
612	412610,03	1339635,86	Картометрический метод	0,10	-
613	412587,01	1339591,87	Картометрический метод	0,10	-
614	412541,46	1339511,39	Картометрический метод	0,10	-
615	412524,39	1339518,12	Картометрический метод	0,10	-
616	412542,50	1339570,91	Картометрический метод	0,10	-
617	412557,77	1339614,12	Картометрический метод	0,10	-
618	412515,85	1339627,32	Картометрический метод	0,10	-
619	412463,83	1339508,29	Картометрический метод	0,10	-
620	412443,39	1339456,54	Картометрический метод	0,10	-
621	412385,69	1339312,93	Картометрический метод	0,10	-
622	412355,67	1339229,60	Картометрический метод	0,10	-
623	412334,20	1339171,38	Картометрический метод	0,10	-

Сведения о местоположении границ объекта					
624	412339,37	1339162,58	Картометрический метод	0,10	-
625	412449,34	1339135,41	Картометрический метод	0,10	-
626	412488,67	1339114,97	Картометрический метод	0,10	-
627	412539,91	1339107,98	Картометрический метод	0,10	-
628	412574,58	1339113,56	Картометрический метод	0,10	-
629	412602,10	1339132,63	Картометрический метод	0,10	-
630	412615,33	1339179,12	Картометрический метод	0,10	-
631	412684,30	1339360,80	Картометрический метод	0,10	-
632	412747,44	1339521,75	Картометрический метод	0,10	-
633	412906,58	1339540,12	Картометрический метод	0,10	-
634	412926,68	1339510,42	Картометрический метод	0,10	-
635	412949,43	1339514,03	Картометрический метод	0,10	-
636	413080,25	1339551,62	Картометрический метод	0,10	-
637	413203,12	1339584,89	Картометрический метод	0,10	-
638	413328,56	1339630,12	Картометрический метод	0,10	-
639	413618,51	1339716,34	Картометрический метод	0,10	-
640	413742,93	1339758,80	Картометрический метод	0,10	-
641	413745,87	1339759,43	Картометрический метод	0,10	-
642	413819,61	1339775,58	Картометрический метод	0,10	-
643	413911,62	1339798,11	Картометрический метод	0,10	-
644	413962,79	1339811,02	Картометрический метод	0,10	-
645	414032,46	1339828,90	Картометрический метод	0,10	-
559	414033,49	1339935,51	Картометрический метод	0,10	-
ЗУ(14)					
646	414092,84	1337113,49	Картометрический метод	0,10	-
647	414056,00	1337169,38	Картометрический метод	0,10	-
648	414172,27	1337238,47	Картометрический метод	0,10	-
649	414126,53	1337330,17	Картометрический метод	0,10	-
650	414063,94	1337454,86	Картометрический метод	0,10	-
651	413952,63	1337354,59	Картометрический метод	0,10	-
652	413943,27	1337340,54	Картометрический метод	0,10	-
653	414016,95	1337232,26	Картометрический метод	0,10	-
654	413924,85	1337177,64	Картометрический метод	0,10	-
655	414018,53	1337058,87	Картометрический метод	0,10	-
646	414092,84	1337113,49	Картометрический метод	0,10	-
ЗУ(15)					
656	416057,18	1339730,59	Картометрический метод	0,10	-
657	416087,67	1339744,72	Картометрический метод	0,10	-
658	416039,41	1339852,97	Картометрический метод	0,10	-
659	416008,93	1339838,84	Картометрический метод	0,10	-
656	416057,18	1339730,59	Картометрический метод	0,10	-
ЗУ(16)					
660	416122,45	1339690,06	Картометрический метод	0,10	-
661	416108,18	1339721,21	Картометрический метод	0,10	-
662	416054,12	1339839,25	Картометрический метод	0,10	-
663	416052,12	1339863,13	Картометрический метод	0,10	-
664	416058,14	1339868,33	Картометрический метод	0,10	-
665	416071,37	1339861,18	Картометрический метод	0,10	-
666	416188,33	1339850,60	Картометрический метод	0,10	-
667	416202,87	1339861,45	Картометрический метод	0,10	-
668	416232,77	1339873,09	Картометрический метод	0,10	-
669	416276,69	1339879,71	Картометрический метод	0,10	-
670	416371,95	1339894,52	Картометрический метод	0,10	-
671	416429,63	1339893,46	Картометрический метод	0,10	-
672	416463,21	1339896,96	Картометрический метод	0,10	-
673	416526,29	1339903,01	Картометрический метод	0,10	-
674	416552,92	1339913,84	Картометрический метод	0,10	-
675	416579,91	1339934,47	Картометрический метод	0,10	-
676	416595,25	1339947,97	Картометрический метод	0,10	-
677	416601,34	1339968,87	Картометрический метод	0,10	-
678	416596,57	1340041,10	Картометрический метод	0,10	-

Сведения о местоположении границ объекта

679	416583,61	1340099,31	Картометрический метод	0,10	-
680	416543,66	1340111,21	Картометрический метод	0,10	-
681	416040,29	1340017,21	Картометрический метод	0,10	-
682	416038,78	1340041,48	Картометрический метод	0,10	-
683	415990,20	1340032,79	Картометрический метод	0,10	-
684	415988,35	1340042,63	Картометрический метод	0,10	-
685	415919,78	1340029,93	Картометрический метод	0,10	-
686	415693,87	1339998,27	Картометрический метод	0,10	-
687	415638,72	1339990,54	Картометрический метод	0,10	-
688	415465,75	1339960,64	Картометрический метод	0,10	-
689	415429,27	1339958,57	Картометрический метод	0,10	-
690	415300,66	1339930,92	Картометрический метод	0,10	-
691	415270,45	1339924,43	Картометрический метод	0,10	-
692	415028,32	1339866,04	Картометрический метод	0,10	-
693	415030,21	1339828,74	Картометрический метод	0,10	-
694	414884,75	1339751,74	Картометрический метод	0,10	-
695	414902,15	1339720,88	Картометрический метод	0,10	-
696	414865,38	1339705,28	Картометрический метод	0,10	-
697	414871,07	1339694,56	Картометрический метод	0,10	-
698	414882,14	1339672,08	Картометрический метод	0,10	-
699	414898,43	1339661,58	Картометрический метод	0,10	-
700	414936,20	1339641,84	Картометрический метод	0,10	-
701	414999,79	1339635,78	Картометрический метод	0,10	-
702	415020,72	1339426,66	Картометрический метод	0,10	-
703	415036,81	1339323,94	Картометрический метод	0,10	-
704	415101,33	1339291,38	Картометрический метод	0,10	-
705	415178,33	1339276,69	Картометрический метод	0,10	-
706	415264,97	1339300,58	Картометрический метод	0,10	-
707	415291,78	1339296,96	Картометрический метод	0,10	-
708	415309,71	1339309,34	Картометрический метод	0,10	-
709	415304,02	1339383,10	Картометрический метод	0,10	-
710	415290,79	1339479,68	Картометрический метод	0,10	-
711	415296,74	1339541,19	Картометрический метод	0,10	-
712	415316,58	1339629,83	Картометрический метод	0,10	-
713	415320,50	1339761,74	Картометрический метод	0,10	-
714	415288,92	1339913,00	Картометрический метод	0,10	-
715	415304,88	1339911,25	Картометрический метод	0,10	-
716	415340,74	1339928,02	Картометрический метод	0,10	-
717	415359,34	1339816,76	Картометрический метод	0,10	-
718	415370,84	1339723,98	Картометрический метод	0,10	-
719	415366,70	1339699,29	Картометрический метод	0,10	-
720	415362,96	1339670,91	Картометрический метод	0,10	-
721	415362,29	1339670,98	Картометрический метод	0,10	-
722	415351,46	1339672,03	Картометрический метод	0,10	-
723	415346,18	1339644,28	Картометрический метод	0,10	-
724	415351,58	1339641,68	Картометрический метод	0,10	-
725	415351,86	1339605,19	Картометрический метод	0,10	-
726	415344,50	1339517,50	Картометрический метод	0,10	-
727	415375,22	1339333,95	Картометрический метод	0,10	-
728	415375,57	1339332,75	Картометрический метод	0,10	-
729	415381,86	1339334,09	Картометрический метод	0,10	-
730	415393,02	1339324,67	Картометрический метод	0,10	-
731	415412,58	1339323,97	Картометрический метод	0,10	-
732	415491,28	1339394,32	Картометрический метод	0,10	-
733	415530,44	1339441,42	Картометрический метод	0,10	-
734	415547,90	1339449,36	Картометрический метод	0,10	-
735	415575,28	1339497,91	Картометрический метод	0,10	-
736	415664,45	1339506,38	Картометрический метод	0,10	-
737	415767,11	1339516,43	Картометрический метод	0,10	-
738	415785,89	1339526,22	Картометрический метод	0,10	-
739	415781,40	1339555,59	Картометрический метод	0,10	-

Сведения о местоположении границ объекта					
740	415806,53	1339554,53	Картометрический метод	0,10	-
741	415810,77	1339589,72	Картометрический метод	0,10	-
742	415820,68	1339625,38	Картометрический метод	0,10	-
743	415827,17	1339659,31	Картометрический метод	0,10	-
744	415827,70	1339682,06	Картометрический метод	0,10	-
745	415826,38	1339747,68	Картометрический метод	0,10	-
746	415781,13	1339749,27	Картометрический метод	0,10	-
747	415785,89	1339878,64	Картометрический метод	0,10	-
748	415878,50	1339875,47	Картометрический метод	0,10	-
749	415966,87	1339869,65	Картометрический метод	0,10	-
750	415980,63	1339862,77	Картометрический метод	0,10	-
751	415988,03	1339852,19	Картометрический метод	0,10	-
752	415991,21	1339837,64	Картометрический метод	0,10	-
753	415961,05	1339825,73	Картометрический метод	0,10	-
754	416046,51	1339652,88	Картометрический метод	0,10	-
755	416089,18	1339673,77	Картометрический метод	0,10	-
660	416122,45	1339690,06	Картометрический метод	0,10	-
756	415393,38	1339900,72	Картометрический метод	0,10	-
757	415389,75	1339926,51	Картометрический метод	0,10	-
758	415359,65	1339921,22	Картометрический метод	0,10	-
759	415362,29	1339897,08	Картометрический метод	0,10	-
756	415393,38	1339900,72	Картометрический метод	0,10	-
760	415774,28	1339754,53	Картометрический метод	0,10	-
761	415776,01	1339756,20	Картометрический метод	0,10	-
762	415782,16	1339873,37	Картометрический метод	0,10	-
763	415779,59	1339876,53	Картометрический метод	0,10	-
764	415706,34	1339880,69	Картометрический метод	0,10	-
765	415690,97	1339777,77	Картометрический метод	0,10	-
766	415721,20	1339778,23	Картометрический метод	0,10	-
767	415722,41	1339754,79	Картометрический метод	0,10	-
760	415774,28	1339754,53	Картометрический метод	0,10	-
ЗУ1(17)					
768	415853,82	1340124,35	Картометрический метод	0,10	-
769	415843,24	1340171,41	Картометрический метод	0,10	-
770	415823,40	1340180,14	Картометрический метод	0,10	-
771	415813,58	1340250,51	Картометрический метод	0,10	-
772	415784,39	1340254,23	Картометрический метод	0,10	-
773	415751,18	1340252,81	Картометрический метод	0,10	-
774	415701,13	1340242,19	Картометрический метод	0,10	-
775	415682,36	1340234,87	Картометрический метод	0,10	-
776	415676,57	1340212,52	Картометрический метод	0,10	-
777	415635,36	1340207,23	Картометрический метод	0,10	-
778	415624,17	1340212,90	Картометрический метод	0,10	-
779	415620,54	1340229,72	Картометрический метод	0,10	-
780	415598,12	1340235,49	Картометрический метод	0,10	-
781	415556,91	1340230,19	Картометрический метод	0,10	-
782	415532,37	1340202,39	Картометрический метод	0,10	-
783	415505,92	1340169,00	Картометрический метод	0,10	-
784	415453,34	1340145,13	Картометрический метод	0,10	-
785	415416,20	1340139,66	Картометрический метод	0,10	-
786	415385,83	1340128,84	Картометрический метод	0,10	-
787	415389,48	1340066,90	Картометрический метод	0,10	-
788	415387,72	1340062,88	Картометрический метод	0,10	-
789	415410,17	1340029,62	Картометрический метод	0,10	-
790	415624,79	1340057,95	Картометрический метод	0,10	-
791	415839,16	1340097,87	Картометрический метод	0,10	-
768	415853,82	1340124,35	Картометрический метод	0,10	-
ЗУ1(18)					
792	415068,61	1339966,97	Картометрический метод	0,10	-

Сведения о местоположении границ объекта					
793	415069,50	1339977,29	Картометрический метод	0,10	-
794	415066,13	1340017,23	Картометрический метод	0,10	-
795	415063,76	1340079,11	Картометрический метод	0,10	-
796	415098,15	1340080,58	Картометрический метод	0,10	-
797	415107,68	1340102,90	Картометрический метод	0,10	-
798	415102,32	1340138,38	Картометрический метод	0,10	-
799	415100,49	1340143,99	Картометрический метод	0,10	-
800	415046,22	1340146,25	Картометрический метод	0,10	-
801	415008,78	1340144,67	Картометрический метод	0,10	-
802	414933,92	1340147,08	Картометрический метод	0,10	-
803	414889,82	1340149,10	Картометрический метод	0,10	-
804	414890,60	1340166,32	Картометрический метод	0,10	-
805	414876,82	1340167,77	Картометрический метод	0,10	-
806	414876,11	1340160,17	Картометрический метод	0,10	-
807	414876,72	1340156,41	Картометрический метод	0,10	-
808	414875,90	1340151,43	Картометрический метод	0,10	-
809	414835,50	1340138,28	Картометрический метод	0,10	-
810	414838,20	1340095,16	Картометрический метод	0,10	-
811	414849,04	1340058,15	Картометрический метод	0,10	-
812	414861,59	1339983,44	Картометрический метод	0,10	-
813	414857,53	1339940,55	Картометрический метод	0,10	-
814	414861,11	1339907,07	Картометрический метод	0,10	-
815	415010,97	1339950,31	Картометрический метод	0,10	-
792	415068,61	1339966,97	Картометрический метод	0,10	-
ЗУ1(19)					
816	420012,69	1341734,80	Картометрический метод	0,10	-
817	419976,55	1341769,02	Картометрический метод	0,10	-
818	419941,29	1341880,12	Картометрический метод	0,10	-
819	419938,24	1341901,80	Картометрический метод	0,10	-
820	419922,63	1341907,83	Картометрический метод	0,10	-
821	419896,01	1341917,72	Картометрический метод	0,10	-
822	419880,58	1341899,61	Картометрический метод	0,10	-
823	419876,35	1341889,02	Картометрический метод	0,10	-
824	419879,00	1341856,21	Картометрический метод	0,10	-
825	419894,34	1341804,88	Картометрический метод	0,10	-
826	419908,10	1341761,49	Картометрический метод	0,10	-
827	419910,22	1341741,91	Картометрический метод	0,10	-
828	419914,98	1341724,98	Картометрический метод	0,10	-
829	419920,80	1341719,16	Картометрический метод	0,10	-
830	420003,13	1341728,57	Картометрический метод	0,10	-
816	420012,69	1341734,80	Картометрический метод	0,10	-
ЗУ1(20)					
831	420035,32	1341642,50	Картометрический метод	0,10	-
832	420033,45	1341684,72	Картометрический метод	0,10	-
833	420094,40	1341722,01	Картометрический метод	0,10	-
834	420084,86	1341774,58	Картометрический метод	0,10	-
835	420086,22	1341806,79	Картометрический метод	0,10	-
836	420054,05	1341951,50	Картометрический метод	0,10	-
837	420028,00	1342012,96	Картометрический метод	0,10	-
838	420010,81	1342013,81	Картометрический метод	0,10	-
839	419952,39	1341993,45	Картометрический метод	0,10	-
840	419941,94	1341972,00	Картометрический метод	0,10	-
841	419936,92	1341971,25	Картометрический метод	0,10	-
842	419919,03	1341990,34	Картометрический метод	0,10	-
843	419902,30	1342013,39	Картометрический метод	0,10	-
844	419892,91	1342020,72	Картометрический метод	0,10	-
845	419879,03	1342037,13	Картометрический метод	0,10	-
846	419856,05	1342021,47	Картометрический метод	0,10	-
847	419846,18	1342041,39	Картометрический метод	0,10	-
848	419828,47	1342075,10	Картометрический метод	0,10	-
849	419815,37	1342077,65	Картометрический метод	0,10	-

Сведения о местоположении границ объекта					
850	419800,04	1342074,42	Картометрический метод	0,10	-
851	419791,53	1342062,33	Картометрический метод	0,10	-
852	419788,47	1342033,39	Картометрический метод	0,10	-
853	419778,76	1341995,93	Картометрический метод	0,10	-
854	419771,44	1341970,73	Картометрический метод	0,10	-
855	419747,77	1341960,01	Картометрический метод	0,10	-
856	419713,27	1341925,96	Картометрический метод	0,10	-
857	419704,71	1341906,37	Картометрический метод	0,10	-
858	419706,41	1341883,90	Картометрический метод	0,10	-
859	419740,97	1341798,11	Картометрический метод	0,10	-
860	419766,16	1341755,54	Картометрический метод	0,10	-
861	419810,85	1341705,34	Картометрический метод	0,10	-
862	419866,61	1341627,01	Картометрический метод	0,10	-
863	419909,68	1341650,34	Картометрический метод	0,10	-
864	419959,90	1341655,95	Картометрический метод	0,10	-
865	420004,50	1341641,81	Картометрический метод	0,10	-
831	420035,32	1341642,50	Картометрический метод	0,10	-
ЗУ1(21)					
866	412462,65	1336576,53	Картометрический метод	0,10	-
867	412460,87	1336629,32	Картометрический метод	0,10	-
868	412355,06	1336630,10	Картометрический метод	0,10	-
869	412358,29	1336578,02	Картометрический метод	0,10	-
866	412462,65	1336576,53	Картометрический метод	0,10	-
ЗУ1(22)					
870	412602,51	1336089,23	Картометрический метод	0,10	-
871	412613,92	1336137,75	Картометрический метод	0,10	-
872	412620,90	1336182,52	Картометрический метод	0,10	-
873	412650,18	1336180,31	Картометрический метод	0,10	-
874	412654,44	1336201,76	Картометрический метод	0,10	-
875	412651,37	1336229,85	Картометрический метод	0,10	-
876	412648,65	1336249,94	Картометрический метод	0,10	-
877	412651,20	1336271,90	Картометрический метод	0,10	-
878	412671,46	1336269,86	Картометрический метод	0,10	-
879	412664,82	1336394,31	Картометрический метод	0,10	-
880	412686,61	1336405,38	Картометрический метод	0,10	-
881	412682,10	1336431,28	Картометрический метод	0,10	-
882	412672,62	1336448,47	Картометрический метод	0,10	-
883	412657,53	1336466,65	Картометрический метод	0,10	-
884	412639,52	1336481,97	Картометрический метод	0,10	-
885	412631,63	1336492,87	Картометрический метод	0,10	-
886	412585,15	1336479,47	Картометрический метод	0,10	-
887	412538,60	1336457,40	Картометрический метод	0,10	-
888	412513,14	1336444,58	Картометрический метод	0,10	-
889	412500,19	1336456,97	Картометрический метод	0,10	-
890	412476,29	1336435,16	Картометрический метод	0,10	-
891	412470,22	1336418,73	Картометрический метод	0,10	-
892	412472,01	1336412,32	Картометрический метод	0,10	-
893	412484,82	1336412,23	Картометрический метод	0,10	-
894	412491,08	1336393,79	Картометрический метод	0,10	-
895	412469,63	1336382,39	Картометрический метод	0,10	-
896	412472,70	1336366,89	Картометрический метод	0,10	-
897	412502,83	1336374,90	Картометрический метод	0,10	-
898	412507,77	1336346,29	Картометрический метод	0,10	-
899	412444,26	1336326,55	Картометрический метод	0,10	-
900	412442,90	1336313,78	Картометрический метод	0,10	-
901	412451,71	1336297,30	Картометрический метод	0,10	-
902	412485,06	1336300,74	Картометрический метод	0,10	-
903	412516,37	1336298,28	Картометрический метод	0,10	-
904	412528,73	1336300,42	Картометрический метод	0,10	-
905	412543,52	1336298,11	Картометрический метод	0,10	-
906	412560,46	1336290,80	Картометрический метод	0,10	-

Сведения о местоположении границ объекта					
907	412559,44	1336272,24	Картометрический метод	0,10	-
908	412537,65	1336268,83	Картометрический метод	0,10	-
909	412519,09	1336258,62	Картометрический метод	0,10	-
910	412492,70	1336249,76	Картометрический метод	0,10	-
911	412493,90	1336187,62	Картометрический метод	0,10	-
912	412553,82	1336192,39	Картометрический метод	0,10	-
913	412539,34	1336114,42	Картометрический метод	0,10	-
870	412602,51	1336089,23	Картометрический метод	0,10	-
ЗУ1(23)					
914	416754,54	1334209,47	Картометрический метод	0,10	-
915	416763,53	1334261,13	Картометрический метод	0,10	-
916	416871,25	1334337,84	Картометрический метод	0,10	-
917	416833,45	1334401,08	Картометрический метод	0,10	-
918	416873,26	1334430,01	Картометрический метод	0,10	-
919	416909,92	1334496,55	Картометрический метод	0,10	-
920	416953,49	1334472,88	Картометрический метод	0,10	-
921	416977,21	1334614,42	Картометрический метод	0,10	-
922	416962,40	1334727,14	Картометрический метод	0,10	-
923	416955,56	1334738,76	Картометрический метод	0,10	-
924	416946,16	1334744,97	Картометрический метод	0,10	-
925	416937,57	1334745,92	Картометрический метод	0,10	-
926	416912,73	1334738,28	Картометрический метод	0,10	-
927	416893,71	1334725,22	Картометрический метод	0,10	-
928	416848,81	1334673,80	Картометрический метод	0,10	-
929	416792,93	1334597,38	Картометрический метод	0,10	-
930	416755,52	1334582,90	Картометрический метод	0,10	-
931	416700,75	1334558,38	Картометрический метод	0,10	-
932	416662,53	1334534,34	Картометрический метод	0,10	-
933	416637,70	1334515,87	Картометрический метод	0,10	-
934	416613,89	1334493,38	Картометрический метод	0,10	-
935	416567,01	1334405,38	Картометрический метод	0,10	-
936	416539,95	1334360,48	Картометрический метод	0,10	-
937	416526,89	1334344,56	Картометрический метод	0,10	-
938	416493,27	1334300,53	Картометрический метод	0,10	-
939	416465,97	1334231,26	Картометрический метод	0,10	-
940	416455,01	1334168,00	Картометрический метод	0,10	-
941	416455,64	1334046,04	Картометрический метод	0,10	-
942	416475,42	1334058,83	Картометрический метод	0,10	-
943	416512,41	1334091,10	Картометрический метод	0,10	-
944	416544,88	1334045,89	Картометрический метод	0,10	-
945	416648,63	1334117,69	Картометрический метод	0,10	-
914	416754,54	1334209,47	Картометрический метод	0,10	-
ЗУ1(24)					
946	417378,15	1337613,04	Картометрический метод	0,10	-
947	417382,60	1337630,77	Картометрический метод	0,10	-
948	417372,76	1337661,32	Картометрический метод	0,10	-
949	417373,01	1337695,80	Картометрический метод	0,10	-
950	417385,42	1337717,33	Картометрический метод	0,10	-
951	417387,38	1337727,65	Картометрический метод	0,10	-
952	417388,54	1337757,73	Картометрический метод	0,10	-
953	417396,17	1337769,89	Картометрический метод	0,10	-
954	417410,41	1337782,95	Картометрический метод	0,10	-
955	417409,46	1337790,98	Картометрический метод	0,10	-
956	417402,06	1337801,81	Картометрический метод	0,10	-
957	417361,53	1337800,23	Картометрический метод	0,10	-
958	417306,96	1337812,85	Картометрический метод	0,10	-
959	417305,17	1337826,03	Картометрический метод	0,10	-
960	417295,73	1337826,23	Картометрический метод	0,10	-
961	417291,26	1337857,15	Картометрический метод	0,10	-
962	417216,84	1337860,52	Картометрический метод	0,10	-
963	417213,01	1337852,09	Картометрический метод	0,10	-

Сведения о местоположении границ объекта

964	417208,26	1337847,42	Картометрический метод	0,10	-
965	417203,53	1337845,58	Картометрический метод	0,10	-
966	417203,45	1337835,24	Картометрический метод	0,10	-
967	417198,70	1337829,63	Картометрический метод	0,10	-
968	417193,00	1337823,09	Картометрический метод	0,10	-
969	417192,90	1337808,99	Картометрический метод	0,10	-
970	417202,26	1337801,40	Картометрический метод	0,10	-
971	417202,20	1337792,94	Картометрический метод	0,10	-
972	417208,75	1337785,37	Картометрический метод	0,10	-
973	417214,37	1337781,57	Картометрический метод	0,10	-
974	417218,14	1337781,54	Картометрический метод	0,10	-
975	417220,11	1337780,05	Картометрический метод	0,10	-
976	417225,64	1337775,85	Картометрический метод	0,10	-
977	417230,29	1337767,35	Картометрический метод	0,10	-
978	417229,68	1337757,58	Картометрический метод	0,10	-
979	417228,16	1337733,53	Картометрический метод	0,10	-
980	417216,68	1337711,05	Картометрический метод	0,10	-
981	417212,74	1337687,57	Картометрический метод	0,10	-
982	417203,24	1337676,36	Картометрический метод	0,10	-
983	417196,59	1337669,83	Картометрический метод	0,10	-
984	417202,31	1337664,43	Картометрический метод	0,10	-
985	417189,77	1337639,80	Картометрический метод	0,10	-
986	417191,59	1337630,39	Картометрический метод	0,10	-
987	417202,86	1337624,66	Картометрический метод	0,10	-
988	417216,42	1337623,66	Картометрический метод	0,10	-
989	417225,03	1337618,97	Картометрический метод	0,10	-
990	417246,03	1337613,81	Картометрический метод	0,10	-
991	417292,82	1337607,94	Картометрический метод	0,10	-
992	417297,80	1337615,06	Картометрический метод	0,10	-
993	417359,18	1337609,41	Картометрический метод	0,10	-
994	417367,68	1337613,11	Картометрический метод	0,10	-
946	417378,15	1337613,04	Картометрический метод	0,10	-
ЗУ(25)					
995	418198,59	1333766,80	Картометрический метод	0,10	-
996	418253,78	1333793,27	Картометрический метод	0,10	-
997	418305,30	1333817,80	Картометрический метод	0,10	-
998	418367,33	1333850,74	Картометрический метод	0,10	-
999	418402,17	1333880,78	Картометрический метод	0,10	-
1000	418435,11	1333917,94	Картометрический метод	0,10	-
1001	418436,02	1333961,50	Картометрический метод	0,10	-
1002	418431,02	1333989,74	Картометрический метод	0,10	-
1003	418417,40	1334047,61	Картометрический метод	0,10	-
1004	418390,70	1334074,69	Картометрический метод	0,10	-
1005	418370,53	1334193,40	Картометрический метод	0,10	-
1006	418393,16	1334223,45	Картометрический метод	0,10	-
1007	418361,32	1334259,90	Картометрический метод	0,10	-
1008	418298,64	1334406,72	Картометрический метод	0,10	-
1009	418254,57	1334388,27	Картометрический метод	0,10	-
1010	418293,43	1334285,13	Картометрический метод	0,10	-
1011	418194,50	1334258,90	Картометрический метод	0,10	-
1012	418174,55	1334283,17	Картометрический метод	0,10	-
1013	418147,43	1334392,28	Картометрический метод	0,10	-
1014	418097,57	1334382,66	Картометрический метод	0,10	-
1015	418087,35	1334439,74	Картометрический метод	0,10	-
1016	417979,86	1334429,25	Картометрический метод	0,10	-
1017	417937,66	1334426,19	Картометрический метод	0,10	-
1018	417948,86	1334343,69	Картометрический метод	0,10	-
1019	417969,83	1334257,93	Картометрический метод	0,10	-
1020	417993,43	1334254,40	Картометрический метод	0,10	-
1021	417999,88	1334213,98	Картометрический метод	0,10	-
1022	418003,03	1334183,68	Картометрический метод	0,10	-

Сведения о местоположении границ объекта					
1023	418009,67	1334168,49	Картометрический метод	0,10	-
1024	418021,46	1334165,04	Картометрический метод	0,10	-
1025	418063,67	1334168,09	Картометрический метод	0,10	-
1026	418117,68	1334169,39	Картометрический метод	0,10	-
1027	418130,77	1334113,79	Картометрический метод	0,10	-
1028	418172,98	1334116,84	Картометрический метод	0,10	-
1029	418186,27	1334088,15	Картометрический метод	0,10	-
1030	418192,69	1334042,68	Картометрический метод	0,10	-
1031	418194,12	1334009,03	Картометрический метод	0,10	-
1032	418183,92	1333997,33	Картометрический метод	0,10	-
1033	418131,46	1333977,54	Картометрический метод	0,10	-
1034	418112,83	1333969,26	Картометрический метод	0,10	-
1035	418090,91	1333971,11	Картометрический метод	0,10	-
1036	418079,14	1333977,92	Картометрический метод	0,10	-
1037	418072,48	1333989,74	Картометрический метод	0,10	-
1038	418065,93	1334016,70	Картометрический метод	0,10	-
1039	418071,36	1334065,44	Картометрический метод	0,10	-
1040	418064,64	1334070,54	Картометрический метод	0,10	-
1041	418017,40	1334072,56	Картометрический метод	0,10	-
1042	418005,58	1334070,97	Картометрический метод	0,10	-
1043	418000,41	1334055,87	Картометрический метод	0,10	-
1044	418001,71	1334003,71	Картометрический метод	0,10	-
1045	418007,99	1333939,75	Картометрический метод	0,10	-
1046	417997,82	1333933,11	Картометрический метод	0,10	-
1047	417979,21	1333926,51	Картометрический метод	0,10	-
1048	417977,46	1333918,12	Картометрический метод	0,10	-
1049	417975,63	1333899,63	Картометрический метод	0,10	-
1050	417983,61	1333855,35	Картометрический метод	0,10	-
1051	417999,23	1333853,95	Картометрический метод	0,10	-
1052	417997,83	1333822,10	Картометрический метод	0,10	-
1053	417968,79	1333820,90	Картометрический метод	0,10	-
1054	417966,54	1333810,55	Картометрический метод	0,10	-
1055	417963,07	1333797,12	Картометрический метод	0,10	-
1056	417964,62	1333778,61	Картометрический метод	0,10	-
1057	417972,99	1333768,46	Картометрический метод	0,10	-
1058	417993,21	1333766,63	Картометрический метод	0,10	-
1059	418050,60	1333766,20	Картометрический метод	0,10	-
1060	418064,02	1333757,70	Картометрический метод	0,10	-
1061	418079,24	1333760,94	Картометрический метод	0,10	-
1062	418091,16	1333776,00	Картометрический метод	0,10	-
1063	418069,53	1333871,37	Картометрический метод	0,10	-
1064	418121,60	1333889,20	Картометрический метод	0,10	-
1065	418132,62	1333873,17	Картометрический метод	0,10	-
1066	418146,64	1333813,89	Картометрический метод	0,10	-
1067	418161,45	1333750,21	Картометрический метод	0,10	-
995	418198,59	1333766,80	Картометрический метод	0,10	-
ЗУ1(26)					
1068	417690,44	1333761,95	Картометрический метод	0,10	-
1069	417711,34	1333849,25	Картометрический метод	0,10	-
1070	417713,74	1333946,80	Картометрический метод	0,10	-
1071	417656,62	1333980,85	Картометрический метод	0,10	-
1072	417601,26	1334026,67	Картометрический метод	0,10	-
1073	417528,93	1334057,48	Картометрический метод	0,10	-
1074	417505,95	1333916,36	Картометрический метод	0,10	-
1075	417512,64	1333907,90	Картометрический метод	0,10	-
1076	417529,46	1333901,06	Картометрический метод	0,10	-
1077	417581,65	1333883,85	Картометрический метод	0,10	-
1078	417616,89	1333856,68	Картометрический метод	0,10	-
1079	417626,83	1333831,37	Картометрический метод	0,10	-
1080	417641,57	1333770,72	Картометрический метод	0,10	-
1068	417690,44	1333761,95	Картометрический метод	0,10	-

Сведения о местоположении границ объекта

ЗУ1(27)					
1081	417328,72	1334023,63	Картометрический метод	0,10	-
1082	417351,05	1334108,60	Картометрический метод	0,10	-
1083	417358,19	1334120,23	Картометрический метод	0,10	-
1084	417359,78	1334131,35	Картометрический метод	0,10	-
1085	417357,66	1334151,19	Картометрический метод	0,10	-
1086	417369,57	1334255,17	Картометрический метод	0,10	-
1087	417364,27	1334277,40	Картометрический метод	0,10	-
1088	417366,27	1334310,97	Картометрический метод	0,10	-
1089	417412,08	1334343,94	Картометрический метод	0,10	-
1090	417440,21	1334433,50	Картометрический метод	0,10	-
1091	417450,79	1334450,17	Картометрический метод	0,10	-
1092	417354,40	1334494,65	Картометрический метод	0,10	-
1093	417350,52	1334476,10	Картометрический метод	0,10	-
1094	417284,12	1334311,80	Картометрический метод	0,10	-
1095	417241,26	1334307,03	Картометрический метод	0,10	-
1096	417223,79	1334287,19	Картометрический метод	0,10	-
1097	417209,77	1334255,70	Картометрический метод	0,10	-
1098	417166,65	1334193,53	Картометрический метод	0,10	-
1099	417146,01	1334171,57	Картометрический метод	0,10	-
1100	417116,64	1334087,96	Картометрический метод	0,10	-
1101	417105,87	1334010,13	Картометрический метод	0,10	-
1102	417276,17	1333938,73	Картометрический метод	0,10	-
1081	417328,72	1334023,63	Картометрический метод	0,10	-
ЗУ1(28)					
1103	420539,80	1337948,03	Картометрический метод	0,10	-
1104	420497,23	1338060,91	Картометрический метод	0,10	-
1105	420494,23	1338061,41	Картометрический метод	0,10	-
1106	420481,41	1338079,75	Картометрический метод	0,10	-
1107	420451,58	1338091,47	Картометрический метод	0,10	-
1108	420427,87	1338118,64	Картометрический метод	0,10	-
1109	420422,49	1338132,40	Картометрический метод	0,10	-
1110	420395,37	1338170,56	Картометрический метод	0,10	-
1111	420390,26	1338177,74	Картометрический метод	0,10	-
1112	420413,57	1338189,97	Картометрический метод	0,10	-
1113	420413,32	1338191,57	Картометрический метод	0,10	-
1114	420422,81	1338194,82	Картометрический метод	0,10	-
1115	420436,70	1338214,71	Картометрический метод	0,10	-
1116	420465,20	1338255,53	Картометрический метод	0,10	-
1117	420468,51	1338274,93	Картометрический метод	0,10	-
1118	420468,85	1338301,75	Картометрический метод	0,10	-
1119	420465,16	1338422,02	Картометрический метод	0,10	-
1120	420451,57	1338455,05	Картометрический метод	0,10	-
1121	420434,94	1338478,76	Картометрический метод	0,10	-
1122	420257,93	1338479,82	Картометрический метод	0,10	-
1123	420120,48	1338489,14	Картометрический метод	0,10	-
1124	420076,00	1338489,41	Картометрический метод	0,10	-
1125	420018,73	1338426,28	Картометрический метод	0,10	-
1126	419980,38	1338366,09	Картометрический метод	0,10	-
1127	419909,79	1338292,30	Картометрический метод	0,10	-
1128	419889,82	1338264,87	Картометрический метод	0,10	-
1129	419873,84	1338232,11	Картометрический метод	0,10	-
1130	419922,85	1338172,97	Картометрический метод	0,10	-
1131	419977,45	1338101,06	Картометрический метод	0,10	-
1132	420005,48	1338105,45	Картометрический метод	0,10	-
1133	420051,22	1338128,27	Картометрический метод	0,10	-
1134	420066,79	1338147,79	Картометрический метод	0,10	-
1135	420120,55	1338215,19	Картометрический метод	0,10	-
1136	420120,45	1338122,74	Картометрический метод	0,10	-
1137	420129,07	1338040,46	Картометрический метод	0,10	-
1138	420163,44	1338007,32	Картометрический метод	0,10	-

Сведения о местоположении границ объекта					
1139	420217,50	1337975,20	Картометрический метод	0,10	-
1140	420267,58	1337970,41	Картометрический метод	0,10	-
1141	420273,97	1337958,42	Картометрический метод	0,10	-
1142	420224,65	1337924,64	Картометрический метод	0,10	-
1143	420179,07	1337893,42	Картометрический метод	0,10	-
1144	420178,95	1337877,01	Картометрический метод	0,10	-
1145	420245,74	1337786,35	Картометрический метод	0,10	-
1146	420366,94	1337842,55	Картометрический метод	0,10	-
1103	420539,80	1337948,03	Картометрический метод	0,10	-
ЗУ1(29)					
1147	424399,48	1341928,30	Картометрический метод	0,10	-
1148	424476,10	1341997,28	Картометрический метод	0,10	-
1149	424458,56	1342049,48	Картометрический метод	0,10	-
1150	424449,85	1342086,23	Картометрический метод	0,10	-
1151	424454,62	1342126,33	Картометрический метод	0,10	-
1152	424443,60	1342148,70	Картометрический метод	0,10	-
1153	424434,85	1342175,53	Картометрический метод	0,10	-
1154	424399,34	1342213,69	Картометрический метод	0,10	-
1155	424363,67	1342229,56	Картометрический метод	0,10	-
1156	424319,33	1342227,41	Картометрический метод	0,10	-
1157	424306,25	1342225,80	Картометрический метод	0,10	-
1158	424298,60	1342250,76	Картометрический метод	0,10	-
1159	424270,22	1342273,30	Картометрический метод	0,10	-
1160	424213,47	1342276,12	Картометрический метод	0,10	-
1161	424209,24	1342245,93	Картометрический метод	0,10	-
1162	424171,41	1342294,03	Картометрический метод	0,10	-
1163	424165,97	1342305,30	Картометрический метод	0,10	-
1164	424172,41	1342360,45	Картометрический метод	0,10	-
1165	424114,85	1342385,00	Картометрический метод	0,10	-
1166	424103,98	1342391,24	Картометрический метод	0,10	-
1167	424088,89	1342409,15	Картометрический метод	0,10	-
1168	424077,78	1342437,11	Картометрический метод	0,10	-
1169	424079,83	1342448,40	Картометрический метод	0,10	-
1170	424077,82	1342460,08	Картометрический метод	0,10	-
1171	424072,59	1342469,33	Картометрический метод	0,10	-
1172	424056,69	1342484,43	Картометрический метод	0,10	-
1173	424018,25	1342541,18	Картометрический метод	0,10	-
1174	424014,42	1342556,88	Картометрический метод	0,10	-
1175	424000,54	1342587,07	Картометрический метод	0,10	-
1176	423952,37	1342567,42	Картометрический метод	0,10	-
1177	423916,86	1342527,30	Картометрический метод	0,10	-
1178	423919,07	1342506,97	Картометрический метод	0,10	-
1179	423925,92	1342489,26	Картометрический метод	0,10	-
1180	423948,46	1342464,10	Картометрический метод	0,10	-
1181	423950,22	1342451,62	Картометрический метод	0,10	-
1182	423950,62	1342426,67	Картометрический метод	0,10	-
1183	423958,07	1342413,58	Картометрический метод	0,10	-
1184	423991,53	1342402,78	Картометрический метод	0,10	-
1185	423993,17	1342373,93	Картометрический метод	0,10	-
1186	423966,53	1342351,43	Картометрический метод	0,10	-
1187	423964,59	1342339,17	Картометрический метод	0,10	-
1188	423971,13	1342307,21	Картометрический метод	0,10	-
1189	423999,13	1342263,44	Картометрический метод	0,10	-
1190	423991,58	1342241,90	Картометрический метод	0,10	-
1191	424008,71	1342226,55	Картометрический метод	0,10	-
1192	423995,09	1342216,22	Картометрический метод	0,10	-
1193	423990,73	1342209,51	Картометрический метод	0,10	-
1194	423993,11	1342198,45	Картометрический метод	0,10	-
1195	423996,74	1342190,44	Картометрический метод	0,10	-
1196	424006,07	1342176,09	Картометрический метод	0,10	-
1197	424024,98	1342186,15	Картометрический метод	0,10	-

Сведения о местоположении границ объекта					
1198	424038,47	1342180,32	Картометрический метод	0,10	-
1199	424050,14	1342166,63	Картометрический метод	0,10	-
1200	424083,96	1342115,11	Картометрический метод	0,10	-
1201	424109,84	1342082,85	Картометрический метод	0,10	-
1202	424122,11	1342076,62	Картометрический метод	0,10	-
1203	424138,13	1342079,57	Картометрический метод	0,10	-
1204	424148,66	1342088,08	Картометрический метод	0,10	-
1205	424168,86	1342096,53	Картометрический метод	0,10	-
1206	424194,52	1342106,84	Картометрический метод	0,10	-
1207	424200,34	1342109,18	Картометрический метод	0,10	-
1208	424216,37	1342113,36	Картометрический метод	0,10	-
1209	424231,15	1342112,64	Картометрический метод	0,10	-
1210	424255,65	1342109,41	Картометрический метод	0,10	-
1211	424257,81	1342125,63	Картометрический метод	0,10	-
1212	424258,59	1342141,02	Картометрический метод	0,10	-
1213	424277,92	1342131,98	Картометрический метод	0,10	-
1214	424282,15	1342128,28	Картометрический метод	0,10	-
1215	424293,26	1342120,87	Картометрический метод	0,10	-
1216	424296,44	1342116,11	Картометрический метод	0,10	-
1217	424298,02	1342113,46	Картометрический метод	0,10	-
1218	424302,26	1342106,05	Картометрический метод	0,10	-
1219	424303,32	1342103,94	Картометрический метод	0,10	-
1220	424308,61	1342092,83	Картометрический метод	0,10	-
1221	424311,30	1342083,26	Картометрический метод	0,10	-
1222	424311,03	1342072,00	Картометрический метод	0,10	-
1223	424311,56	1342066,71	Картометрический метод	0,10	-
1224	424311,56	1342061,42	Картометрический метод	0,10	-
1225	424315,27	1342060,10	Картометрический метод	0,10	-
1226	424319,23	1342058,51	Картометрический метод	0,10	-
1227	424323,42	1342054,73	Картометрический метод	0,10	-
1228	424331,36	1342041,50	Картометрический метод	0,10	-
1229	424332,27	1342037,54	Картометрический метод	0,10	-
1230	424334,01	1342032,50	Картометрический метод	0,10	-
1231	424334,54	1342025,62	Картометрический метод	0,10	-
1232	424335,07	1342024,56	Картометрический метод	0,10	-
1233	424334,58	1342014,32	Картометрический метод	0,10	-
1234	424332,20	1342009,56	Картометрический метод	0,10	-
1235	424336,17	1342005,33	Картометрический метод	0,10	-
1236	424342,25	1342002,68	Картометрический метод	0,10	-
1237	424350,94	1342001,28	Картометрический метод	0,10	-
1238	424358,35	1341997,05	Картометрический метод	0,10	-
1239	424366,82	1341989,11	Картометрический метод	0,10	-
1240	424373,69	1341980,11	Картометрический метод	0,10	-
1241	424373,17	1341965,30	Картометрический метод	0,10	-
1242	424377,40	1341954,18	Картометрический метод	0,10	-
1147	424399,48	1341928,30	Картометрический метод	0,10	-
ЗУ1(30)					
1243	423110,06	1338923,48	Картометрический метод	0,10	-
1244	423149,10	1339013,87	Картометрический метод	0,10	-
1245	423073,93	1339065,67	Картометрический метод	0,10	-
1246	423085,42	1339078,53	Картометрический метод	0,10	-
1247	423114,44	1339089,63	Картометрический метод	0,10	-
1248	423145,54	1339114,41	Картометрический метод	0,10	-
1249	423194,29	1339215,45	Картометрический метод	0,10	-
1250	423192,73	1339222,85	Картометрический метод	0,10	-
1251	423184,74	1339232,39	Картометрический метод	0,10	-
1252	423197,01	1339255,96	Картометрический метод	0,10	-
1253	423178,51	1339266,67	Картометрический метод	0,10	-
1254	423194,00	1339300,97	Картометрический метод	0,10	-
1255	423190,95	1339303,33	Картометрический метод	0,10	-
1256	423155,78	1339328,65	Картометрический метод	0,10	-

Сведения о местоположении границ объекта					
1257	423142,17	1339338,65	Картометрический метод	0,10	-
1258	423019,74	1339428,64	Картометрический метод	0,10	-
1259	422712,60	1339534,92	Картометрический метод	0,10	-
1260	422613,15	1339549,58	Картометрический метод	0,10	-
1261	422605,26	1339534,91	Картометрический метод	0,10	-
1262	422505,07	1339509,77	Картометрический метод	0,10	-
1263	422487,06	1339460,48	Картометрический метод	0,10	-
1264	422546,69	1339437,86	Картометрический метод	0,10	-
1265	422534,42	1339401,05	Картометрический метод	0,10	-
1266	422538,70	1339395,60	Картометрический метод	0,10	-
1267	422549,17	1339388,04	Картометрический метод	0,10	-
1268	422610,43	1339367,65	Картометрический метод	0,10	-
1269	422594,64	1339356,36	Картометрический метод	0,10	-
1270	422554,48	1339297,25	Картометрический метод	0,10	-
1271	422529,46	1339256,28	Картометрический метод	0,10	-
1272	422511,20	1339205,00	Картометрический метод	0,10	-
1273	422532,87	1339177,47	Картометрический метод	0,10	-
1274	422534,03	1339152,15	Картометрический метод	0,10	-
1275	422543,02	1339134,51	Картометрический метод	0,10	-
1276	422557,24	1339125,86	Картометрический метод	0,10	-
1277	422579,41	1339113,77	Картометрический метод	0,10	-
1278	422584,09	1339106,57	Картометрический метод	0,10	-
1279	422696,47	1339070,54	Картометрический метод	0,10	-
1280	422713,79	1339052,05	Картометрический метод	0,10	-
1281	422752,17	1339027,56	Картометрический метод	0,10	-
1282	422834,24	1338980,73	Картометрический метод	0,10	-
1283	422951,61	1338941,80	Картометрический метод	0,10	-
1284	422962,51	1338928,75	Картометрический метод	0,10	-
1285	422974,94	1338917,95	Картометрический метод	0,10	-
1243	423110,06	1338923,48	Картометрический метод	0,10	-
ЗУ1(31)					
1286	422956,43	1342076,12	Картометрический метод	0,10	-
1287	422952,35	1342068,43	Картометрический метод	0,10	-
1288	422957,58	1342067,99	Картометрический метод	0,10	-
1289	422962,72	1342055,11	Картометрический метод	0,10	-
1290	422979,31	1342045,24	Картометрический метод	0,10	-
1291	422993,39	1342032,99	Картометрический метод	0,10	-
1292	423037,75	1342090,80	Картометрический метод	0,10	-
1293	423045,01	1342082,15	Картометрический метод	0,10	-
1294	423017,71	1342114,70	Картометрический метод	0,10	-
1295	422988,50	1342104,38	Картометрический метод	0,10	-
1286	422956,43	1342076,12	Картометрический метод	0,10	-
ЗУ1(32)					
1296	423155,76	1341996,61	Картометрический метод	0,10	-
1297	423164,43	1342018,49	Картометрический метод	0,10	-
1298	423144,27	1342037,69	Картометрический метод	0,10	-
1299	423117,43	1342027,04	Картометрический метод	0,10	-
1296	423155,76	1341996,61	Картометрический метод	0,10	-
ЗУ1(33)					
1300	423485,16	1341218,77	Картометрический метод	0,10	-
1301	423504,35	1341250,01	Картометрический метод	0,10	-
1302	423424,37	1341300,60	Картометрический метод	0,10	-
1303	423328,31	1341368,77	Картометрический метод	0,10	-
1304	423317,05	1341378,25	Картометрический метод	0,10	-
1305	423365,66	1341430,91	Картометрический метод	0,10	-
1306	423352,72	1341443,09	Картометрический метод	0,10	-
1307	423354,96	1341445,57	Картометрический метод	0,10	-
1308	423348,39	1341451,70	Картометрический метод	0,10	-
1309	423352,44	1341454,56	Картометрический метод	0,10	-
1310	423351,51	1341454,92	Картометрический метод	0,10	-
1311	423336,29	1341469,29	Картометрический метод	0,10	-

Сведения о местоположении границ объекта					
1312	423309,61	1341502,73	Картометрический метод	0,10	-
1313	423338,88	1341522,67	Картометрический метод	0,10	-
1314	423257,10	1341593,91	Картометрический метод	0,10	-
1315	423231,72	1341615,21	Картометрический метод	0,10	-
1316	423192,63	1341648,48	Картометрический метод	0,10	-
1317	423108,20	1341722,48	Картометрический метод	0,10	-
1318	422972,13	1341829,43	Картометрический метод	0,10	-
1319	422925,02	1341862,51	Картометрический метод	0,10	-
1320	422878,72	1341885,75	Картометрический метод	0,10	-
1321	422814,25	1341915,45	Картометрический метод	0,10	-
1322	422812,65	1341911,92	Картометрический метод	0,10	-
1323	422666,50	1341964,62	Картометрический метод	0,10	-
1324	422550,77	1341822,25	Картометрический метод	0,10	-
1325	422508,03	1341755,34	Картометрический метод	0,10	-
1326	422722,13	1341648,07	Картометрический метод	0,10	-
1327	422760,26	1341719,24	Картометрический метод	0,10	-
1328	422761,15	1341726,17	Картометрический метод	0,10	-
1329	422770,25	1341717,50	Картометрический метод	0,10	-
1330	422800,09	1341694,64	Картометрический метод	0,10	-
1331	422759,92	1341625,10	Картометрический метод	0,10	-
1332	422746,71	1341599,23	Картометрический метод	0,10	-
1333	422747,55	1341593,99	Картометрический метод	0,10	-
1334	422765,49	1341581,45	Картометрический метод	0,10	-
1335	422783,74	1341579,55	Картометрический метод	0,10	-
1336	422812,95	1341565,89	Картометрический метод	0,10	-
1337	422847,88	1341561,77	Картометрический метод	0,10	-
1338	422849,47	1341536,37	Картометрический метод	0,10	-
1339	422853,91	1341490,96	Картометрический метод	0,10	-
1340	422861,17	1341488,51	Картометрический метод	0,10	-
1341	422873,45	1341484,74	Картометрический метод	0,10	-
1342	422868,53	1341440,51	Картометрический метод	0,10	-
1343	422917,24	1341425,22	Картометрический метод	0,10	-
1344	422935,76	1341440,91	Картометрический метод	0,10	-
1345	422985,27	1341449,37	Картометрический метод	0,10	-
1346	423047,46	1341453,19	Картометрический метод	0,10	-
1347	423041,42	1341424,41	Картометрический метод	0,10	-
1348	423102,61	1341395,03	Картометрический метод	0,10	-
1349	423121,99	1341385,40	Картометрический метод	0,10	-
1350	423146,06	1341372,69	Картометрический метод	0,10	-
1351	423154,79	1341375,87	Картометрический метод	0,10	-
1352	423162,57	1341383,49	Картометрический метод	0,10	-
1353	423178,60	1341390,15	Картометрический метод	0,10	-
1354	423190,35	1341389,04	Картометрический метод	0,10	-
1355	423200,32	1341427,50	Картометрический метод	0,10	-
1356	423204,29	1341436,23	Картометрический метод	0,10	-
1357	423260,10	1341387,76	Картометрический метод	0,10	-
1358	423299,12	1341354,90	Картометрический метод	0,10	-
1359	423327,74	1341330,81	Картометрический метод	0,10	-
1360	423379,41	1341287,27	Картометрический метод	0,10	-
1361	423404,11	1341269,22	Картометрический метод	0,10	-
1300	423485,16	1341218,77	Картометрический метод	0,10	-
ЗУ1(34)					
1362	423353,74	1340581,23	Картометрический метод	0,10	-
1363	423368,96	1340607,37	Картометрический метод	0,10	-
1364	423398,88	1340657,46	Картометрический метод	0,10	-
1365	423410,12	1340679,46	Картометрический метод	0,10	-
1366	423409,00	1340695,42	Картометрический метод	0,10	-
1367	423402,95	1340708,97	Картометрический метод	0,10	-
1368	423354,72	1340763,15	Картометрический метод	0,10	-
1369	423251,53	1340879,06	Картометрический метод	0,10	-
1370	423086,65	1341060,66	Картометрический метод	0,10	-

Сведения о местоположении границ объекта

1371	423076,30	1341070,10	Картометрический метод	0,10	-
1372	423058,99	1341083,38	Картометрический метод	0,10	-
1373	423018,04	1341106,57	Картометрический метод	0,10	-
1374	422990,99	1341110,45	Картометрический метод	0,10	-
1375	422968,79	1341105,71	Картометрический метод	0,10	-
1376	422934,00	1341093,24	Картометрический метод	0,10	-
1377	422863,15	1341060,23	Картометрический метод	0,10	-
1378	422821,51	1341042,26	Картометрический метод	0,10	-
1379	422774,23	1340921,17	Картометрический метод	0,10	-
1380	422744,07	1340868,26	Картометрический метод	0,10	-
1381	422753,14	1340861,30	Картометрический метод	0,10	-
1382	422768,94	1340850,80	Картометрический метод	0,10	-
1383	422773,17	1340838,10	Картометрический метод	0,10	-
1384	422770,52	1340822,22	Картометрический метод	0,10	-
1385	422761,00	1340798,41	Картометрический метод	0,10	-
1386	422749,52	1340772,03	Картометрический метод	0,10	-
1387	422754,91	1340767,72	Картометрический метод	0,10	-
1388	422789,18	1340740,48	Картометрический метод	0,10	-
1389	422808,74	1340720,69	Картометрический метод	0,10	-
1390	422826,74	1340701,79	Картометрический метод	0,10	-
1391	422864,37	1340685,69	Картометрический метод	0,10	-
1392	422912,07	1340649,46	Картометрический метод	0,10	-
1393	422955,14	1340630,14	Картометрический метод	0,10	-
1394	422994,67	1340606,44	Картометрический метод	0,10	-
1395	423024,98	1340578,61	Картометрический метод	0,10	-
1396	423042,29	1340571,16	Картометрический метод	0,10	-
1397	423056,78	1340580,22	Картометрический метод	0,10	-
1398	423075,50	1340606,99	Картометрический метод	0,10	-
1399	423082,13	1340613,16	Картометрический метод	0,10	-
1400	423090,75	1340613,09	Картометрический метод	0,10	-
1401	423106,72	1340608,06	Картометрический метод	0,10	-
1402	423137,33	1340584,53	Картометрический метод	0,10	-
1403	423142,14	1340569,76	Картометрический метод	0,10	-
1404	423164,17	1340551,20	Картометрический метод	0,10	-
1405	423191,17	1340541,18	Картометрический метод	0,10	-
1406	423249,01	1340535,84	Картометрический метод	0,10	-
1407	423271,18	1340536,91	Картометрический метод	0,10	-
1408	423283,54	1340544,18	Картометрический метод	0,10	-
1409	423292,27	1340560,07	Картометрический метод	0,10	-
1410	423300,21	1340575,99	Картометрический метод	0,10	-
1411	423321,34	1340572,77	Картометрический метод	0,10	-
1412	423341,87	1340572,98	Картометрический метод	0,10	-
1362	423353,74	1340581,23	Картометрический метод	0,10	-
ЗУ(35)					
1413	423127,37	1340726,48	Картометрический метод	0,10	-
1414	423185,59	1340809,64	Картометрический метод	0,10	-
1415	423061,22	1340931,50	Картометрический метод	0,10	-
1416	423032,22	1340883,29	Картометрический метод	0,10	-
1417	423049,72	1340871,99	Картометрический метод	0,10	-
1418	423003,45	1340805,99	Картометрический метод	0,10	-
1413	423127,37	1340726,48	Картометрический метод	0,10	-
1419	423703,63	1340807,92	Картометрический метод	0,10	-
1420	423734,95	1340843,60	Картометрический метод	0,10	-
1421	423739,97	1340855,83	Картометрический метод	0,10	-
1422	423762,66	1340926,72	Картометрический метод	0,10	-
1423	423817,75	1341132,67	Картометрический метод	0,10	-
1424	423796,95	1341057,89	Картометрический метод	0,10	-
1425	423547,30	1341189,16	Картометрический метод	0,10	-
1426	423509,04	1341206,77	Картометрический метод	0,10	-
1427	423486,83	1341217,93	Картометрический метод	0,10	-

Сведения о местоположении границ объекта					
1428	423485,20	1341218,75	Картометрический метод	0,10	-
1429	423446,59	1341127,57	Картометрический метод	0,10	-
1430	423458,43	1341120,18	Картометрический метод	0,10	-
1431	423469,44	1341126,79	Картометрический метод	0,10	-
1432	423490,29	1341110,63	Картометрический метод	0,10	-
1433	423509,65	1341098,34	Картометрический метод	0,10	-
1434	423514,84	1341095,04	Картометрический метод	0,10	-
1435	423483,05	1341018,87	Картометрический метод	0,10	-
1436	423552,50	1340944,79	Картометрический метод	0,10	-
1437	423604,92	1340892,75	Картометрический метод	0,10	-
1419	423703,63	1340807,92	Картометрический метод	0,10	-
ЗУ1(36)					
1438	422451,47	1340505,75	Картометрический метод	0,10	-
1439	422496,80	1340704,11	Картометрический метод	0,10	-
1440	422522,71	1340829,18	Картометрический метод	0,10	-
1441	422461,76	1340822,28	Картометрический метод	0,10	-
1442	422449,86	1340820,93	Картометрический метод	0,10	-
1443	422413,63	1340820,53	Картометрический метод	0,10	-
1444	422342,38	1340805,64	Картометрический метод	0,10	-
1445	422308,37	1340810,87	Картометрический метод	0,10	-
1446	422310,38	1340846,49	Картометрический метод	0,10	-
1447	422269,34	1340848,76	Картометрический метод	0,10	-
1448	422259,44	1340849,34	Картометрический метод	0,10	-
1449	422230,16	1340855,04	Картометрический метод	0,10	-
1450	422217,43	1340860,56	Картометрический метод	0,10	-
1451	422203,71	1340873,46	Картометрический метод	0,10	-
1452	422201,50	1340769,21	Картометрический метод	0,10	-
1453	422227,06	1340763,57	Картометрический метод	0,10	-
1454	422236,82	1340755,12	Картометрический метод	0,10	-
1455	422236,82	1340723,52	Картометрический метод	0,10	-
1456	422250,11	1340717,28	Картометрический метод	0,10	-
1457	422244,27	1340638,18	Картометрический метод	0,10	-
1458	422216,09	1340627,11	Картометрический метод	0,10	-
1459	422327,84	1340619,54	Картометрический метод	0,10	-
1460	422327,00	1340554,02	Картометрический метод	0,10	-
1461	422324,61	1340527,13	Картометрический метод	0,10	-
1462	422396,72	1340515,06	Картометрический метод	0,10	-
1438	422451,47	1340505,75	Картометрический метод	0,10	-
ЗУ1(37)					
1463	424457,01	1341731,18	Картометрический метод	0,10	-
1464	424394,65	1341744,65	Картометрический метод	0,10	-
1465	424398,11	1341781,28	Картометрический метод	0,10	-
1466	424368,61	1341775,17	Картометрический метод	0,10	-
1467	424310,70	1341769,52	Картометрический метод	0,10	-
1468	424342,48	1341744,69	Картометрический метод	0,10	-
1463	424457,01	1341731,18	Картометрический метод	0,10	-
ЗУ1(38)					
1469	424574,28	1341618,77	Картометрический метод	0,10	-
1470	424568,20	1341661,10	Картометрический метод	0,10	-
1471	424572,24	1341669,24	Картометрический метод	0,10	-
1472	424592,96	1341687,13	Картометрический метод	0,10	-
1473	424600,52	1341692,50	Картометрический метод	0,10	-
1474	424639,27	1341718,83	Картометрический метод	0,10	-
1475	424685,30	1341742,47	Картометрический метод	0,10	-
1476	424634,09	1341819,41	Картометрический метод	0,10	-
1477	424580,15	1341888,29	Картометрический метод	0,10	-
1478	424461,41	1341794,39	Картометрический метод	0,10	-
1479	424463,44	1341761,05	Картометрический метод	0,10	-
1480	424462,54	1341738,41	Картометрический метод	0,10	-
1481	424464,37	1341734,66	Картометрический метод	0,10	-
1482	424467,55	1341729,24	Картометрический метод	0,10	-

Сведения о местоположении границ объекта					
1483	424474,80	1341717,51	Картометрический метод	0,10	-
1484	424474,82	1341713,70	Картометрический метод	0,10	-
1485	424488,57	1341693,77	Картометрический метод	0,10	-
1486	424531,08	1341623,25	Картометрический метод	0,10	-
1487	424566,15	1341631,63	Картометрический метод	0,10	-
1488	424562,90	1341604,42	Картометрический метод	0,10	-
1489	424569,58	1341608,87	Картометрический метод	0,10	-
1469	424574,28	1341618,77	Картометрический метод	0,10	-
ЗУ1(39)					
1490	424734,77	1341905,00	Картометрический метод	0,10	-
1491	424780,51	1341952,84	Картометрический метод	0,10	-
1492	424883,63	1342060,72	Картометрический метод	0,10	-
1493	424794,66	1342187,89	Картометрический метод	0,10	-
1494	424738,19	1342233,60	Картометрический метод	0,10	-
1495	424747,44	1342203,32	Картометрический метод	0,10	-
1496	424742,90	1342194,44	Картометрический метод	0,10	-
1497	424726,04	1342178,96	Картометрический метод	0,10	-
1498	424707,03	1342176,87	Картометрический метод	0,10	-
1499	424691,11	1342166,90	Картометрический метод	0,10	-
1500	424625,02	1342113,93	Картометрический метод	0,10	-
1501	424627,21	1342107,22	Картометрический метод	0,10	-
1502	424659,42	1342082,46	Картометрический метод	0,10	-
1503	424631,25	1342049,22	Картометрический метод	0,10	-
1504	424656,73	1342020,05	Картометрический метод	0,10	-
1505	424648,86	1342012,30	Картометрический метод	0,10	-
1506	424582,81	1341992,72	Картометрический метод	0,10	-
1507	424574,83	1341971,59	Картометрический метод	0,10	-
1508	424580,24	1341948,15	Картометрический метод	0,10	-
1509	424603,58	1341906,82	Картометрический метод	0,10	-
1510	424604,49	1341905,76	Картометрический метод	0,10	-
1511	424610,42	1341910,01	Картометрический метод	0,10	-
1512	424665,78	1341846,35	Картометрический метод	0,10	-
1490	424734,77	1341905,00	Картометрический метод	0,10	-
ЗУ1(40)					
1513	425742,66	1341710,05	Картометрический метод	0,10	-
1514	425747,97	1341740,51	Картометрический метод	0,10	-
1515	425773,59	1341832,91	Картометрический метод	0,10	-
1516	425802,50	1341907,15	Картометрический метод	0,10	-
1517	425817,83	1341960,80	Картометрический метод	0,10	-
1518	425819,02	1341997,59	Картометрический метод	0,10	-
1519	425815,07	1342035,87	Картометрический метод	0,10	-
1520	425793,46	1342027,85	Картометрический метод	0,10	-
1521	425771,29	1342055,92	Картометрический метод	0,10	-
1522	425751,28	1342036,25	Картометрический метод	0,10	-
1523	425716,62	1342009,73	Картометрический метод	0,10	-
1524	425701,88	1342039,41	Картометрический метод	0,10	-
1525	425689,01	1342060,24	Картометрический метод	0,10	-
1526	425725,96	1342083,23	Картометрический метод	0,10	-
1527	425702,33	1342126,99	Картометрический метод	0,10	-
1528	425553,03	1342354,02	Картометрический метод	0,10	-
1529	425531,33	1342354,69	Картометрический метод	0,10	-
1530	425377,15	1342201,94	Картометрический метод	0,10	-
1531	425337,08	1342162,25	Картометрический метод	0,10	-
1532	425326,30	1342151,57	Картометрический метод	0,10	-
1533	425267,94	1342093,75	Картометрический метод	0,10	-
1534	425290,08	1342064,75	Картометрический метод	0,10	-
1535	425404,06	1341933,87	Картометрический метод	0,10	-
1536	425455,01	1341887,70	Картометрический метод	0,10	-
1537	425470,29	1341900,67	Картометрический метод	0,10	-
1538	425536,32	1341935,25	Картометрический метод	0,10	-
1539	425576,80	1341845,45	Картометрический метод	0,10	-

Сведения о местоположении границ объекта					
1540	425611,33	1341783,95	Картометрический метод	0,10	-
1541	425580,25	1341780,98	Картометрический метод	0,10	-
1542	425587,53	1341726,46	Картометрический метод	0,10	-
1543	425625,80	1341730,14	Картометрический метод	0,10	-
1544	425631,65	1341732,37	Картометрический метод	0,10	-
1545	425640,63	1341738,84	Картометрический метод	0,10	-
1546	425658,36	1341714,96	Картометрический метод	0,10	-
1513	425742,66	1341710,05	Картометрический метод	0,10	-
1547	425581,82	1341877,18	Картометрический метод	0,10	-
1548	425586,99	1341881,02	Картометрический метод	0,10	-
1549	425569,74	1341905,76	Картометрический метод	0,10	-
1550	425567,94	1341904,40	Картометрический метод	0,10	-
1551	425565,43	1341908,28	Картометрический метод	0,10	-
1552	425563,20	1341907,06	Картометрический метод	0,10	-
1553	425565,57	1341902,98	Картометрический метод	0,10	-
1554	425563,42	1341901,23	Картометрический метод	0,10	-
1547	425581,82	1341877,18	Картометрический метод	0,10	-
1555	425580,82	1341923,81	Картометрический метод	0,10	-
1556	425577,88	1341931,14	Картометрический метод	0,10	-
1557	425571,21	1341928,47	Картометрический метод	0,10	-
1558	425574,14	1341921,13	Картометрический метод	0,10	-
1555	425580,82	1341923,81	Картометрический метод	0,10	-
1559	425565,62	1341990,32	Картометрический метод	0,10	-
1560	425549,74	1342012,28	Картометрический метод	0,10	-
1561	425526,85	1341994,28	Картометрический метод	0,10	-
1562	425535,72	1341971,80	Картометрический метод	0,10	-
1559	425565,62	1341990,32	Картометрический метод	0,10	-
1563	425521,92	1341958,85	Картометрический метод	0,10	-
1564	425531,44	1341969,61	Картометрический метод	0,10	-
1565	425501,65	1341993,92	Картометрический метод	0,10	-
1566	425493,69	1341982,01	Картометрический метод	0,10	-
1567	425493,49	1341963,28	Картометрический метод	0,10	-
1568	425508,33	1341943,21	Картометрический метод	0,10	-
1563	425521,92	1341958,85	Картометрический метод	0,10	-
1569	425594,32	1342096,49	Картометрический метод	0,10	-
1570	425479,25	1342223,68	Картометрический метод	0,10	-
1571	425419,94	1342162,63	Картометрический метод	0,10	-
1572	425415,31	1342157,72	Картометрический метод	0,10	-
1573	425425,41	1342147,00	Картометрический метод	0,10	-
1574	425533,39	1342049,33	Картометрический метод	0,10	-
1569	425594,32	1342096,49	Картометрический метод	0,10	-
1575	425648,33	1341901,40	Картометрический метод	0,10	-
1576	425655,57	1341907,71	Картометрический метод	0,10	-
1577	425644,73	1341919,51	Картометрический метод	0,10	-
1578	425638,06	1341913,36	Картометрический метод	0,10	-
1575	425648,33	1341901,40	Картометрический метод	0,10	-
1579	425639,63	1341969,34	Картометрический метод	0,10	-
1580	425635,15	1341980,43	Картометрический метод	0,10	-
1581	425614,21	1341971,96	Картометрический метод	0,10	-
1582	425618,69	1341960,88	Картометрический метод	0,10	-
1579	425639,63	1341969,34	Картометрический метод	0,10	-

3. Сведения о характерных точках части (частей) границы объекта					
Обозначение характерных точек части границы	Координаты, м		Метод определения координат характерной точки	Средняя квадратическая погрешность положения характерной точки (M _i), м	Описание обозначения точки на местности (при наличии)
	X	Y			
1	2	3	4	5	6
Часть №-					
-	-	-	-	-	-

2000
2000 2000 2000 2000



-
- - -
- · ·
- ▨
- ▩

ОПИСАНИЕ МЕСТОПОЛОЖЕНИЯ ГРАНИЦ

Территориальная зона (существующая) - "701010404 – Зона инженерной инфраструктуры"

(наименование объекта местоположение границ, которого описано (далее-объект))

Раздел 1

Сведения об объекте		
№ п/п	Характеристики объекта	Описание характеристик
1	2	3
1	Местоположение объекта	<i>Российская Федерация, Рязанская область, р-н Рязанский, с/п Исковское</i>
2	Площадь объекта \pm величина погрешности определения площади (Р \pm Дельта Р)	<i>109280 кв.м. \pm610 кв.м.</i>
3	Иные характеристики объекта	<i>Номер зоны:</i>

Раздел 2

Сведения о местоположении границ объекта					
1. Система координат <i>МСК-62</i>					
2. Сведения о характерных точках границ объекта					
Обозначение характерных точек границ	Координаты, м		Метод определения координат характерной точки	Средняя квадратическая погрешность положения характерной точки (М), м	Описание обозначения точки на местности (при наличии)
	X	Y			
1	2	3	4	5	6
<i>ЗУ1(1)</i>					
1	424824,79	1342253,47	<i>Картометрический метод</i>	0,10	-
2	424799,58	1342297,49	<i>Картометрический метод</i>	0,10	-
3	424772,70	1342319,37	<i>Картометрический метод</i>	0,10	-
4	424704,22	1342460,33	<i>Картометрический метод</i>	0,10	-
5	424704,60	1342482,30	<i>Картометрический метод</i>	0,10	-
6	424667,11	1342564,20	<i>Картометрический метод</i>	0,10	-
7	424608,53	1342585,09	<i>Картометрический метод</i>	0,10	-
8	424606,10	1342571,02	<i>Картометрический метод</i>	0,10	-
9	424664,18	1342456,71	<i>Картометрический метод</i>	0,10	-
10	424685,06	1342435,72	<i>Картометрический метод</i>	0,10	-
11	424741,67	1342319,06	<i>Картометрический метод</i>	0,10	-
12	424736,40	1342300,73	<i>Картометрический метод</i>	0,10	-
13	424739,31	1342279,10	<i>Картометрический метод</i>	0,10	-
14	424758,67	1342243,46	<i>Картометрический метод</i>	0,10	-
15	424797,66	1342241,87	<i>Картометрический метод</i>	0,10	-
1	424824,79	1342253,47	<i>Картометрический метод</i>	0,10	-
<i>ЗУ1(2)</i>					
16	422589,34	1342084,15	<i>Картометрический метод</i>	0,10	-
17	422597,55	1342098,14	<i>Картометрический метод</i>	0,10	-
18	422593,71	1342103,85	<i>Картометрический метод</i>	0,10	-
19	422578,43	1342103,17	<i>Картометрический метод</i>	0,10	-
20	422575,79	1342098,09	<i>Картометрический метод</i>	0,10	-
21	422582,28	1342084,42	<i>Картометрический метод</i>	0,10	-
16	422589,34	1342084,15	<i>Картометрический метод</i>	0,10	-
<i>ЗУ1(3)</i>					
22	422506,95	1341852,76	<i>Картометрический метод</i>	0,10	-
23	422519,62	1341883,08	<i>Картометрический метод</i>	0,10	-
24	422495,00	1341893,94	<i>Картометрический метод</i>	0,10	-
25	422481,79	1341864,33	<i>Картометрический метод</i>	0,10	-
22	422506,95	1341852,76	<i>Картометрический метод</i>	0,10	-
<i>ЗУ1(4)</i>					
26	423803,58	1341376,20	<i>Картометрический метод</i>	0,10	-
27	423843,77	1341449,77	<i>Картометрический метод</i>	0,10	-
28	423782,58	1341482,67	<i>Картометрический метод</i>	0,10	-
29	423736,41	1341415,13	<i>Картометрический метод</i>	0,10	-
30	423759,51	1341403,23	<i>Картометрический метод</i>	0,10	-
31	423800,58	1341379,26	<i>Картометрический метод</i>	0,10	-
26	423803,58	1341376,20	<i>Картометрический метод</i>	0,10	-
<i>ЗУ1(5)</i>					
32	424096,92	1341201,04	<i>Картометрический метод</i>	0,10	-
33	424135,70	1341246,95	<i>Картометрический метод</i>	0,10	-
34	424122,47	1341260,91	<i>Картометрический метод</i>	0,10	-
35	424085,24	1341290,54	<i>Картометрический метод</i>	0,10	-
36	424047,01	1341230,24	<i>Картометрический метод</i>	0,10	-
37	424084,61	1341208,11	<i>Картометрический метод</i>	0,10	-

Сведения о местоположении границ объекта					
32	424096,92	1341201,04	Картометрический метод	0,10	-
ЗУ1(6)					
38	425760,35	1338530,22	Картометрический метод	0,10	-
39	425767,05	1338570,16	Картометрический метод	0,10	-
40	425719,10	1338578,51	Картометрический метод	0,10	-
41	425715,54	1338528,94	Картометрический метод	0,10	-
38	425760,35	1338530,22	Картометрический метод	0,10	-
ЗУ1(7)					
42	425551,74	1338662,94	Картометрический метод	0,10	-
43	425560,12	1338714,07	Картометрический метод	0,10	-
44	425518,61	1338727,18	Картометрический метод	0,10	-
45	425505,42	1338672,88	Картометрический метод	0,10	-
42	425551,74	1338662,94	Картометрический метод	0,10	-
ЗУ1(8)					
46	425511,48	1338192,87	Картометрический метод	0,10	-
47	425507,04	1338240,90	Картометрический метод	0,10	-
48	425460,65	1338242,84	Картометрический метод	0,10	-
49	425463,47	1338190,02	Картометрический метод	0,10	-
46	425511,48	1338192,87	Картометрический метод	0,10	-
ЗУ1(9)					
50	425640,69	1337923,14	Картометрический метод	0,10	-
51	425653,81	1337966,24	Картометрический метод	0,10	-
52	425612,35	1337984,15	Картометрический метод	0,10	-
53	425597,62	1337939,45	Картометрический метод	0,10	-
50	425640,69	1337923,14	Картометрический метод	0,10	-
ЗУ1(10)					
54	424915,04	1338670,82	Картометрический метод	0,10	-
55	424880,23	1338723,87	Картометрический метод	0,10	-
56	424833,54	1338684,22	Картометрический метод	0,10	-
57	424870,04	1338642,35	Картометрический метод	0,10	-
54	424915,04	1338670,82	Картометрический метод	0,10	-
ЗУ1(11)					
58	424967,63	1338941,20	Картометрический метод	0,10	-
59	424987,17	1338989,65	Картометрический метод	0,10	-
60	424959,41	1339000,39	Картометрический метод	0,10	-
61	424957,73	1339000,14	Картометрический метод	0,10	-
62	424948,31	1339003,55	Картометрический метод	0,10	-
63	424943,61	1338992,11	Картометрический метод	0,10	-
64	424929,55	1338956,32	Картометрический метод	0,10	-
58	424967,63	1338941,20	Картометрический метод	0,10	-
ЗУ1(12)					
65	424901,52	1339008,50	Картометрический метод	0,10	-
66	424869,97	1339067,92	Картометрический метод	0,10	-
67	424815,30	1339031,52	Картометрический метод	0,10	-
68	424850,06	1338972,07	Картометрический метод	0,10	-
65	424901,52	1339008,50	Картометрический метод	0,10	-
ЗУ1(13)					
69	425733,99	1338208,83	Картометрический метод	0,10	-
70	425747,15	1338258,33	Картометрический метод	0,10	-
71	425692,80	1338263,53	Картометрический метод	0,10	-
72	425681,22	1338212,42	Картометрический метод	0,10	-
69	425733,99	1338208,83	Картометрический метод	0,10	-
ЗУ1(14)					
73	425231,53	1338631,69	Картометрический метод	0,10	-
74	425236,78	1338692,46	Картометрический метод	0,10	-
75	425179,23	1338699,27	Картометрический метод	0,10	-
76	425173,96	1338635,31	Картометрический метод	0,10	-
73	425231,53	1338631,69	Картометрический метод	0,10	-
ЗУ1(15)					
77	424663,85	1338669,46	Картометрический метод	0,10	-
78	424693,04	1338723,64	Картометрический метод	0,10	-

Сведения о местоположении границ объекта					
79	424638,87	1338754,45	Картометрический метод	0,10	-
80	424609,70	1338701,85	Картометрический метод	0,10	-
77	424663,85	1338669,46	Картометрический метод	0,10	-
ЗУ(16)					
81	425066,09	1338760,90	Картометрический метод	0,10	-
82	425095,43	1338834,28	Картометрический метод	0,10	-
83	425006,14	1338876,54	Картометрический метод	0,10	-
84	424976,86	1338809,56	Картометрический метод	0,10	-
81	425066,09	1338760,90	Картометрический метод	0,10	-
ЗУ(17)					
85	425233,91	1338302,10	Картометрический метод	0,10	-
86	425240,75	1338361,25	Картометрический метод	0,10	-
87	425179,98	1338364,90	Картометрический метод	0,10	-
88	425171,54	1338305,76	Картометрический метод	0,10	-
85	425233,91	1338302,10	Картометрический метод	0,10	-
ЗУ(18)					
89	412232,95	1342780,86	Картометрический метод	0,10	-
90	412239,35	1342794,44	Картометрический метод	0,10	-
91	412225,78	1342800,84	Картометрический метод	0,10	-
92	412219,38	1342787,26	Картометрический метод	0,10	-
89	412232,95	1342780,86	Картометрический метод	0,10	-
ЗУ(19)					
93	412156,58	1342841,82	Картометрический метод	0,10	-
94	412160,77	1342874,19	Картометрический метод	0,10	-
95	412136,05	1342894,73	Картометрический метод	0,10	-
96	412128,86	1342896,22	Картометрический метод	0,10	-
97	412121,24	1342845,63	Картометрический метод	0,10	-
93	412156,58	1342841,82	Картометрический метод	0,10	-
ЗУ(20)					
98	412108,88	1342885,68	Картометрический метод	0,10	-
99	412109,03	1342886,62	Картометрический метод	0,10	-
100	412104,51	1342887,42	Картометрический метод	0,10	-
101	412104,28	1342886,14	Картометрический метод	0,10	-
98	412108,88	1342885,68	Картометрический метод	0,10	-
ЗУ(21)					
38	425760,35	1338530,22	Картометрический метод	0,10	-
39	425767,05	1338570,16	Картометрический метод	0,10	-
40	425719,10	1338578,51	Картометрический метод	0,10	-
41	425715,54	1338528,94	Картометрический метод	0,10	-
38	425760,35	1338530,22	Картометрический метод	0,10	-
ЗУ(22)					
69	425733,99	1338208,83	Картометрический метод	0,10	-
70	425747,15	1338258,33	Картометрический метод	0,10	-
71	425692,80	1338263,53	Картометрический метод	0,10	-
72	425681,22	1338212,42	Картометрический метод	0,10	-
69	425733,99	1338208,83	Картометрический метод	0,10	-
ЗУ(23)					
50	425640,69	1337923,14	Картометрический метод	0,10	-
51	425653,81	1337966,24	Картометрический метод	0,10	-
52	425612,35	1337984,15	Картометрический метод	0,10	-
53	425597,62	1337939,45	Картометрический метод	0,10	-
50	425640,69	1337923,14	Картометрический метод	0,10	-
ЗУ(24)					
42	425551,74	1338662,94	Картометрический метод	0,10	-
43	425560,12	1338714,07	Картометрический метод	0,10	-
44	425518,61	1338727,18	Картометрический метод	0,10	-
45	425505,42	1338672,88	Картометрический метод	0,10	-
42	425551,74	1338662,94	Картометрический метод	0,10	-
ЗУ(25)					
46	425511,48	1338192,87	Картометрический метод	0,10	-
47	425507,04	1338240,90	Картометрический метод	0,10	-

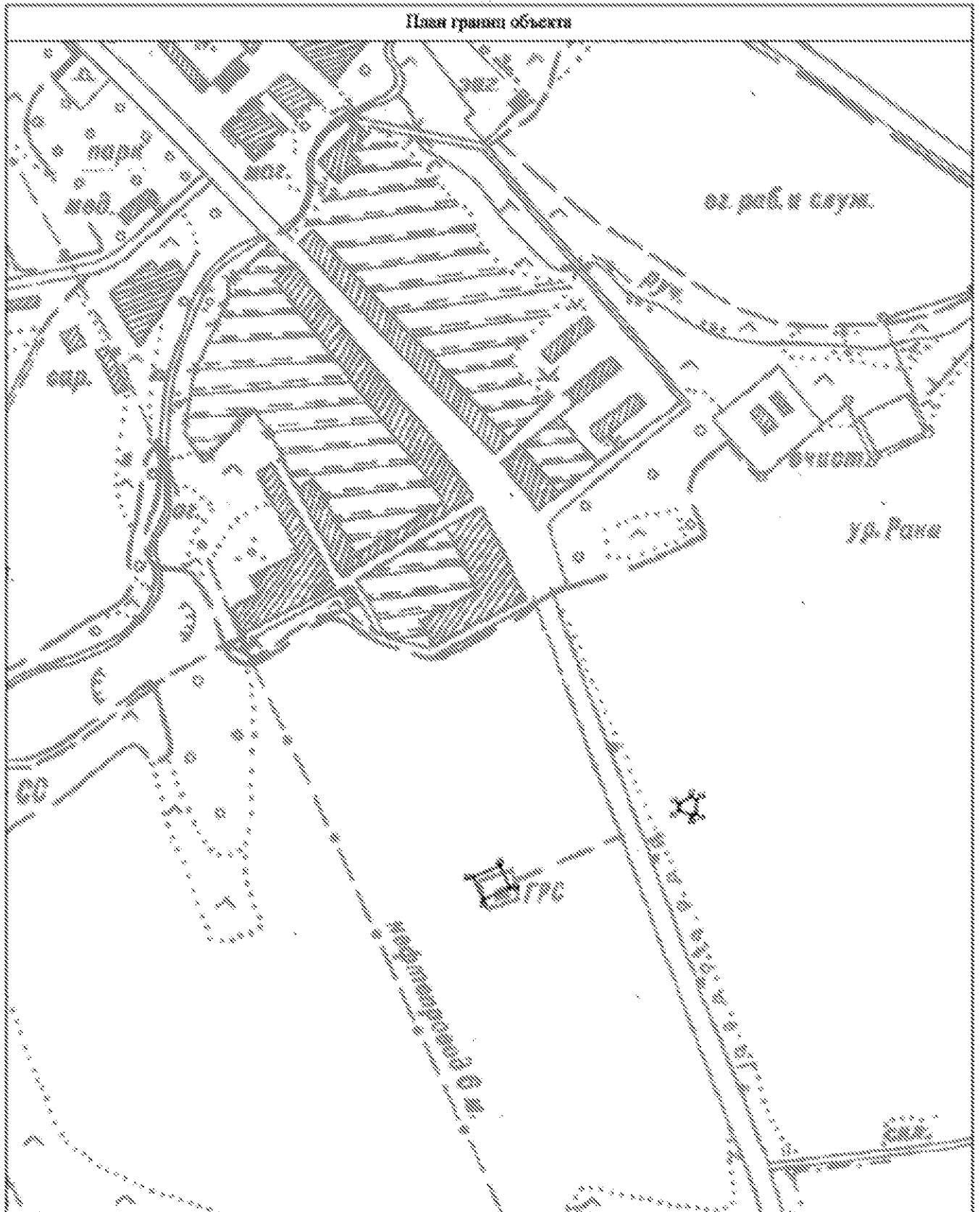
Сведения о местоположении границ объекта					
48	425460,65	1338242,84	Картометрический метод	0,10	-
49	425463,47	1338190,02	Картометрический метод	0,10	-
46	425511,48	1338192,87	Картометрический метод	0,10	-
ЗУ(26)					
65	424901,52	1339008,50	Картометрический метод	0,10	-
66	424869,97	1339067,92	Картометрический метод	0,10	-
67	424815,30	1339031,52	Картометрический метод	0,10	-
68	424850,06	1338972,07	Картометрический метод	0,10	-
65	424901,52	1339008,50	Картометрический метод	0,10	-
ЗУ(27)					
58	424967,63	1338941,20	Картометрический метод	0,10	-
59	424987,17	1338989,65	Картометрический метод	0,10	-
60	424959,41	1339000,39	Картометрический метод	0,10	-
61	424957,73	1339000,14	Картометрический метод	0,10	-
62	424948,31	1339003,55	Картометрический метод	0,10	-
63	424943,61	1338992,11	Картометрический метод	0,10	-
64	424929,55	1338956,32	Картометрический метод	0,10	-
58	424967,63	1338941,20	Картометрический метод	0,10	-
ЗУ(28)					
81	425066,09	1338760,90	Картометрический метод	0,10	-
82	425095,43	1338834,28	Картометрический метод	0,10	-
83	425006,14	1338876,54	Картометрический метод	0,10	-
84	424976,86	1338809,56	Картометрический метод	0,10	-
81	425066,09	1338760,90	Картометрический метод	0,10	-
ЗУ(29)					
73	425231,53	1338631,69	Картометрический метод	0,10	-
74	425236,78	1338692,46	Картометрический метод	0,10	-
75	425179,23	1338699,27	Картометрический метод	0,10	-
76	425173,96	1338635,31	Картометрический метод	0,10	-
73	425231,53	1338631,69	Картометрический метод	0,10	-
ЗУ(30)					
85	425233,91	1338302,10	Картометрический метод	0,10	-
86	425240,75	1338361,25	Картометрический метод	0,10	-
87	425179,98	1338364,90	Картометрический метод	0,10	-
88	425171,54	1338305,76	Картометрический метод	0,10	-
85	425233,91	1338302,10	Картометрический метод	0,10	-
ЗУ(31)					
54	424915,04	1338670,82	Картометрический метод	0,10	-
55	424880,23	1338723,87	Картометрический метод	0,10	-
56	424833,54	1338684,22	Картометрический метод	0,10	-
57	424870,04	1338642,35	Картометрический метод	0,10	-
54	424915,04	1338670,82	Картометрический метод	0,10	-
ЗУ(32)					
77	424663,85	1338669,46	Картометрический метод	0,10	-
78	424693,04	1338723,64	Картометрический метод	0,10	-
79	424638,87	1338754,45	Картометрический метод	0,10	-
80	424609,70	1338701,85	Картометрический метод	0,10	-
77	424663,85	1338669,46	Картометрический метод	0,10	-
ЗУ(33)					
102	425580,82	1341923,81	Картометрический метод	0,10	-
103	425577,88	1341931,14	Картометрический метод	0,10	-
104	425571,21	1341928,47	Картометрический метод	0,10	-
105	425574,14	1341921,13	Картометрический метод	0,10	-
102	425580,82	1341923,81	Картометрический метод	0,10	-

3. Сведения о характерных точках части (частей) границы объекта

Обозначение характерных точек части границы	Координаты, м		Метод определения координат характерной точки	Средняя квадратическая погрешность положения характерной точки (M), м	Описание обозначения точки на местности (при наличии)
	X	Y			
1	2	3	4	5	6
Часть №-					
-	-	-	-	-	-

Раздел 4

План границ объекта



Исходящие условия плана и обозначения:

- I - характерная точка контура, сведения о которой позволяют однозначно определить ее на местности
- - линия образованная этой контура, сведения о которой достаточны для определения ее местоположения
- - существующая часть контура, имеющаяся в ИИИИ сведениях о которой достаточно для определения ее местоположения

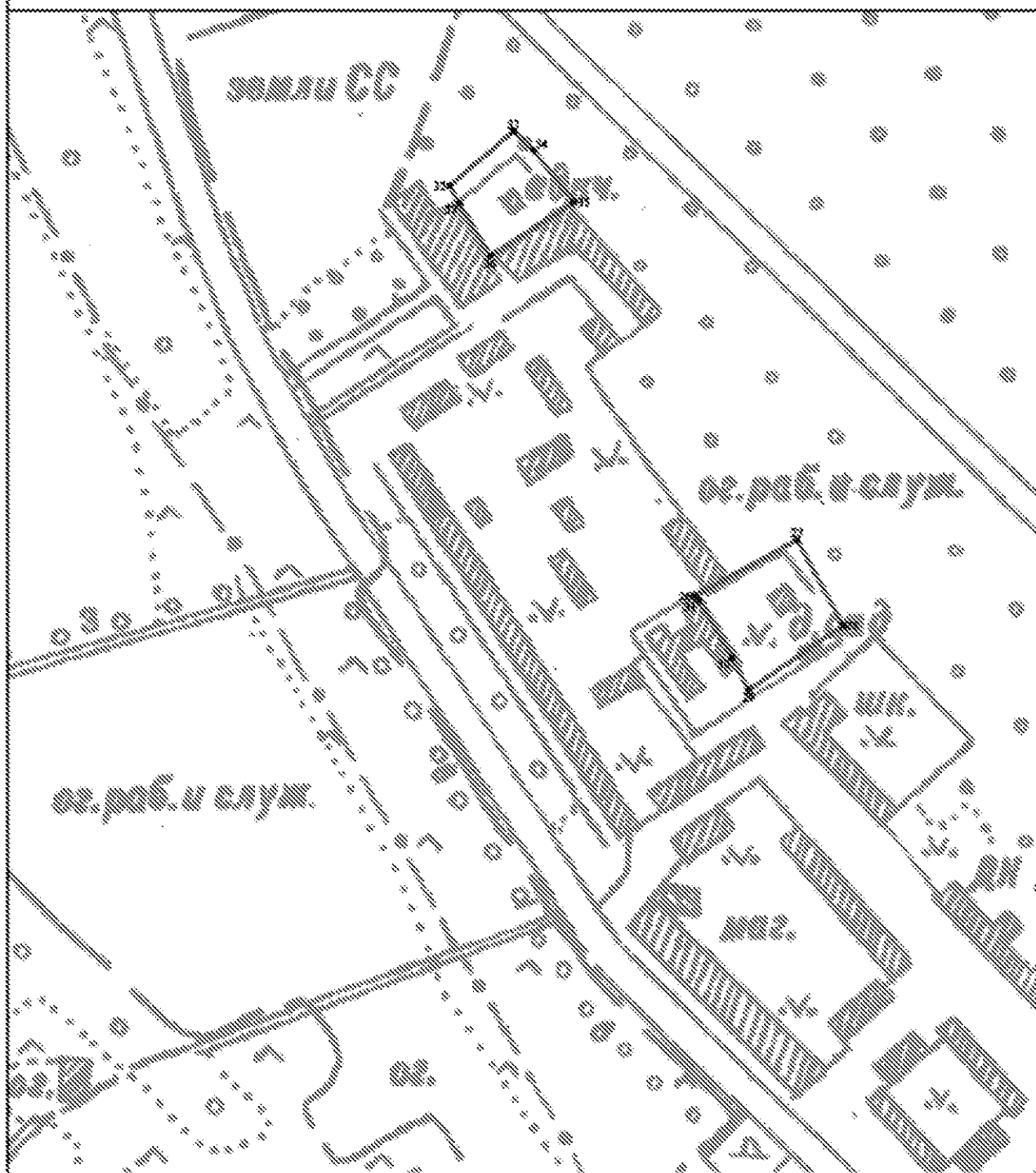
Масштаб 1:5000

Издатель Дата «.....» г.

Всего для отправки почтой (без авиачки) листов, составленного согласно местоположению границ объекта

Раздел 4

План границ объекта



Используемые условные знаки и обозначения:

Масштаб 1:4000

● 1 - характерная точка контура, сведения о которой позволят однозначно определить её на местности

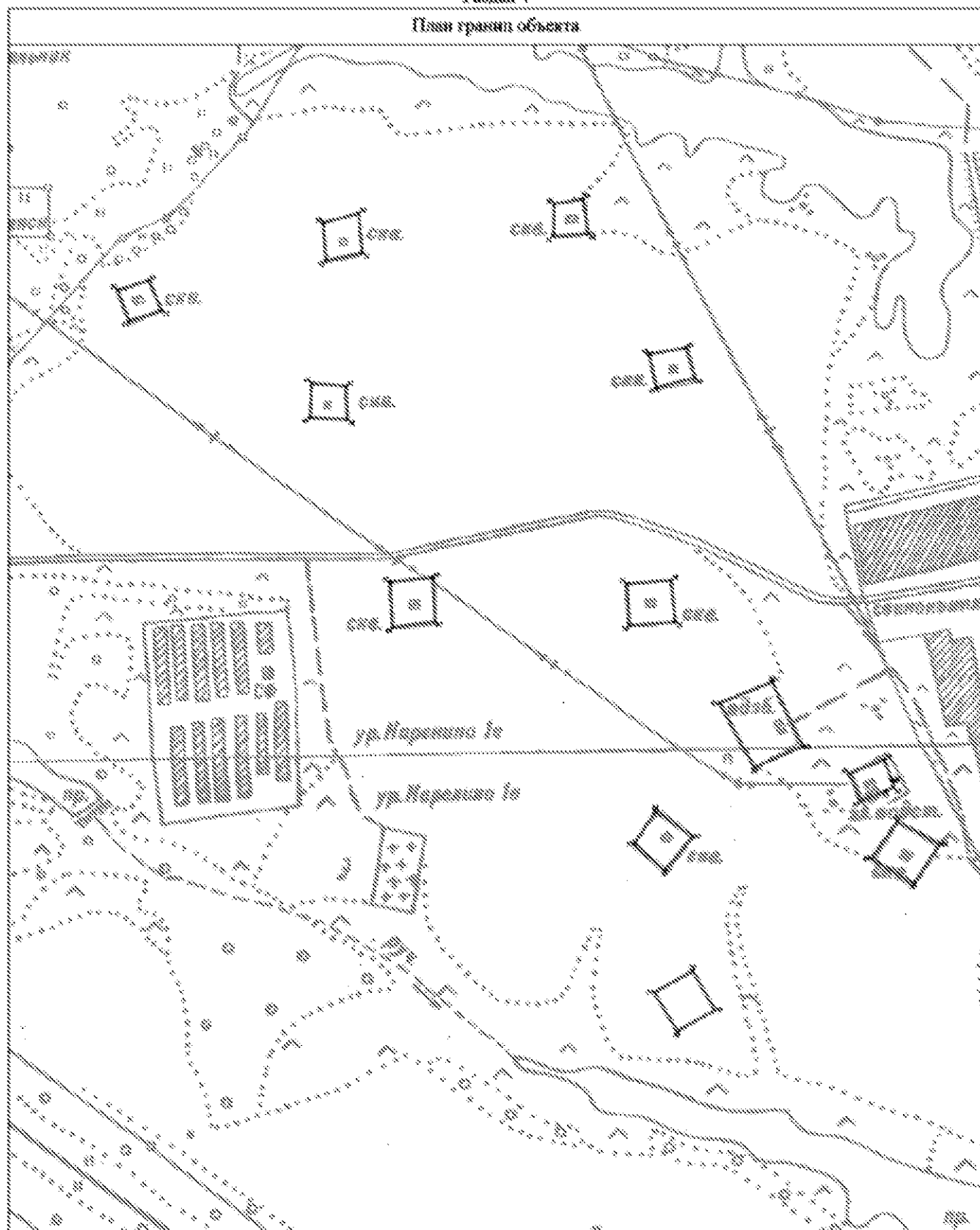
----- - вновь образованная часть контура, сведения о которой достаточны для определения её местоположения

----- - существующая часть контура, имеющаяся в ЕГРН сведения о которой достаточны для определения её местоположения

Подпись _____ Дата « ____ » _____ г.

Место для оттиска печати (при наличии) лица, составившего описание местоположения границ объекта

Раздел 4
План границ объекта



Использованные условные знаки и обозначения:

Масштаб 1:5000

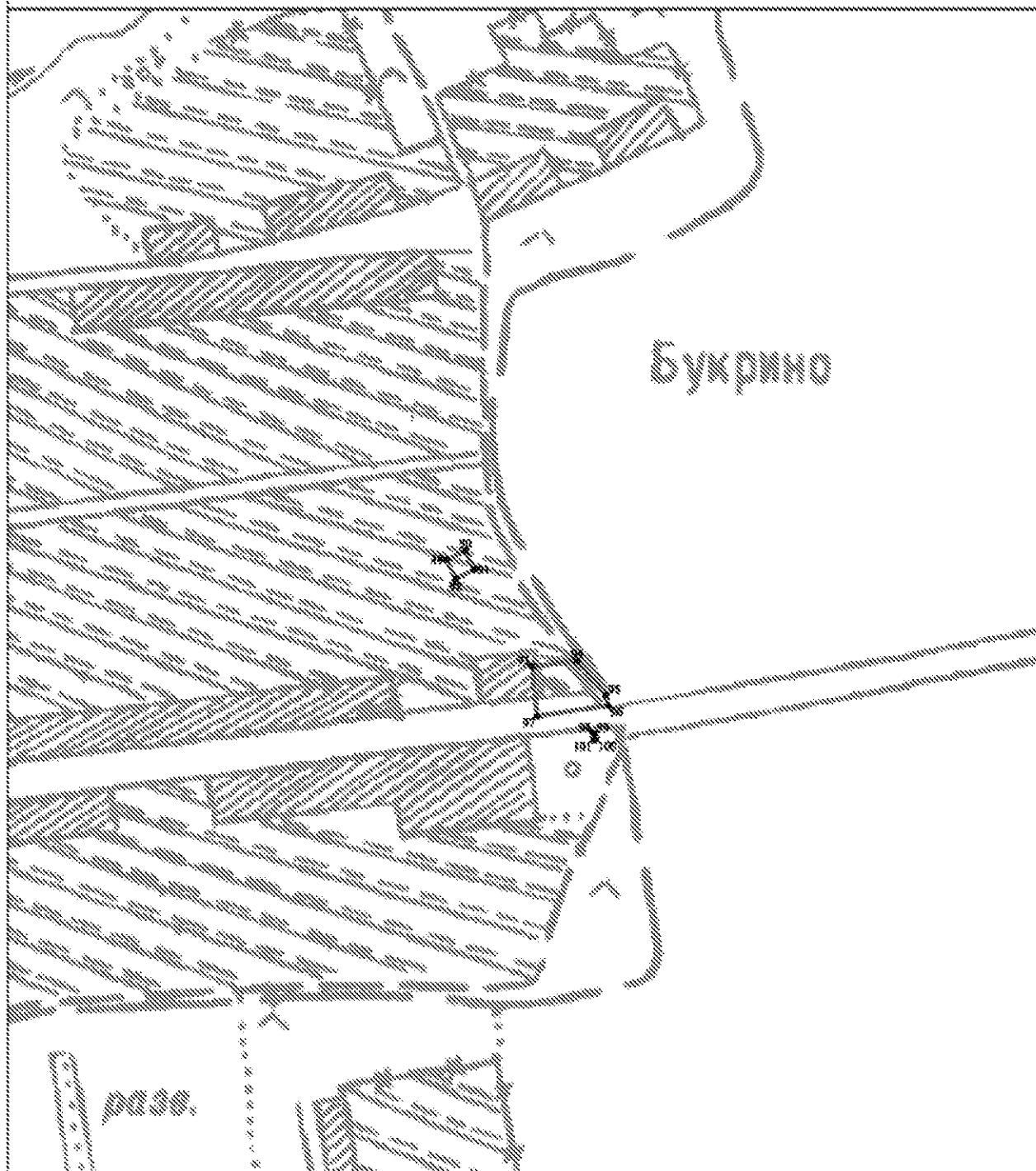
- i - характерные точки координат, сведения о которой позволяют однозначно определить её на местности
- - линии обременения земель координат, сведения о которой достаточны для определения её местоположения
- - структурная часть координат, сведения о которой достаточны для определения её местоположения

Выполнил Дата «...» г.

Место для отступающих точек (при наличии) плана, составленного с помощью геодезических границ объекта

Раздел 4

План границ объекта



Используемые условные знаки и обозначения:

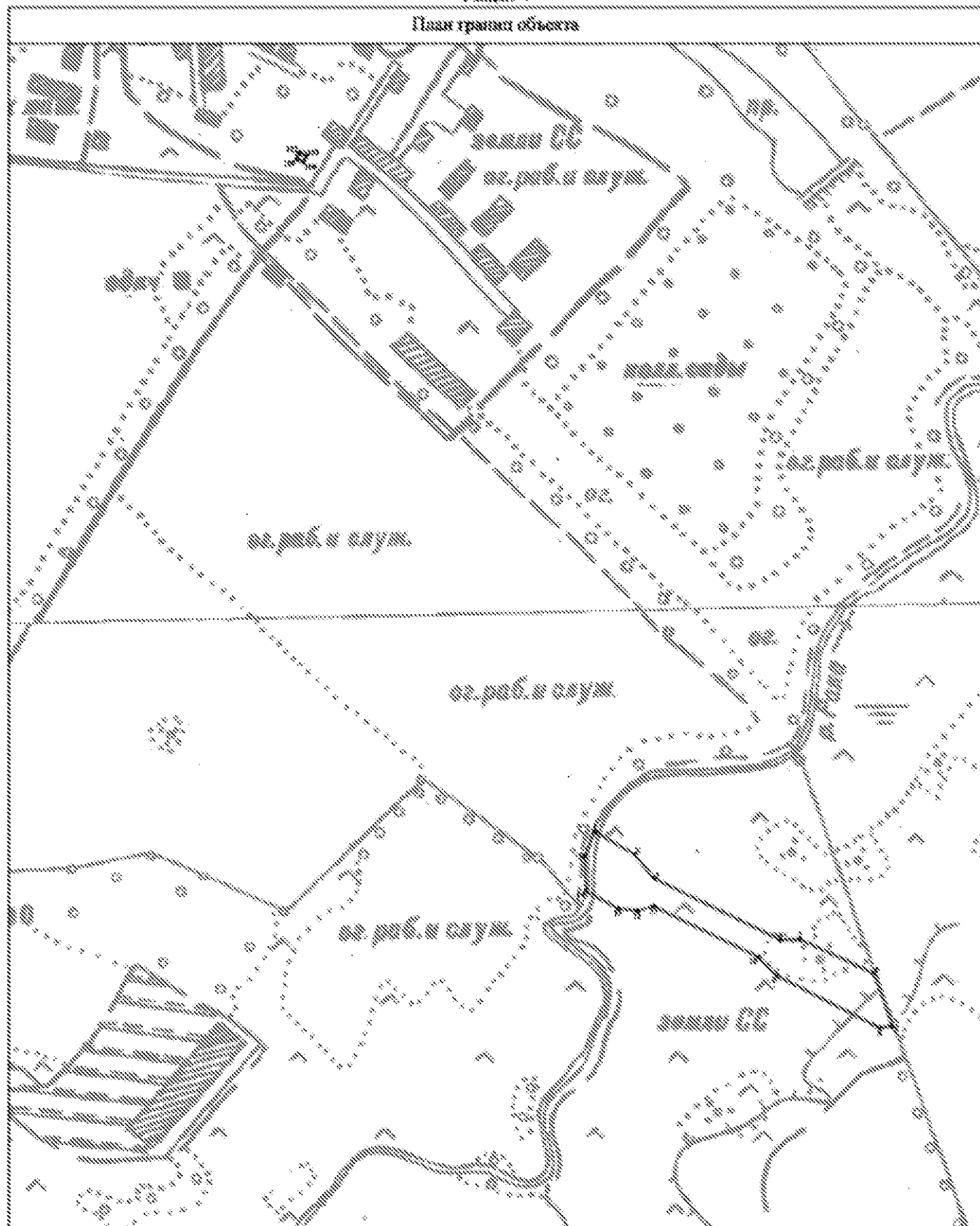
Масштаб 1:4000

- I - характерная точка контура, сведения о которой позволяют однозначно определить её на местности
- - вновь образованная часть контура, сведения о которой достаточны для определения её местоположения
- - существующая часть контура, имеющаяся в ЕГРН сведения о которой достаточны для определения её местоположения

Подпись _____ Дата « ____ » _____ г.

Место для оттиска печати (при наличии) лица, составившего описание местоположения границ объекта

Рисунок 4
 План границ объекта



Исполнительные расчетные точки и обозначения:

- - характерная точка контура, сведения о которой позволяют однозначно определить её на местности
- - линия обрешечивания контура, сведения о которой достаточны для определения её местоположения
- - существующая часть контура, имеющаяся в БКРП сведения о которой достаточны для определения её местоположения

Подпись Дата «...» «...» г.

Вместе для отсказа почтой (при наличии) заяв, составившего сведения местоположения границ объекта

Масштаб 1:2000

ОПИСАНИЕ МЕСТОПОЛОЖЕНИЯ ГРАНИЦ

Территориальная зона (существующая) - "701010701 - Зона кладбищ"

(наименование объекта местоположение границ, которого описано (далее-объект))

Раздел 1

Сведения об объекте		
№ п/п	Характеристики объекта	Описание характеристик
1	2	3
1	Местоположение объекта	<i>Российская Федерация, Рязанская область, р-п Рязанский, с/п Исковское</i>
2	Площадь объекта ± величина погрешности определения площади (Р±Дельта Р)	<i>73453 кв.м. ±240 кв.м.</i>
3	Иные характеристики объекта	<i>Номер зоны:</i>

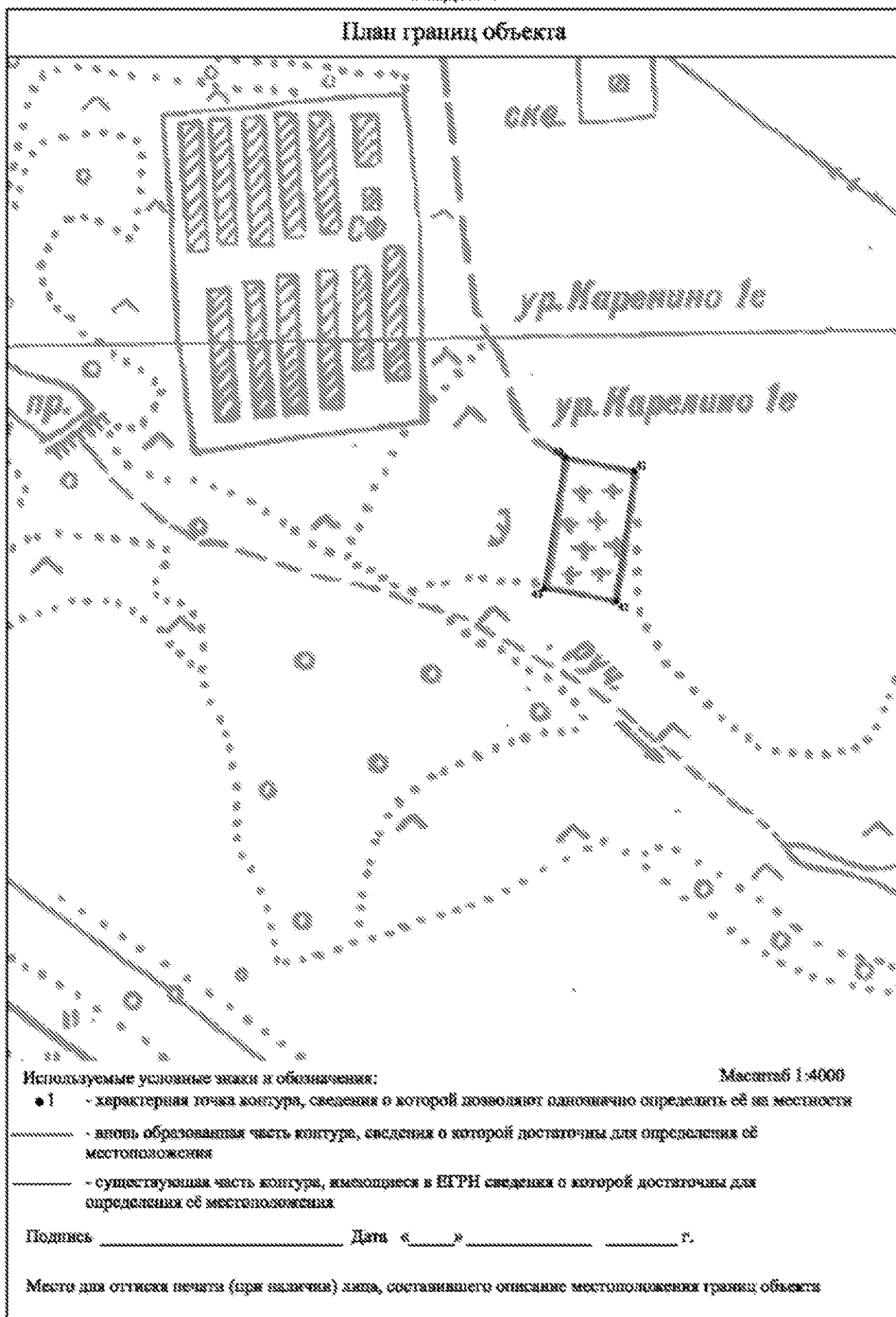
Раздел 2

Сведения о местоположении границ объекта					
1. Система координат <i>МСК-62</i>					
2. Сведения о характерных точках границ объекта					
Обозначение характерных точек границ	Координаты, м		Метод определения координат характерной точки	Средняя квадратическая погрешность положения характерной точки (Мг), м	Описание обозначения точки на местности (при наличии)
	X	Y			
1	2	3	4	5	6
<i>ЗУ1(1)</i>					
1	420513,74	1338159,48	<i>Картометрический метод</i>	0,10	-
2	420567,32	1338219,02	<i>Картометрический метод</i>	0,10	-
3	420559,38	1338265,32	<i>Картометрический метод</i>	0,10	-
4	420501,84	1338272,59	<i>Картометрический метод</i>	0,10	-
1	420513,74	1338159,48	<i>Картометрический метод</i>	0,10	-
<i>ЗУ1(2)</i>					
5	412420,62	1341747,70	<i>Картометрический метод</i>	0,10	-
6	412446,55	1341830,25	<i>Картометрический метод</i>	0,10	-
7	412375,64	1341856,71	<i>Картометрический метод</i>	0,10	-
8	412346,01	1341770,45	<i>Картометрический метод</i>	0,10	-
5	412420,62	1341747,70	<i>Картометрический метод</i>	0,10	-
<i>ЗУ1(3)</i>					
9	417501,59	1334424,51	<i>Картометрический метод</i>	0,10	-
10	417528,58	1334454,14	<i>Картометрический метод</i>	0,10	-
11	417530,96	1334471,87	<i>Картометрический метод</i>	0,10	-
12	417528,31	1334495,95	<i>Картометрический метод</i>	0,10	-
13	417514,44	1334515,82	<i>Картометрический метод</i>	0,10	-
14	417494,97	1334523,73	<i>Картометрический метод</i>	0,10	-
15	417469,24	1334527,67	<i>Картометрический метод</i>	0,10	-
16	417444,88	1334524,13	<i>Картометрический метод</i>	0,10	-
17	417445,71	1334473,34	<i>Картометрический метод</i>	0,10	-
18	417454,42	1334455,45	<i>Картометрический метод</i>	0,10	-
19	417458,73	1334446,60	<i>Картометрический метод</i>	0,10	-
9	417501,59	1334424,51	<i>Картометрический метод</i>	0,10	-
<i>ЗУ1(4)</i>					
20	413373,33	1340031,38	<i>Картометрический метод</i>	0,10	-
21	413391,32	1340072,66	<i>Картометрический метод</i>	0,10	-
22	413392,38	1340079,54	<i>Картометрический метод</i>	0,10	-
23	413386,03	1340117,64	<i>Картометрический метод</i>	0,10	-
24	413416,72	1340126,63	<i>Картометрический метод</i>	0,10	-
25	413408,25	1340201,25	<i>Картометрический метод</i>	0,10	-
26	413301,36	1340327,19	<i>Картометрический метод</i>	0,10	-
27	413293,95	1340328,25	<i>Картометрический метод</i>	0,10	-
28	413299,24	1340294,91	<i>Картометрический метод</i>	0,10	-
29	413296,60	1340270,04	<i>Картометрический метод</i>	0,10	-
30	413287,60	1340237,76	<i>Картометрический метод</i>	0,10	-
31	413289,72	1340202,30	<i>Картометрический метод</i>	0,10	-
32	413298,72	1340159,97	<i>Картометрический метод</i>	0,10	-
33	413310,36	1340123,99	<i>Картометрический метод</i>	0,10	-
34	413323,06	1340100,70	<i>Картометрический метод</i>	0,10	-
35	413327,29	1340085,89	<i>Картометрический метод</i>	0,10	-
36	413329,41	1340053,08	<i>Картометрический метод</i>	0,10	-
37	413329,41	1340035,62	<i>Картометрический метод</i>	0,10	-
38	413339,46	1340020,27	<i>Картометрический метод</i>	0,10	-
39	413350,57	1340018,15	<i>Картометрический метод</i>	0,10	-

Сведения о местоположении границ объекта					
20	413373,33	1340031,38	Картометрический метод	0,10	-
ЗУ1(5)					
40	424893,44	1338291,94	Картометрический метод	0,10	-
41	424882,33	1338349,09	Картометрический метод	0,10	-
42	424774,38	1338334,28	Картометрический метод	0,10	-
43	424784,96	1338274,48	Картометрический метод	0,10	-
40	424893,44	1338291,94	Картометрический метод	0,10	-
ЗУ1(6)					
5	412420,62	1341747,70	Картометрический метод	0,10	-
6	412446,55	1341830,25	Картометрический метод	0,10	-
7	412375,64	1341856,71	Картометрический метод	0,10	-
8	412346,01	1341770,45	Картометрический метод	0,10	-
5	412420,62	1341747,70	Картометрический метод	0,10	-
ЗУ1(7)					
44	422324,61	1340527,13	Картометрический метод	0,10	-
45	422327,00	1340554,02	Картометрический метод	0,10	-
46	422327,84	1340619,54	Картометрический метод	0,10	-
47	422216,09	1340627,11	Картометрический метод	0,10	-
48	422114,25	1340627,72	Картометрический метод	0,10	-
49	422081,84	1340585,26	Картометрический метод	0,10	-
50	422078,22	1340558,29	Картометрический метод	0,10	-
51	422116,91	1340554,44	Картометрический метод	0,10	-
52	422224,93	1340542,42	Картометрический метод	0,10	-
53	422261,89	1340537,87	Картометрический метод	0,10	-
54	422303,16	1340530,97	Картометрический метод	0,10	-
44	422324,61	1340527,13	Картометрический метод	0,10	-
3. Сведения о характерных точках части(частей)границы объекта					
Обозначение характерных точек части границы	Координаты, м		Метод определения координат характерной точки	Средняя квадратическая погрешность в положении характерной точки (Mт), м	Описание обозначения точки на местности (при наличии)
	X	Y			
1	2	3	4	5	6
Часть №-					
-	-	-	-	-	-

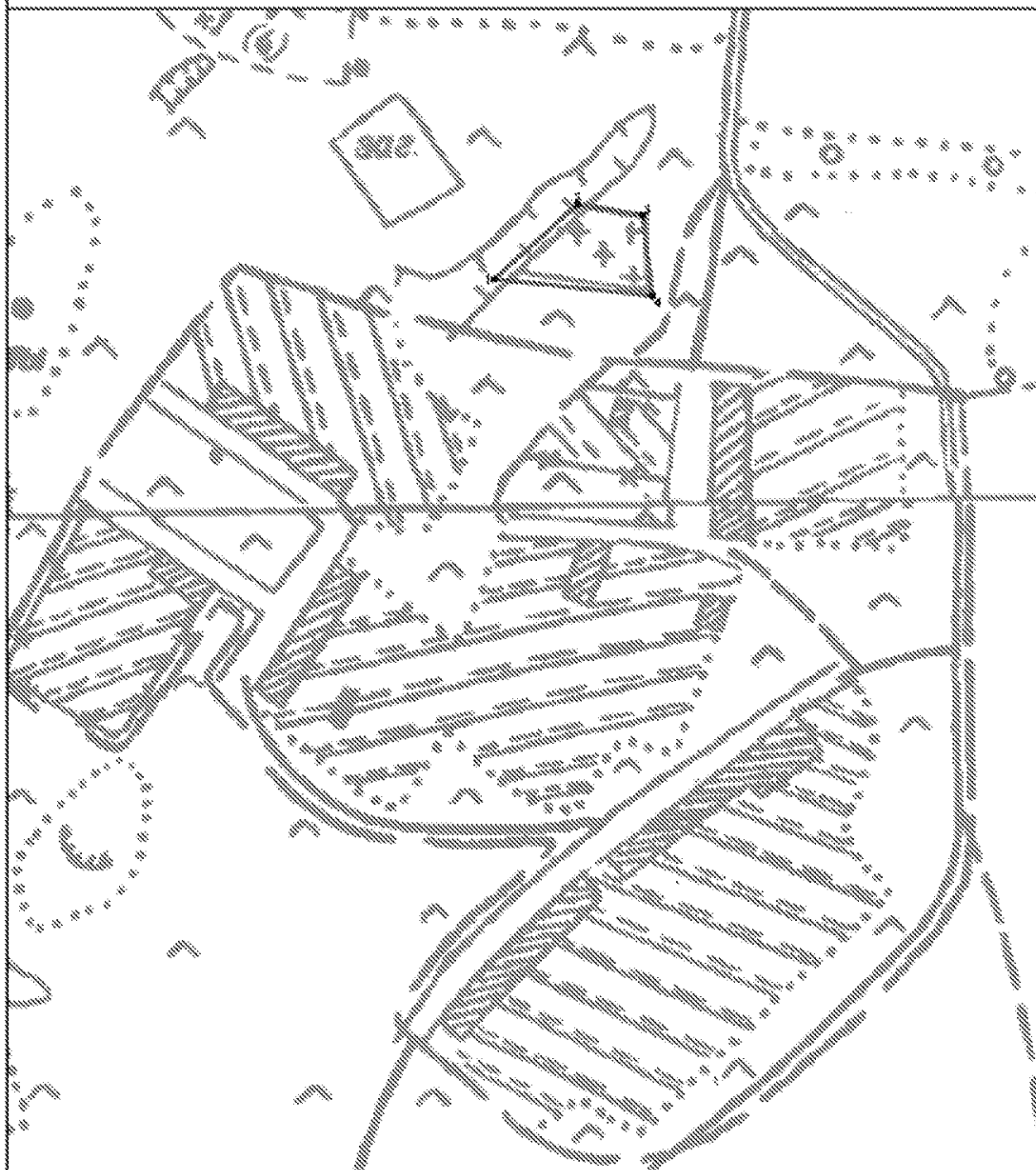
Раздел 4

План границ объекта



Раздел 4

План границ объекта



Используемые условные знаки и обозначения:

Масштаб 1:4000

- 1 - характерная точка контура, сведения о которой позволяют однозначно определить её на местности
- - вновь образованная часть контура, сведения о которой достаточны для определения её местоположения
- - существующая часть контура, имеющаяся в ЕГРН сведения о которой достаточны для определения её местоположения

Подпись _____ Дата « ____ » _____ г.

Место для оттиска печати (при наличии) лица, составившего описание местоположения границ объекта

Раздел 4

План границ объекта



Используемые условные знаки и обозначения:

Масштаб 1:4000

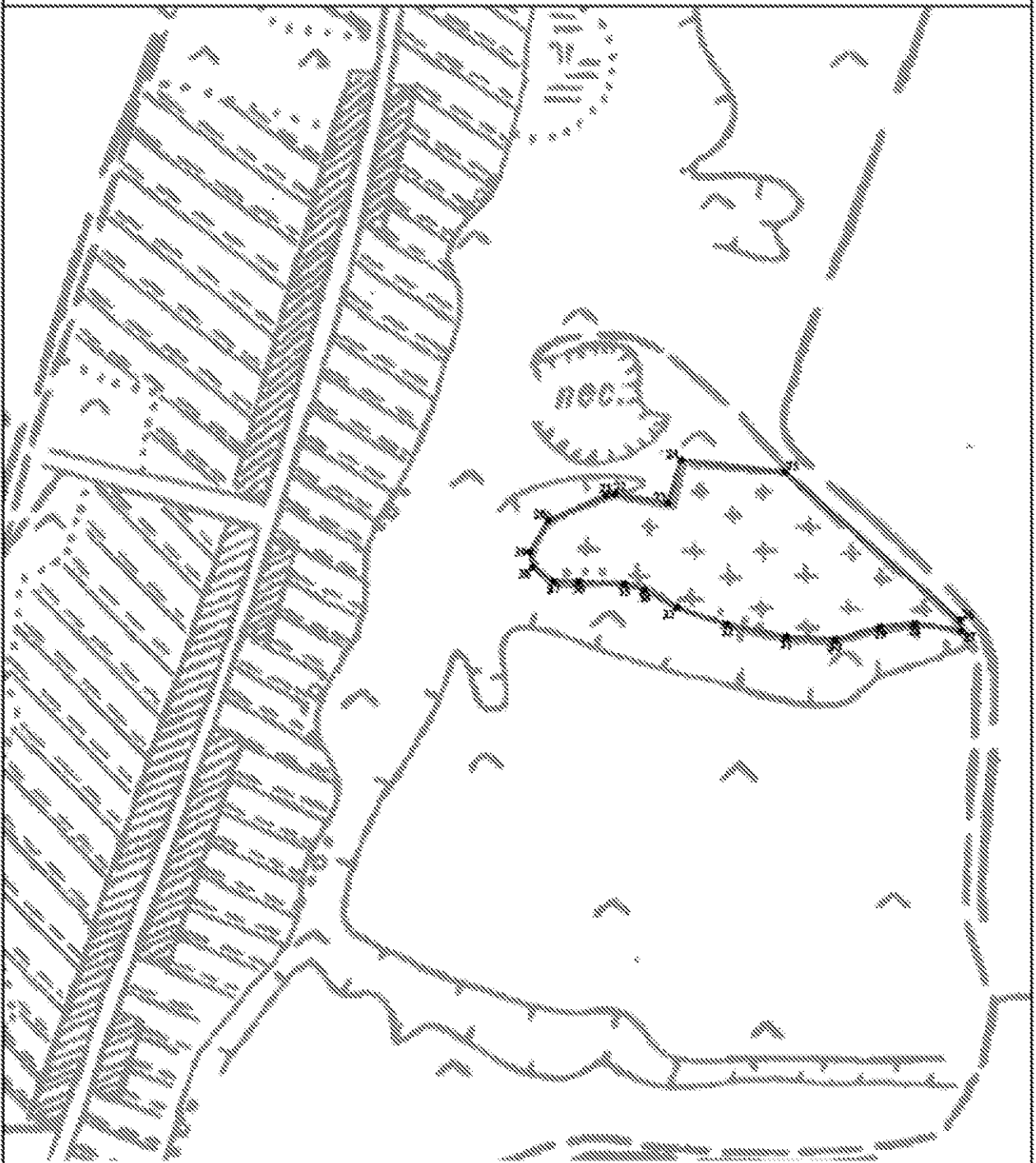
- 1 - характерная точка контура, сведения о которой позволяют однозначно определить её на местности
- - вновь образованная часть контура, сведения о которой достаточны для определения её местоположения
- - существующая часть контура, имеющаяся в ЕГРН сведения о которой достаточны для определения её местоположения

Подпись _____ Дата « ____ » _____ г.

Место для оттиска печати (при наличии) лица, составившего описание местоположения границ объекта

Раздел 4

План границ объекта



Используемые условные знаки и обозначения:

Масштаб 1:4000

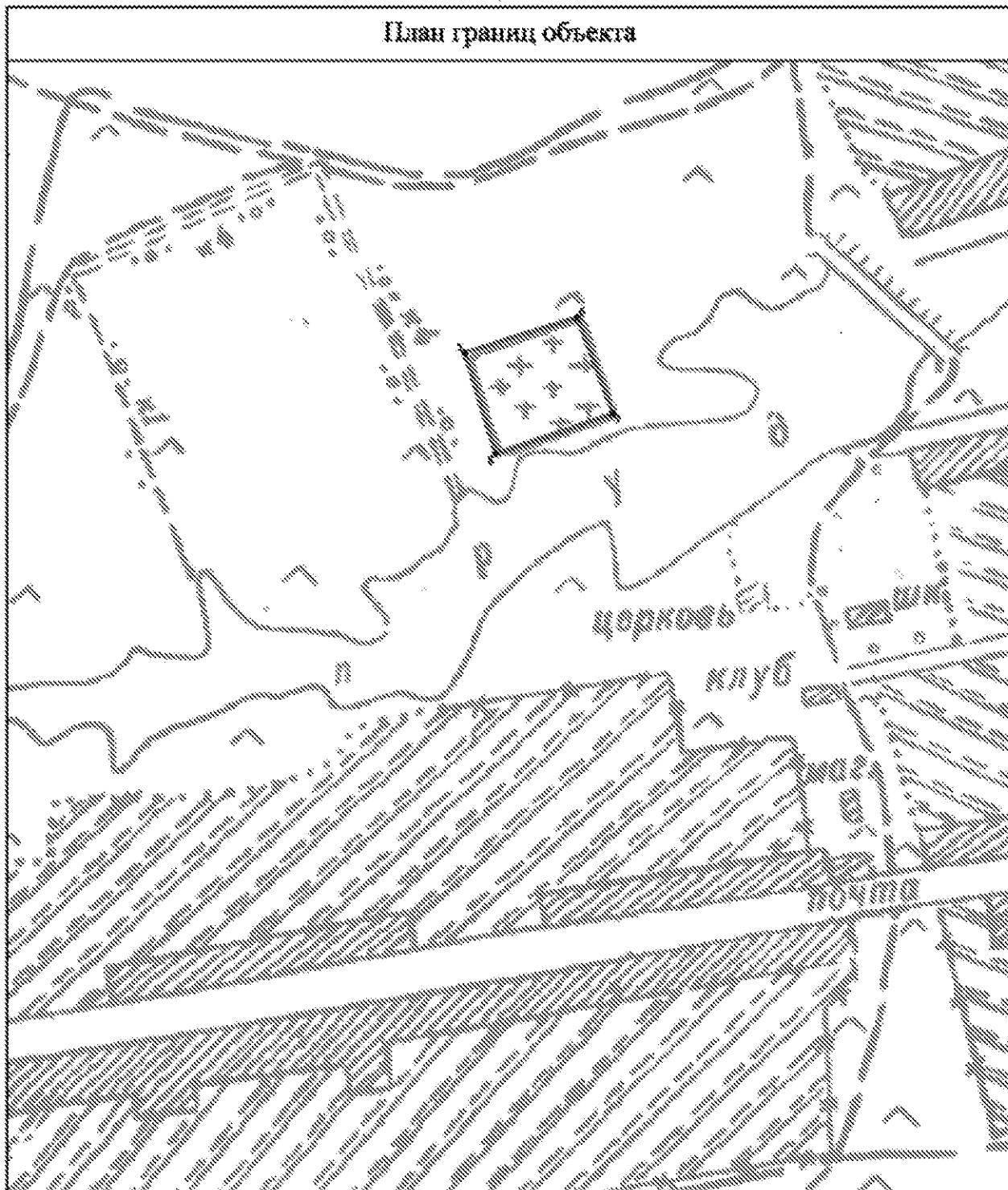
- 1 - характерная точка контура, сведения о которой позволяют однозначно определить её на местности
- - вновь образованная часть контура, сведения о которой достаточны для определения её местоположения
- - существующая часть контура, имеющаяся в ЕГРН сведения о которой достаточны для определения её местоположения

Подпись _____ Дата « ____ » _____ г.

Место для оттиска печати (при наличии) лица, составившего описание местоположения границ объекта

Раздел 4

План границ объекта



Используемые условные знаки и обозначения:

Масштаб 1:4000

- 1 - характерная точка контура, сведения о которой позволяют однозначно определить её на местности
- - вновь образованная часть контура, сведения о которой достаточны для определения её местоположения
- - существующая часть контура, имеющаяся в ЕГРН сведения о которой достаточны для определения её местоположения

Подпись _____ Дата « ____ » _____ г.

Место для оттиска печати (при наличии) лица, составившего описание местоположения границ объекта

ОПИСАНИЕ МЕСТОПОЛОЖЕНИЯ ГРАНИЦ

Территориальная зона (существующая) - "701010301 – Многофункциональная общественно-деловая зона"

(наименование объекта местоположение границ, которого описано (далее-объект))

Раздел 1

Сведения об объекте		
№ п/п	Характеристики объекта	Описание характеристик
1	2	3
1	Местоположение объекта	<i>Российская Федерация, Рязанская область, р-н Рязанский, с/п Искровское</i>
2	Площадь объекта ±величина погрешности определения площади (Р±Дельта Р)	<i>19696 кв.м. ±131 кв.м.</i>
3	Иные характеристики объекта	<i>Номер зоны:</i>

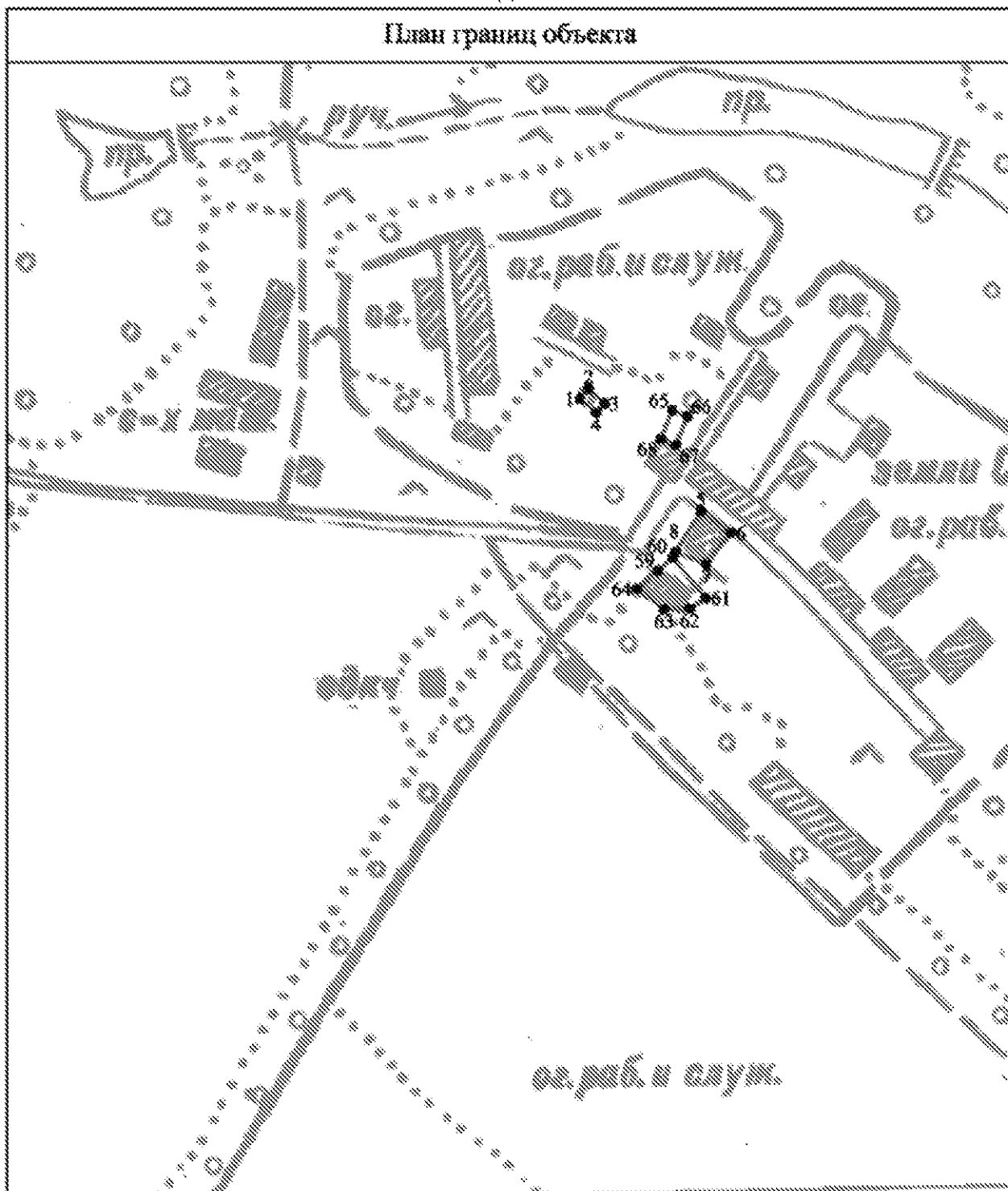
Раздел 2

Сведения о местоположении границ объекта					
1. Система координат <i>МСК-62</i>					
2. Сведения о характерных точках границ объекта					
Обозначение характерных точек границ	Координаты, м		Метод определения координат характерной точки	Средняя квадратическая погрешность положения характерной точки (Мг), м	Описание обозначения точки на местности (при наличии)
	X	Y			
1	2	3	4	5	6
<i>ЗУ1(1)</i>					
1	425648,33	1341901,40	<i>Картометрический метод</i>	0,10	-
2	425655,57	1341907,71	<i>Картометрический метод</i>	0,10	-
3	425644,73	1341919,51	<i>Картометрический метод</i>	0,10	-
4	425638,06	1341913,36	<i>Картометрический метод</i>	0,10	-
1	425648,33	1341901,40	<i>Картометрический метод</i>	0,10	-
<i>ЗУ1(2)</i>					
5	425565,62	1341990,32	<i>Картометрический метод</i>	0,10	-
6	425549,74	1342012,28	<i>Картометрический метод</i>	0,10	-
7	425526,85	1341994,28	<i>Картометрический метод</i>	0,10	-
8	425535,72	1341971,80	<i>Картометрический метод</i>	0,10	-
5	425565,62	1341990,32	<i>Картометрический метод</i>	0,10	-
<i>ЗУ1(3)</i>					
9	423019,97	1341835,68	<i>Картометрический метод</i>	0,10	-
10	423036,29	1341854,93	<i>Картометрический метод</i>	0,10	-
11	423027,05	1341862,62	<i>Картометрический метод</i>	0,10	-
12	423011,06	1341843,74	<i>Картометрический метод</i>	0,10	-
9	423019,97	1341835,68	<i>Картометрический метод</i>	0,10	-
<i>ЗУ1(4)</i>					
13	423045,81	1341932,90	<i>Картометрический метод</i>	0,10	-
14	423042,55	1341935,91	<i>Картометрический метод</i>	0,10	-
15	423036,55	1341929,27	<i>Картометрический метод</i>	0,10	-
16	423034,81	1341930,89	<i>Картометрический метод</i>	0,10	-
17	423028,72	1341924,14	<i>Картометрический метод</i>	0,10	-
18	423033,55	1341919,62	<i>Картометрический метод</i>	0,10	-
13	423045,81	1341932,90	<i>Картометрический метод</i>	0,10	-
<i>ЗУ1(5)</i>					
19	423378,12	1341419,19	<i>Картометрический метод</i>	0,10	-
20	423405,86	1341443,37	<i>Картометрический метод</i>	0,10	-
21	423394,55	1341456,76	<i>Картометрический метод</i>	0,10	-
22	423365,37	1341491,31	<i>Картометрический метод</i>	0,10	-
23	423338,88	1341522,67	<i>Картометрический метод</i>	0,10	-
24	423309,61	1341502,73	<i>Картометрический метод</i>	0,10	-
25	423336,29	1341469,29	<i>Картометрический метод</i>	0,10	-
26	423351,51	1341454,92	<i>Картометрический метод</i>	0,10	-
27	423352,44	1341454,56	<i>Картометрический метод</i>	0,10	-
28	423348,39	1341451,70	<i>Картометрический метод</i>	0,10	-
29	423354,96	1341445,57	<i>Картометрический метод</i>	0,10	-
30	423352,72	1341443,09	<i>Картометрический метод</i>	0,10	-
31	423365,66	1341430,91	<i>Картометрический метод</i>	0,10	-
32	423365,90	1341431,17	<i>Картометрический метод</i>	0,10	-
19	423378,12	1341419,19	<i>Картометрический метод</i>	0,10	-
<i>ЗУ1(6)</i>					
33	423430,36	1341456,94	<i>Картометрический метод</i>	0,10	-
34	423451,14	1341480,17	<i>Картометрический метод</i>	0,10	-
35	423365,70	1341566,13	<i>Картометрический метод</i>	0,10	-

Сведения о местоположении границ объекта					
36	423396,15	1341593,95	Картометрический метод	0,10	-
37	423350,36	1341641,48	Картометрический метод	0,10	-
38	423296,42	1341595,26	Картометрический метод	0,10	-
39	423296,42	1341594,47	Картометрический метод	0,10	-
40	423296,95	1341594,73	Картометрический метод	0,10	-
41	423343,17	1341545,69	Картометрический метод	0,10	-
42	423342,99	1341545,52	Картометрический метод	0,10	-
43	423356,42	1341531,88	Картометрический метод	0,10	-
33	423430,36	1341456,94	Картометрический метод	0,10	-
ЗУ(7)					
44	423618,05	1341300,47	Картометрический метод	0,10	-
45	423641,79	1341336,81	Картометрический метод	0,10	-
46	423645,85	1341346,63	Картометрический метод	0,10	-
47	423610,93	1341371,50	Картометрический метод	0,10	-
48	423590,80	1341373,24	Картометрический метод	0,10	-
49	423579,71	1341367,26	Картометрический метод	0,10	-
50	423561,71	1341337,63	Картометрический метод	0,10	-
44	423618,05	1341300,47	Картометрический метод	0,10	-
ЗУ(8)					
51	412027,09	1342015,17	Картометрический метод	0,10	-
52	412029,44	1342034,75	Картометрический метод	0,10	-
53	412019,50	1342035,83	Картометрический метод	0,10	-
54	412017,32	1342015,95	Картометрический метод	0,10	-
51	412027,09	1342015,17	Картометрический метод	0,10	-
ЗУ(9)					
55	415393,38	1339900,72	Картометрический метод	0,10	-
56	415389,75	1339926,51	Картометрический метод	0,10	-
57	415359,65	1339921,22	Картометрический метод	0,10	-
58	415362,29	1339897,08	Картометрический метод	0,10	-
55	415393,38	1339900,72	Картометрический метод	0,10	-
ЗУ(10)					
59	425521,92	1341958,85	Картометрический метод	0,10	-
60	425531,44	1341969,61	Картометрический метод	0,10	-
61	425501,65	1341993,92	Картометрический метод	0,10	-
62	425493,69	1341982,01	Картометрический метод	0,10	-
63	425493,49	1341963,28	Картометрический метод	0,10	-
64	425508,33	1341943,21	Картометрический метод	0,10	-
59	425521,92	1341958,85	Картометрический метод	0,10	-
ЗУ(11)					
65	425639,63	1341969,34	Картометрический метод	0,10	-
66	425635,15	1341980,43	Картометрический метод	0,10	-
67	425614,21	1341971,96	Картометрический метод	0,10	-
68	425618,69	1341960,88	Картометрический метод	0,10	-
65	425639,63	1341969,34	Картометрический метод	0,10	-
3. Сведения о характерных точках части(частей)границы объекта					
Обозначение характерных точек части границы	Координаты, м		Метод определения координат характерной точки	Средняя квадратическая погрешность положения характерной точки (Мг), м	Описание обозначения точки на местности (при наличии)
	X	Y			
1	2	3	4	5	6
Часть №-					
-	-	-	-	-	-

Раздел 4

План границ объекта



Используемые условные знаки и обозначения:

Масштаб 1:4000

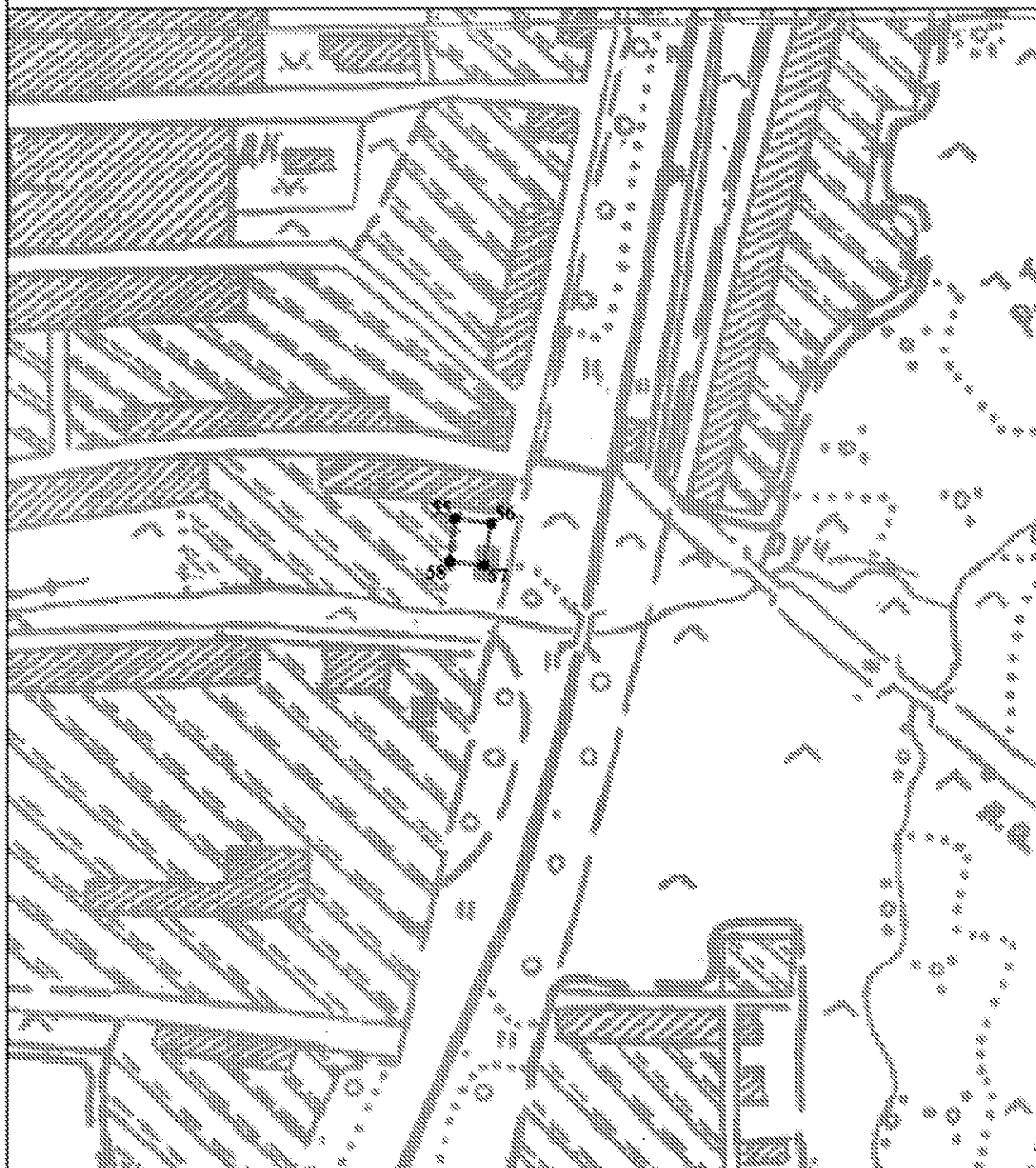
- 1 - характерная точка контура, сведения о которой позволяют однозначно определить её на местности
- - вновь образованная часть контура, сведения о которой достаточны для определения её местоположения
- - существующая часть контура, имеющаяся в ЕГРН сведения о которой достаточны для определения её местоположения

Подпись _____ Дата « ____ » _____ г.

Место для оттиска печати (при наличии) лица, составившего описание местоположения границ объекта

Раздел 4

План границ объекта



Используемые условные знаки и обозначения:

Масштаб 1:4000

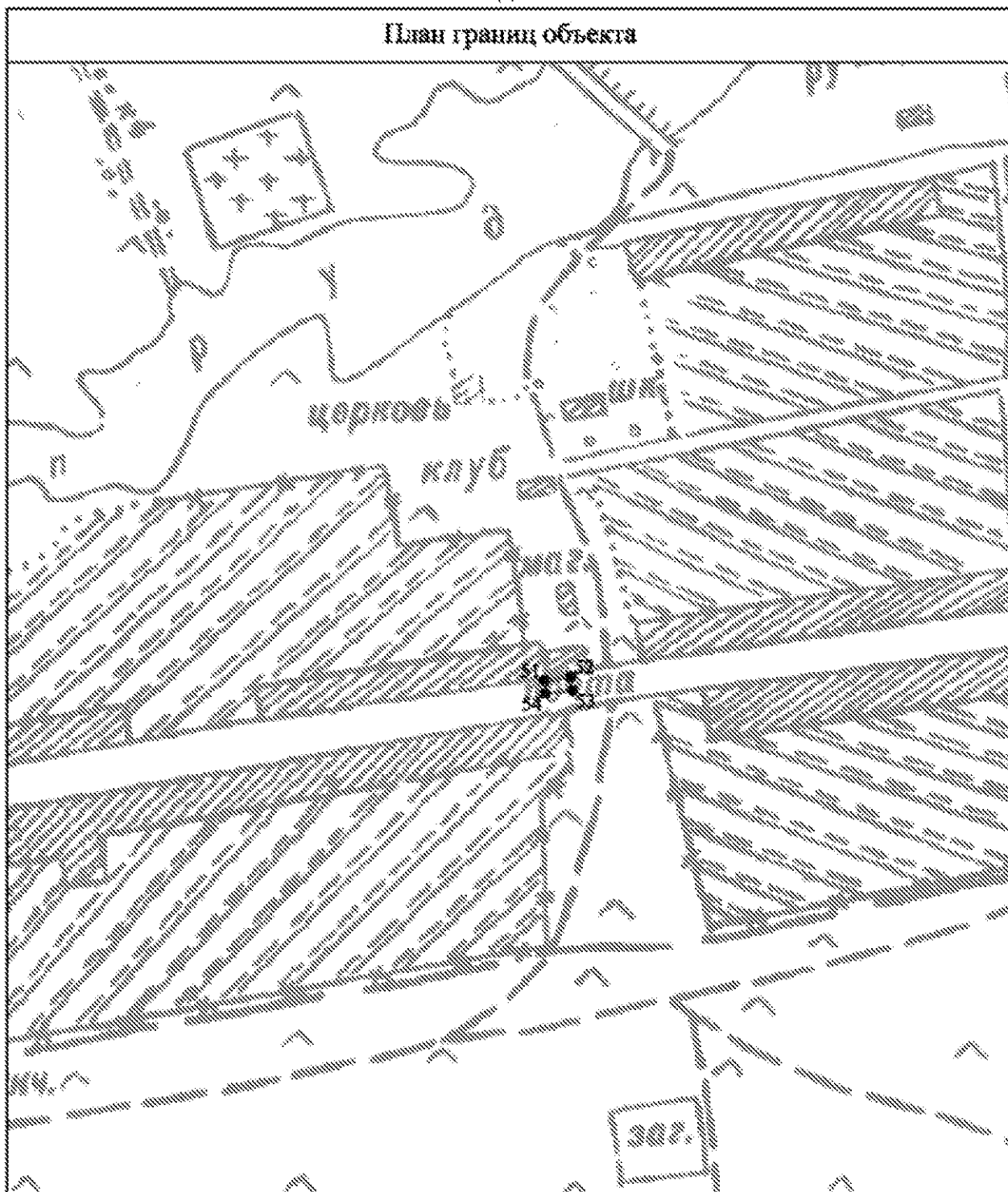
- 1 - характерная точка контура, сведения о которой позволяют однозначно определить её на местности
- - вновь образованная часть контура, сведения о которой достаточны для определения её местоположения
- - существующая часть контура, имеющаяся в ЕГРН сведения о которой достаточны для определения её местоположения

Подпись _____ Дата « ____ » _____ г.

Место для оттиска печати (при наличии) лица, составившего описание местоположения границ объекта

Раздел 4

План границ объекта



Используемые условные знаки и обозначения:

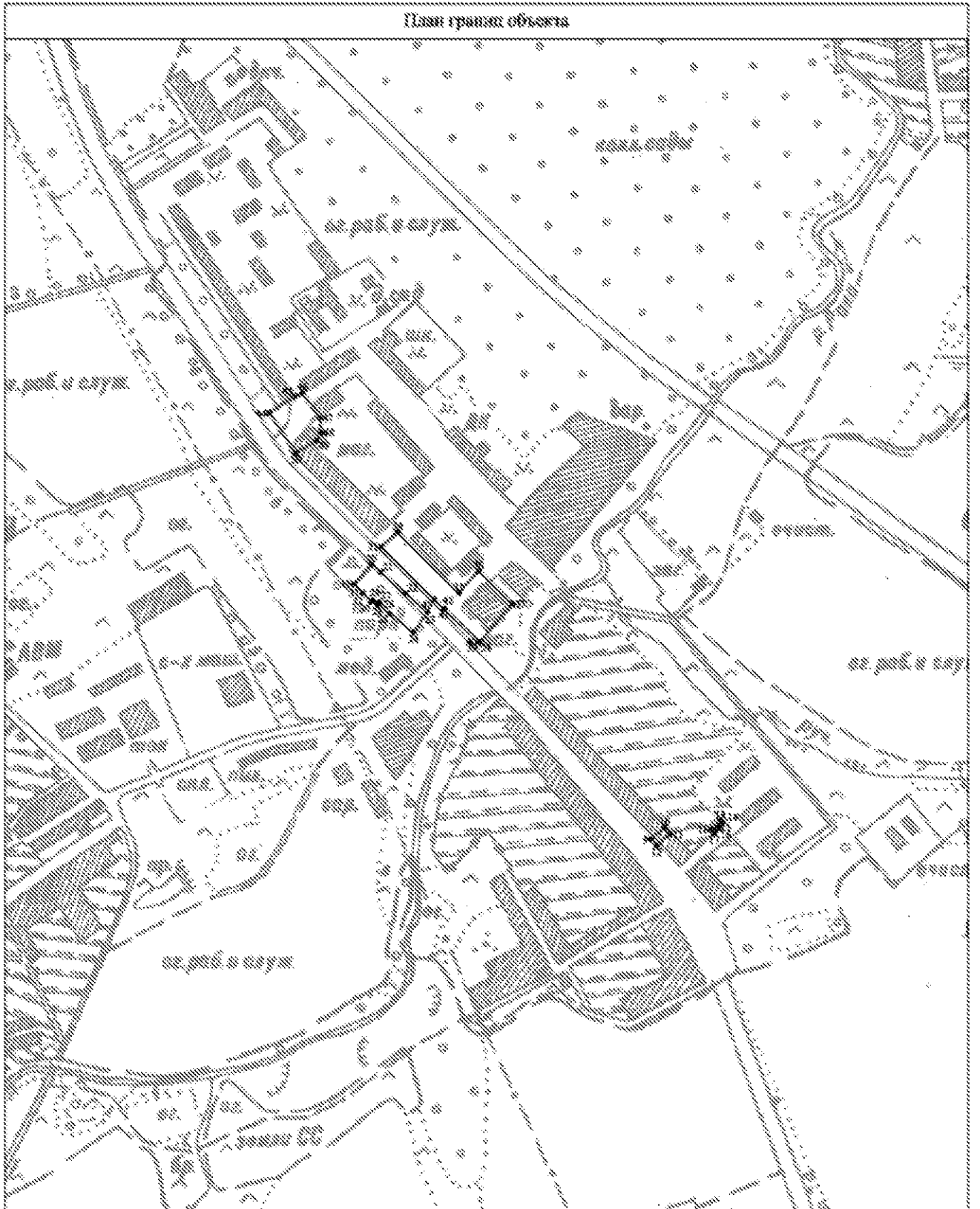
Масштаб 1:4000

- 1 - характерная точка контура, сведения о которой позволяют однозначно определить её на местности
- - вновь образованная часть контура, сведения о которой достаточны для определения её местоположения
- - существующая часть контура, имеющаяся в ЕГРН сведения о которой достаточны для определения её местоположения

Подпись _____ Дата « ____ » _____ г.

Место для оттиска печати (при наличии) лица, составившего описание местоположения границ объекта

Рисунок 4
План границ объекта



Исполнительные условные знаки и обозначения:

Масштаб 1:10000

- 1 - характерная точка местности, сведения о которой позволяют однозначно определить её на местности
- - линия, образующая часть контура, сведения о которой необходимы для определения её местоположения
- - существующая часть контура, выходящая в БЗРФ, сведения о которой необходимы для определения её местоположения

Подпись: Дата: «.....»

Место для отнесения к объекту (при наличии) знака, соответствующего сведениям местоположения границ объекта

ОПИСАНИЕ МЕСТОПОЛОЖЕНИЯ ГРАНИЦ

Территориальная зона (существующая) - "701010302 – Зоны специализированной общественной застройки"

(наименование объекта местоположение границ, которого описано (далее-объект))

Раздел 1

Сведения об объекте		
№ п/п	Характеристики объекта	Описание характеристик
1	2	3
1	Местоположение объекта	<i>Российская Федерация, Рязанская область, р-н Рязанский, с/п Искровское</i>
2	Площадь объекта ± величина погрешности определения площади (Р±Дельта Р)	<i>61957 кв.м. ± 191 кв.м.</i>
3	Иные характеристики объекта	<i>Номер зоны:</i>

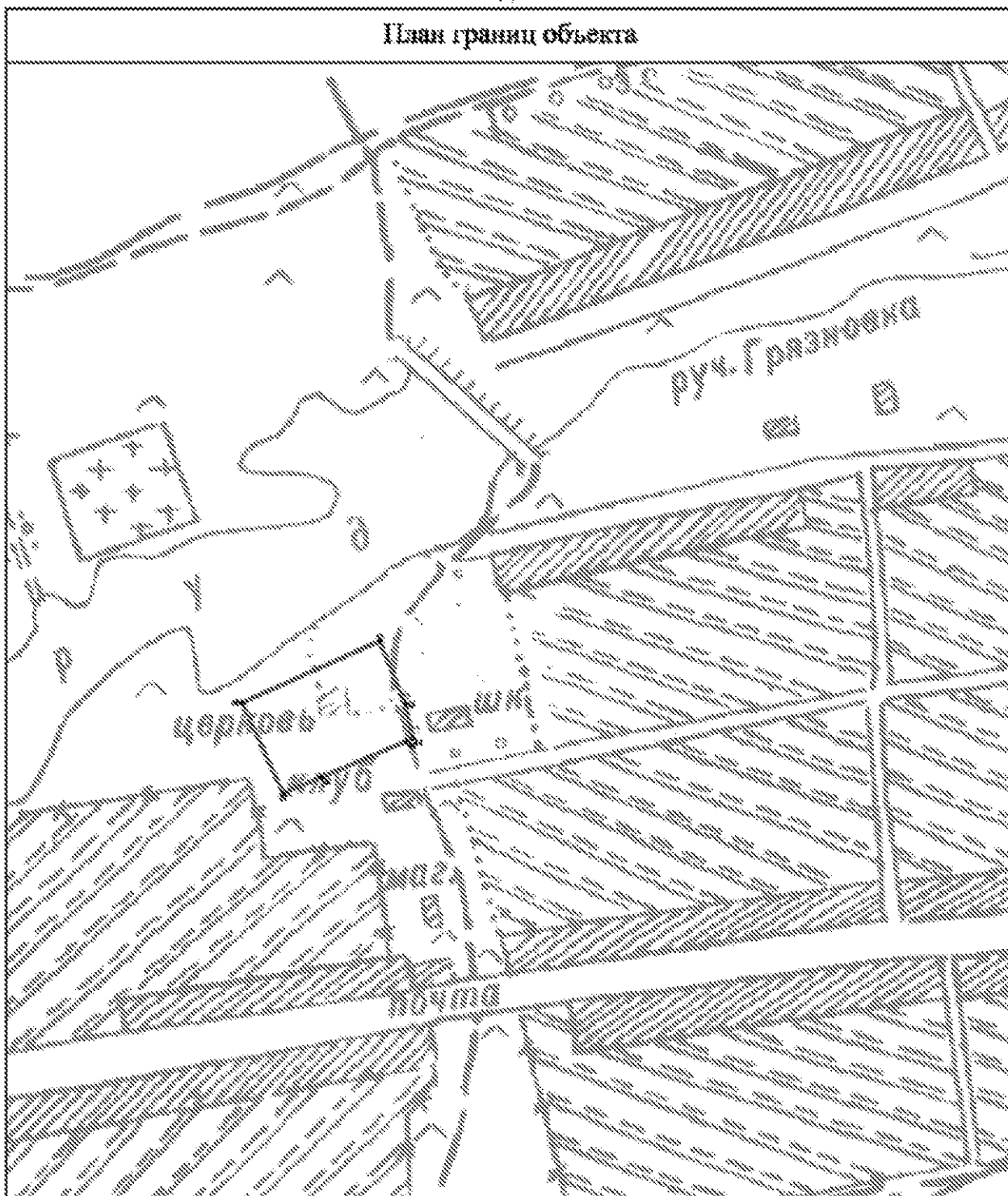
Раздел 2

Сведения о местоположении границ объекта					
1. Система координат <i>МСК-62</i>					
2. Сведения о характерных точках границ объекта					
Обозначение характерных точек границ	Координаты, м		Метод определения координат характерной точки	Средняя квадратическая погрешность положения характерной точки (Мг), м	Описание обозначения точки на местности (при наличии)
	X	Y			
1	2	3	4	5	6
<i>ЗУ1(1)</i>					
1	423987,20	1341322,52	<i>Картометрический метод</i>	0,10	-
2	423976,04	1341306,89	<i>Картометрический метод</i>	0,10	-
3	423999,26	1341289,66	<i>Картометрический метод</i>	0,10	-
4	424007,90	1341306,72	<i>Картометрический метод</i>	0,10	-
1	423987,20	1341322,52	<i>Картометрический метод</i>	0,10	-
<i>ЗУ1(2)</i>					
5	422887,91	1342098,37	<i>Картометрический метод</i>	0,10	-
6	422850,54	1342000,64	<i>Картометрический метод</i>	0,10	-
7	422922,86	1341977,25	<i>Картометрический метод</i>	0,10	-
8	422952,35	1342068,43	<i>Картометрический метод</i>	0,10	-
9	422956,43	1342076,12	<i>Картометрический метод</i>	0,10	-
10	422906,98	1342090,03	<i>Картометрический метод</i>	0,10	-
5	422887,91	1342098,37	<i>Картометрический метод</i>	0,10	-
<i>ЗУ1(3)</i>					
11	423631,64	1341572,34	<i>Картометрический метод</i>	0,10	-
12	423608,84	1341600,92	<i>Картометрический метод</i>	0,10	-
13	423550,55	1341650,64	<i>Картометрический метод</i>	0,10	-
14	423537,60	1341660,58	<i>Картометрический метод</i>	0,10	-
15	423439,70	1341637,76	<i>Картометрический метод</i>	0,10	-
16	423527,28	1341555,05	<i>Картометрический метод</i>	0,10	-
17	423569,27	1341518,62	<i>Картометрический метод</i>	0,10	-
18	423675,46	1341426,49	<i>Картометрический метод</i>	0,10	-
19	423695,09	1341431,45	<i>Картометрический метод</i>	0,10	-
20	423702,29	1341433,40	<i>Картометрический метод</i>	0,10	-
21	423715,71	1341437,02	<i>Картометрический метод</i>	0,10	-
22	423742,53	1341466,06	<i>Картометрический метод</i>	0,10	-
23	423772,04	1341501,99	<i>Картометрический метод</i>	0,10	-
24	423751,95	1341518,33	<i>Картометрический метод</i>	0,10	-
25	423699,82	1341574,51	<i>Картометрический метод</i>	0,10	-
26	423677,40	1341580,95	<i>Картометрический метод</i>	0,10	-
27	423653,15	1341574,07	<i>Картометрический метод</i>	0,10	-
11	423631,64	1341572,34	<i>Картометрический метод</i>	0,10	-
<i>ЗУ1(4)</i>					
28	423823,73	1341364,49	<i>Картометрический метод</i>	0,10	-
29	423803,41	1341375,78	<i>Картометрический метод</i>	0,10	-
30	423803,58	1341376,20	<i>Картометрический метод</i>	0,10	-
31	423800,58	1341379,26	<i>Картометрический метод</i>	0,10	-
32	423759,51	1341403,23	<i>Картометрический метод</i>	0,10	-
33	423736,41	1341415,13	<i>Картометрический метод</i>	0,10	-
34	423729,92	1341405,71	<i>Картометрический метод</i>	0,10	-
35	423711,69	1341371,04	<i>Картометрический метод</i>	0,10	-
36	423796,98	1341320,61	<i>Картометрический метод</i>	0,10	-
37	423813,12	1341345,92	<i>Картометрический метод</i>	0,10	-
28	423823,73	1341364,49	<i>Картометрический метод</i>	0,10	-
<i>ЗУ1(5)</i>					
38	412185,64	1341950,36	<i>Картометрический метод</i>	0,10	-

Сведения о местоположении границ объекта					
39	412173,93	1341922,72	Картометрический метод	0,10	-
40	412240,38	1341892,69	Картометрический метод	0,10	-
41	412285,56	1341993,41	Картометрический метод	0,10	-
42	412239,09	1342011,85	Картометрический метод	0,10	-
43	412214,31	1342018,00	Картометрический метод	0,10	-
44	412212,10	1342012,79	Картометрический метод	0,10	-
38	412185,64	1341950,36	Картометрический метод	0,10	-
ЗУ1(б)					
45	415774,28	1339754,53	Картометрический метод	0,10	-
46	415776,01	1339756,20	Картометрический метод	0,10	-
47	415782,16	1339873,37	Картометрический метод	0,10	-
48	415779,59	1339876,53	Картометрический метод	0,10	-
49	415706,34	1339880,69	Картометрический метод	0,10	-
50	415690,97	1339777,77	Картометрический метод	0,10	-
51	415721,20	1339778,23	Картометрический метод	0,10	-
52	415722,41	1339754,79	Картометрический метод	0,10	-
45	415774,28	1339754,53	Картометрический метод	0,10	-
3. Сведения о характерных точках части (частей) границы объекта					
Обозначение характерных точек части границы	Координаты, м		Метод определения координат характерной точки	Средняя квадратическая погрешность положения характерной точки (Мп), м	Описание обозначения точки на местности (при наличии)
	X	Y			
1	2	3	4	5	6
Часть № -					
-	-	-	-	-	-

Раздел 4

План границ объекта



Используемые условные знаки и обозначения:

Масштаб 1:4000

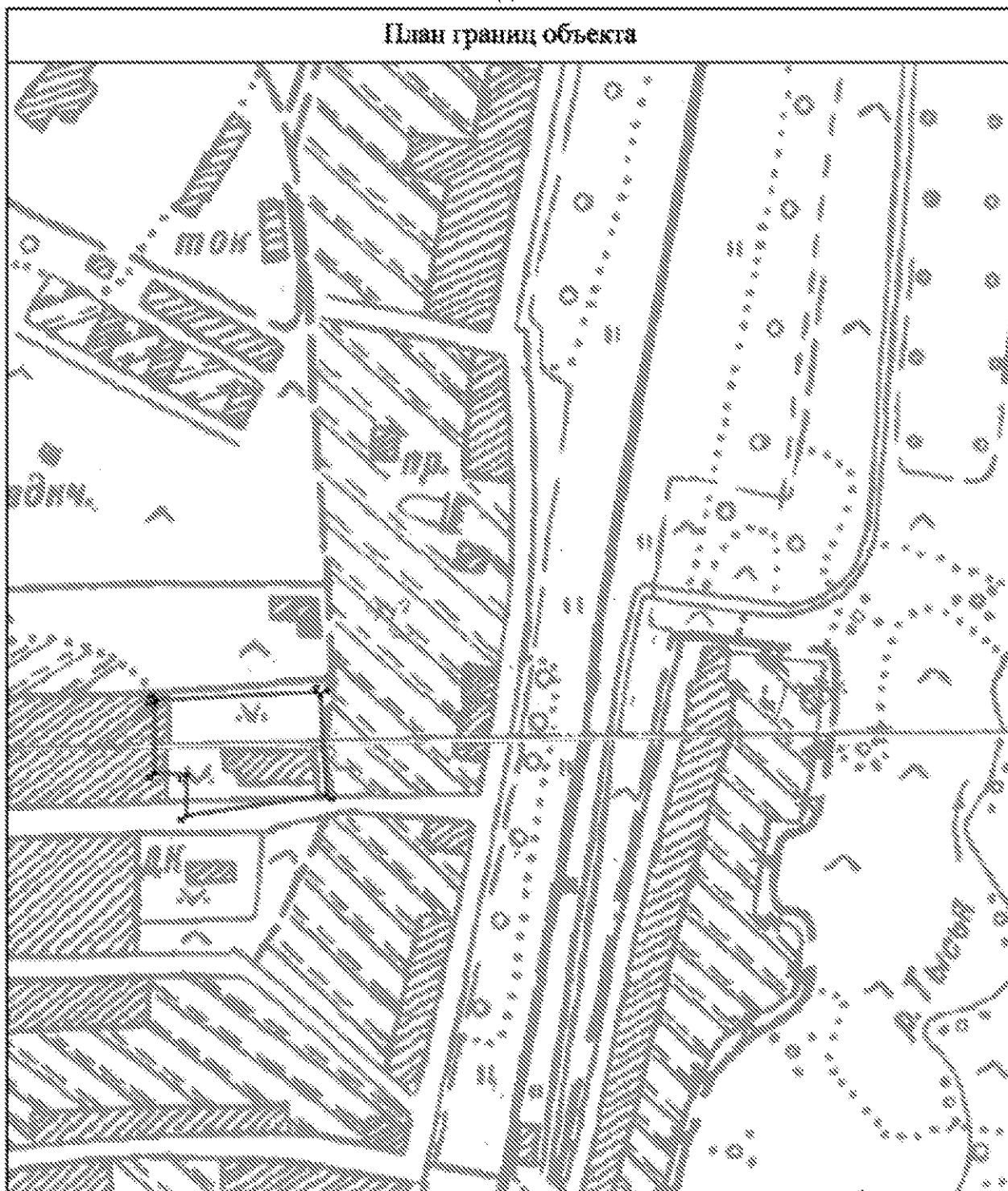
- 1 - характерная точка контура, сведения о которой позволяют однозначно определить её на местности
- - вносъ образованная часть контура, сведения о которой достаточны для определения её местоположения
- - существующая часть контура, выходящая в ЕГРН сведения о которой достаточны для определения её местоположения

Подпись _____ Дата « ____ » _____ г.

Место для оттиска печати (три калочки) лица, составившего описание местоположения границ объекта

Раздел 4

План границ объекта



Используемые условные знаки и обозначения:

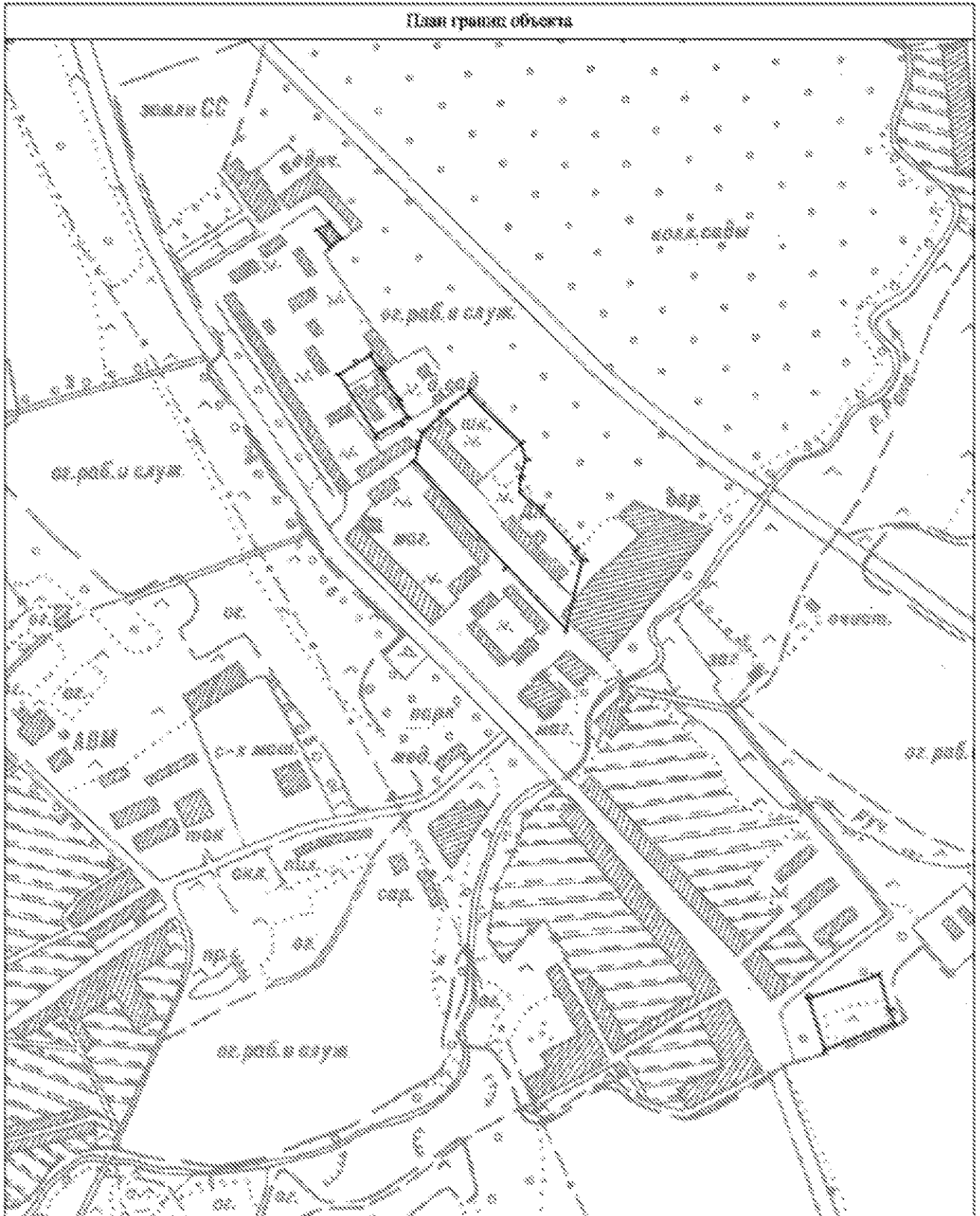
Масштаб 1:4000

- 1 - характерная точка контура, сведения о которой позволяют однозначно определить её на местности
- - вновь образованная часть контура, сведения о которой достаточны для определения её местоположения
- - существующая часть контура, имеющаяся в ЕГРН сведения о которой достаточны для определения её местоположения

Подпись _____ Дата « ____ » _____ г.

Место для оттиска печати (при наличии) лица, составившего описание местоположения границ объекта

Рисунок 4
 План границ объекта



Исключительные условные знаки и обозначения:

Масштаб 1:5000

- 1 - характерная точка местности, сведения о которой позволяют однозначно ориентироваться по местности
- линия, образующая часть контура, сведения о которой необходимы для определения её местоположения
- существующая часть контура, выходящая в БУРПС сведения о которой достаточны для определения её местоположения

Подпись: Дата: «.....» г.

Место для отнесения крестом (крестом) начальной точки, составляющей описания местоположения границ объекта

ОПИСАНИЕ МЕСТОПОЛОЖЕНИЯ ГРАНИЦ

Территориальная зона (существующая) - "701010401 – Производственная зона".

(наименование объекта местоположение границ, которого описано (далее-объект))

Раздел 1

Сведения об объекте		
№ п/п	Характеристики объекта	Описание характеристик
1	2	3
1	Местоположение объекта	<i>Российская Федерация, Рязанская область, р-н Рязанский, с/п Искровское</i>
2	Площадь объекта ±величина погрешности определения площади (Р±Дельта Р)	<i>39994 кв.м. ±130 кв.м.</i>
3	Иные характеристики объекта	<i>Номер зоны:</i>

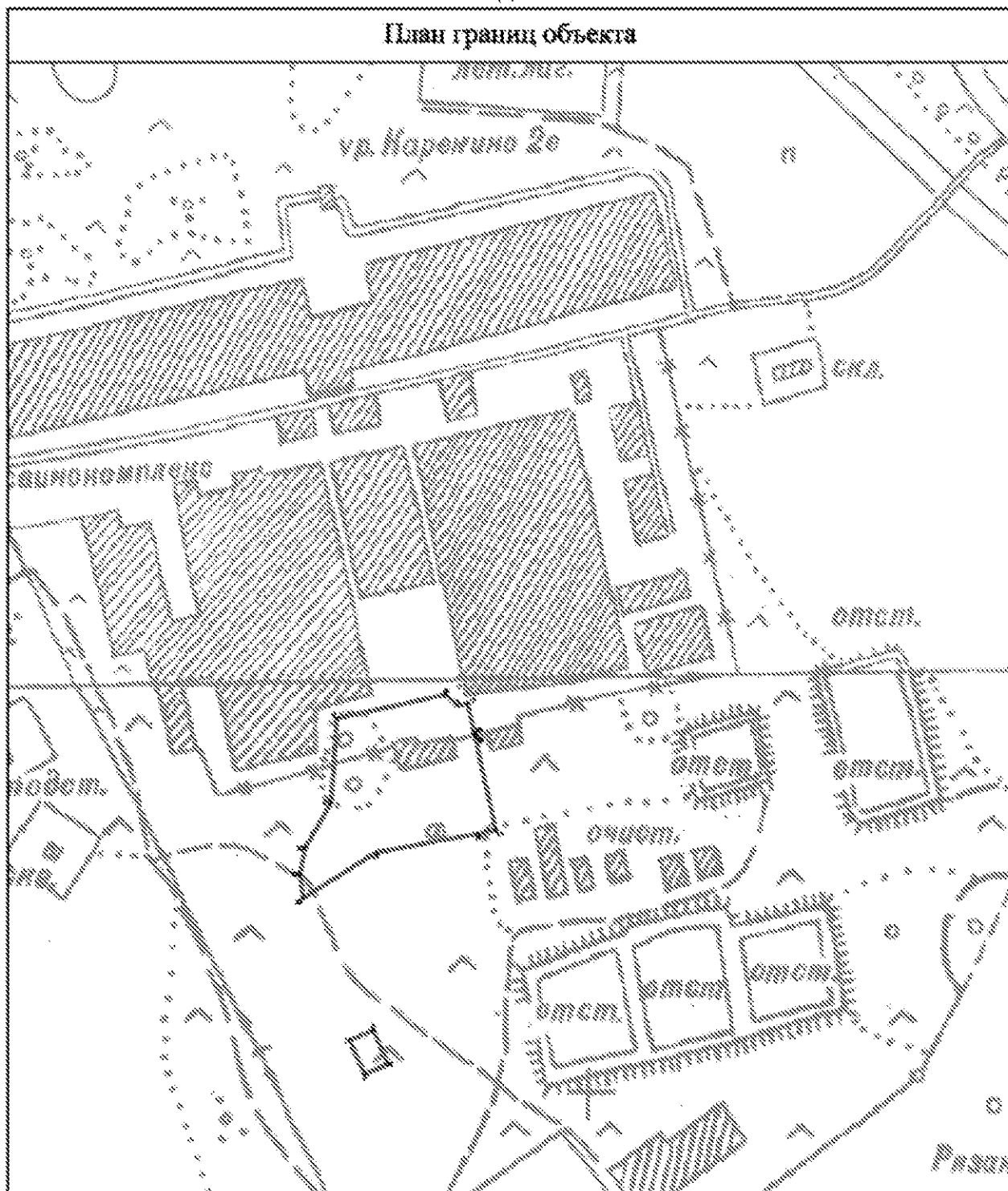
Раздел 2

Сведения о местоположении границ объекта					
1. Система координат <i>МСК-62</i>					
2. Сведения о характерных точках границ объекта					
Обозначение характерных точек границ	Координаты, м		Метод определения координат характерной точки	Средняя квадратическая погрешность положения характерной точки (Мт), м	Описание обозначения точки на местности (при наличии)
	X	Y			
1	2	3	4	5	6
<i>ЗУ1(1)</i>					
1	424680,66	1339292,28	<i>Картометрический метод</i>	0,10	-
2	424689,97	1339314,07	<i>Картометрический метод</i>	0,10	-
3	424658,89	1339327,76	<i>Картометрический метод</i>	0,10	-
4	424649,72	1339306,14	<i>Картометрический метод</i>	0,10	-
1	424680,66	1339292,28	<i>Картометрический метод</i>	0,10	-
<i>ЗУ1(2)</i>					
5	423054,81	1341804,99	<i>Картометрический метод</i>	0,10	-
6	423062,91	1341814,16	<i>Картометрический метод</i>	0,10	-
7	423044,60	1341830,75	<i>Картометрический метод</i>	0,10	-
8	423036,58	1341820,89	<i>Картометрический метод</i>	0,10	-
5	423054,81	1341804,99	<i>Картометрический метод</i>	0,10	-
<i>ЗУ1(3)</i>					
9	424977,14	1339280,59	<i>Картометрический метод</i>	0,10	-
10	424998,92	1339380,64	<i>Картометрический метод</i>	0,10	-
11	424988,68	1339391,48	<i>Картометрический метод</i>	0,10	-
12	424990,82	1339400,97	<i>Картометрический метод</i>	0,10	-
13	424963,60	1339406,99	<i>Картометрический метод</i>	0,10	-
14	424963,97	1339408,44	<i>Картометрический метод</i>	0,10	-
15	424960,16	1339409,28	<i>Картометрический метод</i>	0,10	-
16	424959,79	1339407,83	<i>Картометрический метод</i>	0,10	-
17	424873,91	1339426,79	<i>Картометрический метод</i>	0,10	-
18	424870,94	1339410,60	<i>Картометрический метод</i>	0,10	-
19	424853,71	1339316,61	<i>Картометрический метод</i>	0,10	-
20	424811,60	1339249,77	<i>Картометрический метод</i>	0,10	-
21	424833,88	1339246,86	<i>Картометрический метод</i>	0,10	-
22	424858,06	1339251,77	<i>Картометрический метод</i>	0,10	-
23	424899,64	1339275,52	<i>Картометрический метод</i>	0,10	-
9	424977,14	1339280,59	<i>Картометрический метод</i>	0,10	-
<i>ЗУ1(4)</i>					
24	416057,18	1339730,59	<i>Картометрический метод</i>	0,10	-
25	416087,67	1339744,72	<i>Картометрический метод</i>	0,10	-
26	416039,41	1339852,97	<i>Картометрический метод</i>	0,10	-
27	416008,93	1339838,84	<i>Картометрический метод</i>	0,10	-
24	416057,18	1339730,59	<i>Картометрический метод</i>	0,10	-
<i>ЗУ1(5)</i>					
28	423349,08	1341098,44	<i>Картометрический метод</i>	0,10	-
29	423398,96	1341176,76	<i>Картометрический метод</i>	0,10	-
30	423373,16	1341193,43	<i>Картометрический метод</i>	0,10	-
31	423365,62	1341228,75	<i>Картометрический метод</i>	0,10	-
32	423293,44	1341264,44	<i>Картометрический метод</i>	0,10	-
33	423266,45	1341196,25	<i>Картометрический метод</i>	0,10	-
34	423256,98	1341199,78	<i>Картометрический метод</i>	0,10	-
35	423236,65	1341148,43	<i>Картометрический метод</i>	0,10	-
36	423283,88	1341122,79	<i>Картометрический метод</i>	0,10	-
37	423318,11	1341108,03	<i>Картометрический метод</i>	0,10	-

Сведения о местоположении границ объекта					
38	423323,68	1341114,94	Картометрический метод	0,10	-
28	423349,08	1341098,44	Картометрический метод	0,10	-
3. Сведения о характерных точках части(частей)границы объекта					
Обозначение характерных точек части границы	Координаты, м		Метод определения координат характерной точки	Средняя квадратическая погрешность в положении характерной точки (М), м	Описание обозначения точки на местности (при наличии)
	X	Y			
1	2	3	4	5	6
Часть № -					
-	-	-	-	-	-

Раздел 4

План границ объекта



Используемые условные знаки и обозначения:

Масштаб 1:5000

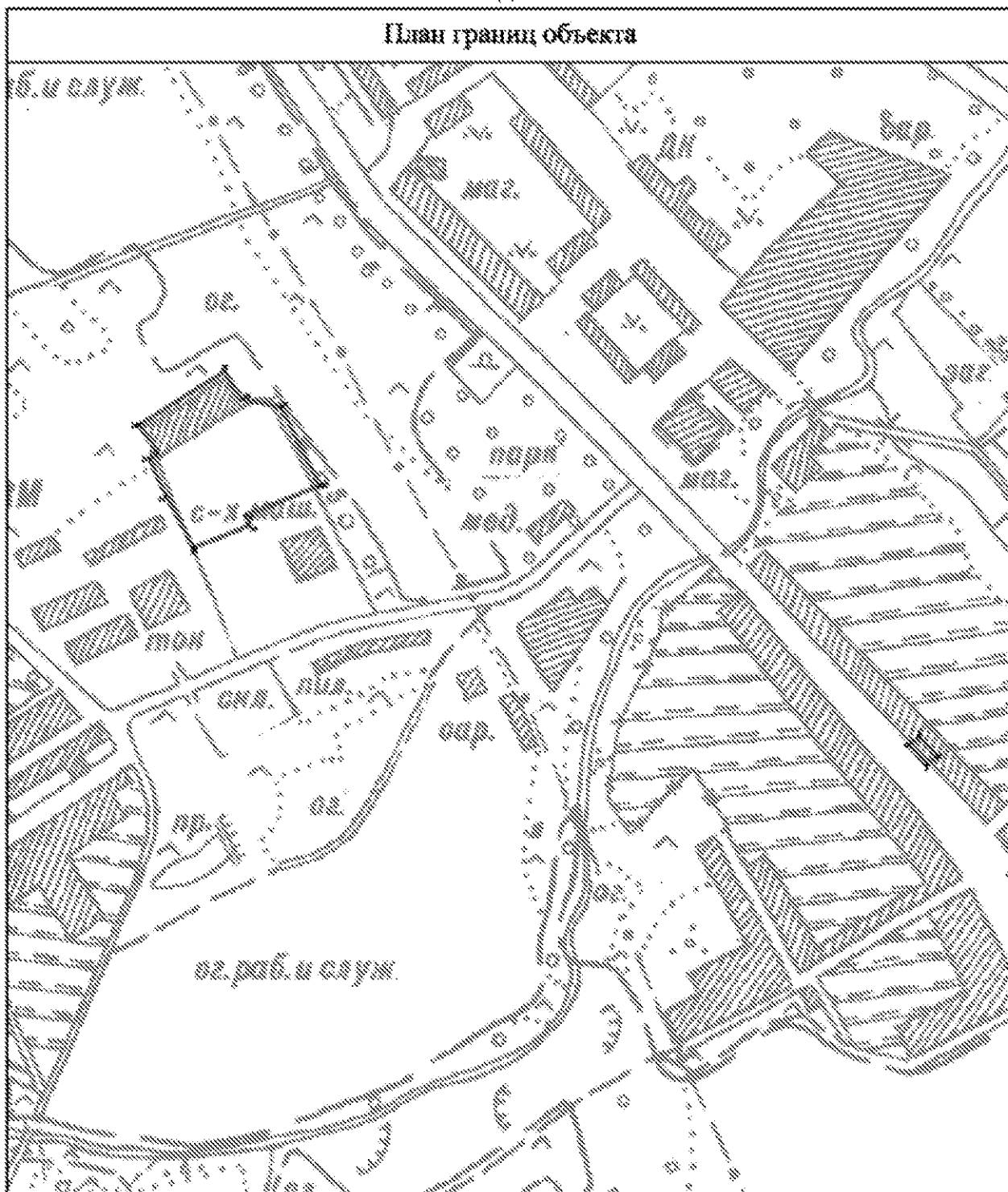
- 1 - характерная точка контура, сведения о которой позволяют однозначно определить её на местности
- - вновь образованная часть контура, сведения о которой достаточны для определения её местоположения
- - существующая часть контура, имеющаяся в ЕГРН сведения о которой достаточны для определения её местоположения

Подпись _____ Дата « ____ » _____ г.

Место для оттиска печати (при наличии) лица, составившего описание местоположения границ объекта

Раздел 4

План границ объекта



Используемые условные знаки и обозначения:

Масштаб 1:5000

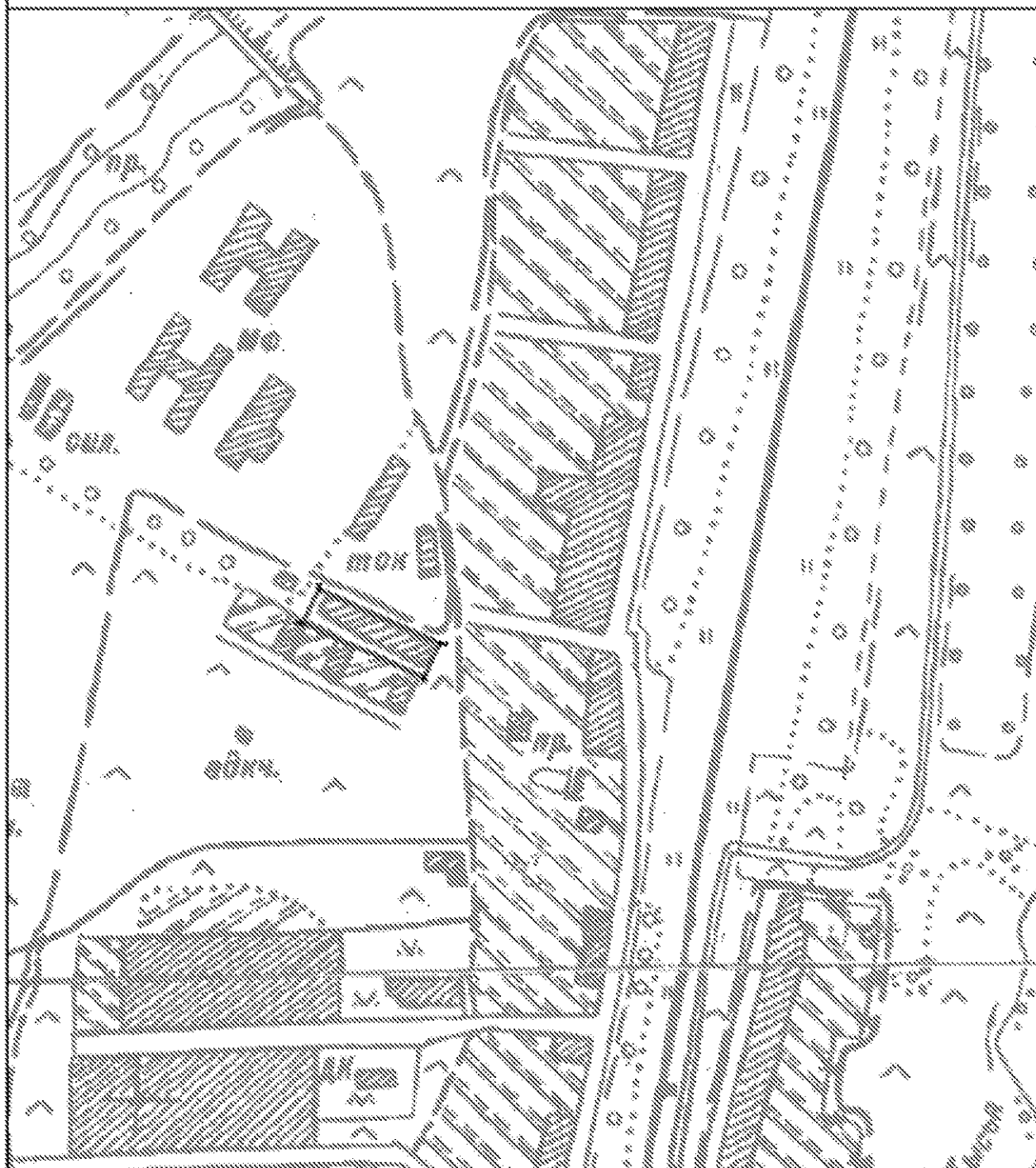
- 1 - характерная точка контура, сведения о которой позволяют однозначно определить её на местности
- - вновь образованная часть контура, сведения о которой достаточны для определения её местоположения
- - существующая часть контура, имеющаяся в ИГРН сведения о которой достаточны для определения её местоположения

Подпись _____ Дата « ____ » _____ г.

Место для оттиска печати (при наличии) лица, составившего описание местоположения границ объекта

Раздел 4

План границ объекта



Используемые условные знаки и обозначения:

Масштаб 1:5000

- 1 - характерная точка контура, сведения о которой позволяют однозначно определить её на местности
- - вновь образованная часть контура, сведения о которой достаточны для определения её местоположения
- - существующая часть контура, имеющаяся в ЕГРН сведения о которой достаточны для определения её местоположения

Подпись _____ Дата « ____ » _____ г.

Место для оттиска печати (при наличии) лица, составившего описание местоположения границ объекта

ОПИСАНИЕ МЕСТОПОЛОЖЕНИЯ ГРАНИЦ

Территориальная зона (существующая) - "701010601 – Зона озеленных территорий общего пользования (лесопарки, парки, сады, скверы, бульвары, городские леса)".

(наименование объекта местоположение границ, которого описано (далее-объект))

Раздел 1

Сведения об объекте		
№ п/п	Характеристики объекта	Описание характеристик
1	2	3
1	Местоположение объекта	<i>Российская Федерация, Рязанская область, р-н Рязанский, с/п Искровское</i>
2	Площадь объекта ± величина погрешности определения площади (Р±Дельта Р)	<i>13254705 кв.м. ± 7345 кв.м.</i>
3	Иные характеристики объекта	<i>Номер зоны:</i>

Раздел 2

Сведения о местоположении границ объекта					
1. Система координат МСК-62					
2. Сведения о характерных точках границ объекта					
Обозначение характерных точек границ	Координаты, м		Метод определения координат характерной точки	Средняя квадратическая погрешность положения характерной точки (М), м	Описание обозначения точки на местности (при наличии)
	X	Y			
1	2	3	4	5	6
ЗУ1(1)					
1	417444,88	1334524,13	Картометрический метод	0,10	-
2	417422,86	1334520,93	Картометрический метод	0,10	-
3	417377,89	1334514,40	Картометрический метод	0,10	-
4	417355,55	1334500,18	Картометрический метод	0,10	-
5	417354,40	1334494,65	Картометрический метод	0,10	-
6	417450,79	1334450,17	Картометрический метод	0,10	-
7	417454,42	1334455,45	Картометрический метод	0,10	-
8	417445,71	1334473,34	Картометрический метод	0,10	-
1	417444,88	1334524,13	Картометрический метод	0,10	-
ЗУ1(2)					
9	416521,07	1340127,77	Картометрический метод	0,10	-
10	416038,78	1340041,48	Картометрический метод	0,10	-
11	416040,29	1340017,21	Картометрический метод	0,10	-
12	416112,21	1340030,18	Картометрический метод	0,10	-
13	416121,87	1340032,79	Картометрический метод	0,10	-
14	416543,66	1340111,21	Картометрический метод	0,10	-
9	416521,07	1340127,77	Картометрический метод	0,10	-
ЗУ1(3)					
15	416771,85	1340351,98	Картометрический метод	0,10	-
16	416543,59	1340332,40	Картометрический метод	0,10	-
17	416410,61	1340321,94	Картометрический метод	0,10	-
18	415896,94	1340279,40	Картометрический метод	0,10	-
19	415869,92	1340271,31	Картометрический метод	0,10	-
20	415856,69	1340258,08	Картометрический метод	0,10	-
21	415843,99	1340197,76	Картометрический метод	0,10	-
22	415853,82	1340124,35	Картометрический метод	0,10	-
23	415912,09	1340129,70	Картометрический метод	0,10	-
24	415916,05	1340192,62	Картометрический метод	0,10	-
25	416492,02	1340295,89	Картометрический метод	0,10	-
26	416762,07	1340306,42	Картометрический метод	0,10	-
27	416780,48	1340308,69	Картометрический метод	0,10	-
15	416771,85	1340351,98	Картометрический метод	0,10	-
ЗУ1(4)					
28	424610,42	1341910,01	Картометрический метод	0,10	-
29	424580,15	1341888,29	Картометрический метод	0,10	-
30	424634,09	1341819,41	Картометрический метод	0,10	-
31	424665,78	1341846,35	Картометрический метод	0,10	-
28	424610,42	1341910,01	Картометрический метод	0,10	-
ЗУ1(5)					
32	424566,15	1341631,63	Картометрический метод	0,10	-
33	424531,08	1341623,25	Картометрический метод	0,10	-
34	424488,57	1341693,77	Картометрический метод	0,10	-
35	424474,82	1341713,70	Картометрический метод	0,10	-
36	424474,80	1341717,51	Картометрический метод	0,10	-
37	424467,55	1341729,24	Картометрический метод	0,10	-

Сведения о местоположении границ объекта					
38	424464,37	1341734,66	Картометрический метод	0,10	-
39	424462,54	1341738,41	Картометрический метод	0,10	-
40	424463,44	1341761,05	Картометрический метод	0,10	-
41	424461,41	1341794,39	Картометрический метод	0,10	-
42	424398,11	1341781,28	Картометрический метод	0,10	-
43	424394,65	1341744,65	Картометрический метод	0,10	-
44	424457,14	1341731,15	Картометрический метод	0,10	-
45	424459,05	1341703,62	Картометрический метод	0,10	-
46	424522,33	1341593,53	Картометрический метод	0,10	-
47	424562,90	1341604,42	Картометрический метод	0,10	-
32	424566,15	1341631,63	Картометрический метод	0,10	-
ЗУ1(6)					
48	424399,48	1341928,30	Картометрический метод	0,10	-
49	424377,40	1341954,18	Картометрический метод	0,10	-
50	424373,17	1341965,30	Картометрический метод	0,10	-
51	424373,69	1341980,11	Картометрический метод	0,10	-
52	424366,82	1341989,11	Картометрический метод	0,10	-
53	424358,35	1341997,05	Картометрический метод	0,10	-
54	424350,94	1342001,28	Картометрический метод	0,10	-
55	424342,25	1342002,68	Картометрический метод	0,10	-
56	424336,17	1342005,33	Картометрический метод	0,10	-
57	424332,20	1342009,56	Картометрический метод	0,10	-
58	424334,58	1342014,32	Картометрический метод	0,10	-
59	424335,07	1342024,56	Картометрический метод	0,10	-
60	424334,54	1342025,62	Картометрический метод	0,10	-
61	424334,01	1342032,50	Картометрический метод	0,10	-
62	424332,27	1342037,54	Картометрический метод	0,10	-
63	424331,36	1342041,50	Картометрический метод	0,10	-
64	424323,42	1342054,73	Картометрический метод	0,10	-
65	424319,23	1342058,51	Картометрический метод	0,10	-
66	424315,27	1342060,10	Картометрический метод	0,10	-
67	424311,56	1342061,42	Картометрический метод	0,10	-
68	424311,56	1342066,71	Картометрический метод	0,10	-
69	424311,03	1342072,00	Картометрический метод	0,10	-
70	424311,30	1342083,26	Картометрический метод	0,10	-
71	424308,61	1342092,83	Картометрический метод	0,10	-
72	424303,32	1342103,94	Картометрический метод	0,10	-
73	424302,26	1342106,05	Картометрический метод	0,10	-
74	424298,02	1342113,46	Картометрический метод	0,10	-
75	424296,44	1342116,11	Картометрический метод	0,10	-
76	424293,26	1342120,87	Картометрический метод	0,10	-
77	424282,15	1342128,28	Картометрический метод	0,10	-
78	424277,92	1342131,98	Картометрический метод	0,10	-
79	424258,59	1342141,02	Картометрический метод	0,10	-
80	424257,81	1342125,63	Картометрический метод	0,10	-
81	424255,65	1342109,41	Картометрический метод	0,10	-
82	424278,17	1342084,55	Картометрический метод	0,10	-
83	424319,47	1341998,00	Картометрический метод	0,10	-
84	424343,56	1341928,71	Картометрический метод	0,10	-
85	424374,72	1341906,19	Картометрический метод	0,10	-
48	424399,48	1341928,30	Картометрический метод	0,10	-
ЗУ1(7)					
86	423939,96	1341122,72	Картометрический метод	0,10	-
87	423625,21	1341315,19	Картометрический метод	0,10	-
88	423618,05	1341300,47	Картометрический метод	0,10	-
89	423934,54	1341113,98	Картометрический метод	0,10	-
86	423939,96	1341122,72	Картометрический метод	0,10	-
ЗУ1(8)					
90	422957,58	1342067,99	Картометрический метод	0,10	-
91	422952,35	1342068,43	Картометрический метод	0,10	-
92	422922,86	1341977,25	Картометрический метод	0,10	-

Сведения о местоположении границ объекта					
93	422850,54	1342000,64	Картометрический метод	0,10	-
94	422829,48	1341945,57	Картометрический метод	0,10	-
95	422820,53	1341928,61	Картометрический метод	0,10	-
96	422831,71	1341923,61	Картометрический метод	0,10	-
97	422889,34	1341897,81	Картометрический метод	0,10	-
98	422993,39	1342032,99	Картометрический метод	0,10	-
99	422979,31	1342045,24	Картометрический метод	0,10	-
100	422962,72	1342055,11	Картометрический метод	0,10	-
90	422957,58	1342067,99	Картометрический метод	0,10	-
ЗУ1(9)					
101	423458,29	1341120,27	Картометрический метод	0,10	-
102	423446,59	1341127,57	Картометрический метод	0,10	-
103	423485,16	1341218,77	Картометрический метод	0,10	-
104	423404,11	1341269,22	Картометрический метод	0,10	-
105	423379,41	1341287,27	Картометрический метод	0,10	-
106	423327,74	1341330,81	Картометрический метод	0,10	-
107	423299,12	1341354,90	Картометрический метод	0,10	-
108	423260,10	1341387,76	Картометрический метод	0,10	-
109	423204,29	1341436,23	Картометрический метод	0,10	-
110	423200,32	1341427,50	Картометрический метод	0,10	-
111	423190,35	1341389,04	Картометрический метод	0,10	-
112	423179,08	1341341,58	Картометрический метод	0,10	-
113	423239,17	1341317,49	Картометрический метод	0,10	-
114	423337,36	1341262,68	Картометрический метод	0,10	-
115	423386,57	1341227,44	Картометрический метод	0,10	-
116	423432,07	1341187,01	Картометрический метод	0,10	-
117	423407,21	1341140,44	Картометрический метод	0,10	-
118	423402,13	1341120,76	Картометрический метод	0,10	-
119	423415,47	1341101,41	Картометрический метод	0,10	-
120	423431,66	1341087,74	Картометрический метод	0,10	-
121	423451,53	1341109,52	Картометрический метод	0,10	-
101	423458,29	1341120,27	Картометрический метод	0,10	-
ЗУ1(10)					
122	423512,34	1341312,28	Картометрический метод	0,10	-
123	423478,27	1341357,64	Картометрический метод	0,10	-
124	423405,86	1341443,37	Картометрический метод	0,10	-
125	423378,12	1341419,19	Картометрический метод	0,10	-
126	423365,90	1341431,17	Картометрический метод	0,10	-
127	423317,05	1341378,25	Картометрический метод	0,10	-
128	423328,31	1341368,77	Картометрический метод	0,10	-
129	423424,37	1341300,60	Картометрический метод	0,10	-
130	423504,35	1341250,01	Картометрический метод	0,10	-
103	423485,16	1341218,77	Картометрический метод	0,10	-
131	423486,83	1341217,93	Картометрический метод	0,10	-
132	423509,04	1341206,77	Картометрический метод	0,10	-
133	423547,30	1341189,16	Картометрический метод	0,10	-
134	423796,95	1341057,89	Картометрический метод	0,10	-
135	423817,75	1341132,67	Картометрический метод	0,10	-
136	423545,48	1341290,02	Картометрический метод	0,10	-
122	423512,34	1341312,28	Картометрический метод	0,10	-
ЗУ1(11)					
137	422721,64	1340793,33	Картометрический метод	0,10	-
138	422749,52	1340772,03	Картометрический метод	0,10	-
139	422761,00	1340798,41	Картометрический метод	0,10	-
140	422770,52	1340822,22	Картометрический метод	0,10	-
141	422773,17	1340838,10	Картометрический метод	0,10	-
142	422768,94	1340850,80	Картометрический метод	0,10	-
143	422753,14	1340861,30	Картометрический метод	0,10	-
144	422744,07	1340868,26	Картометрический метод	0,10	-
145	422774,23	1340921,17	Картометрический метод	0,10	-
146	422821,51	1341042,26	Картометрический метод	0,10	-

Сведения о местоположении границ объекта					
147	422771,30	1341020,58	Картометрический метод	0,10	-
148	422714,42	1340996,03	Картометрический метод	0,10	-
149	422706,30	1340952,98	Картометрический метод	0,10	-
150	422701,99	1340937,46	Картометрический метод	0,10	-
151	422691,18	1340908,88	Картометрический метод	0,10	-
152	422654,15	1340884,13	Картометрический метод	0,10	-
153	422636,24	1340862,39	Картометрический метод	0,10	-
154	422636,24	1340848,91	Картометрический метод	0,10	-
155	422649,83	1340839,04	Картометрический метод	0,10	-
156	422666,53	1340833,21	Картометрический метод	0,10	-
157	422686,66	1340834,01	Картометрический метод	0,10	-
137	422721,64	1340793,33	Картометрический метод	0,10	-
ЗУ1(12)					
158	423127,37	1340726,48	Картометрический метод	0,10	-
159	423185,59	1340809,64	Картометрический метод	0,10	-
160	423061,22	1340931,50	Картометрический метод	0,10	-
161	423032,22	1340883,29	Картометрический метод	0,10	-
162	423049,72	1340871,99	Картометрический метод	0,10	-
163	423003,45	1340805,99	Картометрический метод	0,10	-
158	423127,37	1340726,48	Картометрический метод	0,10	-
ЗУ1(13)					
164	420003,13	1341728,57	Картометрический метод	0,10	-
165	420012,69	1341734,80	Картометрический метод	0,10	-
166	419976,55	1341769,02	Картометрический метод	0,10	-
167	419941,29	1341880,12	Картометрический метод	0,10	-
168	419938,24	1341901,80	Картометрический метод	0,10	-
169	419922,63	1341907,83	Картометрический метод	0,10	-
170	419896,01	1341917,72	Картометрический метод	0,10	-
171	419880,58	1341899,61	Картометрический метод	0,10	-
172	419876,35	1341889,02	Картометрический метод	0,10	-
173	419879,00	1341856,21	Картометрический метод	0,10	-
174	419894,34	1341804,88	Картометрический метод	0,10	-
175	419908,10	1341761,49	Картометрический метод	0,10	-
176	419910,22	1341741,91	Картометрический метод	0,10	-
177	419914,98	1341724,98	Картометрический метод	0,10	-
178	419920,80	1341719,16	Картометрический метод	0,10	-
164	420003,13	1341728,57	Картометрический метод	0,10	-
ЗУ1(14)					
179	416076,38	1334044,80	Картометрический метод	0,10	-
180	416021,42	1333975,78	Картометрический метод	0,10	-
181	415994,58	1333961,06	Картометрический метод	0,10	-
182	416215,95	1333904,37	Картометрический метод	0,10	-
183	416290,38	1333877,85	Картометрический метод	0,10	-
184	416395,46	1333802,65	Картометрический метод	0,10	-
185	416418,03	1333770,45	Картометрический метод	0,10	-
186	416434,21	1333813,28	Картометрический метод	0,10	-
187	416327,75	1333891,76	Картометрический метод	0,10	-
188	416234,20	1333955,29	Картометрический метод	0,10	-
189	416119,76	1333980,82	Картометрический метод	0,10	-
190	416091,48	1333998,35	Картометрический метод	0,10	-
191	416077,85	1334024,23	Картометрический метод	0,10	-
192	416077,43	1334030,08	Картометрический метод	0,10	-
179	416076,38	1334044,80	Картометрический метод	0,10	-
ЗУ1(15)					
193	415375,22	1339333,95	Картометрический метод	0,10	-
194	415344,50	1339517,50	Картометрический метод	0,10	-
195	415351,86	1339605,19	Картометрический метод	0,10	-
196	415351,58	1339641,68	Картометрический метод	0,10	-
197	415346,18	1339644,28	Картометрический метод	0,10	-
198	415351,46	1339672,03	Картометрический метод	0,10	-
199	415362,29	1339670,98	Картометрический метод	0,10	-

Сведения о местоположении границ объекта					
200	415362,96	1339670,91	Картометрический метод	0,10	-
201	415366,70	1339699,29	Картометрический метод	0,10	-
202	415370,84	1339723,98	Картометрический метод	0,10	-
203	415359,34	1339816,76	Картометрический метод	0,10	-
204	415340,74	1339928,02	Картометрический метод	0,10	-
205	415304,88	1339911,25	Картометрический метод	0,10	-
206	415288,92	1339913,00	Картометрический метод	0,10	-
207	415320,50	1339761,74	Картометрический метод	0,10	-
208	415316,58	1339629,83	Картометрический метод	0,10	-
209	415296,74	1339541,19	Картометрический метод	0,10	-
210	415290,79	1339479,68	Картометрический метод	0,10	-
211	415304,02	1339383,10	Картометрический метод	0,10	-
212	415309,71	1339309,34	Картометрический метод	0,10	-
213	415329,35	1339322,89	Картометрический метод	0,10	-
193	415375,22	1339333,95	Картометрический метод	0,10	-
ЗУ1(16)					
214	416541,02	1339703,72	Картометрический метод	0,10	-
215	416518,08	1339684,01	Картометрический метод	0,10	-
216	416479,61	1339646,55	Картометрический метод	0,10	-
217	416467,11	1339634,37	Картометрический метод	0,10	-
218	416453,66	1339619,08	Картометрический метод	0,10	-
219	416416,18	1339584,78	Картометрический метод	0,10	-
220	416368,51	1339553,39	Картометрический метод	0,10	-
221	416298,71	1339470,39	Картометрический метод	0,10	-
222	416093,89	1339760,95	Картометрический метод	0,10	-
223	416102,04	1339786,16	Картометрический метод	0,10	-
224	416103,27	1339803,06	Картометрический метод	0,10	-
225	416089,00	1339845,31	Картометрический метод	0,10	-
226	416190,77	1339817,15	Картометрический метод	0,10	-
227	416305,25	1339818,32	Картометрический метод	0,10	-
228	416449,24	1339762,84	Картометрический метод	0,10	-
229	416490,44	1339732,15	Картометрический метод	0,10	-
230	416541,02	1339703,72	Картометрический метод	0,10	-
231	416521,88	1339731,40	Картометрический метод	0,10	-
232	416527,38	1339744,62	Картометрический метод	0,10	-
233	416449,75	1339794,76	Картометрический метод	0,10	-
234	416317,20	1339825,71	Картометрический метод	0,10	-
235	416188,33	1339850,60	Картометрический метод	0,10	-
236	416071,37	1339861,18	Картометрический метод	0,10	-
237	416058,14	1339868,33	Картометрический метод	0,10	-
238	416052,12	1339863,13	Картометрический метод	0,10	-
239	416054,12	1339839,25	Картометрический метод	0,10	-
240	416108,18	1339721,21	Картометрический метод	0,10	-
241	416122,45	1339690,06	Картометрический метод	0,10	-
242	416089,18	1339673,77	Картометрический метод	0,10	-
243	416098,17	1339639,12	Картометрический метод	0,10	-
244	416141,29	1339552,88	Картометрический метод	0,10	-
245	416173,69	1339520,10	Картометрический метод	0,10	-
246	416240,62	1339405,26	Картометрический метод	0,10	-
247	416248,70	1339370,71	Картометрический метод	0,10	-
248	416237,96	1338894,27	Картометрический метод	0,10	-
249	416240,69	1338903,80	Картометрический метод	0,10	-
250	416220,38	1338775,74	Картометрический метод	0,10	-
251	416211,65	1338766,22	Картометрический метод	0,10	-
252	416185,46	1338740,82	Картометрический метод	0,10	-
253	416131,11	1338711,66	Картометрический метод	0,10	-
254	416125,82	1338631,22	Картометрический метод	0,10	-
255	416115,24	1338599,47	Картометрический метод	0,10	-
256	415966,33	1338490,61	Картометрический метод	0,10	-
257	415943,05	1338403,32	Картометрический метод	0,10	-
258	416174,38	1338517,71	Картометрический метод	0,10	-

Сведения о местоположении границ объекта

259	416237,23	1338526,25	Картометрический метод	0,10	-
260	416244,33	1338454,53	Картометрический метод	0,10	-
261	416270,02	1338447,73	Картометрический метод	0,10	-
262	416236,30	1338235,17	Картометрический метод	0,10	-
263	416257,60	1338173,45	Картометрический метод	0,10	-
264	416257,54	1338061,93	Картометрический метод	0,10	-
265	416223,90	1337953,69	Картометрический метод	0,10	-
266	416236,92	1337916,09	Картометрический метод	0,10	-
267	416150,25	1337794,32	Картометрический метод	0,10	-
268	416120,60	1337625,85	Картометрический метод	0,10	-
269	416012,41	1337331,25	Картометрический метод	0,10	-
270	415911,92	1337196,77	Картометрический метод	0,10	-
271	416005,13	1337255,94	Картометрический метод	0,10	-
272	416162,41	1337628,69	Картометрический метод	0,10	-
273	416173,28	1337731,92	Картометрический метод	0,10	-
274	416246,31	1337904,96	Картометрический метод	0,10	-
275	416262,55	1337966,27	Картометрический метод	0,10	-
276	416285,20	1338051,81	Картометрический метод	0,10	-
277	416290,76	1338165,31	Картометрический метод	0,10	-
278	416281,95	1338226,95	Картометрический метод	0,10	-
279	416281,43	1338274,04	Картометрический метод	0,10	-
280	416272,43	1338371,94	Картометрический метод	0,10	-
281	416279,84	1338443,91	Картометрический метод	0,10	-
282	416299,42	1338462,96	Картометрический метод	0,10	-
283	416304,18	1338473,01	Картометрический метод	0,10	-
284	416305,62	1338519,79	Картометрический метод	0,10	-
285	416295,30	1338619,01	Картометрический метод	0,10	-
286	416351,66	1338619,80	Картометрический метод	0,10	-
287	416381,23	1338597,82	Картометрический метод	0,10	-
288	416413,71	1338567,60	Картометрический метод	0,10	-
289	416447,04	1338546,36	Картометрический метод	0,10	-
290	416469,01	1338539,53	Картометрический метод	0,10	-
291	416516,42	1338532,96	Картометрический метод	0,10	-
292	416552,53	1338531,29	Картометрический метод	0,10	-
293	416748,04	1338491,82	Картометрический метод	0,10	-
294	416749,16	1338497,71	Картометрический метод	0,10	-
295	416612,27	1338525,34	Картометрический метод	0,10	-
296	416550,06	1338537,90	Картометрический метод	0,10	-
297	416576,83	1338726,45	Картометрический метод	0,10	-
298	416592,27	1338821,75	Картометрический метод	0,10	-
299	416617,42	1338905,71	Картометрический метод	0,10	-
300	416628,72	1338980,87	Картометрический метод	0,10	-
301	416649,21	1339117,13	Картометрический метод	0,10	-
302	416695,81	1339382,06	Картометрический метод	0,10	-
303	416740,84	1339628,13	Картометрический метод	0,10	-
304	416710,94	1339625,10	Картометрический метод	0,10	-
305	416677,96	1339400,64	Картометрический метод	0,10	-
306	416634,70	1339134,66	Картометрический метод	0,10	-
307	416616,00	1339017,76	Картометрический метод	0,10	-
308	416597,55	1338925,11	Картометрический метод	0,10	-
309	416577,51	1338824,46	Картометрический метод	0,10	-
310	416563,22	1338735,70	Картометрический метод	0,10	-
311	416537,55	1338550,19	Картометрический метод	0,10	-
312	416535,53	1338534,50	Картометрический метод	0,10	-
313	416422,96	1338573,21	Картометрический метод	0,10	-
314	416397,48	1338597,63	Картометрический метод	0,10	-
315	416393,08	1338618,29	Картометрический метод	0,10	-
316	416403,95	1338633,30	Картометрический метод	0,10	-
317	416401,72	1338645,86	Картометрический метод	0,10	-
318	416382,22	1338658,36	Картометрический метод	0,10	-
319	416360,42	1338665,16	Картометрический метод	0,10	-

Сведения о местоположении границ объекта					
320	416352,68	1338672,82	Картометрический метод	0,10	-
321	416346,91	1338687,25	Картометрический метод	0,10	-
322	416346,64	1338725,96	Картометрический метод	0,10	-
323	416355,12	1338749,71	Картометрический метод	0,10	-
324	416374,17	1338849,31	Картометрический метод	0,10	-
325	416389,05	1338978,55	Картометрический метод	0,10	-
326	416376,72	1339007,41	Картометрический метод	0,10	-
327	416341,03	1339032,45	Картометрический метод	0,10	-
328	416358,49	1339315,19	Картометрический метод	0,10	-
329	416378,34	1339370,75	Картометрический метод	0,10	-
330	416407,20	1339424,84	Картометрический метод	0,10	-
331	416445,14	1339486,38	Картометрический метод	0,10	-
332	416504,67	1339543,53	Картометрический метод	0,10	-
333	416595,16	1339627,67	Картометрический метод	0,10	-
334	416617,78	1339649,15	Картометрический метод	0,10	-
335	416602,00	1339653,22	Картометрический метод	0,10	-
336	416593,43	1339659,47	Картометрический метод	0,10	-
337	416564,05	1339680,90	Картометрический метод	0,10	-
338	416551,19	1339692,47	Картометрический метод	0,10	-
214	416541,02	1339703,72	Картометрический метод	0,10	-
ЗУ(17)					
339	416843,22	1339808,37	Картометрический метод	0,10	-
340	416847,73	1339773,21	Картометрический метод	0,10	-
341	416814,13	1339658,91	Картометрический метод	0,10	-
342	416849,28	1339673,51	Картометрический метод	0,10	-
343	416866,43	1339731,11	Картометрический метод	0,10	-
339	416843,22	1339808,37	Картометрический метод	0,10	-
ЗУ(18)					
232	416527,38	1339744,62	Картометрический метод	0,10	-
231	416521,88	1339731,40	Картометрический метод	0,10	-
230	416541,02	1339703,72	Картометрический метод	0,10	-
338	416551,19	1339692,47	Картометрический метод	0,10	-
337	416564,05	1339680,90	Картометрический метод	0,10	-
344	416569,50	1339676,93	Картометрический метод	0,10	-
336	416593,43	1339659,47	Картометрический метод	0,10	-
345	416596,30	1339684,75	Картометрический метод	0,10	-
346	416604,33	1339689,02	Картометрический метод	0,10	-
347	416630,16	1339702,75	Картометрический метод	0,10	-
348	416635,45	1339717,56	Картометрический метод	0,10	-
349	416637,04	1339740,32	Картометрический метод	0,10	-
350	416660,85	1339771,54	Картометрический метод	0,10	-
351	416671,97	1339791,12	Картометрический метод	0,10	-
352	416674,08	1339804,35	Картометрический метод	0,10	-
353	416696,31	1339860,97	Картометрический метод	0,10	-
354	416741,05	1339988,53	Картометрический метод	0,10	-
355	416747,05	1340004,09	Картометрический метод	0,10	-
356	416754,42	1340018,23	Картометрический метод	0,10	-
357	416768,25	1340043,86	Картометрический метод	0,10	-
358	416780,10	1340081,33	Картометрический метод	0,10	-
359	416800,57	1340115,99	Картометрический метод	0,10	-
360	416815,45	1340122,94	Картометрический метод	0,10	-
361	416827,36	1340129,22	Картометрический метод	0,10	-
362	416842,90	1340162,29	Картометрический метод	0,10	-
363	416852,36	1340179,23	Картометрический метод	0,10	-
364	416751,49	1340110,42	Картометрический метод	0,10	-
365	416700,59	1339951,93	Картометрический метод	0,10	-
366	416659,70	1339839,17	Картометрический метод	0,10	-
367	416615,20	1339766,39	Картометрический метод	0,10	-
368	416580,69	1339723,76	Картометрический метод	0,10	-
369	416573,15	1339718,94	Картометрический метод	0,10	-
370	416560,45	1339720,98	Картометрический метод	0,10	-

Сведения о местоположении границ объекта					
232	416527,38	1339744,62	Картометрический метод	0,10	-
ЗУ1(19)					
371	416937,64	1340178,04	Картометрический метод	0,10	-
363	416852,36	1340179,23	Картометрический метод	0,10	-
372	416948,25	1340115,28	Картометрический метод	0,10	-
373	416980,69	1340089,57	Картометрический метод	0,10	-
374	416997,69	1340056,80	Картометрический метод	0,10	-
375	417015,94	1340006,80	Картометрический метод	0,10	-
376	417028,64	1339971,08	Картометрический метод	0,10	-
377	417072,34	1339907,75	Картометрический метод	0,10	-
378	417151,26	1339963,61	Картометрический метод	0,10	-
379	417110,03	1340030,48	Картометрический метод	0,10	-
380	417054,10	1340107,04	Картометрический метод	0,10	-
381	417017,75	1340140,74	Картометрический метод	0,10	-
371	416937,64	1340178,04	Картометрический метод	0,10	-
ЗУ1(20)					
294	416749,16	1338497,71	Картометрический метод	0,10	-
293	416748,04	1338491,82	Картометрический метод	0,10	-
382	416772,00	1338485,80	Картометрический метод	0,10	-
383	416789,34	1338464,73	Картометрический метод	0,10	-
384	416809,32	1338550,86	Картометрический метод	0,10	-
385	416850,26	1338721,54	Картометрический метод	0,10	-
386	416922,73	1338870,09	Картометрический метод	0,10	-
387	416836,72	1338879,81	Картометрический метод	0,10	-
388	416804,57	1338739,53	Картометрический метод	0,10	-
294	416749,16	1338497,71	Картометрический метод	0,10	-
ЗУ1(21)					
389	417213,84	1339726,31	Картометрический метод	0,10	-
390	417177,17	1339789,80	Картометрический метод	0,10	-
391	417181,26	1339871,32	Картометрический метод	0,10	-
378	417151,26	1339963,61	Картометрический метод	0,10	-
377	417072,34	1339907,75	Картометрический метод	0,10	-
392	417132,72	1339718,76	Картометрический метод	0,10	-
393	417167,32	1339632,79	Картометрический метод	0,10	-
394	417165,32	1339494,78	Картометрический метод	0,10	-
395	417165,56	1339493,08	Картометрический метод	0,10	-
396	417153,07	1339435,82	Картометрический метод	0,10	-
397	417144,73	1339395,65	Картометрический метод	0,10	-
398	417139,33	1339365,34	Картометрический метод	0,10	-
399	417020,81	1339098,39	Картометрический метод	0,10	-
400	416927,87	1338880,62	Картометрический метод	0,10	-
401	417011,89	1338868,01	Картометрический метод	0,10	-
402	417098,57	1339060,35	Картометрический метод	0,10	-
403	417197,00	1339240,27	Картометрический метод	0,10	-
404	417188,53	1339306,94	Картометрический метод	0,10	-
405	417203,35	1339312,23	Картометрический метод	0,10	-
406	417255,44	1339493,89	Картометрический метод	0,10	-
407	417264,77	1339595,62	Картометрический метод	0,10	-
408	417243,73	1339641,70	Картометрический метод	0,10	-
409	417234,73	1339648,98	Картометрический метод	0,10	-
410	417227,28	1339651,63	Картометрический метод	0,10	-
389	417213,84	1339726,31	Картометрический метод	0,10	-
ЗУ1(22)					
411	420591,10	1338333,20	Картометрический метод	0,10	-
412	420557,36	1338355,48	Картометрический метод	0,10	-
413	420547,44	1338367,62	Картометрический метод	0,10	-
414	420514,38	1338371,80	Картометрический метод	0,10	-
415	420508,38	1338372,38	Картометрический метод	0,10	-
416	420501,84	1338372,59	Картометрический метод	0,10	-
417	420495,30	1338372,38	Картометрический метод	0,10	-
418	420488,78	1338371,74	Картометрический метод	0,10	-

Сведения о местоположении границ объекта					
419	420482,33	1338370,67	Картометрический метод	0,10	-
420	420475,95	1338369,19	Картометрический метод	0,10	-
421	420469,69	1338367,29	Картометрический метод	0,10	-
422	420468,51	1338274,93	Картометрический метод	0,10	-
423	420467,22	1338247,12	Картометрический метод	0,10	-
424	420436,70	1338214,71	Картометрический метод	0,10	-
425	420422,81	1338194,82	Картометрический метод	0,10	-
426	420413,32	1338191,57	Картометрический метод	0,10	-
427	420422,49	1338132,40	Картометрический метод	0,10	-
428	420427,87	1338118,64	Картометрический метод	0,10	-
429	420451,58	1338091,47	Картометрический метод	0,10	-
430	420481,41	1338079,75	Картометрический метод	0,10	-
431	420494,23	1338061,41	Картометрический метод	0,10	-
432	420500,69	1338060,34	Картометрический метод	0,10	-
433	420507,20	1338059,70	Картометрический метод	0,10	-
434	420513,74	1338059,48	Картометрический метод	0,10	-
435	420520,28	1338059,70	Картометрический метод	0,10	-
436	420526,80	1338060,34	Картометрический метод	0,10	-
437	420533,25	1338061,41	Картометрический метод	0,10	-
438	420539,62	1338062,89	Картометрический метод	0,10	-
439	420545,89	1338064,79	Картометрический метод	0,10	-
440	420552,01	1338067,10	Картометрический метод	0,10	-
441	420557,97	1338069,80	Картометрический метод	0,10	-
442	420563,74	1338072,88	Картометрический метод	0,10	-
443	420569,30	1338076,34	Картометрический метод	0,10	-
444	420574,62	1338080,15	Картометрический метод	0,10	-
445	420579,68	1338084,30	Картометрический метод	0,10	-
446	420584,45	1338088,77	Картометрический метод	0,10	-
447	420588,07	1338092,59	Картометрический метод	0,10	-
448	420641,65	1338152,12	Картометрический метод	0,10	-
449	420642,51	1338153,08	Картометрический метод	0,10	-
450	420646,66	1338158,14	Картометрический метод	0,10	-
451	420650,47	1338163,46	Картометрический метод	0,10	-
452	420653,92	1338169,02	Картометрический метод	0,10	-
453	420657,01	1338174,79	Картометрический метод	0,10	-
454	420659,71	1338180,75	Картометрический метод	0,10	-
455	420662,01	1338186,87	Картометрический метод	0,10	-
456	420663,91	1338193,13	Картометрический метод	0,10	-
457	420665,40	1338199,51	Картометрический метод	0,10	-
458	420666,47	1338205,96	Картометрический метод	0,10	-
459	420667,11	1338212,48	Картометрический метод	0,10	-
460	420667,32	1338219,02	Картометрический метод	0,10	-
461	420667,11	1338225,56	Картометрический метод	0,10	-
462	420666,47	1338232,07	Картометрический метод	0,10	-
463	420665,88	1338235,91	Картометрический метод	0,10	-
464	420657,95	1338282,21	Картометрический метод	0,10	-
465	420657,46	1338284,83	Картометрический метод	0,10	-
466	420655,98	1338291,20	Картометрический метод	0,10	-
467	420654,08	1338297,46	Картометрический метод	0,10	-
468	420651,77	1338303,59	Картометрический метод	0,10	-
469	420649,07	1338309,55	Картометрический метод	0,10	-
470	420645,99	1338315,32	Картометрический метод	0,10	-
471	420642,53	1338320,87	Картометрический метод	0,10	-
472	420638,72	1338326,19	Картометрический метод	0,10	-
473	420634,57	1338331,25	Картометрический метод	0,10	-
474	420614,28	1338330,68	Картометрический метод	0,10	-
475	420609,88	1338330,55	Картометрический метод	0,10	-
411	420591,10	1338333,20	Картометрический метод	0,10	-
ЗУ1(23)					
476	424341,34	1339394,98	Картометрический метод	0,10	-
477	424179,62	1339537,92	Картометрический метод	0,10	-

Сведения о местоположении границ объекта					
478	424294,93	1339594,85	Картометрический метод	0,10	-
479	424373,72	1339726,15	Картометрический метод	0,10	-
480	424360,48	1340059,75	Картометрический метод	0,10	-
481	424414,64	1340084,45	Картометрический метод	0,10	-
482	424564,84	1340152,94	Картометрический метод	0,10	-
483	424666,96	1340161,14	Картометрический метод	0,10	-
484	424564,51	1340237,94	Картометрический метод	0,10	-
485	424587,74	1340250,11	Картометрический метод	0,10	-
486	424570,22	1340304,00	Картометрический метод	0,10	-
487	424548,17	1340304,85	Картометрический метод	0,10	-
488	424423,38	1340314,73	Картометрический метод	0,10	-
489	424344,02	1340335,73	Картометрический метод	0,10	-
490	424260,35	1340370,95	Картометрический метод	0,10	-
491	424209,89	1340387,42	Картометрический метод	0,10	-
492	424025,68	1340435,61	Картометрический метод	0,10	-
493	423940,65	1340469,02	Картометрический метод	0,10	-
494	423907,30	1340395,64	Картометрический метод	0,10	-
495	423848,55	1340311,29	Картометрический метод	0,10	-
496	423847,67	1340311,91	Картометрический метод	0,10	-
497	423806,81	1340254,53	Картометрический метод	0,10	-
498	424228,65	1340251,43	Картометрический метод	0,10	-
499	424315,39	1340219,15	Картометрический метод	0,10	-
500	424367,00	1340248,44	Картометрический метод	0,10	-
501	424436,52	1340243,06	Картометрический метод	0,10	-
502	424454,72	1340124,42	Картометрический метод	0,10	-
503	424339,84	1340072,67	Картометрический метод	0,10	-
504	424330,13	1339895,89	Картометрический метод	0,10	-
505	424334,35	1339743,37	Картометрический метод	0,10	-
506	424278,92	1339626,05	Картометрический метод	0,10	-
507	424275,48	1339623,82	Картометрический метод	0,10	-
508	424199,84	1339577,96	Картометрический метод	0,10	-
509	424116,09	1339631,22	Картометрический метод	0,10	-
510	423923,06	1339664,52	Картометрический метод	0,10	-
511	423843,53	1339684,45	Картометрический метод	0,10	-
512	423815,05	1339691,52	Картометрический метод	0,10	-
513	423789,61	1339741,36	Картометрический метод	0,10	-
514	423692,83	1339807,60	Картометрический метод	0,10	-
515	423673,65	1339891,74	Картометрический метод	0,10	-
516	423611,12	1340166,12	Картометрический метод	0,10	-
517	423617,79	1340199,48	Картометрический метод	0,10	-
518	423671,09	1340228,46	Картометрический метод	0,10	-
519	423805,55	1340252,98	Картометрический метод	0,10	-
520	423849,01	1340313,78	Картометрический метод	0,10	-
521	423821,85	1340298,46	Картометрический метод	0,10	-
522	423758,80	1340263,97	Картометрический метод	0,10	-
523	423619,89	1340227,59	Картометрический метод	0,10	-
524	423598,06	1340206,42	Картометрический метод	0,10	-
525	423590,79	1340166,07	Картометрический метод	0,10	-
526	423596,57	1340098,40	Картометрический метод	0,10	-
527	423598,06	1339980,86	Картометрический метод	0,10	-
528	423586,82	1339939,19	Картометрический метод	0,10	-
529	423583,51	1339907,44	Картометрический метод	0,10	-
530	423596,08	1339857,17	Картометрический метод	0,10	-
531	423596,05	1339827,93	Картометрический метод	0,10	-
532	423616,69	1339777,93	Картометрический метод	0,10	-
533	423631,66	1339756,47	Картометрический метод	0,10	-
534	423692,83	1339683,93	Картометрический метод	0,10	-
535	423707,97	1339653,31	Картометрический метод	0,10	-
536	423784,30	1339624,84	Картометрический метод	0,10	-
537	423921,96	1339582,17	Картометрический метод	0,10	-
538	423997,89	1339554,63	Картометрический метод	0,10	-

Сведения о местоположении границ объекта					
539	424034,43	1339521,60	Картометрический метод	0,10	-
540	424043,95	1339514,06	Картометрический метод	0,10	-
541	424076,10	1339500,17	Картометрический метод	0,10	-
542	424115,02	1339473,93	Картометрический метод	0,10	-
543	424143,10	1339460,57	Картометрический метод	0,10	-
544	424165,59	1339456,60	Картометрический метод	0,10	-
545	424213,41	1339409,24	Картометрический метод	0,10	-
546	424238,04	1339395,79	Картометрический метод	0,10	-
547	424271,42	1339379,87	Картометрический метод	0,10	-
548	424320,08	1339351,06	Картометрический метод	0,10	-
476	424341,34	1339394,98	Картометрический метод	0,10	-
ЗУ1(24)					
549	425361,42	1339611,02	Картометрический метод	0,10	-
550	425424,48	1339597,72	Картометрический метод	0,10	-
551	425426,39	1339606,53	Картометрический метод	0,10	-
552	425455,78	1339600,69	Картометрический метод	0,10	-
553	425454,09	1339591,89	Картометрический метод	0,10	-
554	425492,79	1339583,63	Картометрический метод	0,10	-
555	425516,06	1339577,62	Картометрический метод	0,10	-
556	425510,01	1339590,55	Картометрический метод	0,10	-
557	425499,08	1339600,96	Картометрический метод	0,10	-
558	425468,65	1339613,45	Картометрический метод	0,10	-
559	425437,70	1339623,34	Картометрический метод	0,10	-
560	425404,22	1339634,06	Картометрический метод	0,10	-
561	425371,27	1339651,00	Картометрический метод	0,10	-
562	425365,15	1339631,08	Картометрический метод	0,10	-
549	425361,42	1339611,02	Картометрический метод	0,10	-
ЗУ1(25)					
563	425983,12	1338175,80	Картометрический метод	0,10	-
564	426036,33	1338183,50	Картометрический метод	0,10	-
565	426035,87	1338479,47	Картометрический метод	0,10	-
566	425927,70	1338809,48	Картометрический метод	0,10	-
567	425880,26	1338968,40	Картометрический метод	0,10	-
568	425873,25	1339034,60	Картометрический метод	0,10	-
569	425857,78	1339235,00	Картометрический метод	0,10	-
570	425853,26	1339298,33	Картометрический метод	0,10	-
571	425850,18	1339370,04	Картометрический метод	0,10	-
572	425968,37	1339519,45	Картометрический метод	0,10	-
573	425967,78	1339530,57	Картометрический метод	0,10	-
574	425864,78	1339641,16	Картометрический метод	0,10	-
575	425812,53	1339691,06	Картометрический метод	0,10	-
576	425759,18	1339726,20	Картометрический метод	0,10	-
577	425623,83	1339804,94	Картометрический метод	0,10	-
578	425561,67	1339836,88	Картометрический метод	0,10	-
579	425506,29	1339888,89	Картометрический метод	0,10	-
580	425468,33	1339940,66	Картометрический метод	0,10	-
581	425453,03	1339970,84	Картометрический метод	0,10	-
582	425394,72	1340098,74	Картометрический метод	0,10	-
583	425322,34	1340261,61	Картометрический метод	0,10	-
584	425320,57	1340258,33	Картометрический метод	0,10	-
585	425348,99	1340144,18	Картометрический метод	0,10	-
586	425370,54	1340066,77	Картометрический метод	0,10	-
587	425402,56	1339995,28	Картометрический метод	0,10	-
588	425417,20	1339971,23	Картометрический метод	0,10	-
589	425486,11	1339895,02	Картометрический метод	0,10	-
590	425511,17	1339870,85	Картометрический метод	0,10	-
591	425550,39	1339826,98	Картометрический метод	0,10	-
592	425571,32	1339803,56	Картометрический метод	0,10	-
593	425597,19	1339783,14	Картометрический метод	0,10	-
594	425615,54	1339777,05	Картометрический метод	0,10	-
595	425755,55	1339692,76	Картометрический метод	0,10	-

Сведения о местоположении границ объекта					
596	425737,73	1339669,01	Картометрический метод	0,10	-
597	425725,55	1339659,71	Картометрический метод	0,10	-
598	425720,01	1339652,21	Картометрический метод	0,10	-
599	425726,10	1339645,76	Картометрический метод	0,10	-
600	425737,82	1339641,63	Картометрический метод	0,10	-
601	425772,57	1339628,56	Картометрический метод	0,10	-
602	425808,90	1339614,69	Картометрический метод	0,10	-
603	425822,79	1339603,67	Картометрический метод	0,10	-
604	425830,43	1339590,37	Картометрический метод	0,10	-
605	425835,11	1339564,54	Картометрический метод	0,10	-
606	425834,34	1339543,29	Картометрический метод	0,10	-
607	425811,13	1339490,83	Картометрический метод	0,10	-
608	425807,30	1339473,63	Картометрический метод	0,10	-
609	425835,26	1339451,92	Картометрический метод	0,10	-
610	425808,69	1339355,09	Картометрический метод	0,10	-
611	425800,07	1339255,48	Картометрический метод	0,10	-
612	425796,32	1339189,12	Картометрический метод	0,10	-
613	425794,00	1339185,31	Картометрический метод	0,10	-
614	425764,18	1339133,42	Картометрический метод	0,10	-
615	425745,76	1339065,37	Картометрический метод	0,10	-
616	425811,38	1339043,15	Картометрический метод	0,10	-
617	425861,33	1338851,66	Картометрический метод	0,10	-
618	425973,52	1338373,29	Картометрический метод	0,10	-
563	425983,12	1338175,80	Картометрический метод	0,10	-
ЗУ1(26)					
619	427040,25	1340890,64	Картометрический метод	0,10	-
620	427059,30	1340916,04	Картометрический метод	0,10	-
621	427096,34	1340920,27	Картометрический метод	0,10	-
622	427128,09	1340937,20	Картометрический метод	0,10	-
623	427201,11	1340927,68	Картометрический метод	0,10	-
624	427281,55	1340898,05	Картометрический метод	0,10	-
625	427355,63	1340868,41	Картометрический метод	0,10	-
626	427390,56	1340867,88	Картометрический метод	0,10	-
627	427455,34	1340889,14	Картометрический метод	0,10	-
628	427482,20	1340902,63	Картометрический метод	0,10	-
629	427532,06	1340908,66	Картометрический метод	0,10	-
630	427580,40	1340926,78	Картометрический метод	0,10	-
631	427634,38	1340959,80	Картометрический метод	0,10	-
632	427633,07	1341132,35	Картометрический метод	0,10	-
633	427626,84	1341141,83	Картометрический метод	0,10	-
634	427611,45	1340971,56	Картометрический метод	0,10	-
635	427622,03	1340956,97	Картометрический метод	0,10	-
636	427550,89	1340935,35	Картометрический метод	0,10	-
637	427504,86	1340931,38	Картометрический метод	0,10	-
638	427480,25	1340930,59	Картометрический метод	0,10	-
639	427461,20	1340921,07	Картометрический метод	0,10	-
640	427372,30	1340893,28	Картометрический метод	0,10	-
641	427347,69	1340897,25	Картометрический метод	0,10	-
642	427290,01	1340918,15	Картометрический метод	0,10	-
643	427222,28	1340942,50	Картометрический метод	0,10	-
644	427131,26	1340956,25	Картометрический метод	0,10	-
645	427047,66	1340937,20	Картометрический метод	0,10	-
619	427040,25	1340890,64	Картометрический метод	0,10	-
ЗУ1(27)					
646	427402,28	1340211,17	Картометрический метод	0,10	-
647	427406,08	1340267,33	Картометрический метод	0,10	-
648	427375,55	1340383,86	Картометрический метод	0,10	-
649	427382,58	1340476,34	Картометрический метод	0,10	-
650	427379,65	1340499,91	Картометрический метод	0,10	-
651	427379,49	1340529,63	Картометрический метод	0,10	-
652	427401,95	1340629,57	Картометрический метод	0,10	-

Сведения о местоположении границ объекта					
653	427411,80	1340665,45	Картометрический метод	0,10	-
654	427404,26	1340717,07	Картометрический метод	0,10	-
655	427423,14	1340757,88	Картометрический метод	0,10	-
656	427353,15	1340767,08	Картометрический метод	0,10	-
657	427372,10	1340720,50	Картометрический метод	0,10	-
658	427336,48	1340699,79	Картометрический метод	0,10	-
659	427334,29	1340699,23	Картометрический метод	0,10	-
660	427356,93	1340663,25	Картометрический метод	0,10	-
661	427341,96	1340633,02	Картометрический метод	0,10	-
662	427342,42	1340612,66	Картометрический метод	0,10	-
663	427332,87	1340573,24	Картометрический метод	0,10	-
664	427341,53	1340540,40	Картометрический метод	0,10	-
665	427336,67	1340456,89	Картометрический метод	0,10	-
666	427366,45	1340366,75	Картометрический метод	0,10	-
667	427348,21	1340302,59	Картометрический метод	0,10	-
668	427376,40	1340274,63	Картометрический метод	0,10	-
669	427390,10	1340212,93	Картометрический метод	0,10	-
646	427402,28	1340211,17	Картометрический метод	0,10	-
ЗУ1(28)					
670	427340,34	1340076,49	Картометрический метод	0,10	-
671	427351,30	1339991,68	Картометрический метод	0,10	-
672	427249,56	1339874,16	Картометрический метод	0,10	-
673	427272,28	1339857,93	Картометрический метод	0,10	-
674	427306,97	1339861,90	Картометрический метод	0,10	-
675	427364,09	1339927,43	Картометрический метод	0,10	-
676	427386,29	1340070,99	Картометрический метод	0,10	-
670	427340,34	1340076,49	Картометрический метод	0,10	-
ЗУ1(29)					
677	427233,66	1339857,44	Картометрический метод	0,10	-
678	427114,87	1339767,96	Картометрический метод	0,10	-
679	427157,27	1339701,98	Картометрический метод	0,10	-
680	427158,66	1339699,81	Картометрический метод	0,10	-
681	427184,01	1339697,93	Картометрический метод	0,10	-
682	427214,60	1339717,16	Картометрический метод	0,10	-
683	427216,69	1339772,10	Картометрический метод	0,10	-
684	427264,44	1339826,70	Картометрический метод	0,10	-
677	427233,66	1339857,44	Картометрический метод	0,10	-
ЗУ1(30)					
685	425018,09	1340829,98	Картометрический метод	0,10	-
686	424979,67	1340972,74	Картометрический метод	0,10	-
687	424979,18	1340974,58	Картометрический метод	0,10	-
688	424933,20	1341082,40	Картометрический метод	0,10	-
689	425187,74	1341231,24	Картометрический метод	0,10	-
690	425471,64	1341397,25	Картометрический метод	0,10	-
691	425587,40	1341454,47	Картометрический метод	0,10	-
692	425580,30	1341490,33	Картометрический метод	0,10	-
693	425207,91	1341277,23	Картометрический метод	0,10	-
694	424926,31	1341114,49	Картометрический метод	0,10	-
695	424853,77	1341323,70	Картометрический метод	0,10	-
696	424810,04	1341449,82	Картометрический метод	0,10	-
697	424930,34	1341518,89	Картометрический метод	0,10	-
698	425248,20	1341701,38	Картометрический метод	0,10	-
699	425419,23	1341799,58	Картометрический метод	0,10	-
700	425412,13	1341828,47	Картометрический метод	0,10	-
701	425265,60	1341741,55	Картометрический метод	0,10	-
702	424935,49	1341551,98	Картометрический метод	0,10	-
703	424798,70	1341474,58	Картометрический метод	0,10	-
704	424766,30	1341453,65	Картометрический метод	0,10	-
705	424809,72	1341340,22	Картометрический метод	0,10	-
706	424925,46	1341013,02	Картометрический метод	0,10	-
707	424956,14	1340924,43	Картометрический метод	0,10	-

Сведения о местоположении границ объекта					
708	424990,17	1340809,37	Картометрический метод	0,10	-
685	425018,09	1340829,98	Картометрический метод	0,10	-
ЗУ(31)					
709	425130,66	1340677,22	Картометрический метод	0,10	-
710	425143,71	1340683,84	Картометрический метод	0,10	-
711	425216,71	1340745,32	Картометрический метод	0,10	-
712	425364,59	1340869,87	Картометрический метод	0,10	-
713	425632,08	1341094,05	Картометрический метод	0,10	-
714	425753,37	1341193,65	Картометрический метод	0,10	-
715	425750,05	1341216,39	Картометрический метод	0,10	-
716	425712,82	1341186,68	Картометрический метод	0,10	-
717	425572,55	1341074,71	Картометрический метод	0,10	-
718	425388,84	1340934,45	Картометрический метод	0,10	-
719	425226,77	1340792,43	Картометрический метод	0,10	-
720	425147,21	1340722,71	Картометрический метод	0,10	-
721	425109,95	1340669,93	Картометрический метод	0,10	-
722	425123,28	1340662,23	Картометрический метод	0,10	-
709	425130,66	1340677,22	Картометрический метод	0,10	-
ЗУ(32)					
723	425419,09	1340369,85	Картометрический метод	0,10	-
724	425441,52	1340343,02	Картометрический метод	0,10	-
725	426084,92	1340880,96	Картометрический метод	0,10	-
726	426045,48	1340883,98	Картометрический метод	0,10	-
723	425419,09	1340369,85	Картометрический метод	0,10	-
ЗУ(33)					
727	426084,29	1339707,32	Картометрический метод	0,10	-
728	426094,75	1339897,56	Картометрический метод	0,10	-
729	426141,48	1339918,31	Картометрический метод	0,10	-
730	426228,00	1339904,16	Картометрический метод	0,10	-
731	426250,70	1340000,24	Картометрический метод	0,10	-
732	426238,17	1340098,80	Картометрический метод	0,10	-
733	426199,37	1340155,81	Картометрический метод	0,10	-
734	426199,99	1340161,43	Картометрический метод	0,10	-
735	426150,63	1340137,98	Картометрический метод	0,10	-
736	426178,12	1340097,86	Картометрический метод	0,10	-
737	426182,91	1340079,43	Картометрический метод	0,10	-
738	426153,27	1340037,19	Картометрический метод	0,10	-
739	426136,15	1340034,89	Картометрический метод	0,10	-
740	426116,62	1340045,01	Картометрический метод	0,10	-
741	426093,46	1339931,56	Картометрический метод	0,10	-
742	426078,79	1339889,41	Картометрический метод	0,10	-
743	426040,67	1339815,52	Картометрический метод	0,10	-
744	426056,08	1339772,90	Картометрический метод	0,10	-
745	426053,65	1339735,56	Картометрический метод	0,10	-
746	426021,21	1339715,67	Картометрический метод	0,10	-
747	426014,31	1339686,04	Картометрический метод	0,10	-
748	426027,20	1339659,80	Картометрический метод	0,10	-
727	426084,29	1339707,32	Картометрический метод	0,10	-
ЗУ(34)					
749	426064,30	1339589,07	Картометрический метод	0,10	-
750	426022,51	1339565,99	Картометрический метод	0,10	-
751	426180,84	1339366,97	Картометрический метод	0,10	-
752	426175,61	1339376,94	Картометрический метод	0,10	-
749	426064,30	1339589,07	Картометрический метод	0,10	-
ЗУ(35)					
753	426994,98	1340798,99	Картометрический метод	0,10	-
754	426960,31	1340816,97	Картометрический метод	0,10	-
755	426961,65	1340819,89	Картометрический метод	0,10	-
756	426849,81	1340791,22	Картометрический метод	0,10	-
757	426811,98	1340764,53	Картометрический метод	0,10	-
758	426808,76	1340762,98	Картометрический метод	0,10	-

Сведения о местоположении границ объекта

759	426761,33	1340757,72	Картометрический метод	0,10	-
760	426711,44	1340730,83	Картометрический метод	0,10	-
761	426689,10	1340705,01	Картометрический метод	0,10	-
762	426673,95	1340689,03	Картометрический метод	0,10	-
763	426667,23	1340688,78	Картометрический метод	0,10	-
764	426651,29	1340673,46	Картометрический метод	0,10	-
765	426630,37	1340673,80	Картометрический метод	0,10	-
766	426598,82	1340661,25	Картометрический метод	0,10	-
767	426568,15	1340658,30	Картометрический метод	0,10	-
768	426564,99	1340634,80	Картометрический метод	0,10	-
769	426549,87	1340610,95	Картометрический метод	0,10	-
770	426527,99	1340588,39	Картометрический метод	0,10	-
771	426526,04	1340576,44	Картометрический метод	0,10	-
772	426514,46	1340556,68	Картометрический метод	0,10	-
773	426518,39	1340549,31	Картометрический метод	0,10	-
774	426515,57	1340546,40	Картометрический метод	0,10	-
775	426510,59	1340549,70	Картометрический метод	0,10	-
776	426506,48	1340552,42	Картометрический метод	0,10	-
777	426471,24	1340530,49	Картометрический метод	0,10	-
778	426469,04	1340526,58	Картометрический метод	0,10	-
779	426459,29	1340532,98	Картометрический метод	0,10	-
780	426423,65	1340526,05	Картометрический метод	0,10	-
781	426393,19	1340505,08	Картометрический метод	0,10	-
782	426354,67	1340500,45	Картометрический метод	0,10	-
783	426354,67	1340470,86	Картометрический метод	0,10	-
784	426332,74	1340467,30	Картометрический метод	0,10	-
785	426308,83	1340446,32	Картометрический метод	0,10	-
786	426287,24	1340443,27	Картометрический метод	0,10	-
787	426260,51	1340418,50	Картометрический метод	0,10	-
788	426262,59	1340403,10	Картометрический метод	0,10	-
789	426254,67	1340396,15	Картометрический метод	0,10	-
790	426245,28	1340394,34	Картометрический метод	0,10	-
791	426222,57	1340371,70	Картометрический метод	0,10	-
792	426197,04	1340297,05	Картометрический метод	0,10	-
793	426176,93	1340283,48	Картометрический метод	0,10	-
794	426165,99	1340248,88	Картометрический метод	0,10	-
795	426143,51	1340224,63	Картометрический метод	0,10	-
796	426127,42	1340223,76	Картометрический метод	0,10	-
797	426116,01	1340162,25	Картометрический метод	0,10	-
798	426130,18	1340145,23	Картометрический метод	0,10	-
799	426129,79	1340135,10	Картометрический метод	0,10	-
800	426105,91	1340116,69	Картометрический метод	0,10	-
801	426085,31	1340066,41	Картометрический метод	0,10	-
802	426064,99	1340043,29	Картометрический метод	0,10	-
803	426079,43	1340012,12	Картометрический метод	0,10	-
804	426077,64	1339993,22	Картометрический метод	0,10	-
805	426062,32	1339981,91	Картометрический метод	0,10	-
806	426023,83	1339981,14	Картометрический метод	0,10	-
807	426014,32	1339963,24	Картометрический метод	0,10	-
808	426016,76	1339929,42	Картометрический метод	0,10	-
809	425998,46	1339922,67	Картометрический метод	0,10	-
810	425991,87	1339868,21	Картометрический метод	0,10	-
811	425961,55	1339850,32	Картометрический метод	0,10	-
812	425948,46	1339826,63	Картометрический метод	0,10	-
813	425904,91	1339802,79	Картометрический метод	0,10	-
814	425932,91	1339773,96	Картометрический метод	0,10	-
815	425921,55	1339690,96	Картометрический метод	0,10	-
816	425883,14	1339742,15	Картометрический метод	0,10	-
817	425798,85	1339823,75	Картометрический метод	0,10	-
818	425768,19	1339853,43	Картометрический метод	0,10	-
819	425782,09	1339885,89	Картометрический метод	0,10	-

Сведения о местоположении границ объекта

820	425812,27	1339904,87	Картометрический метод	0,10	-
821	425822,97	1339875,89	Картометрический метод	0,10	-
822	425843,24	1339870,69	Картометрический метод	0,10	-
823	425929,70	1339930,26	Картометрический метод	0,10	-
824	425963,35	1339954,68	Картометрический метод	0,10	-
825	426010,01	1339997,79	Картометрический метод	0,10	-
826	426023,34	1340026,14	Картометрический метод	0,10	-
827	426037,92	1340080,65	Картометрический метод	0,10	-
828	426041,97	1340124,43	Картометрический метод	0,10	-
829	426035,72	1340152,77	Картометрический метод	0,10	-
830	426011,30	1340185,57	Картометрический метод	0,10	-
831	426073,27	1340240,28	Картометрический метод	0,10	-
832	426078,83	1340272,76	Картометрический метод	0,10	-
833	426070,36	1340302,15	Картометрический метод	0,10	-
834	426117,17	1340294,26	Картометрический метод	0,10	-
835	426122,96	1340303,07	Картометрический метод	0,10	-
836	426117,28	1340310,23	Картометрический метод	0,10	-
837	426122,73	1340317,69	Картометрический метод	0,10	-
838	426138,75	1340312,00	Картометрический метод	0,10	-
839	426143,27	1340303,05	Картометрический метод	0,10	-
840	426158,25	1340309,80	Картометрический метод	0,10	-
841	426172,86	1340340,92	Картометрический метод	0,10	-
842	426170,96	1340361,47	Картометрический метод	0,10	-
843	426165,37	1340372,79	Картометрический метод	0,10	-
844	426127,16	1340343,17	Картометрический метод	0,10	-
845	426098,31	1340367,54	Картометрический метод	0,10	-
846	426097,61	1340367,86	Картометрический метод	0,10	-
847	426152,56	1340419,33	Картометрический метод	0,10	-
848	426169,49	1340404,51	Картометрический метод	0,10	-
849	426266,98	1340485,85	Картометрический метод	0,10	-
850	426289,24	1340489,00	Картометрический метод	0,10	-
851	426309,67	1340506,93	Картометрический метод	0,10	-
852	426309,67	1340543,09	Картометрический метод	0,10	-
853	426336,14	1340559,45	Картометрический метод	0,10	-
854	426362,36	1340545,94	Картометрический метод	0,10	-
855	426377,57	1340542,40	Картометрический метод	0,10	-
856	426421,29	1340571,24	Картометрический метод	0,10	-
857	426408,54	1340589,38	Картометрический метод	0,10	-
858	426408,97	1340601,05	Картометрический метод	0,10	-
859	426420,20	1340605,38	Картометрический метод	0,10	-
860	426413,56	1340612,87	Картометрический метод	0,10	-
861	426416,92	1340615,94	Картометрический метод	0,10	-
862	426455,34	1340601,29	Картометрический метод	0,10	-
863	426467,76	1340620,86	Картометрический метод	0,10	-
864	426486,32	1340656,76	Картометрический метод	0,10	-
865	426547,62	1340724,97	Картометрический метод	0,10	-
866	426542,61	1340743,43	Картометрический метод	0,10	-
867	426531,47	1340742,81	Картометрический метод	0,10	-
868	426464,05	1340682,76	Картометрический метод	0,10	-
869	426423,23	1340669,14	Картометрический метод	0,10	-
870	426371,20	1340636,90	Картометрический метод	0,10	-
871	426282,79	1340558,89	Картометрический метод	0,10	-
872	426217,22	1340501,04	Картометрический метод	0,10	-
873	426187,34	1340472,61	Картометрический метод	0,10	-
874	426175,18	1340482,04	Картометрический метод	0,10	-
875	426176,00	1340490,18	Картометрический метод	0,10	-
876	426086,25	1340400,10	Картометрический метод	0,10	-
877	426056,82	1340386,40	Картометрический метод	0,10	-
878	425998,81	1340393,18	Картометрический метод	0,10	-
879	425981,49	1340365,22	Картометрический метод	0,10	-
880	426010,41	1340296,94	Картометрический метод	0,10	-

Сведения о местоположении границ объекта

881	426014,29	1340274,41	Картометрический метод	0,10	-
882	425994,97	1340236,48	Картометрический метод	0,10	-
883	425971,12	1340210,12	Картометрический метод	0,10	-
884	425963,96	1340177,29	Картометрический метод	0,10	-
885	425985,91	1340130,10	Картометрический метод	0,10	-
886	425988,05	1340079,62	Картометрический метод	0,10	-
887	425962,39	1340021,97	Картометрический метод	0,10	-
888	425912,03	1339972,34	Картометрический метод	0,10	-
889	425837,14	1339925,24	Картометрический метод	0,10	-
890	425778,90	1339888,61	Картометрический метод	0,10	-
891	425764,24	1339854,37	Картометрический метод	0,10	-
892	425744,24	1339807,67	Картометрический метод	0,10	-
893	425779,17	1339787,38	Картометрический метод	0,10	-
894	425851,84	1339745,16	Картометрический метод	0,10	-
895	425907,05	1339693,88	Картометрический метод	0,10	-
896	425935,53	1339662,33	Картометрический метод	0,10	-
750	426022,51	1339565,99	Картометрический метод	0,10	-
897	425988,94	1339629,32	Картометрический метод	0,10	-
898	425935,67	1339690,90	Картометрический метод	0,10	-
899	425947,71	1339778,82	Картометрический метод	0,10	-
900	425928,15	1339798,95	Картометрический метод	0,10	-
901	425953,35	1339811,83	Картометрический метод	0,10	-
902	425954,13	1339812,23	Картометрический метод	0,10	-
903	425971,69	1339840,14	Картометрический метод	0,10	-
904	426004,85	1339858,95	Картометрический метод	0,10	-
905	426011,33	1339912,50	Картометрический метод	0,10	-
906	426010,59	1339913,09	Картометрический метод	0,10	-
907	426031,48	1339919,93	Картометрический метод	0,10	-
908	426028,58	1339960,23	Картометрический метод	0,10	-
909	426032,34	1339967,31	Картометрический метод	0,10	-
910	426067,05	1339968,00	Картометрический метод	0,10	-
911	426090,99	1339985,67	Картометрический метод	0,10	-
912	426093,72	1340014,57	Картометрический метод	0,10	-
913	426082,31	1340039,22	Картометрический метод	0,10	-
914	426081,53	1340040,90	Картометрический метод	0,10	-
915	426097,37	1340058,93	Картометрический метод	0,10	-
916	426117,44	1340107,90	Картометрический метод	0,10	-
917	426143,53	1340128,01	Картометрический метод	0,10	-
918	426144,38	1340150,06	Картометрический метод	0,10	-
919	426130,98	1340166,16	Картометрический метод	0,10	-
920	426130,44	1340166,02	Картометрический метод	0,10	-
921	426139,18	1340210,37	Картометрический метод	0,10	-
922	426149,92	1340210,95	Картометрический метод	0,10	-
923	426178,39	1340241,66	Картометрический метод	0,10	-
924	426188,81	1340274,60	Картометрический метод	0,10	-
925	426209,25	1340288,40	Картометрический метод	0,10	-
926	426234,66	1340363,99	Картометрический метод	0,10	-
927	426252,13	1340381,40	Картометрический метод	0,10	-
928	426261,04	1340383,22	Картометрический метод	0,10	-
929	426277,46	1340397,53	Картометрический метод	0,10	-
930	426275,36	1340413,17	Картометрический метод	0,10	-
931	426293,54	1340430,02	Картометрический метод	0,10	-
932	426314,93	1340433,05	Картометрический метод	0,10	-
933	426360,93	1340461,89	Картометрический метод	0,10	-
934	426368,67	1340466,16	Картометрический метод	0,10	-
935	426368,67	1340487,19	Картометрический метод	0,10	-
936	426393,88	1340488,55	Картометрический метод	0,10	-
937	426428,99	1340512,73	Картометрический метод	0,10	-
938	426442,67	1340514,92	Картометрический метод	0,10	-
939	426465,51	1340512,72	Картометрический метод	0,10	-
940	426479,27	1340512,14	Картометрический метод	0,10	-

Сведения о местоположении границ объекта

941	426482,66	1340521,11	Картометрический метод	0,10	-
942	426506,24	1340535,78	Картометрический метод	0,10	-
943	426517,53	1340528,31	Картометрический метод	0,10	-
944	426535,54	1340546,89	Картометрический метод	0,10	-
945	426530,50	1340556,36	Картометрический метод	0,10	-
946	426539,43	1340571,62	Картометрический метод	0,10	-
947	426541,06	1340581,56	Картометрический метод	0,10	-
948	426558,65	1340598,65	Картометрический метод	0,10	-
949	426578,45	1340629,89	Картометрический метод	0,10	-
950	426580,54	1340645,43	Картометрический метод	0,10	-
951	426602,14	1340647,51	Картометрический метод	0,10	-
952	426632,94	1340659,76	Картометрический метод	0,10	-
953	426656,83	1340659,37	Картометрический метод	0,10	-
954	426673,09	1340674,99	Картометрический метод	0,10	-
955	426680,18	1340675,26	Картометрический метод	0,10	-
956	426695,07	1340690,96	Картометрический метод	0,10	-
957	426714,23	1340645,77	Картометрический метод	0,10	-
958	426757,17	1340592,76	Картометрический метод	0,10	-
959	426759,30	1340590,14	Картометрический метод	0,10	-
960	426777,44	1340515,38	Картометрический метод	0,10	-
961	426743,83	1340368,37	Картометрический метод	0,10	-
962	426684,52	1340175,35	Картометрический метод	0,10	-
963	426681,83	1340053,78	Картометрический метод	0,10	-
964	426681,64	1340044,99	Картометрический метод	0,10	-
965	426613,06	1339848,29	Картометрический метод	0,10	-
966	426569,08	1339722,13	Картометрический метод	0,10	-
967	426611,79	1339573,02	Картометрический метод	0,10	-
968	426623,50	1339532,14	Картометрический метод	0,10	-
969	426640,74	1339413,32	Картометрический метод	0,10	-
970	426698,99	1339265,65	Картометрический метод	0,10	-
971	426707,94	1339051,04	Картометрический метод	0,10	-
972	426708,04	1339048,73	Картометрический метод	0,10	-
973	426723,74	1339036,28	Картометрический метод	0,10	-
974	426753,84	1339103,33	Картометрический метод	0,10	-
975	426767,58	1339225,18	Картометрический метод	0,10	-
976	426749,56	1339433,11	Картометрический метод	0,10	-
977	426723,08	1339738,65	Картометрический метод	0,10	-
978	426731,69	1339876,40	Картометрический метод	0,10	-
979	426812,37	1339962,10	Картометрический метод	0,10	-
980	426817,19	1340083,50	Картометрический метод	0,10	-
981	426814,25	1340100,62	Картометрический метод	0,10	-
982	426794,53	1340215,52	Картометрический метод	0,10	-
983	426809,26	1340230,19	Картометрический метод	0,10	-
984	426872,47	1340242,51	Картометрический метод	0,10	-
985	426848,11	1340299,41	Картометрический метод	0,10	-
986	426842,87	1340423,56	Картометрический метод	0,10	-
987	426844,22	1340421,67	Картометрический метод	0,10	-
988	426859,63	1340451,92	Картометрический метод	0,10	-
989	426879,75	1340572,47	Картометрический метод	0,10	-
990	426877,41	1340635,54	Картометрический метод	0,10	-
991	426872,34	1340695,35	Картометрический метод	0,10	-
992	426858,58	1340753,92	Картометрический метод	0,10	-
993	426969,58	1340797,40	Картометрический метод	0,10	-
753	426994,98	1340798,99	Картометрический метод	0,10	-
ЗУ1(36)					
994	427135,34	1342027,78	Картометрический метод	0,10	-
995	427120,83	1342205,53	Картометрический метод	0,10	-
996	427171,92	1342299,64	Картометрический метод	0,10	-
997	427179,08	1342320,77	Картометрический метод	0,10	-
998	427122,46	1342395,42	Картометрический метод	0,10	-
999	427012,27	1342545,43	Картометрический метод	0,10	-

Сведения о местоположении границ объекта

1000	426914,21	1342667,80	Картометрический метод	0,10	-
1001	426877,91	1342722,71	Картометрический метод	0,10	-
1002	426851,38	1342815,65	Картометрический метод	0,10	-
1003	426824,15	1342882,85	Картометрический метод	0,10	-
1004	426811,15	1342976,32	Картометрический метод	0,10	-
1005	426732,19	1343116,53	Картометрический метод	0,10	-
1006	426551,95	1343155,53	Картометрический метод	0,10	-
1007	426453,89	1343104,61	Картометрический метод	0,10	-
1008	426509,21	1342997,77	Картометрический метод	0,10	-
1009	426558,16	1342892,41	Картометрический метод	0,10	-
1010	426618,67	1342838,61	Картометрический метод	0,10	-
1011	426676,00	1342735,68	Картометрический метод	0,10	-
1012	426743,24	1342582,27	Картометрический метод	0,10	-
1013	426814,79	1342527,98	Картометрический метод	0,10	-
1014	426946,17	1342433,79	Картометрический метод	0,10	-
1015	427005,48	1342306,33	Картометрический метод	0,10	-
1016	427002,54	1342203,79	Картометрический метод	0,10	-
1017	427011,01	1342085,26	Картометрический метод	0,10	-
1018	427030,06	1341982,60	Картометрический метод	0,10	-
1019	427015,24	1341959,32	Картометрический метод	0,10	-
1020	426904,11	1341907,46	Картометрический метод	0,10	-
1021	426895,30	1341842,70	Картометрический метод	0,10	-
1022	426717,65	1341711,72	Картометрический метод	0,10	-
1023	426626,39	1341627,17	Картометрический метод	0,10	-
1024	426479,83	1341491,37	Картометрический метод	0,10	-
1025	426435,46	1341447,81	Картометрический метод	0,10	-
1026	426374,31	1341386,72	Картометрический метод	0,10	-
1027	426265,89	1341278,42	Картометрический метод	0,10	-
1028	426273,16	1341257,37	Картометрический метод	0,10	-
1029	426345,50	1341330,88	Картометрический метод	0,10	-
1030	426321,35	1341125,20	Картометрический метод	0,10	-
1031	426316,29	1341081,36	Картометрический метод	0,10	-
1032	426287,43	1340961,88	Картометрический метод	0,10	-
1033	426250,76	1340902,30	Картометрический метод	0,10	-
1034	426109,15	1340730,70	Картометрический метод	0,10	-
1035	425972,36	1340583,17	Картометрический метод	0,10	-
1036	425763,13	1340299,74	Картометрический метод	0,10	-
1037	425726,94	1340250,72	Картометрический метод	0,10	-
1038	425671,29	1340175,34	Картометрический метод	0,10	-
1039	425643,33	1340137,46	Картометрический метод	0,10	-
1040	425636,92	1340128,78	Картометрический метод	0,10	-
1041	425535,73	1339939,25	Картометрический метод	0,10	-
1042	425542,60	1339934,90	Картометрический метод	0,10	-
1043	425643,79	1340124,44	Картометрический метод	0,10	-
1044	425760,55	1340282,60	Картометрический метод	0,10	-
1045	425978,55	1340577,91	Картометрический метод	0,10	-
1046	426110,16	1340719,20	Картометрический метод	0,10	-
1047	426254,64	1340894,27	Картометрический метод	0,10	-
1048	426294,96	1340958,65	Картометрический метод	0,10	-
1049	426324,31	1341080,09	Картометрический метод	0,10	-
1050	426331,99	1341146,72	Картометрический метод	0,10	-
1051	426354,26	1341339,78	Картометрический метод	0,10	-
1052	426381,08	1341367,05	Картометрический метод	0,10	-
1053	426465,82	1341447,55	Картометрический метод	0,10	-
1054	426664,73	1341621,93	Картометрический метод	0,10	-
1055	426736,75	1341684,80	Картометрический метод	0,10	-
1056	426831,06	1341733,22	Картометрический метод	0,10	-
1057	426996,74	1341845,94	Картометрический метод	0,10	-
1058	427014,06	1341823,51	Картометрический метод	0,10	-
1059	427293,69	1341514,21	Картометрический метод	0,10	-
1060	427420,53	1341375,47	Картометрический метод	0,10	-

Сведения о местоположении границ объекта					
1061	427552,03	1341182,11	Картометрический метод	0,10	-
1062	427624,50	1341115,94	Картометрический метод	0,10	-
1063	427626,69	1341140,14	Картометрический метод	0,10	-
1064	427601,03	1341231,72	Картометрический метод	0,10	-
1065	427565,37	1341300,40	Картометрический метод	0,10	-
1066	427491,26	1341399,44	Картометрический метод	0,10	-
1067	427440,95	1341473,68	Картометрический метод	0,10	-
1068	427372,94	1341573,44	Картометрический метод	0,10	-
1069	427360,33	1341619,40	Картометрический метод	0,10	-
1070	427311,28	1341693,61	Картометрический метод	0,10	-
1071	427227,23	1341786,56	Картометрический метод	0,10	-
1072	427144,23	1341980,31	Картометрический метод	0,10	-
1073	427141,81	1341987,85	Картометрический метод	0,10	-
994	427135,34	1342027,78	Картометрический метод	0,10	-
ЗУ1(37)					
1074	425320,86	1342748,18	Картометрический метод	0,10	-
1075	425331,99	1342746,02	Картометрический метод	0,10	-
1076	425346,59	1342743,18	Картометрический метод	0,10	-
1077	425351,44	1342742,24	Картометрический метод	0,10	-
1078	425354,93	1342806,97	Картометрический метод	0,10	-
1079	425410,42	1342783,47	Картометрический метод	0,10	-
1080	425426,38	1342768,30	Картометрический метод	0,10	-
1081	425433,27	1342778,84	Картометрический метод	0,10	-
1082	425417,04	1342795,85	Картометрический метод	0,10	-
1083	425371,26	1342816,49	Картометрический метод	0,10	-
1084	425338,67	1342828,62	Картометрический метод	0,10	-
1085	425300,01	1342881,16	Картометрический метод	0,10	-
1086	425260,60	1342903,09	Картометрический метод	0,10	-
1087	425249,13	1342922,70	Картометрический метод	0,10	-
1088	425259,80	1342937,94	Картометрический метод	0,10	-
1089	425312,88	1342962,05	Картометрический метод	0,10	-
1090	425349,76	1342976,35	Картометрический метод	0,10	-
1091	425373,50	1342976,18	Картометрический метод	0,10	-
1092	425450,29	1342943,63	Картометрический метод	0,10	-
1093	425486,22	1342932,05	Картометрический метод	0,10	-
1094	425531,06	1342931,72	Картометрический метод	0,10	-
1095	425534,84	1342824,65	Картометрический метод	0,10	-
1096	425576,31	1342771,73	Картометрический метод	0,10	-
1097	425615,80	1342740,30	Картометрический метод	0,10	-
1098	425656,48	1342727,12	Картометрический метод	0,10	-
1099	425681,36	1342702,87	Картометрический метод	0,10	-
1100	425738,73	1342800,82	Картометрический метод	0,10	-
1101	425792,04	1342873,91	Картометрический метод	0,10	-
1102	425851,46	1342939,63	Картометрический метод	0,10	-
1103	425790,85	1343104,64	Картометрический метод	0,10	-
1104	425780,55	1343072,88	Картометрический метод	0,10	-
1105	425781,71	1343024,02	Картометрический метод	0,10	-
1106	425771,49	1342989,25	Картометрический метод	0,10	-
1107	425763,59	1342977,04	Картометрический метод	0,10	-
1108	425748,07	1342969,06	Картометрический метод	0,10	-
1109	425722,70	1342962,10	Картометрический метод	0,10	-
1110	425704,57	1342950,07	Картометрический метод	0,10	-
1111	425676,01	1342905,70	Картометрический метод	0,10	-
1112	425634,58	1342883,45	Картометрический метод	0,10	-
1113	425614,05	1342882,42	Картометрический метод	0,10	-
1114	425596,05	1342906,60	Картометрический метод	0,10	-
1115	425582,63	1342940,35	Картометрический метод	0,10	-
1116	425570,16	1342951,52	Картометрический метод	0,10	-
1117	425543,62	1342958,62	Картометрический метод	0,10	-
1118	425487,80	1342948,33	Картометрический метод	0,10	-
1119	425459,81	1342955,87	Картометрический метод	0,10	-

Сведения о местоположении границ объекта					
1120	425435,96	1342979,29	Картометрический метод	0,10	-
1121	425408,63	1343003,14	Картометрический метод	0,10	-
1122	425389,63	1343009,08	Картометрический метод	0,10	-
1123	425357,73	1343006,47	Картометрический метод	0,10	-
1124	425301,42	1342988,41	Картометрический метод	0,10	-
1125	425265,17	1342971,08	Картометрический метод	0,10	-
1126	425217,74	1342945,25	Картометрический метод	0,10	-
1127	425184,46	1342925,27	Картометрический метод	0,10	-
1128	425175,90	1342907,73	Картометрический метод	0,10	-
1129	425175,44	1342896,84	Картометрический метод	0,10	-
1130	425180,88	1342883,64	Картометрический метод	0,10	-
1131	425200,99	1342871,19	Картометрический метод	0,10	-
1132	425231,31	1342875,69	Картометрический метод	0,10	-
1133	425256,32	1342873,14	Картометрический метод	0,10	-
1134	425274,60	1342864,22	Картометрический метод	0,10	-
1135	425290,74	1342845,52	Картометрический метод	0,10	-
1136	425294,95	1342802,46	Картометрический метод	0,10	-
1137	425330,91	1342774,91	Картометрический метод	0,10	-
1074	425320,86	1342748,18	Картометрический метод	0,10	-
ЗУ1(38)					
1138	425288,75	1342114,85	Картометрический метод	0,10	-
1139	425241,60	1342167,36	Картометрический метод	0,10	-
1140	425162,60	1342255,37	Картометрический метод	0,10	-
1141	425044,83	1342386,54	Картометрический метод	0,10	-
1142	424972,44	1342461,78	Картометрический метод	0,10	-
1143	425006,17	1342468,52	Картометрический метод	0,10	-
1144	425047,45	1342481,22	Картометрический метод	0,10	-
1145	425073,64	1342491,54	Картометрический метод	0,10	-
1146	425089,91	1342505,43	Картометрический метод	0,10	-
1147	425141,36	1342555,60	Картометрический метод	0,10	-
1148	425169,02	1342599,04	Картометрический метод	0,10	-
1149	425200,77	1342608,30	Картометрический метод	0,10	-
1150	425244,42	1342604,33	Картометрический метод	0,10	-
1151	425284,11	1342583,16	Картометрический метод	0,10	-
1152	425350,26	1342617,56	Картометрический метод	0,10	-
1153	425306,10	1342647,43	Картометрический метод	0,10	-
1154	425271,38	1342644,80	Картометрический метод	0,10	-
1155	425213,75	1342671,67	Картометрический метод	0,10	-
1156	425180,48	1342668,52	Картометрический метод	0,10	-
1157	425156,03	1342655,11	Картометрический метод	0,10	-
1158	425116,32	1342588,52	Картометрический метод	0,10	-
1159	425080,91	1342534,82	Картометрический метод	0,10	-
1160	425034,72	1342506,82	Картометрический метод	0,10	-
1161	424942,60	1342490,71	Картометрический метод	0,10	-
1162	424915,76	1342472,02	Картометрический метод	0,10	-
1163	424963,61	1342424,19	Картометрический метод	0,10	-
1164	424961,62	1342425,11	Картометрический метод	0,10	-
1165	425023,94	1342351,26	Картометрический метод	0,10	-
1166	425044,19	1342327,18	Картометрический метод	0,10	-
1167	425071,74	1342310,05	Картометрический метод	0,10	-
1168	425152,55	1342220,87	Картометрический метод	0,10	-
1169	425267,92	1342093,80	Картометрический метод	0,10	-
1138	425288,75	1342114,85	Картометрический метод	0,10	-
ЗУ1(39)					
1170	422422,69	1340507,62	Картометрический метод	0,10	-
1171	422224,93	1340542,42	Картометрический метод	0,10	-
1172	422116,91	1340554,44	Картометрический метод	0,10	-
1173	422078,22	1340558,29	Картометрический метод	0,10	-
1174	422081,84	1340585,26	Картометрический метод	0,10	-
1175	422114,25	1340627,72	Картометрический метод	0,10	-
1176	422216,09	1340627,11	Картометрический метод	0,10	-

Сведения о местоположении границ объекта

1177	422244,27	1340638,18	Картометрический метод	0,10	-
1178	422250,11	1340717,28	Картометрический метод	0,10	-
1179	422236,82	1340723,52	Картометрический метод	0,10	-
1180	422222,85	1340726,88	Картометрический метод	0,10	-
1181	422222,63	1340726,90	Картометрический метод	0,10	-
1182	422216,69	1340727,11	Картометрический метод	0,10	-
1183	422114,85	1340727,72	Картометрический метод	0,10	-
1184	422107,71	1340727,51	Картометрический метод	0,10	-
1185	422101,20	1340726,86	Картометрический метод	0,10	-
1186	422094,74	1340725,80	Картометрический метод	0,10	-
1187	422088,37	1340724,31	Картометрический метод	0,10	-
1188	422082,11	1340722,41	Картометрический метод	0,10	-
1189	422075,98	1340720,11	Картометрический метод	0,10	-
1190	422070,02	1340717,41	Картометрический метод	0,10	-
1191	422064,25	1340714,32	Картометрический метод	0,10	-
1192	422058,69	1340710,87	Картометрический метод	0,10	-
1193	422053,37	1340707,06	Картометрический метод	0,10	-
1194	422048,32	1340702,90	Картометрический метод	0,10	-
1195	422043,54	1340698,43	Картометрический метод	0,10	-
1196	422039,07	1340693,65	Картометрический метод	0,10	-
1197	422034,91	1340688,60	Картометрический метод	0,10	-
1198	422034,76	1340688,39	Картометрический метод	0,10	-
1199	422002,35	1340645,93	Картометрический метод	0,10	-
1200	421998,69	1340640,82	Картометрический метод	0,10	-
1201	421995,24	1340635,26	Картометрический метод	0,10	-
1202	421992,15	1340629,49	Картометрический метод	0,10	-
1203	421989,45	1340623,53	Картометрический метод	0,10	-
1204	421987,15	1340617,40	Картометрический метод	0,10	-
1205	421985,25	1340611,14	Картометрический метод	0,10	-
1206	421983,76	1340604,77	Картометрический метод	0,10	-
1207	421982,73	1340598,56	Картометрический метод	0,10	-
1208	421979,11	1340571,59	Картометрический метод	0,10	-
1209	421979,08	1340571,34	Картометрический метод	0,10	-
1210	421978,44	1340564,83	Картометрический метод	0,10	-
1211	421990,41	1340554,64	Картометрический метод	0,10	-
1212	422073,10	1340541,56	Картометрический метод	0,10	-
1213	422202,26	1340523,88	Картометрический метод	0,10	-
1214	422419,30	1340494,99	Картометрический метод	0,10	-
1170	422422,69	1340507,62	Картометрический метод	0,10	-
ЗУ1(40)					
1215	418102,00	1341460,46	Картометрический метод	0,10	-
1216	418095,68	1341425,63	Картометрический метод	0,10	-
1217	418082,96	1341284,09	Картометрический метод	0,10	-
1218	418074,46	1341197,90	Картометрический метод	0,10	-
1219	418076,92	1341188,22	Картометрический метод	0,10	-
1220	418083,01	1341183,61	Картометрический метод	0,10	-
1221	418091,82	1341181,49	Картометрический метод	0,10	-
1222	418089,29	1341167,67	Картометрический метод	0,10	-
1223	418082,20	1341167,13	Картометрический метод	0,10	-
1224	418075,51	1341166,62	Картометрический метод	0,10	-
1225	418077,49	1341156,38	Картометрический метод	0,10	-
1226	418083,45	1341137,84	Картометрический метод	0,10	-
1227	418092,22	1341116,77	Картометрический метод	0,10	-
1228	418098,43	1341054,88	Картометрический метод	0,10	-
1229	418105,66	1340916,60	Картометрический метод	0,10	-
1230	418108,70	1340798,34	Картометрический метод	0,10	-
1231	418135,55	1340820,02	Картометрический метод	0,10	-
1232	418128,14	1340902,86	Картометрический метод	0,10	-
1233	418124,64	1340941,91	Картометрический метод	0,10	-
1234	418123,32	1340956,62	Картометрический метод	0,10	-
1235	418113,44	1341067,10	Картометрический метод	0,10	-

Сведения о местоположении границ объекта

1236	418107,41	1341124,90	Картометрический метод	0,10	-
1237	418105,38	1341155,94	Картометрический метод	0,10	-
1238	418105,37	1341157,17	Картометрический метод	0,10	-
1239	418105,29	1341187,62	Картометрический метод	0,10	-
1240	418101,09	1341203,34	Картометрический метод	0,10	-
1241	418098,39	1341225,04	Картометрический метод	0,10	-
1242	418127,60	1341471,98	Картометрический метод	0,10	-
1243	418133,95	1341492,40	Картометрический метод	0,10	-
1244	418140,85	1341504,78	Картометрический метод	0,10	-
1245	418118,11	1341504,01	Картометрический метод	0,10	-
1246	418006,12	1341505,75	Картометрический метод	0,10	-
1247	417964,35	1341502,81	Картометрический метод	0,10	-
1248	417806,51	1341491,98	Картометрический метод	0,10	-
1249	417597,40	1341477,67	Картометрический метод	0,10	-
1250	417531,40	1341474,56	Картометрический метод	0,10	-
1251	417405,34	1341468,72	Картометрический метод	0,10	-
1252	417336,48	1341479,33	Картометрический метод	0,10	-
1253	417286,11	1341513,68	Картометрический метод	0,10	-
1254	417245,80	1341544,35	Картометрический метод	0,10	-
1255	417210,39	1341545,73	Картометрический метод	0,10	-
1256	417174,57	1341461,87	Картометрический метод	0,10	-
1257	417135,08	1341366,89	Картометрический метод	0,10	-
1258	417084,32	1341214,93	Картометрический метод	0,10	-
1259	417108,50	1341222,02	Картометрический метод	0,10	-
1260	417146,09	1341311,39	Картометрический метод	0,10	-
1261	417180,77	1341392,91	Картометрический метод	0,10	-
1262	417236,46	1341519,87	Картометрический метод	0,10	-
1263	417281,59	1341490,23	Картометрический метод	0,10	-
1264	417338,90	1341457,95	Картометрический метод	0,10	-
1265	417384,37	1341449,15	Картометрический метод	0,10	-
1266	417481,97	1341446,48	Картометрический метод	0,10	-
1267	417538,93	1341453,30	Картометрический метод	0,10	-
1268	417602,48	1341463,18	Картометрический метод	0,10	-
1269	417747,76	1341464,53	Картометрический метод	0,10	-
1270	417832,97	1341466,98	Картометрический метод	0,10	-
1271	417994,06	1341474,66	Картометрический метод	0,10	-
1272	418072,26	1341479,52	Картометрический метод	0,10	-
1273	418086,14	1341482,31	Картометрический метод	0,10	-
1274	418094,70	1341488,93	Картометрический метод	0,10	-
1275	418110,99	1341490,23	Картометрический метод	0,10	-
1215	418102,00	1341460,46	Картометрический метод	0,10	-
ЗУ(41)					
1276	419551,96	1337081,99	Картометрический метод	0,10	-
1277	419335,48	1337138,67	Картометрический метод	0,10	-
1278	419341,77	1337088,88	Картометрический метод	0,10	-
1279	419258,99	1336847,96	Картометрический метод	0,10	-
1280	419197,24	1336814,50	Картометрический метод	0,10	-
1281	419200,18	1336648,20	Картометрический метод	0,10	-
1282	419050,66	1336517,55	Картометрический метод	0,10	-
1283	419056,20	1336478,85	Картометрический метод	0,10	-
1284	419177,77	1336461,91	Картометрический метод	0,10	-
1285	419195,22	1336439,40	Картометрический метод	0,10	-
1286	419183,79	1336382,34	Картометрический метод	0,10	-
1287	419290,45	1336368,78	Картометрический метод	0,10	-
1288	419326,60	1336620,90	Картометрический метод	0,10	-
1289	419390,51	1336707,83	Картометрический метод	0,10	-
1290	419461,00	1336850,73	Картометрический метод	0,10	-
1291	419508,29	1336866,24	Картометрический метод	0,10	-
1292	419461,42	1336955,54	Картометрический метод	0,10	-
1293	419483,73	1337027,92	Картометрический метод	0,10	-
1276	419551,96	1337081,99	Картометрический метод	0,10	-

Сведения о местоположении границ объекта

ЗУ(42)

1294	422085,74	1338272,97	Картометрический метод	0,10	-
1295	422058,21	1338331,95	Картометрический метод	0,10	-
1296	422074,52	1338347,99	Картометрический метод	0,10	-
1297	422114,40	1338365,33	Картометрический метод	0,10	-
1298	422110,16	1338388,87	Картометрический метод	0,10	-
1299	422078,04	1338425,84	Картометрический метод	0,10	-
1300	422070,94	1338461,15	Картометрический метод	0,10	-
1301	422069,83	1338511,12	Картометрический метод	0,10	-
1302	422052,01	1338524,36	Картометрический метод	0,10	-
1303	422036,67	1338545,61	Картометрический метод	0,10	-
1304	422029,49	1338570,65	Картометрический метод	0,10	-
1305	422032,73	1338610,30	Картометрический метод	0,10	-
1306	422074,43	1338667,29	Картометрический метод	0,10	-
1307	422093,71	1338683,31	Картометрический метод	0,10	-
1308	422093,89	1338708,29	Картометрический метод	0,10	-
1309	422078,19	1338778,93	Картометрический метод	0,10	-
1310	422008,55	1338786,27	Картометрический метод	0,10	-
1311	421910,33	1338786,97	Картометрический метод	0,10	-
1312	421726,18	1338869,52	Картометрический метод	0,10	-
1313	421679,62	1338921,38	Картометрический метод	0,10	-
1314	421548,81	1339010,51	Картометрический метод	0,10	-
1315	421540,87	1339077,19	Картометрический метод	0,10	-
1316	421547,22	1339159,74	Картометрический метод	0,10	-
1317	421532,93	1339197,04	Картометрический метод	0,10	-
1318	421455,94	1339288,32	Картометрический метод	0,10	-
1319	421437,68	1339300,23	Картометрический метод	0,10	-
1320	421413,08	1339278,80	Картометрический метод	0,10	-
1321	421403,55	1339253,40	Картометрический метод	0,10	-
1322	421403,73	1339247,82	Картометрический метод	0,10	-
1323	421404,34	1339228,79	Картометрический метод	0,10	-
1324	421453,56	1339145,45	Картометрический метод	0,10	-
1325	421456,86	1339116,06	Картометрический метод	0,10	-
1326	421451,57	1339026,10	Картометрический метод	0,10	-
1327	421442,05	1338996,47	Картометрический метод	0,10	-
1328	421402,89	1338990,12	Картометрический метод	0,10	-
1329	421313,76	1338991,95	Картометрический метод	0,10	-
1330	421306,86	1338992,09	Картометрический метод	0,10	-
1331	421306,37	1338992,28	Картометрический метод	0,10	-
1332	421269,82	1339005,85	Картометрический метод	0,10	-
1333	421208,44	1339010,08	Картометрический метод	0,10	-
1334	421141,76	1339003,73	Картометрический метод	0,10	-
1335	421108,95	1339019,61	Картометрический метод	0,10	-
1336	421075,09	1339068,29	Картометрический метод	0,10	-
1337	420975,60	1339154,02	Картометрический метод	0,10	-
1338	420977,72	1339212,23	Картометрический метод	0,10	-
1339	420956,55	1339248,21	Картометрический метод	0,10	-
1340	420915,28	1339234,45	Картометрический метод	0,10	-
1341	420915,97	1339174,32	Картометрический метод	0,10	-
1342	420916,85	1339172,68	Картометрический метод	0,10	-
1343	420960,79	1339091,58	Картометрический метод	0,10	-
1344	420988,30	1338993,15	Картометрический метод	0,10	-
1345	420980,90	1338960,34	Картометрический метод	0,10	-
1346	420879,29	1338824,88	Картометрический метод	0,10	-
1347	420806,27	1338760,32	Картометрический метод	0,10	-
1348	420863,28	1338783,03	Картометрический метод	0,10	-
1349	420983,01	1338831,23	Картометрический метод	0,10	-
1350	421052,86	1338838,63	Картометрический метод	0,10	-
1351	421100,49	1338875,68	Картометрический метод	0,10	-
1352	421129,06	1338892,61	Картометрический метод	0,10	-
1353	421265,32	1338880,52	Картометрический метод	0,10	-

Сведения о местоположении границ объекта

1354	421377,49	1338882,17	Картометрический метод	0,10	-
1355	421515,07	1338916,03	Картометрический метод	0,10	-
1356	421583,73	1338899,39	Картометрический метод	0,10	-
1357	421626,70	1338857,88	Картометрический метод	0,10	-
1358	421652,10	1338825,07	Картометрический метод	0,10	-
1359	421691,26	1338802,85	Картометрический метод	0,10	-
1360	421779,10	1338781,68	Картометрический метод	0,10	-
1361	421784,67	1338760,98	Картометрический метод	0,10	-
1362	421904,11	1338691,34	Картометрический метод	0,10	-
1363	421943,69	1338472,79	Картометрический метод	0,10	-
1364	421937,51	1338464,87	Картометрический метод	0,10	-
1365	421931,00	1338456,51	Картометрический метод	0,10	-
1366	421927,12	1338412,57	Картометрический метод	0,10	-
1367	421875,94	1338379,90	Картометрический метод	0,10	-
1368	421857,02	1338284,20	Картометрический метод	0,10	-
1369	421815,25	1338288,73	Картометрический метод	0,10	-
1370	421776,79	1338152,00	Картометрический метод	0,10	-
1371	421731,02	1338036,23	Картометрический метод	0,10	-
1372	421686,51	1337923,66	Картометрический метод	0,10	-
1373	421649,08	1337870,28	Картометрический метод	0,10	-
1374	421632,06	1337661,99	Картометрический метод	0,10	-
1375	421560,06	1337662,99	Картометрический метод	0,10	-
1376	421466,16	1337618,03	Картометрический метод	0,10	-
1377	421264,92	1337598,83	Картометрический метод	0,10	-
1378	421163,63	1337559,03	Картометрический метод	0,10	-
1379	421061,90	1337608,84	Картометрический метод	0,10	-
1380	421038,80	1337654,00	Картометрический метод	0,10	-
1381	420829,21	1337715,01	Картометрический метод	0,10	-
1382	420730,54	1337709,07	Картометрический метод	0,10	-
1383	420724,46	1337595,17	Картометрический метод	0,10	-
1384	420686,63	1337537,22	Картометрический метод	0,10	-
1385	420712,78	1337468,34	Картометрический метод	0,10	-
1386	420690,31	1337402,40	Картометрический метод	0,10	-
1387	420693,03	1337322,84	Картометрический метод	0,10	-
1388	420623,99	1337264,75	Картометрический метод	0,10	-
1389	420627,32	1337241,02	Картометрический метод	0,10	-
1390	420712,53	1337280,24	Картометрический метод	0,10	-
1391	420730,62	1337433,24	Картометрический метод	0,10	-
1392	420713,74	1337519,65	Картометрический метод	0,10	-
1393	420723,63	1337579,71	Картометрический метод	0,10	-
1394	420776,71	1337597,69	Картометрический метод	0,10	-
1395	420887,86	1337586,73	Картометрический метод	0,10	-
1396	421009,32	1337521,65	Картометрический метод	0,10	-
1397	421075,99	1337443,79	Картометрический метод	0,10	-
1398	421138,01	1337427,00	Картометрический метод	0,10	-
1399	421374,93	1337456,36	Картометрический метод	0,10	-
1400	421487,85	1337470,35	Картометрический метод	0,10	-
1401	421525,85	1337427,42	Картометрический метод	0,10	-
1402	421613,42	1337389,37	Картометрический метод	0,10	-
1403	421651,36	1337081,20	Картометрический метод	0,10	-
1404	421665,82	1337040,47	Картометрический метод	0,10	-
1405	421691,30	1336911,97	Картометрический метод	0,10	-
1406	421708,93	1336823,06	Картометрический метод	0,10	-
1407	421674,93	1336694,21	Картометрический метод	0,10	-
1408	421665,81	1336626,39	Картометрический метод	0,10	-
1409	421644,94	1336577,61	Картометрический метод	0,10	-
1410	421628,97	1336491,85	Картометрический метод	0,10	-
1411	421544,51	1336435,92	Картометрический метод	0,10	-
1412	421383,92	1336430,83	Картометрический метод	0,10	-
1413	421256,59	1336426,80	Картометрический метод	0,10	-
1414	421183,56	1336424,49	Картометрический метод	0,10	-

Сведения о местоположении границ объекта					
1415	421094,32	1336372,63	Картометрический метод	0,10	-
1416	420872,09	1336355,98	Картометрический метод	0,10	-
1417	420811,17	1336351,41	Картометрический метод	0,10	-
1418	420783,86	1336383,30	Картометрический метод	0,10	-
1419	420738,19	1336406,17	Картометрический метод	0,10	-
1420	420718,90	1336467,26	Картометрический метод	0,10	-
1421	420606,65	1336422,34	Картометрический метод	0,10	-
1422	420461,34	1336559,88	Картометрический метод	0,10	-
1423	420437,28	1336707,85	Картометрический метод	0,10	-
1424	420379,39	1336728,80	Картометрический метод	0,10	-
1425	420262,58	1336730,08	Картометрический метод	0,10	-
1426	420263,88	1336490,42	Картометрический метод	0,10	-
1427	420084,14	1336439,48	Картометрический метод	0,10	-
1428	419950,75	1336401,68	Картометрический метод	0,10	-
1429	419853,81	1336394,53	Картометрический метод	0,10	-
1430	419800,02	1336331,57	Картометрический метод	0,10	-
1431	419674,25	1336284,04	Картометрический метод	0,10	-
1432	419667,16	1336254,61	Картометрический метод	0,10	-
1433	419682,43	1336235,54	Картометрический метод	0,10	-
1434	419966,63	1336351,58	Картометрический метод	0,10	-
1435	420114,50	1336352,72	Картометрический метод	0,10	-
1436	420173,25	1336374,32	Картометрический метод	0,10	-
1437	420202,07	1336368,16	Картометрический метод	0,10	-
1438	420175,72	1336290,60	Картометрический метод	0,10	-
1439	420185,54	1336288,74	Картометрический метод	0,10	-
1440	420234,09	1336348,60	Картометрический метод	0,10	-
1441	420314,04	1336342,98	Картометрический метод	0,10	-
1442	420336,74	1336405,14	Картометрический метод	0,10	-
1443	420385,07	1336442,47	Картометрический метод	0,10	-
1444	420387,24	1336442,93	Картометрический метод	0,10	-
1445	420447,06	1336455,54	Картометрический метод	0,10	-
1446	420539,30	1336378,54	Картометрический метод	0,10	-
1447	420599,30	1336352,67	Картометрический метод	0,10	-
1448	420600,39	1336303,70	Картометрический метод	0,10	-
1449	420513,50	1336265,68	Картометрический метод	0,10	-
1450	420461,24	1336230,26	Картометрический метод	0,10	-
1451	420344,05	1336134,36	Картометрический метод	0,10	-
1452	420279,85	1336105,44	Картометрический метод	0,10	-
1453	420276,46	1336065,82	Картометрический метод	0,10	-
1454	420224,57	1335983,24	Картометрический метод	0,10	-
1455	420187,90	1335969,56	Картометрический метод	0,10	-
1456	420125,37	1335973,73	Картометрический метод	0,10	-
1457	420062,02	1335961,12	Картометрический метод	0,10	-
1458	420061,32	1335935,99	Картометрический метод	0,10	-
1459	420114,46	1335868,22	Картометрический метод	0,10	-
1460	420064,05	1335837,14	Картометрический метод	0,10	-
1461	419931,73	1335810,91	Картометрический метод	0,10	-
1462	419894,19	1335767,81	Картометрический метод	0,10	-
1463	419835,01	1335753,15	Картометрический метод	0,10	-
1464	419807,44	1335720,88	Картометрический метод	0,10	-
1465	419762,27	1335706,69	Картометрический метод	0,10	-
1466	419664,29	1335716,23	Картометрический метод	0,10	-
1467	419628,23	1335706,98	Картометрический метод	0,10	-
1468	419598,93	1335684,51	Картометрический метод	0,10	-
1469	419592,65	1335469,45	Картометрический метод	0,10	-
1470	419633,67	1335477,91	Картометрический метод	0,10	-
1471	419781,45	1335549,79	Картометрический метод	0,10	-
1472	419901,93	1335608,39	Картометрический метод	0,10	-
1473	420047,20	1335656,80	Картометрический метод	0,10	-
1474	420229,00	1335794,29	Картометрический метод	0,10	-
1475	420202,70	1335823,85	Картометрический метод	0,10	-

Сведения о местоположении границ объекта

1476	420301,95	1335955,63	Картометрический метод	0,10	-
1477	420310,03	1335966,37	Картометрический метод	0,10	-
1478	420498,42	1336192,85	Картометрический метод	0,10	-
1479	420617,70	1336290,51	Картометрический метод	0,10	-
1480	420620,33	1336292,67	Картометрический метод	0,10	-
1481	420694,42	1336343,47	Картометрический метод	0,10	-
1482	420768,41	1336315,95	Картометрический метод	0,10	-
1483	420818,68	1336282,88	Картометрический метод	0,10	-
1484	421035,64	1336284,20	Картометрический метод	0,10	-
1485	421129,83	1336322,30	Картометрический метод	0,10	-
1486	421261,51	1336368,69	Картометрический метод	0,10	-
1487	421391,68	1336386,95	Картометрический метод	0,10	-
1488	421448,04	1336377,42	Картометрический метод	0,10	-
1489	421462,33	1336319,48	Картометрический метод	0,10	-
1490	421453,60	1336266,30	Картометрический метод	0,10	-
1491	421426,26	1336236,78	Картометрический метод	0,10	-
1492	421350,94	1336208,81	Картометрический метод	0,10	-
1493	421253,36	1336171,41	Картометрический метод	0,10	-
1494	421189,46	1336140,87	Картометрический метод	0,10	-
1495	421165,26	1336118,58	Картометрический метод	0,10	-
1496	421142,10	1336079,56	Картометрический метод	0,10	-
1497	421119,41	1336053,77	Картометрический метод	0,10	-
1498	421098,45	1336029,95	Картометрический метод	0,10	-
1499	421061,41	1335991,58	Картометрический метод	0,10	-
1500	421021,37	1335788,51	Картометрический метод	0,10	-
1501	420978,50	1335763,11	Картометрический метод	0,10	-
1502	420863,81	1335773,78	Картометрический метод	0,10	-
1503	420837,35	1335767,96	Картометрический метод	0,10	-
1504	420741,85	1335752,19	Картометрический метод	0,10	-
1505	420718,81	1335748,38	Картометрический метод	0,10	-
1506	420684,89	1335743,02	Картометрический метод	0,10	-
1507	420571,81	1335725,14	Картометрический метод	0,10	-
1508	420546,74	1335713,01	Картометрический метод	0,10	-
1509	420544,65	1335712,00	Картометрический метод	0,10	-
1510	420537,24	1335697,71	Картометрический метод	0,10	-
1511	420504,96	1335679,72	Картометрический метод	0,10	-
1512	420433,52	1335660,14	Картометрический метод	0,10	-
1513	420386,64	1335627,77	Картометрический метод	0,10	-
1514	420324,98	1335577,77	Картометрический метод	0,10	-
1515	420322,93	1335576,10	Картометрический метод	0,10	-
1516	420279,28	1335545,45	Картометрический метод	0,10	-
1517	420279,94	1335534,53	Картометрический метод	0,10	-
1518	420275,31	1335518,66	Картометрический метод	0,10	-
1519	420267,04	1335506,75	Картометрический метод	0,10	-
1520	420265,44	1335497,61	Картометрический метод	0,10	-
1521	420297,55	1335491,47	Картометрический метод	0,10	-
1522	420382,48	1335538,12	Картометрический метод	0,10	-
1523	420414,23	1335573,88	Картометрический метод	0,10	-
1524	420469,75	1335610,67	Картометрический метод	0,10	-
1525	420698,45	1335665,31	Картометрический метод	0,10	-
1526	420793,56	1335670,72	Картометрический метод	0,10	-
1527	420915,61	1335645,35	Картометрический метод	0,10	-
1528	421091,64	1335657,24	Картометрический метод	0,10	-
1529	421125,06	1335659,50	Картометрический метод	0,10	-
1530	421179,98	1335643,24	Картометрический метод	0,10	-
1531	421201,51	1335598,83	Картометрический метод	0,10	-
1532	421234,96	1335491,05	Картометрический метод	0,10	-
1533	421241,92	1335373,96	Картометрический метод	0,10	-
1534	421248,88	1335256,85	Картометрический метод	0,10	-
1535	421218,83	1335155,62	Картометрический метод	0,10	-
1536	421153,02	1335089,64	Картометрический метод	0,10	-

Сведения о местоположении границ объекта

1537	421120,26	1335056,79	Картометрический метод	0,10	-
1538	421061,61	1334942,57	Картометрический метод	0,10	-
1539	421023,69	1334812,45	Картометрический метод	0,10	-
1540	420907,31	1334789,93	Картометрический метод	0,10	-
1541	420872,11	1334783,12	Картометрический метод	0,10	-
1542	420864,33	1334781,62	Картометрический метод	0,10	-
1543	421087,26	1334659,71	Картометрический метод	0,10	-
1544	421092,66	1334637,42	Картометрический метод	0,10	-
1545	421077,06	1334575,53	Картометрический метод	0,10	-
1546	421045,72	1334518,60	Картометрический метод	0,10	-
1547	421010,73	1334512,13	Картометрический метод	0,10	-
1548	421004,36	1334510,95	Картометрический метод	0,10	-
1549	420940,95	1334528,11	Картометрический метод	0,10	-
1550	420905,41	1334523,57	Картометрический метод	0,10	-
1551	420820,86	1334505,80	Картометрический метод	0,10	-
1552	420704,70	1334481,38	Картометрический метод	0,10	-
1553	420634,90	1334494,60	Картометрический метод	0,10	-
1554	420596,24	1334529,84	Картометрический метод	0,10	-
1555	420422,24	1334631,23	Картометрический метод	0,10	-
1556	420380,21	1334639,48	Картометрический метод	0,10	-
1557	420312,93	1334671,75	Картометрический метод	0,10	-
1558	420284,76	1334703,92	Картометрический метод	0,10	-
1559	420282,29	1334559,69	Картометрический метод	0,10	-
1560	420306,57	1334563,75	Картометрический метод	0,10	-
1561	420384,81	1334509,94	Картометрический метод	0,10	-
1562	420552,04	1334459,46	Картометрический метод	0,10	-
1563	420648,83	1334444,45	Картометрический метод	0,10	-
1564	420750,48	1334442,11	Картометрический метод	0,10	-
1565	420846,01	1334470,80	Картометрический метод	0,10	-
1566	420908,82	1334480,67	Картометрический метод	0,10	-
1567	420960,36	1334465,83	Картометрический метод	0,10	-
1568	421007,90	1334452,14	Картометрический метод	0,10	-
1569	421028,84	1334451,99	Картометрический метод	0,10	-
1570	421029,91	1334451,98	Картометрический метод	0,10	-
1571	421069,28	1334451,69	Картометрический метод	0,10	-
1572	421077,00	1334451,63	Картометрический метод	0,10	-
1573	421086,45	1334440,43	Картометрический метод	0,10	-
1574	421072,55	1334385,72	Картометрический метод	0,10	-
1575	421116,42	1334303,56	Картометрический метод	0,10	-
1576	421155,97	1334281,03	Картометрический метод	0,10	-
1577	421241,63	1334264,51	Картометрический метод	0,10	-
1578	421270,04	1334239,66	Картометрический метод	0,10	-
1579	421278,54	1334207,03	Картометрический метод	0,10	-
1580	421306,62	1334136,91	Картометрический метод	0,10	-
1581	421303,06	1334084,50	Картометрический метод	0,10	-
1582	421286,76	1334028,21	Картометрический метод	0,10	-
1583	421247,71	1334013,28	Картометрический метод	0,10	-
1584	421268,44	1333947,16	Картометрический метод	0,10	-
1585	421296,57	1333896,56	Картометрический метод	0,10	-
1586	421305,04	1333910,89	Картометрический метод	0,10	-
1587	421313,44	1333951,93	Картометрический метод	0,10	-
1588	421308,03	1333969,28	Картометрический метод	0,10	-
1589	421298,36	1334014,28	Картометрический метод	0,10	-
1590	421309,65	1334035,50	Картометрический метод	0,10	-
1591	421313,83	1334073,89	Картометрический метод	0,10	-
1592	421330,21	1334086,65	Картометрический метод	0,10	-
1593	421365,74	1334098,40	Картометрический метод	0,10	-
1594	421375,45	1334111,88	Картометрический метод	0,10	-
1595	421370,96	1334134,36	Картометрический метод	0,10	-
1596	421354,57	1334156,25	Картометрический метод	0,10	-
1597	421315,42	1334165,97	Картометрический метод	0,10	-

Сведения о местоположении границ объекта

1598	421300,49	1334178,44	Картометрический метод	0,10	-
1599	421295,70	1334199,90	Картометрический метод	0,10	-
1600	421306,14	1334233,25	Картометрический метод	0,10	-
1601	421307,87	1334268,03	Картометрический метод	0,10	-
1602	421286,42	1334290,96	Картометрический метод	0,10	-
1603	421265,41	1334291,81	Картометрический метод	0,10	-
1604	421225,52	1334294,73	Картометрический метод	0,10	-
1605	421187,96	1334313,76	Картометрический метод	0,10	-
1606	421155,64	1334349,46	Картометрический метод	0,10	-
1607	421138,52	1334379,26	Картометрический метод	0,10	-
1608	421136,64	1334400,00	Картометрический метод	0,10	-
1609	421138,38	1334415,08	Картометрический метод	0,10	-
1610	421147,51	1334447,85	Картометрический метод	0,10	-
1611	421137,07	1334491,35	Картометрический метод	0,10	-
1612	421150,63	1334544,72	Картометрический метод	0,10	-
1613	421163,61	1334582,70	Картометрический метод	0,10	-
1614	421168,71	1334597,37	Картометрический метод	0,10	-
1615	421163,97	1334613,07	Картометрический метод	0,10	-
1616	421127,21	1334636,06	Картометрический метод	0,10	-
1617	421118,31	1334654,26	Картометрический метод	0,10	-
1618	421125,76	1334675,21	Картометрический метод	0,10	-
1619	421175,02	1334761,18	Картометрический метод	0,10	-
1620	421177,24	1334792,22	Картометрический метод	0,10	-
1621	421183,44	1334818,70	Картометрический метод	0,10	-
1622	421182,60	1334839,20	Картометрический метод	0,10	-
1623	421186,23	1334848,48	Картометрический метод	0,10	-
1624	421243,79	1334892,71	Картометрический метод	0,10	-
1625	421264,09	1334923,88	Картометрический метод	0,10	-
1626	421284,24	1334935,49	Картометрический метод	0,10	-
1627	421317,55	1334969,82	Картометрический метод	0,10	-
1628	421323,14	1335015,40	Картометрический метод	0,10	-
1629	421303,91	1335088,19	Картометрический метод	0,10	-
1630	421327,03	1335130,87	Картометрический метод	0,10	-
1631	421331,22	1335141,62	Картометрический метод	0,10	-
1632	421326,29	1335152,22	Картометрический метод	0,10	-
1633	421305,27	1335168,21	Картометрический метод	0,10	-
1634	421303,48	1335189,36	Картометрический метод	0,10	-
1635	421316,11	1335224,95	Картометрический метод	0,10	-
1636	421331,63	1335272,90	Картометрический метод	0,10	-
1637	421336,55	1335291,88	Картометрический метод	0,10	-
1638	421331,95	1335307,70	Картометрический метод	0,10	-
1639	421317,16	1335335,54	Картометрический метод	0,10	-
1640	421314,24	1335365,32	Картометрический метод	0,10	-
1641	421331,20	1335404,04	Картометрический метод	0,10	-
1642	421298,98	1335482,57	Картометрический метод	0,10	-
1643	421293,17	1335497,14	Картометрический метод	0,10	-
1644	421296,86	1335511,57	Картометрический метод	0,10	-
1645	421312,59	1335525,82	Картометрический метод	0,10	-
1646	421327,89	1335539,70	Картометрический метод	0,10	-
1647	421331,66	1335550,14	Картометрический метод	0,10	-
1648	421321,47	1335556,59	Картометрический метод	0,10	-
1649	421267,72	1335564,20	Картометрический метод	0,10	-
1650	421254,38	1335577,54	Картометрический метод	0,10	-
1651	421226,39	1335634,38	Картометрический метод	0,10	-
1652	421223,32	1335668,61	Картометрический метод	0,10	-
1653	421214,31	1335696,92	Картометрический метод	0,10	-
1654	421144,72	1335750,85	Картометрический метод	0,10	-
1655	421129,78	1335760,34	Картометрический метод	0,10	-
1656	421131,12	1335789,89	Картометрический метод	0,10	-
1657	421179,61	1335875,51	Картометрический метод	0,10	-
1658	421216,14	1335920,87	Картометрический метод	0,10	-

Сведения о местоположении границ объекта

1659	421283,96	1335962,95	Картометрический метод	0,10	-
1660	421495,26	1336264,91	Картометрический метод	0,10	-
1661	421551,48	1336281,08	Картометрический метод	0,10	-
1662	421606,12	1336285,19	Картометрический метод	0,10	-
1663	421638,77	1336295,58	Картометрический метод	0,10	-
1664	421673,28	1336294,57	Картометрический метод	0,10	-
1665	421725,92	1336254,84	Картометрический метод	0,10	-
1666	421791,31	1336300,51	Картометрический метод	0,10	-
1667	421809,68	1336352,24	Картометрический метод	0,10	-
1668	421791,34	1336403,67	Картометрический метод	0,10	-
1669	421798,13	1336437,37	Картометрический метод	0,10	-
1670	421796,10	1336470,02	Картометрический метод	0,10	-
1671	421753,96	1336504,10	Картометрический метод	0,10	-
1672	421737,93	1336546,67	Картометрический метод	0,10	-
1673	421746,22	1336566,30	Картометрический метод	0,10	-
1674	421755,90	1336579,41	Картометрический метод	0,10	-
1675	421758,28	1336583,55	Картометрический метод	0,10	-
1676	421773,48	1336603,56	Картометрический метод	0,10	-
1677	421783,19	1336626,91	Картометрический метод	0,10	-
1678	421780,90	1336672,31	Картометрический метод	0,10	-
1679	421798,30	1336717,24	Картометрический метод	0,10	-
1680	421803,01	1336732,56	Картометрический метод	0,10	-
1681	421795,05	1336794,31	Картометрический метод	0,10	-
1682	421802,11	1336830,30	Картометрический метод	0,10	-
1683	421841,44	1336858,34	Картометрический метод	0,10	-
1684	421852,69	1336886,42	Картометрический метод	0,10	-
1685	421843,37	1336978,97	Картометрический метод	0,10	-
1686	421829,17	1337001,45	Картометрический метод	0,10	-
1687	421768,98	1337070,90	Картометрический метод	0,10	-
1688	421764,58	1337099,89	Картометрический метод	0,10	-
1689	421774,50	1337117,24	Картометрический метод	0,10	-
1690	421800,74	1337155,14	Картометрический метод	0,10	-
1691	421803,24	1337177,98	Картометрический метод	0,10	-
1692	421797,40	1337204,44	Картометрический метод	0,10	-
1693	421762,17	1337236,63	Картометрический метод	0,10	-
1694	421772,44	1337281,63	Картометрический метод	0,10	-
1695	421763,04	1337312,32	Картометрический метод	0,10	-
1696	421746,63	1337324,26	Картометрический метод	0,10	-
1697	421715,22	1337346,26	Картометрический метод	0,10	-
1698	421693,44	1337384,53	Картометрический метод	0,10	-
1699	421695,71	1337396,46	Картометрический метод	0,10	-
1700	421700,40	1337421,07	Картометрический метод	0,10	-
1701	421733,89	1337463,41	Картометрический метод	0,10	-
1702	421743,32	1337487,20	Картометрический метод	0,10	-
1703	421753,99	1337513,58	Картометрический метод	0,10	-
1704	421799,02	1337583,27	Картометрический метод	0,10	-
1705	421804,80	1337599,42	Картометрический метод	0,10	-
1706	421820,60	1337619,87	Картометрический метод	0,10	-
1707	421827,13	1337640,17	Картометрический метод	0,10	-
1708	421824,81	1337659,16	Картометрический метод	0,10	-
1709	421825,19	1337675,40	Картометрический метод	0,10	-
1710	421781,94	1337702,96	Картометрический метод	0,10	-
1711	421722,57	1337733,46	Картометрический метод	0,10	-
1712	421710,96	1337757,06	Картометрический метод	0,10	-
1713	421714,03	1337774,67	Картометрический метод	0,10	-
1714	421733,32	1337795,10	Картометрический метод	0,10	-
1715	421771,78	1337819,79	Картометрический метод	0,10	-
1716	421814,51	1337825,35	Картометрический метод	0,10	-
1717	421821,75	1337833,48	Картометрический метод	0,10	-
1718	421826,45	1337847,31	Картометрический метод	0,10	-
1719	421813,38	1337870,92	Картометрический метод	0,10	-

Сведения о местоположении границ объекта

1720	421789,99	1337893,12	Картометрический метод	0,10	-
1721	421790,10	1337894,96	Картометрический метод	0,10	-
1722	421791,67	1337922,50	Картометрический метод	0,10	-
1723	421846,62	1337992,34	Картометрический метод	0,10	-
1724	421864,57	1338026,28	Картометрический метод	0,10	-
1725	421860,75	1338105,66	Картометрический метод	0,10	-
1726	421900,88	1338158,26	Картометрический метод	0,10	-
1727	421931,19	1338156,58	Картометрический метод	0,10	-
1728	422015,11	1338102,20	Картометрический метод	0,10	-
1729	422022,63	1338097,12	Картометрический метод	0,10	-
1730	422028,34	1338075,03	Картометрический метод	0,10	-
1731	422048,83	1338057,25	Картометрический метод	0,10	-
1732	422081,23	1338058,48	Картометрический метод	0,10	-
1733	422097,50	1338070,11	Картометрический метод	0,10	-
1734	422116,82	1338093,48	Картометрический метод	0,10	-
1735	422112,70	1338134,66	Картометрический метод	0,10	-
1736	422095,68	1338197,15	Картометрический метод	0,10	-
1737	422095,67	1338220,00	Картометрический метод	0,10	-
1738	422086,47	1338245,47	Картометрический метод	0,10	-
1294	422085,74	1338272,97	Картометрический метод	0,10	-
ЗУ1(43)					
1739	422764,99	1338556,08	Картометрический метод	0,10	-
1740	422721,76	1338458,77	Картометрический метод	0,10	-
1741	422741,36	1338460,45	Картометрический метод	0,10	-
1742	422758,53	1338450,33	Картометрический метод	0,10	-
1743	422814,74	1338455,32	Картометрический метод	0,10	-
1744	422831,14	1338514,48	Картометрический метод	0,10	-
1745	422818,09	1338532,45	Картометрический метод	0,10	-
1739	422764,99	1338556,08	Картометрический метод	0,10	-
ЗУ1(44)					
1746	420577,66	1340195,02	Картометрический метод	0,10	-
1747	420572,42	1340227,20	Картометрический метод	0,10	-
1748	420592,89	1340299,48	Картометрический метод	0,10	-
1749	420625,35	1340376,98	Картометрический метод	0,10	-
1750	420604,93	1340401,71	Картометрический метод	0,10	-
1751	420559,81	1340410,01	Картометрический метод	0,10	-
1752	420529,91	1340409,57	Картометрический метод	0,10	-
1753	420528,52	1340409,05	Картометрический метод	0,10	-
1754	420488,34	1340394,03	Картометрический метод	0,10	-
1755	420393,39	1340393,72	Картометрический метод	0,10	-
1756	420343,38	1340390,78	Картометрический метод	0,10	-
1757	420308,54	1340407,49	Картометрический метод	0,10	-
1758	420177,13	1340465,67	Картометрический метод	0,10	-
1759	420130,56	1340517,53	Картометрический метод	0,10	-
1760	420127,85	1340578,32	Картометрический метод	0,10	-
1761	420129,17	1340638,51	Картометрический метод	0,10	-
1762	420122,76	1340661,33	Картометрический метод	0,10	-
1763	420232,83	1340657,10	Картометрический метод	0,10	-
1764	420301,87	1340670,88	Картометрический метод	0,10	-
1765	420310,09	1340722,71	Картометрический метод	0,10	-
1766	420284,69	1340757,64	Картометрический метод	0,10	-
1767	420219,07	1340811,61	Картометрический метод	0,10	-
1768	420221,80	1340890,85	Картометрический метод	0,10	-
1769	420222,24	1340903,69	Картометрический метод	0,10	-
1770	420231,67	1340928,04	Картометрический метод	0,10	-
1771	420234,94	1340936,50	Картометрический метод	0,10	-
1772	420239,18	1340961,90	Картометрический метод	0,10	-
1773	420257,17	1340980,95	Картометрический метод	0,10	-
1774	420257,17	1341013,75	Картометрический метод	0,10	-
1775	420247,64	1341043,39	Картометрический метод	0,10	-
1776	420239,18	1341094,19	Картометрический метод	0,10	-

Сведения о местоположении границ объекта

1777	420243,41	1341151,34	Картометрический метод	0,10	-
1778	420241,29	1341190,50	Картометрический метод	0,10	-
1779	420233,89	1341207,43	Картометрический метод	0,10	-
1780	420210,60	1341219,07	Картометрический метод	0,10	-
1781	420183,09	1341233,89	Картометрический метод	0,10	-
1782	420172,77	1341254,37	Картометрический метод	0,10	-
1783	420156,89	1341308,61	Картометрический метод	0,10	-
1784	420154,25	1341339,70	Картометрический метод	0,10	-
1785	420166,81	1341370,12	Картометрический метод	0,10	-
1786	420184,67	1341390,63	Картометрический метод	0,10	-
1787	420222,38	1341417,09	Картометрический метод	0,10	-
1788	420239,57	1341431,64	Картометрический метод	0,10	-
1789	420249,13	1341450,21	Картометрический метод	0,10	-
1790	420231,13	1341717,97	Картометрический метод	0,10	-
1791	420244,70	1341719,47	Картометрический метод	0,10	-
1792	420255,81	1341727,01	Картометрический метод	0,10	-
1793	420266,92	1341738,92	Картометрический метод	0,10	-
1794	420278,83	1341749,23	Картометрический метод	0,10	-
1795	420301,85	1341752,01	Картометрический метод	0,10	-
1796	420314,39	1341757,77	Картометрический метод	0,10	-
1797	420336,22	1341779,20	Картометрический метод	0,10	-
1798	420351,30	1341789,91	Картометрический метод	0,10	-
1799	420395,35	1341809,36	Картометрический метод	0,10	-
1800	420413,80	1341812,73	Картометрический метод	0,10	-
1801	420429,28	1341827,82	Картометрический метод	0,10	-
1802	420449,92	1341843,69	Картометрический метод	0,10	-
1803	420485,64	1341856,79	Картометрический метод	0,10	-
1804	420507,86	1341860,36	Картометрический метод	0,10	-
1805	420530,49	1341869,88	Картометрический метод	0,10	-
1806	420557,20	1341885,81	Картометрический метод	0,10	-
1807	420592,65	1341908,04	Картометрический метод	0,10	-
1808	420613,82	1341904,86	Картометрический метод	0,10	-
1809	420649,80	1341895,87	Картометрический метод	0,10	-
1810	420719,65	1341871,00	Картометрический метод	0,10	-
1811	420741,15	1341857,02	Картометрический метод	0,10	-
1812	420751,79	1341863,75	Картометрический метод	0,10	-
1813	420766,29	1341869,00	Картометрический метод	0,10	-
1814	420786,70	1341888,99	Картометрический метод	0,10	-
1815	420802,48	1341882,00	Картометрический метод	0,10	-
1816	420818,65	1341861,23	Картометрический метод	0,10	-
1817	420833,94	1341866,36	Картометрический метод	0,10	-
1818	420880,95	1341857,13	Картометрический метод	0,10	-
1819	420922,89	1341845,58	Картометрический метод	0,10	-
1820	420944,13	1341839,21	Картометрический метод	0,10	-
1821	420962,11	1341840,59	Картометрический метод	0,10	-
1822	420984,76	1341847,42	Картометрический метод	0,10	-
1823	421062,30	1341848,53	Картометрический метод	0,10	-
1824	421098,34	1341853,94	Картометрический метод	0,10	-
1825	421121,48	1341860,20	Картометрический метод	0,10	-
1826	421223,14	1341817,42	Картометрический метод	0,10	-
1827	421249,79	1341814,69	Картометрический метод	0,10	-
1828	421262,47	1341803,92	Картометрический метод	0,10	-
1829	421263,72	1341802,85	Картометрический метод	0,10	-
1830	421238,74	1341771,51	Картометрический метод	0,10	-
1831	421224,70	1341752,33	Картометрический метод	0,10	-
1832	421175,61	1341719,67	Картометрический метод	0,10	-
1833	421155,26	1341695,33	Картометрический метод	0,10	-
1834	421129,37	1341664,37	Картометрический метод	0,10	-
1835	421125,82	1341653,70	Картометрический метод	0,10	-
1836	421138,73	1341645,91	Картометрический метод	0,10	-
1837	421172,88	1341676,58	Картометрический метод	0,10	-

Сведения о местоположении границ объекта

1838	421186,73	1341695,01	Картометрический метод	0,10	-
1839	421207,40	1341716,27	Картометрический метод	0,10	-
1840	421218,08	1341713,48	Картометрический метод	0,10	-
1841	421220,65	1341674,03	Картометрический метод	0,10	-
1842	421212,70	1341639,90	Картометрический метод	0,10	-
1843	421210,07	1341628,58	Картометрический метод	0,10	-
1844	421190,44	1341582,97	Картометрический метод	0,10	-
1845	421198,27	1341582,53	Картометрический метод	0,10	-
1846	421244,77	1341610,76	Картометрический метод	0,10	-
1847	421284,87	1341611,07	Картометрический метод	0,10	-
1848	421294,71	1341617,02	Картометрический метод	0,10	-
1849	421256,38	1341632,24	Картометрический метод	0,10	-
1850	421241,31	1341653,60	Картометрический метод	0,10	-
1851	421240,87	1341676,23	Картометрический метод	0,10	-
1852	421271,57	1341708,86	Картометрический метод	0,10	-
1853	421278,03	1341725,67	Картометрический метод	0,10	-
1854	421283,07	1341755,93	Картометрический метод	0,10	-
1855	421291,08	1341779,55	Картометрический метод	0,10	-
1856	421381,89	1341746,68	Картометрический метод	0,10	-
1857	421418,84	1341760,69	Картометрический метод	0,10	-
1858	421470,91	1341753,91	Картометрический метод	0,10	-
1859	421529,47	1341762,82	Картометрический метод	0,10	-
1860	421638,49	1341734,29	Картометрический метод	0,10	-
1861	421660,82	1341723,99	Картометрический метод	0,10	-
1862	421710,59	1341636,23	Картометрический метод	0,10	-
1863	421718,62	1341611,12	Картометрический метод	0,10	-
1864	421806,15	1341541,69	Картометрический метод	0,10	-
1865	421842,17	1341517,94	Картометрический метод	0,10	-
1866	421893,91	1341500,98	Картометрический метод	0,10	-
1867	421920,32	1341485,41	Картометрический метод	0,10	-
1868	421974,07	1341433,82	Картометрический метод	0,10	-
1869	422022,82	1341380,98	Картометрический метод	0,10	-
1870	422057,63	1341336,65	Картометрический метод	0,10	-
1871	422087,63	1341320,17	Картометрический метод	0,10	-
1872	422108,76	1341308,57	Картометрический метод	0,10	-
1873	422113,15	1341303,62	Картометрический метод	0,10	-
1874	422117,18	1341291,82	Картометрический метод	0,10	-
1875	422132,68	1341297,26	Картометрический метод	0,10	-
1876	422146,19	1341282,32	Картометрический метод	0,10	-
1877	422166,32	1341309,65	Картометрический метод	0,10	-
1878	422160,34	1341316,86	Картометрический метод	0,10	-
1879	422136,43	1341321,61	Картометрический метод	0,10	-
1880	422116,69	1341330,42	Картометрический метод	0,10	-
1881	422091,82	1341349,91	Картометрический метод	0,10	-
1882	422068,40	1341378,71	Картометрический метод	0,10	-
1883	422054,51	1341404,50	Картометрический метод	0,10	-
1884	422017,01	1341434,64	Картометрический метод	0,10	-
1885	421969,55	1341485,54	Картометрический метод	0,10	-
1886	421961,61	1341507,23	Картометрический метод	0,10	-
1887	421920,33	1341523,64	Картометрический метод	0,10	-
1888	421897,05	1341542,16	Картометрический метод	0,10	-
1889	421847,20	1341578,87	Картометрический метод	0,10	-
1890	421804,97	1341586,61	Картометрический метод	0,10	-
1891	421797,39	1341608,18	Картометрический метод	0,10	-
1892	421792,46	1341620,12	Картометрический метод	0,10	-
1893	421757,79	1341633,19	Картометрический метод	0,10	-
1894	421745,88	1341647,74	Картометрический метод	0,10	-
1895	421717,44	1341694,71	Картометрический метод	0,10	-
1896	421669,57	1341728,79	Картометрический метод	0,10	-
1897	421646,00	1341744,32	Картометрический метод	0,10	-
1898	421570,75	1341796,42	Картометрический метод	0,10	-

Сведения о местоположении границ объекта

1899	421521,65	1341828,98	Картометрический метод	0,10	-
1900	421488,85	1341832,26	Картометрический метод	0,10	-
1901	421458,43	1341824,98	Картометрический метод	0,10	-
1902	421428,66	1341811,75	Картометрический метод	0,10	-
1903	421396,76	1341806,39	Картометрический метод	0,10	-
1904	421368,30	1341814,34	Картометрический метод	0,10	-
1905	421361,19	1341816,71	Картометрический метод	0,10	-
1906	421333,62	1341836,60	Картометрический метод	0,10	-
1907	421313,45	1341840,23	Картометрический метод	0,10	-
1908	421294,05	1341845,77	Картометрический метод	0,10	-
1909	421255,95	1341850,54	Картометрический метод	0,10	-
1910	421246,64	1341854,73	Картометрический метод	0,10	-
1911	421209,12	1341875,14	Картометрический метод	0,10	-
1912	421159,11	1341902,92	Картометрический метод	0,10	-
1913	421102,35	1341900,90	Картометрический метод	0,10	-
1914	421078,54	1341890,32	Картометрический метод	0,10	-
1915	420999,27	1341900,61	Картометрический метод	0,10	-
1916	420885,68	1341921,00	Картометрический метод	0,10	-
1917	420835,61	1341931,47	Картометрический метод	0,10	-
1918	420795,80	1341931,48	Картометрический метод	0,10	-
1919	420750,69	1341925,55	Картометрический метод	0,10	-
1920	420605,17	1341949,36	Картометрический метод	0,10	-
1921	420576,59	1341946,72	Картометрический метод	0,10	-
1922	420563,36	1341930,84	Картометрический метод	0,10	-
1923	420521,56	1341898,56	Картометрический метод	0,10	-
1924	420464,55	1341882,93	Картометрический метод	0,10	-
1925	420420,90	1341853,96	Картометрический метод	0,10	-
1926	420399,86	1341851,18	Картометрический метод	0,10	-
1927	420378,75	1341835,39	Картометрический метод	0,10	-
1928	420345,89	1341816,54	Картометрический метод	0,10	-
1929	420328,43	1341813,48	Картометрический метод	0,10	-
1930	420292,01	1341802,83	Картометрический метод	0,10	-
1931	420269,27	1341783,79	Картометрический метод	0,10	-
1932	420257,05	1341774,10	Картометрический метод	0,10	-
1933	420227,92	1341761,39	Картометрический метод	0,10	-
1934	420158,97	1341752,01	Картометрический метод	0,10	-
1935	420131,67	1341701,76	Картометрический метод	0,10	-
1936	420129,55	1341688,00	Картометрический метод	0,10	-
1937	420132,73	1341666,30	Картометрический метод	0,10	-
1938	420129,02	1341649,90	Картометрический метод	0,10	-
1939	420121,75	1341642,46	Картометрический метод	0,10	-
1940	420093,04	1341619,21	Картометрический метод	0,10	-
1941	420066,39	1341624,88	Картометрический метод	0,10	-
1942	419930,57	1341620,60	Картометрический метод	0,10	-
1943	419772,59	1341600,89	Картометрический метод	0,10	-
1944	419716,96	1341575,98	Картометрический метод	0,10	-
1945	419672,71	1341551,28	Картометрический метод	0,10	-
1946	419535,48	1341496,19	Картометрический метод	0,10	-
1947	419513,00	1341482,96	Картометрический метод	0,10	-
1948	419366,15	1341327,52	Картометрический метод	0,10	-
1949	419205,37	1341214,46	Картометрический метод	0,10	-
1950	419179,48	1341199,84	Картометрический метод	0,10	-
1951	419182,99	1341191,02	Картометрический метод	0,10	-
1952	419172,40	1341179,70	Картометрический метод	0,10	-
1953	419188,68	1341159,56	Картометрический метод	0,10	-
1954	419204,55	1341169,61	Картометрический метод	0,10	-
1955	419220,43	1341165,38	Картометрический метод	0,10	-
1956	419225,19	1341152,15	Картометрический метод	0,10	-
1957	419225,19	1341138,39	Картометрический метод	0,10	-
1958	419218,84	1341119,87	Картометрический метод	0,10	-
1959	419217,25	1341093,94	Картометрический метод	0,10	-

Сведения о местоположении границ объекта

1960	419227,30	1341068,54	Картометрический метод	0,10	-
1961	419240,53	1341059,55	Картометрический метод	0,10	-
1962	419248,51	1341068,57	Картометрический метод	0,10	-
1963	419249,00	1341088,12	Картометрический метод	0,10	-
1964	419252,18	1341098,18	Картометрический метод	0,10	-
1965	419261,17	1341099,23	Картометрический метод	0,10	-
1966	419264,88	1341087,06	Картометрический метод	0,10	-
1967	419262,76	1341055,84	Картометрический метод	0,10	-
1968	419255,35	1341027,27	Картометрический метод	0,10	-
1969	419245,30	1341009,28	Картометрический метод	0,10	-
1970	419223,60	1341008,22	Картометрический метод	0,10	-
1971	419206,67	1340998,16	Картометрический метод	0,10	-
1972	419178,09	1340985,99	Картометрический метод	0,10	-
1973	419147,93	1340989,17	Картометрический метод	0,10	-
1974	419099,50	1341017,64	Картометрический метод	0,10	-
1975	418969,00	1341040,71	Картометрический метод	0,10	-
1976	418858,93	1341036,47	Картометрический метод	0,10	-
1977	418721,21	1340945,81	Картометрический метод	0,10	-
1978	418719,75	1340944,85	Картометрический метод	0,10	-
1979	418684,79	1340921,84	Картометрический метод	0,10	-
1980	418621,09	1340896,12	Картометрический метод	0,10	-
1981	418577,75	1340891,52	Картометрический метод	0,10	-
1982	418609,90	1340868,01	Картометрический метод	0,10	-
1983	418619,45	1340870,81	Картометрический метод	0,10	-
1984	418724,31	1340932,11	Картометрический метод	0,10	-
1985	418727,15	1340933,82	Картометрический метод	0,10	-
1986	418804,63	1340980,34	Картометрический метод	0,10	-
1987	418873,37	1341002,75	Картометрический метод	0,10	-
1988	418972,16	1341003,18	Картометрический метод	0,10	-
1989	419086,48	1340976,93	Картометрический метод	0,10	-
1990	419174,13	1340966,07	Картометрический метод	0,10	-
1991	419268,71	1340954,32	Картометрический метод	0,10	-
1992	419292,83	1340966,51	Картометрический метод	0,10	-
1993	419316,19	1341000,61	Картометрический метод	0,10	-
1994	419339,60	1341048,33	Картометрический метод	0,10	-
1995	419368,32	1341106,89	Картометрический метод	0,10	-
1996	419418,13	1341225,76	Картометрический метод	0,10	-
1997	419430,51	1341267,37	Картометрический метод	0,10	-
1998	419470,68	1341357,72	Картометрический метод	0,10	-
1999	419502,31	1341409,51	Картометрический метод	0,10	-
2000	419541,08	1341449,90	Картометрический метод	0,10	-
2001	419605,50	1341478,30	Картометрический метод	0,10	-
2002	419661,88	1341504,11	Картометрический метод	0,10	-
2003	419734,63	1341526,35	Картометрический метод	0,10	-
2004	419769,58	1341544,71	Картометрический метод	0,10	-
2005	419866,53	1341559,84	Картометрический метод	0,10	-
2006	419916,00	1341556,28	Картометрический метод	0,10	-
2007	420050,27	1341520,79	Картометрический метод	0,10	-
2008	420066,52	1341515,02	Картометрический метод	0,10	-
2009	420073,90	1341512,40	Картометрический метод	0,10	-
2010	420063,23	1341434,28	Картометрический метод	0,10	-
2011	420044,44	1341378,06	Картометрический метод	0,10	-
2012	420044,96	1341339,30	Картометрический метод	0,10	-
2013	420045,10	1341328,45	Картометрический метод	0,10	-
2014	420040,47	1341267,60	Картометрический метод	0,10	-
2015	420051,72	1341218,65	Картометрический метод	0,10	-
2016	420081,15	1341169,67	Картометрический метод	0,10	-
2017	420083,53	1341135,94	Картометрический метод	0,10	-
2018	420081,41	1341107,44	Картометрический метод	0,10	-
2019	420070,83	1341091,99	Картометрический метод	0,10	-
2020	420055,10	1341079,24	Картометрический метод	0,10	-

Сведения о местоположении границ объекта

2021	420049,99	1341054,94	Картометрический метод	0,10	-
2022	420047,25	1340949,37	Картометрический метод	0,10	-
2023	420067,36	1340890,03	Картометрический метод	0,10	-
2024	420077,28	1340815,02	Картометрический метод	0,10	-
2025	420065,54	1340759,76	Картометрический метод	0,10	-
2026	420053,70	1340715,62	Картометрический метод	0,10	-
2027	420051,12	1340705,98	Картометрический метод	0,10	-
2028	420049,25	1340689,62	Картометрический метод	0,10	-
2029	420046,58	1340666,35	Картометрический метод	0,10	-
2030	420046,11	1340662,25	Картометрический метод	0,10	-
2031	420031,37	1340603,48	Картометрический метод	0,10	-
2032	420051,70	1340600,42	Картометрический метод	0,10	-
2033	420035,16	1340569,55	Картометрический метод	0,10	-
2034	419983,46	1340529,54	Картометрический метод	0,10	-
2035	419947,32	1340490,70	Картометрический метод	0,10	-
2036	419922,72	1340443,54	Картометрический метод	0,10	-
2037	419918,42	1340407,10	Картометрический метод	0,10	-
2038	419907,31	1340391,62	Картометрический метод	0,10	-
2039	419901,75	1340372,57	Картометрический метод	0,10	-
2040	419900,56	1340352,33	Картометрический метод	0,10	-
2041	419959,78	1340344,01	Картометрический метод	0,10	-
2042	419967,20	1340428,62	Картометрический метод	0,10	-
2043	419994,91	1340442,48	Картометрический метод	0,10	-
2044	420000,12	1340411,36	Картометрический метод	0,10	-
2045	420039,22	1340403,34	Картометрический метод	0,10	-
2046	420060,20	1340387,26	Картометрический метод	0,10	-
2047	420071,26	1340334,64	Картометрический метод	0,10	-
2048	420083,59	1340299,40	Картометрический метод	0,10	-
2049	420212,87	1340287,86	Картометрический метод	0,10	-
2050	420327,92	1340303,44	Картометрический метод	0,10	-
2051	420417,69	1340302,03	Картометрический метод	0,10	-
2052	420444,49	1340245,36	Картометрический метод	0,10	-
2053	420452,98	1340244,16	Картометрический метод	0,10	-
2054	420471,90	1340185,92	Картометрический метод	0,10	-
2055	420480,81	1340177,76	Картометрический метод	0,10	-
2056	420502,37	1340123,02	Картометрический метод	0,10	-
2057	420518,42	1340061,48	Картометрический метод	0,10	-
2058	420447,15	1340045,74	Картометрический метод	0,10	-
2059	420650,97	1340013,64	Картометрический метод	0,10	-
2060	421313,62	1339895,94	Картометрический метод	0,10	-
2061	421775,39	1339811,66	Картометрический метод	0,10	-
2062	421989,53	1339812,38	Картометрический метод	0,10	-
2063	422150,29	1339810,69	Картометрический метод	0,10	-
2064	422326,73	1339791,33	Картометрический метод	0,10	-
2065	422550,22	1339766,82	Картометрический метод	0,10	-
2066	422603,89	1339760,94	Картометрический метод	0,10	-
2067	422617,65	1339786,35	Картометрический метод	0,10	-
2068	422589,71	1339814,04	Картометрический метод	0,10	-
2069	422373,17	1339809,63	Картометрический метод	0,10	-
2070	422303,32	1339849,00	Картометрический метод	0,10	-
2071	422162,03	1339844,24	Картометрический метод	0,10	-
2072	422090,60	1339829,95	Картометрический метод	0,10	-
2073	421976,83	1339853,76	Картометрический метод	0,10	-
2074	421421,22	1339952,19	Картометрический метод	0,10	-
2075	420663,83	1340082,48	Картометрический метод	0,10	-
2076	420621,65	1340107,07	Картометрический метод	0,10	-
2077	420592,66	1340144,21	Картометрический метод	0,10	-
1746	420577,66	1340195,02	Картометрический метод	0,10	-
ЗУ1(45)					
2078	419426,20	1338162,98	Картометрический метод	0,10	-
2079	419458,25	1338098,88	Картометрический метод	0,10	-

Сведения о местоположении границ объекта

2080	419468,57	1338065,54	Картометрический метод	0,10	-
2081	419480,48	1338051,25	Картометрический метод	0,10	-
2082	419505,44	1338045,61	Картометрический метод	0,10	-
2083	419560,47	1338057,25	Картометрический метод	0,10	-
2084	419595,92	1338058,83	Картометрический метод	0,10	-
2085	419671,59	1338040,84	Картометрический метод	0,10	-
2086	419715,30	1338028,61	Картометрический метод	0,10	-
2087	419686,26	1338116,19	Картометрический метод	0,10	-
2088	419600,91	1338202,55	Картометрический метод	0,10	-
2089	419485,75	1338324,48	Картометрический метод	0,10	-
2090	419379,53	1338438,67	Картометрический метод	0,10	-
2091	419347,87	1338532,95	Картометрический метод	0,10	-
2092	419364,79	1338610,02	Картометрический метод	0,10	-
2093	419407,41	1338662,18	Картометрический метод	0,10	-
2094	419475,99	1338646,92	Картометрический метод	0,10	-
2095	419503,32	1338817,84	Картометрический метод	0,10	-
2096	419500,68	1338989,97	Картометрический метод	0,10	-
2097	419569,67	1339010,73	Картометрический метод	0,10	-
2098	419567,54	1339249,85	Картометрический метод	0,10	-
2099	419541,76	1339607,94	Картометрический метод	0,10	-
2100	419567,76	1339797,51	Картометрический метод	0,10	-
2101	419603,41	1339922,20	Картометрический метод	0,10	-
2102	419754,68	1339924,97	Картометрический метод	0,10	-
2103	419987,07	1339898,62	Картометрический метод	0,10	-
2104	419981,97	1339791,55	Картометрический метод	0,10	-
2105	419981,11	1339773,48	Картометрический метод	0,10	-
2106	419959,18	1339675,60	Картометрический метод	0,10	-
2107	419895,42	1339611,49	Картометрический метод	0,10	-
2108	419915,69	1339545,75	Картометрический метод	0,10	-
2109	419885,47	1339377,33	Картометрический метод	0,10	-
2110	419883,66	1339367,24	Картометрический метод	0,10	-
2111	419879,83	1339345,94	Картометрический метод	0,10	-
2112	419877,13	1339330,87	Картометрический метод	0,10	-
2113	419850,43	1339238,92	Картометрический метод	0,10	-
2114	419773,52	1339075,75	Картометрический метод	0,10	-
2115	419770,82	1339010,74	Картометрический метод	0,10	-
2116	419792,55	1338994,54	Картометрический метод	0,10	-
2117	419861,80	1338942,92	Картометрический метод	0,10	-
2118	419893,89	1338950,38	Картометрический метод	0,10	-
2119	419918,25	1339058,08	Картометрический метод	0,10	-
2120	419922,82	1339069,55	Картометрический метод	0,10	-
2121	419938,55	1339109,04	Картометрический метод	0,10	-
2122	419957,96	1339171,91	Картометрический метод	0,10	-
2123	419965,87	1339275,10	Картометрический метод	0,10	-
2124	419990,32	1339359,64	Картометрический метод	0,10	-
2125	420022,09	1339450,95	Картометрический метод	0,10	-
2126	420071,91	1339580,58	Картометрический метод	0,10	-
2127	420089,84	1339659,71	Картометрический метод	0,10	-
2128	420076,09	1339791,75	Картометрический метод	0,10	-
2129	420081,72	1339851,68	Картометрический метод	0,10	-
2130	420119,21	1339883,75	Картометрический метод	0,10	-
2131	419989,06	1339911,20	Картометрический метод	0,10	-
2132	419766,23	1339940,24	Картометрический метод	0,10	-
2133	419635,31	1339936,06	Картометрический метод	0,10	-
2134	419437,95	1339931,54	Картометрический метод	0,10	-
2135	419402,22	1339891,27	Картометрический метод	0,10	-
2136	419403,54	1339863,49	Картометрический метод	0,10	-
2137	419403,54	1339848,94	Картометрический метод	0,10	-
2138	419403,54	1339805,28	Картометрический метод	0,10	-
2139	419403,54	1339774,86	Картометрический метод	0,10	-
2140	419373,11	1339737,82	Картометрический метод	0,10	-

Сведения о местоположении границ объекта

2141	419344,01	1339694,16	Картометрический метод	0,10	-
2142	419341,36	1339667,70	Картометрический метод	0,10	-
2143	419337,39	1339610,82	Картометрический метод	0,10	-
2144	419296,38	1339557,90	Картометрический метод	0,10	-
2145	419285,80	1339512,92	Картометрический метод	0,10	-
2146	419277,86	1339477,20	Картометрический метод	0,10	-
2147	419276,54	1339440,16	Картометрический метод	0,10	-
2148	419280,51	1339413,70	Картометрический метод	0,10	-
2149	419306,97	1339403,12	Картометрический метод	0,10	-
2150	419330,78	1339411,05	Картометрический метод	0,10	-
2151	419350,62	1339436,19	Картометрический метод	0,10	-
2152	419370,47	1339479,85	Картометрический метод	0,10	-
2153	419407,51	1339446,77	Картометрический метод	0,10	-
2154	419420,74	1339282,73	Картометрический метод	0,10	-
2155	419432,64	1339171,61	Картометрический метод	0,10	-
2156	419455,63	1339114,66	Картометрический метод	0,10	-
2157	419429,29	1339105,46	Картометрический метод	0,10	-
2158	419424,00	1339119,22	Картометрический метод	0,10	-
2159	419414,48	1339147,79	Картометрический метод	0,10	-
2160	419402,83	1339138,27	Картометрический метод	0,10	-
2161	419391,19	1339090,64	Картометрический метод	0,10	-
2162	419349,92	1338998,57	Картометрический метод	0,10	-
2163	419328,75	1338941,42	Картометрический метод	0,10	-
2164	419303,35	1338874,74	Картометрический метод	0,10	-
2165	419281,13	1338836,64	Картометрический метод	0,10	-
2166	419266,18	1338779,36	Картометрический метод	0,10	-
2167	419258,24	1338761,10	Картометрический метод	0,10	-
2168	419239,90	1338606,40	Картометрический метод	0,10	-
2169	419222,71	1338513,49	Картометрический метод	0,10	-
2170	419187,84	1338477,68	Картометрический метод	0,10	-
2171	419136,98	1338436,23	Картометрический метод	0,10	-
2172	419084,07	1338423,53	Картометрический метод	0,10	-
2173	419052,32	1338387,54	Картометрический метод	0,10	-
2174	419040,67	1338378,02	Картометрический метод	0,10	-
2175	418987,76	1338355,79	Картометрический метод	0,10	-
2176	418966,59	1338335,69	Картометрический метод	0,10	-
2177	418952,83	1338292,29	Картометрический метод	0,10	-
2178	418939,07	1338203,39	Картометрический метод	0,10	-
2179	418933,78	1338174,82	Картометрический метод	0,10	-
2180	418931,40	1338163,09	Картометрический метод	0,10	-
2181	418946,75	1338120,76	Картометрический метод	0,10	-
2182	418977,44	1338106,47	Картометрический метод	0,10	-
2183	418951,51	1338031,86	Картометрический метод	0,10	-
2184	418950,45	1338010,16	Картометрический метод	0,10	-
2185	418955,74	1337998,52	Картометрический метод	0,10	-
2186	418971,09	1338001,69	Картометрический метод	0,10	-
2187	418988,02	1338017,04	Картометрический метод	0,10	-
2188	419057,61	1338100,74	Картометрический метод	0,10	-
2189	419068,19	1338186,46	Картометрический метод	0,10	-
2190	419085,38	1338224,31	Картометрический метод	0,10	-
2191	419123,02	1338276,68	Картометрический метод	0,10	-
2192	419170,65	1338336,87	Картометрический метод	0,10	-
2193	419189,17	1338347,45	Картометрический метод	0,10	-
2194	419204,38	1338343,48	Картометрический метод	0,10	-
2195	419219,60	1338317,69	Картометрический метод	0,10	-
2196	419234,81	1338289,90	Картометрический метод	0,10	-
2197	419258,62	1338257,49	Картометрический метод	0,10	-
2198	419278,07	1338236,99	Картометрический метод	0,10	-
2199	419364,59	1338189,36	Картометрический метод	0,10	-
2200	419389,99	1338183,01	Картометрический метод	0,10	-
2201	419413,01	1338179,84	Картометрический метод	0,10	-

Сведения о местоположении границ объекта					
2202	419422,53	1338170,31	Картометрический метод	0,10	-
2078	419426,20	1338162,98	Картометрический метод	0,10	-
ЗУ1(46)					
2203	418621,11	1336054,58	Картометрический метод	0,10	-
2204	418474,78	1336085,29	Картометрический метод	0,10	-
2205	418517,32	1336188,66	Картометрический метод	0,10	-
2206	418518,65	1336218,83	Картометрический метод	0,10	-
2207	418380,82	1336230,01	Картометрический метод	0,10	-
2208	418357,08	1336269,66	Картометрический метод	0,10	-
2209	418367,79	1336360,86	Картометрический метод	0,10	-
2210	418394,31	1336379,09	Картометрический метод	0,10	-
2211	418370,79	1336507,03	Картометрический метод	0,10	-
2212	418400,34	1336554,29	Картометрический метод	0,10	-
2213	418435,00	1336568,58	Картометрический метод	0,10	-
2214	418477,65	1336564,96	Картометрический метод	0,10	-
2215	418462,37	1336611,38	Картометрический метод	0,10	-
2216	418483,98	1336908,68	Картометрический метод	0,10	-
2217	418501,54	1336927,80	Картометрический метод	0,10	-
2218	418568,04	1336933,47	Картометрический метод	0,10	-
2219	418554,49	1337051,50	Картометрический метод	0,10	-
2220	418530,12	1337052,14	Картометрический метод	0,10	-
2221	418533,46	1337076,71	Картометрический метод	0,10	-
2222	418534,88	1337087,13	Картометрический метод	0,10	-
2223	418535,53	1337133,49	Картометрический метод	0,10	-
2224	418536,63	1337212,58	Картометрический метод	0,10	-
2225	418536,49	1337232,82	Картометрический метод	0,10	-
2226	418532,91	1337279,33	Картометрический метод	0,10	-
2227	418524,92	1337279,04	Картометрический метод	0,10	-
2228	418528,70	1337219,74	Картометрический метод	0,10	-
2229	418527,10	1337133,88	Картометрический метод	0,10	-
2230	418525,77	1337062,15	Картометрический метод	0,10	-
2231	418344,02	1337043,58	Картометрический метод	0,10	-
2232	418311,92	1337058,60	Картометрический метод	0,10	-
2233	418311,02	1337166,40	Картометрический метод	0,10	-
2234	418214,49	1337168,57	Картометрический метод	0,10	-
2235	418199,60	1337168,90	Картометрический метод	0,10	-
2236	418096,48	1337268,47	Картометрический метод	0,10	-
2237	417981,57	1337332,62	Картометрический метод	0,10	-
2238	417901,79	1337394,44	Картометрический метод	0,10	-
2239	417876,34	1337502,53	Картометрический метод	0,10	-
2240	418204,88	1337462,66	Картометрический метод	0,10	-
2241	418240,19	1337485,71	Картометрический метод	0,10	-
2242	418031,71	1337522,74	Картометрический метод	0,10	-
2243	417969,79	1337554,49	Картометрический метод	0,10	-
2244	417888,83	1337571,95	Картометрический метод	0,10	-
2245	417850,73	1337617,99	Картометрический метод	0,10	-
2246	417788,82	1337694,19	Картометрический метод	0,10	-
2247	417766,59	1337759,28	Картометрический метод	0,10	-
2248	417784,06	1337787,85	Картометрический метод	0,10	-
2249	417847,56	1337791,03	Картометрический метод	0,10	-
2250	417941,22	1337771,98	Картометрический метод	0,10	-
2251	418165,06	1337716,41	Картометрический метод	0,10	-
2252	418392,00	1337687,33	Картометрический метод	0,10	-
2253	418295,59	1337742,24	Картометрический метод	0,10	-
2254	418172,06	1337796,42	Картометрический метод	0,10	-
2255	418149,86	1337823,62	Картометрический метод	0,10	-
2256	418142,11	1337833,12	Картометрический метод	0,10	-
2257	418142,87	1337883,68	Картометрический метод	0,10	-
2258	418134,55	1337895,51	Картометрический метод	0,10	-
2259	418059,50	1337873,46	Картометрический метод	0,10	-
2260	417864,52	1337926,06	Картометрический метод	0,10	-

Сведения о местоположении границ объекта

2261	417789,98	1337910,32	Картометрический метод	0,10	-
2262	417596,30	1337972,23	Картометрический метод	0,10	-
2263	417528,04	1338000,81	Картометрический метод	0,10	-
2264	417496,31	1337951,34	Картометрический метод	0,10	-
2265	417306,35	1338018,41	Картометрический метод	0,10	-
2266	417302,12	1338048,04	Картометрический метод	0,10	-
2267	417307,41	1338078,74	Картометрический метод	0,10	-
2268	417304,23	1338107,31	Картометрический метод	0,10	-
2269	417291,53	1338139,06	Картометрический метод	0,10	-
2270	417293,65	1338230,08	Картометрический метод	0,10	-
2271	417291,24	1338346,60	Картометрический метод	0,10	-
2272	417453,71	1338693,81	Картометрический метод	0,10	-
2273	417518,70	1338628,82	Картометрический метод	0,10	-
2274	417543,28	1338653,39	Картометрический метод	0,10	-
2275	417617,89	1338581,96	Картометрический метод	0,10	-
2276	417785,64	1338406,54	Картометрический метод	0,10	-
2277	417787,62	1338395,29	Картометрический метод	0,10	-
2278	417774,57	1338372,98	Картометрический метод	0,10	-
2279	417874,37	1338329,43	Картометрический метод	0,10	-
2280	417930,70	1338402,27	Картометрический метод	0,10	-
2281	417853,64	1338504,96	Картометрический метод	0,10	-
2282	417782,78	1338551,60	Картометрический метод	0,10	-
2283	417619,59	1338659,03	Картометрический метод	0,10	-
2284	417495,71	1338740,58	Картометрический метод	0,10	-
2285	417596,11	1338919,61	Картометрический метод	0,10	-
2286	417662,94	1338976,12	Картометрический метод	0,10	-
2287	417704,91	1339011,61	Картометрический метод	0,10	-
2288	417736,40	1339123,83	Картометрический метод	0,10	-
2289	417753,14	1339152,45	Картометрический метод	0,10	-
2290	417726,45	1339177,12	Картометрический метод	0,10	-
2291	417752,18	1339310,12	Картометрический метод	0,10	-
2292	417780,64	1339507,86	Картометрический метод	0,10	-
2293	417809,41	1339599,46	Картометрический метод	0,10	-
2294	417921,31	1339612,38	Картометрический метод	0,10	-
2295	418017,03	1339448,03	Картометрический метод	0,10	-
2296	418026,16	1339432,35	Картометрический метод	0,10	-
2297	418069,36	1339237,46	Картометрический метод	0,10	-
2298	418088,42	1339151,46	Картометрический метод	0,10	-
2299	418109,81	1338831,52	Картометрический метод	0,10	-
2300	418121,43	1338798,33	Картометрический метод	0,10	-
2301	418135,78	1338791,34	Картометрический метод	0,10	-
2302	418164,37	1338777,40	Картометрический метод	0,10	-
2303	418163,31	1338718,07	Картометрический метод	0,10	-
2304	418174,99	1338692,39	Картометрический метод	0,10	-
2305	418197,45	1338689,72	Картометрический метод	0,10	-
2306	418207,17	1338736,49	Картометрический метод	0,10	-
2307	418215,80	1338722,69	Картометрический метод	0,10	-
2308	418246,90	1338704,35	Картометрический метод	0,10	-
2309	418266,07	1338677,39	Картометрический метод	0,10	-
2310	418301,15	1338610,20	Картометрический метод	0,10	-
2311	418323,19	1338548,47	Картометрический метод	0,10	-
2312	418336,97	1338454,49	Картометрический метод	0,10	-
2313	418369,18	1338415,61	Картометрический метод	0,10	-
2314	418378,75	1338384,17	Картометрический метод	0,10	-
2315	418384,25	1338333,43	Картометрический метод	0,10	-
2316	418393,85	1338313,59	Картометрический метод	0,10	-
2317	418453,11	1338328,45	Картометрический метод	0,10	-
2318	418475,22	1338340,26	Картометрический метод	0,10	-
2319	418461,23	1338405,44	Картометрический метод	0,10	-
2320	418452,80	1338479,44	Картометрический метод	0,10	-
2321	418444,07	1338510,31	Картометрический метод	0,10	-

Сведения о местоположении границ объекта					
2322	418435,94	1338528,79	Картометрический метод	0,10	-
2323	418403,82	1338599,69	Картометрический метод	0,10	-
2324	418342,54	1338695,71	Картометрический метод	0,10	-
2325	418281,17	1338789,90	Картометрический метод	0,10	-
2326	418267,15	1338825,56	Картометрический метод	0,10	-
2327	418274,94	1338851,32	Картометрический метод	0,10	-
2328	418236,84	1338891,53	Картометрический метод	0,10	-
2329	418223,75	1338934,86	Картометрический метод	0,10	-
2330	418183,84	1339017,92	Картометрический метод	0,10	-
2331	418134,89	1339084,06	Картометрический метод	0,10	-
2332	418111,08	1339253,40	Картометрический метод	0,10	-
2333	418076,77	1339411,76	Картометрический метод	0,10	-
2334	417979,37	1339559,10	Картометрический метод	0,10	-
2335	417919,29	1339620,41	Картометрический метод	0,10	-
2336	417902,20	1339688,22	Картометрический метод	0,10	-
2337	417922,84	1339742,19	Картометрический метод	0,10	-
2338	417909,08	1339834,47	Картометрический метод	0,10	-
2339	417919,00	1339846,37	Картометрический метод	0,10	-
2340	417932,89	1339849,68	Картометрический метод	0,10	-
2341	417969,27	1339933,68	Картометрический метод	0,10	-
2342	417965,96	1339942,28	Картометрический метод	0,10	-
2343	417963,32	1339993,22	Картометрический метод	0,10	-
2344	417973,38	1340026,42	Картометрический метод	0,10	-
2345	417813,36	1340070,95	Картометрический метод	0,10	-
2346	417824,52	1340054,22	Картометрический метод	0,10	-
2347	417825,09	1340038,31	Картометрический метод	0,10	-
2348	417819,80	1340019,76	Картометрический метод	0,10	-
2349	417789,09	1339963,00	Картометрический метод	0,10	-
2350	417745,78	1339888,53	Картометрический метод	0,10	-
2351	417721,58	1339839,59	Картометрический метод	0,10	-
2352	417716,83	1339829,98	Картометрический метод	0,10	-
2353	417706,14	1339783,04	Картометрический метод	0,10	-
2354	417696,58	1339741,09	Картометрический метод	0,10	-
2355	417697,80	1339664,51	Картометрический метод	0,10	-
2356	417692,71	1339602,16	Картометрический метод	0,10	-
2357	417689,96	1339568,41	Картометрический метод	0,10	-
2358	417668,13	1339508,02	Картометрический метод	0,10	-
2359	417624,89	1339416,38	Картометрический метод	0,10	-
2360	417604,71	1339364,25	Картометрический метод	0,10	-
2361	417590,02	1339307,50	Картометрический метод	0,10	-
2362	417551,47	1339159,40	Картометрический метод	0,10	-
2363	417497,51	1339044,67	Картометрический метод	0,10	-
2364	417470,53	1339051,81	Картометрический метод	0,10	-
2365	417446,71	1339032,76	Картометрический метод	0,10	-
2366	417421,31	1338999,43	Картометрический метод	0,10	-
2367	417397,50	1338956,56	Картометрический метод	0,10	-
2368	417403,59	1338874,03	Картометрический метод	0,10	-
2369	417345,33	1338768,18	Картометрический метод	0,10	-
2370	417391,56	1338751,53	Картометрический метод	0,10	-
2371	417207,76	1338398,51	Картометрический метод	0,10	-
2372	417192,79	1338349,68	Картометрический метод	0,10	-
2373	417180,05	1338188,75	Картометрический метод	0,10	-
2374	417167,08	1338024,81	Картометрический метод	0,10	-
2375	417154,44	1337865,33	Картометрический метод	0,10	-
2376	417143,90	1337738,33	Картометрический метод	0,10	-
2377	417137,72	1337663,82	Картометрический метод	0,10	-
2378	417137,26	1337646,45	Картометрический метод	0,10	-
2379	417134,69	1337549,34	Картометрический метод	0,10	-
2380	417131,11	1337414,18	Картометрический метод	0,10	-
2381	417129,51	1337353,67	Картометрический метод	0,10	-
2382	417127,32	1337271,08	Картометрический метод	0,10	-

Сведения о местоположении границ объекта					
2383	417125,93	1337218,47	Картометрический метод	0,10	-
2384	417083,33	1337215,64	Картометрический метод	0,10	-
2385	417068,05	1337069,42	Картометрический метод	0,10	-
2386	417066,72	1337065,22	Картометрический метод	0,10	-
2387	416995,39	1336840,23	Картометрический метод	0,10	-
2388	416999,05	1336838,89	Картометрический метод	0,10	-
2389	416963,81	1336785,88	Картометрический метод	0,10	-
2390	416724,63	1336436,49	Картометрический метод	0,10	-
2391	416538,97	1336164,26	Картометрический метод	0,10	-
2392	416369,02	1336036,99	Картометрический метод	0,10	-
2393	416432,28	1335989,80	Картометрический метод	0,10	-
2394	416175,42	1335565,62	Картометрический метод	0,10	-
2395	416177,48	1335444,91	Картометрический метод	0,10	-
2396	416179,74	1335312,37	Картометрический метод	0,10	-
2397	416182,23	1335165,79	Картометрический метод	0,10	-
2398	416185,16	1335053,78	Картометрический метод	0,10	-
2399	416184,12	1335055,07	Картометрический метод	0,10	-
2400	416152,37	1335041,24	Картометрический метод	0,10	-
2401	416114,58	1335028,84	Картометрический метод	0,10	-
2402	415805,04	1335332,31	Картометрический метод	0,10	-
2403	415589,05	1335305,05	Картометрический метод	0,10	-
2404	415523,19	1335361,69	Картометрический метод	0,10	-
2405	415289,47	1335545,71	Картометрический метод	0,10	-
2406	415294,58	1335792,54	Картометрический метод	0,10	-
2407	415258,20	1336050,88	Картометрический метод	0,10	-
2408	415354,73	1336108,90	Картометрический метод	0,10	-
2409	415522,82	1336099,66	Картометрический метод	0,10	-
2410	415582,00	1336135,03	Картометрический метод	0,10	-
2411	415703,16	1336207,57	Картометрический метод	0,10	-
2412	415818,88	1336357,81	Картометрический метод	0,10	-
2413	415894,78	1336450,10	Картометрический метод	0,10	-
2414	415992,09	1336571,34	Картометрический метод	0,10	-
2415	415946,49	1336629,31	Картометрический метод	0,10	-
2416	415924,68	1336635,15	Картометрический метод	0,10	-
2417	415929,41	1336561,69	Картометрический метод	0,10	-
2418	415928,31	1336559,34	Картометрический метод	0,10	-
2419	415903,18	1336505,46	Картометрический метод	0,10	-
2420	415791,39	1336362,86	Картометрический метод	0,10	-
2421	415666,13	1336208,63	Картометрический метод	0,10	-
2422	415518,01	1336115,62	Картометрический метод	0,10	-
2423	415383,67	1336136,61	Картометрический метод	0,10	-
2424	415280,10	1336153,43	Картометрический метод	0,10	-
2425	415247,91	1336078,16	Картометрический метод	0,10	-
2426	415242,88	1336045,78	Картометрический метод	0,10	-
2427	415238,16	1336015,43	Картометрический метод	0,10	-
2428	415229,79	1335836,38	Картометрический метод	0,10	-
2429	415230,95	1335779,35	Картометрический метод	0,10	-
2430	415232,00	1335683,82	Картометрический метод	0,10	-
2431	415222,48	1335538,41	Картометрический метод	0,10	-
2432	415251,77	1335509,03	Картометрический метод	0,10	-
2433	415254,92	1335488,42	Картометрический метод	0,10	-
2434	415324,41	1335448,25	Картометрический метод	0,10	-
2435	415383,76	1335404,32	Картометрический метод	0,10	-
2436	415449,49	1335346,73	Картометрический метод	0,10	-
2437	415485,15	1335318,03	Картометрический метод	0,10	-
2438	415546,34	1335283,23	Картометрический метод	0,10	-
2439	415650,92	1335244,74	Картометрический метод	0,10	-
2440	415729,36	1335245,10	Картометрический метод	0,10	-
2441	415793,06	1335229,04	Картометрический метод	0,10	-
2442	415843,99	1335197,17	Картометрический метод	0,10	-
2443	415917,73	1335120,01	Картометрический метод	0,10	-

Сведения о местоположении границ объекта					
2444	415959,39	1335085,63	Картометрический метод	0,10	-
2445	415962,80	1335082,81	Картометрический метод	0,10	-
2446	416060,21	1335031,32	Картометрический метод	0,10	-
2447	416097,04	1335023,42	Картометрический метод	0,10	-
2448	416116,60	1335022,27	Картометрический метод	0,10	-
2449	416145,66	1335024,00	Картометрический метод	0,10	-
2450	416161,25	1335026,54	Картометрический метод	0,10	-
2451	416186,56	1335026,35	Картометрический метод	0,10	-
2452	416204,76	1335021,09	Картометрический метод	0,10	-
2453	416207,09	1335026,61	Картометрический метод	0,10	-
2454	416209,84	1335090,36	Картометрический метод	0,10	-
2455	416213,42	1335173,36	Картометрический метод	0,10	-
2456	416217,22	1335261,58	Картометрический метод	0,10	-
2457	416216,09	1335258,48	Картометрический метод	0,10	-
2458	416233,30	1335402,36	Картометрический метод	0,10	-
2459	416251,28	1335559,80	Картометрический метод	0,10	-
2460	416312,77	1335692,19	Картометрический метод	0,10	-
2461	416402,05	1335716,88	Картометрический метод	0,10	-
2462	416527,54	1335355,82	Картометрический метод	0,10	-
2463	416556,43	1335385,24	Картометрический метод	0,10	-
2464	416472,43	1335702,48	Картометрический метод	0,10	-
2465	416447,89	1335873,25	Картометрический метод	0,10	-
2466	416580,23	1336066,19	Картометрический метод	0,10	-
2467	416658,47	1336179,73	Картометрический метод	0,10	-
2468	416746,76	1336170,68	Картометрический метод	0,10	-
2469	416711,31	1336261,20	Картометрический метод	0,10	-
2470	416797,69	1336399,61	Картометрический метод	0,10	-
2471	416890,94	1336386,82	Картометрический метод	0,10	-
2472	416909,94	1336545,96	Картометрический метод	0,10	-
2473	417007,49	1336643,35	Картометрический метод	0,10	-
2474	417074,42	1336863,61	Картометрический метод	0,10	-
2475	417156,05	1337058,79	Картометрический метод	0,10	-
2476	417267,19	1336914,11	Картометрический метод	0,10	-
2477	417265,59	1336828,63	Картометрический метод	0,10	-
2478	417250,97	1336625,52	Картометрический метод	0,10	-
2479	417218,78	1336309,72	Картометрический метод	0,10	-
2480	417185,89	1336254,22	Картометрический метод	0,10	-
2481	417152,75	1336008,85	Картометрический метод	0,10	-
2482	417150,26	1335914,27	Картометрический метод	0,10	-
2483	417131,35	1335873,24	Картометрический метод	0,10	-
2484	417080,30	1335858,47	Картометрический метод	0,10	-
2485	417079,64	1335815,80	Картометрический метод	0,10	-
2486	417091,83	1335788,18	Картометрический метод	0,10	-
2487	417077,10	1335755,69	Картометрический метод	0,10	-
2488	417117,06	1335689,14	Картометрический метод	0,10	-
2489	417198,91	1335483,73	Картометрический метод	0,10	-
2490	417249,89	1335253,99	Картометрический метод	0,10	-
2491	417326,43	1335162,49	Картометрический метод	0,10	-
2492	417364,77	1335047,80	Картометрический метод	0,10	-
2493	417405,16	1334926,98	Картометрический метод	0,10	-
2494	417401,82	1334910,86	Картометрический метод	0,10	-
2495	417389,77	1334852,72	Картометрический метод	0,10	-
2496	417373,12	1334772,40	Картометрический метод	0,10	-
2497	417369,45	1334755,49	Картометрический метод	0,10	-
2498	417383,25	1334757,65	Картометрический метод	0,10	-
2499	417379,99	1334716,32	Картометрический метод	0,10	-
2500	417549,84	1334757,53	Картометрический метод	0,10	-
2501	417715,04	1334639,70	Картометрический метод	0,10	-
2502	417729,85	1334640,54	Картометрический метод	0,10	-
2503	417603,34	1334765,10	Картометрический метод	0,10	-
2504	417551,50	1334779,77	Картометрический метод	0,10	-

Сведения о местоположении границ объекта

2505	417384,40	1334772,21	Картометрический метод	0,10	-
2506	417379,15	1334771,97	Картометрический метод	0,10	-
2507	417396,86	1334846,98	Картометрический метод	0,10	-
2508	417410,17	1334903,32	Картометрический метод	0,10	-
2509	417417,13	1334932,79	Картометрический метод	0,10	-
2510	417469,20	1335015,03	Картометрический метод	0,10	-
2511	417537,45	1335122,81	Картометрический метод	0,10	-
2512	417572,63	1335259,41	Картометрический метод	0,10	-
2513	417489,54	1335452,49	Картометрический метод	0,10	-
2514	417423,23	1335437,81	Картометрический метод	0,10	-
2515	417384,18	1335495,74	Картометрический метод	0,10	-
2516	417450,75	1335537,81	Картометрический метод	0,10	-
2517	417435,89	1335596,57	Картометрический метод	0,10	-
2518	417311,60	1335580,50	Картометрический метод	0,10	-
2519	417294,91	1335705,73	Картометрический метод	0,10	-
2520	417360,78	1335842,62	Картометрический метод	0,10	-
2521	417307,00	1335980,81	Картометрический метод	0,10	-
2522	417335,15	1336271,82	Картометрический метод	0,10	-
2523	417429,51	1336349,16	Картометрический метод	0,10	-
2524	417489,60	1336595,27	Картометрический метод	0,10	-
2525	417386,26	1336792,13	Картометрический метод	0,10	-
2526	417400,57	1336830,13	Картометрический метод	0,10	-
2527	417425,74	1336896,96	Картометрический метод	0,10	-
2528	417434,10	1336919,17	Картометрический метод	0,10	-
2529	417465,27	1337001,92	Картометрический метод	0,10	-
2530	417457,35	1337081,52	Картометрический метод	0,10	-
2531	417437,13	1337284,70	Картометрический метод	0,10	-
2532	417344,49	1337287,13	Картометрический метод	0,10	-
2533	417336,63	1337436,41	Картометрический метод	0,10	-
2534	417332,98	1337505,64	Картометрический метод	0,10	-
2535	417489,99	1337529,62	Картометрический метод	0,10	-
2536	417460,98	1337764,09	Картометрический метод	0,10	-
2537	417481,51	1337818,85	Картометрический метод	0,10	-
2538	417529,15	1337877,20	Картометрический метод	0,10	-
2539	417638,62	1337823,56	Картометрический метод	0,10	-
2540	417707,79	1337668,64	Картометрический метод	0,10	-
2541	417772,27	1337502,56	Картометрический метод	0,10	-
2542	417818,33	1337383,94	Картометрический метод	0,10	-
2543	417854,31	1337326,21	Картометрический метод	0,10	-
2544	417943,65	1337182,88	Картометрический метод	0,10	-
2545	418102,34	1337059,20	Картометрический метод	0,10	-
2546	418230,56	1336959,27	Картометрический метод	0,10	-
2547	418259,02	1336493,46	Картометрический метод	0,10	-
2548	418268,34	1336340,81	Картометрический метод	0,10	-
2549	418244,35	1336234,05	Картометрический метод	0,10	-
2550	418148,41	1336059,01	Картометрический метод	0,10	-
2551	418058,58	1335969,65	Картометрический метод	0,10	-
2552	418077,29	1335841,49	Картометрический метод	0,10	-
2553	418208,11	1335828,85	Картометрический метод	0,10	-
2554	418262,01	1335659,26	Картометрический метод	0,10	-
2555	418217,41	1335481,24	Картометрический метод	0,10	-
2556	418216,36	1335218,66	Картометрический метод	0,10	-
2557	418242,75	1335232,27	Картометрический метод	0,10	-
2558	418268,11	1335238,96	Картометрический метод	0,10	-
2559	418288,87	1335247,98	Картометрический метод	0,10	-
2560	418302,55	1335256,74	Картометрический метод	0,10	-
2561	418318,92	1335267,23	Картометрический метод	0,10	-
2562	418337,49	1335290,03	Картометрический метод	0,10	-
2563	418344,49	1335303,73	Картометрический метод	0,10	-
2564	418361,56	1335312,43	Картометрический метод	0,10	-
2565	418341,10	1335399,57	Картометрический метод	0,10	-

Сведения о местоположении границ объекта					
2566	418265,85	1335384,44	Картометрический метод	0,10	-
2567	418324,74	1335637,79	Картометрический метод	0,10	-
2568	418364,35	1335808,21	Картометрический метод	0,10	-
2569	418469,25	1335737,74	Картометрический метод	0,10	-
2570	418455,44	1335696,47	Картометрический метод	0,10	-
2571	418671,00	1335680,64	Картометрический метод	0,10	-
2572	418693,47	1335715,16	Картометрический метод	0,10	-
2573	418505,68	1335724,85	Картометрический метод	0,10	-
2574	418463,16	1335777,61	Картометрический метод	0,10	-
2575	418378,49	1335848,52	Картометрический метод	0,10	-
2576	418331,92	1335910,97	Картометрический метод	0,10	-
2577	418302,29	1335972,35	Картометрический метод	0,10	-
2578	418306,02	1336008,42	Картометрический метод	0,10	-
2579	418320,84	1336028,53	Картометрический метод	0,10	-
2580	418346,51	1336030,49	Картометрический метод	0,10	-
2581	418476,68	1335964,61	Картометрический метод	0,10	-
2582	418598,12	1335920,95	Картометрический метод	0,10	-
2583	418615,32	1335928,04	Картометрический метод	0,10	-
2584	418652,63	1335942,33	Картометрический метод	0,10	-
2585	418683,59	1335954,24	Картометрический метод	0,10	-
2586	418720,10	1335943,12	Картометрический метод	0,10	-
2587	418828,83	1335874,83	Картометрический метод	0,10	-
2588	418941,45	1335787,30	Картометрический метод	0,10	-
2589	418968,60	1335823,16	Картометрический метод	0,10	-
2590	418825,17	1335919,24	Картометрический метод	0,10	-
2591	418698,60	1336004,62	Картометрический метод	0,10	-
2592	418668,88	1336025,87	Картометрический метод	0,10	-
2203	418621,11	1336054,58	Картометрический метод	0,10	-
ЗУ1(47)					
2593	419778,89	1334412,85	Картометрический метод	0,10	-
2594	419631,63	1334494,03	Картометрический метод	0,10	-
2595	419607,36	1334504,58	Картометрический метод	0,10	-
2596	419523,98	1334533,75	Картометрический метод	0,10	-
2597	419461,03	1334506,41	Картометрический метод	0,10	-
2598	419434,80	1334503,42	Картометрический метод	0,10	-
2599	419358,09	1334549,27	Картометрический метод	0,10	-
2600	419342,41	1334578,78	Картометрический метод	0,10	-
2601	419346,69	1334619,27	Картометрический метод	0,10	-
2602	419363,20	1334642,47	Картометрический метод	0,10	-
2603	419391,46	1334682,16	Картометрический метод	0,10	-
2604	419406,88	1334703,83	Картометрический метод	0,10	-
2605	419420,61	1334738,50	Картометрический метод	0,10	-
2606	419453,01	1334820,29	Картометрический метод	0,10	-
2607	419471,23	1334921,85	Картометрический метод	0,10	-
2608	419448,53	1334967,30	Картометрический метод	0,10	-
2609	419420,76	1334971,48	Картометрический метод	0,10	-
2610	419392,79	1334947,85	Картометрический метод	0,10	-
2611	419360,36	1334859,10	Картометрический метод	0,10	-
2612	419312,64	1334774,95	Картометрический метод	0,10	-
2613	419228,01	1334683,70	Картометрический метод	0,10	-
2614	419179,68	1334699,15	Картометрический метод	0,10	-
2615	419137,16	1334749,52	Картометрический метод	0,10	-
2616	419109,08	1334818,84	Картометрический метод	0,10	-
2617	419071,16	1334866,97	Картометрический метод	0,10	-
2618	419058,71	1334882,77	Картометрический метод	0,10	-
2619	419047,00	1334910,67	Картометрический метод	0,10	-
2620	419111,16	1334994,41	Картометрический метод	0,10	-
2621	419114,80	1335057,94	Картометрический метод	0,10	-
2622	419133,74	1335149,17	Картометрический метод	0,10	-
2623	419176,43	1335229,89	Картометрический метод	0,10	-
2624	419172,04	1335281,57	Картометрический метод	0,10	-

Сведения о местоположении границ объекта

2625	419194,50	1335310,80	Картометрический метод	0,10	-
2626	419248,44	1335353,79	Картометрический метод	0,10	-
2627	418987,35	1335226,81	Картометрический метод	0,10	-
2628	418966,49	1335289,31	Картометрический метод	0,10	-
2629	418888,41	1335415,16	Картометрический метод	0,10	-
2630	418892,92	1335307,75	Картометрический метод	0,10	-
2631	418781,60	1335210,96	Картометрический метод	0,10	-
2632	418914,65	1335128,15	Картометрический метод	0,10	-
2633	418891,05	1334963,22	Картометрический метод	0,10	-
2634	418761,90	1334947,19	Картометрический метод	0,10	-
2635	418701,82	1334862,28	Картометрический метод	0,10	-
2636	418715,82	1334840,12	Картометрический метод	0,10	-
2637	418880,84	1334856,82	Картометрический метод	0,10	-
2638	418936,21	1334817,11	Картометрический метод	0,10	-
2639	418972,83	1334790,86	Картометрический метод	0,10	-
2640	419023,66	1334682,87	Картометрический метод	0,10	-
2641	419039,95	1334648,28	Картометрический метод	0,10	-
2642	419214,06	1334453,69	Картометрический метод	0,10	-
2643	419210,92	1334428,06	Картометрический метод	0,10	-
2644	419096,65	1334379,11	Картометрический метод	0,10	-
2645	418916,88	1334374,15	Картометрический метод	0,10	-
2646	418794,94	1334356,82	Картометрический метод	0,10	-
2647	418704,65	1334311,31	Картометрический метод	0,10	-
2648	418578,30	1334285,10	Картометрический метод	0,10	-
2649	418460,54	1334320,74	Картометрический метод	0,10	-
2650	418423,34	1334411,76	Картометрический метод	0,10	-
2651	418339,09	1334468,82	Картометрический метод	0,10	-
2652	418274,71	1334653,67	Картометрический метод	0,10	-
2653	418278,77	1334858,83	Картометрический метод	0,10	-
2654	418233,74	1334933,89	Картометрический метод	0,10	-
2655	418221,38	1334926,72	Картометрический метод	0,10	-
2656	418181,82	1334766,49	Картометрический метод	0,10	-
2657	418182,19	1334648,47	Картометрический метод	0,10	-
2658	418195,84	1334559,11	Картометрический метод	0,10	-
2659	418233,89	1334480,90	Картометрический метод	0,10	-
2660	418215,77	1334438,03	Картометрический метод	0,10	-
2661	418134,01	1334424,78	Картометрический метод	0,10	-
2662	418138,65	1334417,20	Картометрический метод	0,10	-
2663	418147,43	1334392,28	Картометрический метод	0,10	-
2664	418176,11	1334289,04	Картометрический метод	0,10	-
2665	418174,55	1334283,17	Картометрический метод	0,10	-
2666	418194,50	1334258,90	Картометрический метод	0,10	-
2667	418293,43	1334285,13	Картометрический метод	0,10	-
2668	418254,57	1334388,27	Картометрический метод	0,10	-
2669	418298,64	1334406,72	Картометрический метод	0,10	-
2670	418361,32	1334259,90	Картометрический метод	0,10	-
2671	418393,16	1334223,45	Картометрический метод	0,10	-
2672	418372,70	1334192,33	Картометрический метод	0,10	-
2673	418476,37	1334207,29	Картометрический метод	0,10	-
2674	418501,33	1334088,16	Картометрический метод	0,10	-
2675	418489,25	1333988,06	Картометрический метод	0,10	-
2676	418488,42	1333986,99	Картометрический метод	0,10	-
2677	418480,25	1333987,56	Картометрический метод	0,10	-
2678	418482,82	1333969,34	Картометрический метод	0,10	-
2679	418438,95	1333962,25	Картометрический метод	0,10	-
2680	418435,11	1333917,94	Картометрический метод	0,10	-
2681	418437,76	1333812,06	Картометрический метод	0,10	-
2682	418518,71	1333747,61	Картометрический метод	0,10	-
2683	418572,75	1333721,30	Картометрический метод	0,10	-
2684	418583,85	1333720,33	Картометрический метод	0,10	-
2685	418606,44	1333710,54	Картометрический метод	0,10	-

Сведения о местоположении границ объекта

2686	418652,17	1333700,63	Картометрический метод	0,10	-
2687	418672,14	1333694,56	Картометрический метод	0,10	-
2688	418697,65	1333682,77	Картометрический метод	0,10	-
2689	418706,14	1333672,71	Картометрический метод	0,10	-
2690	418705,68	1333626,55	Картометрический метод	0,10	-
2691	418702,36	1333571,69	Картометрический метод	0,10	-
2692	418707,03	1333521,69	Картометрический метод	0,10	-
2693	418698,87	1333473,36	Картометрический метод	0,10	-
2694	418683,87	1333421,92	Картометрический метод	0,10	-
2695	418660,87	1333372,39	Картометрический метод	0,10	-
2696	418615,03	1333321,16	Картометрический метод	0,10	-
2697	418566,27	1333265,23	Картометрический метод	0,10	-
2698	418547,66	1333240,23	Картометрический метод	0,10	-
2699	418541,88	1333231,03	Картометрический метод	0,10	-
2700	418541,13	1333222,68	Картометрический метод	0,10	-
2701	418543,60	1333206,22	Картометрический метод	0,10	-
2702	418563,42	1333199,71	Картометрический метод	0,10	-
2703	418596,84	1333207,41	Картометрический метод	0,10	-
2704	418647,08	1333235,65	Картометрический метод	0,10	-
2705	418696,40	1333245,62	Картометрический метод	0,10	-
2706	418765,61	1333312,80	Картометрический метод	0,10	-
2707	418760,49	1333320,62	Картометрический метод	0,10	-
2708	418739,40	1333333,34	Картометрический метод	0,10	-
2709	418842,72	1333617,76	Картометрический метод	0,10	-
2710	418900,72	1333704,66	Картометрический метод	0,10	-
2711	419000,40	1333653,03	Картометрический метод	0,10	-
2712	419079,14	1333445,95	Картометрический метод	0,10	-
2713	419084,58	1333467,82	Картометрический метод	0,10	-
2714	419074,13	1333492,18	Картометрический метод	0,10	-
2715	419062,52	1333543,65	Картометрический метод	0,10	-
2716	419048,82	1333592,39	Картометрический метод	0,10	-
2717	419011,27	1333679,56	Картометрический метод	0,10	-
2718	418920,39	1333735,80	Картометрический метод	0,10	-
2719	418775,22	1333784,50	Картометрический метод	0,10	-
2720	418663,47	1333881,90	Картометрический метод	0,10	-
2721	418674,71	1334150,39	Картометрический метод	0,10	-
2722	418696,72	1334203,16	Картометрический метод	0,10	-
2723	418862,07	1334291,63	Картометрический метод	0,10	-
2724	418960,70	1334283,52	Картометрический метод	0,10	-
2725	419113,60	1334282,92	Картометрический метод	0,10	-
2726	419221,75	1334303,06	Картометрический метод	0,10	-
2727	419223,49	1334293,22	Картометрический метод	0,10	-
2728	419331,93	1334287,12	Картометрический метод	0,10	-
2729	419467,05	1334309,95	Картометрический метод	0,10	-
2730	419709,75	1334208,93	Картометрический метод	0,10	-
2731	419644,17	1334108,87	Картометрический метод	0,10	-
2732	419623,76	1334030,95	Картометрический метод	0,10	-
2733	419640,18	1333939,59	Картометрический метод	0,10	-
2734	419733,27	1333888,02	Картометрический метод	0,10	-
2735	419772,04	1334027,64	Картометрический метод	0,10	-
2736	419777,93	1334071,08	Картометрический метод	0,10	-
2737	419796,47	1334113,10	Картометрический метод	0,10	-
2738	419821,05	1334159,88	Картометрический метод	0,10	-
2739	419832,13	1334358,11	Картометрический метод	0,10	-
2740	419833,32	1334379,29	Картометрический метод	0,10	-
2741	419811,28	1334394,99	Картометрический метод	0,10	-
2593	419778,89	1334412,85	Картометрический метод	0,10	-
ЗУ1(48)					
2742	417972,60	1331173,13	Картометрический метод	0,10	-
2743	417909,37	1331214,82	Картометрический метод	0,10	-
2744	417880,30	1331253,92	Картометрический метод	0,10	-

Сведения о местоположении границ объекта

2745	417870,65	1331271,15	Картометрический метод	0,10	-
2746	417867,48	1331280,54	Картометрический метод	0,10	-
2747	417861,37	1331287,39	Картометрический метод	0,10	-
2748	417851,97	1331304,58	Картометрический метод	0,10	-
2749	417833,90	1331335,36	Картометрический метод	0,10	-
2750	417832,37	1331338,48	Картометрический метод	0,10	-
2751	417821,47	1331360,68	Картометрический метод	0,10	-
2752	417814,52	1331371,55	Картометрический метод	0,10	-
2753	417800,89	1331398,44	Картометрический метод	0,10	-
2754	417808,06	1331407,17	Картометрический метод	0,10	-
2755	417811,47	1331417,19	Картометрический метод	0,10	-
2756	417808,31	1331428,53	Картометрический метод	0,10	-
2757	417799,52	1331431,07	Картометрический метод	0,10	-
2758	417797,57	1331449,05	Картометрический метод	0,10	-
2759	417786,93	1331469,78	Картометрический метод	0,10	-
2760	417801,15	1331504,92	Картометрический метод	0,10	-
2761	417808,56	1331543,76	Картометрический метод	0,10	-
2762	417813,15	1331546,75	Картометрический метод	0,10	-
2763	417814,91	1331576,66	Картометрический метод	0,10	-
2764	417817,52	1331593,92	Картометрический метод	0,10	-
2765	417816,28	1331611,82	Картометрический метод	0,10	-
2766	417809,71	1331637,44	Картометрический метод	0,10	-
2767	417810,82	1331653,13	Картометрический метод	0,10	-
2768	417815,01	1331663,24	Картометрический метод	0,10	-
2769	417813,25	1331680,33	Картометрический метод	0,10	-
2770	417813,48	1331692,86	Картометрический метод	0,10	-
2771	417810,30	1331730,02	Картометрический метод	0,10	-
2772	417800,95	1331764,47	Картометрический метод	0,10	-
2773	417800,55	1331786,30	Картометрический метод	0,10	-
2774	417801,56	1331792,74	Картометрический метод	0,10	-
2775	417806,62	1331825,10	Картометрический метод	0,10	-
2776	417808,79	1331851,85	Картометрический метод	0,10	-
2777	417808,79	1331870,93	Картометрический метод	0,10	-
2778	417801,78	1331905,19	Картометрический метод	0,10	-
2779	417785,77	1331938,40	Картометрический метод	0,10	-
2780	417767,20	1331961,85	Картометрический метод	0,10	-
2781	417753,73	1331983,91	Картометрический метод	0,10	-
2782	417742,62	1332000,70	Картометрический метод	0,10	-
2783	417736,32	1332018,85	Картометрический метод	0,10	-
2784	417734,81	1332033,21	Картометрический метод	0,10	-
2785	417718,69	1332067,55	Картометрический метод	0,10	-
2786	417688,16	1332123,10	Картометрический метод	0,10	-
2787	417678,11	1332153,26	Картометрический метод	0,10	-
2788	417672,08	1332166,86	Картометрический метод	0,10	-
2789	417664,57	1332200,87	Картометрический метод	0,10	-
2790	417661,43	1332234,50	Картометрический метод	0,10	-
2791	417654,31	1332271,90	Картометрический метод	0,10	-
2792	417652,98	1332289,26	Картометрический метод	0,10	-
2793	417655,69	1332309,97	Картометрический метод	0,10	-
2794	417671,15	1332364,91	Картометрический метод	0,10	-
2795	417677,73	1332386,37	Картометрический метод	0,10	-
2796	417685,66	1332412,20	Картометрический метод	0,10	-
2797	417690,64	1332418,82	Картометрический метод	0,10	-
2798	417715,53	1332476,53	Картометрический метод	0,10	-
2799	417735,42	1332499,03	Картометрический метод	0,10	-
2800	417758,35	1332513,83	Картометрический метод	0,10	-
2801	417898,34	1332528,14	Картометрический метод	0,10	-
2802	417913,79	1332516,71	Картометрический метод	0,10	-
2803	417946,90	1332500,04	Картометрический метод	0,10	-
2804	417998,51	1332491,71	Картометрический метод	0,10	-
2805	418028,78	1332460,26	Картометрический метод	0,10	-

Сведения о местоположении границ объекта

2806	418060,38	1332412,27	Картометрический метод	0,10	-
2807	418075,19	1332420,27	Картометрический метод	0,10	-
2808	418104,78	1332497,19	Картометрический метод	0,10	-
2809	418086,98	1332516,64	Картометрический метод	0,10	-
2810	417938,61	1332535,74	Картометрический метод	0,10	-
2811	417881,99	1332620,90	Картометрический метод	0,10	-
2812	417872,16	1332805,50	Картометрический метод	0,10	-
2813	417868,35	1332876,95	Картометрический метод	0,10	-
2814	417867,14	1332943,68	Картометрический метод	0,10	-
2815	417864,57	1332954,19	Картометрический метод	0,10	-
2816	417840,53	1332888,02	Картометрический метод	0,10	-
2817	417820,57	1332829,18	Картометрический метод	0,10	-
2818	417800,73	1332761,72	Картометрический метод	0,10	-
2819	417767,39	1332634,72	Картометрический метод	0,10	-
2820	417755,49	1332602,17	Картометрический метод	0,10	-
2821	417726,71	1332569,47	Картометрический метод	0,10	-
2822	417689,67	1332570,79	Картометрический метод	0,10	-
2823	417631,46	1332591,96	Картометрический метод	0,10	-
2824	417575,90	1332585,61	Картометрический метод	0,10	-
2825	417539,91	1332596,19	Картометрический метод	0,10	-
2826	417493,35	1332617,36	Картометрический метод	0,10	-
2827	417452,07	1332655,46	Картометрический метод	0,10	-
2828	417386,45	1332732,71	Картометрический метод	0,10	-
2829	417362,11	1332778,22	Картометрический метод	0,10	-
2830	417367,40	1332803,62	Картометрический метод	0,10	-
2831	417395,98	1332854,42	Картометрический метод	0,10	-
2832	417400,21	1332896,76	Картометрический метод	0,10	-
2833	417387,51	1332934,86	Картометрический метод	0,10	-
2834	417346,24	1332980,37	Картометрический метод	0,10	-
2835	417304,96	1333047,04	Картометрический метод	0,10	-
2836	417244,64	1333115,83	Картометрический метод	0,10	-
2837	417186,37	1333223,98	Картометрический метод	0,10	-
2838	417171,15	1333237,87	Картометрический метод	0,10	-
2839	417146,02	1333245,14	Картометрический метод	0,10	-
2840	417015,05	1333271,60	Картометрический метод	0,10	-
2841	417069,95	1333487,37	Картометрический метод	0,10	-
2842	417058,57	1333483,73	Картометрический метод	0,10	-
2843	417000,71	1333286,20	Картометрический метод	0,10	-
2844	416979,47	1333202,27	Картометрический метод	0,10	-
2845	417003,42	1332968,42	Картометрический метод	0,10	-
2846	416976,97	1332862,90	Картометрический метод	0,10	-
2847	416959,91	1332836,28	Картометрический метод	0,10	-
2848	416938,54	1332790,75	Картометрический метод	0,10	-
2849	416923,98	1332716,88	Картометрический метод	0,10	-
2850	416931,90	1332710,29	Картометрический метод	0,10	-
2851	416924,64	1332630,94	Картометрический метод	0,10	-
2852	416928,55	1332629,62	Картометрический метод	0,10	-
2853	417011,72	1332582,59	Картометрический метод	0,10	-
2854	417009,45	1332550,89	Картометрический метод	0,10	-
2855	417006,52	1332510,11	Картометрический метод	0,10	-
2856	417000,14	1332414,43	Картометрический метод	0,10	-
2857	416998,87	1332389,72	Картометрический метод	0,10	-
2858	417000,85	1332327,82	Картометрический метод	0,10	-
2859	416996,54	1332171,74	Картометрический метод	0,10	-
2860	416994,44	1332095,48	Картометрический метод	0,10	-
2861	416997,52	1332012,37	Картометрический метод	0,10	-
2862	416996,36	1331920,43	Картометрический метод	0,10	-
2863	416990,16	1331863,98	Картометрический метод	0,10	-
2864	416966,25	1331724,63	Картометрический метод	0,10	-
2865	416967,61	1331708,98	Картометрический метод	0,10	-
2866	416988,21	1331682,67	Картометрический метод	0,10	-

Сведения о местоположении границ объекта

2867	417011,21	1331662,48	Картометрический метод	0,10	-
2868	417071,86	1331632,86	Картометрический метод	0,10	-
2869	417108,21	1331622,28	Картометрический метод	0,10	-
2870	417139,18	1331597,48	Картометрический метод	0,10	-
2871	417194,71	1331540,69	Картометрический метод	0,10	-
2872	417289,17	1331469,57	Картометрический метод	0,10	-
2873	417338,18	1331421,39	Картометрический метод	0,10	-
2874	417406,34	1331393,47	Картометрический метод	0,10	-
2875	417466,09	1331369,00	Картометрический метод	0,10	-
2876	417507,44	1331347,90	Картометрический метод	0,10	-
2877	417549,42	1331327,75	Картометрический метод	0,10	-
2878	417567,63	1331327,39	Картометрический метод	0,10	-
2879	417576,85	1331330,88	Картометрический метод	0,10	-
2880	417606,13	1331341,97	Картометрический метод	0,10	-
2881	417633,57	1331344,68	Картометрический метод	0,10	-
2882	417637,35	1331343,13	Картометрический метод	0,10	-
2883	417754,36	1331301,99	Картометрический метод	0,10	-
2884	417783,18	1331283,13	Картометрический метод	0,10	-
2885	417873,12	1331131,75	Картометрический метод	0,10	-
2886	417909,44	1331084,13	Картометрический метод	0,10	-
2887	417927,74	1331041,84	Картометрический метод	0,10	-
2888	417923,97	1331005,67	Картометрический метод	0,10	-
2889	417897,22	1330978,88	Картометрический метод	0,10	-
2890	417831,73	1330964,11	Картометрический метод	0,10	-
2891	417792,66	1330961,77	Картометрический метод	0,10	-
2892	417768,49	1330956,24	Картометрический метод	0,10	-
2893	417716,81	1330935,23	Картометрический метод	0,10	-
2894	417584,46	1330871,27	Картометрический метод	0,10	-
2895	417561,57	1330875,49	Картометрический метод	0,10	-
2896	417530,28	1330897,47	Картометрический метод	0,10	-
2897	417469,81	1330943,52	Картометрический метод	0,10	-
2898	417444,43	1330953,25	Картометрический метод	0,10	-
2899	417406,66	1330947,60	Картометрический метод	0,10	-
2900	417379,22	1330928,56	Картометрический метод	0,10	-
2901	417327,52	1330883,08	Картометрический метод	0,10	-
2902	417281,12	1330844,65	Картометрический метод	0,10	-
2903	417260,39	1330837,91	Картометрический метод	0,10	-
2904	417160,95	1330872,95	Картометрический метод	0,10	-
2905	417115,52	1330873,46	Картометрический метод	0,10	-
2906	417098,61	1330876,40	Картометрический метод	0,10	-
2907	417073,91	1330885,67	Картометрический метод	0,10	-
2908	417043,63	1330909,58	Картометрический метод	0,10	-
2909	417015,49	1330962,71	Картометрический метод	0,10	-
2910	416995,35	1331028,87	Картометрический метод	0,10	-
2911	416937,75	1331082,90	Картометрический метод	0,10	-
2912	416931,36	1331108,34	Картометрический метод	0,10	-
2913	416930,75	1331153,17	Картометрический метод	0,10	-
2914	416927,70	1331164,16	Картометрический метод	0,10	-
2915	416907,09	1331175,91	Картометрический метод	0,10	-
2916	416866,90	1331189,83	Картометрический метод	0,10	-
2917	416854,80	1331191,52	Картометрический метод	0,10	-
2918	416849,24	1331192,30	Картометрический метод	0,10	-
2919	416835,77	1331151,41	Картометрический метод	0,10	-
2920	416815,77	1331136,48	Картометрический метод	0,10	-
2921	416778,08	1331132,64	Картометрический метод	0,10	-
2922	416756,92	1331137,28	Картометрический метод	0,10	-
2923	416711,86	1331178,49	Картометрический метод	0,10	-
2924	416633,27	1331256,96	Картометрический метод	0,10	-
2925	416630,12	1331265,28	Картометрический метод	0,10	-
2926	416629,55	1331273,35	Картометрический метод	0,10	-
2927	416638,04	1331293,66	Картометрический метод	0,10	-

Сведения о местоположении границ объекта

2928	416643,65	1331316,10	Картометрический метод	0,10	-
2929	416646,14	1331349,04	Картометрический метод	0,10	-
2930	416632,93	1331420,43	Картометрический метод	0,10	-
2931	416616,38	1331437,29	Картометрический метод	0,10	-
2932	416564,77	1331457,05	Картометрический метод	0,10	-
2933	416515,54	1331466,19	Картометрический метод	0,10	-
2934	416518,07	1331521,47	Картометрический метод	0,10	-
2935	416515,22	1331603,51	Картометрический метод	0,10	-
2936	416444,15	1331620,71	Картометрический метод	0,10	-
2937	416372,06	1331615,11	Картометрический метод	0,10	-
2938	416337,46	1331623,07	Картометрический метод	0,10	-
2939	416289,80	1331601,59	Картометрический метод	0,10	-
2940	416273,11	1331601,72	Картометрический метод	0,10	-
2941	416263,29	1331599,20	Картометрический метод	0,10	-
2942	416242,00	1331530,46	Картометрический метод	0,10	-
2943	416230,03	1331530,19	Картометрический метод	0,10	-
2944	416125,52	1331610,50	Картометрический метод	0,10	-
2945	416115,39	1331629,84	Картометрический метод	0,10	-
2946	416143,51	1331780,54	Картометрический метод	0,10	-
2947	416157,82	1331836,88	Картометрический метод	0,10	-
2948	416180,52	1331865,72	Картометрический метод	0,10	-
2949	416232,29	1331908,62	Картометрический метод	0,10	-
2950	416293,74	1331959,54	Картометрический метод	0,10	-
2951	416349,44	1332006,14	Картометрический метод	0,10	-
2952	416350,67	1332022,69	Картометрический метод	0,10	-
2953	416339,21	1332036,91	Картометрический метод	0,10	-
2954	416277,62	1332018,64	Картометрический метод	0,10	-
2955	416153,43	1331963,35	Картометрический метод	0,10	-
2956	416106,22	1331936,50	Картометрический метод	0,10	-
2957	416057,20	1331923,42	Картометрический метод	0,10	-
2958	416055,62	1331958,63	Картометрический метод	0,10	-
2959	416082,39	1332032,38	Картометрический метод	0,10	-
2960	416113,47	1332132,99	Картометрический метод	0,10	-
2961	416132,51	1332211,75	Картометрический метод	0,10	-
2962	416116,04	1332242,69	Картометрический метод	0,10	-
2963	416073,82	1332262,26	Картометрический метод	0,10	-
2964	416052,20	1332290,66	Картометрический метод	0,10	-
2965	416051,04	1332307,36	Картометрический метод	0,10	-
2966	416020,83	1332372,27	Картометрический метод	0,10	-
2967	416017,85	1332443,84	Картометрический метод	0,10	-
2968	416065,96	1332590,56	Картометрический метод	0,10	-
2969	416111,71	1332700,65	Картометрический метод	0,10	-
2970	416122,78	1332709,24	Картометрический метод	0,10	-
2971	416163,35	1332818,57	Картометрический метод	0,10	-
2972	416197,47	1332889,87	Картометрический метод	0,10	-
2973	416219,03	1332978,47	Картометрический метод	0,10	-
2974	416262,97	1333066,59	Картометрический метод	0,10	-
2975	416318,37	1333173,65	Картометрический метод	0,10	-
2976	416353,93	1333241,30	Картометрический метод	0,10	-
2977	416349,91	1333285,57	Картометрический метод	0,10	-
2978	416335,47	1333295,10	Картометрический метод	0,10	-
2979	416306,54	1333289,16	Картометрический метод	0,10	-
2980	416251,63	1333219,93	Картометрический метод	0,10	-
2981	416148,64	1333102,12	Картометрический метод	0,10	-
2982	416107,87	1333049,01	Картометрический метод	0,10	-
2983	416012,19	1332928,47	Картометрический метод	0,10	-
2984	415921,18	1332810,07	Картометрический метод	0,10	-
2985	415884,18	1332774,56	Картометрический метод	0,10	-
2986	415869,66	1332773,94	Картометрический метод	0,10	-
2987	415846,64	1332798,04	Картометрический метод	0,10	-
2988	415820,28	1332894,93	Картометрический метод	0,10	-

Сведения о местоположении границ объекта

2989	415806,29	1332980,14	Картометрический метод	0,10	-
2990	415820,90	1333005,28	Картометрический метод	0,10	-
2991	415773,18	1333038,96	Картометрический метод	0,10	-
2992	415754,20	1332965,06	Картометрический метод	0,10	-
2993	415743,54	1332942,58	Картометрический метод	0,10	-
2994	415746,94	1332894,23	Картометрический метод	0,10	-
2995	415740,13	1332845,88	Картометрический метод	0,10	-
2996	415707,90	1332779,58	Картометрический метод	0,10	-
2997	415707,16	1332778,75	Картометрический метод	0,10	-
2998	415711,59	1332775,60	Картометрический метод	0,10	-
2999	415699,38	1332769,99	Картометрический метод	0,10	-
3000	415612,70	1332654,98	Картометрический метод	0,10	-
3001	415786,79	1332611,27	Картометрический метод	0,10	-
3002	415783,67	1332539,35	Картометрический метод	0,10	-
3003	415789,40	1332402,68	Картометрический метод	0,10	-
3004	415816,34	1332370,12	Картометрический метод	0,10	-
3005	415864,31	1332312,15	Картометрический метод	0,10	-
3006	415867,31	1332158,87	Картометрический метод	0,10	-
3007	415822,46	1332112,10	Картометрический метод	0,10	-
3008	415907,08	1332008,87	Картометрический метод	0,10	-
3009	415920,50	1331910,15	Картометрический метод	0,10	-
3010	415896,52	1331754,83	Картометрический метод	0,10	-
3011	415747,87	1331751,93	Картометрический метод	0,10	-
3012	415681,18	1331675,36	Картометрический метод	0,10	-
3013	415696,72	1331428,07	Картометрический метод	0,10	-
3014	415679,36	1331401,07	Картометрический метод	0,10	-
3015	415649,30	1331354,32	Картометрический метод	0,10	-
3016	415557,26	1331219,25	Картометрический метод	0,10	-
3017	415562,02	1331197,02	Картометрический метод	0,10	-
3018	415581,07	1331205,75	Картометрический метод	0,10	-
3019	415700,14	1331307,36	Картометрический метод	0,10	-
3020	415745,38	1331367,68	Картометрический метод	0,10	-
3021	415789,83	1331395,46	Картометрический метод	0,10	-
3022	415856,03	1331413,20	Картометрический метод	0,10	-
3023	415992,80	1331507,04	Картометрический метод	0,10	-
3024	416052,64	1331473,20	Картометрический метод	0,10	-
3025	416160,65	1331412,12	Картометрический метод	0,10	-
3026	416366,98	1331295,45	Картометрический метод	0,10	-
3027	416473,28	1331235,34	Картометрический метод	0,10	-
3028	416535,04	1331127,99	Картометрический метод	0,10	-
3029	416615,33	1331066,94	Картометрический метод	0,10	-
3030	416710,16	1330994,83	Картометрический метод	0,10	-
3031	416763,36	1330954,39	Картометрический метод	0,10	-
3032	416836,29	1330925,23	Картометрический метод	0,10	-
3033	416921,62	1330840,57	Картометрический метод	0,10	-
3034	416961,31	1330796,91	Картометрический метод	0,10	-
3035	416980,13	1330764,42	Картометрический метод	0,10	-
3036	417007,35	1330729,49	Картометрический метод	0,10	-
3037	417037,11	1330703,69	Картометрический метод	0,10	-
3038	417060,92	1330693,38	Картометрический метод	0,10	-
3039	417095,98	1330669,57	Картометрический метод	0,10	-
3040	417108,55	1330650,39	Картометрический метод	0,10	-
3041	417103,92	1330637,82	Картометрический метод	0,10	-
3042	417024,34	1330552,95	Картометрический метод	0,10	-
3043	416897,34	1330441,83	Картометрический метод	0,10	-
3044	416779,34	1330447,83	Картометрический метод	0,10	-
3045	416772,96	1330437,77	Картометрический метод	0,10	-
3046	416589,59	1330233,16	Картометрический метод	0,10	-
3047	416437,36	1330063,29	Картометрический метод	0,10	-
3048	416340,90	1330132,93	Картометрический метод	0,10	-
3049	416220,39	1330219,93	Картометрический метод	0,10	-

Сведения о местоположении границ объекта

3050	416203,21	1330272,11	Картометрический метод	0,10	-
3051	416229,21	1330352,59	Картометрический метод	0,10	-
3052	416204,50	1330361,04	Картометрический метод	0,10	-
3053	416075,13	1330305,33	Картометрический метод	0,10	-
3054	415996,82	1330344,06	Картометрический метод	0,10	-
3055	415944,48	1330234,18	Картометрический метод	0,10	-
3056	415973,08	1330215,83	Картометрический метод	0,10	-
3057	416054,53	1330199,35	Картометрический метод	0,10	-
3058	416115,87	1330168,90	Картометрический метод	0,10	-
3059	416140,14	1330150,84	Картометрический метод	0,10	-
3060	416166,65	1330131,13	Картометрический метод	0,10	-
3061	416221,55	1330112,35	Картометрический метод	0,10	-
3062	416270,17	1330084,42	Картометрический метод	0,10	-
3063	416330,90	1330056,96	Картометрический метод	0,10	-
3064	416375,85	1330047,24	Картометрический метод	0,10	-
3065	416409,20	1330025,06	Картометрический метод	0,10	-
3066	416473,87	1330044,20	Картометрический метод	0,10	-
3067	416506,64	1330044,20	Картометрический метод	0,10	-
3068	416531,58	1330058,41	Картометрический метод	0,10	-
3069	416552,61	1330065,22	Картометрический метод	0,10	-
3070	416588,22	1330100,54	Картометрический метод	0,10	-
3071	416629,64	1330162,38	Картометрический метод	0,10	-
3072	416669,87	1330193,23	Картометрический метод	0,10	-
3073	416765,90	1330266,34	Картометрический метод	0,10	-
3074	416819,70	1330319,70	Картометрический метод	0,10	-
3075	416885,96	1330368,13	Картометрический метод	0,10	-
3076	416951,07	1330413,66	Картометрический метод	0,10	-
3077	416979,17	1330444,93	Картометрический метод	0,10	-
3078	417005,82	1330470,80	Картометрический метод	0,10	-
3079	417029,87	1330486,73	Картометрический метод	0,10	-
3080	417065,47	1330512,98	Картометрический метод	0,10	-
3081	417099,24	1330529,24	Картометрический метод	0,10	-
3082	417126,36	1330572,38	Картометрический метод	0,10	-
3083	417147,98	1330594,33	Картометрический метод	0,10	-
3084	417189,45	1330611,87	Картометрический метод	0,10	-
3085	417218,03	1330649,01	Картометрический метод	0,10	-
3086	417243,58	1330654,21	Картометрический метод	0,10	-
3087	417269,64	1330668,49	Картометрический метод	0,10	-
3088	417286,16	1330680,89	Картометрический метод	0,10	-
3089	417319,80	1330682,92	Картометрический метод	0,10	-
3090	417333,68	1330691,82	Картометрический метод	0,10	-
3091	417352,12	1330708,35	Картометрический метод	0,10	-
3092	417371,93	1330719,07	Картометрический метод	0,10	-
3093	417407,14	1330726,43	Картометрический метод	0,10	-
3094	417426,38	1330742,81	Картометрический метод	0,10	-
3095	417413,91	1330757,60	Картометрический метод	0,10	-
3096	417433,05	1330768,04	Картометрический метод	0,10	-
3097	417449,43	1330766,59	Картометрический метод	0,10	-
3098	417470,31	1330775,29	Картометрический метод	0,10	-
3099	417493,51	1330761,66	Картометрический метод	0,10	-
3100	417508,59	1330760,93	Картометрический метод	0,10	-
3101	417536,29	1330786,45	Картометрический метод	0,10	-
3102	417551,37	1330781,67	Картометрический метод	0,10	-
3103	417571,81	1330767,02	Картометрический метод	0,10	-
3104	417589,07	1330778,19	Картометрический метод	0,10	-
3105	417613,57	1330773,55	Картометрический метод	0,10	-
3106	417631,41	1330774,71	Картометрический метод	0,10	-
3107	417650,11	1330795,59	Картометрический метод	0,10	-
3108	417668,24	1330797,04	Картометрический метод	0,10	-
3109	417682,74	1330813,57	Картометрический метод	0,10	-
3110	417707,24	1330821,11	Картометрический метод	0,10	-

Сведения о местоположении границ объекта					
3111	417731,31	1330857,79	Картометрический метод	0,10	-
3112	417747,55	1330866,64	Картометрический метод	0,10	-
3113	417783,06	1330867,23	Картометрический метод	0,10	-
3114	417862,54	1330888,53	Картометрический метод	0,10	-
3115	417885,45	1330903,18	Картометрический метод	0,10	-
3116	417906,91	1330923,91	Картометрический метод	0,10	-
3117	417939,53	1330927,97	Картометрический метод	0,10	-
3118	417972,16	1330968,28	Картометрический метод	0,10	-
3119	418043,21	1330990,47	Картометрический метод	0,10	-
3120	418058,43	1331006,27	Картометрический метод	0,10	-
3121	418120,48	1331030,17	Картометрический метод	0,10	-
3122	418119,39	1331047,72	Картометрический метод	0,10	-
3123	418118,57	1331060,83	Картометрический метод	0,10	-
3124	418109,36	1331075,15	Картометрический метод	0,10	-
3125	418102,24	1331083,19	Картометрический метод	0,10	-
3126	418094,79	1331091,59	Картометрический метод	0,10	-
3127	418091,55	1331095,25	Картометрический метод	0,10	-
3128	418084,41	1331101,36	Картометрический метод	0,10	-
3129	418068,35	1331115,10	Картометрический метод	0,10	-
3130	418009,51	1331148,74	Картометрический метод	0,10	-
2742	417972,60	1331173,13	Картометрический метод	0,10	-
ЗУ1(49)					
2431	415222,48	1335538,41	Картометрический метод	0,10	-
3131	414888,01	1335260,07	Картометрический метод	0,10	-
3132	414911,77	1335237,61	Картометрический метод	0,10	-
3133	414913,14	1335234,92	Картометрический метод	0,10	-
3134	415016,83	1335314,72	Картометрический метод	0,10	-
3135	415185,38	1335444,44	Картометрический метод	0,10	-
2432	415251,77	1335509,03	Картометрический метод	0,10	-
2431	415222,48	1335538,41	Картометрический метод	0,10	-
ЗУ1(50)					
3136	413570,42	1336839,60	Картометрический метод	0,10	-
3137	413545,32	1336786,29	Картометрический метод	0,10	-
3138	413566,94	1336781,47	Картометрический метод	0,10	-
3139	413631,58	1336767,79	Картометрический метод	0,10	-
3140	413649,62	1336763,34	Картометрический метод	0,10	-
3141	413665,50	1336831,60	Картометрический метод	0,10	-
3142	413653,99	1336833,19	Картометрический метод	0,10	-
3143	413628,19	1336840,73	Картометрический метод	0,10	-
3144	413600,81	1336838,74	Картометрический метод	0,10	-
3136	413570,42	1336839,60	Картометрический метод	0,10	-
ЗУ1(51)					
3145	413976,48	1336171,13	Картометрический метод	0,10	-
3146	413966,71	1336139,05	Картометрический метод	0,10	-
3147	413967,49	1336109,29	Картометрический метод	0,10	-
3148	413967,75	1336099,58	Картометрический метод	0,10	-
3149	413959,52	1336035,35	Картометрический метод	0,10	-
3150	413942,92	1335980,71	Картометрический метод	0,10	-
3151	413966,52	1335970,51	Картометрический метод	0,10	-
3152	413978,11	1336005,69	Картометрический метод	0,10	-
3153	413989,87	1336051,42	Картометрический метод	0,10	-
3154	414000,83	1336121,19	Картометрический метод	0,10	-
3155	414003,12	1336136,07	Картометрический метод	0,10	-
3156	414010,80	1336155,73	Картометрический метод	0,10	-
3157	414046,32	1336163,01	Картометрический метод	0,10	-
3158	414059,03	1336173,55	Картометрический метод	0,10	-
3159	414047,21	1336223,97	Картометрический метод	0,10	-
3160	414035,13	1336238,66	Картометрический метод	0,10	-
3161	414028,53	1336243,64	Картометрический метод	0,10	-
3162	414047,80	1336266,24	Картометрический метод	0,10	-
3163	414058,58	1336275,10	Картометрический метод	0,10	-

Сведения о местоположении границ объекта					
3164	414104,23	1336360,47	Картометрический метод	0,10	-
3165	414135,13	1336417,70	Картометрический метод	0,10	-
3166	414153,45	1336455,32	Картометрический метод	0,10	-
3167	414163,37	1336504,14	Картометрический метод	0,10	-
3168	414156,54	1336534,92	Картометрический метод	0,10	-
3169	414161,84	1336578,24	Картометрический метод	0,10	-
3170	414150,73	1336592,52	Картометрический метод	0,10	-
3171	414154,92	1336630,57	Картометрический метод	0,10	-
3172	414152,85	1336653,38	Картометрический метод	0,10	-
3173	414144,91	1336690,42	Картометрический метод	0,10	-
3174	414123,12	1336720,96	Картометрический метод	0,10	-
3175	414113,72	1336754,25	Картометрический метод	0,10	-
3176	414110,26	1336775,28	Картометрический метод	0,10	-
3177	414080,21	1336735,97	Картометрический метод	0,10	-
3178	414069,10	1336728,56	Картометрический метод	0,10	-
3179	414037,35	1336720,09	Картометрический метод	0,10	-
3180	414019,35	1336707,92	Картометрический метод	0,10	-
3181	414014,06	1336700,51	Картометрический метод	0,10	-
3182	414044,22	1336696,81	Картометрический метод	0,10	-
3183	414068,04	1336714,80	Картометрический метод	0,10	-
3184	414086,56	1336720,09	Картометрический метод	0,10	-
3185	414099,26	1336707,92	Картометрический метод	0,10	-
3186	414110,37	1336645,48	Картометрический метод	0,10	-
3187	414133,65	1336533,82	Картометрический метод	0,10	-
3188	414126,25	1336489,37	Картометрический метод	0,10	-
3189	414109,82	1336442,58	Картометрический метод	0,10	-
3190	414100,56	1336404,87	Картометрический метод	0,10	-
3191	414061,54	1336354,60	Картометрический метод	0,10	-
3192	414040,86	1336359,75	Картометрический метод	0,10	-
3193	413970,08	1336300,65	Картометрический метод	0,10	-
3194	413833,38	1336232,89	Картометрический метод	0,10	-
3195	413819,75	1336218,06	Картометрический метод	0,10	-
3196	413820,18	1336201,76	Картометрический метод	0,10	-
3197	413910,85	1336200,88	Картометрический метод	0,10	-
3198	413918,11	1336194,61	Картометрический метод	0,10	-
3199	413896,82	1336161,52	Картометрический метод	0,10	-
3200	413890,87	1336137,84	Картометрический метод	0,10	-
3201	413899,28	1336133,79	Картометрический метод	0,10	-
3202	413939,27	1336176,49	Картометрический метод	0,10	-
3203	413969,68	1336181,15	Картометрический метод	0,10	-
3145	413976,48	1336171,13	Картометрический метод	0,10	-
ЗУ(52)					
3204	413988,13	1335780,96	Картометрический метод	0,10	-
3205	414044,41	1335908,98	Картометрический метод	0,10	-
3206	414073,81	1336018,77	Картометрический метод	0,10	-
3207	414092,04	1336146,23	Картометрический метод	0,10	-
3208	414118,56	1336224,73	Картометрический метод	0,10	-
3209	414157,49	1336289,44	Картометрический метод	0,10	-
3210	414227,57	1336433,21	Картометрический метод	0,10	-
3211	414250,49	1336437,29	Картометрический метод	0,10	-
3212	414349,25	1336399,97	Картометрический метод	0,10	-
3213	414384,17	1336365,73	Картометрический метод	0,10	-
3214	414430,18	1336298,61	Картометрический метод	0,10	-
3215	414448,26	1336244,22	Картометрический метод	0,10	-
3216	414401,04	1336034,18	Картометрический метод	0,10	-
3217	414404,21	1335871,44	Картометрический метод	0,10	-
3218	414407,62	1336026,45	Картометрический метод	0,10	-
3219	414432,22	1336108,41	Картометрический метод	0,10	-
3220	414460,22	1336228,28	Картометрический метод	0,10	-
3221	414425,98	1336353,10	Картометрический метод	0,10	-
3222	414398,73	1336397,58	Картометрический метод	0,10	-

Сведения о местоположении границ объекта					
3223	414377,26	1336412,19	Картометрический метод	0,10	-
3224	414325,31	1336436,24	Картометрический метод	0,10	-
3225	414261,54	1336465,76	Картометрический метод	0,10	-
3226	414233,55	1336474,41	Картометрический метод	0,10	-
3227	414212,24	1336471,01	Картометрический метод	0,10	-
3228	414180,72	1336385,43	Картометрический метод	0,10	-
3229	414095,22	1336235,10	Картометрический метод	0,10	-
3230	414023,07	1335950,97	Картометрический метод	0,10	-
3231	414037,43	1335913,62	Картометрический метод	0,10	-
3204	413988,13	1335780,96	Картометрический метод	0,10	-
ЗУ1(53)					
3232	414656,37	1335562,66	Картометрический метод	0,10	-
3233	414678,23	1335558,91	Картометрический метод	0,10	-
3234	414685,21	1335570,24	Картометрический метод	0,10	-
3235	414711,58	1335566,50	Картометрический метод	0,10	-
3236	414705,55	1335589,82	Картометрический метод	0,10	-
3237	414661,37	1335627,28	Картометрический метод	0,10	-
3238	414626,19	1335677,77	Картометрический метод	0,10	-
3239	414608,71	1335701,72	Картометрический метод	0,10	-
3240	414585,46	1335751,10	Картометрический метод	0,10	-
3241	414587,03	1335783,57	Картометрический метод	0,10	-
3242	414519,96	1335835,56	Картометрический метод	0,10	-
3243	414482,14	1335877,95	Картометрический метод	0,10	-
3244	414474,62	1335920,59	Картометрический метод	0,10	-
3245	414500,21	1335936,66	Картометрический метод	0,10	-
3246	414497,76	1336012,41	Картометрический метод	0,10	-
3247	414492,27	1336041,68	Картометрический метод	0,10	-
3248	414461,28	1336041,50	Картометрический метод	0,10	-
3249	414462,14	1336069,04	Картометрический метод	0,10	-
3250	414458,86	1336103,92	Картометрический метод	0,10	-
3251	414477,96	1336157,86	Картометрический метод	0,10	-
3252	414459,69	1336156,21	Картометрический метод	0,10	-
3253	414434,27	1336057,63	Картометрический метод	0,10	-
3254	414437,82	1335959,45	Картометрический метод	0,10	-
3255	414440,76	1335855,53	Картометрический метод	0,10	-
3256	414429,70	1335790,79	Картометрический метод	0,10	-
3257	414444,25	1335790,68	Картометрический метод	0,10	-
3258	414465,24	1335836,56	Картометрический метод	0,10	-
3259	414509,85	1335793,56	Картометрический метод	0,10	-
3260	414527,94	1335748,31	Картометрический метод	0,10	-
3261	414560,04	1335717,24	Картометрический метод	0,10	-
3262	414592,14	1335668,94	Картометрический метод	0,10	-
3263	414620,05	1335645,77	Картометрический метод	0,10	-
3264	414636,93	1335589,78	Картометрический метод	0,10	-
3265	414652,44	1335577,65	Картометрический метод	0,10	-
3232	414656,37	1335562,66	Картометрический метод	0,10	-
ЗУ1(54)					
3266	414669,21	1336282,58	Картометрический метод	0,10	-
3267	414582,12	1336281,44	Картометрический метод	0,10	-
3268	414665,23	1336252,59	Картометрический метод	0,10	-
3269	414667,23	1336269,69	Картометрический метод	0,10	-
3266	414669,21	1336282,58	Картометрический метод	0,10	-
ЗУ1(55)					
3270	414895,23	1336009,84	Картометрический метод	0,10	-
3271	414892,94	1335999,98	Картометрический метод	0,10	-
3272	414901,43	1335978,20	Картометрический метод	0,10	-
3273	414891,20	1335959,43	Картометрический метод	0,10	-
3274	414892,93	1335937,47	Картометрический метод	0,10	-
3275	414933,30	1335915,15	Картометрический метод	0,10	-
3276	414941,53	1335901,54	Картометрический метод	0,10	-
3277	414945,27	1335903,05	Картометрический метод	0,10	-

Сведения о местоположении границ объекта					
3278	414965,03	1335928,27	Картометрический метод	0,10	-
3279	414940,62	1335997,85	Картометрический метод	0,10	-
3280	414929,17	1336013,06	Картометрический метод	0,10	-
3270	414895,23	1336009,84	Картометрический метод	0,10	-
ЗУ1(56)					
3281	415760,83	1337096,09	Картометрический метод	0,10	-
3282	415697,13	1336980,84	Картометрический метод	0,10	-
3283	415694,90	1336940,11	Картометрический метод	0,10	-
3284	415610,81	1336980,21	Картометрический метод	0,10	-
3285	415586,75	1336987,56	Картометрический метод	0,10	-
3286	415584,62	1336988,11	Картометрический метод	0,10	-
3287	415560,95	1336992,54	Картометрический метод	0,10	-
3288	415559,63	1337011,36	Картометрический метод	0,10	-
3289	415546,93	1337030,41	Картометрический метод	0,10	-
3290	415522,32	1337032,79	Картометрический метод	0,10	-
3291	415501,68	1337027,24	Картометрический метод	0,10	-
3292	415495,33	1337006,60	Картометрический метод	0,10	-
3293	415505,77	1336993,45	Картометрический метод	0,10	-
3294	415450,82	1336994,36	Картометрический метод	0,10	-
3295	415409,42	1336982,81	Картометрический метод	0,10	-
3296	415413,96	1337136,53	Картометрический метод	0,10	-
3297	415458,53	1337245,32	Картометрический метод	0,10	-
3298	415450,70	1337262,53	Картометрический метод	0,10	-
3299	415443,53	1337305,08	Картометрический метод	0,10	-
3300	415450,69	1337369,11	Картометрический метод	0,10	-
3301	415394,73	1337432,47	Картометрический метод	0,10	-
3302	415443,33	1337617,04	Картометрический метод	0,10	-
3303	415428,71	1337770,49	Картометрический метод	0,10	-
3304	415428,71	1337919,39	Картометрический метод	0,10	-
3305	415458,79	1337993,93	Картометрический метод	0,10	-
3306	415487,53	1338026,34	Картометрический метод	0,10	-
3307	415466,77	1338094,67	Картометрический метод	0,10	-
3308	415470,25	1338158,24	Картометрический метод	0,10	-
3309	415392,88	1338267,90	Картометрический метод	0,10	-
3310	415345,40	1338357,51	Картометрический метод	0,10	-
3311	415329,30	1338380,78	Картометрический метод	0,10	-
3312	415299,05	1338478,08	Картометрический метод	0,10	-
3313	415289,27	1338515,93	Картометрический метод	0,10	-
3314	415159,45	1338513,63	Картометрический метод	0,10	-
3315	415128,73	1338578,37	Картометрический метод	0,10	-
3316	415113,25	1338606,30	Картометрический метод	0,10	-
3317	415103,71	1338623,50	Картометрический метод	0,10	-
3318	415091,84	1338690,15	Картометрический метод	0,10	-
3319	415094,15	1338751,91	Картометрический метод	0,10	-
3320	415110,17	1338790,94	Картометрический метод	0,10	-
3321	415139,05	1338877,22	Картометрический метод	0,10	-
3322	415165,32	1338932,77	Картометрический метод	0,10	-
3323	415179,72	1338971,82	Картометрический метод	0,10	-
3324	415190,84	1338935,99	Картометрический метод	0,10	-
3325	415187,28	1338915,33	Картометрический метод	0,10	-
3326	415194,63	1338901,87	Картометрический метод	0,10	-
3327	415209,23	1338910,65	Картометрический метод	0,10	-
3328	415228,88	1338950,05	Картометрический метод	0,10	-
3329	415251,69	1339026,07	Картометрический метод	0,10	-
3330	415269,15	1339105,97	Картометрический метод	0,10	-
3331	415278,14	1339123,96	Картометрический метод	0,10	-
3332	415303,02	1339143,01	Картометрический метод	0,10	-
3333	415316,24	1339164,02	Картометрический метод	0,10	-
3334	415321,40	1339180,69	Картометрический метод	0,10	-
3335	415327,75	1339184,26	Картометрический метод	0,10	-
3336	415345,22	1339179,89	Картометрический метод	0,10	-

Сведения о местоположении границ объекта

3337	415363,08	1339183,07	Картометрический метод	0,10	-
3338	415340,06	1339217,60	Картометрический метод	0,10	-
3339	415345,22	1339233,08	Картометрический метод	0,10	-
3340	415364,27	1339242,60	Картометрический метод	0,10	-
3341	415371,01	1339250,14	Картометрический метод	0,10	-
3342	415362,28	1339265,62	Картометрический метод	0,10	-
3343	415362,15	1339275,25	Картометрический метод	0,10	-
3344	415375,07	1339297,65	Картометрический метод	0,10	-
3345	415381,73	1339311,66	Картометрический метод	0,10	-
193	415375,22	1339333,95	Картометрический метод	0,10	-
213	415329,35	1339322,89	Картометрический метод	0,10	-
212	415309,71	1339309,34	Картометрический метод	0,10	-
3346	415291,78	1339296,96	Картометрический метод	0,10	-
3347	415264,97	1339300,58	Картометрический метод	0,10	-
3348	415178,33	1339276,69	Картометрический метод	0,10	-
3349	415101,33	1339291,38	Картометрический метод	0,10	-
3350	415060,04	1339311,86	Картометрический метод	0,10	-
3351	415066,71	1339279,42	Картометрический метод	0,10	-
3352	415166,96	1339134,80	Картометрический метод	0,10	-
3353	415179,46	1339085,89	Картометрический метод	0,10	-
3354	415175,19	1339031,01	Картометрический метод	0,10	-
3355	415124,81	1338902,93	Картометрический метод	0,10	-
3356	415087,82	1338808,02	Картометрический метод	0,10	-
3357	415067,17	1338772,55	Картометрический метод	0,10	-
3358	415032,56	1338713,10	Картометрический метод	0,10	-
3359	414812,16	1338500,68	Картометрический метод	0,10	-
3360	414762,49	1338429,71	Картометрический метод	0,10	-
3361	414576,19	1338003,00	Картометрический метод	0,10	-
3362	414452,10	1338005,71	Картометрический метод	0,10	-
3363	414432,57	1338003,52	Картометрический метод	0,10	-
3364	414444,04	1337997,42	Картометрический метод	0,10	-
3365	414624,58	1337976,13	Картометрический метод	0,10	-
3366	414699,91	1338119,69	Картометрический метод	0,10	-
3367	414843,11	1338392,62	Картометрический метод	0,10	-
3368	415006,46	1338584,04	Картометрический метод	0,10	-
3369	415060,56	1338607,88	Картометрический метод	0,10	-
3370	415104,10	1338593,35	Картометрический метод	0,10	-
3371	415153,05	1338503,19	Картометрический метод	0,10	-
3372	415150,91	1338420,76	Картометрический метод	0,10	-
3373	415152,05	1338380,12	Картометрический метод	0,10	-
3374	415155,35	1338330,87	Картометрический метод	0,10	-
3375	415164,13	1338199,90	Картометрический метод	0,10	-
3376	415172,68	1338072,33	Картометрический метод	0,10	-
3377	415295,04	1338051,60	Картометрический метод	0,10	-
3378	415262,79	1337970,98	Картометрический метод	0,10	-
3379	415316,67	1337879,27	Картометрический метод	0,10	-
3380	415315,17	1337878,73	Картометрический метод	0,10	-
3381	415279,36	1337787,02	Картометрический метод	0,10	-
3382	415278,43	1337603,55	Картометрический метод	0,10	-
3383	415179,26	1337424,86	Картометрический метод	0,10	-
3384	415174,25	1337237,18	Картометрический метод	0,10	-
3385	415118,96	1337113,10	Картометрический метод	0,10	-
3386	415017,87	1337069,54	Картометрический метод	0,10	-
3387	414743,21	1337112,71	Картометрический метод	0,10	-
3388	414605,84	1337141,24	Картометрический метод	0,10	-
3389	414596,60	1337143,16	Картометрический метод	0,10	-
3390	414588,64	1337168,13	Картометрический метод	0,10	-
3391	414503,79	1337193,65	Картометрический метод	0,10	-
3392	414347,00	1337240,80	Картометрический метод	0,10	-
3393	414321,61	1337336,54	Картометрический метод	0,10	-
3394	414278,05	1337500,77	Картометрический метод	0,10	-

Сведения о местоположении границ объекта					
3395	414231,37	1337590,26	Картометрический метод	0,10	-
3396	414201,45	1337645,03	Картометрический метод	0,10	-
3397	414217,99	1337583,87	Картометрический метод	0,10	-
3398	414268,47	1337506,56	Картометрический метод	0,10	-
3399	414271,65	1337426,83	Картометрический метод	0,10	-
3400	414299,64	1337316,80	Картометрический метод	0,10	-
3401	414312,57	1337265,98	Картометрический метод	0,10	-
3402	414357,23	1337219,53	Картометрический метод	0,10	-
3403	414367,51	1337221,98	Картометрический метод	0,10	-
3404	414509,51	1337180,01	Картометрический метод	0,10	-
3405	414578,55	1337161,39	Картометрический метод	0,10	-
3406	414591,56	1337140,24	Картометрический метод	0,10	-
3407	414563,71	1337121,45	Картометрический метод	0,10	-
3408	414531,81	1337099,50	Картометрический метод	0,10	-
3409	414505,13	1337074,89	Картометрический метод	0,10	-
3410	414484,42	1337071,46	Картометрический метод	0,10	-
3411	414463,90	1337087,09	Картометрический метод	0,10	-
3412	414421,54	1337119,35	Картометрический метод	0,10	-
3413	414369,30	1337150,54	Картометрический метод	0,10	-
3414	414313,93	1337162,64	Картометрический метод	0,10	-
3415	414283,31	1337157,17	Картометрический метод	0,10	-
3416	414275,07	1337143,52	Картометрический метод	0,10	-
3417	414266,02	1337128,52	Картометрический метод	0,10	-
3418	414269,55	1337084,48	Картометрический метод	0,10	-
3419	414275,90	1337005,23	Картометрический метод	0,10	-
3420	414266,94	1336971,98	Картометрический метод	0,10	-
3421	414262,03	1336953,78	Картометрический метод	0,10	-
3422	414217,89	1336908,46	Картометрический метод	0,10	-
3423	414191,58	1336881,45	Картометрический метод	0,10	-
3424	414170,73	1336848,63	Картометрический метод	0,10	-
3425	414187,21	1336773,19	Картометрический метод	0,10	-
3426	414221,84	1336703,79	Картометрический метод	0,10	-
3427	414244,38	1336658,64	Картометрический метод	0,10	-
3428	414264,98	1336630,67	Картометрический метод	0,10	-
3429	414291,57	1336608,00	Картометрический метод	0,10	-
3430	414295,85	1336604,35	Картометрический метод	0,10	-
3431	414310,35	1336596,72	Картометрический метод	0,10	-
3432	414411,95	1336550,38	Картометрический метод	0,10	-
3433	414465,10	1336557,71	Картометрический метод	0,10	-
3434	414480,06	1336559,77	Картометрический метод	0,10	-
3435	414524,75	1336595,49	Картометрический метод	0,10	-
3436	414547,15	1336613,39	Картометрический метод	0,10	-
3437	414556,92	1336601,04	Картометрический метод	0,10	-
3438	414537,57	1336533,12	Картометрический метод	0,10	-
3439	414537,06	1336523,52	Картометрический метод	0,10	-
3440	414534,79	1336480,68	Картометрический метод	0,10	-
3441	414544,52	1336459,62	Картометрический метод	0,10	-
3442	414804,68	1336391,61	Картометрический метод	0,10	-
3443	414883,95	1336359,18	Картометрический метод	0,10	-
3444	414905,21	1336344,11	Картометрический метод	0,10	-
3445	414908,38	1336328,80	Картометрический метод	0,10	-
3446	414883,98	1336292,40	Картометрический метод	0,10	-
3447	414868,57	1336253,54	Картометрический метод	0,10	-
3448	414873,65	1336232,37	Картометрический метод	0,10	-
3449	414948,40	1336205,89	Картометрический метод	0,10	-
3450	414995,73	1336180,21	Картометрический метод	0,10	-
3451	415001,18	1336167,43	Картометрический метод	0,10	-
3452	414972,03	1336095,55	Картометрический метод	0,10	-
3453	414950,12	1336010,13	Картометрический метод	0,10	-
3454	414967,67	1335952,45	Картометрический метод	0,10	-
3455	414994,45	1335915,45	Картометрический метод	0,10	-

Сведения о местоположении границ объекта					
3456	415037,09	1335858,33	Картометрический метод	0,10	-
3457	415016,96	1335843,35	Картометрический метод	0,10	-
3458	415022,63	1335829,08	Картометрический метод	0,10	-
3459	415069,93	1335787,34	Картометрический метод	0,10	-
3460	415085,48	1335785,01	Картометрический метод	0,10	-
3461	415091,79	1335794,75	Картометрический метод	0,10	-
3462	415074,13	1335813,13	Картометрический метод	0,10	-
3463	415059,20	1335840,82	Картометрический метод	0,10	-
3464	415086,75	1335819,94	Картометрический метод	0,10	-
3465	415132,39	1335808,40	Картометрический метод	0,10	-
3466	415221,26	1335827,78	Картометрический метод	0,10	-
3467	415220,73	1335833,79	Картометрический метод	0,10	-
3468	415178,95	1335821,84	Картометрический метод	0,10	-
3469	415132,58	1335814,54	Картометрический метод	0,10	-
3470	415086,34	1335823,57	Картометрический метод	0,10	-
3471	415024,71	1335883,83	Картометрический метод	0,10	-
3472	414985,72	1335937,64	Картометрический метод	0,10	-
3473	414972,20	1335956,31	Картометрический метод	0,10	-
3474	414956,10	1336009,94	Картометрический метод	0,10	-
3475	414977,86	1336094,32	Картометрический метод	0,10	-
3476	415007,19	1336169,94	Картометрический метод	0,10	-
3477	414999,22	1336185,14	Картометрический метод	0,10	-
3478	414949,18	1336209,94	Картометрический метод	0,10	-
3479	414879,09	1336234,60	Картометрический метод	0,10	-
3480	414876,08	1336235,66	Картометрический метод	0,10	-
3481	414872,61	1336253,36	Картометрический метод	0,10	-
3482	414887,57	1336290,58	Картометрический метод	0,10	-
3483	414912,43	1336327,57	Картометрический метод	0,10	-
3484	414908,66	1336346,03	Картометрический метод	0,10	-
3485	414885,33	1336363,07	Картометрический метод	0,10	-
3486	414805,84	1336395,58	Картометрический метод	0,10	-
3487	414769,44	1336404,98	Картометрический метод	0,10	-
3488	414547,54	1336462,30	Картометрический метод	0,10	-
3489	414538,68	1336480,05	Картометрический метод	0,10	-
3490	414540,81	1336520,55	Картометрический метод	0,10	-
3491	414541,47	1336533,09	Картометрический метод	0,10	-
3492	414564,76	1336601,57	Картометрический метод	0,10	-
3493	414548,11	1336620,88	Картометрический метод	0,10	-
3494	414519,07	1336596,55	Картометрический метод	0,10	-
3495	414479,64	1336563,53	Картометрический метод	0,10	-
3496	414463,75	1336561,38	Картометрический метод	0,10	-
3497	414411,38	1336554,28	Картометрический метод	0,10	-
3498	414310,98	1336600,66	Картометрический метод	0,10	-
3499	414299,94	1336605,76	Картометрический метод	0,10	-
3500	414247,59	1336661,01	Картометрический метод	0,10	-
3501	414220,45	1336715,27	Картометрический метод	0,10	-
3502	414191,16	1336773,83	Картометрический метод	0,10	-
3503	414174,92	1336848,90	Картометрический метод	0,10	-
3504	414195,67	1336879,87	Картометрический метод	0,10	-
3505	414221,71	1336906,61	Картометрический метод	0,10	-
3506	414265,01	1336951,06	Картометрический метод	0,10	-
3507	414270,47	1336971,07	Картометрический метод	0,10	-
3508	414279,79	1337005,20	Картометрический метод	0,10	-
3509	414273,03	1337085,70	Картометрический метод	0,10	-
3510	414269,59	1337126,69	Картометрический метод	0,10	-
3511	414285,08	1337153,56	Картометрический метод	0,10	-
3512	414316,45	1337157,72	Картометрический метод	0,10	-
3513	414368,67	1337146,64	Картометрический метод	0,10	-
3514	414424,74	1337112,04	Картометрический метод	0,10	-
3515	414460,53	1337084,90	Картометрический метод	0,10	-
3516	414483,79	1337067,26	Картометрический метод	0,10	-

Сведения о местоположении границ объекта					
3517	414500,08	1337070,00	Картометрический метод	0,10	-
3518	414506,00	1337071,00	Картометрический метод	0,10	-
3519	414535,28	1337097,75	Картометрический метод	0,10	-
3520	414572,51	1337119,85	Картометрический метод	0,10	-
3521	414597,39	1337134,80	Картометрический метод	0,10	-
3522	414599,94	1337136,33	Картометрический метод	0,10	-
3523	414753,45	1337105,02	Картометрический метод	0,10	-
3524	414945,93	1337073,42	Картометрический метод	0,10	-
3525	414983,02	1337061,04	Картометрический метод	0,10	-
3526	415055,06	1336991,87	Картометрический метод	0,10	-
3527	415129,88	1336976,02	Картометрический метод	0,10	-
3528	415118,00	1336910,17	Картометрический метод	0,10	-
3529	415154,60	1336835,34	Картометрический метод	0,10	-
3530	415248,48	1336797,39	Картометрический метод	0,10	-
3531	415311,48	1336804,42	Картометрический метод	0,10	-
3532	415351,00	1336838,31	Картометрический метод	0,10	-
3533	415378,87	1336919,34	Картометрический метод	0,10	-
3534	415396,21	1336944,86	Картометрический метод	0,10	-
3535	415410,77	1336976,96	Картометрический метод	0,10	-
3536	415450,73	1336988,36	Картометрический метод	0,10	-
3537	415501,29	1336987,60	Картометрический метод	0,10	-
3538	415565,56	1336987,99	Картометрический метод	0,10	-
3539	415586,03	1336981,55	Картометрический метод	0,10	-
3540	415670,72	1336942,37	Картометрический метод	0,10	-
3541	415708,48	1336931,90	Картометрический метод	0,10	-
3542	415702,42	1336939,61	Картометрический метод	0,10	-
3543	415698,54	1336944,54	Картометрический метод	0,10	-
3544	415791,50	1337115,71	Картометрический метод	0,10	-
3281	415760,83	1337096,09	Картометрический метод	0,10	-
ЗУ1(57)					
3545	415106,51	1335739,47	Картометрический метод	0,10	-
3546	415094,00	1335733,63	Картометрический метод	0,10	-
3547	415086,80	1335721,82	Картометрический метод	0,10	-
3548	415091,31	1335699,55	Картометрический метод	0,10	-
3549	415101,91	1335688,57	Картометрический метод	0,10	-
3550	415110,28	1335692,73	Картометрический метод	0,10	-
3551	415130,53	1335663,75	Картометрический метод	0,10	-
3552	415153,16	1335641,48	Картометрический метод	0,10	-
3553	415166,83	1335622,69	Картометрический метод	0,10	-
3554	415182,81	1335618,79	Картометрический метод	0,10	-
3555	415164,36	1335681,88	Картометрический метод	0,10	-
3556	415150,32	1335690,11	Картометрический метод	0,10	-
3557	415139,54	1335696,42	Картометрический метод	0,10	-
3558	415121,20	1335711,11	Картометрический метод	0,10	-
3545	415106,51	1335739,47	Картометрический метод	0,10	-
ЗУ1(58)					
3559	415164,14	1335772,86	Картометрический метод	0,10	-
3560	415150,25	1335759,17	Картометрический метод	0,10	-
3561	415152,02	1335726,02	Картометрический метод	0,10	-
3562	415169,46	1335709,43	Картометрический метод	0,10	-
3563	415175,15	1335694,55	Картометрический метод	0,10	-
3564	415198,23	1335672,51	Картометрический метод	0,10	-
3565	415205,04	1335677,13	Картометрический метод	0,10	-
3566	415204,65	1335685,37	Картометрический метод	0,10	-
3567	415189,84	1335698,16	Картометрический метод	0,10	-
3568	415172,05	1335728,54	Картометрический метод	0,10	-
3569	415177,76	1335748,74	Картометрический метод	0,10	-
3570	415177,70	1335771,65	Картометрический метод	0,10	-
3559	415164,14	1335772,86	Картометрический метод	0,10	-
ЗУ1(59)					
3571	413251,79	1338572,24	Картометрический метод	0,10	-

Сведения о местоположении границ объекта

3572	413259,32	1338572,09	Картометрический метод	0,10	-
3573	413343,72	1338570,43	Картометрический метод	0,10	-
3574	413385,42	1338723,21	Картометрический метод	0,10	-
3575	413524,34	1338842,98	Картометрический метод	0,10	-
3576	413530,83	1338894,49	Картометрический метод	0,10	-
3577	413579,51	1338935,23	Картометрический метод	0,10	-
3578	413654,13	1339031,54	Картометрический метод	0,10	-
3579	413677,53	1339070,68	Картометрический метод	0,10	-
3580	413792,53	1339136,42	Картометрический метод	0,10	-
3581	413771,65	1339137,87	Картометрический метод	0,10	-
3582	413751,79	1339132,65	Картометрический метод	0,10	-
3583	413734,97	1339133,81	Картометрический метод	0,10	-
3584	413726,42	1339125,00	Картометрический метод	0,10	-
3585	413711,54	1339116,09	Картометрический метод	0,10	-
3586	413690,28	1339111,79	Картометрический метод	0,10	-
3587	413675,37	1339110,03	Картометрический метод	0,10	-
3588	413656,68	1339115,50	Картометрический метод	0,10	-
3589	413640,57	1339123,37	Картометрический метод	0,10	-
3590	413635,40	1339123,63	Картометрический метод	0,10	-
3591	413627,81	1339122,65	Картометрический метод	0,10	-
3592	413628,54	1339113,66	Картометрический метод	0,10	-
3593	413631,61	1339093,31	Картометрический метод	0,10	-
3594	413627,57	1339080,42	Картометрический метод	0,10	-
3595	413617,95	1339071,90	Картометрический метод	0,10	-
3596	413598,09	1339058,10	Картометрический метод	0,10	-
3597	413594,35	1339039,68	Картометрический метод	0,10	-
3598	413590,69	1339024,77	Картометрический метод	0,10	-
3599	413571,12	1339010,42	Картометрический метод	0,10	-
3600	413564,84	1339001,36	Картометрический метод	0,10	-
3601	413561,11	1338971,41	Картометрический метод	0,10	-
3602	413559,52	1338962,71	Картометрический метод	0,10	-
3603	413535,45	1338945,89	Картометрический метод	0,10	-
3604	413528,05	1338938,50	Картометрический метод	0,10	-
3605	413520,95	1338914,86	Картометрический метод	0,10	-
3606	413518,41	1338903,99	Картометрический метод	0,10	-
3607	413478,14	1338876,38	Картометрический метод	0,10	-
3608	413458,89	1338850,34	Картометрический метод	0,10	-
3609	413428,87	1338831,92	Картометрический метод	0,10	-
3610	413408,57	1338817,57	Картометрический метод	0,10	-
3611	413350,99	1338738,99	Картометрический метод	0,10	-
3612	413325,34	1338703,60	Картометрический метод	0,10	-
3613	413306,78	1338687,50	Картометрический метод	0,10	-
3614	413295,76	1338672,28	Картометрический метод	0,10	-
3571	413251,79	1338572,24	Картометрический метод	0,10	-
ЗУ1(60)					
3615	414100,95	1337693,71	Картометрический метод	0,10	-
3616	414013,58	1337873,60	Картометрический метод	0,10	-
3617	413924,11	1338071,79	Картометрический метод	0,10	-
3618	413929,87	1338135,05	Картометрический метод	0,10	-
3619	413945,53	1338334,69	Картометрический метод	0,10	-
3620	413986,62	1338458,57	Картометрический метод	0,10	-
3621	414018,60	1338555,00	Картометрический метод	0,10	-
3622	414024,79	1338613,70	Картометрический метод	0,10	-
3623	414036,05	1338720,51	Картометрический метод	0,10	-
3624	414013,57	1338817,21	Картометрический метод	0,10	-
3625	413965,23	1338870,36	Картометрический метод	0,10	-
3626	413932,36	1338906,51	Картометрический метод	0,10	-
3627	413908,30	1339013,75	Картометрический метод	0,10	-
3628	413909,21	1339019,63	Картометрический метод	0,10	-
3629	413925,35	1339124,05	Картометрический метод	0,10	-
3630	413947,47	1339215,79	Картометрический метод	0,10	-

Сведения о местоположении границ объекта					
3631	414024,14	1339344,05	Картометрический метод	0,10	-
3632	413925,95	1339301,32	Картометрический метод	0,10	-
3633	413917,96	1339289,98	Картометрический метод	0,10	-
3634	413910,21	1339274,28	Картометрический метод	0,10	-
3635	413903,46	1339261,56	Картометрический метод	0,10	-
3636	413895,89	1339235,34	Картометрический метод	0,10	-
3637	413883,18	1339211,20	Картометрический метод	0,10	-
3638	413845,57	1339180,24	Картометрический метод	0,10	-
3639	413835,96	1339168,27	Картометрический метод	0,10	-
3640	413822,88	1339156,60	Картометрический метод	0,10	-
3641	413811,09	1339143,82	Картометрический метод	0,10	-
3642	413801,97	1339142,06	Картометрический метод	0,10	-
3580	413792,53	1339136,42	Картометрический метод	0,10	-
3643	413792,30	1339127,51	Картометрический метод	0,10	-
3644	413791,88	1339111,74	Картометрический метод	0,10	-
3645	413798,90	1339096,38	Картометрический метод	0,10	-
3646	413803,52	1339085,81	Картометрический метод	0,10	-
3647	413809,49	1339071,91	Картометрический метод	0,10	-
3648	413815,63	1339062,24	Картометрический метод	0,10	-
3649	413815,01	1339052,75	Картометрический метод	0,10	-
3650	413808,29	1339046,15	Картометрический метод	0,10	-
3651	413798,45	1339038,62	Картометрический метод	0,10	-
3652	413794,16	1339033,44	Картометрический метод	0,10	-
3653	413799,77	1339019,04	Картометрический метод	0,10	-
3654	413799,53	1339012,48	Картометрический метод	0,10	-
3655	413807,23	1338999,03	Картометрический метод	0,10	-
3656	413814,87	1338995,02	Картометрический метод	0,10	-
3657	413826,28	1338991,62	Картометрический метод	0,10	-
3658	413828,92	1338982,09	Картометрический метод	0,10	-
3659	413832,99	1338969,04	Картометрический метод	0,10	-
3660	413841,74	1338965,63	Картометрический метод	0,10	-
3661	413843,74	1338957,22	Картометрический метод	0,10	-
3662	413843,45	1338950,81	Картометрический метод	0,10	-
3663	413842,21	1338940,57	Картометрический метод	0,10	-
3664	413844,93	1338932,68	Картометрический метод	0,10	-
3665	413856,97	1338920,18	Картометрический метод	0,10	-
3666	413860,14	1338910,66	Картометрический метод	0,10	-
3667	413859,91	1338898,22	Картометрический метод	0,10	-
3668	413859,61	1338893,19	Картометрический метод	0,10	-
3669	413862,77	1338885,28	Картометрический метод	0,10	-
3670	413873,37	1338876,79	Картометрический метод	0,10	-
3671	413884,19	1338862,40	Картометрический метод	0,10	-
3672	413901,00	1338853,63	Картометрический метод	0,10	-
3673	413905,91	1338851,48	Картометрический метод	0,10	-
3674	413911,76	1338845,99	Картометрический метод	0,10	-
3675	413914,90	1338838,86	Картометрический метод	0,10	-
3676	413914,71	1338825,29	Картометрический метод	0,10	-
3677	413917,03	1338811,26	Картометрический метод	0,10	-
3678	413919,14	1338799,62	Картометрический метод	0,10	-
3679	413915,83	1338790,78	Картометрический метод	0,10	-
3680	413911,74	1338772,63	Картометрический метод	0,10	-
3681	413912,61	1338756,69	Картометрический метод	0,10	-
3682	413933,43	1338679,87	Картометрический метод	0,10	-
3683	413933,56	1338668,93	Картометрический метод	0,10	-
3684	413934,01	1338629,87	Картометрический метод	0,10	-
3685	413933,37	1338618,83	Картометрический метод	0,10	-
3686	413926,82	1338587,26	Картометрический метод	0,10	-
3687	413927,33	1338578,28	Картометрический метод	0,10	-
3688	413928,33	1338560,73	Картометрический метод	0,10	-
3689	413928,80	1338534,69	Картометрический метод	0,10	-
3690	413927,25	1338520,16	Картометрический метод	0,10	-

Сведения о местоположении границ объекта					
3691	413926,16	1338509,87	Картометрический метод	0,10	-
3692	413918,54	1338476,96	Картометрический метод	0,10	-
3693	413916,86	1338449,15	Картометрический метод	0,10	-
3694	413916,23	1338429,84	Картометрический метод	0,10	-
3695	413902,29	1338402,64	Картометрический метод	0,10	-
3696	413872,66	1338376,22	Картометрический метод	0,10	-
3697	413868,65	1338359,91	Картометрический метод	0,10	-
3698	413861,02	1338324,39	Картометрический метод	0,10	-
3699	413856,53	1338307,77	Картометрический метод	0,10	-
3700	413839,59	1338269,06	Картометрический метод	0,10	-
3701	413831,98	1338235,33	Картометрический метод	0,10	-
3702	413826,92	1338215,09	Картометрический метод	0,10	-
3703	413825,70	1338210,19	Картометрический метод	0,10	-
3704	413829,67	1338168,52	Картометрический метод	0,10	-
3705	413825,76	1338161,03	Картометрический метод	0,10	-
3706	413813,68	1338129,53	Картометрический метод	0,10	-
3707	413808,12	1338113,09	Картометрический метод	0,10	-
3708	413810,48	1338085,17	Картометрический метод	0,10	-
3709	413829,67	1338043,50	Картометрический метод	0,10	-
3710	413827,51	1338030,60	Картометрический метод	0,10	-
3711	413828,03	1338017,39	Картометрический метод	0,10	-
3712	413834,44	1338005,98	Картометрический метод	0,10	-
3713	413854,54	1337968,63	Картометрический метод	0,10	-
3714	413870,83	1337919,00	Картометрический метод	0,10	-
3715	413893,56	1337852,87	Картометрический метод	0,10	-
3716	413900,42	1337843,02	Картометрический метод	0,10	-
3717	413918,70	1337824,43	Картометрический метод	0,10	-
3718	413932,59	1337811,86	Картометрический метод	0,10	-
3719	413957,26	1337788,16	Картометрический метод	0,10	-
3720	413962,98	1337776,51	Картометрический метод	0,10	-
3721	413963,68	1337768,89	Картометрический метод	0,10	-
3722	413963,68	1337752,69	Картометрический метод	0,10	-
3723	413970,95	1337725,21	Картометрический метод	0,10	-
3724	413974,96	1337719,70	Картометрический метод	0,10	-
3725	413980,06	1337712,69	Картометрический метод	0,10	-
3726	413985,20	1337710,40	Картометрический метод	0,10	-
3727	414000,72	1337709,33	Картометрический метод	0,10	-
3728	414019,83	1337710,42	Картометрический метод	0,10	-
3729	414029,36	1337707,68	Картометрический метод	0,10	-
3730	414039,74	1337702,06	Картометрический метод	0,10	-
3731	414049,49	1337683,14	Картометрический метод	0,10	-
3732	414049,56	1337678,70	Картометрический метод	0,10	-
3733	414050,15	1337642,79	Картометрический метод	0,10	-
3734	414046,22	1337604,05	Картометрический метод	0,10	-
3735	414045,52	1337587,89	Картометрический метод	0,10	-
3736	414049,14	1337566,19	Картометрический метод	0,10	-
3737	414054,17	1337554,88	Картометрический метод	0,10	-
3738	414063,38	1337542,91	Картометрический метод	0,10	-
3739	414076,82	1337540,09	Картометрический метод	0,10	-
3740	414171,54	1337657,26	Картометрический метод	0,10	-
3741	414137,35	1337656,22	Картометрический метод	0,10	-
3742	414126,04	1337663,75	Картометрический метод	0,10	-
3743	414116,51	1337670,77	Картометрический метод	0,10	-
3615	414100,95	1337693,71	Картометрический метод	0,10	-
ЗУ1(61)					
3744	412725,95	1336082,36	Картометрический метод	0,10	-
3745	412721,31	1336173,21	Картометрический метод	0,10	-
3746	412777,09	1336288,60	Картометрический метод	0,10	-
3747	412828,86	1336301,21	Картометрический метод	0,10	-
3748	412887,85	1336281,11	Картометрический метод	0,10	-
3749	412963,30	1336257,54	Картометрический метод	0,10	-

Сведения о местоположении границ объекта

3750	413113,49	1336211,29	Картометрический метод	0,10	-
3751	413136,10	1336213,83	Картометрический метод	0,10	-
3752	413146,56	1336231,10	Картометрический метод	0,10	-
3753	413163,14	1336285,88	Картометрический метод	0,10	-
3754	413206,21	1336262,23	Картометрический метод	0,10	-
3755	413212,17	1336260,44	Картометрический метод	0,10	-
3756	413277,80	1336240,72	Картометрический метод	0,10	-
3757	413488,43	1336177,44	Картометрический метод	0,10	-
3758	413490,87	1336185,06	Картометрический метод	0,10	-
3759	413288,67	1336245,80	Картометрический метод	0,10	-
3760	413209,32	1336269,64	Картометрический метод	0,10	-
3761	413162,29	1336295,48	Картометрический метод	0,10	-
3762	413099,60	1336329,92	Картометрический метод	0,10	-
3763	413001,75	1336356,40	Картометрический метод	0,10	-
3764	412934,01	1336401,37	Картометрический метод	0,10	-
3765	412810,16	1336397,51	Картометрический метод	0,10	-
3766	412786,40	1336429,55	Картометрический метод	0,10	-
3767	412766,18	1336463,14	Картометрический метод	0,10	-
3768	412758,27	1336567,00	Картометрический метод	0,10	-
3769	412747,48	1336585,19	Картометрический метод	0,10	-
3770	412729,67	1336578,29	Картометрический метод	0,10	-
3771	412722,18	1336584,80	Картометрический метод	0,10	-
3772	412695,61	1336674,92	Картометрический метод	0,10	-
3773	412699,24	1336705,44	Картометрический метод	0,10	-
3774	412745,77	1336783,14	Картометрический метод	0,10	-
3775	412785,52	1336863,63	Картометрический метод	0,10	-
3776	412809,95	1336944,88	Картометрический метод	0,10	-
3777	412812,06	1337000,86	Картометрический метод	0,10	-
3778	412795,26	1337031,53	Картометрический метод	0,10	-
3779	412757,94	1337048,77	Картометрический метод	0,10	-
3780	412696,75	1337062,79	Картометрический метод	0,10	-
3781	412695,33	1337100,13	Картометрический метод	0,10	-
3782	412687,22	1337154,48	Картометрический метод	0,10	-
3783	412649,88	1337170,03	Картометрический метод	0,10	-
3784	412624,46	1337185,49	Картометрический метод	0,10	-
3785	412588,04	1337326,09	Картометрический метод	0,10	-
3786	412562,76	1337360,20	Картометрический метод	0,10	-
3787	412542,73	1337414,65	Картометрический метод	0,10	-
3788	412497,21	1337474,37	Картометрический метод	0,10	-
3789	412458,43	1337525,55	Картометрический метод	0,10	-
3790	412443,38	1337561,29	Картометрический метод	0,10	-
3791	412432,22	1337664,87	Картометрический метод	0,10	-
3792	412432,99	1337787,40	Картометрический метод	0,10	-
3793	412443,83	1337856,52	Картометрический метод	0,10	-
3794	412464,11	1337881,81	Картометрический метод	0,10	-
3795	412597,61	1337979,25	Картометрический метод	0,10	-
3796	412744,27	1338071,15	Картометрический метод	0,10	-
3797	412841,15	1338131,85	Картометрический метод	0,10	-
3798	412891,20	1338171,64	Картометрический метод	0,10	-
3799	412949,03	1338217,60	Картометрический метод	0,10	-
3800	413053,41	1338291,49	Картометрический метод	0,10	-
3801	413078,98	1338294,69	Картометрический метод	0,10	-
3802	413089,13	1338286,30	Картометрический метод	0,10	-
3803	413081,51	1338142,62	Картометрический метод	0,10	-
3804	413175,72	1338138,94	Картометрический метод	0,10	-
3805	413201,60	1338235,87	Картометрический метод	0,10	-
3806	413132,76	1338209,19	Картометрический метод	0,10	-
3807	413115,61	1338323,04	Картометрический метод	0,10	-
3808	413100,15	1338380,95	Картометрический метод	0,10	-
3809	413127,42	1338419,96	Картометрический метод	0,10	-
3810	413175,69	1338464,07	Картометрический метод	0,10	-

Сведения о местоположении границ объекта

3811	413217,85	1338506,22	Картометрический метод	0,10	-
3812	413221,96	1338532,64	Картометрический метод	0,10	-
3813	413166,13	1338475,66	Картометрический метод	0,10	-
3814	413084,35	1338438,10	Картометрический метод	0,10	-
3815	413047,61	1338420,76	Картометрический метод	0,10	-
3816	412959,26	1338351,53	Картометрический метод	0,10	-
3817	412939,53	1338345,37	Картометрический метод	0,10	-
3818	412919,91	1338322,75	Картометрический метод	0,10	-
3819	412908,90	1338307,46	Картометрический метод	0,10	-
3820	412907,74	1338291,80	Картометрический метод	0,10	-
3821	412903,97	1338265,41	Картометрический метод	0,10	-
3822	412892,37	1338257,29	Картометрический метод	0,10	-
3823	412877,87	1338262,07	Картометрический метод	0,10	-
3824	412865,11	1338263,67	Картометрический метод	0,10	-
3825	412839,83	1338257,40	Картометрический метод	0,10	-
3826	412824,92	1338249,55	Картометрический метод	0,10	-
3827	412778,11	1338233,94	Картометрический метод	0,10	-
3828	412753,17	1338211,61	Картометрический метод	0,10	-
3829	412747,08	1338197,11	Картометрический метод	0,10	-
3830	412742,88	1338176,09	Картометрический метод	0,10	-
3831	412740,43	1338153,64	Картометрический метод	0,10	-
3832	412730,08	1338134,62	Картометрический метод	0,10	-
3833	412712,28	1338128,53	Картометрический метод	0,10	-
3834	412650,95	1338153,32	Картометрический метод	0,10	-
3835	412613,01	1338153,25	Картометрический метод	0,10	-
3836	412550,75	1338126,79	Картометрический метод	0,10	-
3837	412524,56	1338095,92	Картометрический метод	0,10	-
3838	412501,45	1338075,89	Картометрический метод	0,10	-
3839	412444,91	1338074,63	Картометрический метод	0,10	-
3840	412413,15	1338066,32	Картометрический метод	0,10	-
3841	412398,27	1338050,70	Картометрический метод	0,10	-
3842	412380,09	1338001,94	Картометрический метод	0,10	-
3843	412365,04	1337979,92	Картометрический метод	0,10	-
3844	412351,96	1337948,17	Картометрический метод	0,10	-
3845	412315,10	1337882,44	Картометрический метод	0,10	-
3846	412293,52	1337854,77	Картометрический метод	0,10	-
3847	412283,23	1337832,44	Картометрический метод	0,10	-
3848	412282,36	1337821,71	Картометрический метод	0,10	-
3849	412286,13	1337792,85	Картометрический метод	0,10	-
3850	412269,54	1337770,41	Картометрический метод	0,10	-
3851	412249,24	1337765,03	Картометрический метод	0,10	-
3852	412222,33	1337751,38	Картометрический метод	0,10	-
3853	412207,39	1337730,65	Картометрический метод	0,10	-
3854	412216,09	1337700,20	Картометрический метод	0,10	-
3855	412232,62	1337683,67	Картометрический метод	0,10	-
3856	412244,66	1337668,01	Картометрический метод	0,10	-
3857	412250,68	1337633,30	Картометрический метод	0,10	-
3858	412261,19	1337574,77	Картометрический метод	0,10	-
3859	412282,36	1337539,68	Картометрический метод	0,10	-
3860	412297,58	1337497,20	Картометрический метод	0,10	-
3861	412323,47	1337456,64	Картометрический метод	0,10	-
3862	412354,42	1337399,61	Картометрический метод	0,10	-
3863	412357,32	1337366,41	Картометрический метод	0,10	-
3864	412412,58	1337257,28	Картометрический метод	0,10	-
3865	412465,76	1337176,57	Картометрический метод	0,10	-
3866	412499,39	1337130,86	Картометрический метод	0,10	-
3867	412517,11	1337098,16	Картометрический метод	0,10	-
3868	412535,20	1337089,79	Картометрический метод	0,10	-
3869	412530,97	1337070,74	Картометрический метод	0,10	-
3870	412532,03	1337040,05	Картометрический метод	0,10	-
3871	412545,78	1337021,00	Картометрический метод	0,10	-

Сведения о местоположении границ объекта

3872	412568,81	1337015,69	Картометрический метод	0,10	-
3873	412589,18	1336996,66	Картометрический метод	0,10	-
3874	412595,53	1336942,68	Картометрический метод	0,10	-
3875	412590,17	1336923,94	Картометрический метод	0,10	-
3876	412574,36	1336881,30	Картометрический метод	0,10	-
3877	412578,59	1336844,26	Картометрический метод	0,10	-
3878	412603,99	1336780,76	Картометрический метод	0,10	-
3879	412601,43	1336682,29	Картометрический метод	0,10	-
3880	412606,73	1336646,57	Картометрический метод	0,10	-
3881	412620,62	1336618,13	Картометрический метод	0,10	-
3882	412626,57	1336552,64	Картометрический метод	0,10	-
3883	412644,94	1336530,17	Картометрический метод	0,10	-
3884	412648,69	1336504,74	Картометрический метод	0,10	-
3885	412655,63	1336480,11	Картометрический метод	0,10	-
3886	412680,66	1336437,01	Картометрический метод	0,10	-
3887	412696,02	1336417,04	Картометрический метод	0,10	-
3888	412710,58	1336342,96	Картометрический метод	0,10	-
3889	412710,47	1336225,55	Картометрический метод	0,10	-
3890	412692,28	1336167,67	Картометрический метод	0,10	-
3891	412693,27	1336140,88	Картометрический метод	0,10	-
3892	412675,66	1336112,80	Картометрический метод	0,10	-
3893	412650,97	1336089,32	Картометрический метод	0,10	-
3894	412626,50	1336070,80	Картометрический метод	0,10	-
3895	412604,67	1336023,18	Картометрический метод	0,10	-
3896	412600,04	1335978,20	Картометрический метод	0,10	-
3897	412590,08	1335958,83	Картометрический метод	0,10	-
3898	412588,14	1335955,05	Картометрический метод	0,10	-
3899	412566,31	1335945,13	Картометрический метод	0,10	-
3900	412530,59	1335947,77	Картометрический метод	0,10	-
3901	412514,71	1335947,11	Картометрический метод	0,10	-
3902	412508,10	1335931,90	Картометрический метод	0,10	-
3903	412504,07	1335921,87	Картометрический метод	0,10	-
3904	412506,11	1335897,04	Картометрический метод	0,10	-
3905	412509,24	1335873,66	Картометрический метод	0,10	-
3906	412507,72	1335867,78	Картометрический метод	0,10	-
3907	412496,01	1335855,21	Картометрический метод	0,10	-
3908	412471,44	1335832,19	Картометрический метод	0,10	-
3909	412453,51	1335807,61	Картометрический метод	0,10	-
3910	412447,01	1335788,59	Картометрический метод	0,10	-
3911	412440,71	1335735,55	Картометрический метод	0,10	-
3912	412434,37	1335704,09	Картометрический метод	0,10	-
3913	412423,73	1335644,26	Картометрический метод	0,10	-
3914	412422,49	1335584,52	Картометрический метод	0,10	-
3915	412425,72	1335527,13	Картометрический метод	0,10	-
3916	412429,82	1335473,72	Картометрический метод	0,10	-
3917	412438,88	1335433,18	Картометрический метод	0,10	-
3918	412453,35	1335375,29	Картометрический метод	0,10	-
3919	412454,29	1335333,65	Картометрический метод	0,10	-
3920	412464,42	1335298,57	Картометрический метод	0,10	-
3921	412476,66	1335261,30	Картометрический метод	0,10	-
3922	412475,32	1335223,34	Картометрический метод	0,10	-
3923	412472,02	1335202,14	Картометрический метод	0,10	-
3924	412465,86	1335181,52	Картометрический метод	0,10	-
3925	412462,99	1335171,60	Картометрический метод	0,10	-
3926	412449,54	1335097,73	Картометрический метод	0,10	-
3927	412591,36	1335261,92	Картометрический метод	0,10	-
3928	412536,46	1335416,86	Картометрический метод	0,10	-
3929	412489,75	1335725,01	Картометрический метод	0,10	-
3930	412634,33	1335979,62	Картометрический метод	0,10	-
3931	412659,85	1336024,57	Картометрический метод	0,10	-
3932	412924,39	1335827,72	Картометрический метод	0,10	-

Сведения о местоположении границ объекта					
3933	413063,39	1335724,29	Картометрический метод	0,10	-
3934	413121,69	1335566,46	Картометрический метод	0,10	-
3935	413189,09	1335547,62	Картометрический метод	0,10	-
3936	413234,62	1335508,10	Картометрический метод	0,10	-
3937	413240,45	1335488,36	Картометрический метод	0,10	-
3938	413282,06	1335457,34	Картометрический метод	0,10	-
3939	413341,05	1335395,46	Картометрический метод	0,10	-
3940	413428,57	1335322,40	Картометрический метод	0,10	-
3941	413556,68	1335200,78	Картометрический метод	0,10	-
3942	413631,46	1335191,45	Картометрический метод	0,10	-
3943	413678,27	1335270,10	Картометрический метод	0,10	-
3944	413821,15	1335189,82	Картометрический метод	0,10	-
3945	414000,46	1335100,29	Картометрический метод	0,10	-
3946	414121,79	1335075,32	Картометрический метод	0,10	-
3947	414279,53	1335050,17	Картометрический метод	0,10	-
3948	414329,95	1335026,94	Картометрический метод	0,10	-
3949	414433,47	1334948,95	Картометрический метод	0,10	-
3950	414561,65	1334956,48	Картометрический метод	0,10	-
3951	414630,30	1334994,49	Картометрический метод	0,10	-
3952	414762,37	1335099,75	Картометрический метод	0,10	-
3953	414850,59	1335185,72	Картометрический метод	0,10	-
3954	414836,10	1335193,74	Картометрический метод	0,10	-
3955	414753,30	1335118,83	Картометрический метод	0,10	-
3956	414634,22	1335013,45	Картометрический метод	0,10	-
3957	414561,99	1334984,08	Картометрический метод	0,10	-
3958	414494,86	1334968,48	Картометрический метод	0,10	-
3959	414448,31	1334967,01	Картометрический метод	0,10	-
3960	414352,67	1335037,00	Картометрический метод	0,10	-
3961	414297,76	1335063,27	Картометрический метод	0,10	-
3962	414131,74	1335106,45	Картометрический метод	0,10	-
3963	414027,74	1335130,33	Картометрический метод	0,10	-
3964	413971,77	1335152,68	Картометрический метод	0,10	-
3965	413702,44	1335277,53	Картометрический метод	0,10	-
3966	413685,70	1335297,29	Картометрический метод	0,10	-
3967	413638,45	1335346,46	Картометрический метод	0,10	-
3968	413452,70	1335489,10	Картометрический метод	0,10	-
3969	413295,56	1335608,96	Картометрический метод	0,10	-
3970	413278,39	1335625,21	Картометрический метод	0,10	-
3971	413194,81	1335707,08	Картометрический метод	0,10	-
3972	413179,59	1335858,34	Картометрический метод	0,10	-
3973	413120,71	1335916,20	Картометрический метод	0,10	-
3974	412944,37	1335930,90	Картометрический метод	0,10	-
3975	412842,09	1335999,71	Картометрический метод	0,10	-
3744	412725,95	1336082,36	Картометрический метод	0,10	-
ЗУ(62)					
3976	412957,84	1335007,51	Картометрический метод	0,10	-
3977	412929,44	1334981,33	Картометрический метод	0,10	-
3978	413130,18	1334895,89	Картометрический метод	0,10	-
3979	413150,82	1334935,90	Картометрический метод	0,10	-
3980	413119,72	1334959,88	Картометрический метод	0,10	-
3981	413052,72	1334983,75	Картометрический метод	0,10	-
3976	412957,84	1335007,51	Картометрический метод	0,10	-
ЗУ(63)					
3982	414222,13	1333604,78	Картометрический метод	0,10	-
3983	414104,39	1333535,98	Картометрический метод	0,10	-
3984	413933,73	1333510,85	Картометрический метод	0,10	-
3985	413927,56	1333507,53	Картометрический метод	0,10	-
3986	413918,25	1333527,81	Картометрический метод	0,10	-
3987	413918,25	1333546,52	Картометрический метод	0,10	-
3988	413923,57	1333622,33	Картометрический метод	0,10	-
3989	413943,65	1333718,31	Картометрический метод	0,10	-

Сведения о местоположении границ объекта

3990	413974,61	1333806,42	Картометрический метод	0,10	-
3991	414012,07	1333872,69	Картометрический метод	0,10	-
3992	414038,11	1333923,89	Картометрический метод	0,10	-
3993	414038,57	1333882,09	Картометрический метод	0,10	-
3994	414061,33	1333921,34	Картометрический метод	0,10	-
3995	414061,47	1333951,75	Картометрический метод	0,10	-
3996	414061,57	1333974,27	Картометрический метод	0,10	-
3997	414053,66	1334018,00	Картометрический метод	0,10	-
3998	413897,55	1334413,42	Картометрический метод	0,10	-
3999	413816,33	1334617,37	Картометрический метод	0,10	-
4000	413806,56	1334613,46	Картометрический метод	0,10	-
4001	413753,58	1334746,92	Картометрический метод	0,10	-
4002	413635,79	1335043,66	Картометрический метод	0,10	-
4003	413574,98	1335196,84	Картометрический метод	0,10	-
3941	413556,68	1335200,78	Картометрический метод	0,10	-
4004	413616,93	1335054,10	Картометрический метод	0,10	-
4005	413745,85	1334740,31	Картометрический метод	0,10	-
4006	413800,37	1334607,61	Картометрический метод	0,10	-
4007	413878,36	1334417,80	Картометрический метод	0,10	-
4008	414020,94	1334032,99	Картометрический метод	0,10	-
4009	414037,68	1333971,87	Картометрический метод	0,10	-
4010	413984,77	1333908,37	Картометрический метод	0,10	-
4011	413937,46	1333802,91	Картометрический метод	0,10	-
4012	413903,33	1333714,80	Картометрический метод	0,10	-
4013	413890,63	1333652,09	Картометрический метод	0,10	-
4014	413873,96	1333520,33	Картометрический метод	0,10	-
4015	413854,89	1333493,37	Картометрический метод	0,10	-
4016	413835,86	1333483,02	Картометрический метод	0,10	-
4017	413809,27	1333475,97	Картометрический метод	0,10	-
4018	413823,85	1333451,79	Картометрический метод	0,10	-
4019	413887,71	1333360,16	Картометрический метод	0,10	-
4020	413988,13	1333432,17	Картометрический метод	0,10	-
4021	414038,07	1333449,15	Картометрический метод	0,10	-
4022	414085,12	1333457,80	Картометрический метод	0,10	-
4023	414115,20	1333459,47	Картометрический метод	0,10	-
4024	414137,24	1333436,64	Картометрический метод	0,10	-
4025	414166,80	1333461,58	Картометрический метод	0,10	-
4026	414147,19	1333491,08	Картометрический метод	0,10	-
4027	414249,04	1333553,72	Картометрический метод	0,10	-
4028	414348,80	1333646,25	Картометрический метод	0,10	-
4029	414390,12	1333661,87	Картометрический метод	0,10	-
4030	414392,65	1333663,79	Картометрический метод	0,10	-
4031	414449,12	1333706,63	Картометрический метод	0,10	-
4032	414498,61	1333728,73	Картометрический метод	0,10	-
4033	414603,73	1333777,76	Картометрический метод	0,10	-
4034	414668,99	1333811,91	Картометрический метод	0,10	-
4035	414786,29	1333876,21	Картометрический метод	0,10	-
4036	414776,37	1333944,34	Картометрический метод	0,10	-
4037	414670,23	1333863,35	Картометрический метод	0,10	-
4038	414550,78	1333806,06	Картометрический метод	0,10	-
4039	414449,01	1333766,45	Картометрический метод	0,10	-
4040	414282,50	1333681,59	Картометрический метод	0,10	-
4041	414252,63	1333643,90	Картометрический метод	0,10	-
3982	414222,13	1333604,78	Картометрический метод	0,10	-
ЗУ1(64)					
4042	412316,24	1339942,99	Картометрический метод	0,10	-
4043	411876,59	1339819,88	Картометрический метод	0,10	-
4044	411844,78	1339825,41	Картометрический метод	0,10	-
4045	411799,39	1340149,56	Картометрический метод	0,10	-
4046	411656,02	1340145,31	Картометрический метод	0,10	-
4047	411733,11	1339799,69	Картометрический метод	0,10	-

Сведения о местоположении границ объекта

4048	411351,01	1339813,12	Картометрический метод	0,10	-
4049	411204,31	1339933,08	Картометрический метод	0,10	-
4050	411172,38	1339898,05	Картометрический метод	0,10	-
4051	411144,23	1339837,11	Картометрический метод	0,10	-
4052	411065,53	1339805,72	Картометрический метод	0,10	-
4053	411341,78	1339663,35	Картометрический метод	0,10	-
4054	411350,00	1339705,75	Картометрический метод	0,10	-
4055	411426,62	1339732,27	Картометрический метод	0,10	-
4056	411490,76	1339747,02	Картометрический метод	0,10	-
4057	411520,39	1339747,02	Картометрический метод	0,10	-
4058	411589,18	1339755,49	Картометрический метод	0,10	-
4059	411661,15	1339750,20	Картометрический метод	0,10	-
4060	411714,70	1339728,29	Картометрический метод	0,10	-
4061	411749,10	1339723,53	Картометрический метод	0,10	-
4062	411826,36	1339734,64	Картометрический метод	0,10	-
4063	411839,28	1339730,33	Картометрический метод	0,10	-
4064	411885,09	1339709,77	Картометрический метод	0,10	-
4065	411956,14	1339703,24	Картометрический метод	0,10	-
4066	412047,68	1339732,88	Картометрический метод	0,10	-
4067	412075,09	1339734,61	Картометрический метод	0,10	-
4068	412156,50	1339736,88	Картометрический метод	0,10	-
4069	412200,40	1339733,79	Картометрический метод	0,10	-
4070	412259,86	1339715,33	Картометрический метод	0,10	-
4071	412277,39	1339725,91	Картометрический метод	0,10	-
4072	412304,18	1339726,24	Картометрический метод	0,10	-
4073	412360,78	1339712,54	Картометрический метод	0,10	-
4074	412380,81	1339712,87	Картометрический метод	0,10	-
4075	412386,56	1339745,81	Картометрический метод	0,10	-
4076	412317,03	1339782,06	Картометрический метод	0,10	-
4042	412316,24	1339942,99	Картометрический метод	0,10	-
ЗУЛ(65)					
4077	412963,55	1343735,76	Картометрический метод	0,10	-
4078	412855,56	1343330,67	Картометрический метод	0,10	-
4079	412831,05	1343327,68	Картометрический метод	0,10	-
4080	412829,15	1343314,98	Картометрический метод	0,10	-
4081	412869,15	1343294,46	Картометрический метод	0,10	-
4082	412856,37	1343251,80	Картометрический метод	0,10	-
4083	412790,38	1343241,71	Картометрический метод	0,10	-
4084	412788,22	1343230,15	Картометрический метод	0,10	-
4085	412833,69	1343224,66	Картометрический метод	0,10	-
4086	412825,60	1343166,15	Картометрический метод	0,10	-
4087	412806,65	1343097,45	Картометрический метод	0,10	-
4088	412732,44	1343067,24	Картометрический метод	0,10	-
4089	412707,64	1343074,55	Картометрический метод	0,10	-
4090	412654,39	1343062,72	Картометрический метод	0,10	-
4091	412541,94	1343105,09	Картометрический метод	0,10	-
4092	412428,17	1342805,64	Картометрический метод	0,10	-
4093	412457,24	1342825,74	Картометрический метод	0,10	-
4094	412494,81	1342901,33	Картометрический метод	0,10	-
4095	412511,83	1342963,43	Картометрический метод	0,10	-
4096	412518,24	1342975,59	Картометрический метод	0,10	-
4097	412538,63	1342986,15	Картометрический метод	0,10	-
4098	412624,54	1342958,79	Картометрический метод	0,10	-
4099	412608,85	1342901,99	Картометрический метод	0,10	-
4100	412637,81	1342890,50	Картометрический метод	0,10	-
4101	412615,70	1342833,92	Картометрический метод	0,10	-
4102	412628,30	1342827,07	Картометрический метод	0,10	-
4103	412617,08	1342803,38	Картометрический метод	0,10	-
4104	412592,06	1342816,08	Картометрический метод	0,10	-
4105	412566,87	1342760,54	Картометрический метод	0,10	-
4106	412644,22	1342714,57	Картометрический метод	0,10	-

Сведения о местоположении границ объекта					
4107	412737,03	1342702,08	Картометрический метод	0,10	-
4108	412755,24	1342703,60	Картометрический метод	0,10	-
4109	412780,73	1342717,47	Картометрический метод	0,10	-
4110	412804,01	1342720,12	Картометрический метод	0,10	-
4111	412811,87	1342700,23	Картометрический метод	0,10	-
4112	412833,22	1342707,93	Картометрический метод	0,10	-
4113	412851,51	1342730,01	Картометрический метод	0,10	-
4114	412923,29	1342679,08	Картометрический метод	0,10	-
4115	413052,74	1342575,63	Картометрический метод	0,10	-
4116	413065,31	1342554,47	Картометрический метод	0,10	-
4117	413075,22	1342529,43	Картометрический метод	0,10	-
4118	413078,62	1342507,10	Картометрический метод	0,10	-
4119	413028,45	1342307,21	Картометрический метод	0,10	-
4120	413076,70	1342307,21	Картометрический метод	0,10	-
4121	413084,47	1342212,62	Картометрический метод	0,10	-
4122	413088,64	1342173,29	Картометрический метод	0,10	-
4123	413109,23	1342096,92	Картометрический метод	0,10	-
4124	413156,75	1342041,68	Картометрический метод	0,10	-
4125	413100,09	1341958,08	Картометрический метод	0,10	-
4126	413068,53	1341895,12	Картометрический метод	0,10	-
4127	413066,39	1341847,92	Картометрический метод	0,10	-
4128	413014,20	1341847,92	Картометрический метод	0,10	-
4129	413008,83	1341824,61	Картометрический метод	0,10	-
4130	412980,27	1341824,13	Картометрический метод	0,10	-
4131	412963,28	1341827,33	Картометрический метод	0,10	-
4132	412960,87	1341821,67	Картометрический метод	0,10	-
4133	412996,40	1341745,83	Картометрический метод	0,10	-
4134	413028,04	1341678,27	Картометрический метод	0,10	-
4135	413035,97	1341641,04	Картометрический метод	0,10	-
4136	413031,48	1341609,00	Картометрический метод	0,10	-
4137	412990,88	1341552,35	Картометрический метод	0,10	-
4138	412990,77	1341537,12	Картометрический метод	0,10	-
4139	413061,90	1341495,43	Картометрический метод	0,10	-
4140	413083,92	1341369,86	Картометрический метод	0,10	-
4141	413068,26	1341256,94	Картометрический метод	0,10	-
4142	413005,46	1341177,09	Картометрический метод	0,10	-
4143	413042,42	1341106,17	Картометрический метод	0,10	-
4144	413043,40	1341059,04	Картометрический метод	0,10	-
4145	413022,27	1341022,84	Картометрический метод	0,10	-
4146	413024,28	1341013,48	Картометрический метод	0,10	-
4147	413046,94	1340997,56	Картометрический метод	0,10	-
4148	413052,04	1340975,02	Картометрический метод	0,10	-
4149	413042,32	1340952,92	Картометрический метод	0,10	-
4150	413037,76	1340930,92	Картометрический метод	0,10	-
4151	413040,17	1340910,51	Картометрический метод	0,10	-
4152	413052,28	1340875,91	Картометрический метод	0,10	-
4153	413056,23	1340864,61	Картометрический метод	0,10	-
4154	413061,83	1340866,79	Картометрический метод	0,10	-
4155	413052,54	1340893,36	Картометрический метод	0,10	-
4156	413079,90	1340918,58	Картометрический метод	0,10	-
4157	413111,21	1341001,92	Картометрический метод	0,10	-
4158	413144,57	1341070,05	Картометрический метод	0,10	-
4159	413158,37	1341074,07	Картометрический метод	0,10	-
4160	413251,90	1341101,33	Картометрический метод	0,10	-
4161	413421,69	1341150,82	Картометрический метод	0,10	-
4162	413485,97	1341169,56	Картометрический метод	0,10	-
4163	413486,23	1341184,36	Картометрический метод	0,10	-
4164	413431,56	1341239,67	Картометрический метод	0,10	-
4165	413367,34	1341282,18	Картометрический метод	0,10	-
4166	413351,18	1341292,88	Картометрический метод	0,10	-
4167	413336,75	1341309,17	Картометрический метод	0,10	-

Сведения о местоположении границ объекта

4168	413330,87	1341329,29	Картометрический метод	0,10	-
4169	413331,46	1341348,96	Картометрический метод	0,10	-
4170	413315,17	1341381,29	Картометрический метод	0,10	-
4171	413296,29	1341404,65	Картометрический метод	0,10	-
4172	413246,78	1341426,31	Картометрический метод	0,10	-
4173	413199,33	1341479,73	Картометрический метод	0,10	-
4174	413143,07	1341574,30	Картометрический метод	0,10	-
4175	413131,95	1341610,80	Картометрический метод	0,10	-
4176	413130,16	1341648,83	Картометрический метод	0,10	-
4177	413176,95	1341661,50	Картометрический метод	0,10	-
4178	413169,83	1341748,16	Картометрический метод	0,10	-
4179	413182,10	1341847,92	Картометрический метод	0,10	-
4180	413108,14	1341847,92	Картометрический метод	0,10	-
4181	413119,42	1341918,25	Картометрический метод	0,10	-
4182	413168,94	1341968,45	Картометрический метод	0,10	-
4183	413204,68	1342022,54	Картометрический метод	0,10	-
4184	413135,03	1342109,75	Картометрический метод	0,10	-
4185	413123,39	1342181,53	Картометрический метод	0,10	-
4186	413109,41	1342267,73	Картометрический метод	0,10	-
4187	413106,73	1342307,21	Картометрический метод	0,10	-
4188	413168,72	1342307,21	Картометрический метод	0,10	-
4189	413169,18	1342368,73	Картометрический метод	0,10	-
4190	413190,43	1342403,21	Картометрический метод	0,10	-
4191	413269,09	1342423,04	Картометрический метод	0,10	-
4192	413263,59	1342460,85	Картометрический метод	0,10	-
4193	413267,06	1342499,16	Картометрический метод	0,10	-
4194	413314,80	1342504,63	Картометрический метод	0,10	-
4195	413362,52	1342525,75	Картометрический метод	0,10	-
4196	413360,65	1342536,55	Картометрический метод	0,10	-
4197	413231,34	1342596,11	Картометрический метод	0,10	-
4198	413081,47	1342664,92	Картометрический метод	0,10	-
4199	413030,17	1342697,97	Картометрический метод	0,10	-
4200	413005,89	1342726,67	Картометрический метод	0,10	-
4201	412926,61	1342776,29	Картометрический метод	0,10	-
4202	412922,00	1342792,91	Картометрический метод	0,10	-
4203	412888,27	1342819,74	Картометрический метод	0,10	-
4204	412830,61	1342844,68	Картометрический метод	0,10	-
4205	412810,79	1342895,31	Картометрический метод	0,10	-
4206	412838,82	1342973,05	Картометрический метод	0,10	-
4207	412879,57	1343029,12	Картометрический метод	0,10	-
4208	412974,37	1343028,71	Картометрический метод	0,10	-
4209	412984,17	1343092,01	Картометрический метод	0,10	-
4210	412968,13	1343139,15	Картометрический метод	0,10	-
4211	412936,00	1343198,60	Картометрический метод	0,10	-
4212	412971,74	1343294,31	Картометрический метод	0,10	-
4213	413085,75	1343599,64	Картометрический метод	0,10	-
4214	413093,71	1343620,96	Картометрический метод	0,10	-
4215	413148,88	1343628,57	Картометрический метод	0,10	-
4216	413575,08	1343441,07	Картометрический метод	0,10	-
4217	413582,86	1343417,26	Картометрический метод	0,10	-
4218	413572,91	1343334,13	Картометрический метод	0,10	-
4219	413586,40	1343282,57	Картометрический метод	0,10	-
4220	413623,26	1343213,85	Картометрический метод	0,10	-
4221	413737,19	1343228,25	Картометрический метод	0,10	-
4222	413777,68	1343225,81	Картометрический метод	0,10	-
4223	413799,58	1343213,65	Картометрический метод	0,10	-
4224	413817,79	1343128,33	Картометрический метод	0,10	-
4225	413814,87	1343083,17	Картометрический метод	0,10	-
4226	413852,26	1343075,41	Картометрический метод	0,10	-
4227	413873,35	1343051,95	Картометрический метод	0,10	-
4228	413884,91	1343012,68	Картометрический метод	0,10	-

Сведения о местоположении границ объекта

4229	413882,14	1342986,94	Картометрический метод	0,10	-
4230	413865,15	1342954,14	Картометрический метод	0,10	-
4231	413872,03	1342946,56	Картометрический метод	0,10	-
4232	413908,77	1342942,37	Картометрический метод	0,10	-
4233	413932,37	1342924,10	Картометрический метод	0,10	-
4234	413935,19	1342897,20	Картометрический метод	0,10	-
4235	413926,98	1342873,60	Картометрический метод	0,10	-
4236	413929,90	1342825,47	Картометрический метод	0,10	-
4237	413916,71	1342812,31	Картометрический метод	0,10	-
4238	414024,09	1342808,03	Картометрический метод	0,10	-
4239	414046,48	1342780,13	Картометрический метод	0,10	-
4240	414053,40	1342772,48	Картометрический метод	0,10	-
4241	414066,44	1342728,66	Картометрический метод	0,10	-
4242	414097,80	1342668,50	Картометрический метод	0,10	-
4243	414106,35	1342642,80	Картометрический метод	0,10	-
4244	414109,07	1342612,60	Картометрический метод	0,10	-
4245	414144,73	1342600,33	Картометрический метод	0,10	-
4246	414174,69	1342570,88	Картометрический метод	0,10	-
4247	414201,14	1342508,76	Картометрический метод	0,10	-
4248	414228,40	1342408,49	Картометрический метод	0,10	-
4249	414220,17	1342366,64	Картометрический метод	0,10	-
4250	414199,61	1342312,58	Картометрический метод	0,10	-
4251	414212,71	1342272,68	Картометрический метод	0,10	-
4252	414200,79	1342221,31	Картометрический метод	0,10	-
4253	414208,45	1342186,40	Картометрический метод	0,10	-
4254	414207,98	1342158,46	Картометрический метод	0,10	-
4255	414186,87	1342104,10	Картометрический метод	0,10	-
4256	414158,64	1342043,73	Картометрический метод	0,10	-
4257	414135,59	1342019,41	Картометрический метод	0,10	-
4258	414085,58	1341950,11	Картометрический метод	0,10	-
4259	414037,98	1341903,56	Картометрический метод	0,10	-
4260	414040,24	1341890,09	Картометрический метод	0,10	-
4261	414119,03	1341840,07	Картометрический метод	0,10	-
4262	414142,63	1341810,14	Картометрический метод	0,10	-
4263	414154,97	1341781,83	Картометрический метод	0,10	-
4264	414154,82	1341756,41	Картометрический метод	0,10	-
4265	414130,81	1341690,30	Картометрический метод	0,10	-
4266	414153,07	1341655,29	Картометрический метод	0,10	-
4267	414153,86	1341610,36	Картометрический метод	0,10	-
4268	414139,88	1341567,57	Картометрический метод	0,10	-
4269	414171,86	1341465,51	Картометрический метод	0,10	-
4270	414182,69	1341441,90	Картометрический метод	0,10	-
4271	414207,78	1341419,79	Картометрический метод	0,10	-
4272	414221,24	1341353,90	Картометрический метод	0,10	-
4273	414242,87	1341317,81	Картометрический метод	0,10	-
4274	414303,45	1341291,65	Картометрический метод	0,10	-
4275	414322,01	1341283,63	Картометрический метод	0,10	-
4276	414329,95	1341286,10	Картометрический метод	0,10	-
4277	414248,40	1341320,62	Картометрический метод	0,10	-
4278	414227,53	1341354,86	Картометрический метод	0,10	-
4279	414213,46	1341421,29	Картометрический метод	0,10	-
4280	414230,44	1341460,43	Картометрический метод	0,10	-
4281	414200,75	1341504,60	Картометрический метод	0,10	-
4282	414201,55	1341545,45	Картометрический метод	0,10	-
4283	414225,74	1341553,80	Картометрический метод	0,10	-
4284	414229,97	1341605,93	Картометрический метод	0,10	-
4285	414273,60	1341640,96	Картометрический метод	0,10	-
4286	414302,03	1341718,15	Картометрический метод	0,10	-
4287	414333,13	1342000,58	Картометрический метод	0,10	-
4288	414355,47	1342203,43	Картометрический метод	0,10	-
4289	414356,57	1342359,56	Картометрический метод	0,10	-

Сведения о местоположении границ объекта

4290	414326,38	1342445,79	Картометрический метод	0,10	-
4291	414282,37	1342514,99	Картометрический метод	0,10	-
4292	414262,94	1342591,83	Картометрический метод	0,10	-
4293	414191,23	1342715,32	Картометрический метод	0,10	-
4294	414109,34	1342845,50	Картометрический метод	0,10	-
4295	414047,28	1342942,65	Картометрический метод	0,10	-
4296	413968,06	1343065,68	Картометрический метод	0,10	-
4297	413963,45	1343098,92	Картометрический метод	0,10	-
4298	413965,06	1343138,20	Картометрический метод	0,10	-
4299	413895,42	1343257,67	Картометрический метод	0,10	-
4300	413870,55	1343287,50	Картометрический метод	0,10	-
4301	413880,60	1343315,36	Картометрический метод	0,10	-
4302	414046,50	1343247,62	Картометрический метод	0,10	-
4303	414190,75	1343185,77	Картометрический метод	0,10	-
4304	414247,75	1343161,13	Картометрический метод	0,10	-
4305	414241,99	1343136,40	Картометрический метод	0,10	-
4306	414277,51	1343023,67	Картометрический метод	0,10	-
4307	414334,56	1342858,79	Картометрический метод	0,10	-
4308	414379,52	1342715,15	Картометрический метод	0,10	-
4309	414467,99	1342460,65	Картометрический метод	0,10	-
4310	414540,66	1342228,87	Картометрический метод	0,10	-
4311	414617,74	1342000,67	Картометрический метод	0,10	-
4312	414666,37	1341856,36	Картометрический метод	0,10	-
4313	414762,90	1341612,97	Картометрический метод	0,10	-
4314	414801,20	1341491,28	Картометрический метод	0,10	-
4315	414835,30	1341417,21	Картометрический метод	0,10	-
4316	414907,16	1341346,85	Картометрический метод	0,10	-
4317	414961,43	1341325,50	Картометрический метод	0,10	-
4318	414833,34	1341461,50	Картометрический метод	0,10	-
4319	414696,57	1341850,59	Картометрический метод	0,10	-
4320	414593,24	1342144,83	Картометрический метод	0,10	-
4321	414476,23	1342477,84	Картометрический метод	0,10	-
4322	414319,80	1342967,49	Картометрический метод	0,10	-
4323	414257,81	1343168,94	Картометрический метод	0,10	-
4324	414177,80	1343212,03	Картометрический метод	0,10	-
4325	413885,05	1343335,63	Картометрический метод	0,10	-
4326	413244,29	1343639,54	Картометрический метод	0,10	-
4327	412978,34	1343751,16	Картометрический метод	0,10	-
4077	412963,55	1343735,76	Картометрический метод	0,10	-
ЗУ1(66)					
4328	412452,20	1342047,62	Картометрический метод	0,10	-
4329	412531,42	1342236,19	Картометрический метод	0,10	-
4330	412505,25	1342251,83	Картометрический метод	0,10	-
4331	412548,35	1342390,41	Картометрический метод	0,10	-
4332	412588,13	1342369,86	Картометрический метод	0,10	-
4333	412619,07	1342440,58	Картометрический метод	0,10	-
4334	412568,45	1342471,30	Картометрический метод	0,10	-
4335	412596,87	1342512,01	Картометрический метод	0,10	-
4336	412623,58	1342550,27	Картометрический метод	0,10	-
4337	412660,40	1342599,04	Картометрический метод	0,10	-
4338	412678,40	1342613,30	Картометрический метод	0,10	-
4339	412719,45	1342645,83	Картометрический метод	0,10	-
4340	412730,13	1342701,51	Картометрический метод	0,10	-
4106	412644,22	1342714,57	Картометрический метод	0,10	-
4341	412614,65	1342628,15	Картометрический метод	0,10	-
4342	412581,20	1342581,74	Картометрический метод	0,10	-
4343	412540,71	1342509,21	Картометрический метод	0,10	-
4344	412529,07	1342499,09	Картометрический метод	0,10	-
4345	412515,36	1342490,91	Картометрический метод	0,10	-
4346	412498,35	1342491,13	Картометрический метод	0,10	-
4347	412478,01	1342495,77	Картометрический метод	0,10	-

Сведения о местоположении границ объекта					
4348	412463,87	1342507,48	Картометрический метод	0,10	-
4349	412443,54	1342544,39	Картометрический метод	0,10	-
4350	412430,72	1342549,25	Картометрический метод	0,10	-
4351	412411,27	1342398,96	Картометрический метод	0,10	-
4352	412488,62	1342393,88	Картометрический метод	0,10	-
4353	412465,20	1342255,97	Картометрический метод	0,10	-
4354	412400,00	1342269,01	Картометрический метод	0,10	-
4355	412360,44	1342083,14	Картометрический метод	0,10	-
4356	412338,78	1342048,44	Картометрический метод	0,10	-
4357	412312,52	1342016,22	Картометрический метод	0,10	-
4358	412377,22	1342068,09	Картометрический метод	0,10	-
4359	412399,97	1342073,91	Картометрический метод	0,10	-
4360	412420,43	1342088,06	Картометрический метод	0,10	-
4328	412452,20	1342047,62	Картометрический метод	0,10	-
ЗУ1(67)					
4361	412212,10	1342012,79	Картометрический метод	0,10	-
4362	412128,17	1342046,22	Картометрический метод	0,10	-
4363	412115,22	1342048,53	Картометрический метод	0,10	-
4364	412113,24	1342038,02	Картометрический метод	0,10	-
4365	412106,75	1342001,81	Картометрический метод	0,10	-
4366	412125,74	1341983,02	Картометрический метод	0,10	-
4367	412136,05	1341972,31	Картометрический метод	0,10	-
4368	412185,64	1341950,36	Картометрический метод	0,10	-
4361	412212,10	1342012,79	Картометрический метод	0,10	-
ЗУ1(68)					
4367	412136,05	1341972,31	Картометрический метод	0,10	-
4366	412125,74	1341983,02	Картометрический метод	0,10	-
4365	412106,75	1342001,81	Картометрический метод	0,10	-
4364	412113,24	1342038,02	Картометрический метод	0,10	-
4363	412115,22	1342048,53	Картометрический метод	0,10	-
4362	412128,17	1342046,22	Картометрический метод	0,10	-
4361	412212,10	1342012,79	Картометрический метод	0,10	-
4368	412185,64	1341950,36	Картометрический метод	0,10	-
4367	412136,05	1341972,31	Картометрический метод	0,10	-
ЗУ1(69)					
4369	416087,52	1340454,67	Картометрический метод	0,10	-
4370	415938,33	1340474,70	Картометрический метод	0,10	-
4371	415902,16	1340418,18	Картометрический метод	0,10	-
4372	415899,16	1340338,49	Картометрический метод	0,10	-
4373	415931,23	1340339,34	Картометрический метод	0,10	-
4374	415924,88	1340360,25	Картометрический метод	0,10	-
4375	415926,70	1340368,34	Картометрический метод	0,10	-
4376	415940,59	1340374,95	Картометрический метод	0,10	-
4377	415952,79	1340383,65	Картометрический метод	0,10	-
4378	415966,51	1340402,79	Картометрический метод	0,10	-
4379	415969,25	1340420,15	Картометрический метод	0,10	-
4380	415967,54	1340440,74	Картометрический метод	0,10	-
4381	415987,55	1340444,03	Картометрический метод	0,10	-
4382	415989,23	1340421,51	Картометрический метод	0,10	-
4383	416090,32	1340430,85	Картометрический метод	0,10	-
4369	416087,52	1340454,67	Картометрический метод	0,10	-
ЗУ1(70)					
3256	414429,70	1335790,79	Картометрический метод	0,10	-
3255	414440,76	1335855,53	Картометрический метод	0,10	-
3254	414437,82	1335959,45	Картометрический метод	0,10	-
3253	414434,27	1336057,63	Картометрический метод	0,10	-
3252	414459,69	1336156,21	Картометрический метод	0,10	-
3251	414477,96	1336157,86	Картометрический метод	0,10	-
3250	414458,86	1336103,92	Картометрический метод	0,10	-
3249	414462,14	1336069,04	Картометрический метод	0,10	-
3248	414461,28	1336041,50	Картометрический метод	0,10	-

Сведения о местоположении границ объекта					
3247	414492,27	1336041,68	Картометрический метод	0,10	-
3246	414497,76	1336012,41	Картометрический метод	0,10	-
3245	414500,21	1335936,66	Картометрический метод	0,10	-
3244	414474,62	1335920,59	Картометрический метод	0,10	-
3243	414482,14	1335877,95	Картометрический метод	0,10	-
3242	414519,96	1335835,56	Картометрический метод	0,10	-
3241	414587,03	1335783,57	Картометрический метод	0,10	-
3240	414585,46	1335751,10	Картометрический метод	0,10	-
3239	414608,71	1335701,72	Картометрический метод	0,10	-
3238	414626,19	1335677,77	Картометрический метод	0,10	-
3237	414661,37	1335627,28	Картометрический метод	0,10	-
3236	414705,55	1335589,82	Картометрический метод	0,10	-
3235	414711,58	1335566,50	Картометрический метод	0,10	-
3234	414685,21	1335570,24	Картометрический метод	0,10	-
3233	414678,23	1335558,91	Картометрический метод	0,10	-
3232	414656,37	1335562,66	Картометрический метод	0,10	-
3265	414652,44	1335577,65	Картометрический метод	0,10	-
3264	414636,93	1335589,78	Картометрический метод	0,10	-
3263	414620,05	1335645,77	Картометрический метод	0,10	-
3262	414592,14	1335668,94	Картометрический метод	0,10	-
3261	414560,04	1335717,24	Картометрический метод	0,10	-
3260	414527,94	1335748,31	Картометрический метод	0,10	-
3259	414509,85	1335793,56	Картометрический метод	0,10	-
3258	414465,24	1335836,56	Картометрический метод	0,10	-
3257	414444,25	1335790,68	Картометрический метод	0,10	-
3256	414429,70	1335790,79	Картометрический метод	0,10	-
ЗУ1(71)					
3204	413988,13	1335780,96	Картометрический метод	0,10	-
3231	414037,43	1335913,62	Картометрический метод	0,10	-
3230	414023,07	1335950,97	Картометрический метод	0,10	-
3229	414095,22	1336235,10	Картометрический метод	0,10	-
3228	414180,72	1336385,43	Картометрический метод	0,10	-
3227	414212,24	1336471,01	Картометрический метод	0,10	-
3226	414233,55	1336474,41	Картометрический метод	0,10	-
3225	414261,54	1336465,76	Картометрический метод	0,10	-
3224	414325,31	1336436,24	Картометрический метод	0,10	-
3223	414377,26	1336412,19	Картометрический метод	0,10	-
3222	414398,73	1336397,58	Картометрический метод	0,10	-
3221	414425,98	1336353,10	Картометрический метод	0,10	-
3220	414460,22	1336228,28	Картометрический метод	0,10	-
3219	414432,22	1336108,41	Картометрический метод	0,10	-
3218	414407,62	1336026,45	Картометрический метод	0,10	-
3217	414404,21	1335871,44	Картометрический метод	0,10	-
3216	414401,04	1336034,18	Картометрический метод	0,10	-
3215	414448,26	1336244,22	Картометрический метод	0,10	-
3214	414430,18	1336298,61	Картометрический метод	0,10	-
3213	414384,17	1336365,73	Картометрический метод	0,10	-
3212	414349,25	1336399,97	Картометрический метод	0,10	-
3211	414250,49	1336437,29	Картометрический метод	0,10	-
3210	414227,57	1336433,21	Картометрический метод	0,10	-
3209	414157,49	1336289,44	Картометрический метод	0,10	-
3208	414118,56	1336224,73	Картометрический метод	0,10	-
3207	414092,04	1336146,23	Картометрический метод	0,10	-
3206	414073,81	1336018,77	Картометрический метод	0,10	-
3205	414044,41	1335908,98	Картометрический метод	0,10	-
3204	413988,13	1335780,96	Картометрический метод	0,10	-
ЗУ1(72)					
3194	413833,38	1336232,89	Картометрический метод	0,10	-
3193	413970,08	1336300,65	Картометрический метод	0,10	-
3192	414040,86	1336359,75	Картометрический метод	0,10	-
3191	414061,54	1336354,60	Картометрический метод	0,10	-

Сведения о местоположении границ объекта

3190	414100,56	1336404,87	Картометрический метод	0,10	-
3189	414109,82	1336442,58	Картометрический метод	0,10	-
3188	414126,25	1336489,37	Картометрический метод	0,10	-
3187	414133,65	1336533,82	Картометрический метод	0,10	-
3186	414110,37	1336645,48	Картометрический метод	0,10	-
3185	414099,26	1336707,92	Картометрический метод	0,10	-
3184	414086,56	1336720,09	Картометрический метод	0,10	-
3183	414068,04	1336714,80	Картометрический метод	0,10	-
3182	414044,22	1336696,81	Картометрический метод	0,10	-
3181	414014,06	1336700,51	Картометрический метод	0,10	-
3180	414019,35	1336707,92	Картометрический метод	0,10	-
3179	414037,35	1336720,09	Картометрический метод	0,10	-
3178	414069,10	1336728,56	Картометрический метод	0,10	-
3177	414080,21	1336735,97	Картометрический метод	0,10	-
3176	414110,26	1336775,28	Картометрический метод	0,10	-
3175	414113,72	1336754,25	Картометрический метод	0,10	-
3174	414123,12	1336720,96	Картометрический метод	0,10	-
3173	414144,91	1336690,42	Картометрический метод	0,10	-
3172	414152,85	1336653,38	Картометрический метод	0,10	-
3171	414154,92	1336630,57	Картометрический метод	0,10	-
3170	414150,73	1336592,52	Картометрический метод	0,10	-
3169	414161,84	1336578,24	Картометрический метод	0,10	-
3168	414156,54	1336534,92	Картометрический метод	0,10	-
3167	414163,37	1336504,14	Картометрический метод	0,10	-
3166	414153,45	1336455,32	Картометрический метод	0,10	-
3165	414135,13	1336417,70	Картометрический метод	0,10	-
3164	414104,23	1336360,47	Картометрический метод	0,10	-
3163	414058,58	1336275,10	Картометрический метод	0,10	-
3162	414047,80	1336266,24	Картометрический метод	0,10	-
3161	414028,53	1336243,64	Картометрический метод	0,10	-
3160	414035,13	1336238,66	Картометрический метод	0,10	-
3159	414047,21	1336223,97	Картометрический метод	0,10	-
3158	414059,03	1336173,55	Картометрический метод	0,10	-
3157	414046,32	1336163,01	Картометрический метод	0,10	-
3156	414010,80	1336155,73	Картометрический метод	0,10	-
3155	414003,12	1336136,07	Картометрический метод	0,10	-
3154	414000,83	1336121,19	Картометрический метод	0,10	-
3153	413989,87	1336051,42	Картометрический метод	0,10	-
3152	413978,11	1336005,69	Картометрический метод	0,10	-
3151	413966,52	1335970,51	Картометрический метод	0,10	-
3150	413942,92	1335980,71	Картометрический метод	0,10	-
3149	413959,52	1336035,35	Картометрический метод	0,10	-
3148	413967,75	1336099,58	Картометрический метод	0,10	-
3147	413967,49	1336109,29	Картометрический метод	0,10	-
3146	413966,71	1336139,05	Картометрический метод	0,10	-
3145	413976,48	1336171,13	Картометрический метод	0,10	-
3203	413969,68	1336181,15	Картометрический метод	0,10	-
3202	413939,27	1336176,49	Картометрический метод	0,10	-
3201	413899,28	1336133,79	Картометрический метод	0,10	-
3200	413890,87	1336137,84	Картометрический метод	0,10	-
3199	413896,82	1336161,52	Картометрический метод	0,10	-
3198	413918,11	1336194,61	Картометрический метод	0,10	-
3197	413910,85	1336200,88	Картометрический метод	0,10	-
3196	413820,18	1336201,76	Картометрический метод	0,10	-
3195	413819,75	1336218,06	Картометрический метод	0,10	-
3194	413833,38	1336232,89	Картометрический метод	0,10	-
ЗУ1(73)					
655	427423,14	1340757,88	Картометрический метод	0,10	-
654	427404,26	1340717,07	Картометрический метод	0,10	-
653	427411,80	1340665,45	Картометрический метод	0,10	-
652	427401,95	1340629,57	Картометрический метод	0,10	-

Сведения о местоположении границ объекта					
651	427379,49	1340529,63	Картометрический метод	0,10	-
650	427379,65	1340499,91	Картометрический метод	0,10	-
649	427382,58	1340476,34	Картометрический метод	0,10	-
648	427375,55	1340383,86	Картометрический метод	0,10	-
647	427406,08	1340267,33	Картометрический метод	0,10	-
646	427402,28	1340211,17	Картометрический метод	0,10	-
669	427390,10	1340212,93	Картометрический метод	0,10	-
668	427376,40	1340274,63	Картометрический метод	0,10	-
667	427348,21	1340302,59	Картометрический метод	0,10	-
666	427366,45	1340366,75	Картометрический метод	0,10	-
665	427336,67	1340456,89	Картометрический метод	0,10	-
664	427341,53	1340540,40	Картометрический метод	0,10	-
663	427332,87	1340573,24	Картометрический метод	0,10	-
662	427342,42	1340612,66	Картометрический метод	0,10	-
661	427341,96	1340633,02	Картометрический метод	0,10	-
660	427356,93	1340663,25	Картометрический метод	0,10	-
659	427334,29	1340699,23	Картометрический метод	0,10	-
658	427336,48	1340699,79	Картометрический метод	0,10	-
657	427372,10	1340720,50	Картометрический метод	0,10	-
656	427353,15	1340767,08	Картометрический метод	0,10	-
655	427423,14	1340757,88	Картометрический метод	0,10	-
3. Сведения о характерных точках части(частей)границы объекта					
Обозначение характерных точек части границы	Координаты, м		Метод определения координат характерной точки	Средняя квадратическая погрешность положения характерной точки (M _t), м	Описание обозначения точки на местности (при наличии)
	X	Y			
1	2	3	4	5	6
Часть №-					
-	-	-	-	-	-

2000
2000 2000 2000 2000



Legend symbols and text at the bottom of the page, including a scale bar and descriptive text.

ОПИСАНИЕ МЕСТОПОЛОЖЕНИЯ ГРАНИЦ

Территориальная зона (существующая) - "701010502 – Зона садоводческих, огороднических или дачных некоммерческих объединений граждан"

(наименование объекта местоположение границ, которого описано (далее-объект))

Раздел 1

Сведения об объекте		
№ п/п	Характеристики объекта	Описание характеристик
1	2	3
1	Местоположение объекта	<i>Российская Федерация, Рязанская область, р-н Рязанский, с/п Искровское</i>
2	Площадь объекта ± величина погрешности определения площади (Р±Дельта Р)	<i>3485993 кв.м. ±2043 кв.м.</i>
3	Иные характеристики объекта	<i>Номер зоны:</i>

Раздел 2

Сведения о местоположении границ объекта					
1. Система координат <i>МСК-62</i>					
2. Сведения о характерных точках границ объекта					
Обозначение характерных точек границ	Координаты, м		Метод определения координат характерной точки	Средняя квадратическая погрешность положения характерной точки (Мг), м	Описание обозначения точки на местности (при наличии)
	X	Y			
1	2	3	4	5	6
<i>ЗУ1(1)</i>					
1	412645,55	1339711,55	<i>Картометрический метод</i>	0,10	-
2	412648,52	1339725,27	<i>Картометрический метод</i>	0,10	-
3	412621,05	1339784,40	<i>Картометрический метод</i>	0,10	-
4	412613,97	1339822,02	<i>Картометрический метод</i>	0,10	-
5	412592,47	1339953,51	<i>Картометрический метод</i>	0,10	-
6	412590,45	1339965,88	<i>Картометрический метод</i>	0,10	-
7	412316,24	1339942,99	<i>Картометрический метод</i>	0,10	-
8	412316,25	1339940,17	<i>Картометрический метод</i>	0,10	-
9	412317,03	1339782,06	<i>Картометрический метод</i>	0,10	-
10	412386,56	1339745,81	<i>Картометрический метод</i>	0,10	-
11	412380,81	1339712,87	<i>Картометрический метод</i>	0,10	-
12	412393,66	1339710,95	<i>Картометрический метод</i>	0,10	-
13	412410,17	1339708,99	<i>Картометрический метод</i>	0,10	-
14	412422,05	1339699,75	<i>Картометрический метод</i>	0,10	-
15	412438,50	1339688,64	<i>Картометрический метод</i>	0,10	-
16	412451,32	1339683,96	<i>Картометрический метод</i>	0,10	-
17	412484,38	1339682,80	<i>Картометрический метод</i>	0,10	-
18	412504,54	1339677,15	<i>Картометрический метод</i>	0,10	-
19	412524,74	1339677,92	<i>Картометрический метод</i>	0,10	-
20	412567,02	1339680,36	<i>Картометрический метод</i>	0,10	-
21	412581,67	1339674,75	<i>Картометрический метод</i>	0,10	-
22	412603,70	1339673,67	<i>Картометрический метод</i>	0,10	-
23	412623,08	1339686,36	<i>Картометрический метод</i>	0,10	-
24	412636,96	1339700,92	<i>Картометрический метод</i>	0,10	-
1	412645,55	1339711,55	<i>Картометрический метод</i>	0,10	-
<i>ЗУ1(2)</i>					
25	417395,80	1336828,86	<i>Картометрический метод</i>	0,10	-
26	417405,98	1336873,89	<i>Картометрический метод</i>	0,10	-
27	417427,94	1336918,82	<i>Картометрический метод</i>	0,10	-
28	417450,05	1336983,36	<i>Картометрический метод</i>	0,10	-
29	417457,28	1337014,70	<i>Картометрический метод</i>	0,10	-
30	417452,22	1337079,00	<i>Картометрический метод</i>	0,10	-
31	417438,04	1337222,66	<i>Картометрический метод</i>	0,10	-
32	417418,80	1337281,62	<i>Картометрический метод</i>	0,10	-
33	417342,09	1337282,18	<i>Картометрический метод</i>	0,10	-
34	417328,19	1337372,21	<i>Картометрический метод</i>	0,10	-
35	417327,06	1337379,53	<i>Картометрический метод</i>	0,10	-
36	417324,81	1337453,73	<i>Картометрический метод</i>	0,10	-
37	417281,79	1337472,38	<i>Картометрический метод</i>	0,10	-
38	417292,82	1337607,94	<i>Картометрический метод</i>	0,10	-
39	417246,03	1337613,81	<i>Картометрический метод</i>	0,10	-
40	417225,03	1337618,97	<i>Картометрический метод</i>	0,10	-
41	417216,42	1337623,66	<i>Картометрический метод</i>	0,10	-
42	417216,75	1337591,49	<i>Картометрический метод</i>	0,10	-
43	417208,18	1337538,04	<i>Картометрический метод</i>	0,10	-

Сведения о местоположении границ объекта

44	417222,69	1337534,30	Картометрический метод	0,10	-
45	417218,15	1337378,92	Картометрический метод	0,10	-
46	417175,59	1337378,68	Картометрический метод	0,10	-
47	417175,21	1337327,71	Картометрический метод	0,10	-
48	417188,79	1337302,12	Картометрический метод	0,10	-
49	417226,17	1337301,84	Картометрический метод	0,10	-
50	417243,86	1337299,75	Картометрический метод	0,10	-
51	417245,76	1337291,90	Картометрический метод	0,10	-
52	417237,76	1337274,31	Картометрический метод	0,10	-
53	417231,78	1337262,59	Картометрический метод	0,10	-
54	417243,39	1337235,05	Картометрический метод	0,10	-
55	417278,77	1337232,83	Картометрический метод	0,10	-
56	417284,60	1337222,99	Картометрический метод	0,10	-
57	417288,38	1337201,39	Картометрический метод	0,10	-
58	417266,67	1337191,75	Картометрический метод	0,10	-
59	417254,80	1337182,02	Картометрический метод	0,10	-
60	417254,70	1337168,30	Картометрический метод	0,10	-
61	417229,00	1337150,85	Картометрический метод	0,10	-
62	417224,83	1337119,51	Картометрический метод	0,10	-
63	417224,15	1337027,35	Картометрический метод	0,10	-
64	417269,36	1337023,10	Картометрический метод	0,10	-
65	417310,70	1337026,72	Картометрический метод	0,10	-
66	417336,17	1337012,81	Картометрический метод	0,10	-
67	417359,75	1337008,72	Картометрический метод	0,10	-
68	417379,34	1336996,80	Картометрический метод	0,10	-
69	417375,18	1336967,42	Картометрический метод	0,10	-
70	417329,92	1336965,79	Картометрический метод	0,10	-
71	417325,36	1336879,56	Картометрический метод	0,10	-
72	417352,89	1336877,40	Картометрический метод	0,10	-
73	417358,43	1336829,13	Картометрический метод	0,10	-
25	417395,80	1336828,86	Картометрический метод	0,10	-
ЗУ1(3)					
74	417821,76	1340219,24	Картометрический метод	0,10	-
75	417825,29	1340240,47	Картометрический метод	0,10	-
76	417818,15	1340254,76	Картометрический метод	0,10	-
77	417810,21	1340260,32	Картометрический метод	0,10	-
78	417808,62	1340273,02	Картометрический метод	0,10	-
79	417814,97	1340278,57	Картометрический метод	0,10	-
80	417820,53	1340291,27	Картометрический метод	0,10	-
81	417811,01	1340303,60	Картометрический метод	0,10	-
82	417786,40	1340328,58	Картометрический метод	0,10	-
83	417786,40	1340348,42	Картометрический метод	0,10	-
84	417779,25	1340353,98	Картометрический метод	0,10	-
85	417773,70	1340373,03	Картометрический метод	0,10	-
86	417750,68	1340377,79	Картометрический метод	0,10	-
87	417720,52	1340405,57	Картометрический метод	0,10	-
88	417667,39	1340413,14	Картометрический метод	0,10	-
89	417635,29	1340415,64	Картометрический метод	0,10	-
90	417610,81	1340410,35	Картометрический метод	0,10	-
91	417583,03	1340401,75	Картометрический метод	0,10	-
92	417557,24	1340403,73	Картометрический метод	0,10	-
93	417540,70	1340414,32	Картометрический метод	0,10	-
94	417531,44	1340428,87	Картометрический метод	0,10	-
95	417536,73	1340446,73	Картометрический метод	0,10	-
96	417536,07	1340476,49	Картометрический метод	0,10	-
97	417512,92	1340497,66	Картометрический метод	0,10	-
98	417470,58	1340497,66	Картометрический метод	0,10	-
99	417434,90	1340508,79	Картометрический метод	0,10	-
100	417430,11	1340513,92	Картометрический метод	0,10	-
101	417428,52	1340525,04	Картометрический метод	0,10	-
102	417431,70	1340543,29	Картометрический метод	0,10	-

Сведения о местоположении границ объекта

103	417430,91	1340564,72	Картометрический метод	0,10	-
104	417422,74	1340582,05	Картометрический метод	0,10	-
105	417407,89	1340591,71	Картометрический метод	0,10	-
106	417384,50	1340592,61	Картометрический метод	0,10	-
107	417355,75	1340614,83	Картометрический метод	0,10	-
108	417349,84	1340607,59	Картометрический метод	0,10	-
109	417363,18	1340592,59	Картометрический метод	0,10	-
110	417358,02	1340581,46	Картометрический метод	0,10	-
111	417340,62	1340574,14	Картометрический метод	0,10	-
112	417339,04	1340561,49	Картометрический метод	0,10	-
113	417361,98	1340531,53	Картометрический метод	0,10	-
114	417358,16	1340520,39	Картометрический метод	0,10	-
115	417350,62	1340511,51	Картометрический метод	0,10	-
116	417260,18	1340470,65	Картометрический метод	0,10	-
117	417174,99	1340392,47	Картометрический метод	0,10	-
118	417161,98	1340356,10	Картометрический метод	0,10	-
119	417389,71	1340320,56	Картометрический метод	0,10	-
120	417606,01	1340251,37	Картометрический метод	0,10	-
121	417756,77	1340228,92	Картометрический метод	0,10	-
74	417821,76	1340219,24	Картометрический метод	0,10	-
ЗУ1(4)					
122	416800,90	1340507,79	Картометрический метод	0,10	-
123	416968,52	1340789,01	Картометрический метод	0,10	-
124	416694,19	1340960,88	Картометрический метод	0,10	-
125	416580,44	1340935,52	Картометрический метод	0,10	-
126	416546,35	1340801,82	Картометрический метод	0,10	-
127	416650,51	1340674,38	Картометрический метод	0,10	-
128	416659,48	1340654,67	Картометрический метод	0,10	-
129	416664,79	1340644,43	Картометрический метод	0,10	-
130	416716,57	1340573,00	Картометрический метод	0,10	-
131	416697,30	1340537,67	Картометрический метод	0,10	-
132	416717,52	1340506,46	Картометрический метод	0,10	-
133	416743,70	1340491,71	Картометрический метод	0,10	-
134	416768,41	1340540,06	Картометрический метод	0,10	-
122	416800,90	1340507,79	Картометрический метод	0,10	-
ЗУ1(5)					
135	416771,85	1340351,98	Картометрический метод	0,10	-
136	416758,13	1340416,09	Картометрический метод	0,10	-
137	416659,70	1340540,21	Картометрический метод	0,10	-
138	416577,38	1340691,28	Картометрический метод	0,10	-
139	416464,35	1340761,86	Картометрический метод	0,10	-
140	416429,31	1340831,89	Картометрический метод	0,10	-
141	416411,67	1340851,17	Картометрический метод	0,10	-
142	416367,93	1340856,96	Картометрический метод	0,10	-
143	416341,49	1340795,60	Картометрический метод	0,10	-
144	416323,23	1340730,08	Картометрический метод	0,10	-
145	416325,51	1340667,14	Картометрический метод	0,10	-
146	416314,34	1340635,76	Картометрический метод	0,10	-
147	416329,06	1340593,24	Картометрический метод	0,10	-
148	416308,28	1340557,83	Картометрический метод	0,10	-
149	416228,74	1340529,70	Картометрический метод	0,10	-
150	416164,09	1340480,93	Картометрический метод	0,10	-
151	416087,52	1340454,67	Картометрический метод	0,10	-
152	416090,32	1340430,85	Картометрический метод	0,10	-
153	416105,94	1340297,97	Картометрический метод	0,10	-
154	416410,61	1340321,94	Картометрический метод	0,10	-
155	416543,59	1340332,40	Картометрический метод	0,10	-
135	416771,85	1340351,98	Картометрический метод	0,10	-
ЗУ1(6)					
1	412645,55	1339711,55	Картометрический метод	0,10	-
2	412648,52	1339725,27	Картометрический метод	0,10	-

Сведения о местоположении границ объекта

3	412621,05	1339784,40	Картометрический метод	0,10	-
4	412613,97	1339822,02	Картометрический метод	0,10	-
5	412592,47	1339953,51	Картометрический метод	0,10	-
6	412590,45	1339965,88	Картометрический метод	0,10	-
7	412316,24	1339942,99	Картометрический метод	0,10	-
8	412316,25	1339940,17	Картометрический метод	0,10	-
9	412317,03	1339782,06	Картометрический метод	0,10	-
10	412386,56	1339745,81	Картометрический метод	0,10	-
11	412380,81	1339712,87	Картометрический метод	0,10	-
12	412393,66	1339710,95	Картометрический метод	0,10	-
13	412410,17	1339708,99	Картометрический метод	0,10	-
14	412422,05	1339699,75	Картометрический метод	0,10	-
15	412438,50	1339688,64	Картометрический метод	0,10	-
16	412451,32	1339683,96	Картометрический метод	0,10	-
17	412484,38	1339682,80	Картометрический метод	0,10	-
18	412504,54	1339677,15	Картометрический метод	0,10	-
19	412524,74	1339677,92	Картометрический метод	0,10	-
20	412567,02	1339680,36	Картометрический метод	0,10	-
21	412581,67	1339674,75	Картометрический метод	0,10	-
22	412603,70	1339673,67	Картометрический метод	0,10	-
23	412623,08	1339686,36	Картометрический метод	0,10	-
24	412636,96	1339700,92	Картометрический метод	0,10	-
1	412645,55	1339711,55	Картометрический метод	0,10	-
ЗУ1(7)					
156	417403,59	1338874,03	Картометрический метод	0,10	-
157	417397,50	1338956,56	Картометрический метод	0,10	-
158	417421,31	1338999,43	Картометрический метод	0,10	-
159	417446,71	1339032,76	Картометрический метод	0,10	-
160	417470,53	1339051,81	Картометрический метод	0,10	-
161	417497,51	1339044,67	Картометрический метод	0,10	-
162	417552,33	1339162,72	Картометрический метод	0,10	-
163	417590,02	1339307,50	Картометрический метод	0,10	-
164	417604,71	1339364,25	Картометрический метод	0,10	-
165	417624,89	1339416,38	Картометрический метод	0,10	-
166	417630,14	1339429,95	Картометрический метод	0,10	-
167	417668,13	1339508,02	Картометрический метод	0,10	-
168	417689,96	1339568,41	Картометрический метод	0,10	-
169	417692,71	1339602,16	Картометрический метод	0,10	-
170	417697,80	1339664,51	Картометрический метод	0,10	-
171	417696,58	1339741,09	Картометрический метод	0,10	-
172	417706,14	1339783,04	Картометрический метод	0,10	-
173	417716,83	1339829,98	Картометрический метод	0,10	-
174	417721,58	1339839,59	Картометрический метод	0,10	-
175	417745,78	1339888,53	Картометрический метод	0,10	-
176	417789,09	1339963,00	Картометрический метод	0,10	-
177	417819,80	1340019,76	Картометрический метод	0,10	-
178	417825,09	1340038,31	Картометрический метод	0,10	-
179	417824,52	1340054,22	Картометрический метод	0,10	-
180	417813,36	1340070,95	Картометрический метод	0,10	-
181	417607,43	1340117,29	Картометрический метод	0,10	-
182	417349,88	1340123,23	Картометрический метод	0,10	-
183	417105,41	1340161,86	Картометрический метод	0,10	-
184	416937,64	1340178,04	Картометрический метод	0,10	-
185	417010,24	1340147,33	Картометрический метод	0,10	-
186	417017,75	1340140,74	Картометрический метод	0,10	-
187	417049,38	1340112,99	Картометрический метод	0,10	-
188	417054,10	1340107,04	Картометрический метод	0,10	-
189	417077,98	1340076,99	Картометрический метод	0,10	-
190	417108,28	1340033,00	Картометрический метод	0,10	-
191	417110,03	1340030,48	Картометрический метод	0,10	-
192	417151,26	1339963,61	Картометрический метод	0,10	-

Сведения о местоположении границ объекта

193	417181,26	1339871,32	Картометрический метод	0,10	-
194	417177,17	1339789,80	Картометрический метод	0,10	-
195	417213,84	1339726,31	Картометрический метод	0,10	-
196	417227,28	1339651,63	Картометрический метод	0,10	-
197	417234,73	1339648,98	Картометрический метод	0,10	-
198	417243,73	1339641,70	Картометрический метод	0,10	-
199	417264,77	1339595,62	Картометрический метод	0,10	-
200	417255,44	1339493,89	Картометрический метод	0,10	-
201	417203,35	1339312,23	Картометрический метод	0,10	-
202	417188,53	1339306,94	Картометрический метод	0,10	-
203	417197,00	1339240,27	Картометрический метод	0,10	-
204	417098,57	1339060,35	Картометрический метод	0,10	-
205	417011,89	1338868,01	Картометрический метод	0,10	-
206	417100,41	1338849,33	Картометрический метод	0,10	-
207	417186,50	1338819,84	Картометрический метод	0,10	-
208	417267,68	1338788,59	Картометрический метод	0,10	-
209	417345,33	1338768,18	Картометрический метод	0,10	-
156	417403,59	1338874,03	Картометрический метод	0,10	-
3VI(8)					
210	413482,16	1336728,85	Картометрический метод	0,10	-
211	413482,84	1336729,96	Картометрический метод	0,10	-
212	413346,28	1336712,87	Картометрический метод	0,10	-
213	413332,04	1336759,55	Картометрический метод	0,10	-
214	413289,37	1336713,01	Картометрический метод	0,10	-
215	413201,23	1336783,40	Картометрический метод	0,10	-
216	413192,67	1336898,55	Картометрический метод	0,10	-
217	413077,15	1336911,88	Картометрический метод	0,10	-
218	412979,85	1337077,99	Картометрический метод	0,10	-
219	413007,60	1337139,58	Картометрический метод	0,10	-
220	413030,03	1337215,75	Картометрический метод	0,10	-
221	413097,35	1337225,58	Картометрический метод	0,10	-
222	413069,17	1337293,40	Картометрический метод	0,10	-
223	413069,94	1337300,75	Картометрический метод	0,10	-
224	413066,62	1337308,46	Картометрический метод	0,10	-
225	413076,57	1337364,20	Картометрический метод	0,10	-
226	413077,65	1337374,58	Картометрический метод	0,10	-
227	413078,45	1337374,75	Картометрический метод	0,10	-
228	413080,83	1337388,10	Картометрический метод	0,10	-
229	413041,02	1337529,91	Картометрический метод	0,10	-
230	413042,05	1337670,74	Картометрический метод	0,10	-
231	413036,49	1337840,45	Картометрический метод	0,10	-
232	413041,99	1337894,71	Картометрический метод	0,10	-
233	413076,89	1338065,86	Картометрический метод	0,10	-
234	413163,49	1338129,37	Картометрический метод	0,10	-
235	413166,70	1338139,29	Картометрический метод	0,10	-
236	413081,51	1338142,62	Картометрический метод	0,10	-
237	413089,13	1338286,30	Картометрический метод	0,10	-
238	413078,98	1338294,69	Картометрический метод	0,10	-
239	413053,41	1338291,49	Картометрический метод	0,10	-
240	412949,03	1338217,60	Картометрический метод	0,10	-
241	412891,20	1338171,64	Картометрический метод	0,10	-
242	412841,15	1338131,85	Картометрический метод	0,10	-
243	412744,27	1338071,15	Картометрический метод	0,10	-
244	412597,61	1337979,25	Картометрический метод	0,10	-
245	412464,11	1337881,81	Картометрический метод	0,10	-
246	412443,83	1337856,52	Картометрический метод	0,10	-
247	412432,99	1337787,40	Картометрический метод	0,10	-
248	412432,22	1337664,87	Картометрический метод	0,10	-
249	412443,38	1337561,29	Картометрический метод	0,10	-
250	412458,43	1337525,55	Картометрический метод	0,10	-
251	412497,21	1337474,37	Картометрический метод	0,10	-

Сведения о местоположении границ объекта					
252	412542,73	1337414,65	Картометрический метод	0,10	-
253	412562,76	1337360,20	Картометрический метод	0,10	-
254	412588,04	1337326,09	Картометрический метод	0,10	-
255	412617,86	1337213,88	Картометрический метод	0,10	-
256	412624,46	1337185,49	Картометрический метод	0,10	-
257	412649,88	1337170,03	Картометрический метод	0,10	-
258	412687,22	1337154,48	Картометрический метод	0,10	-
259	412695,33	1337100,13	Картометрический метод	0,10	-
260	412696,75	1337062,79	Картометрический метод	0,10	-
261	412757,94	1337048,77	Картометрический метод	0,10	-
262	412795,26	1337031,53	Картометрический метод	0,10	-
263	412812,06	1337000,86	Картометрический метод	0,10	-
264	412809,95	1336944,88	Картометрический метод	0,10	-
265	412785,52	1336863,63	Картометрический метод	0,10	-
266	412745,77	1336783,14	Картометрический метод	0,10	-
267	412699,24	1336705,44	Картометрический метод	0,10	-
268	412695,61	1336674,92	Картометрический метод	0,10	-
269	412722,18	1336584,80	Картометрический метод	0,10	-
270	412729,67	1336578,29	Картометрический метод	0,10	-
271	412747,48	1336585,19	Картометрический метод	0,10	-
272	412828,55	1336616,59	Картометрический метод	0,10	-
273	412930,75	1336642,98	Картометрический метод	0,10	-
274	413043,19	1336676,09	Картометрический метод	0,10	-
275	413152,22	1336705,83	Картометрический метод	0,10	-
276	413240,61	1336705,18	Картометрический метод	0,10	-
277	413327,64	1336711,33	Картометрический метод	0,10	-
278	413403,72	1336710,77	Картометрический метод	0,10	-
279	413451,48	1336723,99	Картометрический метод	0,10	-
210	413482,16	1336728,85	Картометрический метод	0,10	-
3V1(9)					
280	416995,88	1336841,76	Картометрический метод	0,10	-
281	417066,72	1337065,22	Картометрический метод	0,10	-
282	417068,05	1337069,42	Картометрический метод	0,10	-
283	417083,33	1337215,64	Картометрический метод	0,10	-
284	417125,93	1337218,47	Картометрический метод	0,10	-
285	417127,32	1337271,08	Картометрический метод	0,10	-
286	417129,51	1337353,67	Картометрический метод	0,10	-
287	417131,11	1337414,18	Картометрический метод	0,10	-
288	417134,69	1337549,34	Картометрический метод	0,10	-
289	417137,26	1337646,45	Картометрический метод	0,10	-
290	417137,72	1337663,82	Картометрический метод	0,10	-
291	417143,90	1337738,33	Картометрический метод	0,10	-
292	417154,44	1337865,33	Картометрический метод	0,10	-
293	417167,08	1338024,81	Картометрический метод	0,10	-
294	417180,05	1338188,75	Картометрический метод	0,10	-
295	417192,79	1338349,68	Картометрический метод	0,10	-
296	417193,32	1338351,59	Картометрический метод	0,10	-
297	417204,55	1338392,33	Картометрический метод	0,10	-
298	417207,76	1338398,51	Картометрический метод	0,10	-
299	417131,61	1338408,97	Картометрический метод	0,10	-
300	416968,68	1338494,32	Картометрический метод	0,10	-
301	416873,87	1338516,04	Картометрический метод	0,10	-
302	416845,54	1338358,80	Картометрический метод	0,10	-
303	416827,83	1338353,36	Картометрический метод	0,10	-
304	416697,31	1338183,41	Картометрический метод	0,10	-
305	416659,14	1338015,41	Картометрический метод	0,10	-
306	416655,78	1337915,52	Картометрический метод	0,10	-
307	416655,05	1337915,49	Картометрический метод	0,10	-
308	416655,01	1337914,49	Картометрический метод	0,10	-
309	416558,13	1337910,97	Картометрический метод	0,10	-
310	416566,62	1337989,80	Картометрический метод	0,10	-

Сведения о местоположении границ объекта

311	416588,71	1338123,73	Картометрический метод	0,10	-
312	416697,08	1338301,59	Картометрический метод	0,10	-
313	416779,66	1338391,45	Картометрический метод	0,10	-
314	416789,34	1338464,73	Картометрический метод	0,10	-
315	416772,00	1338485,80	Картометрический метод	0,10	-
316	416763,42	1338488,72	Картометрический метод	0,10	-
317	416748,04	1338491,82	Картометрический метод	0,10	-
318	416552,53	1338531,29	Картометрический метод	0,10	-
319	416516,42	1338532,96	Картометрический метод	0,10	-
320	416503,40	1338533,56	Картометрический метод	0,10	-
321	416469,01	1338539,53	Картометрический метод	0,10	-
322	416447,04	1338546,36	Картометрический метод	0,10	-
323	416413,71	1338567,60	Картометрический метод	0,10	-
324	416399,75	1338492,35	Картометрический метод	0,10	-
325	416404,26	1338453,21	Картометрический метод	0,10	-
326	416433,80	1338437,73	Картометрический метод	0,10	-
327	416434,80	1338436,09	Картометрический метод	0,10	-
328	416441,36	1338425,28	Картометрический метод	0,10	-
329	416453,50	1338384,17	Картометрический метод	0,10	-
330	416468,64	1338360,22	Картометрический метод	0,10	-
331	416478,92	1338326,76	Картометрический метод	0,10	-
332	416496,76	1338279,90	Картометрический метод	0,10	-
333	416511,03	1338269,30	Картометрический метод	0,10	-
334	416503,24	1338250,28	Картометрический метод	0,10	-
335	416463,02	1338245,80	Картометрический метод	0,10	-
336	416456,18	1338226,78	Картометрический метод	0,10	-
337	416493,44	1338218,87	Картометрический метод	0,10	-
338	416486,31	1338160,74	Картометрический метод	0,10	-
339	416431,79	1338163,05	Картометрический метод	0,10	-
340	416424,94	1338143,07	Картометрический метод	0,10	-
341	416415,64	1338011,44	Картометрический метод	0,10	-
342	416414,26	1337991,97	Картометрический метод	0,10	-
343	416417,00	1337974,78	Картометрический метод	0,10	-
344	416432,27	1337968,94	Картометрический метод	0,10	-
345	416446,63	1337968,84	Картометрический метод	0,10	-
346	416449,14	1337920,18	Картометрический метод	0,10	-
347	416352,94	1337927,17	Картометрический метод	0,10	-
348	416357,86	1337862,39	Картометрический метод	0,10	-
349	416382,61	1337852,95	Картометрический метод	0,10	-
350	416376,72	1337832,01	Картометрический метод	0,10	-
351	416250,87	1337843,71	Картометрический метод	0,10	-
352	416203,78	1337631,51	Картометрический метод	0,10	-
353	416422,61	1337628,37	Картометрический метод	0,10	-
354	416652,92	1337625,07	Картометрический метод	0,10	-
355	416675,76	1337704,80	Картометрический метод	0,10	-
356	416676,85	1337704,78	Картометрический метод	0,10	-
357	416676,95	1337705,13	Картометрический метод	0,10	-
358	416776,80	1337702,87	Картометрический метод	0,10	-
359	416779,54	1337702,81	Картометрический метод	0,10	-
360	416907,29	1337687,71	Картометрический метод	0,10	-
361	416895,56	1337379,56	Картометрический метод	0,10	-
362	416890,35	1337315,09	Картометрический метод	0,10	-
363	416861,93	1337261,74	Картометрический метод	0,10	-
364	416943,52	1337245,47	Картометрический метод	0,10	-
365	416928,70	1337087,54	Картометрический метод	0,10	-
366	416914,20	1336915,59	Картометрический метод	0,10	-
280	416995,88	1336841,76	Картометрический метод	0,10	-
ЗУ1(10)					
367	422747,06	1338770,26	Картометрический метод	0,10	-
368	422809,05	1338988,18	Картометрический метод	0,10	-
369	422680,54	1339063,06	Картометрический метод	0,10	-

Сведения о местоположении границ объекта					
370	422627,02	1339076,70	Картометрический метод	0,10	-
371	422618,76	1339078,65	Картометрический метод	0,10	-
372	422468,73	1339115,61	Картометрический метод	0,10	-
373	422464,89	1339116,50	Картометрический метод	0,10	-
374	422427,87	1339116,85	Картометрический метод	0,10	-
375	422289,37	1338909,33	Картометрический метод	0,10	-
376	422386,02	1338884,17	Картометрический метод	0,10	-
377	422602,66	1338827,79	Картометрический метод	0,10	-
367	422747,06	1338770,26	Картометрический метод	0,10	-
ЗУ1(11)					
378	424122,02	1341091,89	Картометрический метод	0,10	-
379	424202,21	1341123,74	Картометрический метод	0,10	-
380	424242,40	1341153,75	Картометрический метод	0,10	-
381	424274,63	1341187,83	Картометрический метод	0,10	-
382	424279,63	1341199,86	Картометрический метод	0,10	-
383	424279,98	1341210,84	Картометрический метод	0,10	-
384	424304,98	1341259,30	Картометрический метод	0,10	-
385	424334,37	1341325,83	Картометрический метод	0,10	-
386	424339,13	1341340,81	Картометрический метод	0,10	-
387	424345,07	1341348,48	Картометрический метод	0,10	-
388	424347,29	1341358,38	Картометрический метод	0,10	-
389	424345,81	1341382,62	Картометрический метод	0,10	-
390	424342,84	1341407,86	Картометрический метод	0,10	-
391	424338,88	1341418,49	Картометрический метод	0,10	-
392	424333,69	1341425,92	Картометрический метод	0,10	-
393	424331,95	1341454,37	Картометрический метод	0,10	-
394	424336,16	1341478,86	Картометрический метод	0,10	-
395	424337,15	1341508,79	Картометрический метод	0,10	-
396	424342,34	1341535,76	Картометрический метод	0,10	-
397	424351,50	1341591,43	Картометрический метод	0,10	-
398	424359,91	1341604,05	Картометрический метод	0,10	-
399	424378,71	1341632,50	Картометрический метод	0,10	-
400	424388,11	1341666,02	Картометрический метод	0,10	-
401	424390,34	1341678,88	Картометрический метод	0,10	-
402	424388,11	1341698,18	Картометрический метод	0,10	-
403	424377,97	1341715,00	Картометрический метод	0,10	-
404	424361,39	1341730,34	Картометрический метод	0,10	-
405	424348,24	1341735,82	Картометрический метод	0,10	-
406	424306,21	1341765,22	Картометрический метод	0,10	-
407	424293,06	1341785,41	Картометрический метод	0,10	-
408	424333,52	1341791,47	Картометрический метод	0,10	-
409	424356,93	1341796,82	Картометрический метод	0,10	-
410	424363,71	1341799,84	Картометрический метод	0,10	-
411	424392,89	1341804,67	Картометрический метод	0,10	-
412	424391,78	1341833,93	Картометрический метод	0,10	-
413	424373,26	1341841,34	Картометрический метод	0,10	-
414	424352,94	1341841,03	Картометрический метод	0,10	-
415	424344,96	1341841,70	Картометрический метод	0,10	-
416	424315,86	1341835,99	Картометрический метод	0,10	-
417	424310,92	1341838,46	Картометрический метод	0,10	-
418	424306,96	1341842,67	Картометрический метод	0,10	-
419	424305,22	1341851,82	Картометрический метод	0,10	-
420	424306,36	1341862,24	Картометрический метод	0,10	-
421	424302,91	1341896,00	Картометрический метод	0,10	-
422	424295,08	1341940,39	Картометрический метод	0,10	-
423	424280,08	1341968,58	Картометрический метод	0,10	-
424	424278,32	1341982,09	Картометрический метод	0,10	-
425	424280,27	1341994,96	Картометрический метод	0,10	-
426	424291,47	1342013,29	Картометрический метод	0,10	-
427	424292,78	1342023,09	Картометрический метод	0,10	-
428	424289,81	1342038,45	Картометрический метод	0,10	-

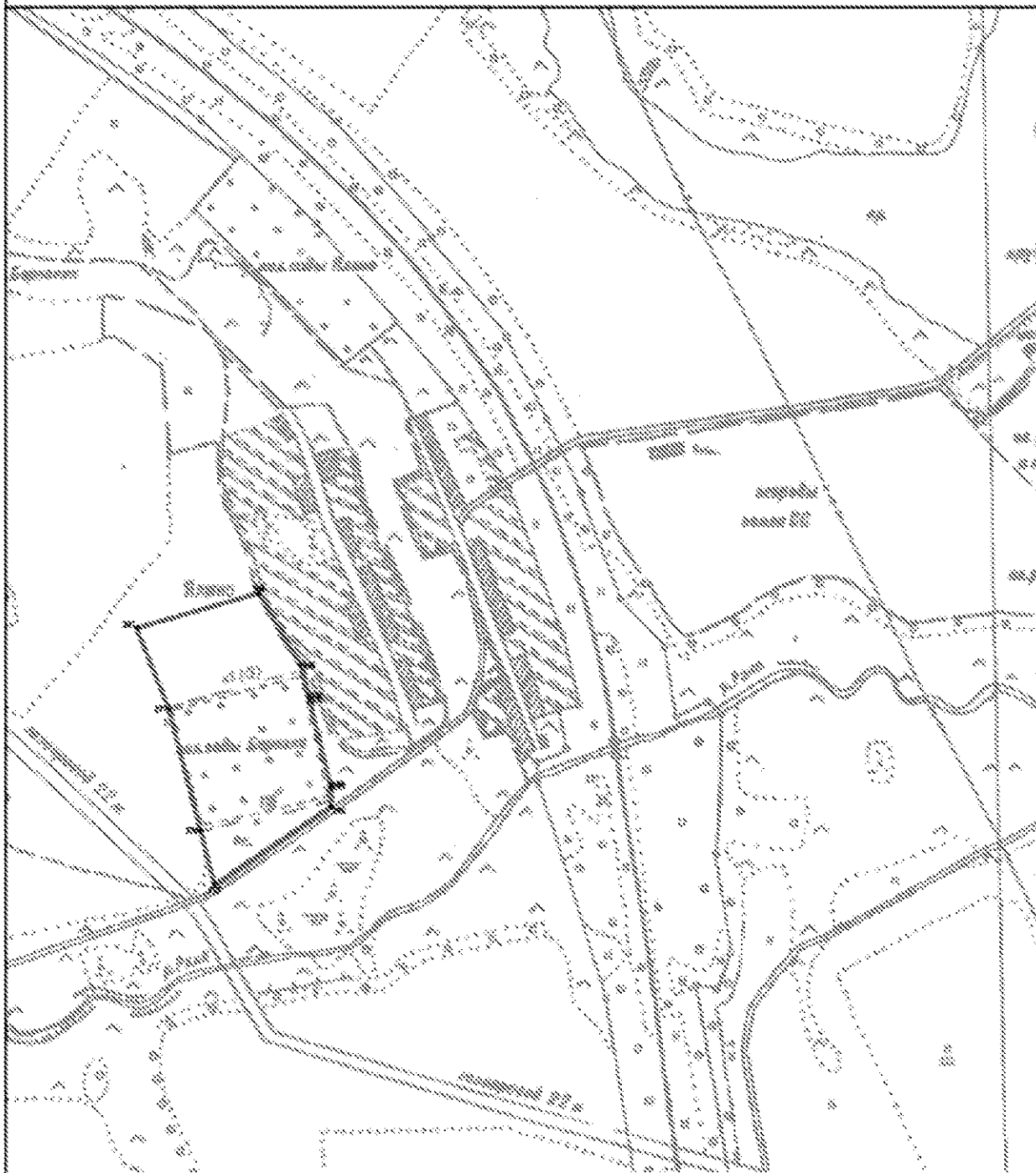
Сведения о местоположении границ объекта

429	424281,95	1342056,30	Картометрический метод	0,10	-
430	424267,36	1342081,57	Картометрический метод	0,10	-
431	424259,46	1342093,90	Картометрический метод	0,10	-
432	424255,85	1342104,36	Картометрический метод	0,10	-
433	424255,65	1342109,41	Картометрический метод	0,10	-
434	424231,15	1342112,64	Картометрический метод	0,10	-
435	424216,37	1342113,36	Картометрический метод	0,10	-
436	424200,34	1342109,18	Картометрический метод	0,10	-
437	424194,52	1342106,84	Картометрический метод	0,10	-
438	424168,86	1342096,53	Картометрический метод	0,10	-
439	424148,66	1342088,08	Картометрический метод	0,10	-
440	424138,13	1342079,57	Картометрический метод	0,10	-
441	424122,11	1342076,62	Картометрический метод	0,10	-
442	424109,84	1342082,85	Картометрический метод	0,10	-
443	424083,96	1342115,11	Картометрический метод	0,10	-
444	424050,14	1342166,63	Картометрический метод	0,10	-
445	424038,47	1342180,32	Картометрический метод	0,10	-
446	424024,98	1342186,15	Картометрический метод	0,10	-
447	424006,07	1342176,09	Картометрический метод	0,10	-
448	423961,81	1342136,93	Картометрический метод	0,10	-
449	423929,96	1342115,82	Картометрический метод	0,10	-
450	423909,58	1342099,89	Картометрический метод	0,10	-
451	423899,21	1342075,81	Картометрический метод	0,10	-
452	423892,54	1342062,85	Картометрический метод	0,10	-
453	423880,32	1342054,33	Картометрический метод	0,10	-
454	423869,58	1342053,96	Картометрический метод	0,10	-
455	423854,76	1342063,22	Картометрический метод	0,10	-
456	423837,72	1342081,74	Картометрический метод	0,10	-
457	423822,53	1342090,26	Картометрический метод	0,10	-
458	423803,64	1342092,48	Картометрический метод	0,10	-
459	423785,12	1342080,63	Картометрический метод	0,10	-
460	423766,60	1342053,59	Картометрический метод	0,10	-
461	423753,63	1342032,47	Картометрический метод	0,10	-
462	423728,81	1342017,66	Картометрический метод	0,10	-
463	423702,88	1341993,58	Картометрический метод	0,10	-
464	423680,28	1341960,61	Картометрический метод	0,10	-
465	423662,87	1341937,65	Картометрический метод	0,10	-
466	423648,06	1341913,57	Картометрический метод	0,10	-
467	423627,31	1341900,60	Картометрический метод	0,10	-
468	423603,61	1341895,79	Картометрический метод	0,10	-
469	423576,57	1341867,64	Картометрический метод	0,10	-
470	423565,73	1341856,38	Картометрический метод	0,10	-
471	423576,27	1341841,93	Картометрический метод	0,10	-
472	423602,23	1341791,47	Картометрический метод	0,10	-
473	423623,29	1341733,67	Картометрический метод	0,10	-
474	423550,55	1341650,64	Картометрический метод	0,10	-
475	423608,84	1341600,92	Картометрический метод	0,10	-
476	423631,64	1341572,34	Картометрический метод	0,10	-
477	423653,15	1341574,07	Картометрический метод	0,10	-
478	423677,40	1341580,95	Картометрический метод	0,10	-
479	423699,82	1341574,51	Картометрический метод	0,10	-
480	423751,95	1341518,33	Картометрический метод	0,10	-
481	423776,94	1341498,00	Картометрический метод	0,10	-
482	423773,20	1341487,71	Картометрический метод	0,10	-
483	423843,77	1341449,77	Картометрический метод	0,10	-
484	423816,15	1341399,88	Картометрический метод	0,10	-
485	423863,67	1341368,39	Картометрический метод	0,10	-
486	423862,45	1341366,37	Картометрический метод	0,10	-
487	423926,00	1341323,00	Картометрический метод	0,10	-
488	423968,09	1341295,76	Картометрический метод	0,10	-
489	423976,04	1341306,89	Картометрический метод	0,10	-

Сведения о местоположении границ объекта					
490	423987,46	1341322,88	Картометрический метод	0,10	-
491	424004,84	1341347,23	Картометрический метод	0,10	-
492	424085,24	1341290,54	Картометрический метод	0,10	-
493	424122,47	1341260,91	Картометрический метод	0,10	-
494	424135,70	1341246,95	Картометрический метод	0,10	-
495	424096,92	1341201,04	Картометрический метод	0,10	-
496	424085,00	1341186,94	Картометрический метод	0,10	-
497	424102,63	1341176,16	Картометрический метод	0,10	-
498	424092,99	1341158,00	Картометрический метод	0,10	-
499	424090,96	1341154,17	Картометрический метод	0,10	-
500	424107,01	1341134,67	Картометрический метод	0,10	-
378	424122,02	1341091,89	Картометрический метод	0,10	-
ЗУ1(12)					
501	425326,30	1342151,57	Картометрический метод	0,10	-
502	425337,08	1342162,25	Картометрический метод	0,10	-
503	425531,33	1342354,69	Картометрический метод	0,10	-
504	425553,07	1342354,08	Картометрический метод	0,10	-
505	425528,75	1342403,07	Картометрический метод	0,10	-
506	425450,08	1342553,97	Картометрический метод	0,10	-
507	425448,49	1342555,56	Картометрический метод	0,10	-
508	425401,86	1342530,25	Картометрический метод	0,10	-
509	425265,59	1342470,72	Картометрический метод	0,10	-
510	425245,29	1342461,90	Картометрический метод	0,10	-
511	425229,95	1342453,43	Картометрический метод	0,10	-
512	425199,87	1342481,14	Картометрический метод	0,10	-
513	425149,87	1342493,84	Картометрический метод	0,10	-
514	425075,58	1342413,83	Картометрический метод	0,10	-
515	425083,69	1342413,33	Картометрический метод	0,10	-
516	425090,30	1342409,86	Картометрический метод	0,10	-
517	425101,38	1342401,59	Картометрический метод	0,10	-
518	425112,30	1342388,53	Картометрический метод	0,10	-
519	425106,18	1342388,03	Картометрический метод	0,10	-
520	425100,23	1342381,58	Картометрический метод	0,10	-
521	425107,34	1342373,98	Картометрический метод	0,10	-
522	425118,42	1342371,50	Картометрический метод	0,10	-
523	425139,58	1342355,13	Картометрический метод	0,10	-
524	425145,37	1342341,23	Картометрический метод	0,10	-
525	425192,47	1342291,00	Картометрический метод	0,10	-
526	425245,87	1342237,26	Картометрический метод	0,10	-
527	425320,16	1342162,48	Картометрический метод	0,10	-
528	425319,91	1342154,49	Картометрический метод	0,10	-
501	425326,30	1342151,57	Картометрический метод	0,10	-
3. Сведения о характерных точках части(частей)границы объекта					
Обозначение характерных точек части границы	Координаты, м		Метод определения координат характерной точки	Средняя квадратическая погрешность положения характерной точки (М), м	Описание обозначения точки на местности (при наличии)
	X	Y			
1	2	3	4	5	6
Часть №-					
-	-	-	-	-	-

Раздел 4

План границ объекта



Используемые условные знаки и обозначения:

Масштаб 1:25000

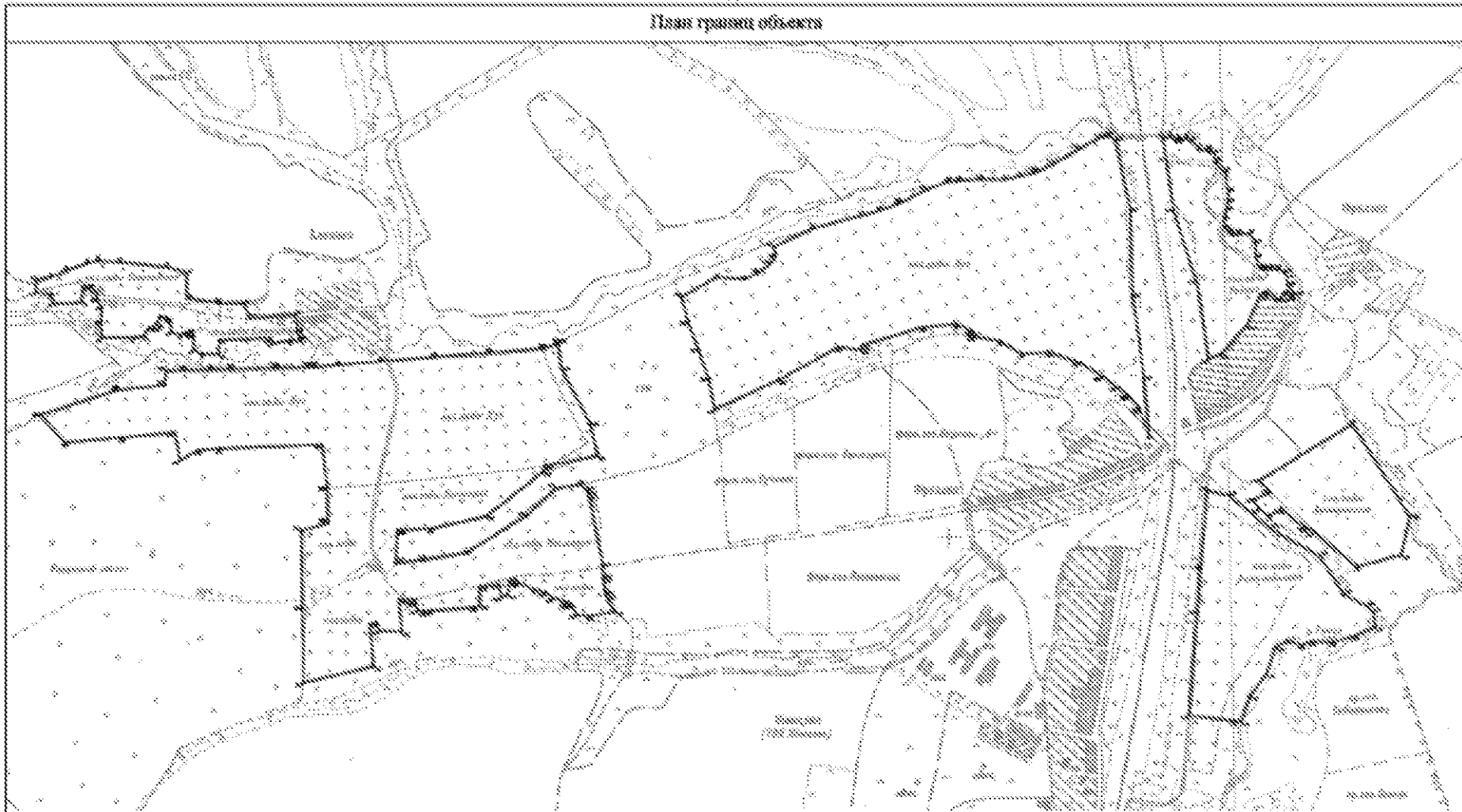
- I - характерная точка контура, сведения о которой невозможно однозначно определить её на местности
- - вновь образованная часть контура, сведения о которой достаточны для определения её местоположения
- - существующая часть контура, имеющаяся в ЕГРН сведения о которой достаточны для определения её местоположения

Подпись _____ Дата « ____ » _____ г.

Место для оттиска печати (при наличии) лица, составившего описание местоположения границ объекта

Рисунок 4

План границ объекта



Металлографические условия знаков и обозначений:

- ? - характерные точки контура, значения в которой позволяют однозначно определить вид по местности
- - линии образованная часть контура, сведения о которой достаточны для определения об местонахождении
- - пунктирная часть контура, имеющаяся в ИЭПН сведения о которой достаточны для определения об местонахождении

Исполнитель Дата «.....» г.

Место для отглаженных листов (при наличии) знака, ответственность за качество металлографических границ объекта

Масштаб 1:10000

Раздел 4

План границ объекта



Исполнительное задание: план и обременения:

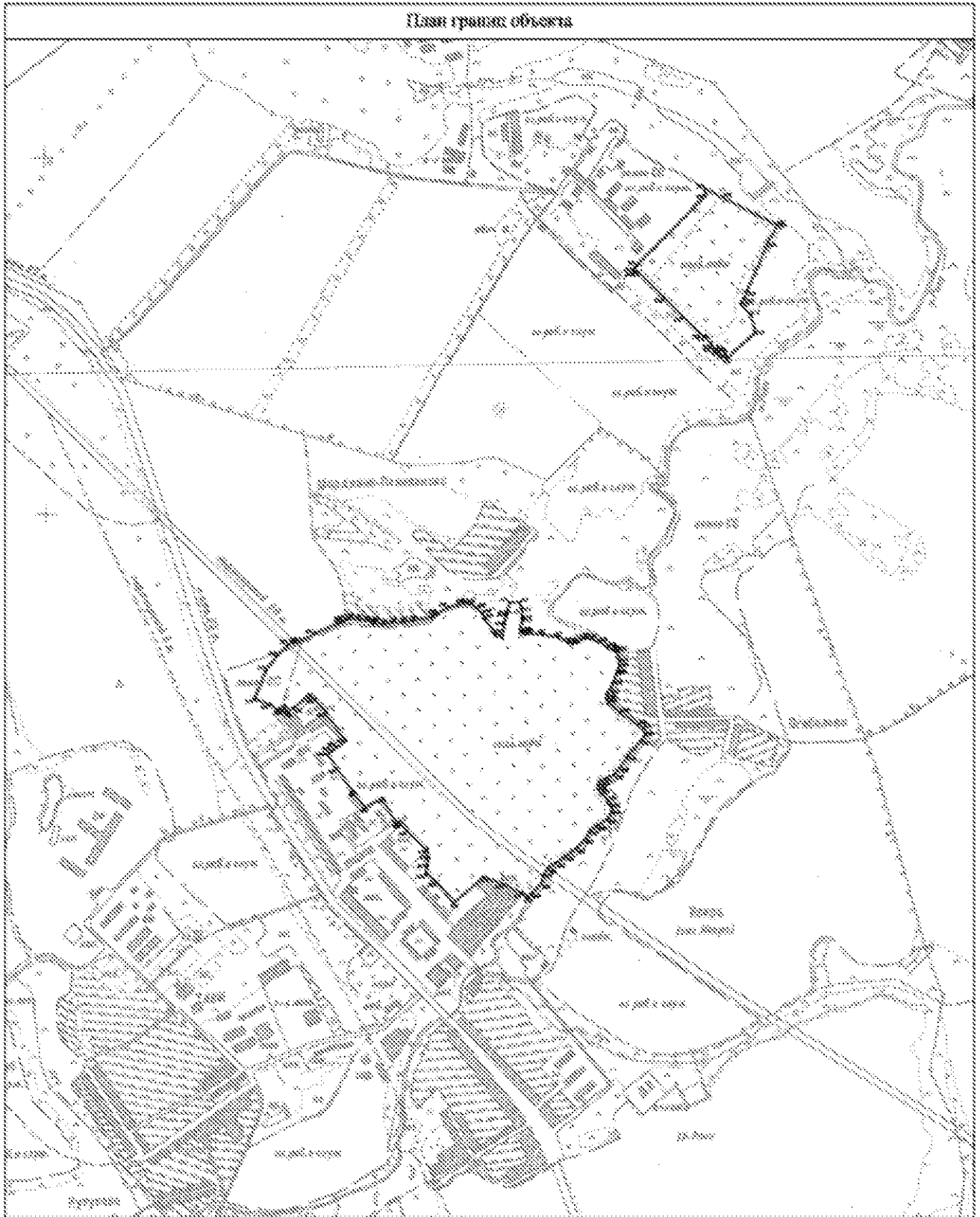
- 1 - характерные точки контура, сведения о которых необходимы исполнителю определить объект местности
- - зона образованная часть контура, сведения о которой достаточны для определения её местоположения
- - структурная часть контура, сведения о которой достаточны для определения её местоположения

Подпись: _____ Дата: «___» _____ г.

Место для отписки почтой (при наличии) знака, соответствующего содержанию местоположения границ объекта

Масштаб 1:10000

Рисунок 4
План границ объекта



Исполнительные условные знаки и обозначения:

Масштаб 1:10000

- 1 - характерная точка рельефа, сведения о которой позволяют однозначно интерпретировать её на местности
- - линия, образующая часть контура, сведения о которой необходимы для определения её местоположения
- - существующая часть контура, выходящая в БТИ/ИИ сведения о которой достаточны для определения её местоположения

Подпись: Дата: «.....» г.

Место для отнесения крестов (при наличии) знака, соответствующего сведениям местоположения границ объекта

ОПИСАНИЕ МЕСТОПОЛОЖЕНИЯ ГРАНИЦ

Территориальная зона (существующая) - "701010103 – Зона застройки среднеэтажными жилыми домами (от 5 до 8 этажей, включая мансардный)".

(наименование объекта местоположение границ, которого описано (далее-объект))

Раздел 1

Сведения об объекте		
№ п/п	Характеристики объекта	Описание характеристик
1	2	3
1	Местоположение объекта	<i>Российская Федерация, Рязанская область, р-н Рязанский, с/п Искровское</i>
2	Площадь объекта ±величина погрешности определения площади (Р±Дельта Р)	<i>112076 кв.м. ±188 кв.м.</i>
3	Иные характеристики объекта	<i>Номер зоны:</i>

Раздел 2

Сведения о местоположении границ объекта					
1. Система координат <i>МСК-62</i>					
2. Сведения о характерных точках границ объекта					
Обозначение характерных точек границ	Координаты, м		Метод определения координат характерной точки	Средняя квадратическая погрешность положения характерной точки (М), м	Описание обозначения точки на местности (при наличии)
	X	Y			
1	2	3	4	5	6
<i>ЗУ1(1)</i>					
1	423939,96	1341122,72	<i>Картометрический метод</i>	0,10	-
2	423942,03	1341126,05	<i>Картометрический метод</i>	0,10	-
3	423956,57	1341149,46	<i>Картометрический метод</i>	0,10	-
4	423997,89	1341215,99	<i>Картометрический метод</i>	0,10	-
5	424016,62	1341246,14	<i>Картометрический метод</i>	0,10	-
6	424018,42	1341249,05	<i>Картометрический метод</i>	0,10	-
7	424027,47	1341257,34	<i>Картометрический метод</i>	0,10	-
8	423926,01	1341323,00	<i>Картометрический метод</i>	0,10	-
9	423863,14	1341365,90	<i>Картометрический метод</i>	0,10	-
10	423863,67	1341368,39	<i>Картометрический метод</i>	0,10	-
11	423839,05	1341384,70	<i>Картометрический метод</i>	0,10	-
12	423816,15	1341399,88	<i>Картометрический метод</i>	0,10	-
13	423805,17	1341380,04	<i>Картометрический метод</i>	0,10	-
14	423803,58	1341376,20	<i>Картометрический метод</i>	0,10	-
15	423803,41	1341375,78	<i>Картометрический метод</i>	0,10	-
16	423823,73	1341364,49	<i>Картометрический метод</i>	0,10	-
17	423813,12	1341345,92	<i>Картометрический метод</i>	0,10	-
18	423796,98	1341320,61	<i>Картометрический метод</i>	0,10	-
19	423711,69	1341371,04	<i>Картометрический метод</i>	0,10	-
20	423729,92	1341405,71	<i>Картометрический метод</i>	0,10	-
21	423736,41	1341415,13	<i>Картометрический метод</i>	0,10	-
22	423723,34	1341419,38	<i>Картометрический метод</i>	0,10	-
23	423702,29	1341433,40	<i>Картометрический метод</i>	0,10	-
24	423695,09	1341431,45	<i>Картометрический метод</i>	0,10	-
25	423675,46	1341426,49	<i>Картометрический метод</i>	0,10	-
26	423569,27	1341518,62	<i>Картометрический метод</i>	0,10	-
27	423527,28	1341555,05	<i>Картометрический метод</i>	0,10	-
28	423484,65	1341595,31	<i>Картометрический метод</i>	0,10	-
29	423439,70	1341637,76	<i>Картометрический метод</i>	0,10	-
30	423396,15	1341593,95	<i>Картометрический метод</i>	0,10	-
31	423365,70	1341566,13	<i>Картометрический метод</i>	0,10	-
32	423451,14	1341480,17	<i>Картометрический метод</i>	0,10	-
33	423467,53	1341496,30	<i>Картометрический метод</i>	0,10	-
34	423500,44	1341462,89	<i>Картометрический метод</i>	0,10	-
35	423530,21	1341495,30	<i>Картометрический метод</i>	0,10	-
36	423632,42	1341407,50	<i>Картометрический метод</i>	0,10	-
37	423610,93	1341371,50	<i>Картометрический метод</i>	0,10	-
38	423645,85	1341346,63	<i>Картометрический метод</i>	0,10	-
39	423641,79	1341336,81	<i>Картометрический метод</i>	0,10	-
40	423625,21	1341315,19	<i>Картометрический метод</i>	0,10	-
41	423827,60	1341191,12	<i>Картометрический метод</i>	0,10	-
1	423939,96	1341122,72	<i>Картометрический метод</i>	0,10	-
<i>ЗУ1(2)</i>					
42	425594,32	1342096,49	<i>Картометрический метод</i>	0,10	-
43	425479,25	1342223,68	<i>Картометрический метод</i>	0,10	-

Сведения о местоположении границ объекта					
44	425419,94	1342162,63	Картометрический метод	0,10	-
45	425415,31	1342157,72	Картометрический метод	0,10	-
46	425425,41	1342147,00	Картометрический метод	0,10	-
47	425533,39	1342049,33	Картометрический метод	0,10	-
42	425594,32	1342096,49	Картометрический метод	0,10	-
ЗУ1(3)					
48	422968,02	1342000,02	Картометрический метод	0,10	-
49	423101,91	1341902,38	Картометрический метод	0,10	-
50	423180,68	1341976,82	Картометрический метод	0,10	-
51	423117,43	1342027,04	Картометрический метод	0,10	-
52	423045,01	1342082,15	Картометрический метод	0,10	-
53	423037,75	1342090,80	Картометрический метод	0,10	-
54	422993,39	1342032,99	Картометрический метод	0,10	-
48	422968,02	1342000,02	Картометрический метод	0,10	-
48	422968,02	1342000,02	Картометрический метод	0,10	-
3. Сведения о характерных точках части(частей)границы объекта					
Обозначение характерных точек части границы	Координаты, м		Метод определения координат характерной точки	Средняя квадратическая погрешность положения характерной точки (Мт), м	Описание обозначения точки на местности (при наличии)
	X	Y			
1	2	3	4	5	6
Часть № -					
-	-	-	-	-	-

Раздел 4

План границ объекта



Используемые условные знаки и обозначения:

Масштаб 1:10000

- 1 - характерная точка вилеуры, сведения о которой позволяют однозначно передать ее на местности
- - линия обративания части вилеуры, сведения о которой достаточны для определения ее местоположения
- - условная часть контура, заповедности и ИТБ: сведения о которой достаточны для строительства на местности

Поставил _____ Дата « ____ » _____ г.

Место для отсылки вычета (при вилеуры) плана, составляющего основание местоположения границ объекта

ОПИСАНИЕ МЕСТОПОЛОЖЕНИЯ ГРАНИЦ

Территориальная зона (существующая) - "701010503 – Производственная зона сельскохозяйственных предприятий"

(наименование объекта местоположение границ, которого описано (далее-объект))

Раздел 1

Сведения об объекте		
№ п/п	Характеристики объекта	Описание характеристик
1	2	3
1	Местоположение объекта	<i>Российская Федерация, Рязанская область, р-н Рязанский, с/п Искровское</i>
2	Площадь объекта ± величина погрешности определения площади (Р±Дельта Р)	<i>962973 кв.м. ±696 кв.м.</i>
3	Иные характеристики объекта	<i>Номер зоны: 1</i>

Раздел 2

Сведения о местоположении границ объекта					
1. Система координат <i>МСК-62</i>					
2. Сведения о характерных точках границ объекта					
Обозначение характерных точек границ	Координаты, м		Метод определения координат характерной точки	Средняя квадратическая погрешность положения характерной точки (Мг), м	Описание обозначения точки на местности (при наличии)
	X	Y			
1	2	3	4	5	6
<i>ЗУ1(1)</i>					
10	426724,38	1338940,78	<i>Картометрический метод</i>	0,10	-
11	426723,74	1339036,28	<i>Картометрический метод</i>	0,10	-
12	426708,04	1339048,73	<i>Картометрический метод</i>	0,10	-
13	426698,99	1339265,65	<i>Картометрический метод</i>	0,10	-
14	426640,74	1339413,32	<i>Картометрический метод</i>	0,10	-
15	426623,50	1339532,14	<i>Картометрический метод</i>	0,10	-
1	426611,79	1339573,02	<i>Картометрический метод</i>	0,10	-
2	426073,15	1339572,22	<i>Картометрический метод</i>	0,10	-
3	426175,61	1339376,94	<i>Картометрический метод</i>	0,10	-
4	426177,76	1339373,99	<i>Картометрический метод</i>	0,10	-
5	426201,22	1339341,79	<i>Картометрический метод</i>	0,10	-
6	426294,45	1339224,53	<i>Картометрический метод</i>	0,10	-
7	426303,88	1339204,73	<i>Картометрический метод</i>	0,10	-
8	426378,53	1338964,96	<i>Картометрический метод</i>	0,10	-
9	426673,94	1338936,11	<i>Картометрический метод</i>	0,10	-
10	426724,38	1338940,78	<i>Картометрический метод</i>	0,10	-
<i>ЗУ1(2)</i>					
78	425346,78	1338919,98	<i>Картометрический метод</i>	0,10	-
79	425370,60	1339025,80	<i>Картометрический метод</i>	0,10	-
80	425377,49	1339024,32	<i>Картометрический метод</i>	0,10	-
81	425379,88	1339026,76	<i>Картометрический метод</i>	0,10	-
82	425377,59	1339030,18	<i>Картометрический метод</i>	0,10	-
83	425381,44	1339047,88	<i>Картометрический метод</i>	0,10	-
84	425375,90	1339049,33	<i>Картометрический метод</i>	0,10	-
85	425413,24	1339216,36	<i>Картометрический метод</i>	0,10	-
86	425413,95	1339219,00	<i>Картометрический метод</i>	0,10	-
87	425416,54	1339220,70	<i>Картометрический метод</i>	0,10	-
88	425419,16	1339222,17	<i>Картометрический метод</i>	0,10	-
89	425421,72	1339221,45	<i>Картометрический метод</i>	0,10	-
90	425465,29	1339211,14	<i>Картометрический метод</i>	0,10	-
91	425485,84	1339322,42	<i>Картометрический метод</i>	0,10	-
92	425481,53	1339326,71	<i>Картометрический метод</i>	0,10	-
93	425454,83	1339331,51	<i>Картометрический метод</i>	0,10	-
94	425475,73	1339434,39	<i>Картометрический метод</i>	0,10	-
95	425467,11	1339435,99	<i>Картометрический метод</i>	0,10	-
96	425464,49	1339439,41	<i>Картометрический метод</i>	0,10	-
97	425494,20	1339580,52	<i>Картометрический метод</i>	0,10	-
98	425492,79	1339583,63	<i>Картометрический метод</i>	0,10	-
99	425454,09	1339591,89	<i>Картометрический метод</i>	0,10	-
100	425455,78	1339600,69	<i>Картометрический метод</i>	0,10	-
101	425426,39	1339606,53	<i>Картометрический метод</i>	0,10	-
102	425424,48	1339597,72	<i>Картометрический метод</i>	0,10	-
103	425361,42	1339611,02	<i>Картометрический метод</i>	0,10	-
104	425361,32	1339613,31	<i>Картометрический метод</i>	0,10	-
105	425365,15	1339631,08	<i>Картометрический метод</i>	0,10	-

Сведения о местоположении границ объекта

106	425340,10	1339635,79	Картометрический метод	0,10	-
107	425334,04	1339649,58	Картометрический метод	0,10	-
108	425341,22	1339648,06	Картометрический метод	0,10	-
109	425358,61	1339713,10	Картометрический метод	0,10	-
110	425276,22	1339733,92	Картометрический метод	0,10	-
111	425273,58	1339730,75	Картометрический метод	0,10	-
112	425261,64	1339710,74	Картометрический метод	0,10	-
113	425239,99	1339671,05	Картометрический метод	0,10	-
114	425263,68	1339665,41	Картометрический метод	0,10	-
16	425188,97	1339623,49	Картометрический метод	0,10	-
17	425187,99	1339624,04	Картометрический метод	0,10	-
18	425160,73	1339639,50	Картометрический метод	0,10	-
19	425096,08	1339694,34	Картометрический метод	0,10	-
20	425081,26	1339712,13	Картометрический метод	0,10	-
21	425075,28	1339721,77	Картометрический метод	0,10	-
22	425069,06	1339737,01	Картометрический метод	0,10	-
23	425066,77	1339756,88	Картометрический метод	0,10	-
24	425075,41	1339801,72	Картометрический метод	0,10	-
25	425056,24	1339806,98	Картометрический метод	0,10	-
26	425050,21	1339812,25	Картометрический метод	0,10	-
27	425038,44	1339819,38	Картометрический метод	0,10	-
28	424977,63	1339855,59	Картометрический метод	0,10	-
29	424936,17	1339890,05	Картометрический метод	0,10	-
30	424929,76	1339897,27	Картометрический метод	0,10	-
31	424760,49	1339847,14	Картометрический метод	0,10	-
32	424671,38	1339783,93	Картометрический метод	0,10	-
33	424517,71	1339556,31	Картометрический метод	0,10	-
34	424596,40	1339499,99	Картометрический метод	0,10	-
35	424623,65	1339470,26	Картометрический метод	0,10	-
36	424653,86	1339417,40	Картометрический метод	0,10	-
37	424737,74	1339293,94	Картометрический метод	0,10	-
38	424750,21	1339283,24	Картометрический метод	0,10	-
39	424815,78	1339256,41	Картометрический метод	0,10	-
40	424853,71	1339316,61	Картометрический метод	0,10	-
41	424870,94	1339410,60	Картометрический метод	0,10	-
42	424873,91	1339426,79	Картометрический метод	0,10	-
43	424959,79	1339407,83	Картометрический метод	0,10	-
44	424960,16	1339409,28	Картометрический метод	0,10	-
45	424963,97	1339408,44	Картометрический метод	0,10	-
46	424963,60	1339406,99	Картометрический метод	0,10	-
47	424990,82	1339400,97	Картометрический метод	0,10	-
48	424988,68	1339391,48	Картометрический метод	0,10	-
49	424998,92	1339380,64	Картометрический метод	0,10	-
50	424977,14	1339280,59	Картометрический метод	0,10	-
51	424899,64	1339275,52	Картометрический метод	0,10	-
52	424911,93	1339156,28	Картометрический метод	0,10	-
53	424926,36	1339123,30	Картометрический метод	0,10	-
54	424928,19	1339120,91	Картометрический метод	0,10	-
55	424930,96	1339119,92	Картометрический метод	0,10	-
56	425034,40	1339096,34	Картометрический метод	0,10	-
57	425036,55	1339094,39	Картометрический метод	0,10	-
58	425034,64	1339075,07	Картометрический метод	0,10	-
59	425041,28	1339066,95	Картометрический метод	0,10	-
60	425068,35	1339054,85	Картометрический метод	0,10	-
61	425159,92	1339034,27	Картометрический метод	0,10	-
62	425172,63	1339038,83	Картометрический метод	0,10	-
63	425193,21	1339092,08	Картометрический метод	0,10	-
64	425195,95	1339094,10	Картометрический метод	0,10	-
65	425210,95	1339090,51	Картометрический метод	0,10	-
66	425231,91	1339086,01	Картометрический метод	0,10	-
67	425239,16	1339084,21	Картометрический метод	0,10	-

Сведения о местоположении границ объекта					
68	425250,10	1339081,73	Картометрический метод	0,10	-
69	425244,41	1339057,01	Картометрический метод	0,10	-
70	425243,17	1339052,88	Картометрический метод	0,10	-
71	425223,58	1338963,60	Картометрический метод	0,10	-
72	425243,89	1338959,00	Картометрический метод	0,10	-
73	425240,27	1338943,20	Картометрический метод	0,10	-
74	425269,46	1338936,74	Картометрический метод	0,10	-
75	425269,66	1338931,19	Картометрический метод	0,10	-
76	425289,95	1338927,20	Картометрический метод	0,10	-
77	425291,52	1338931,54	Картометрический метод	0,10	-
78	425346,78	1338919,98	Картометрический метод	0,10	-
ЗУ1(3)					
142	425432,89	1337242,15	Картометрический метод	0,10	-
143	425430,67	1337265,19	Картометрический метод	0,10	-
144	425452,40	1337310,62	Картометрический метод	0,10	-
145	425460,25	1337312,62	Картометрический метод	0,10	-
146	425458,97	1337328,76	Картометрический метод	0,10	-
147	425450,91	1337329,51	Картометрический метод	0,10	-
148	425444,42	1337485,04	Картометрический метод	0,10	-
116	425436,46	1337483,71	Картометрический метод	0,10	-
117	425435,31	1337582,36	Картометрический метод	0,10	-
118	425456,71	1337584,08	Картометрический метод	0,10	-
119	425456,05	1337592,28	Картометрический метод	0,10	-
120	425435,22	1337590,55	Картометрический метод	0,10	-
121	425434,37	1337663,56	Картометрический метод	0,10	-
122	425434,09	1337687,58	Картометрический метод	0,10	-
123	425411,43	1337706,44	Картометрический метод	0,10	-
124	425399,47	1337716,38	Картометрический метод	0,10	-
125	425384,42	1337687,61	Картометрический метод	0,10	-
126	425371,80	1337674,81	Картометрический метод	0,10	-
127	425359,90	1337668,93	Картометрический метод	0,10	-
128	425303,36	1337664,21	Картометрический метод	0,10	-
129	425277,89	1337663,23	Картометрический метод	0,10	-
130	425269,20	1337663,57	Картометрический метод	0,10	-
131	425265,64	1337663,05	Картометрический метод	0,10	-
132	425256,94	1337661,76	Картометрический метод	0,10	-
133	425257,99	1337650,47	Картометрический метод	0,10	-
134	425287,78	1337323,91	Картометрический метод	0,10	-
135	425291,29	1337281,90	Картометрический метод	0,10	-
136	425291,97	1337277,25	Картометрический метод	0,10	-
137	425318,53	1337254,69	Картометрический метод	0,10	-
138	425320,16	1337234,97	Картометрический метод	0,10	-
139	425333,06	1337235,63	Картометрический метод	0,10	-
140	425394,16	1337241,67	Картометрический метод	0,10	-
141	425417,48	1337243,80	Картометрический метод	0,10	-
142	425432,89	1337242,15	Картометрический метод	0,10	-
ЗУ1(4)					
149	425217,37	1337958,83	Картометрический метод	0,10	-
150	425210,00	1338026,76	Картометрический метод	0,10	-
151	425228,80	1338026,41	Картометрический метод	0,10	-
152	425227,39	1338048,48	Картометрический метод	0,10	-
153	425241,94	1338050,35	Картометрический метод	0,10	-
154	425237,63	1338084,57	Картометрический метод	0,10	-
155	425243,52	1338085,28	Картометрический метод	0,10	-
156	425237,99	1338131,48	Картометрический метод	0,10	-
157	425216,65	1338132,50	Картометрический метод	0,10	-
158	425121,56	1338144,11	Картометрический метод	0,10	-
159	425125,38	1338168,12	Картометрический метод	0,10	-
160	425127,33	1338180,37	Картометрический метод	0,10	-
161	425117,17	1338182,42	Картометрический метод	0,10	-
162	425114,46	1338168,99	Картометрический метод	0,10	-

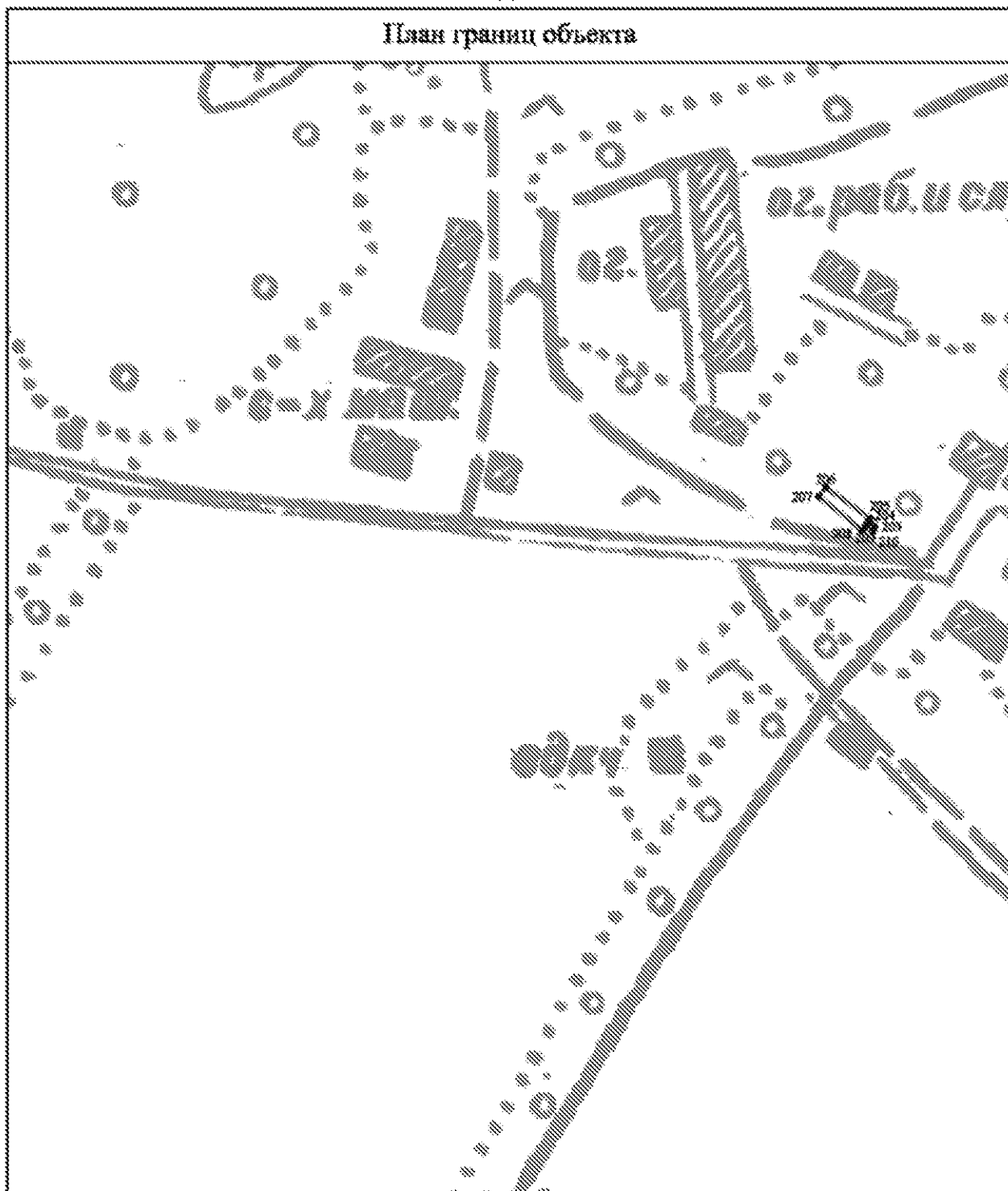
Сведения о местоположении границ объекта					
163	424934,82	1338183,32	Картометрический метод	0,10	-
164	424923,25	1338169,28	Картометрический метод	0,10	-
165	424895,35	1337979,11	Картометрический метод	0,10	-
166	424962,42	1337976,03	Картометрический метод	0,10	-
167	424990,13	1337937,16	Картометрический метод	0,10	-
168	425023,25	1337961,41	Картометрический метод	0,10	-
169	425184,02	1337947,27	Картометрический метод	0,10	-
170	425185,30	1337959,20	Картометрический метод	0,10	-
149	425217,37	1337958,83	Картометрический метод	0,10	-
ЗУ1(5)					
196	423313,94	1341099,12	Картометрический метод	0,10	-
197	423318,11	1341108,03	Картометрический метод	0,10	-
198	423283,88	1341122,79	Картометрический метод	0,10	-
199	423236,65	1341148,43	Картометрический метод	0,10	-
200	423256,98	1341199,78	Картометрический метод	0,10	-
201	423266,45	1341196,25	Картометрический метод	0,10	-
171	423293,44	1341264,44	Картометрический метод	0,10	-
172	423295,57	1341270,00	Картометрический метод	0,10	-
173	423237,04	1341291,82	Картометрический метод	0,10	-
174	423206,26	1341303,29	Картометрический метод	0,10	-
175	423212,83	1341320,98	Картометрический метод	0,10	-
176	423173,73	1341340,28	Картометрический метод	0,10	-
177	423165,74	1341344,96	Картометрический метод	0,10	-
178	423155,34	1341345,77	Картометрический метод	0,10	-
179	423148,12	1341344,17	Картометрический метод	0,10	-
180	423140,65	1341339,01	Картометрический метод	0,10	-
181	423131,00	1341311,76	Картометрический метод	0,10	-
182	423127,57	1341295,14	Картометрический метод	0,10	-
183	423097,98	1341242,74	Картометрический метод	0,10	-
184	423127,52	1341227,51	Картометрический метод	0,10	-
185	423150,24	1341216,76	Картометрический метод	0,10	-
186	423131,63	1341174,66	Картометрический метод	0,10	-
187	423113,23	1341133,05	Картометрический метод	0,10	-
188	423095,49	1341089,03	Картометрический метод	0,10	-
189	423093,65	1341079,92	Картометрический метод	0,10	-
190	423093,39	1341067,44	Картометрический метод	0,10	-
191	423105,54	1341048,32	Картометрический метод	0,10	-
192	423108,48	1341056,90	Картометрический метод	0,10	-
193	423154,79	1341005,83	Картометрический метод	0,10	-
194	423181,11	1340974,95	Картометрический метод	0,10	-
195	423203,46	1341006,06	Картометрический метод	0,10	-
196	423313,94	1341099,12	Картометрический метод	0,10	-
ЗУ1(6)					
207	425581,82	1341877,18	Картометрический метод	0,10	-
206	425586,99	1341881,02	Картометрический метод	0,10	-
205	425569,74	1341905,76	Картометрический метод	0,10	-
204	425567,94	1341904,40	Картометрический метод	0,10	-
203	425565,43	1341908,28	Картометрический метод	0,10	-
210	425563,20	1341907,06	Картометрический метод	0,10	-
209	425565,57	1341902,98	Картометрический метод	0,10	-
208	425563,42	1341901,23	Картометрический метод	0,10	-
207	425581,82	1341877,18	Картометрический метод	0,10	-

3. Сведения о характерных точках части (частей) границы объекта

Обозначение характерных точек части границы	Координаты, м		Метод определения координат характерной точки	Средняя квадратическая погрешность положения характерной точки	Описание обозначения точки на местности (при наличии)
	X	Y			
1	2	3	4	5	6
Часть №-					
-	-	-	-	-	-

Раздел 4

План границ объекта



Используемые условные знаки и обозначения:

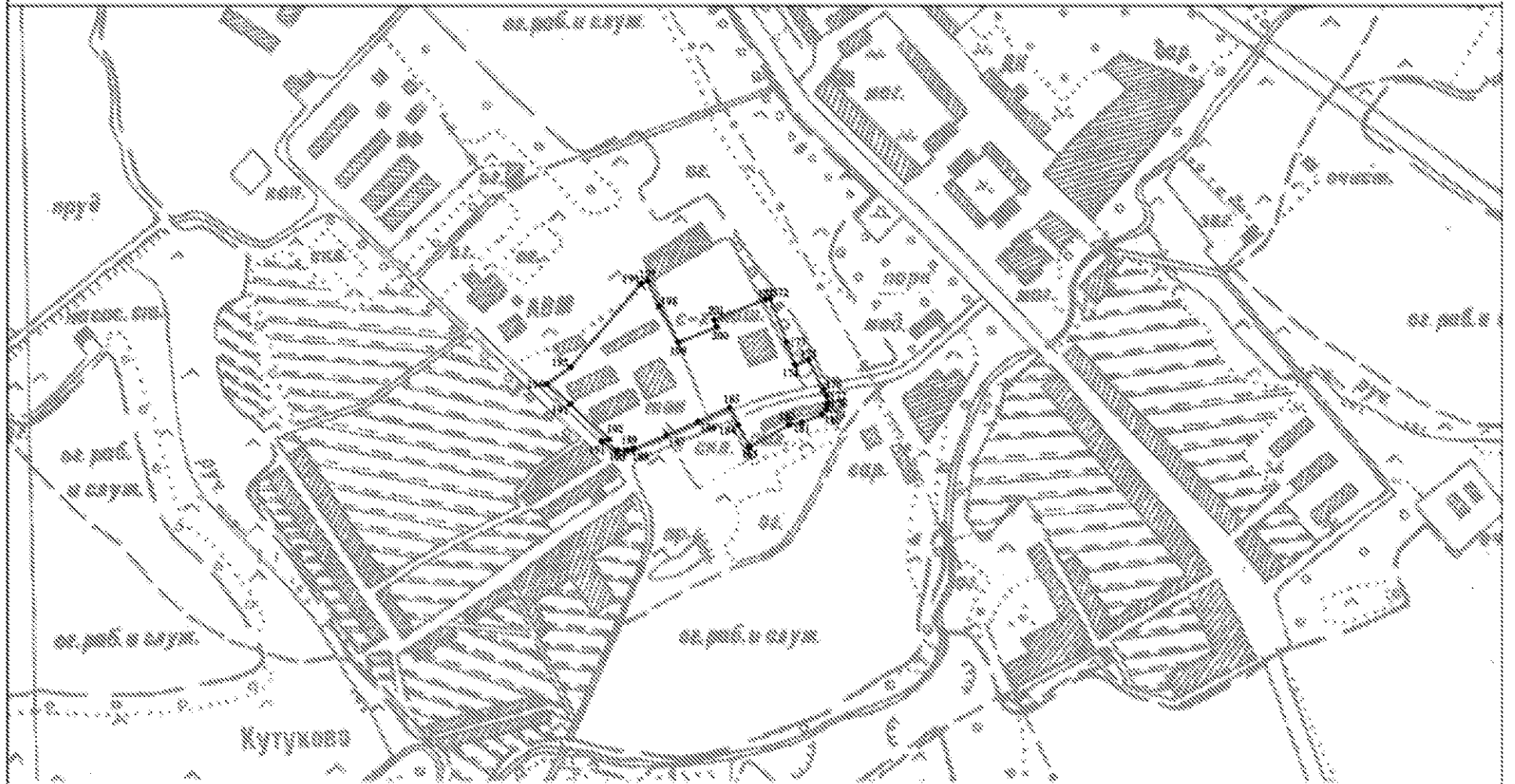
Масштаб 1:2000

- 1 - характерная точка контура, сведения о которой позволяют однозначно определить её на местности
- - вновь образованная часть контура, сведения о которой достаточны для определения её местоположения
- - существующая часть контура, имеющаяся в ЕИРН сведения о которой достаточны для определения её местоположения

Подпись _____ Дата « ____ » _____ г.

Место для оттиска печати (при наличии) лица, составившего описание местоположения границ объекта

Раздел 4
План границ объекта



Нормативные условия заезда и обслуживания:

Масштаб 1:5000

- [] - характерная точка контура, сведения о которой позволяют однозначно определить об. на местности
- - линия образующая часть контура, сведения о которой достаточны для определения об. местоположения
- - существующая линия контура, сведения о которой достаточны для определения об. местоположения

Выполнен _____ Дата «___» _____ г.

Место для отсылки копии (при наличии) листа, содержащего сведения местоположения границ объекта

Раздел 4

План границ объекта



Исполнительное условное изображение объектов:

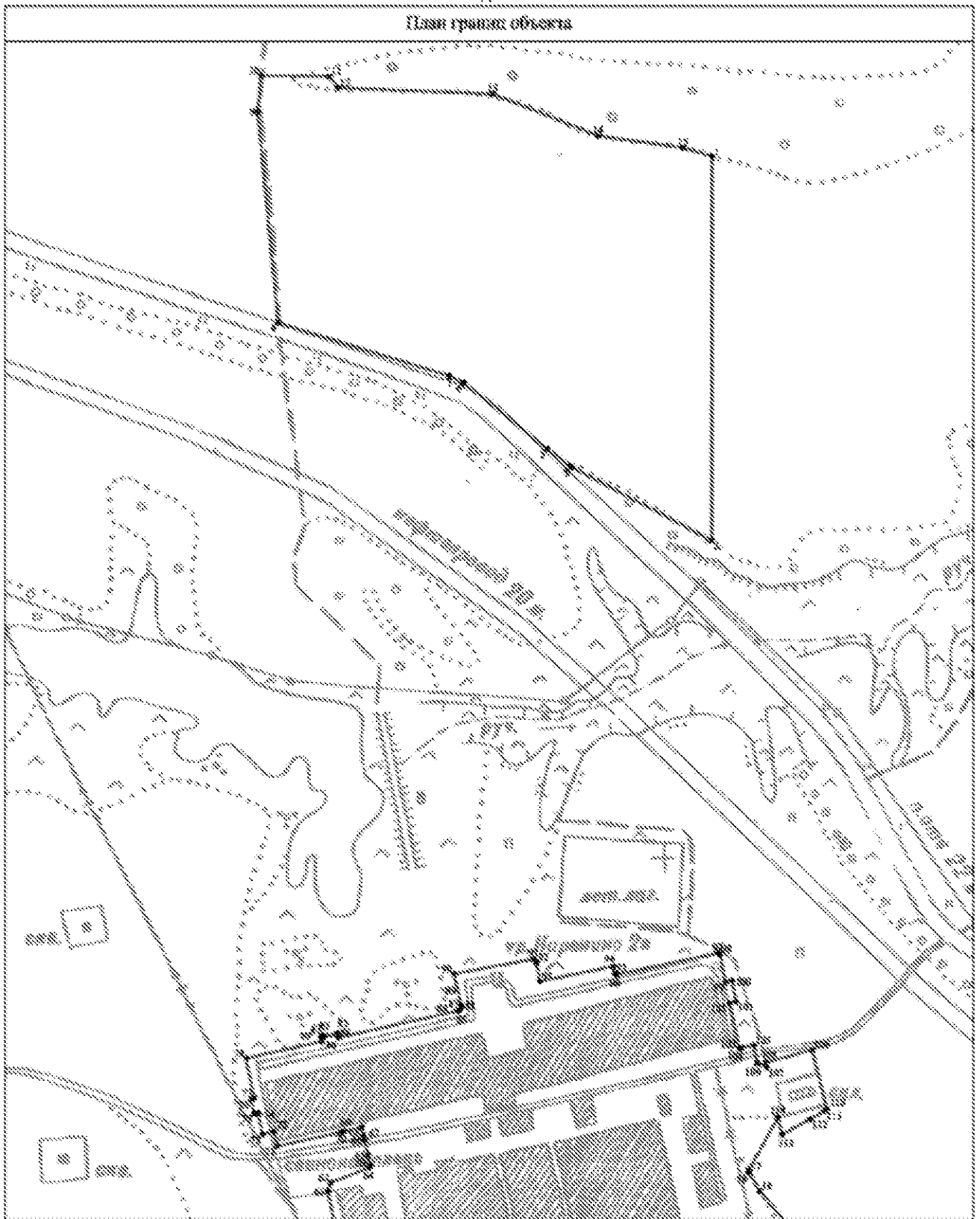
Масштаб 1:10000

- 1 - характерные точки контура, сведения о которой позволяют однозначно определить, об их местоположении
- - линия образованная чертой контура, сведения о которой достаточны для определения её местоположения
- - существующая черта контура, включенная в ЕЗРН сведения о которой достаточны для определения её местоположения

Плановый Дата «.....» г.

Место для оттиска печати (при наличии) органа, составившего исполнительное изображение границ объекта

Рисунок 4
 План границ объекта



Исполнительные условные знаки и обозначения:

Масштаб 1:10000

- 1 - характерная точка естественной ситуации, сведения о которой позволяют однозначно определить её на местности
- - линия образования части контура, сведения о которой необходимы для определения её местоположения
- - существующая часть контура, выходящая в БТИ/ИИ сведения о которой достаточны для определения её местоположения

Подпись: Дата: «.....» г.

Место для отнесения крестом (кружком) начальной точки, составляющей естественную ситуацию местоположения границ объекта

ОПИСАНИЕ МЕСТОПОЛОЖЕНИЯ ГРАНИЦ

Территориальная зона (существующая) - "701010501 – Зона сельскохозяйственных угодий".

(наименование объекта местоположение границ, которого описано (далее-объект))

Раздел 1

Сведения об объекте		
№ п/п	Характеристики объекта	Описание характеристик
1	2	3
1	Местоположение объекта	<i>Российская Федерация, Рязанская область, р-н Рязанский, с/п Искровское</i>
2	Площадь объекта \pm величина погрешности определения площади (Р \pm Дельта Р)	<i>141523568 кв.м. \pm23513 кв.м.</i>
3	Иные характеристики объекта	<i>Номер зоны: 1</i>

Раздел 2

Сведения о местоположении границ объекта					
1. Система координат <i>МСК-62</i>					
2. Сведения о характерных точках границ объекта					
Обозначение характерных точек границ	Координаты, м		Метод определения координат характерной точки	Средняя квадратическая погрешность положения характерной точки (Мт), м	Описание обозначения точки на местности (при наличии)
	X	Y			
1	2	3	4	5	6
<i>ЗУ1(1)</i>					
1	413904,83	1339519,36	<i>Картометрический метод</i>	0,10	-
2	413922,62	1339587,70	<i>Картометрический метод</i>	0,10	-
3	413931,35	1339611,08	<i>Картометрический метод</i>	0,10	-
4	414028,43	1339729,72	<i>Картометрический метод</i>	0,10	-
5	414028,53	1339742,50	<i>Картометрический метод</i>	0,10	-
6	414032,46	1339828,90	<i>Картометрический метод</i>	0,10	-
7	413962,79	1339811,02	<i>Картометрический метод</i>	0,10	-
8	413911,62	1339798,11	<i>Картометрический метод</i>	0,10	-
9	413819,61	1339775,58	<i>Картометрический метод</i>	0,10	-
10	413745,87	1339759,43	<i>Картометрический метод</i>	0,10	-
11	413808,23	1339478,01	<i>Картометрический метод</i>	0,10	-
12	413875,40	1339507,32	<i>Картометрический метод</i>	0,10	-
1	413904,83	1339519,36	<i>Картометрический метод</i>	0,10	-
<i>ЗУ1(2)</i>					
13	409206,08	1341583,36	<i>Картометрический метод</i>	0,10	-
14	409269,24	1341652,68	<i>Картометрический метод</i>	0,10	-
15	409317,98	1341766,18	<i>Картометрический метод</i>	0,10	-
16	409370,05	1341831,91	<i>Картометрический метод</i>	0,10	-
17	409422,23	1341912,34	<i>Картометрический метод</i>	0,10	-
18	409441,20	1341985,65	<i>Картометрический метод</i>	0,10	-
19	409590,27	1342212,28	<i>Картометрический метод</i>	0,10	-
20	409568,70	1342285,90	<i>Картометрический метод</i>	0,10	-
21	409314,49	1342295,11	<i>Картометрический метод</i>	0,10	-
22	409111,96	1342314,97	<i>Картометрический метод</i>	0,10	-
23	408916,76	1342331,10	<i>Картометрический метод</i>	0,10	-
24	408783,02	1342326,94	<i>Картометрический метод</i>	0,10	-
25	408783,01	1342326,92	<i>Картометрический метод</i>	0,10	-
26	408745,23	1342003,64	<i>Картометрический метод</i>	0,10	-
27	408672,48	1341381,00	<i>Картометрический метод</i>	0,10	-
28	408963,91	1341225,19	<i>Картометрический метод</i>	0,10	-
29	408972,82	1341434,48	<i>Картометрический метод</i>	0,10	-
30	409120,90	1341525,22	<i>Картометрический метод</i>	0,10	-
13	409206,08	1341583,36	<i>Картометрический метод</i>	0,10	-
<i>ЗУ1(3)</i>					
20	409568,70	1342285,90	<i>Картометрический метод</i>	0,10	-
31	409571,91	1342324,83	<i>Картометрический метод</i>	0,10	-
32	409635,31	1342427,21	<i>Картометрический метод</i>	0,10	-
33	409698,47	1342496,53	<i>Картометрический метод</i>	0,10	-
34	409698,60	1342514,89	<i>Картометрический метод</i>	0,10	-
35	409677,61	1342665,63	<i>Картометрический метод</i>	0,10	-
36	409681,69	1342720,70	<i>Картометрический метод</i>	0,10	-
37	409712,04	1342838,02	<i>Картометрический метод</i>	0,10	-
38	409757,34	1342984,60	<i>Картометрический метод</i>	0,10	-
39	409613,60	1342981,98	<i>Картометрический метод</i>	0,10	-
40	409115,32	1343014,19	<i>Картометрический метод</i>	0,10	-

Сведения о местоположении границ объекта					
24	408783,02	1342326,94	Картометрический метод	0,10	-
23	408916,76	1342331,10	Картометрический метод	0,10	-
22	409111,96	1342314,97	Картометрический метод	0,10	-
21	409314,49	1342295,11	Картометрический метод	0,10	-
20	409568,70	1342285,90	Картометрический метод	0,10	-
ЗУ1(4)					
41	411065,53	1339805,72	Картометрический метод	0,10	-
42	411144,23	1339837,11	Картометрический метод	0,10	-
43	411172,38	1339898,05	Картометрический метод	0,10	-
44	411209,87	1339939,18	Картометрический метод	0,10	-
45	411388,19	1340257,75	Картометрический метод	0,10	-
46	411414,64	1340294,46	Картометрический метод	0,10	-
47	411427,67	1340306,00	Картометрический метод	0,10	-
48	412131,50	1340533,40	Картометрический метод	0,10	-
49	412146,03	1340537,05	Картометрический метод	0,10	-
50	412147,19	1340518,51	Картометрический метод	0,10	-
51	412160,50	1340524,17	Картометрический метод	0,10	-
52	412119,58	1340604,86	Картометрический метод	0,10	-
53	412093,26	1340613,88	Картометрический метод	0,10	-
54	412050,57	1340635,88	Картометрический метод	0,10	-
55	412021,57	1340655,98	Картометрический метод	0,10	-
56	411977,69	1340694,46	Картометрический метод	0,10	-
57	411950,74	1340722,27	Картометрический метод	0,10	-
58	411897,87	1340787,97	Картометрический метод	0,10	-
59	411870,57	1340832,96	Картометрический метод	0,10	-
60	411849,51	1340877,52	Картометрический метод	0,10	-
61	411834,80	1340921,73	Картометрический метод	0,10	-
62	411828,20	1340963,08	Картометрический метод	0,10	-
63	411828,00	1341002,86	Картометрический метод	0,10	-
64	411831,38	1341043,18	Картометрический метод	0,10	-
65	411841,09	1341111,56	Картометрический метод	0,10	-
66	411852,59	1341178,41	Картометрический метод	0,10	-
67	411867,18	1341257,89	Картометрический метод	0,10	-
68	411873,47	1341283,58	Картометрический метод	0,10	-
69	411871,00	1341283,91	Картометрический метод	0,10	-
70	411800,67	1341300,01	Картометрический метод	0,10	-
71	411767,54	1341308,38	Картометрический метод	0,10	-
72	411768,75	1341367,94	Картометрический метод	0,10	-
73	411651,78	1341360,84	Картометрический метод	0,10	-
74	411774,14	1341949,41	Картометрический метод	0,10	-
75	411833,36	1342053,06	Картометрический метод	0,10	-
76	411838,74	1342125,44	Картометрический метод	0,10	-
77	411839,89	1342132,32	Картометрический метод	0,10	-
78	411837,24	1342301,98	Картометрический метод	0,10	-
79	411890,37	1342450,84	Картометрический метод	0,10	-
80	411904,50	1342498,42	Картометрический метод	0,10	-
81	411916,03	1342602,19	Картометрический метод	0,10	-
82	411920,25	1342665,72	Картометрический метод	0,10	-
83	411677,83	1342706,34	Картометрический метод	0,10	-
84	411700,04	1342838,11	Картометрический метод	0,10	-
85	411701,07	1342851,60	Картометрический метод	0,10	-
86	411692,76	1342857,79	Картометрический метод	0,10	-
87	411685,39	1342870,16	Картометрический метод	0,10	-
88	411679,04	1342880,82	Картометрический метод	0,10	-
89	411673,55	1342895,40	Картометрический метод	0,10	-
90	411670,58	1342903,29	Картометрический метод	0,10	-
91	411668,50	1342912,04	Картометрический метод	0,10	-
92	411668,68	1342950,13	Картометрический метод	0,10	-
93	411665,32	1342981,56	Картометрический метод	0,10	-
94	411668,83	1342980,94	Картометрический метод	0,10	-
95	411668,86	1342988,31	Картометрический метод	0,10	-

Сведения о местоположении границ объекта

96	411671,03	1343042,42	Картометрический метод	0,10	-
97	411671,88	1343063,78	Картометрический метод	0,10	-
98	411662,72	1343113,78	Картометрический метод	0,10	-
99	411661,45	1343120,73	Картометрический метод	0,10	-
100	411654,69	1343160,78	Картометрический метод	0,10	-
101	411649,25	1343173,65	Картометрический метод	0,10	-
102	411642,85	1343187,83	Картометрический метод	0,10	-
103	411627,33	1343216,82	Картометрический метод	0,10	-
104	411594,00	1343250,59	Картометрический метод	0,10	-
105	411566,57	1343283,23	Картометрический метод	0,10	-
106	411510,96	1343318,40	Картометрический метод	0,10	-
107	411453,63	1343342,56	Картометрический метод	0,10	-
108	411426,30	1343352,39	Картометрический метод	0,10	-
109	411362,32	1343387,04	Картометрический метод	0,10	-
110	411356,64	1343390,24	Картометрический метод	0,10	-
111	411344,01	1343404,68	Картометрический метод	0,10	-
112	411335,80	1343421,65	Картометрический метод	0,10	-
113	411328,51	1343454,25	Картометрический метод	0,10	-
114	411331,31	1343466,30	Картометрический метод	0,10	-
115	411332,08	1343519,87	Картометрический метод	0,10	-
116	411332,13	1343559,95	Картометрический метод	0,10	-
117	411336,11	1343591,66	Картометрический метод	0,10	-
118	411341,57	1343607,71	Картометрический метод	0,10	-
119	411349,56	1343612,11	Картометрический метод	0,10	-
120	411356,16	1343610,53	Картометрический метод	0,10	-
121	411413,12	1343596,66	Картометрический метод	0,10	-
122	411416,35	1343599,32	Картометрический метод	0,10	-
123	411415,36	1343601,97	Картометрический метод	0,10	-
124	411384,98	1343616,03	Картометрический метод	0,10	-
125	411376,68	1343620,26	Картометрический метод	0,10	-
126	411366,93	1343632,36	Картометрический метод	0,10	-
127	411370,28	1343665,44	Картометрический метод	0,10	-
128	411377,94	1343707,30	Картометрический метод	0,10	-
129	411382,94	1343717,91	Картометрический метод	0,10	-
130	411395,55	1343731,49	Картометрический метод	0,10	-
131	411404,23	1343755,47	Картометрический метод	0,10	-
132	411405,54	1343768,49	Картометрический метод	0,10	-
133	411404,89	1343795,74	Картометрический метод	0,10	-
134	411404,55	1343809,99	Картометрический метод	0,10	-
135	411407,62	1343836,71	Картометрический метод	0,10	-
136	411412,61	1343864,19	Картометрический метод	0,10	-
137	411419,61	1343893,28	Картометрический метод	0,10	-
138	411426,99	1343921,90	Картометрический метод	0,10	-
139	411433,60	1343947,62	Картометрический метод	0,10	-
140	411439,07	1343947,43	Картометрический метод	0,10	-
141	411506,20	1343939,08	Картометрический метод	0,10	-
142	411506,34	1343934,98	Картометрический метод	0,10	-
143	411508,45	1343944,65	Картометрический метод	0,10	-
144	411443,72	1343959,11	Картометрический метод	0,10	-
145	411430,97	1343971,86	Картометрический метод	0,10	-
146	411424,38	1343994,74	Картометрический метод	0,10	-
147	411415,00	1344028,54	Картометрический метод	0,10	-
148	411418,06	1344042,20	Картометрический метод	0,10	-
149	411454,89	1344033,82	Картометрический метод	0,10	-
150	411463,92	1344034,27	Картометрический метод	0,10	-
151	411547,45	1344033,11	Картометрический метод	0,10	-
152	411556,36	1344034,01	Картометрический метод	0,10	-
153	411563,61	1344031,88	Картометрический метод	0,10	-
154	411576,64	1344024,89	Картометрический метод	0,10	-
155	411579,22	1344028,10	Картометрический метод	0,10	-
156	411562,77	1344037,99	Картометрический метод	0,10	-

Сведения о местоположении границ объекта

157	411500,28	1344041,95	Картометрический метод	0,10	-
158	411479,63	1344043,46	Картометрический метод	0,10	-
159	411459,59	1344054,91	Картометрический метод	0,10	-
160	411455,32	1344063,29	Картометрический метод	0,10	-
161	411454,47	1344080,51	Картометрический метод	0,10	-
162	411449,93	1344101,87	Картометрический метод	0,10	-
163	411438,10	1344166,25	Картометрический метод	0,10	-
164	411433,48	1344184,72	Картометрический метод	0,10	-
165	411438,71	1344227,96	Картометрический метод	0,10	-
166	411446,06	1344314,26	Картометрический метод	0,10	-
167	411446,16	1344349,61	Картометрический метод	0,10	-
168	411447,53	1344382,39	Картометрический метод	0,10	-
169	411452,86	1344394,21	Картометрический метод	0,10	-
170	412043,52	1344128,77	Картометрический метод	0,10	-
171	412282,75	1344026,52	Картометрический метод	0,10	-
172	412317,84	1344011,53	Картометрический метод	0,10	-
173	412325,00	1344046,50	Картометрический метод	0,10	-
174	412137,18	1344129,61	Картометрический метод	0,10	-
175	411569,55	1344385,03	Картометрический метод	0,10	-
176	410942,53	1344665,26	Картометрический метод	0,10	-
177	410740,78	1344754,29	Картометрический метод	0,10	-
178	410317,43	1344754,29	Картометрический метод	0,10	-
179	409967,11	1344753,78	Картометрический метод	0,10	-
180	409671,98	1344152,60	Картометрический метод	0,10	-
181	410153,84	1343887,82	Картометрический метод	0,10	-
182	410015,36	1343598,67	Картометрический метод	0,10	-
183	409952,23	1343533,02	Картометрический метод	0,10	-
184	409896,12	1343419,57	Картометрический метод	0,10	-
185	409865,73	1343294,92	Картометрический метод	0,10	-
186	409861,18	1343177,41	Картометрический метод	0,10	-
187	409834,98	1343122,51	Картометрический метод	0,10	-
188	409805,04	1343060,29	Картометрический метод	0,10	-
38	409757,34	1342984,60	Картометрический метод	0,10	-
37	409712,04	1342838,02	Картометрический метод	0,10	-
36	409681,69	1342720,70	Картометрический метод	0,10	-
35	409677,61	1342665,63	Картометрический метод	0,10	-
34	409698,60	1342514,89	Картометрический метод	0,10	-
33	409698,47	1342496,53	Картометрический метод	0,10	-
32	409635,31	1342427,21	Картометрический метод	0,10	-
31	409571,91	1342324,83	Картометрический метод	0,10	-
20	409568,70	1342285,90	Картометрический метод	0,10	-
19	409590,27	1342212,28	Картометрический метод	0,10	-
18	409441,20	1341985,65	Картометрический метод	0,10	-
17	409422,23	1341912,34	Картометрический метод	0,10	-
16	409370,05	1341831,91	Картометрический метод	0,10	-
15	409317,98	1341766,18	Картометрический метод	0,10	-
14	409269,24	1341652,68	Картометрический метод	0,10	-
13	409206,08	1341583,36	Картометрический метод	0,10	-
30	409120,90	1341525,22	Картометрический метод	0,10	-
29	408972,82	1341434,48	Картометрический метод	0,10	-
28	408963,91	1341225,19	Картометрический метод	0,10	-
27	408672,48	1341381,00	Картометрический метод	0,10	-
189	408669,61	1341356,44	Картометрический метод	0,10	-
190	408713,32	1341322,77	Картометрический метод	0,10	-
191	409102,71	1341042,40	Картометрический метод	0,10	-
192	409520,43	1340752,86	Картометрический метод	0,10	-
193	409931,48	1340468,22	Картометрический метод	0,10	-
194	410223,26	1340298,41	Картометрический метод	0,10	-
195	410648,55	1340048,72	Картометрический метод	0,10	-
41	411065,53	1339805,72	Картометрический метод	0,10	-

Сведения о местоположении границ объекта

196	411264,95	1341141,68	Картометрический метод	0,10	-
197	411607,45	1341362,05	Картометрический метод	0,10	-
198	411434,09	1341946,01	Картометрический метод	0,10	-
199	411711,63	1342594,01	Картометрический метод	0,10	-
200	411454,71	1343054,57	Картометрический метод	0,10	-
201	411396,55	1343068,22	Картометрический метод	0,10	-
202	411256,31	1342968,33	Картометрический метод	0,10	-
203	411182,56	1342703,48	Картометрический метод	0,10	-
204	411150,34	1342624,16	Картометрический метод	0,10	-
205	411031,56	1342331,79	Картометрический метод	0,10	-
206	410775,44	1341738,89	Картометрический метод	0,10	-
207	410767,37	1341722,48	Картометрический метод	0,10	-
208	410768,00	1341721,67	Картометрический метод	0,10	-
209	410765,77	1341716,51	Картометрический метод	0,10	-
210	410894,12	1341537,11	Картометрический метод	0,10	-
211	410870,55	1341240,56	Картометрический метод	0,10	-
212	410857,59	1340979,87	Картометрический метод	0,10	-
213	410859,41	1340977,37	Картометрический метод	0,10	-
214	410858,66	1340959,78	Картометрический метод	0,10	-
215	410903,14	1340900,46	Картометрический метод	0,10	-
216	411112,07	1341040,00	Картометрический метод	0,10	-
196	411264,95	1341141,68	Картометрический метод	0,10	-
ЗУ1(5)					
38	409757,34	1342984,60	Картометрический метод	0,10	-
188	409805,04	1343060,29	Картометрический метод	0,10	-
187	409834,98	1343122,51	Картометрический метод	0,10	-
186	409861,18	1343177,41	Картометрический метод	0,10	-
185	409865,73	1343294,92	Картометрический метод	0,10	-
184	409896,12	1343419,57	Картометрический метод	0,10	-
183	409952,23	1343533,02	Картометрический метод	0,10	-
182	410015,36	1343598,67	Картометрический метод	0,10	-
181	410153,84	1343887,82	Картометрический метод	0,10	-
180	409671,98	1344152,60	Картометрический метод	0,10	-
217	409258,29	1343309,89	Картометрический метод	0,10	-
40	409115,32	1343014,19	Картометрический метод	0,10	-
39	409613,60	1342981,98	Картометрический метод	0,10	-
38	409757,34	1342984,60	Картометрический метод	0,10	-
ЗУ1(6)					
218	414898,50	1341089,85	Картометрический метод	0,10	-
219	414911,40	1341122,60	Картометрический метод	0,10	-
220	414906,59	1341158,01	Картометрический метод	0,10	-
221	414894,24	1341197,21	Картометрический метод	0,10	-
222	414924,19	1341237,88	Картометрический метод	0,10	-
223	414949,95	1341266,44	Картометрический метод	0,10	-
224	414965,68	1341325,33	Картометрический метод	0,10	-
225	414970,02	1341332,02	Картометрический метод	0,10	-
226	414833,43	1341461,44	Картометрический метод	0,10	-
227	414430,24	1342608,60	Картометрический метод	0,10	-
228	414257,81	1343168,94	Картометрический метод	0,10	-
229	414041,37	1343264,10	Картометрический метод	0,10	-
230	413639,38	1343448,40	Картометрический метод	0,10	-
231	413244,30	1343639,49	Картометрический метод	0,10	-
232	412994,11	1343743,86	Картометрический метод	0,10	-
233	412636,39	1343908,72	Картометрический метод	0,10	-
234	412329,36	1344044,57	Картометрический метод	0,10	-
235	412345,71	1344037,33	Картометрический метод	0,10	-
236	412342,00	1344020,66	Картометрический метод	0,10	-
237	412338,72	1344002,37	Картометрический метод	0,10	-
238	412294,87	1343779,25	Картометрический метод	0,10	-
239	412236,01	1343467,54	Картометрический метод	0,10	-
240	412171,59	1343100,50	Картометрический метод	0,10	-

Сведения о местоположении границ объекта

241	412136,14	1342895,07	Картометрический метод	0,10	-
242	412160,77	1342874,19	Картометрический метод	0,10	-
243	412191,59	1342848,06	Картометрический метод	0,10	-
244	412222,26	1342832,83	Картометрический метод	0,10	-
245	412242,86	1342815,35	Картометрический метод	0,10	-
246	412285,95	1342800,10	Картометрический метод	0,10	-
247	412397,79	1342797,01	Картометрический метод	0,10	-
248	412429,84	1342803,86	Картометрический метод	0,10	-
249	412448,62	1342815,80	Картометрический метод	0,10	-
250	412457,24	1342825,74	Картометрический метод	0,10	-
251	412484,42	1342879,23	Картометрический метод	0,10	-
252	412494,81	1342901,33	Картометрический метод	0,10	-
253	412511,83	1342963,43	Картометрический метод	0,10	-
254	412518,24	1342975,59	Картометрический метод	0,10	-
255	412527,96	1342984,21	Картометрический метод	0,10	-
256	412535,70	1342987,08	Картометрический метод	0,10	-
257	412624,54	1342958,79	Картометрический метод	0,10	-
258	412608,85	1342901,99	Картометрический метод	0,10	-
259	412637,81	1342890,50	Картометрический метод	0,10	-
260	412615,70	1342833,92	Картометрический метод	0,10	-
261	412628,30	1342827,07	Картометрический метод	0,10	-
262	412617,08	1342803,38	Картометрический метод	0,10	-
263	412592,06	1342816,08	Картометрический метод	0,10	-
264	412566,87	1342760,54	Картометрический метод	0,10	-
265	412637,81	1342720,10	Картометрический метод	0,10	-
266	412644,22	1342714,57	Картометрический метод	0,10	-
267	412730,13	1342701,51	Картометрический метод	0,10	-
268	412755,24	1342703,60	Картометрический метод	0,10	-
269	412782,68	1342712,50	Картометрический метод	0,10	-
270	412801,18	1342714,85	Картометрический метод	0,10	-
271	412807,59	1342712,64	Картометрический метод	0,10	-
272	412811,35	1342706,46	Картометрический метод	0,10	-
273	412812,23	1342695,85	Картометрический метод	0,10	-
274	412808,70	1342662,25	Картометрический метод	0,10	-
275	412815,77	1342605,23	Картометрический метод	0,10	-
276	412808,92	1342529,87	Картометрический метод	0,10	-
277	412767,36	1342383,34	Картометрический метод	0,10	-
278	412750,57	1342357,04	Картометрический метод	0,10	-
279	412692,00	1342143,76	Картометрический метод	0,10	-
280	412641,83	1341968,28	Картометрический метод	0,10	-
281	412505,69	1342001,21	Картометрический метод	0,10	-
282	412495,52	1342006,30	Картометрический метод	0,10	-
283	412452,20	1342047,62	Картометрический метод	0,10	-
284	412420,43	1342088,06	Картометрический метод	0,10	-
285	412399,97	1342073,91	Картометрический метод	0,10	-
286	412377,22	1342068,09	Картометрический метод	0,10	-
287	412312,52	1342016,22	Картометрический метод	0,10	-
288	412295,30	1342003,82	Картометрический метод	0,10	-
289	412285,56	1341993,41	Картометрический метод	0,10	-
290	412240,38	1341892,69	Картометрический метод	0,10	-
291	412193,60	1341897,60	Картометрический метод	0,10	-
292	412161,53	1341760,91	Картометрический метод	0,10	-
293	412137,88	1341721,79	Картометрический метод	0,10	-
294	412134,34	1341715,60	Картометрический метод	0,10	-
295	412137,88	1341704,78	Картометрический метод	0,10	-
296	412139,87	1341683,56	Картометрический метод	0,10	-
297	412135,87	1341654,85	Картометрический метод	0,10	-
298	412117,48	1341639,05	Картометрический метод	0,10	-
299	412104,64	1341599,31	Картометрический метод	0,10	-
300	412097,25	1341526,54	Картометрический метод	0,10	-
301	412096,55	1341501,44	Картометрический метод	0,10	-

Сведения о местоположении границ объекта

302	412079,75	1341498,79	Картометрический метод	0,10	-
303	412062,07	1341495,48	Картометрический метод	0,10	-
304	412051,68	1341494,37	Картометрический метод	0,10	-
305	412046,82	1341487,74	Картометрический метод	0,10	-
306	412047,93	1341481,55	Картометрический метод	0,10	-
307	412056,55	1341472,93	Картометрический метод	0,10	-
308	412064,06	1341465,20	Картометрический метод	0,10	-
309	412079,09	1341460,11	Картометрический метод	0,10	-
310	412095,89	1341462,10	Картометрический метод	0,10	-
311	412095,50	1341443,47	Картометрический метод	0,10	-
312	412070,91	1341321,98	Картометрический метод	0,10	-
313	412041,14	1341290,07	Картометрический метод	0,10	-
314	412016,20	1341294,93	Картометрический метод	0,10	-
315	411991,30	1341297,14	Картометрический метод	0,10	-
316	411941,48	1341304,86	Картометрический метод	0,10	-
317	411902,88	1341307,71	Картометрический метод	0,10	-
318	411896,93	1341280,46	Картометрический метод	0,10	-
319	411892,21	1341255,74	Картометрический метод	0,10	-
320	411877,21	1341174,04	Картометрический метод	0,10	-
321	411865,79	1341107,68	Картометрический метод	0,10	-
322	411856,23	1341040,37	Картометрический метод	0,10	-
323	411853,00	1341001,87	Картометрический метод	0,10	-
324	411853,19	1340965,13	Картометрический метод	0,10	-
325	411859,17	1340927,69	Картометрический метод	0,10	-
326	411872,76	1340886,84	Картометрический метод	0,10	-
327	411892,61	1340844,82	Картометрический метод	0,10	-
328	411918,38	1340802,35	Картометрический метод	0,10	-
329	411969,49	1340738,85	Картометрический метод	0,10	-
330	411994,95	1340712,59	Картометрический метод	0,10	-
331	412036,99	1340675,72	Картометрический метод	0,10	-
332	412063,47	1340657,36	Картометрический метод	0,10	-
333	412102,75	1340637,11	Картометрический метод	0,10	-
334	412140,48	1340625,46	Картометрический метод	0,10	-
335	412183,23	1340619,84	Картометрический метод	0,10	-
336	412233,13	1340617,90	Картометрический метод	0,10	-
337	412312,27	1340620,37	Картометрический метод	0,10	-
338	412398,11	1340639,63	Картометрический метод	0,10	-
339	412478,54	1340666,50	Картометрический метод	0,10	-
340	412599,76	1340707,23	Картометрический метод	0,10	-
341	412867,78	1340796,38	Картометрический метод	0,10	-
342	413056,23	1340864,61	Картометрический метод	0,10	-
343	413061,83	1340866,79	Картометрический метод	0,10	-
344	413241,55	1340921,10	Картометрический метод	0,10	-
345	413439,35	1340987,40	Картометрический метод	0,10	-
346	413634,11	1341052,67	Картометрический метод	0,10	-
347	414026,65	1341184,47	Картометрический метод	0,10	-
348	414233,64	1341253,95	Картометрический метод	0,10	-
349	414322,01	1341283,63	Картометрический метод	0,10	-
350	414329,95	1341286,10	Картометрический метод	0,10	-
351	414384,14	1341305,75	Картометрический метод	0,10	-
352	414460,56	1341331,31	Картометрический метод	0,10	-
353	414496,83	1341341,19	Картометрический метод	0,10	-
354	414530,72	1341347,56	Картометрический метод	0,10	-
355	414562,78	1341350,15	Картометрический метод	0,10	-
356	414597,19	1341348,42	Картометрический метод	0,10	-
357	414634,73	1341341,13	Картометрический метод	0,10	-
358	414673,83	1341327,27	Картометрический метод	0,10	-
359	414704,28	1341311,39	Картометрический метод	0,10	-
360	414736,82	1341289,08	Картометрический метод	0,10	-
361	414766,66	1341263,88	Картометрический метод	0,10	-
362	414797,99	1341232,96	Картометрический метод	0,10	-

Сведения о местоположении границ объекта					
363	414832,57	1341194,45	Картометрический метод	0,10	-
364	414861,90	1341157,27	Картометрический метод	0,10	-
218	414898,50	1341089,85	Картометрический метод	0,10	-
ЗУ1(7)					
365	417841,60	1340216,28	Картометрический метод	0,10	-
366	417867,56	1340328,92	Картометрический метод	0,10	-
367	417886,14	1340397,93	Картометрический метод	0,10	-
368	417892,13	1340422,37	Картометрический метод	0,10	-
369	417784,90	1340524,32	Картометрический метод	0,10	-
370	417763,54	1340555,40	Картометрический метод	0,10	-
371	417675,90	1340574,98	Картометрический метод	0,10	-
372	417553,75	1340739,17	Картометрический метод	0,10	-
373	417533,98	1340734,31	Картометрический метод	0,10	-
374	417504,68	1340707,73	Картометрический метод	0,10	-
375	417500,90	1340701,04	Картометрический метод	0,10	-
376	417499,35	1340693,61	Картометрический метод	0,10	-
377	417494,80	1340687,08	Картометрический метод	0,10	-
378	417486,16	1340689,74	Картометрический метод	0,10	-
379	417497,59	1340663,07	Картометрический метод	0,10	-
380	417496,84	1340654,90	Картометрический метод	0,10	-
381	417485,92	1340656,35	Картометрический метод	0,10	-
382	417470,97	1340666,68	Картометрический метод	0,10	-
383	417450,54	1340677,05	Картометрический метод	0,10	-
384	417434,17	1340679,21	Картометрический метод	0,10	-
385	417422,31	1340678,22	Картометрический метод	0,10	-
386	417418,60	1340669,22	Картометрический метод	0,10	-
387	417376,67	1340669,22	Картометрический метод	0,10	-
388	417376,93	1340657,71	Картометрический метод	0,10	-
389	417362,21	1340649,08	Картометрический метод	0,10	-
390	417357,34	1340636,84	Картометрический метод	0,10	-
391	417349,84	1340607,59	Картометрический метод	0,10	-
392	417355,75	1340614,83	Картометрический метод	0,10	-
393	417384,50	1340592,61	Картометрический метод	0,10	-
394	417407,89	1340591,71	Картометрический метод	0,10	-
395	417422,74	1340582,05	Картометрический метод	0,10	-
396	417430,91	1340564,72	Картометрический метод	0,10	-
397	417431,70	1340543,29	Картометрический метод	0,10	-
398	417428,52	1340525,04	Картометрический метод	0,10	-
399	417430,11	1340513,92	Картометрический метод	0,10	-
400	417434,90	1340508,79	Картометрический метод	0,10	-
401	417470,58	1340497,66	Картометрический метод	0,10	-
402	417512,92	1340497,66	Картометрический метод	0,10	-
403	417536,07	1340476,49	Картометрический метод	0,10	-
404	417536,73	1340446,73	Картометрический метод	0,10	-
405	417531,44	1340428,87	Картометрический метод	0,10	-
406	417540,70	1340414,32	Картометрический метод	0,10	-
407	417557,24	1340403,73	Картометрический метод	0,10	-
408	417583,03	1340401,75	Картометрический метод	0,10	-
409	417610,81	1340410,35	Картометрический метод	0,10	-
410	417635,29	1340415,64	Картометрический метод	0,10	-
411	417667,39	1340413,14	Картометрический метод	0,10	-
412	417720,52	1340405,57	Картометрический метод	0,10	-
413	417750,68	1340377,79	Картометрический метод	0,10	-
414	417773,70	1340373,03	Картометрический метод	0,10	-
415	417779,25	1340353,98	Картометрический метод	0,10	-
416	417786,40	1340348,42	Картометрический метод	0,10	-
417	417786,40	1340328,58	Картометрический метод	0,10	-
418	417811,01	1340303,60	Картометрический метод	0,10	-
419	417820,53	1340291,27	Картометрический метод	0,10	-
420	417814,97	1340278,57	Картометрический метод	0,10	-
421	417808,62	1340273,02	Картометрический метод	0,10	-

Сведения о местоположении границ объекта					
422	417810,21	1340260,32	Картометрический метод	0,10	-
423	417818,15	1340254,76	Картометрический метод	0,10	-
424	417825,29	1340240,47	Картометрический метод	0,10	-
425	417821,76	1340219,24	Картометрический метод	0,10	-
365	417841,60	1340216,28	Картометрический метод	0,10	-
ЗУ1(8)					
426	418558,97	1340958,19	Картометрический метод	0,10	-
427	418557,70	1340962,71	Картометрический метод	0,10	-
428	418571,60	1341014,35	Картометрический метод	0,10	-
429	418605,62	1341107,63	Картометрический метод	0,10	-
430	418693,99	1341279,73	Картометрический метод	0,10	-
431	418655,09	1341396,69	Картометрический метод	0,10	-
432	418743,54	1341467,08	Картометрический метод	0,10	-
433	418786,86	1341401,27	Картометрический метод	0,10	-
434	418867,64	1341188,96	Картометрический метод	0,10	-
435	418960,02	1341235,12	Картометрический метод	0,10	-
436	419018,41	1341187,81	Картометрический метод	0,10	-
437	419092,05	1341221,33	Картометрический метод	0,10	-
438	419160,42	1341278,49	Картометрический метод	0,10	-
439	419180,63	1341346,00	Картометрический метод	0,10	-
440	419213,01	1341380,93	Картометрический метод	0,10	-
441	419009,42	1341667,81	Картометрический метод	0,10	-
442	418666,61	1341600,41	Картометрический метод	0,10	-
443	418378,21	1341527,89	Картометрический метод	0,10	-
444	417995,81	1341504,99	Картометрический метод	0,10	-
445	417614,18	1341478,52	Картометрический метод	0,10	-
446	417396,00	1341468,28	Картометрический метод	0,10	-
447	417336,52	1341479,22	Картометрический метод	0,10	-
448	417254,40	1341535,24	Картометрический метод	0,10	-
449	417210,39	1341545,73	Картометрический метод	0,10	-
450	417137,48	1341374,47	Картометрический метод	0,10	-
451	417089,38	1341216,12	Картометрический метод	0,10	-
452	417177,00	1341233,49	Картометрический метод	0,10	-
453	417325,28	1340940,50	Картометрический метод	0,10	-
454	417427,50	1340993,74	Картометрический метод	0,10	-
455	417443,48	1340961,51	Картометрический метод	0,10	-
456	417450,32	1340967,30	Картометрический метод	0,10	-
457	417460,31	1340976,14	Картометрический метод	0,10	-
458	417714,73	1341183,50	Картометрический метод	0,10	-
459	417930,04	1340994,43	Картометрический метод	0,10	-
460	417926,25	1340989,77	Картометрический метод	0,10	-
461	417754,24	1340778,19	Картометрический метод	0,10	-
462	417641,07	1340639,01	Картометрический метод	0,10	-
463	417568,85	1340770,33	Картометрический метод	0,10	-
372	417553,75	1340739,17	Картометрический метод	0,10	-
371	417675,90	1340574,98	Картометрический метод	0,10	-
370	417763,54	1340555,40	Картометрический метод	0,10	-
369	417784,90	1340524,32	Картометрический метод	0,10	-
464	417924,52	1340648,93	Картометрический метод	0,10	-
465	418135,55	1340820,02	Картометрический метод	0,10	-
466	418108,70	1340798,34	Картометрический метод	0,10	-
467	418105,66	1340916,60	Картометрический метод	0,10	-
468	418098,43	1341054,88	Картометрический метод	0,10	-
469	418092,22	1341116,77	Картометрический метод	0,10	-
470	418083,45	1341137,84	Картометрический метод	0,10	-
471	418077,49	1341156,38	Картометрический метод	0,10	-
472	418075,51	1341166,62	Картометрический метод	0,10	-
473	418065,39	1341158,09	Картометрический метод	0,10	-
474	418047,35	1341134,86	Картометрический метод	0,10	-
475	418034,61	1341118,43	Картометрический метод	0,10	-
476	418022,31	1341127,05	Картометрический метод	0,10	-

Сведения о местоположении границ объекта

477	418042,17	1341156,17	Картометрический метод	0,10	-
478	418053,57	1341176,84	Картометрический метод	0,10	-
479	418058,24	1341191,95	Картометрический метод	0,10	-
480	418063,31	1341220,44	Картометрический метод	0,10	-
481	418067,12	1341254,86	Картометрический метод	0,10	-
482	418067,88	1341267,51	Картометрический метод	0,10	-
483	418078,60	1341397,48	Картометрический метод	0,10	-
484	418081,83	1341427,96	Картометрический метод	0,10	-
485	418083,12	1341436,35	Картометрический метод	0,10	-
486	418085,22	1341450,69	Картометрический метод	0,10	-
487	418083,99	1341459,48	Картометрический метод	0,10	-
488	418081,41	1341462,71	Картометрический метод	0,10	-
489	418074,92	1341465,08	Картометрический метод	0,10	-
490	418066,17	1341466,20	Картометрический метод	0,10	-
491	417994,31	1341465,01	Картометрический метод	0,10	-
492	417994,06	1341474,66	Картометрический метод	0,10	-
493	418061,64	1341478,86	Картометрический метод	0,10	-
494	418072,26	1341479,52	Картометрический метод	0,10	-
495	418086,14	1341482,31	Картометрический метод	0,10	-
496	418092,80	1341486,51	Картометрический метод	0,10	-
497	418094,70	1341488,93	Картометрический метод	0,10	-
498	418110,99	1341490,23	Картометрический метод	0,10	-
499	418118,11	1341504,01	Картометрический метод	0,10	-
500	418140,85	1341504,78	Картометрический метод	0,10	-
501	418133,95	1341492,40	Картометрический метод	0,10	-
502	418127,60	1341471,98	Картометрический метод	0,10	-
503	418098,39	1341225,04	Картометрический метод	0,10	-
504	418101,09	1341203,34	Картометрический метод	0,10	-
505	418105,29	1341187,62	Картометрический метод	0,10	-
506	418514,65	1341075,51	Картометрический метод	0,10	-
507	418523,09	1341048,16	Картометрический метод	0,10	-
508	418554,94	1340956,94	Картометрический метод	0,10	-
426	418558,97	1340958,19	Картометрический метод	0,10	-
3\У1(9)					
509	415389,48	1340066,90	Картометрический метод	0,10	-
510	415308,78	1340171,15	Картометрический метод	0,10	-
511	415261,18	1340246,34	Картометрический метод	0,10	-
512	415260,15	1340243,80	Картометрический метод	0,10	-
513	415252,21	1340238,75	Картометрический метод	0,10	-
514	415249,69	1340238,25	Картометрический метод	0,10	-
515	415245,19	1340238,79	Картометрический метод	0,10	-
516	415103,57	1340427,44	Картометрический метод	0,10	-
517	415072,69	1340474,96	Картометрический метод	0,10	-
518	415050,52	1340529,71	Картометрический метод	0,10	-
519	414913,95	1340994,85	Картометрический метод	0,10	-
520	414889,86	1341056,02	Картометрический метод	0,10	-
521	414877,45	1341081,58	Картометрический метод	0,10	-
522	414851,25	1341128,50	Картометрический метод	0,10	-
523	414841,41	1341141,26	Картометрический метод	0,10	-
524	414812,67	1341177,69	Картометрический метод	0,10	-
525	414779,17	1341215,00	Картометрический метод	0,10	-
526	414749,11	1341244,67	Картометрический метод	0,10	-
527	414721,05	1341268,37	Картометрический метод	0,10	-
528	414690,87	1341289,06	Картометрический метод	0,10	-
529	414663,42	1341303,37	Картометрический метод	0,10	-
530	414627,87	1341315,98	Картометрический метод	0,10	-
531	414594,05	1341322,54	Картометрический метод	0,10	-
532	414563,18	1341324,09	Картометрический метод	0,10	-
533	414534,18	1341321,76	Картометрический метод	0,10	-
534	414502,66	1341315,83	Картометрический метод	0,10	-
535	414468,10	1341306,42	Картометрический метод	0,10	-

Сведения о местоположении границ объекта

536	414392,69	1341281,20	Картометрический метод	0,10	-
537	414335,03	1341260,29	Картометрический метод	0,10	-
538	414245,40	1341228,78	Картометрический метод	0,10	-
539	414037,99	1341159,92	Картометрический метод	0,10	-
540	413591,36	1341010,81	Картометрический метод	0,10	-
541	413502,14	1340981,77	Картометрический метод	0,10	-
542	412875,03	1340774,55	Картометрический метод	0,10	-
543	412607,05	1340685,41	Картометрический метод	0,10	-
544	412403,13	1340617,18	Картометрический метод	0,10	-
545	412312,97	1340597,38	Картометрический метод	0,10	-
546	412233,13	1340594,90	Картометрический метод	0,10	-
547	412182,32	1340596,85	Картометрический метод	0,10	-
548	412141,97	1340601,82	Картометрический метод	0,10	-
52	412119,58	1340604,86	Картометрический метод	0,10	-
51	412160,50	1340524,17	Картометрический метод	0,10	-
50	412147,19	1340518,51	Картометрический метод	0,10	-
549	412147,20	1340518,33	Картометрический метод	0,10	-
550	412023,10	1340465,72	Картометрический метод	0,10	-
551	411852,72	1340405,83	Картометрический метод	0,10	-
552	411585,69	1340320,40	Картометрический метод	0,10	-
553	411439,81	1340262,92	Картометрический метод	0,10	-
554	411367,84	1340162,86	Картометрический метод	0,10	-
555	411229,52	1339919,32	Картометрический метод	0,10	-
44	411209,87	1339939,18	Картометрический метод	0,10	-
43	411172,38	1339898,05	Картометрический метод	0,10	-
42	411144,23	1339837,11	Картометрический метод	0,10	-
41	411065,53	1339805,72	Картометрический метод	0,10	-
556	411215,92	1339728,84	Картометрический метод	0,10	-
557	411310,53	1339679,21	Картометрический метод	0,10	-
558	411405,11	1339631,20	Картометрический метод	0,10	-
559	411805,75	1339402,93	Картометрический метод	0,10	-
560	412172,21	1339194,52	Картометрический метод	0,10	-
561	412320,02	1339141,50	Картометрический метод	0,10	-
562	412533,80	1339089,25	Картометрический метод	0,10	-
563	412791,89	1339076,42	Картометрический метод	0,10	-
564	412990,70	1339113,19	Картометрический метод	0,10	-
565	413208,95	1339206,37	Картометрический метод	0,10	-
566	413697,84	1339429,83	Картометрический метод	0,10	-
11	413808,23	1339478,01	Картометрический метод	0,10	-
10	413745,87	1339759,43	Картометрический метод	0,10	-
567	413742,93	1339758,80	Картометрический метод	0,10	-
568	413618,51	1339716,34	Картометрический метод	0,10	-
569	413328,56	1339630,12	Картометрический метод	0,10	-
570	413203,12	1339584,89	Картометрический метод	0,10	-
571	413080,25	1339551,62	Картометрический метод	0,10	-
572	412949,43	1339514,03	Картометрический метод	0,10	-
573	412926,68	1339510,42	Картометрический метод	0,10	-
574	412906,58	1339540,12	Картометрический метод	0,10	-
575	412747,44	1339521,75	Картометрический метод	0,10	-
576	412684,30	1339360,80	Картометрический метод	0,10	-
577	412615,33	1339179,12	Картометрический метод	0,10	-
578	412602,10	1339132,63	Картометрический метод	0,10	-
579	412574,58	1339113,56	Картометрический метод	0,10	-
580	412539,91	1339107,98	Картометрический метод	0,10	-
581	412488,67	1339114,97	Картометрический метод	0,10	-
582	412449,34	1339135,41	Картометрический метод	0,10	-
583	412339,37	1339162,58	Картометрический метод	0,10	-
584	412334,20	1339171,38	Картометрический метод	0,10	-
585	412355,67	1339229,60	Картометрический метод	0,10	-
586	412385,69	1339312,93	Картометрический метод	0,10	-
587	412443,39	1339456,54	Картометрический метод	0,10	-

Сведения о местоположении границ объекта

588	412463,83	1339508,29	Картометрический метод	0,10	-
589	412515,85	1339627,32	Картометрический метод	0,10	-
590	412557,77	1339614,12	Картометрический метод	0,10	-
591	412542,50	1339570,91	Картометрический метод	0,10	-
592	412524,39	1339518,12	Картометрический метод	0,10	-
593	412541,46	1339511,39	Картометрический метод	0,10	-
594	412587,01	1339591,87	Картометрический метод	0,10	-
595	412610,03	1339635,86	Картометрический метод	0,10	-
596	412642,54	1339644,26	Картометрический метод	0,10	-
597	412669,03	1339657,86	Картометрический метод	0,10	-
598	412661,85	1339694,46	Картометрический метод	0,10	-
599	412681,92	1339704,81	Картометрический метод	0,10	-
600	412717,81	1339720,28	Картометрический метод	0,10	-
601	412736,75	1339720,14	Картометрический метод	0,10	-
602	412765,11	1339712,59	Картометрический метод	0,10	-
603	412816,66	1339712,21	Картометрический метод	0,10	-
604	412832,18	1339718,38	Картометрический метод	0,10	-
605	412883,95	1339746,33	Картометрический метод	0,10	-
606	412908,20	1339752,44	Картометрический метод	0,10	-
607	412964,08	1339768,81	Картометрический метод	0,10	-
608	412995,74	1339780,12	Картометрический метод	0,10	-
609	413011,63	1339795,73	Картометрический метод	0,10	-
610	413029,61	1339808,18	Картометрический метод	0,10	-
611	413060,31	1339833,13	Картометрический метод	0,10	-
612	413073,00	1339842,48	Картометрический метод	0,10	-
613	413099,37	1339850,67	Картометрический метод	0,10	-
614	413123,60	1339853,65	Картометрический метод	0,10	-
615	413138,90	1339859,82	Картометрический метод	0,10	-
616	413156,87	1339871,22	Картометрический метод	0,10	-
617	413171,65	1339877,41	Картометрический метод	0,10	-
618	413187,44	1339878,35	Картометрический метод	0,10	-
619	413197,93	1339874,07	Картометрический метод	0,10	-
620	413222,07	1339865,50	Картометрический метод	0,10	-
621	413233,63	1339863,32	Картометрический метод	0,10	-
622	413248,39	1339867,41	Картометрический метод	0,10	-
623	413266,35	1339876,72	Картометрический метод	0,10	-
624	413294,45	1339891,19	Картометрический метод	0,10	-
625	413309,22	1339897,37	Картометрический метод	0,10	-
626	413327,11	1339898,29	Картометрический метод	0,10	-
627	413352,37	1339898,11	Картометрический метод	0,10	-
628	413368,18	1339902,19	Картометрический метод	0,10	-
629	413405,18	1339926,04	Картометрический метод	0,10	-
630	413440,02	1339940,47	Картометрический метод	0,10	-
631	413484,31	1339953,77	Картометрический метод	0,10	-
632	413517,02	1339966,12	Картометрический метод	0,10	-
633	413535,95	1339964,93	Картометрический метод	0,10	-
634	413549,62	1339963,78	Картометрический метод	0,10	-
635	413561,17	1339959,50	Картометрический метод	0,10	-
636	413570,64	1339959,43	Картометрический метод	0,10	-
637	413584,34	1339963,53	Картометрический метод	0,10	-
638	413591,77	1339970,81	Картометрический метод	0,10	-
639	413603,44	1339984,36	Картометрический метод	0,10	-
640	413617,28	1339993,70	Картометрический метод	0,10	-
641	413685,76	1340012,08	Картометрический метод	0,10	-
642	413705,74	1340014,03	Картометрический метод	0,10	-
643	413753,11	1340021,02	Картометрический метод	0,10	-
644	413800,41	1340019,63	Картометрический метод	0,10	-
645	413839,26	1340012,00	Картометрический метод	0,10	-
646	413881,20	1339995,96	Картометрический метод	0,10	-
647	413913,67	1339977,89	Картометрический метод	0,10	-
648	414033,49	1339935,51	Картометрический метод	0,10	-

Сведения о местоположении границ объекта

6	414032,46	1339828,90	Картометрический метод	0,10	-
5	414028,53	1339742,50	Картометрический метод	0,10	-
4	414028,43	1339729,72	Картометрический метод	0,10	-
3	413931,35	1339611,08	Картометрический метод	0,10	-
2	413922,62	1339587,70	Картометрический метод	0,10	-
1	413904,83	1339519,36	Картометрический метод	0,10	-
649	414060,73	1339583,11	Картометрический метод	0,10	-
650	414359,72	1339713,94	Картометрический метод	0,10	-
651	414823,60	1339896,26	Картометрический метод	0,10	-
652	414861,11	1339907,07	Картометрический метод	0,10	-
653	414857,53	1339940,55	Картометрический метод	0,10	-
654	414861,59	1339983,44	Картометрический метод	0,10	-
655	414849,04	1340058,15	Картометрический метод	0,10	-
656	414838,20	1340095,16	Картометрический метод	0,10	-
657	414835,50	1340138,28	Картометрический метод	0,10	-
658	414875,90	1340151,43	Картометрический метод	0,10	-
659	414876,72	1340156,41	Картометрический метод	0,10	-
660	414876,11	1340160,17	Картометрический метод	0,10	-
661	414876,82	1340167,77	Картометрический метод	0,10	-
662	414890,60	1340166,32	Картометрический метод	0,10	-
663	414889,82	1340149,10	Картометрический метод	0,10	-
664	414933,92	1340147,08	Картометрический метод	0,10	-
665	415008,78	1340144,67	Картометрический метод	0,10	-
666	415046,22	1340146,25	Картометрический метод	0,10	-
667	415100,49	1340143,99	Картометрический метод	0,10	-
668	415102,32	1340138,38	Картометрический метод	0,10	-
669	415107,68	1340102,90	Картометрический метод	0,10	-
670	415098,15	1340080,58	Картометрический метод	0,10	-
671	415063,76	1340079,11	Картометрический метод	0,10	-
672	415066,13	1340017,23	Картометрический метод	0,10	-
673	415069,50	1339977,29	Картометрический метод	0,10	-
674	415068,61	1339966,97	Картометрический метод	0,10	-
675	415252,72	1340020,52	Картометрический метод	0,10	-
676	415387,72	1340062,88	Картометрический метод	0,10	-
509	415389,48	1340066,90	Картометрический метод	0,10	-
677	414819,46	1340248,58	Картометрический метод	0,10	-
678	414774,04	1340313,92	Картометрический метод	0,10	-
679	414759,50	1340370,49	Картометрический метод	0,10	-
680	414757,83	1340433,38	Картометрический метод	0,10	-
681	414748,50	1340470,74	Картометрический метод	0,10	-
682	414701,67	1340487,41	Картометрический метод	0,10	-
683	414702,08	1340543,01	Картометрический метод	0,10	-
684	414705,24	1340628,89	Картометрический метод	0,10	-
685	414745,74	1340628,59	Картометрический метод	0,10	-
686	414817,09	1340691,23	Картометрический метод	0,10	-
687	414911,45	1340784,03	Картометрический метод	0,10	-
688	414916,71	1340811,78	Картометрический метод	0,10	-
689	414874,98	1340988,95	Картометрический метод	0,10	-
690	414771,98	1341098,36	Картометрический метод	0,10	-
691	414678,57	1341134,42	Картометрический метод	0,10	-
692	414620,20	1341114,64	Картометрический метод	0,10	-
693	414558,96	1341049,39	Картометрический метод	0,10	-
694	414528,18	1340996,56	Картометрический метод	0,10	-
695	414535,32	1340933,34	Картометрический метод	0,10	-
696	414597,29	1340753,48	Картометрический метод	0,10	-
697	414533,56	1340693,32	Картометрический метод	0,10	-
698	414481,57	1340509,25	Картометрический метод	0,10	-
699	414482,35	1340471,62	Картометрический метод	0,10	-
700	414476,02	1340338,48	Картометрический метод	0,10	-
701	414329,34	1340308,65	Картометрический метод	0,10	-

Сведения о местоположении границ объекта					
702	414296,31	1340482,78	Картометрический метод	0,10	-
703	414112,26	1340846,14	Картометрический метод	0,10	-
704	414020,89	1340909,44	Картометрический метод	0,10	-
705	413895,26	1340892,03	Картометрический метод	0,10	-
706	413874,88	1340824,98	Картометрический метод	0,10	-
707	413857,52	1340753,31	Картометрический метод	0,10	-
708	413877,01	1340698,18	Картометрический метод	0,10	-
709	414093,75	1340484,07	Картометрический метод	0,10	-
710	414163,23	1340220,37	Картометрический метод	0,10	-
711	414226,01	1340180,48	Картометрический метод	0,10	-
712	414268,19	1340246,24	Картометрический метод	0,10	-
713	414422,46	1340201,42	Картометрический метод	0,10	-
714	414609,12	1340246,93	Картометрический метод	0,10	-
715	414663,41	1340224,15	Картометрический метод	0,10	-
677	414819,46	1340248,58	Картометрический метод	0,10	-
ЗУ1(10)					
716	417315,88	1340631,52	Картометрический метод	0,10	-
717	417314,31	1340652,55	Картометрический метод	0,10	-
718	417311,53	1340656,36	Картометрический метод	0,10	-
719	417310,97	1340661,06	Картометрический метод	0,10	-
720	417311,49	1340680,19	Картометрический метод	0,10	-
721	417305,77	1340709,77	Картометрический метод	0,10	-
722	417311,88	1340732,64	Картометрический метод	0,10	-
723	417318,99	1340748,49	Картометрический метод	0,10	-
724	417312,76	1340764,76	Картометрический метод	0,10	-
725	417320,27	1340772,02	Картометрический метод	0,10	-
726	417337,12	1340784,70	Картометрический метод	0,10	-
727	417348,16	1340808,92	Картометрический метод	0,10	-
728	417366,19	1340832,43	Картометрический метод	0,10	-
729	417377,46	1340851,25	Картометрический метод	0,10	-
730	417407,71	1340883,73	Картометрический метод	0,10	-
731	417421,90	1340895,30	Картометрический метод	0,10	-
732	417424,53	1340910,79	Картометрический метод	0,10	-
733	417430,84	1340924,54	Картометрический метод	0,10	-
734	417429,70	1340933,39	Картометрический метод	0,10	-
735	417438,42	1340956,91	Картометрический метод	0,10	-
455	417443,48	1340961,51	Картометрический метод	0,10	-
454	417427,50	1340993,74	Картометрический метод	0,10	-
453	417325,28	1340940,50	Картометрический метод	0,10	-
452	417177,00	1341233,49	Картометрический метод	0,10	-
451	417089,38	1341216,12	Картометрический метод	0,10	-
736	416973,75	1341188,11	Картометрический метод	0,10	-
737	416926,16	1341083,23	Картометрический метод	0,10	-
738	416859,13	1340959,04	Картометрический метод	0,10	-
739	416590,25	1341133,37	Картометрический метод	0,10	-
740	416579,65	1341138,10	Картометрический метод	0,10	-
741	416568,44	1341122,57	Картометрический метод	0,10	-
742	416549,47	1341115,67	Картометрический метод	0,10	-
743	416535,67	1341112,23	Картометрический метод	0,10	-
744	416518,43	1341115,67	Картометрический метод	0,10	-
745	416494,28	1341117,40	Картометрический метод	0,10	-
746	416476,17	1341109,64	Картометрический метод	0,10	-
747	416469,27	1341100,15	Картометрический метод	0,10	-
748	416473,59	1341082,04	Картометрический метод	0,10	-
749	416472,72	1341057,89	Картометрический метод	0,10	-
750	416468,41	1341042,37	Картометрический метод	0,10	-
751	416458,93	1341029,44	Картометрический метод	0,10	-
752	416451,17	1341001,84	Картометрический метод	0,10	-
753	416419,86	1340920,16	Картометрический метод	0,10	-
754	416356,16	1340897,39	Картометрический метод	0,10	-
755	415851,40	1341062,77	Картометрический метод	0,10	-

Сведения о местоположении границ объекта

756	415321,57	1341217,15	Картометрический метод	0,10	-
757	414987,19	1341315,76	Картометрический метод	0,10	-
225	414970,02	1341332,02	Картометрический метод	0,10	-
224	414965,68	1341325,33	Картометрический метод	0,10	-
223	414949,95	1341266,44	Картометрический метод	0,10	-
222	414924,19	1341237,88	Картометрический метод	0,10	-
221	414894,24	1341197,21	Картометрический метод	0,10	-
220	414906,59	1341158,01	Картометрический метод	0,10	-
219	414911,40	1341122,60	Картометрический метод	0,10	-
218	414898,50	1341089,85	Картометрический метод	0,10	-
758	414908,64	1341072,22	Картометрический метод	0,10	-
759	414942,54	1340983,54	Картометрический метод	0,10	-
760	414998,56	1340801,87	Картометрический метод	0,10	-
761	415049,45	1340616,24	Картометрический метод	0,10	-
762	415076,36	1340554,92	Картометрический метод	0,10	-
763	415112,57	1340472,43	Картометрический метод	0,10	-
764	415168,29	1340381,36	Картометрический метод	0,10	-
765	415219,14	1340310,18	Картометрический метод	0,10	-
766	415263,25	1340251,45	Картометрический метод	0,10	-
511	415261,18	1340246,34	Картометрический метод	0,10	-
510	415308,78	1340171,15	Картометрический метод	0,10	-
509	415389,48	1340066,90	Картометрический метод	0,10	-
767	415385,83	1340128,84	Картометрический метод	0,10	-
768	415416,20	1340139,66	Картометрический метод	0,10	-
769	415453,34	1340145,13	Картометрический метод	0,10	-
770	415505,92	1340169,00	Картометрический метод	0,10	-
771	415532,37	1340202,39	Картометрический метод	0,10	-
772	415556,91	1340230,19	Картометрический метод	0,10	-
773	415598,12	1340235,49	Картометрический метод	0,10	-
774	415620,54	1340229,72	Картометрический метод	0,10	-
775	415624,17	1340212,90	Картометрический метод	0,10	-
776	415635,36	1340207,23	Картометрический метод	0,10	-
777	415676,57	1340212,52	Картометрический метод	0,10	-
778	415682,36	1340234,87	Картометрический метод	0,10	-
779	415701,13	1340242,19	Картометрический метод	0,10	-
780	415751,18	1340252,81	Картометрический метод	0,10	-
781	415784,39	1340254,23	Картометрический метод	0,10	-
782	415813,58	1340250,51	Картометрический метод	0,10	-
783	415823,40	1340180,14	Картометрический метод	0,10	-
784	415843,24	1340171,41	Картометрический метод	0,10	-
785	415853,82	1340124,35	Картометрический метод	0,10	-
786	415843,99	1340197,76	Картометрический метод	0,10	-
787	415856,69	1340258,08	Картометрический метод	0,10	-
788	415869,92	1340271,31	Картометрический метод	0,10	-
789	415896,94	1340279,40	Картометрический метод	0,10	-
790	415899,16	1340338,49	Картометрический метод	0,10	-
791	415902,16	1340418,18	Картометрический метод	0,10	-
792	415938,33	1340474,70	Картометрический метод	0,10	-
793	416087,52	1340454,67	Картометрический метод	0,10	-
794	416164,09	1340480,93	Картометрический метод	0,10	-
795	416228,74	1340529,70	Картометрический метод	0,10	-
796	416308,28	1340557,83	Картометрический метод	0,10	-
797	416329,06	1340593,24	Картометрический метод	0,10	-
798	416314,34	1340635,76	Картометрический метод	0,10	-
799	416325,51	1340667,14	Картометрический метод	0,10	-
800	416323,23	1340730,08	Картометрический метод	0,10	-
801	416341,49	1340795,60	Картометрический метод	0,10	-
802	416367,93	1340856,96	Картометрический метод	0,10	-
803	416411,67	1340851,17	Картометрический метод	0,10	-
804	416429,31	1340831,89	Картометрический метод	0,10	-
805	416464,35	1340761,86	Картометрический метод	0,10	-

Сведения о местоположении границ объекта

806	416577,38	1340691,28	Картометрический метод	0,10	-
807	416659,70	1340540,21	Картометрический метод	0,10	-
808	416758,13	1340416,09	Картометрический метод	0,10	-
809	416771,85	1340351,98	Картометрический метод	0,10	-
810	416780,48	1340308,69	Картометрический метод	0,10	-
811	416938,30	1340328,17	Картометрический метод	0,10	-
812	416973,51	1340372,23	Картометрический метод	0,10	-
813	417059,90	1340503,72	Картометрический метод	0,10	-
814	417071,37	1340527,86	Картометрический метод	0,10	-
815	417116,09	1340565,70	Картометрический метод	0,10	-
816	417179,15	1340588,41	Картометрический метод	0,10	-
817	417284,84	1340625,11	Картометрический метод	0,10	-
716	417315,88	1340631,52	Картометрический метод	0,10	-
818	416800,90	1340507,79	Картометрический метод	0,10	-
819	416968,52	1340789,01	Картометрический метод	0,10	-
820	416694,19	1340960,88	Картометрический метод	0,10	-
821	416580,44	1340935,52	Картометрический метод	0,10	-
822	416546,35	1340801,82	Картометрический метод	0,10	-
823	416650,51	1340674,38	Картометрический метод	0,10	-
824	416659,48	1340654,67	Картометрический метод	0,10	-
825	416664,79	1340644,43	Картометрический метод	0,10	-
826	416716,57	1340573,00	Картометрический метод	0,10	-
827	416697,30	1340537,67	Картометрический метод	0,10	-
828	416717,52	1340506,46	Картометрический метод	0,10	-
829	416743,70	1340491,71	Картометрический метод	0,10	-
830	416768,41	1340540,06	Картометрический метод	0,10	-
818	416800,90	1340507,79	Картометрический метод	0,10	-
ЗVI(11)					
831	412508,10	1335931,90	Картометрический метод	0,10	-
832	412514,71	1335947,11	Картометрический метод	0,10	-
833	412530,59	1335947,77	Картометрический метод	0,10	-
834	412566,31	1335945,13	Картометрический метод	0,10	-
835	412588,14	1335955,05	Картометрический метод	0,10	-
836	412590,08	1335958,83	Картометрический метод	0,10	-
837	412600,04	1335978,20	Картометрический метод	0,10	-
838	412604,67	1336023,18	Картометрический метод	0,10	-
839	412626,50	1336070,80	Картометрический метод	0,10	-
840	412650,97	1336089,32	Картометрический метод	0,10	-
841	412675,66	1336112,80	Картометрический метод	0,10	-
842	412693,27	1336140,88	Картометрический метод	0,10	-
843	412692,28	1336167,67	Картометрический метод	0,10	-
844	412710,47	1336225,55	Картометрический метод	0,10	-
845	412710,58	1336342,96	Картометрический метод	0,10	-
846	412696,02	1336417,04	Картометрический метод	0,10	-
847	412680,66	1336437,01	Картометрический метод	0,10	-
848	412655,63	1336480,11	Картометрический метод	0,10	-
849	412648,69	1336504,74	Картометрический метод	0,10	-
850	412644,94	1336530,17	Картометрический метод	0,10	-
851	412634,72	1336510,73	Картометрический метод	0,10	-
852	412631,63	1336492,87	Картометрический метод	0,10	-
853	412639,52	1336481,97	Картометрический метод	0,10	-
854	412657,53	1336466,65	Картометрический метод	0,10	-
855	412672,62	1336448,47	Картометрический метод	0,10	-
856	412682,10	1336431,28	Картометрический метод	0,10	-
857	412686,61	1336405,38	Картометрический метод	0,10	-
858	412664,82	1336394,31	Картометрический метод	0,10	-
859	412671,46	1336269,86	Картометрический метод	0,10	-
860	412651,20	1336271,90	Картометрический метод	0,10	-
861	412648,65	1336249,94	Картометрический метод	0,10	-
862	412651,37	1336229,85	Картометрический метод	0,10	-

Сведения о местоположении границ объекта					
863	412654,44	1336201,76	Картометрический метод	0,10	-
864	412650,18	1336180,31	Картометрический метод	0,10	-
865	412620,90	1336182,52	Картометрический метод	0,10	-
866	412613,92	1336137,75	Картометрический метод	0,10	-
867	412602,51	1336089,23	Картометрический метод	0,10	-
868	412539,34	1336114,42	Картометрический метод	0,10	-
869	412553,82	1336192,39	Картометрический метод	0,10	-
870	412493,90	1336187,62	Картометрический метод	0,10	-
871	412492,70	1336249,76	Картометрический метод	0,10	-
872	412519,09	1336258,62	Картометрический метод	0,10	-
873	412537,65	1336268,83	Картометрический метод	0,10	-
874	412559,44	1336272,24	Картометрический метод	0,10	-
875	412560,46	1336290,80	Картометрический метод	0,10	-
876	412543,52	1336298,11	Картометрический метод	0,10	-
877	412528,73	1336300,42	Картометрический метод	0,10	-
878	412516,37	1336298,28	Картометрический метод	0,10	-
879	412485,06	1336300,74	Картометрический метод	0,10	-
880	412451,71	1336297,30	Картометрический метод	0,10	-
881	412442,90	1336313,78	Картометрический метод	0,10	-
882	412444,26	1336326,55	Картометрический метод	0,10	-
883	412507,77	1336346,29	Картометрический метод	0,10	-
884	412502,83	1336374,90	Картометрический метод	0,10	-
885	412472,70	1336366,89	Картометрический метод	0,10	-
886	412402,67	1336350,30	Картометрический метод	0,10	-
887	412408,14	1336331,06	Картометрический метод	0,10	-
888	412408,14	1336190,09	Картометрический метод	0,10	-
889	412300,87	1335967,26	Картометрический метод	0,10	-
890	412317,06	1335946,95	Картометрический метод	0,10	-
891	412325,24	1335949,12	Картометрический метод	0,10	-
892	412350,09	1335943,95	Картометрический метод	0,10	-
893	412369,66	1335937,44	Картометрический метод	0,10	-
894	412406,52	1335924,63	Картометрический метод	0,10	-
895	412428,88	1335919,67	Картометрический метод	0,10	-
896	412463,67	1335914,29	Картометрический метод	0,10	-
897	412488,52	1335918,43	Картометрический метод	0,10	-
898	412498,19	1335923,59	Картометрический метод	0,10	-
899	412505,27	1335907,32	Картометрический метод	0,10	-
900	412504,07	1335921,87	Картометрический метод	0,10	-
831	412508,10	1335931,90	Картометрический метод	0,10	-
ЗУИ(12)					
901	412923,03	1334984,14	Картометрический метод	0,10	-
902	413126,37	1335316,97	Картометрический метод	0,10	-
903	413234,62	1335508,10	Картометрический метод	0,10	-
904	413189,09	1335547,62	Картометрический метод	0,10	-
905	413121,69	1335566,46	Картометрический метод	0,10	-
906	413063,39	1335724,29	Картометрический метод	0,10	-
907	412924,39	1335827,72	Картометрический метод	0,10	-
908	412659,85	1336024,57	Картометрический метод	0,10	-
909	412634,33	1335979,62	Картометрический метод	0,10	-
910	412489,75	1335725,01	Картометрический метод	0,10	-
911	412536,46	1335416,86	Картометрический метод	0,10	-
912	412591,36	1335261,92	Картометрический метод	0,10	-
913	412649,54	1335097,73	Картометрический метод	0,10	-
914	412522,40	1335148,07	Картометрический метод	0,10	-
915	412767,89	1335047,96	Картометрический метод	0,10	-
901	412923,03	1334984,14	Картометрический метод	0,10	-
ЗУИ(13)					
916	413288,05	1335616,06	Картометрический метод	0,10	-
917	413373,43	1335788,57	Картометрический метод	0,10	-
918	413443,09	1335962,94	Картометрический метод	0,10	-
919	413500,14	1336167,24	Картометрический метод	0,10	-

Сведения о местоположении границ объекта

920	413535,49	1336324,79	Картометрический метод	0,10	-
921	413583,47	1336456,66	Картометрический метод	0,10	-
922	413638,91	1336698,87	Картометрический метод	0,10	-
923	413721,00	1337053,47	Картометрический метод	0,10	-
924	413675,83	1336991,81	Картометрический метод	0,10	-
925	413676,16	1337036,74	Картометрический метод	0,10	-
926	413667,71	1337066,18	Картометрический метод	0,10	-
927	413645,32	1337081,90	Картометрический метод	0,10	-
928	413621,00	1337069,97	Картометрический метод	0,10	-
929	413603,77	1337059,47	Картометрический метод	0,10	-
930	413633,43	1337057,27	Картометрический метод	0,10	-
931	413644,19	1336995,64	Картометрический метод	0,10	-
932	413639,39	1336986,10	Картометрический метод	0,10	-
933	413570,42	1336839,60	Картометрический метод	0,10	-
934	413600,81	1336838,74	Картометрический метод	0,10	-
935	413628,19	1336840,73	Картометрический метод	0,10	-
936	413653,99	1336833,19	Картометрический метод	0,10	-
937	413665,50	1336831,60	Картометрический метод	0,10	-
938	413649,62	1336763,34	Картометрический метод	0,10	-
939	413631,58	1336767,79	Картометрический метод	0,10	-
940	413566,94	1336781,47	Картометрический метод	0,10	-
941	413545,32	1336786,29	Картометрический метод	0,10	-
942	413536,66	1336767,89	Картометрический метод	0,10	-
943	413491,17	1336731,00	Картометрический метод	0,10	-
944	413482,84	1336729,96	Картометрический метод	0,10	-
945	413482,16	1336728,85	Картометрический метод	0,10	-
946	413451,48	1336723,99	Картометрический метод	0,10	-
947	413403,72	1336710,77	Картометрический метод	0,10	-
948	413327,64	1336711,33	Картометрический метод	0,10	-
949	413240,61	1336705,18	Картометрический метод	0,10	-
950	413152,22	1336705,83	Картометрический метод	0,10	-
951	413043,19	1336676,09	Картометрический метод	0,10	-
952	412930,75	1336642,98	Картометрический метод	0,10	-
953	412828,55	1336616,59	Картометрический метод	0,10	-
954	412747,48	1336585,19	Картометрический метод	0,10	-
955	412758,27	1336567,00	Картометрический метод	0,10	-
956	412766,18	1336463,14	Картометрический метод	0,10	-
957	412786,40	1336429,55	Картометрический метод	0,10	-
958	412810,16	1336397,51	Картометрический метод	0,10	-
959	412934,01	1336401,37	Картометрический метод	0,10	-
960	413001,75	1336356,40	Картометрический метод	0,10	-
961	413099,60	1336329,92	Картометрический метод	0,10	-
962	413162,29	1336295,48	Картометрический метод	0,10	-
963	413209,32	1336269,64	Картометрический метод	0,10	-
964	413288,67	1336245,80	Картометрический метод	0,10	-
965	413490,87	1336185,06	Картометрический метод	0,10	-
966	413488,43	1336177,44	Картометрический метод	0,10	-
967	413277,80	1336240,72	Картометрический метод	0,10	-
968	413212,17	1336260,44	Картометрический метод	0,10	-
969	413206,21	1336262,23	Картометрический метод	0,10	-
970	413163,14	1336285,88	Картометрический метод	0,10	-
971	413146,56	1336231,10	Картометрический метод	0,10	-
972	413136,10	1336213,83	Картометрический метод	0,10	-
973	413113,49	1336211,29	Картометрический метод	0,10	-
974	412963,30	1336257,54	Картометрический метод	0,10	-
975	412887,85	1336281,11	Картометрический метод	0,10	-
976	412828,86	1336301,21	Картометрический метод	0,10	-
977	412777,09	1336288,60	Картометрический метод	0,10	-
978	412721,31	1336173,21	Картометрический метод	0,10	-
979	412725,95	1336082,36	Картометрический метод	0,10	-
980	412842,09	1335999,71	Картометрический метод	0,10	-

Сведения о местоположении границ объекта					
981	412944,37	1335930,90	Картометрический метод	0,10	-
982	413120,71	1335916,20	Картометрический метод	0,10	-
983	413179,59	1335858,34	Картометрический метод	0,10	-
984	413194,81	1335707,08	Картометрический метод	0,10	-
985	413278,39	1335625,21	Картометрический метод	0,10	-
916	413288,05	1335616,06	Картометрический метод	0,10	-
ЗУ1(14)					
986	413835,86	1333483,02	Картометрический метод	0,10	-
987	413854,89	1333493,37	Картометрический метод	0,10	-
988	413873,96	1333520,33	Картометрический метод	0,10	-
989	413890,63	1333652,09	Картометрический метод	0,10	-
990	413903,33	1333714,80	Картометрический метод	0,10	-
991	413937,46	1333802,91	Картометрический метод	0,10	-
992	413984,77	1333908,37	Картометрический метод	0,10	-
993	414037,68	1333971,87	Картометрический метод	0,10	-
994	414020,94	1334032,99	Картометрический метод	0,10	-
995	413878,36	1334417,80	Картометрический метод	0,10	-
996	413800,37	1334607,61	Картометрический метод	0,10	-
997	413745,85	1334740,31	Картометрический метод	0,10	-
998	413616,93	1335054,10	Картометрический метод	0,10	-
999	413556,68	1335200,78	Картометрический метод	0,10	-
1000	413428,57	1335322,40	Картометрический метод	0,10	-
1001	413341,05	1335395,46	Картометрический метод	0,10	-
1002	413282,06	1335457,34	Картометрический метод	0,10	-
1003	413240,45	1335488,36	Картометрический метод	0,10	-
1004	413135,65	1335307,00	Картометрический метод	0,10	-
1005	413030,86	1335127,83	Картометрический метод	0,10	-
1006	412939,51	1334977,31	Картометрический метод	0,10	-
1007	413140,95	1334894,40	Картометрический метод	0,10	-
1008	413192,19	1334767,69	Картометрический метод	0,10	-
1009	413368,73	1334322,55	Картометрический метод	0,10	-
1010	413515,10	1333963,82	Картометрический метод	0,10	-
1011	413809,27	1333475,97	Картометрический метод	0,10	-
986	413835,86	1333483,02	Картометрический метод	0,10	-
ЗУ1(15)					
1012	418482,82	1333969,34	Картометрический метод	0,10	-
1013	418480,25	1333987,56	Картометрический метод	0,10	-
1014	418488,42	1333986,99	Картометрический метод	0,10	-
1015	418489,25	1333988,06	Картометрический метод	0,10	-
1016	418501,33	1334088,16	Картометрический метод	0,10	-
1017	418476,37	1334207,29	Картометрический метод	0,10	-
1018	418372,70	1334192,33	Картометрический метод	0,10	-
1019	418393,16	1334223,45	Картометрический метод	0,10	-
1020	418370,53	1334193,40	Картометрический метод	0,10	-
1021	418390,70	1334074,69	Картометрический метод	0,10	-
1022	418417,40	1334047,61	Картометрический метод	0,10	-
1023	418431,02	1333989,74	Картометрический метод	0,10	-
1024	418436,02	1333961,50	Картометрический метод	0,10	-
1025	418435,11	1333917,94	Картометрический метод	0,10	-
1026	418438,95	1333962,25	Картометрический метод	0,10	-
1012	418482,82	1333969,34	Картометрический метод	0,10	-
ЗУ1(16)					
1027	417365,09	1327941,95	Картометрический метод	0,10	-
1028	417439,35	1328046,16	Картометрический метод	0,10	-
1029	417458,33	1328067,35	Картометрический метод	0,10	-
1030	417472,34	1328093,61	Картометрический метод	0,10	-
1031	417509,09	1328142,29	Картометрический метод	0,10	-
1032	417560,92	1328192,11	Картометрический метод	0,10	-
1033	417605,97	1328217,08	Картометрический метод	0,10	-
1034	417625,44	1328234,73	Картометрический метод	0,10	-
1035	417623,50	1328239,32	Картометрический метод	0,10	-

Сведения о местоположении границ объекта

1036	417613,82	1328260,31	Картометрический метод	0,10	-
1037	417604,85	1328287,82	Картометрический метод	0,10	-
1038	417604,32	1328305,48	Картометрический метод	0,10	-
1039	417604,53	1328334,24	Картометрический метод	0,10	-
1040	417612,06	1328376,67	Картометрический метод	0,10	-
1041	417619,41	1328419,73	Картометрический метод	0,10	-
1042	417729,70	1329088,46	Картометрический метод	0,10	-
1043	417910,31	1329288,42	Картометрический метод	0,10	-
1044	418393,63	1329785,94	Картометрический метод	0,10	-
1045	418396,59	1330040,60	Картометрический метод	0,10	-
1046	418547,38	1330340,83	Картометрический метод	0,10	-
1047	418675,40	1330525,92	Картометрический метод	0,10	-
1048	418734,43	1330590,88	Картометрический метод	0,10	-
1049	418732,00	1330606,77	Картометрический метод	0,10	-
1050	418731,54	1330629,62	Картометрический метод	0,10	-
1051	418736,02	1330634,67	Картометрический метод	0,10	-
1052	418742,42	1330639,08	Картометрический метод	0,10	-
1053	418751,35	1330641,55	Картометрический метод	0,10	-
1054	418773,01	1330645,19	Картометрический метод	0,10	-
1055	418780,70	1330651,49	Картометрический метод	0,10	-
1056	418784,55	1330655,91	Картометрический метод	0,10	-
1057	418785,85	1330659,71	Картометрический метод	0,10	-
1058	418777,02	1330670,56	Картометрический метод	0,10	-
1059	418774,53	1330678,83	Картометрический метод	0,10	-
1060	418774,60	1330688,35	Картометрический метод	0,10	-
1061	418771,48	1330696,00	Картометрический метод	0,10	-
1062	418767,08	1330703,02	Картометрический метод	0,10	-
1063	418751,22	1330710,75	Картометрический метод	0,10	-
1064	418738,53	1330715,92	Картометрический метод	0,10	-
1065	418736,68	1330723,55	Картометрический метод	0,10	-
1066	418730,40	1330734,39	Картометрический метод	0,10	-
1067	418712,02	1330746,60	Картометрический метод	0,10	-
1068	418706,64	1330753,81	Картометрический метод	0,10	-
1069	418691,43	1330773,61	Картометрический метод	0,10	-
1070	418692,59	1330781,26	Картометрический метод	0,10	-
1071	418698,14	1330791,06	Картометрический метод	0,10	-
1072	418703,72	1330804,15	Картометрический метод	0,10	-
1073	418702,65	1330808,53	Картометрический метод	0,10	-
1074	418696,14	1330817,34	Картометрический метод	0,10	-
1075	418686,35	1330828,34	Картометрический метод	0,10	-
1076	418676,83	1330839,72	Картометрический метод	0,10	-
1077	418676,05	1330851,71	Картометрический метод	0,10	-
1078	418680,43	1330863,66	Картометрический метод	0,10	-
1079	418681,37	1330874,78	Картометрический метод	0,10	-
1080	418674,57	1330883,39	Картометрический метод	0,10	-
1081	418661,79	1330898,04	Картометрический метод	0,10	-
1082	418653,28	1330908,37	Картометрический метод	0,10	-
1083	418632,74	1330917,09	Картометрический метод	0,10	-
1084	418617,34	1330925,76	Картометрический метод	0,10	-
1085	418612,23	1330930,93	Картометрический метод	0,10	-
1086	418611,41	1330936,92	Картометрический метод	0,10	-
1087	418608,95	1330952,35	Картометрический метод	0,10	-
1088	418604,70	1330958,37	Картометрический метод	0,10	-
1089	418599,58	1330961,83	Картометрический метод	0,10	-
1090	418574,01	1330988,56	Картометрический метод	0,10	-
1091	418570,61	1330993,72	Картометрический метод	0,10	-
1092	418574,95	1330998,83	Картометрический метод	0,10	-
1093	418587,88	1331006,43	Картометрический метод	0,10	-
1094	418596,53	1331015,78	Картометрический метод	0,10	-
1095	418597,44	1331021,76	Картометрический метод	0,10	-
1096	418597,49	1331028,61	Картометрический метод	0,10	-

Сведения о местоположении границ объекта

1097	418593,23	1331032,93	Картометрический метод	0,10	-
1098	418588,10	1331035,53	Картометрический метод	0,10	-
1099	418576,95	1331039,04	Картометрический метод	0,10	-
1100	418572,68	1331041,64	Картометрический метод	0,10	-
1101	418568,45	1331050,23	Картометрический метод	0,10	-
1102	418559,98	1331065,69	Картометрический метод	0,10	-
1103	418560,10	1331082,81	Картометрический метод	0,10	-
1104	418557,57	1331088,82	Картометрический метод	0,10	-
1105	418551,58	1331092,30	Картометрический метод	0,10	-
1106	418542,22	1331103,49	Картометрический метод	0,10	-
1107	418542,25	1331106,92	Картометрический метод	0,10	-
1108	418543,13	1331110,33	Картометрический метод	0,10	-
1109	418549,24	1331123,98	Картометрический метод	0,10	-
1110	418549,30	1331131,69	Картометрический метод	0,10	-
1111	418547,65	1331141,11	Картометрический метод	0,10	-
1112	418540,80	1331144,58	Картометрический метод	0,10	-
1113	418535,70	1331151,47	Картометрический метод	0,10	-
1114	418527,15	1331161,80	Картометрический метод	0,10	-
1115	418515,20	1331170,45	Картометрический метод	0,10	-
1116	418505,79	1331173,94	Картометрический метод	0,10	-
1117	418493,75	1331170,61	Картометрический метод	0,10	-
1118	418486,85	1331165,52	Картометрический метод	0,10	-
1119	418480,79	1331158,72	Картометрический метод	0,10	-
1120	418473,83	1331144,22	Картометрический метод	0,10	-
1121	418463,46	1331135,74	Картометрический метод	0,10	-
1122	418448,82	1331127,28	Картометрический метод	0,10	-
1123	418424,75	1331122,33	Картометрический метод	0,10	-
1124	418395,61	1331125,97	Картометрический метод	0,10	-
1125	418372,48	1331131,27	Картометрический метод	0,10	-
1126	418363,88	1331127,91	Картометрический метод	0,10	-
1127	418357,85	1331125,38	Картометрический метод	0,10	-
1128	418351,84	1331123,72	Картометрический метод	0,10	-
1129	418344,11	1331124,63	Картометрический метод	0,10	-
1130	418328,73	1331133,31	Картометрический метод	0,10	-
1131	418320,18	1331137,64	Картометрический метод	0,10	-
1132	418309,02	1331136,01	Картометрический метод	0,10	-
1133	418287,47	1331122,48	Картометрический метод	0,10	-
1134	418275,41	1331115,72	Картометрический метод	0,10	-
1135	418265,89	1331105,52	Картометрический метод	0,10	-
1136	418250,36	1331093,65	Картометрический метод	0,10	-
1137	418247,72	1331084,26	Картометрический метод	0,10	-
1138	418243,43	1331070,19	Картометрический метод	0,10	-
1139	418199,12	1331100,93	Картометрический метод	0,10	-
1140	418195,08	1331103,63	Картометрический метод	0,10	-
1141	418146,02	1331122,15	Картометрический метод	0,10	-
1142	418129,46	1331133,34	Картометрический метод	0,10	-
1143	418073,29	1331297,47	Картометрический метод	0,10	-
1144	418058,17	1331365,17	Картометрический метод	0,10	-
1145	418025,67	1331529,56	Картометрический метод	0,10	-
1146	418026,50	1331688,98	Картометрический метод	0,10	-
1147	418012,85	1331827,03	Картометрический метод	0,10	-
1148	418019,96	1331903,16	Картометрический метод	0,10	-
1149	418037,98	1331979,23	Картометрический метод	0,10	-
1150	418064,97	1332087,87	Картометрический метод	0,10	-
1151	418085,28	1332179,15	Картометрический метод	0,10	-
1152	418094,59	1332268,61	Картометрический метод	0,10	-
1153	418085,67	1332329,33	Картометрический метод	0,10	-
1154	418075,19	1332420,27	Картометрический метод	0,10	-
1155	418079,15	1332453,61	Картометрический метод	0,10	-
1156	418135,61	1332549,62	Картометрический метод	0,10	-
1157	418244,88	1332729,93	Картометрический метод	0,10	-

Сведения о местоположении границ объекта

1158	418393,84	1332983,34	Картометрический метод	0,10	-
1159	418535,72	1333211,56	Картометрический метод	0,10	-
1160	418542,94	1333210,61	Картометрический метод	0,10	-
1161	418541,13	1333222,68	Картометрический метод	0,10	-
1162	418541,88	1333231,03	Картометрический метод	0,10	-
1163	418547,66	1333240,23	Картометрический метод	0,10	-
1164	418566,27	1333265,23	Картометрический метод	0,10	-
1165	418615,03	1333321,16	Картометрический метод	0,10	-
1166	418660,87	1333372,39	Картометрический метод	0,10	-
1167	418683,87	1333421,92	Картометрический метод	0,10	-
1168	418698,87	1333473,36	Картометрический метод	0,10	-
1169	418707,03	1333521,69	Картометрический метод	0,10	-
1170	418702,36	1333571,69	Картометрический метод	0,10	-
1171	418705,68	1333626,55	Картометрический метод	0,10	-
1172	418706,14	1333672,71	Картометрический метод	0,10	-
1173	418697,65	1333682,77	Картометрический метод	0,10	-
1174	418672,14	1333694,56	Картометрический метод	0,10	-
1175	418652,17	1333700,63	Картометрический метод	0,10	-
1176	418606,44	1333710,54	Картометрический метод	0,10	-
1177	418583,85	1333720,33	Картометрический метод	0,10	-
1178	418572,75	1333721,30	Картометрический метод	0,10	-
1179	418518,71	1333747,61	Картометрический метод	0,10	-
1180	418437,76	1333812,06	Картометрический метод	0,10	-
1025	418435,11	1333917,94	Картометрический метод	0,10	-
1181	418402,17	1333880,78	Картометрический метод	0,10	-
1182	418367,33	1333850,74	Картометрический метод	0,10	-
1183	418312,65	1333821,30	Картометрический метод	0,10	-
1184	418253,78	1333793,27	Картометрический метод	0,10	-
1185	418198,59	1333766,80	Картометрический метод	0,10	-
1186	418161,45	1333750,21	Картометрический метод	0,10	-
1187	418146,64	1333813,89	Картометрический метод	0,10	-
1188	418132,62	1333873,17	Картометрический метод	0,10	-
1189	418121,60	1333889,20	Картометрический метод	0,10	-
1190	418069,53	1333871,37	Картометрический метод	0,10	-
1191	418091,16	1333776,00	Картометрический метод	0,10	-
1192	418079,24	1333760,94	Картометрический метод	0,10	-
1193	418064,02	1333757,70	Картометрический метод	0,10	-
1194	418050,60	1333766,20	Картометрический метод	0,10	-
1195	417993,21	1333766,63	Картометрический метод	0,10	-
1196	417972,99	1333768,46	Картометрический метод	0,10	-
1197	417964,62	1333778,61	Картометрический метод	0,10	-
1198	417963,07	1333797,12	Картометрический метод	0,10	-
1199	417966,54	1333810,55	Картометрический метод	0,10	-
1200	417968,79	1333820,90	Картометрический метод	0,10	-
1201	417997,83	1333822,10	Картометрический метод	0,10	-
1202	417999,23	1333853,95	Картометрический метод	0,10	-
1203	417983,61	1333855,35	Картометрический метод	0,10	-
1204	417975,63	1333899,63	Картометрический метод	0,10	-
1205	417977,46	1333918,12	Картометрический метод	0,10	-
1206	417979,21	1333926,51	Картометрический метод	0,10	-
1207	417997,82	1333933,11	Картометрический метод	0,10	-
1208	418007,99	1333939,75	Картометрический метод	0,10	-
1209	418001,71	1334003,71	Картометрический метод	0,10	-
1210	418000,41	1334055,87	Картометрический метод	0,10	-
1211	418005,58	1334070,97	Картометрический метод	0,10	-
1212	418017,40	1334072,56	Картометрический метод	0,10	-
1213	418064,64	1334070,54	Картометрический метод	0,10	-
1214	418071,36	1334065,44	Картометрический метод	0,10	-
1215	418065,93	1334016,70	Картометрический метод	0,10	-
1216	418072,48	1333989,74	Картометрический метод	0,10	-
1217	418079,14	1333977,92	Картометрический метод	0,10	-

Сведения о местоположении границ объекта

1218	418090,91	1333971,11	Картометрический метод	0,10	-
1219	418112,83	1333969,26	Картометрический метод	0,10	-
1220	418131,46	1333977,54	Картометрический метод	0,10	-
1221	418183,92	1333997,33	Картометрический метод	0,10	-
1222	418194,12	1334009,03	Картометрический метод	0,10	-
1223	418192,69	1334042,68	Картометрический метод	0,10	-
1224	418186,27	1334088,15	Картометрический метод	0,10	-
1225	418172,98	1334116,84	Картометрический метод	0,10	-
1226	418130,77	1334113,79	Картометрический метод	0,10	-
1227	418117,68	1334169,39	Картометрический метод	0,10	-
1228	418063,67	1334168,09	Картометрический метод	0,10	-
1229	418021,46	1334165,04	Картометрический метод	0,10	-
1230	418009,67	1334168,49	Картометрический метод	0,10	-
1231	418003,03	1334183,68	Картометрический метод	0,10	-
1232	417999,88	1334213,98	Картометрический метод	0,10	-
1233	417993,43	1334254,40	Картометрический метод	0,10	-
1234	417969,83	1334257,93	Картометрический метод	0,10	-
1235	417948,86	1334343,69	Картометрический метод	0,10	-
1236	417937,66	1334426,19	Картометрический метод	0,10	-
1237	417979,86	1334429,25	Картометрический метод	0,10	-
1238	418087,35	1334439,74	Картометрический метод	0,10	-
1239	418097,57	1334382,66	Картометрический метод	0,10	-
1240	418147,43	1334392,28	Картометрический метод	0,10	-
1241	418138,65	1334417,20	Картометрический метод	0,10	-
1242	418117,29	1334428,75	Картометрический метод	0,10	-
1243	418095,95	1334443,16	Картометрический метод	0,10	-
1244	418026,38	1334507,79	Картометрический метод	0,10	-
1245	418002,20	1334522,20	Картометрический метод	0,10	-
1246	417936,55	1334536,94	Картометрический метод	0,10	-
1247	417883,80	1334555,85	Картометрический метод	0,10	-
1248	417867,32	1334570,21	Картометрический метод	0,10	-
1249	417795,99	1334589,26	Картометрический метод	0,10	-
1250	417778,88	1334595,08	Картометрический метод	0,10	-
1251	417760,43	1334612,32	Картометрический метод	0,10	-
1252	417736,28	1334633,87	Картометрический метод	0,10	-
1253	417729,85	1334640,54	Картометрический метод	0,10	-
1254	417715,04	1334639,70	Картометрический метод	0,10	-
1255	417637,63	1334560,07	Картометрический метод	0,10	-
1256	417579,70	1334535,11	Картометрический метод	0,10	-
1257	417469,24	1334527,67	Картометрический метод	0,10	-
1258	417494,97	1334523,73	Картометрический метод	0,10	-
1259	417514,44	1334515,82	Картометрический метод	0,10	-
1260	417521,32	1334513,02	Картометрический метод	0,10	-
1261	417528,31	1334495,95	Картометрический метод	0,10	-
1262	417530,96	1334471,87	Картометрический метод	0,10	-
1263	417528,58	1334454,14	Картометрический метод	0,10	-
1264	417517,39	1334439,04	Картометрический метод	0,10	-
1265	417501,59	1334424,51	Картометрический метод	0,10	-
1266	417458,73	1334446,60	Картометрический метод	0,10	-
1267	417450,79	1334450,17	Картометрический метод	0,10	-
1268	417440,21	1334433,50	Картометрический метод	0,10	-
1269	417412,08	1334343,94	Картометрический метод	0,10	-
1270	417366,27	1334310,97	Картометрический метод	0,10	-
1271	417364,27	1334277,40	Картометрический метод	0,10	-
1272	417369,57	1334255,17	Картометрический метод	0,10	-
1273	417357,66	1334151,19	Картометрический метод	0,10	-
1274	417359,78	1334131,35	Картометрический метод	0,10	-
1275	417358,19	1334120,23	Картометрический метод	0,10	-
1276	417351,05	1334108,60	Картометрический метод	0,10	-
1277	417328,72	1334023,63	Картометрический метод	0,10	-
1278	417276,17	1333938,73	Картометрический метод	0,10	-

Сведения о местоположении границ объекта

1279	417105,87	1334010,13	Картометрический метод	0,10	-
1280	417116,64	1334087,96	Картометрический метод	0,10	-
1281	417146,01	1334171,57	Картометрический метод	0,10	-
1282	417166,65	1334193,53	Картометрический метод	0,10	-
1283	417209,77	1334255,70	Картометрический метод	0,10	-
1284	417223,79	1334287,19	Картометрический метод	0,10	-
1285	417241,26	1334307,03	Картометрический метод	0,10	-
1286	417284,12	1334311,80	Картометрический метод	0,10	-
1287	417350,52	1334476,10	Картометрический метод	0,10	-
1288	417354,40	1334494,65	Картометрический метод	0,10	-
1289	417355,55	1334500,18	Картометрический метод	0,10	-
1290	417377,89	1334514,40	Картометрический метод	0,10	-
1291	417422,86	1334520,93	Картометрический метод	0,10	-
1292	417444,88	1334524,13	Картометрический метод	0,10	-
1293	417469,24	1334527,67	Картометрический метод	0,10	-
1294	417361,31	1334592,63	Картометрический метод	0,10	-
1295	417379,99	1334716,32	Картометрический метод	0,10	-
1296	417383,25	1334757,65	Картометрический метод	0,10	-
1297	417369,45	1334755,49	Картометрический метод	0,10	-
1298	417326,39	1334751,25	Картометрический метод	0,10	-
1299	417158,64	1334757,24	Картометрический метод	0,10	-
1300	417123,17	1334762,95	Картометрический метод	0,10	-
1301	417046,76	1334773,06	Картометрический метод	0,10	-
1302	416984,22	1334756,91	Картометрический метод	0,10	-
1303	416955,56	1334738,76	Картометрический метод	0,10	-
1304	416962,40	1334727,14	Картометрический метод	0,10	-
1305	416977,21	1334614,42	Картометрический метод	0,10	-
1306	416953,49	1334472,88	Картометрический метод	0,10	-
1307	416909,92	1334496,55	Картометрический метод	0,10	-
1308	416873,26	1334430,01	Картометрический метод	0,10	-
1309	416833,45	1334401,08	Картометрический метод	0,10	-
1310	416871,25	1334337,84	Картометрический метод	0,10	-
1311	416763,53	1334261,13	Картометрический метод	0,10	-
1312	416754,54	1334209,47	Картометрический метод	0,10	-
1313	416648,63	1334117,69	Картометрический метод	0,10	-
1314	416544,88	1334045,89	Картометрический метод	0,10	-
1315	416512,41	1334091,10	Картометрический метод	0,10	-
1316	416475,42	1334058,83	Картометрический метод	0,10	-
1317	416455,64	1334046,04	Картометрический метод	0,10	-
1318	416455,01	1334168,00	Картометрический метод	0,10	-
1319	416465,97	1334231,26	Картометрический метод	0,10	-
1320	416493,27	1334300,53	Картометрический метод	0,10	-
1321	416526,89	1334344,56	Картометрический метод	0,10	-
1322	416410,86	1334404,26	Картометрический метод	0,10	-
1323	416244,04	1334481,33	Картометрический метод	0,10	-
1324	416139,07	1334506,35	Картометрический метод	0,10	-
1325	416084,79	1334515,44	Картометрический метод	0,10	-
1326	416028,44	1334537,60	Картометрический метод	0,10	-
1327	415946,16	1334581,68	Картометрический метод	0,10	-
1328	415887,74	1334619,06	Картометрический метод	0,10	-
1329	415805,36	1334650,11	Картометрический метод	0,10	-
1330	415740,34	1334676,67	Картометрический метод	0,10	-
1331	415688,26	1334690,09	Картометрический метод	0,10	-
1332	415589,20	1334717,28	Картометрический метод	0,10	-
1333	415526,11	1334739,73	Картометрический метод	0,10	-
1334	415398,50	1334803,26	Картометрический метод	0,10	-
1335	415304,69	1334854,48	Картометрический метод	0,10	-
1336	415183,46	1334926,60	Картометрический метод	0,10	-
1337	415055,41	1335007,95	Картометрический метод	0,10	-
1338	414950,65	1335073,16	Картометрический метод	0,10	-
1339	414886,36	1335137,84	Картометрический метод	0,10	-

Сведения о местоположении границ объекта

1340	414850,59	1335185,72	Картометрический метод	0,10	-
1341	414762,37	1335099,75	Картометрический метод	0,10	-
1342	414622,87	1334991,07	Картометрический метод	0,10	-
1343	414562,09	1334958,60	Картометрический метод	0,10	-
1344	414451,96	1334950,63	Картометрический метод	0,10	-
1345	414414,63	1334964,06	Картометрический метод	0,10	-
1346	414331,46	1335030,51	Картометрический метод	0,10	-
1347	414292,00	1335052,74	Картометрический метод	0,10	-
1348	414111,66	1335078,20	Картометрический метод	0,10	-
1349	414000,66	1335100,97	Картометрический метод	0,10	-
1350	413840,52	1335178,94	Картометрический метод	0,10	-
1351	413678,27	1335270,10	Картометрический метод	0,10	-
1352	413631,46	1335191,45	Картометрический метод	0,10	-
999	413556,68	1335200,78	Картометрический метод	0,10	-
1353	413574,98	1335196,84	Картометрический метод	0,10	-
1354	413635,79	1335043,66	Картометрический метод	0,10	-
1355	413753,58	1334746,92	Картометрический метод	0,10	-
1356	413806,56	1334613,46	Картометрический метод	0,10	-
1357	413816,33	1334617,37	Картометрический метод	0,10	-
1358	413897,55	1334413,42	Картометрический метод	0,10	-
1359	414053,66	1334018,00	Картометрический метод	0,10	-
1360	414061,57	1333974,27	Картометрический метод	0,10	-
1361	414061,47	1333951,75	Картометрический метод	0,10	-
1362	414061,33	1333921,34	Картометрический метод	0,10	-
1363	414038,57	1333882,09	Картометрический метод	0,10	-
1364	413995,03	1333803,22	Картометрический метод	0,10	-
1365	413972,23	1333742,92	Картометрический метод	0,10	-
1366	413947,62	1333631,79	Картометрический метод	0,10	-
1367	413944,45	1333538,92	Картометрический метод	0,10	-
1368	413918,25	1333527,81	Картометрический метод	0,10	-
1369	413927,56	1333507,53	Картометрический метод	0,10	-
1370	413933,73	1333510,85	Картометрический метод	0,10	-
1371	414104,39	1333535,98	Картометрический метод	0,10	-
1372	414222,13	1333604,78	Картометрический метод	0,10	-
1373	414252,63	1333643,90	Картометрический метод	0,10	-
1374	414282,50	1333681,59	Картометрический метод	0,10	-
1375	414449,01	1333766,45	Картометрический метод	0,10	-
1376	414550,78	1333806,06	Картометрический метод	0,10	-
1377	414670,23	1333863,35	Картометрический метод	0,10	-
1378	414776,37	1333944,34	Картометрический метод	0,10	-
1379	414786,29	1333876,21	Картометрический метод	0,10	-
1380	414668,99	1333811,91	Картометрический метод	0,10	-
1381	414603,73	1333777,76	Картометрический метод	0,10	-
1382	414498,61	1333728,73	Картометрический метод	0,10	-
1383	414449,12	1333706,63	Картометрический метод	0,10	-
1384	414392,65	1333663,79	Картометрический метод	0,10	-
1385	414390,12	1333661,87	Картометрический метод	0,10	-
1386	414348,80	1333646,25	Картометрический метод	0,10	-
1387	414249,04	1333553,72	Картометрический метод	0,10	-
1388	414147,19	1333491,08	Картометрический метод	0,10	-
1389	414166,80	1333461,58	Картометрический метод	0,10	-
1390	414137,24	1333436,64	Картометрический метод	0,10	-
1391	414115,20	1333459,47	Картометрический метод	0,10	-
1392	414085,12	1333457,80	Картометрический метод	0,10	-
1393	414038,07	1333449,15	Картометрический метод	0,10	-
1394	413988,13	1333432,17	Картометрический метод	0,10	-
1395	413887,71	1333360,16	Картометрический метод	0,10	-
1396	413823,85	1333451,79	Картометрический метод	0,10	-
1397	413860,74	1333390,62	Картометрический метод	0,10	-
1398	414109,69	1333109,29	Картометрический метод	0,10	-
1399	414342,94	1332846,16	Картометрический метод	0,10	-

Сведения о местоположении границ объекта

1400	414419,22	1332931,44	Картометрический метод	0,10	-
1401	414618,63	1333121,02	Картометрический метод	0,10	-
1402	414728,69	1333225,66	Картометрический метод	0,10	-
1403	414875,65	1333365,39	Картометрический метод	0,10	-
1404	414882,52	1333369,81	Картометрический метод	0,10	-
1405	414900,97	1333357,50	Картометрический метод	0,10	-
1406	414985,15	1333300,85	Картометрический метод	0,10	-
1407	415023,88	1333274,79	Картометрический метод	0,10	-
1408	415136,88	1333188,26	Картометрический метод	0,10	-
1409	415283,25	1333076,18	Картометрический метод	0,10	-
1410	415391,68	1333000,34	Картометрический метод	0,10	-
1411	415441,88	1332965,47	Картометрический метод	0,10	-
1412	415582,36	1332867,38	Картометрический метод	0,10	-
1413	415711,59	1332775,60	Картометрический метод	0,10	-
1414	415699,38	1332769,99	Картометрический метод	0,10	-
1415	415534,38	1332886,79	Картометрический метод	0,10	-
1416	415462,47	1332937,69	Картометрический метод	0,10	-
1417	415325,68	1333034,51	Картометрический метод	0,10	-
1418	415123,91	1333177,33	Картометрический метод	0,10	-
1419	414991,63	1333270,96	Картометрический метод	0,10	-
1420	414886,27	1333345,54	Картометрический метод	0,10	-
1421	414698,17	1333166,75	Картометрический метод	0,10	-
1422	414492,89	1332969,69	Картометрический метод	0,10	-
1423	414120,15	1332588,87	Картометрический метод	0,10	-
1424	413927,81	1332392,36	Картометрический метод	0,10	-
1425	413887,06	1332343,07	Картометрический метод	0,10	-
1426	413869,45	1332356,71	Картометрический метод	0,10	-
1427	413414,39	1331886,32	Картометрический метод	0,10	-
1428	414023,64	1331341,65	Картометрический метод	0,10	-
1429	414396,78	1331016,71	Картометрический метод	0,10	-
1430	414779,22	1330675,96	Картометрический метод	0,10	-
1431	414974,41	1330670,04	Картометрический метод	0,10	-
1432	415343,25	1330546,22	Картометрический метод	0,10	-
1433	415760,77	1330417,13	Картометрический метод	0,10	-
1434	415996,88	1330344,15	Картометрический метод	0,10	-
1435	415944,48	1330234,18	Картометрический метод	0,10	-
1436	415977,56	1330213,06	Картометрический метод	0,10	-
1437	415993,04	1330213,29	Картометрический метод	0,10	-
1438	416009,70	1330211,18	Картометрический метод	0,10	-
1439	416031,52	1330206,48	Картометрический метод	0,10	-
1440	416054,51	1330199,44	Картометрический метод	0,10	-
1441	416082,19	1330187,47	Картометрический метод	0,10	-
1442	416115,98	1330168,92	Картометрический метод	0,10	-
1443	416141,55	1330152,26	Картометрический метод	0,10	-
1444	416157,50	1330136,76	Картометрический метод	0,10	-
1445	416166,65	1330131,13	Картометрический метод	0,10	-
1446	416187,77	1330125,26	Картометрический метод	0,10	-
1447	416221,55	1330112,35	Картометрический метод	0,10	-
1448	416243,14	1330102,96	Картометрический метод	0,10	-
1449	416257,21	1330094,97	Картометрический метод	0,10	-
1450	416274,31	1330081,26	Картометрический метод	0,10	-
1451	416101,07	1329649,46	Картометрический метод	0,10	-
1452	415883,32	1329049,37	Картометрический метод	0,10	-
1453	415628,98	1328408,95	Картометрический метод	0,10	-
1454	415917,51	1328183,97	Картометрический метод	0,10	-
1455	415917,51	1328183,99	Картометрический метод	0,10	-
1456	416306,91	1328182,19	Картометрический метод	0,10	-
1457	416476,94	1328183,75	Картометрический метод	0,10	-
1458	416891,91	1328180,70	Картометрический метод	0,10	-
1459	417009,35	1328057,62	Картометрический метод	0,10	-
1460	417013,87	1328056,65	Картометрический метод	0,10	-

Сведения о местоположении границ объекта

1461	417064,47	1328061,96	Картометрический метод	0,10	-
1462	417082,79	1328061,30	Картометрический метод	0,10	-
1463	417102,61	1328060,75	Картометрический метод	0,10	-
1464	417109,48	1328060,59	Картометрический метод	0,10	-
1465	417167,12	1328067,14	Картометрический метод	0,10	-
1466	417220,71	1328064,43	Картометрический метод	0,10	-
1467	417269,62	1328057,10	Картометрический метод	0,10	-
1468	417274,21	1328047,76	Картометрический метод	0,10	-
1469	417290,28	1328012,79	Картометрический метод	0,10	-
1470	417318,04	1327984,71	Картометрический метод	0,10	-
1471	417341,24	1327968,26	Картометрический метод	0,10	-
1027	417365,09	1327941,95	Картометрический метод	0,10	-
1472	417227,70	1332685,09	Картометрический метод	0,10	-
1473	417240,40	1332712,61	Картометрический метод	0,10	-
1474	417230,88	1332848,07	Картометрический метод	0,10	-
1475	417236,17	1332931,68	Картометрический метод	0,10	-
1476	417225,59	1332944,38	Картометрический метод	0,10	-
1477	417194,90	1332957,08	Картометрический метод	0,10	-
1478	417194,98	1332957,40	Картометрический метод	0,10	-
1479	417189,59	1332959,50	Картометрический метод	0,10	-
1480	417189,08	1332959,70	Картометрический метод	0,10	-
1481	417010,42	1333029,38	Картометрический метод	0,10	-
1482	417019,03	1332968,86	Картометрический метод	0,10	-
1483	416972,99	1332817,26	Картометрический метод	0,10	-
1484	416944,42	1332751,77	Картометрический метод	0,10	-
1485	416941,77	1332708,79	Картометрический метод	0,10	-
1486	417166,99	1332674,53	Картометрический метод	0,10	-
1487	417202,57	1332669,72	Картометрический метод	0,10	-
1472	417227,70	1332685,09	Картометрический метод	0,10	-
1488	417673,60	1331402,18	Картометрический метод	0,10	-
1489	417703,79	1331422,17	Картометрический метод	0,10	-
1490	417720,33	1331443,89	Картометрический метод	0,10	-
1491	417715,29	1331797,86	Картометрический метод	0,10	-
1492	417708,93	1331823,58	Картометрический метод	0,10	-
1493	417694,33	1331844,99	Картометрический метод	0,10	-
1494	417648,68	1331874,27	Картометрический метод	0,10	-
1495	417633,18	1331921,35	Картометрический метод	0,10	-
1496	417605,23	1331983,28	Картометрический метод	0,10	-
1497	417589,15	1332023,81	Картометрический метод	0,10	-
1498	417577,45	1332045,17	Картометрический метод	0,10	-
1499	417505,56	1332170,26	Картометрический метод	0,10	-
1500	417517,35	1332287,60	Картометрический метод	0,10	-
1501	417499,58	1332322,15	Картометрический метод	0,10	-
1502	417471,39	1332350,21	Картометрический метод	0,10	-
1503	417428,25	1332374,11	Картометрический метод	0,10	-
1504	417269,71	1332480,59	Картометрический метод	0,10	-
1505	417205,55	1332519,84	Картометрический метод	0,10	-
1506	417149,42	1332537,74	Картометрический метод	0,10	-
1507	417016,76	1332546,35	Картометрический метод	0,10	-
1508	417009,64	1332492,59	Картометрический метод	0,10	-
1509	417003,48	1332392,67	Картометрический метод	0,10	-
1510	417013,30	1332372,14	Картометрический метод	0,10	-
1511	417018,10	1332282,21	Картометрический метод	0,10	-
1512	417017,28	1332170,03	Картометрический метод	0,10	-
1513	417026,01	1332096,23	Картометрический метод	0,10	-
1514	417075,90	1331972,42	Картометрический метод	0,10	-
1515	417091,86	1331915,51	Картометрический метод	0,10	-
1516	417121,01	1331867,77	Картометрический метод	0,10	-
1517	417135,18	1331790,11	Картометрический метод	0,10	-

Сведения о местоположении границ объекта

1518	417154,85	1331716,23	Картометрический метод	0,10	-
1519	417176,36	1331670,74	Картометрический метод	0,10	-
1520	417204,52	1331637,76	Картометрический метод	0,10	-
1521	417268,62	1331589,22	Картометрический метод	0,10	-
1522	417312,50	1331541,93	Картометрический метод	0,10	-
1523	417411,92	1331467,46	Картометрический метод	0,10	-
1524	417511,80	1331416,93	Картометрический метод	0,10	-
1525	417552,88	1331399,79	Картометрический метод	0,10	-
1488	417673,60	1331402,18	Картометрический метод	0,10	-
ЗУ1(17)					
1526	417192,21	1332989,52	Картометрический метод	0,10	-
1527	417231,95	1333105,49	Картометрический метод	0,10	-
1528	417168,11	1333219,88	Картометрический метод	0,10	-
1529	417030,50	1333245,20	Картометрический метод	0,10	-
1530	417013,05	1333160,37	Картометрический метод	0,10	-
1531	417024,91	1333047,49	Картометрический метод	0,10	-
1526	417192,21	1332989,52	Картометрический метод	0,10	-
ЗУ1(17)					
1532	419640,18	1333939,59	Картометрический метод	0,10	-
1533	419623,76	1334030,95	Картометрический метод	0,10	-
1534	419644,17	1334108,87	Картометрический метод	0,10	-
1535	419709,75	1334208,93	Картометрический метод	0,10	-
1536	419467,05	1334309,95	Картометрический метод	0,10	-
1537	419331,93	1334287,12	Картометрический метод	0,10	-
1538	419223,49	1334293,22	Картометрический метод	0,10	-
1539	419221,75	1334303,06	Картометрический метод	0,10	-
1540	419113,60	1334282,92	Картометрический метод	0,10	-
1541	418960,70	1334283,52	Картометрический метод	0,10	-
1542	418862,07	1334291,63	Картометрический метод	0,10	-
1543	418696,72	1334203,16	Картометрический метод	0,10	-
1544	418674,71	1334150,39	Картометрический метод	0,10	-
1545	418663,47	1333881,90	Картометрический метод	0,10	-
1546	418775,22	1333784,50	Картометрический метод	0,10	-
1547	418920,39	1333735,80	Картометрический метод	0,10	-
1548	419011,27	1333679,56	Картометрический метод	0,10	-
1549	419044,74	1333601,87	Картометрический метод	0,10	-
1550	419045,72	1333602,33	Картометрический метод	0,10	-
1551	419224,49	1333703,80	Картометрический метод	0,10	-
1552	419422,18	1333816,00	Картометрический метод	0,10	-
1532	419640,18	1333939,59	Картометрический метод	0,10	-
ЗУ1(18)					
885	412472,70	1336366,89	Картометрический метод	0,10	-
1553	412469,63	1336382,39	Картометрический метод	0,10	-
1554	412491,08	1336393,79	Картометрический метод	0,10	-
1555	412484,82	1336412,23	Картометрический метод	0,10	-
1556	412472,01	1336412,32	Картометрический метод	0,10	-
1557	412470,22	1336418,73	Картометрический метод	0,10	-
1558	412476,29	1336435,16	Картометрический метод	0,10	-
1559	412500,19	1336456,97	Картометрический метод	0,10	-
1560	412513,14	1336444,58	Картометрический метод	0,10	-
1561	412538,60	1336457,40	Картометрический метод	0,10	-
1562	412585,15	1336479,47	Картометрический метод	0,10	-
852	412631,63	1336492,87	Картометрический метод	0,10	-
851	412634,72	1336510,73	Картометрический метод	0,10	-
850	412644,94	1336530,17	Картометрический метод	0,10	-
1563	412626,57	1336552,64	Картометрический метод	0,10	-
1564	412620,62	1336618,13	Картометрический метод	0,10	-
1565	412606,73	1336646,57	Картометрический метод	0,10	-
1566	412601,43	1336682,29	Картометрический метод	0,10	-
1567	412603,99	1336780,76	Картометрический метод	0,10	-
1568	412578,59	1336844,26	Картометрический метод	0,10	-

Сведения о местоположении границ объекта

1569	412574,36	1336881,30	Картометрический метод	0,10	-
1570	412590,17	1336923,94	Картометрический метод	0,10	-
1571	412595,53	1336942,68	Картометрический метод	0,10	-
1572	412589,18	1336996,66	Картометрический метод	0,10	-
1573	412568,81	1337015,69	Картометрический метод	0,10	-
1574	412545,78	1337021,00	Картометрический метод	0,10	-
1575	412532,03	1337040,05	Картометрический метод	0,10	-
1576	412530,97	1337070,74	Картометрический метод	0,10	-
1577	412535,20	1337089,79	Картометрический метод	0,10	-
1578	412517,13	1337098,15	Картометрический метод	0,10	-
1579	412512,40	1337094,32	Картометрический метод	0,10	-
1580	412449,86	1337043,47	Картометрический метод	0,10	-
1581	412366,20	1336971,13	Картометрический метод	0,10	-
1582	412291,45	1336647,01	Картометрический метод	0,10	-
1583	412377,08	1336440,20	Картометрический метод	0,10	-
1584	412393,61	1336382,14	Картометрический метод	0,10	-
886	412402,67	1336350,30	Картометрический метод	0,10	-
885	412472,70	1336366,89	Картометрический метод	0,10	-
ЗУ(19)					
901	412923,03	1334984,14	Картометрический метод	0,10	-
1006	412939,51	1334977,31	Картометрический метод	0,10	-
1005	413030,86	1335127,83	Картометрический метод	0,10	-
1004	413135,65	1335307,00	Картометрический метод	0,10	-
1003	413240,45	1335488,36	Картометрический метод	0,10	-
903	413234,62	1335508,10	Картометрический метод	0,10	-
902	413126,37	1335316,97	Картометрический метод	0,10	-
901	412923,03	1334984,14	Картометрический метод	0,10	-
ЗУ(20)					
1343	414562,09	1334958,60	Картометрический метод	0,10	-
1342	414622,87	1334991,07	Картометрический метод	0,10	-
1341	414762,37	1335099,75	Картометрический метод	0,10	-
1340	414850,59	1335185,72	Картометрический метод	0,10	-
1585	414908,45	1335231,31	Картометрический метод	0,10	-
1586	415185,38	1335444,44	Картометрический метод	0,10	-
1587	415251,77	1335509,03	Картометрический метод	0,10	-
1588	415222,48	1335538,41	Картометрический метод	0,10	-
1589	415232,00	1335683,82	Картометрический метод	0,10	-
1590	415230,95	1335779,35	Картометрический метод	0,10	-
1591	415229,79	1335836,38	Картометрический метод	0,10	-
1592	415238,16	1336015,43	Картометрический метод	0,10	-
1593	415242,88	1336045,78	Картометрический метод	0,10	-
1594	415247,91	1336078,16	Картометрический метод	0,10	-
1595	415280,10	1336153,43	Картометрический метод	0,10	-
1596	415383,67	1336136,61	Картометрический метод	0,10	-
1597	415518,01	1336115,62	Картометрический метод	0,10	-
1598	415666,13	1336208,63	Картометрический метод	0,10	-
1599	415791,39	1336362,86	Картометрический метод	0,10	-
1600	415903,18	1336505,46	Картометрический метод	0,10	-
1601	415928,31	1336559,34	Картометрический метод	0,10	-
1602	415929,41	1336561,69	Картометрический метод	0,10	-
1603	415924,68	1336635,15	Картометрический метод	0,10	-
1604	415946,49	1336629,31	Картометрический метод	0,10	-
1605	415713,09	1336926,04	Картометрический метод	0,10	-
1606	415703,30	1336930,74	Картометрический метод	0,10	-
1607	415708,48	1336931,90	Картометрический метод	0,10	-
1608	415670,72	1336942,37	Картометрический метод	0,10	-
1609	415586,03	1336981,55	Картометрический метод	0,10	-
1610	415565,56	1336987,99	Картометрический метод	0,10	-
1611	415501,29	1336987,60	Картометрический метод	0,10	-
1612	415450,73	1336988,36	Картометрический метод	0,10	-
1613	415410,77	1336976,96	Картометрический метод	0,10	-

Сведения о местоположении границ объекта

1614	415396,21	1336944,86	Картометрический метод	0,10	-
1615	415378,87	1336919,34	Картометрический метод	0,10	-
1616	415351,00	1336838,31	Картометрический метод	0,10	-
1617	415311,48	1336804,42	Картометрический метод	0,10	-
1618	415248,48	1336797,39	Картометрический метод	0,10	-
1619	415154,60	1336835,34	Картометрический метод	0,10	-
1620	415118,00	1336910,17	Картометрический метод	0,10	-
1621	415129,88	1336976,02	Картометрический метод	0,10	-
1622	415055,06	1336991,87	Картометрический метод	0,10	-
1623	414983,02	1337061,04	Картометрический метод	0,10	-
1624	414945,93	1337073,42	Картометрический метод	0,10	-
1625	414753,45	1337105,02	Картометрический метод	0,10	-
1626	414599,94	1337136,33	Картометрический метод	0,10	-
1627	414597,39	1337134,80	Картометрический метод	0,10	-
1628	414572,51	1337119,85	Картометрический метод	0,10	-
1629	414535,28	1337097,75	Картометрический метод	0,10	-
1630	414506,00	1337071,00	Картометрический метод	0,10	-
1631	414500,08	1337070,00	Картометрический метод	0,10	-
1632	414483,79	1337067,26	Картометрический метод	0,10	-
1633	414460,53	1337084,90	Картометрический метод	0,10	-
1634	414424,74	1337112,04	Картометрический метод	0,10	-
1635	414368,67	1337146,64	Картометрический метод	0,10	-
1636	414316,45	1337157,72	Картометрический метод	0,10	-
1637	414285,08	1337153,56	Картометрический метод	0,10	-
1638	414269,59	1337126,69	Картометрический метод	0,10	-
1639	414273,03	1337085,70	Картометрический метод	0,10	-
1640	414279,79	1337005,20	Картометрический метод	0,10	-
1641	414270,47	1336971,07	Картометрический метод	0,10	-
1642	414265,01	1336951,06	Картометрический метод	0,10	-
1643	414221,71	1336906,61	Картометрический метод	0,10	-
1644	414195,67	1336879,87	Картометрический метод	0,10	-
1645	414174,92	1336848,90	Картометрический метод	0,10	-
1646	414191,16	1336773,83	Картометрический метод	0,10	-
1647	414220,45	1336715,27	Картометрический метод	0,10	-
1648	414247,59	1336661,01	Картометрический метод	0,10	-
1649	414299,94	1336605,76	Картометрический метод	0,10	-
1650	414310,98	1336600,66	Картометрический метод	0,10	-
1651	414411,38	1336554,28	Картометрический метод	0,10	-
1652	414463,75	1336561,38	Картометрический метод	0,10	-
1653	414479,64	1336563,53	Картометрический метод	0,10	-
1654	414519,07	1336596,55	Картометрический метод	0,10	-
1655	414548,11	1336620,88	Картометрический метод	0,10	-
1656	414564,76	1336601,57	Картометрический метод	0,10	-
1657	414541,47	1336533,09	Картометрический метод	0,10	-
1658	414540,81	1336520,55	Картометрический метод	0,10	-
1659	414538,68	1336480,05	Картометрический метод	0,10	-
1660	414547,54	1336462,30	Картометрический метод	0,10	-
1661	414769,44	1336404,98	Картометрический метод	0,10	-
1662	414805,84	1336395,58	Картометрический метод	0,10	-
1663	414885,33	1336363,07	Картометрический метод	0,10	-
1664	414908,66	1336346,03	Картометрический метод	0,10	-
1665	414912,43	1336327,57	Картометрический метод	0,10	-
1666	414887,57	1336290,58	Картометрический метод	0,10	-
1667	414872,61	1336253,36	Картометрический метод	0,10	-
1668	414876,08	1336235,66	Картометрический метод	0,10	-
1669	414879,09	1336234,60	Картометрический метод	0,10	-
1670	414949,18	1336209,94	Картометрический метод	0,10	-
1671	414999,22	1336185,14	Картометрический метод	0,10	-
1672	415007,19	1336169,94	Картометрический метод	0,10	-
1673	414977,86	1336094,32	Картометрический метод	0,10	-
1674	414956,10	1336009,94	Картометрический метод	0,10	-

Сведения о местоположении границ объекта

1675	414972,20	1335956,31	Картометрический метод	0,10	-
1676	414985,72	1335937,64	Картометрический метод	0,10	-
1677	415024,71	1335883,83	Картометрический метод	0,10	-
1678	415086,34	1335823,57	Картометрический метод	0,10	-
1679	415132,58	1335814,54	Картометрический метод	0,10	-
1680	415178,95	1335821,84	Картометрический метод	0,10	-
1681	415220,73	1335833,79	Картометрический метод	0,10	-
1682	415221,26	1335827,78	Картометрический метод	0,10	-
1683	415132,39	1335808,40	Картометрический метод	0,10	-
1684	415086,75	1335819,94	Картометрический метод	0,10	-
1685	415059,20	1335840,82	Картометрический метод	0,10	-
1686	415074,13	1335813,13	Картометрический метод	0,10	-
1687	415091,79	1335794,75	Картометрический метод	0,10	-
1688	415085,48	1335785,01	Картометрический метод	0,10	-
1689	415069,93	1335787,34	Картометрический метод	0,10	-
1690	415022,63	1335829,08	Картометрический метод	0,10	-
1691	415016,96	1335843,35	Картометрический метод	0,10	-
1692	415037,09	1335858,33	Картометрический метод	0,10	-
1693	414994,45	1335915,45	Картометрический метод	0,10	-
1694	414967,67	1335952,45	Картометрический метод	0,10	-
1695	414950,12	1336010,13	Картометрический метод	0,10	-
1696	414972,03	1336095,55	Картометрический метод	0,10	-
1697	415001,18	1336167,43	Картометрический метод	0,10	-
1698	414995,73	1336180,21	Картометрический метод	0,10	-
1699	414948,40	1336205,89	Картометрический метод	0,10	-
1700	414873,65	1336232,37	Картометрический метод	0,10	-
1701	414868,57	1336253,54	Картометрический метод	0,10	-
1702	414883,98	1336292,40	Картометрический метод	0,10	-
1703	414908,38	1336328,80	Картометрический метод	0,10	-
1704	414905,21	1336344,11	Картометрический метод	0,10	-
1705	414883,95	1336359,18	Картометрический метод	0,10	-
1706	414804,68	1336391,61	Картометрический метод	0,10	-
1707	414544,52	1336459,62	Картометрический метод	0,10	-
1708	414534,79	1336480,68	Картометрический метод	0,10	-
1709	414537,06	1336523,52	Картометрический метод	0,10	-
1710	414537,57	1336533,12	Картометрический метод	0,10	-
1711	414556,92	1336601,04	Картометрический метод	0,10	-
1712	414547,15	1336613,39	Картометрический метод	0,10	-
1713	414524,75	1336595,49	Картометрический метод	0,10	-
1714	414480,06	1336559,77	Картометрический метод	0,10	-
1715	414465,10	1336557,71	Картометрический метод	0,10	-
1716	414411,95	1336550,38	Картометрический метод	0,10	-
1717	414310,35	1336596,72	Картометрический метод	0,10	-
1718	414295,85	1336604,35	Картометрический метод	0,10	-
1719	414291,57	1336608,00	Картометрический метод	0,10	-
1720	414264,98	1336630,67	Картометрический метод	0,10	-
1721	414244,38	1336658,64	Картометрический метод	0,10	-
1722	414221,84	1336703,79	Картометрический метод	0,10	-
1723	414187,21	1336773,19	Картометрический метод	0,10	-
1724	414170,73	1336848,63	Картометрический метод	0,10	-
1725	414191,58	1336881,45	Картометрический метод	0,10	-
1726	414217,89	1336908,46	Картометрический метод	0,10	-
1727	414262,03	1336953,78	Картометрический метод	0,10	-
1728	414266,94	1336971,98	Картометрический метод	0,10	-
1729	414275,90	1337005,23	Картометрический метод	0,10	-
1730	414269,55	1337084,48	Картометрический метод	0,10	-
1731	414266,02	1337128,52	Картометрический метод	0,10	-
1732	414275,07	1337143,52	Картометрический метод	0,10	-
1733	414283,31	1337157,17	Картометрический метод	0,10	-
1734	414313,93	1337162,64	Картометрический метод	0,10	-
1735	414369,30	1337150,54	Картометрический метод	0,10	-

Сведения о местоположении границ объекта

1736	414421,54	1337119,35	Картометрический метод	0,10	-
1737	414463,90	1337087,09	Картометрический метод	0,10	-
1738	414484,42	1337071,46	Картометрический метод	0,10	-
1739	414505,13	1337074,89	Картометрический метод	0,10	-
1740	414531,81	1337099,50	Картометрический метод	0,10	-
1741	414563,71	1337121,45	Картометрический метод	0,10	-
1742	414591,56	1337140,24	Картометрический метод	0,10	-
1743	414578,55	1337161,39	Картометрический метод	0,10	-
1744	414509,51	1337180,01	Картометрический метод	0,10	-
1745	414367,51	1337221,98	Картометрический метод	0,10	-
1746	414357,23	1337219,53	Картометрический метод	0,10	-
1747	414312,57	1337265,98	Картометрический метод	0,10	-
1748	414299,64	1337316,80	Картометрический метод	0,10	-
1749	414271,65	1337426,83	Картометрический метод	0,10	-
1750	414268,47	1337506,56	Картометрический метод	0,10	-
1751	414217,99	1337583,87	Картометрический метод	0,10	-
1752	414201,45	1337645,03	Картометрический метод	0,10	-
1753	414231,37	1337590,26	Картометрический метод	0,10	-
1754	414278,05	1337500,77	Картометрический метод	0,10	-
1755	414321,61	1337336,54	Картометрический метод	0,10	-
1756	414347,00	1337240,80	Картометрический метод	0,10	-
1757	414503,79	1337193,65	Картометрический метод	0,10	-
1758	414588,64	1337168,13	Картометрический метод	0,10	-
1759	414596,60	1337143,16	Картометрический метод	0,10	-
1760	414605,84	1337141,24	Картометрический метод	0,10	-
1761	414743,21	1337112,71	Картометрический метод	0,10	-
1762	415017,87	1337069,54	Картометрический метод	0,10	-
1763	415118,96	1337113,10	Картометрический метод	0,10	-
1764	415174,25	1337237,18	Картометрический метод	0,10	-
1765	415179,26	1337424,86	Картометрический метод	0,10	-
1766	415278,43	1337603,55	Картометрический метод	0,10	-
1767	415279,36	1337787,02	Картометрический метод	0,10	-
1768	415315,17	1337878,73	Картометрический метод	0,10	-
1769	415316,67	1337879,27	Картометрический метод	0,10	-
1770	415262,79	1337970,98	Картометрический метод	0,10	-
1771	415295,04	1338051,60	Картометрический метод	0,10	-
1772	415172,68	1338072,33	Картометрический метод	0,10	-
1773	415164,13	1338199,90	Картометрический метод	0,10	-
1774	415155,35	1338330,87	Картометрический метод	0,10	-
1775	415152,05	1338380,12	Картометрический метод	0,10	-
1776	415150,91	1338420,76	Картометрический метод	0,10	-
1777	415153,05	1338503,19	Картометрический метод	0,10	-
1778	415104,10	1338593,35	Картометрический метод	0,10	-
1779	415060,56	1338607,88	Картометрический метод	0,10	-
1780	415006,46	1338584,04	Картометрический метод	0,10	-
1781	414843,11	1338392,62	Картометрический метод	0,10	-
1782	414699,91	1338119,69	Картометрический метод	0,10	-
1783	414624,58	1337976,13	Картометрический метод	0,10	-
1784	414444,04	1337997,42	Картометрический метод	0,10	-
1785	414432,57	1338003,52	Картометрический метод	0,10	-
1786	414452,10	1338005,71	Картометрический метод	0,10	-
1787	414576,19	1338003,00	Картометрический метод	0,10	-
1788	414762,49	1338429,71	Картометрический метод	0,10	-
1789	414812,16	1338500,68	Картометрический метод	0,10	-
1790	415032,56	1338713,10	Картометрический метод	0,10	-
1791	415067,17	1338772,55	Картометрический метод	0,10	-
1792	415087,82	1338808,02	Картометрический метод	0,10	-
1793	415124,81	1338902,93	Картометрический метод	0,10	-
1794	415175,19	1339031,01	Картометрический метод	0,10	-
1795	415179,46	1339085,89	Картометрический метод	0,10	-
1796	415166,96	1339134,80	Картометрический метод	0,10	-

Сведения о местоположении границ объекта

1797	415066,71	1339279,42	Картометрический метод	0,10	-
1798	415060,04	1339311,86	Картометрический метод	0,10	-
1799	415101,33	1339291,38	Картометрический метод	0,10	-
1800	415036,81	1339323,94	Картометрический метод	0,10	-
1801	415020,72	1339426,66	Картометрический метод	0,10	-
1802	414999,79	1339635,78	Картометрический метод	0,10	-
1803	414936,20	1339641,84	Картометрический метод	0,10	-
1804	414898,43	1339661,58	Картометрический метод	0,10	-
1805	414882,14	1339672,08	Картометрический метод	0,10	-
1806	414871,07	1339694,56	Картометрический метод	0,10	-
1807	414865,38	1339705,28	Картометрический метод	0,10	-
1808	414443,40	1339526,28	Картометрический метод	0,10	-
1809	414147,01	1339397,26	Картометрический метод	0,10	-
1810	414024,14	1339344,05	Картометрический метод	0,10	-
1811	413947,47	1339215,79	Картометрический метод	0,10	-
1812	413925,35	1339124,05	Картометрический метод	0,10	-
1813	413909,21	1339019,63	Картометрический метод	0,10	-
1814	413908,30	1339013,75	Картометрический метод	0,10	-
1815	413932,36	1338906,51	Картометрический метод	0,10	-
1816	413965,23	1338870,36	Картометрический метод	0,10	-
1817	414013,57	1338817,21	Картометрический метод	0,10	-
1818	414036,05	1338720,51	Картометрический метод	0,10	-
1819	414024,79	1338613,70	Картометрический метод	0,10	-
1820	414018,60	1338555,00	Картометрический метод	0,10	-
1821	413986,62	1338458,57	Картометрический метод	0,10	-
1822	413945,53	1338334,69	Картометрический метод	0,10	-
1823	413929,87	1338135,05	Картометрический метод	0,10	-
1824	413924,11	1338071,79	Картометрический метод	0,10	-
1825	414013,58	1337873,60	Картометрический метод	0,10	-
1826	414100,95	1337693,71	Картометрический метод	0,10	-
1827	414116,51	1337670,77	Картометрический метод	0,10	-
1828	414126,04	1337663,75	Картометрический метод	0,10	-
1829	414137,35	1337656,22	Картометрический метод	0,10	-
1830	414171,54	1337657,26	Картометрический метод	0,10	-
1831	414076,82	1337540,09	Картометрический метод	0,10	-
1832	414063,38	1337542,91	Картометрический метод	0,10	-
1833	414054,17	1337554,88	Картометрический метод	0,10	-
1834	414049,14	1337566,19	Картометрический метод	0,10	-
1835	414045,52	1337587,89	Картометрический метод	0,10	-
1836	414046,22	1337604,05	Картометрический метод	0,10	-
1837	414050,15	1337642,79	Картометрический метод	0,10	-
1838	414049,56	1337678,70	Картометрический метод	0,10	-
1839	414049,49	1337683,14	Картометрический метод	0,10	-
1840	414039,74	1337702,06	Картометрический метод	0,10	-
1841	414029,36	1337707,68	Картометрический метод	0,10	-
1842	414019,83	1337710,42	Картометрический метод	0,10	-
1843	414000,72	1337709,33	Картометрический метод	0,10	-
1844	413985,20	1337710,40	Картометрический метод	0,10	-
1845	413980,06	1337712,69	Картометрический метод	0,10	-
1846	413974,96	1337719,70	Картометрический метод	0,10	-
1847	413970,95	1337725,21	Картометрический метод	0,10	-
1848	413963,68	1337752,69	Картометрический метод	0,10	-
1849	413963,68	1337768,89	Картометрический метод	0,10	-
1850	413962,98	1337776,51	Картометрический метод	0,10	-
1851	413957,26	1337788,16	Картометрический метод	0,10	-
1852	413932,59	1337811,86	Картометрический метод	0,10	-
1853	413918,70	1337824,43	Картометрический метод	0,10	-
1854	413900,42	1337843,02	Картометрический метод	0,10	-
1855	413893,56	1337852,87	Картометрический метод	0,10	-
1856	413870,83	1337919,00	Картометрический метод	0,10	-
1857	413854,54	1337968,63	Картометрический метод	0,10	-

Сведения о местоположении границ объекта					
1858	413834,44	1338005,98	Картометрический метод	0,10	-
1859	413828,03	1338017,39	Картометрический метод	0,10	-
1860	413827,51	1338030,60	Картометрический метод	0,10	-
1861	413829,67	1338043,50	Картометрический метод	0,10	-
1862	413810,48	1338085,17	Картометрический метод	0,10	-
1863	413808,12	1338113,09	Картометрический метод	0,10	-
1864	413813,68	1338129,53	Картометрический метод	0,10	-
1865	413825,76	1338161,03	Картометрический метод	0,10	-
1866	413829,67	1338168,52	Картометрический метод	0,10	-
1867	413825,70	1338210,19	Картометрический метод	0,10	-
1868	413826,92	1338215,09	Картометрический метод	0,10	-
1869	413831,98	1338235,33	Картометрический метод	0,10	-
1870	413839,59	1338269,06	Картометрический метод	0,10	-
1871	413856,53	1338307,77	Картометрический метод	0,10	-
1872	413861,02	1338324,39	Картометрический метод	0,10	-
1873	413868,65	1338359,91	Картометрический метод	0,10	-
1874	413872,66	1338376,22	Картометрический метод	0,10	-
1875	413902,29	1338402,64	Картометрический метод	0,10	-
1876	413916,23	1338429,84	Картометрический метод	0,10	-
1877	413916,86	1338449,15	Картометрический метод	0,10	-
1878	413918,54	1338476,96	Картометрический метод	0,10	-
1879	413926,16	1338509,87	Картометрический метод	0,10	-
1880	413927,25	1338520,16	Картометрический метод	0,10	-
1881	413928,80	1338534,69	Картометрический метод	0,10	-
1882	413928,33	1338560,73	Картометрический метод	0,10	-
1883	413927,33	1338578,28	Картометрический метод	0,10	-
1884	413926,82	1338587,26	Картометрический метод	0,10	-
1885	413933,37	1338618,83	Картометрический метод	0,10	-
1886	413934,01	1338629,87	Картометрический метод	0,10	-
1887	413933,56	1338668,93	Картометрический метод	0,10	-
1888	413933,43	1338679,87	Картометрический метод	0,10	-
1889	413912,61	1338756,69	Картометрический метод	0,10	-
1890	413911,74	1338772,63	Картометрический метод	0,10	-
1891	413915,83	1338790,78	Картометрический метод	0,10	-
1892	413919,14	1338799,62	Картометрический метод	0,10	-
1893	413917,03	1338811,26	Картометрический метод	0,10	-
1894	413914,71	1338825,29	Картометрический метод	0,10	-
1895	413914,90	1338838,86	Картометрический метод	0,10	-
1896	413911,76	1338845,99	Картометрический метод	0,10	-
1897	413905,91	1338851,48	Картометрический метод	0,10	-
1898	413901,00	1338853,63	Картометрический метод	0,10	-
1899	413884,19	1338862,40	Картометрический метод	0,10	-
1900	413873,37	1338876,79	Картометрический метод	0,10	-
1901	413862,77	1338885,28	Картометрический метод	0,10	-
1902	413859,61	1338893,19	Картометрический метод	0,10	-
1903	413859,91	1338898,22	Картометрический метод	0,10	-
1904	413860,14	1338910,66	Картометрический метод	0,10	-
1905	413856,97	1338920,18	Картометрический метод	0,10	-
1906	413844,93	1338932,68	Картометрический метод	0,10	-
1907	413842,21	1338940,57	Картометрический метод	0,10	-
1908	413843,45	1338950,81	Картометрический метод	0,10	-
1909	413843,74	1338957,22	Картометрический метод	0,10	-
1910	413841,74	1338965,63	Картометрический метод	0,10	-
1911	413832,99	1338969,04	Картометрический метод	0,10	-
1912	413828,92	1338982,09	Картометрический метод	0,10	-
1913	413826,28	1338991,62	Картометрический метод	0,10	-
1914	413814,87	1338995,02	Картометрический метод	0,10	-
1915	413807,23	1338999,03	Картометрический метод	0,10	-
1916	413799,53	1339012,48	Картометрический метод	0,10	-
1917	413799,77	1339019,04	Картометрический метод	0,10	-
1918	413794,16	1339033,44	Картометрический метод	0,10	-

Сведения о местоположении границ объекта

1919	413798,45	1339038,62	Картометрический метод	0,10	-
1920	413808,29	1339046,15	Картометрический метод	0,10	-
1921	413815,01	1339052,75	Картометрический метод	0,10	-
1922	413815,63	1339062,24	Картометрический метод	0,10	-
1923	413809,49	1339071,91	Картометрический метод	0,10	-
1924	413803,52	1339085,81	Картометрический метод	0,10	-
1925	413798,90	1339096,38	Картометрический метод	0,10	-
1926	413791,88	1339111,74	Картометрический метод	0,10	-
1927	413792,30	1339127,51	Картометрический метод	0,10	-
1928	413792,53	1339136,42	Картометрический метод	0,10	-
1929	413677,53	1339070,68	Картометрический метод	0,10	-
1930	413654,13	1339031,54	Картометрический метод	0,10	-
1931	413579,51	1338935,23	Картометрический метод	0,10	-
1932	413530,83	1338894,49	Картометрический метод	0,10	-
1933	413524,34	1338842,98	Картометрический метод	0,10	-
1934	413385,42	1338723,21	Картометрический метод	0,10	-
1935	413343,72	1338570,43	Картометрический метод	0,10	-
1936	413259,32	1338572,09	Картометрический метод	0,10	-
1937	413251,79	1338572,24	Картометрический метод	0,10	-
1938	413267,00	1338606,84	Картометрический метод	0,10	-
1939	413256,99	1338590,15	Картометрический метод	0,10	-
1940	413246,94	1338564,90	Картометрический метод	0,10	-
1941	413237,50	1338554,92	Картометрический метод	0,10	-
1942	413227,32	1338543,52	Картометрический метод	0,10	-
1943	413222,02	1338532,52	Картометрический метод	0,10	-
1944	413221,92	1338532,39	Картометрический метод	0,10	-
1945	413217,85	1338506,22	Картометрический метод	0,10	-
1946	413175,69	1338464,07	Картометрический метод	0,10	-
1947	413127,42	1338419,96	Картометрический метод	0,10	-
1948	413102,79	1338384,73	Картометрический метод	0,10	-
1949	413115,18	1338348,71	Картометрический метод	0,10	-
1950	413131,10	1338231,37	Картометрический метод	0,10	-
1951	413201,60	1338235,87	Картометрический метод	0,10	-
1952	413175,72	1338138,94	Картометрический метод	0,10	-
1953	413081,51	1338142,62	Картометрический метод	0,10	-
1954	413081,22	1338137,05	Картометрический метод	0,10	-
1955	413080,90	1338092,93	Картометрический метод	0,10	-
1956	413041,99	1337894,71	Картометрический метод	0,10	-
1957	413036,49	1337840,45	Картометрический метод	0,10	-
1958	413042,05	1337670,74	Картометрический метод	0,10	-
1959	413041,02	1337529,91	Картометрический метод	0,10	-
1960	413070,46	1337425,05	Картометрический метод	0,10	-
1961	413080,83	1337388,10	Картометрический метод	0,10	-
1962	413078,45	1337374,75	Картометрический метод	0,10	-
1963	413289,73	1337419,89	Картометрический метод	0,10	-
1964	413302,01	1337433,91	Картометрический метод	0,10	-
1965	413336,44	1337473,22	Картометрический метод	0,10	-
1966	413392,14	1337536,82	Картометрический метод	0,10	-
1967	413516,43	1337627,04	Картометрический метод	0,10	-
1968	413478,87	1337731,53	Картометрический метод	0,10	-
1969	413519,69	1337754,72	Картометрический метод	0,10	-
1970	413555,27	1337705,22	Картометрический метод	0,10	-
1971	413640,31	1337746,84	Картометрический метод	0,10	-
1972	413636,24	1337761,39	Картометрический метод	0,10	-
1973	413623,40	1337807,28	Картометрический метод	0,10	-
1974	413625,56	1337808,38	Картометрический метод	0,10	-
1975	413714,41	1337853,45	Картометрический метод	0,10	-
1976	413764,82	1337736,33	Картометрический метод	0,10	-
1977	413773,92	1337636,40	Картометрический метод	0,10	-
1978	413719,92	1337571,06	Картометрический метод	0,10	-
1979	413695,48	1337541,49	Картометрический метод	0,10	-

Сведения о местоположении границ объекта

1980	413717,36	1337520,56	Картометрический метод	0,10	-
1981	413804,96	1337605,52	Картометрический метод	0,10	-
1982	413819,94	1337593,84	Картометрический метод	0,10	-
1983	413853,32	1337562,04	Картометрический метод	0,10	-
1984	413897,94	1337516,00	Картометрический метод	0,10	-
1985	413816,01	1337429,14	Картометрический метод	0,10	-
1986	413831,75	1337415,18	Картометрический метод	0,10	-
1987	413715,66	1337288,24	Картометрический метод	0,10	-
1988	413730,28	1337251,66	Картометрический метод	0,10	-
1989	413670,51	1337199,56	Картометрический метод	0,10	-
1990	413656,67	1337171,16	Картометрический метод	0,10	-
1991	413593,05	1337172,16	Картометрический метод	0,10	-
1992	413575,47	1337148,00	Картометрический метод	0,10	-
1993	413574,58	1337148,67	Картометрический метод	0,10	-
1994	413555,90	1337123,21	Картометрический метод	0,10	-
1995	413539,59	1337100,75	Картометрический метод	0,10	-
1996	413516,01	1337116,35	Картометрический метод	0,10	-
1997	413548,78	1337167,74	Картометрический метод	0,10	-
1998	413545,47	1337170,20	Картометрический метод	0,10	-
1999	413563,55	1337200,98	Картометрический метод	0,10	-
2000	413534,18	1337218,76	Картометрический метод	0,10	-
2001	413485,17	1337103,50	Картометрический метод	0,10	-
2002	413441,92	1337118,91	Картометрический метод	0,10	-
2003	413449,42	1337191,72	Картометрический метод	0,10	-
2004	413431,77	1337244,80	Картометрический метод	0,10	-
2005	413452,09	1337289,26	Картометрический метод	0,10	-
2006	413454,01	1337295,58	Картометрический метод	0,10	-
2007	413471,52	1337321,03	Картометрический метод	0,10	-
2008	413477,97	1337316,58	Картометрический метод	0,10	-
2009	413548,33	1337402,67	Картометрический метод	0,10	-
2010	413569,12	1337388,63	Картометрический метод	0,10	-
2011	413681,44	1337513,89	Картометрический метод	0,10	-
2012	413682,78	1337526,13	Картометрический метод	0,10	-
2013	413679,67	1337522,36	Картометрический метод	0,10	-
2014	413654,41	1337564,38	Картометрический метод	0,10	-
2015	413635,70	1337516,87	Картометрический метод	0,10	-
2016	413590,68	1337528,36	Картометрический метод	0,10	-
2017	413594,76	1337483,47	Картометрический метод	0,10	-
2018	413549,20	1337545,86	Картометрический метод	0,10	-
2019	413546,45	1337426,40	Картометрический метод	0,10	-
2020	413467,41	1337330,50	Картометрический метод	0,10	-
2021	413428,40	1337245,07	Картометрический метод	0,10	-
2022	413445,79	1337179,48	Картометрический метод	0,10	-
2023	413434,14	1337107,12	Картометрический метод	0,10	-
2024	413586,93	1337051,91	Картометрический метод	0,10	-
2025	413634,04	1337047,82	Картометрический метод	0,10	-
2026	413640,55	1336988,57	Картометрический метод	0,10	-
2027	413604,27	1336911,51	Картометрический метод	0,10	-
2028	413690,44	1336921,45	Картометрический метод	0,10	-
922	413638,91	1336698,87	Картометрический метод	0,10	-
921	413583,47	1336456,66	Картометрический метод	0,10	-
920	413535,49	1336324,79	Картометрический метод	0,10	-
919	413500,14	1336167,24	Картометрический метод	0,10	-
918	413443,09	1335962,94	Картометрический метод	0,10	-
917	413373,43	1335788,57	Картометрический метод	0,10	-
916	413288,05	1335616,06	Картометрический метод	0,10	-
2029	413295,56	1335608,96	Картометрический метод	0,10	-
2030	413452,70	1335489,10	Картометрический метод	0,10	-
2031	413638,45	1335346,46	Картометрический метод	0,10	-
2032	413685,70	1335297,29	Картометрический метод	0,10	-
1351	413678,27	1335270,10	Картометрический метод	0,10	-

Сведения о местоположении границ объекта					
1350	413840,52	1335178,94	Картометрический метод	0,10	-
1349	414000,66	1335100,97	Картометрический метод	0,10	-
1348	414111,66	1335078,20	Картометрический метод	0,10	-
1347	414292,00	1335052,74	Картометрический метод	0,10	-
1346	414331,46	1335030,51	Картометрический метод	0,10	-
1345	414414,63	1334964,06	Картометрический метод	0,10	-
1344	414451,96	1334950,63	Картометрический метод	0,10	-
1343	414562,09	1334958,60	Картометрический метод	0,10	-
ЗУ(21)					
2033	415760,83	1337096,09	Картометрический метод	0,10	-
2034	415791,50	1337115,71	Картометрический метод	0,10	-
2035	415698,54	1336944,54	Картометрический метод	0,10	-
2036	415797,28	1337124,00	Картометрический метод	0,10	-
2037	416005,13	1337255,94	Картометрический метод	0,10	-
2038	416159,96	1337620,50	Картометрический метод	0,10	-
2039	416162,41	1337628,69	Картометрический метод	0,10	-
2040	416173,28	1337731,92	Картометрический метод	0,10	-
2041	416246,70	1337904,57	Картометрический метод	0,10	-
2042	416262,55	1337966,27	Картометрический метод	0,10	-
2043	416285,20	1338051,81	Картометрический метод	0,10	-
2044	416290,76	1338165,31	Картометрический метод	0,10	-
2045	416281,95	1338226,95	Картометрический метод	0,10	-
2046	416281,43	1338274,04	Картометрический метод	0,10	-
2047	416272,43	1338371,94	Картометрический метод	0,10	-
2048	416279,84	1338443,91	Картометрический метод	0,10	-
2049	416299,42	1338462,96	Картометрический метод	0,10	-
2050	416304,18	1338473,01	Картометрический метод	0,10	-
2051	416305,62	1338519,79	Картометрический метод	0,10	-
2052	416237,23	1338526,25	Картометрический метод	0,10	-
2053	416174,38	1338517,71	Картометрический метод	0,10	-
2054	415943,05	1338403,32	Картометрический метод	0,10	-
2055	415966,33	1338490,61	Картометрический метод	0,10	-
2056	416115,24	1338599,47	Картометрический метод	0,10	-
2057	416125,82	1338631,22	Картометрический метод	0,10	-
2058	416131,11	1338711,66	Картометрический метод	0,10	-
2059	416185,46	1338740,82	Картометрический метод	0,10	-
2060	416211,65	1338766,22	Картометрический метод	0,10	-
2061	416220,38	1338775,74	Картометрический метод	0,10	-
2062	416240,69	1338903,80	Картометрический метод	0,10	-
2063	416237,96	1338894,27	Картометрический метод	0,10	-
2064	416248,70	1339370,71	Картометрический метод	0,10	-
2065	416240,62	1339405,26	Картометрический метод	0,10	-
2066	416173,69	1339520,10	Картометрический метод	0,10	-
2067	416141,29	1339552,88	Картометрический метод	0,10	-
2068	416098,17	1339639,12	Картометрический метод	0,10	-
2069	416089,18	1339673,77	Картометрический метод	0,10	-
2070	416046,51	1339652,88	Картометрический метод	0,10	-
2071	415961,05	1339825,73	Картометрический метод	0,10	-
2072	415991,21	1339837,64	Картометрический метод	0,10	-
2073	415988,03	1339852,19	Картометрический метод	0,10	-
2074	415980,63	1339862,77	Картометрический метод	0,10	-
2075	415966,87	1339869,65	Картометрический метод	0,10	-
2076	415878,50	1339875,47	Картометрический метод	0,10	-
2077	415785,89	1339878,64	Картометрический метод	0,10	-
2078	415781,13	1339749,27	Картометрический метод	0,10	-
2079	415826,38	1339747,68	Картометрический метод	0,10	-
2080	415827,70	1339682,06	Картометрический метод	0,10	-
2081	415827,17	1339659,31	Картометрический метод	0,10	-
2082	415820,68	1339625,38	Картометрический метод	0,10	-
2083	415810,77	1339589,72	Картометрический метод	0,10	-
2084	415806,53	1339554,53	Картометрический метод	0,10	-

Сведения о местоположении границ объекта

2085	415781,40	1339555,59	Картометрический метод	0,10	-
2086	415785,89	1339526,22	Картометрический метод	0,10	-
2087	415767,11	1339516,43	Картометрический метод	0,10	-
2088	415664,45	1339506,38	Картометрический метод	0,10	-
2089	415575,28	1339497,91	Картометрический метод	0,10	-
2090	415547,90	1339449,36	Картометрический метод	0,10	-
2091	415530,44	1339441,42	Картометрический метод	0,10	-
2092	415491,28	1339394,32	Картометрический метод	0,10	-
2093	415412,58	1339323,97	Картометрический метод	0,10	-
2094	415393,02	1339324,67	Картометрический метод	0,10	-
2095	415381,86	1339334,09	Картометрический метод	0,10	-
2096	415375,57	1339332,75	Картометрический метод	0,10	-
2097	415381,73	1339311,66	Картометрический метод	0,10	-
2098	415375,07	1339297,65	Картометрический метод	0,10	-
2099	415362,15	1339275,25	Картометрический метод	0,10	-
2100	415362,28	1339265,62	Картометрический метод	0,10	-
2101	415371,01	1339250,14	Картометрический метод	0,10	-
2102	415364,27	1339242,60	Картометрический метод	0,10	-
2103	415345,22	1339233,08	Картометрический метод	0,10	-
2104	415340,06	1339217,60	Картометрический метод	0,10	-
2105	415363,08	1339183,07	Картометрический метод	0,10	-
2106	415345,22	1339179,89	Картометрический метод	0,10	-
2107	415327,75	1339184,26	Картометрический метод	0,10	-
2108	415321,40	1339180,69	Картометрический метод	0,10	-
2109	415316,24	1339164,02	Картометрический метод	0,10	-
2110	415303,02	1339143,01	Картометрический метод	0,10	-
2111	415278,14	1339123,96	Картометрический метод	0,10	-
2112	415269,15	1339105,97	Картометрический метод	0,10	-
2113	415251,69	1339026,07	Картометрический метод	0,10	-
2114	415228,88	1338950,05	Картометрический метод	0,10	-
2115	415209,23	1338910,65	Картометрический метод	0,10	-
2116	415194,63	1338901,87	Картометрический метод	0,10	-
2117	415187,28	1338915,33	Картометрический метод	0,10	-
2118	415190,84	1338935,99	Картометрический метод	0,10	-
2119	415179,72	1338971,82	Картометрический метод	0,10	-
2120	415165,32	1338932,77	Картометрический метод	0,10	-
2121	415139,05	1338877,22	Картометрический метод	0,10	-
2122	415110,17	1338790,94	Картометрический метод	0,10	-
2123	415094,15	1338751,91	Картометрический метод	0,10	-
2124	415091,84	1338690,15	Картометрический метод	0,10	-
2125	415103,71	1338623,50	Картометрический метод	0,10	-
2126	415113,25	1338606,30	Картометрический метод	0,10	-
2127	415128,73	1338578,37	Картометрический метод	0,10	-
2128	415159,45	1338513,63	Картометрический метод	0,10	-
2129	415289,27	1338515,93	Картометрический метод	0,10	-
2130	415299,05	1338478,08	Картометрический метод	0,10	-
2131	415329,30	1338380,78	Картометрический метод	0,10	-
2132	415345,40	1338357,51	Картометрический метод	0,10	-
2133	415392,88	1338267,90	Картометрический метод	0,10	-
2134	415470,25	1338158,24	Картометрический метод	0,10	-
2135	415466,77	1338094,67	Картометрический метод	0,10	-
2136	415487,53	1338026,34	Картометрический метод	0,10	-
2137	415458,79	1337993,93	Картометрический метод	0,10	-
2138	415428,71	1337919,39	Картометрический метод	0,10	-
2139	415428,71	1337770,49	Картометрический метод	0,10	-
2140	415443,33	1337617,04	Картометрический метод	0,10	-
2141	415394,73	1337432,47	Картометрический метод	0,10	-
2142	415450,69	1337369,11	Картометрический метод	0,10	-
2143	415443,53	1337305,08	Картометрический метод	0,10	-
2144	415450,70	1337262,53	Картометрический метод	0,10	-
2145	415458,53	1337245,32	Картометрический метод	0,10	-

Сведения о местоположении границ объекта					
2146	415413,96	1337136,53	Картометрический метод	0,10	-
2147	415409,42	1336982,81	Картометрический метод	0,10	-
2148	415450,82	1336994,36	Картометрический метод	0,10	-
2149	415505,77	1336993,45	Картометрический метод	0,10	-
2150	415495,33	1337006,60	Картометрический метод	0,10	-
2151	415501,68	1337027,24	Картометрический метод	0,10	-
2152	415522,32	1337032,79	Картометрический метод	0,10	-
2153	415546,93	1337030,41	Картометрический метод	0,10	-
2154	415559,63	1337011,36	Картометрический метод	0,10	-
2155	415560,95	1336992,54	Картометрический метод	0,10	-
2156	415584,62	1336988,11	Картометрический метод	0,10	-
2157	415586,75	1336987,56	Картометрический метод	0,10	-
2158	415610,81	1336980,21	Картометрический метод	0,10	-
2159	415694,90	1336940,11	Картометрический метод	0,10	-
2160	415697,13	1336980,84	Картометрический метод	0,10	-
2033	415760,83	1337096,09	Картометрический метод	0,10	-
ЗУ1(22)					
2161	416479,61	1339646,55	Картометрический метод	0,10	-
2162	416518,08	1339684,01	Картометрический метод	0,10	-
2163	416541,02	1339703,72	Картометрический метод	0,10	-
2164	416490,44	1339732,15	Картометрический метод	0,10	-
2165	416449,24	1339762,84	Картометрический метод	0,10	-
2166	416305,25	1339818,32	Картометрический метод	0,10	-
2167	416190,77	1339817,15	Картометрический метод	0,10	-
2168	416089,00	1339845,31	Картометрический метод	0,10	-
2169	416103,27	1339803,06	Картометрический метод	0,10	-
2170	416102,04	1339786,16	Картометрический метод	0,10	-
2171	416093,89	1339760,95	Картометрический метод	0,10	-
2172	416298,71	1339470,39	Картометрический метод	0,10	-
2173	416368,51	1339553,39	Картометрический метод	0,10	-
2174	416416,18	1339584,78	Картометрический метод	0,10	-
2175	416467,11	1339634,37	Картометрический метод	0,10	-
2161	416479,61	1339646,55	Картометрический метод	0,10	-
ЗУ1(23)					
2176	416535,53	1338534,50	Картометрический метод	0,10	-
2177	416537,55	1338550,19	Картометрический метод	0,10	-
2178	416563,22	1338735,70	Картометрический метод	0,10	-
2179	416577,51	1338824,46	Картометрический метод	0,10	-
2180	416597,55	1338925,11	Картометрический метод	0,10	-
2181	416616,00	1339017,76	Картометрический метод	0,10	-
2182	416634,70	1339134,66	Картометрический метод	0,10	-
2183	416677,96	1339400,64	Картометрический метод	0,10	-
2184	416710,94	1339625,10	Картометрический метод	0,10	-
2185	416617,78	1339649,15	Картометрический метод	0,10	-
2186	416595,16	1339627,67	Картометрический метод	0,10	-
2187	416504,67	1339543,53	Картометрический метод	0,10	-
2188	416445,14	1339486,38	Картометрический метод	0,10	-
2189	416407,20	1339424,84	Картометрический метод	0,10	-
2190	416378,34	1339370,75	Картометрический метод	0,10	-
2191	416358,49	1339315,19	Картометрический метод	0,10	-
2192	416341,03	1339032,45	Картометрический метод	0,10	-
2193	416376,72	1339007,41	Картометрический метод	0,10	-
2194	416389,05	1338978,55	Картометрический метод	0,10	-
2195	416374,17	1338849,31	Картометрический метод	0,10	-
2196	416355,12	1338749,71	Картометрический метод	0,10	-
2197	416346,64	1338725,96	Картометрический метод	0,10	-
2198	416346,91	1338687,25	Картометрический метод	0,10	-
2199	416352,68	1338672,82	Картометрический метод	0,10	-
2200	416360,42	1338665,16	Картометрический метод	0,10	-
2201	416382,22	1338658,36	Картометрический метод	0,10	-
2202	416401,72	1338645,86	Картометрический метод	0,10	-

Сведения о местоположении границ объекта

2203	416403,95	1338633,30	Картометрический метод	0,10	-
2204	416393,08	1338618,29	Картометрический метод	0,10	-
2205	416397,48	1338597,63	Картометрический метод	0,10	-
2206	416422,96	1338573,21	Картометрический метод	0,10	-
2176	416535,53	1338534,50	Картометрический метод	0,10	-
ЗУИ(24)					
2207	416573,15	1339718,94	Картометрический метод	0,10	-
2208	416580,69	1339723,76	Картометрический метод	0,10	-
2209	416615,20	1339766,39	Картометрический метод	0,10	-
2210	416659,70	1339839,17	Картометрический метод	0,10	-
2211	416700,59	1339951,93	Картометрический метод	0,10	-
2212	416751,49	1340110,42	Картометрический метод	0,10	-
2213	416852,36	1340179,23	Картометрический метод	0,10	-
2214	416797,58	1340179,99	Картометрический метод	0,10	-
2215	416521,07	1340127,77	Картометрический метод	0,10	-
2216	416543,66	1340111,21	Картометрический метод	0,10	-
2217	416583,61	1340099,31	Картометрический метод	0,10	-
2218	416596,57	1340041,10	Картометрический метод	0,10	-
2219	416601,34	1339968,87	Картометрический метод	0,10	-
2220	416595,25	1339947,97	Картометрический метод	0,10	-
2221	416579,91	1339934,47	Картометрический метод	0,10	-
2222	416552,92	1339913,84	Картометрический метод	0,10	-
2223	416526,29	1339903,01	Картометрический метод	0,10	-
2224	416463,21	1339896,96	Картометрический метод	0,10	-
2225	416429,63	1339893,46	Картометрический метод	0,10	-
2226	416371,95	1339894,52	Картометрический метод	0,10	-
2227	416276,69	1339879,71	Картометрический метод	0,10	-
2228	416232,77	1339873,09	Картометрический метод	0,10	-
2229	416202,87	1339861,45	Картометрический метод	0,10	-
2230	416188,33	1339850,60	Картометрический метод	0,10	-
2231	416317,20	1339825,71	Картометрический метод	0,10	-
2232	416449,75	1339794,76	Картометрический метод	0,10	-
2233	416527,38	1339744,62	Картометрический метод	0,10	-
2234	416560,45	1339720,98	Картометрический метод	0,10	-
2207	416573,15	1339718,94	Картометрический метод	0,10	-
ЗУИ(25)					
2235	416927,87	1338880,62	Картометрический метод	0,10	-
2236	417020,81	1339098,39	Картометрический метод	0,10	-
2237	417139,33	1339365,34	Картометрический метод	0,10	-
2238	417144,73	1339395,65	Картометрический метод	0,10	-
2239	417153,07	1339435,82	Картометрический метод	0,10	-
2240	417165,56	1339493,08	Картометрический метод	0,10	-
2241	417165,32	1339494,78	Картометрический метод	0,10	-
2242	417167,32	1339632,79	Картометрический метод	0,10	-
2243	417132,72	1339718,76	Картометрический метод	0,10	-
2244	417132,71	1339718,79	Картометрический метод	0,10	-
2245	417070,12	1339779,51	Картометрический метод	0,10	-
2246	417061,36	1339814,20	Картометрический метод	0,10	-
2247	417040,55	1339887,26	Картометрический метод	0,10	-
2248	417029,35	1339921,45	Картометрический метод	0,10	-
2249	417002,23	1339948,00	Картометрический метод	0,10	-
2250	416994,11	1339944,24	Картометрический метод	0,10	-
2251	416974,75	1339936,69	Картометрический метод	0,10	-
2252	416970,77	1339920,04	Картометрический метод	0,10	-
2253	416957,76	1339900,90	Картометрический метод	0,10	-
2254	416950,04	1339900,95	Картометрический метод	0,10	-
2255	416877,95	1339915,98	Картометрический метод	0,10	-
2256	416863,60	1339920,05	Картометрический метод	0,10	-
2257	416850,89	1339892,84	Картометрический метод	0,10	-
2258	416840,29	1339850,59	Картометрический метод	0,10	-
2259	416842,66	1339812,76	Картометрический метод	0,10	-

Сведения о местоположении границ объекта

2260	416843,22	1339808,37	Картометрический метод	0,10	-
2261	416866,43	1339731,11	Картометрический метод	0,10	-
2262	416849,28	1339673,51	Картометрический метод	0,10	-
2263	416814,13	1339658,91	Картометрический метод	0,10	-
2264	416740,85	1339628,14	Картометрический метод	0,10	-
2184	416710,94	1339625,10	Картометрический метод	0,10	-
2265	416740,84	1339628,13	Картометрический метод	0,10	-
2266	416695,81	1339382,06	Картометрический метод	0,10	-
2267	416649,21	1339117,13	Картометрический метод	0,10	-
2268	416628,72	1338980,87	Картометрический метод	0,10	-
2269	416617,42	1338905,71	Картометрический метод	0,10	-
2270	416592,27	1338821,75	Картометрический метод	0,10	-
2271	416576,83	1338726,45	Картометрический метод	0,10	-
2272	416550,06	1338537,90	Картометрический метод	0,10	-
2273	416612,27	1338525,34	Картометрический метод	0,10	-
2274	416749,16	1338497,71	Картометрический метод	0,10	-
2275	416748,04	1338491,82	Картометрический метод	0,10	-
2276	416763,42	1338488,72	Картометрический метод	0,10	-
2277	416772,00	1338485,80	Картометрический метод	0,10	-
2278	416789,34	1338464,73	Картометрический метод	0,10	-
2279	416809,32	1338550,86	Картометрический метод	0,10	-
2280	416850,26	1338721,54	Картометрический метод	0,10	-
2235	416927,87	1338880,62	Картометрический метод	0,10	-
ЗУ(26)					
1297	417369,45	1334755,49	Картометрический метод	0,10	-
2281	417373,12	1334772,40	Картометрический метод	0,10	-
2282	417389,77	1334852,72	Картометрический метод	0,10	-
2283	417401,82	1334910,86	Картометрический метод	0,10	-
2284	417405,16	1334926,98	Картометрический метод	0,10	-
2285	417364,77	1335047,80	Картометрический метод	0,10	-
2286	417326,43	1335162,49	Картометрический метод	0,10	-
2287	417249,89	1335253,99	Картометрический метод	0,10	-
2288	417198,91	1335483,73	Картометрический метод	0,10	-
2289	417117,06	1335689,14	Картометрический метод	0,10	-
2290	417077,10	1335755,69	Картометрический метод	0,10	-
2291	417091,83	1335788,18	Картометрический метод	0,10	-
2292	417079,64	1335815,80	Картометрический метод	0,10	-
2293	417080,30	1335858,47	Картометрический метод	0,10	-
2294	417131,35	1335873,24	Картометрический метод	0,10	-
2295	417150,26	1335914,27	Картометрический метод	0,10	-
2296	417152,75	1336008,85	Картометрический метод	0,10	-
2297	417185,89	1336254,22	Картометрический метод	0,10	-
2298	417218,78	1336309,72	Картометрический метод	0,10	-
2299	417250,97	1336625,52	Картометрический метод	0,10	-
2300	417265,59	1336828,63	Картометрический метод	0,10	-
2301	417267,19	1336914,11	Картометрический метод	0,10	-
2302	417156,05	1337058,79	Картометрический метод	0,10	-
2303	417074,42	1336863,61	Картометрический метод	0,10	-
2304	417007,49	1336643,35	Картометрический метод	0,10	-
2305	416909,94	1336545,96	Картометрический метод	0,10	-
2306	416890,94	1336386,82	Картометрический метод	0,10	-
2307	416797,69	1336399,61	Картометрический метод	0,10	-
2308	416711,31	1336261,20	Картометрический метод	0,10	-
2309	416746,76	1336170,68	Картометрический метод	0,10	-
2310	416658,47	1336179,73	Картометрический метод	0,10	-
2311	416580,23	1336066,19	Картометрический метод	0,10	-
2312	416447,89	1335873,25	Картометрический метод	0,10	-
2313	416472,43	1335702,48	Картометрический метод	0,10	-
2314	416556,43	1335385,24	Картометрический метод	0,10	-
2315	416527,54	1335355,82	Картометрический метод	0,10	-
2316	416402,05	1335716,88	Картометрический метод	0,10	-

Сведения о местоположении границ объекта

2317	416312,77	1335692,19	Картометрический метод	0,10	-
2318	416251,28	1335559,80	Картометрический метод	0,10	-
2319	416233,30	1335402,36	Картометрический метод	0,10	-
2320	416216,09	1335258,48	Картометрический метод	0,10	-
2321	416217,22	1335261,58	Картометрический метод	0,10	-
2322	416213,42	1335173,36	Картометрический метод	0,10	-
2323	416209,84	1335090,36	Картометрический метод	0,10	-
2324	416207,09	1335026,61	Картометрический метод	0,10	-
2325	416204,76	1335021,09	Картометрический метод	0,10	-
2326	416186,56	1335026,35	Картометрический метод	0,10	-
2327	416161,25	1335026,54	Картометрический метод	0,10	-
2328	416145,66	1335024,00	Картометрический метод	0,10	-
2329	416116,60	1335022,27	Картометрический метод	0,10	-
2330	416097,04	1335023,42	Картометрический метод	0,10	-
2331	416060,21	1335031,32	Картометрический метод	0,10	-
2332	415962,80	1335082,81	Картометрический метод	0,10	-
2333	415959,39	1335085,63	Картометрический метод	0,10	-
2334	415917,73	1335120,01	Картометрический метод	0,10	-
2335	415843,99	1335197,17	Картометрический метод	0,10	-
2336	415793,06	1335229,04	Картометрический метод	0,10	-
2337	415729,36	1335245,10	Картометрический метод	0,10	-
2338	415650,92	1335244,74	Картометрический метод	0,10	-
2339	415546,34	1335283,23	Картометрический метод	0,10	-
2340	415485,15	1335318,03	Картометрический метод	0,10	-
2341	415449,49	1335346,73	Картометрический метод	0,10	-
2342	415383,76	1335404,32	Картометрический метод	0,10	-
2343	415324,41	1335448,25	Картометрический метод	0,10	-
2344	415254,92	1335488,42	Картометрический метод	0,10	-
1587	415251,77	1335509,03	Картометрический метод	0,10	-
1586	415185,38	1335444,44	Картометрический метод	0,10	-
1585	414908,45	1335231,31	Картометрический метод	0,10	-
1340	414850,59	1335185,72	Картометрический метод	0,10	-
1339	414886,36	1335137,84	Картометрический метод	0,10	-
1338	414950,65	1335073,16	Картометрический метод	0,10	-
1337	415055,41	1335007,95	Картометрический метод	0,10	-
1336	415183,46	1334926,60	Картометрический метод	0,10	-
1335	415304,69	1334854,48	Картометрический метод	0,10	-
1334	415398,50	1334803,26	Картометрический метод	0,10	-
1333	415526,11	1334739,73	Картометрический метод	0,10	-
1332	415589,20	1334717,28	Картометрический метод	0,10	-
1331	415688,26	1334690,09	Картометрический метод	0,10	-
1330	415740,34	1334676,67	Картометрический метод	0,10	-
1329	415805,36	1334650,11	Картометрический метод	0,10	-
1328	415887,74	1334619,06	Картометрический метод	0,10	-
1327	415946,16	1334581,68	Картометрический метод	0,10	-
1326	416028,44	1334537,60	Картометрический метод	0,10	-
1325	416084,79	1334515,44	Картометрический метод	0,10	-
1324	416139,07	1334506,35	Картометрический метод	0,10	-
1323	416244,04	1334481,33	Картометрический метод	0,10	-
1322	416410,86	1334404,26	Картометрический метод	0,10	-
1321	416526,89	1334344,56	Картометрический метод	0,10	-
2345	416539,95	1334360,48	Картометрический метод	0,10	-
2346	416567,01	1334405,38	Картометрический метод	0,10	-
2347	416613,89	1334493,38	Картометрический метод	0,10	-
2348	416637,70	1334515,87	Картометрический метод	0,10	-
2349	416662,53	1334534,34	Картометрический метод	0,10	-
2350	416700,75	1334558,38	Картометрический метод	0,10	-
2351	416755,52	1334582,90	Картометрический метод	0,10	-
2352	416792,93	1334597,38	Картометрический метод	0,10	-
2353	416848,81	1334673,80	Картометрический метод	0,10	-
2354	416893,71	1334725,22	Картометрический метод	0,10	-

Сведения о местоположении границ объекта					
2355	416912,73	1334738,28	Картометрический метод	0,10	-
2356	416937,57	1334745,92	Картометрический метод	0,10	-
2357	416946,16	1334744,97	Картометрический метод	0,10	-
1303	416955,56	1334738,76	Картометрический метод	0,10	-
1302	416984,22	1334756,91	Картометрический метод	0,10	-
1301	417046,76	1334773,06	Картометрический метод	0,10	-
1300	417123,17	1334762,95	Картометрический метод	0,10	-
1299	417158,64	1334757,24	Картометрический метод	0,10	-
1298	417326,39	1334751,25	Картометрический метод	0,10	-
1297	417369,45	1334755,49	Картометрический метод	0,10	-
ЗУ1(27)					
2358	420513,74	1338159,48	Картометрический метод	0,10	-
2359	420567,32	1338219,02	Картометрический метод	0,10	-
2360	420559,38	1338265,32	Картометрический метод	0,10	-
2361	420501,84	1338272,59	Картометрический метод	0,10	-
2358	420513,74	1338159,48	Картометрический метод	0,10	-
ЗУ1(28)					
2362	420547,44	1338367,62	Картометрический метод	0,10	-
2363	420466,77	1338466,34	Картометрический метод	0,10	-
2364	420450,65	1338479,68	Картометрический метод	0,10	-
2365	420434,94	1338478,76	Картометрический метод	0,10	-
2366	420451,57	1338455,05	Картометрический метод	0,10	-
2367	420465,36	1338415,65	Картометрический метод	0,10	-
2368	420468,51	1338275,00	Картометрический метод	0,10	-
2369	420469,69	1338367,29	Картометрический метод	0,10	-
2370	420475,95	1338369,19	Картометрический метод	0,10	-
2371	420482,33	1338370,67	Картометрический метод	0,10	-
2372	420488,78	1338371,74	Картометрический метод	0,10	-
2373	420495,30	1338372,38	Картометрический метод	0,10	-
2374	420501,84	1338372,59	Картометрический метод	0,10	-
2375	420508,38	1338372,38	Картометрический метод	0,10	-
2376	420514,38	1338371,80	Картометрический метод	0,10	-
2362	420547,44	1338367,62	Картометрический метод	0,10	-
ЗУ1(29)					
2377	421023,69	1334812,45	Картометрический метод	0,10	-
2378	421061,61	1334942,57	Картометрический метод	0,10	-
2379	421120,26	1335056,79	Картометрический метод	0,10	-
2380	421153,02	1335089,64	Картометрический метод	0,10	-
2381	421218,83	1335155,62	Картометрический метод	0,10	-
2382	421248,88	1335256,85	Картометрический метод	0,10	-
2383	421241,92	1335373,96	Картометрический метод	0,10	-
2384	421234,96	1335491,05	Картометрический метод	0,10	-
2385	421201,51	1335598,83	Картометрический метод	0,10	-
2386	421179,98	1335643,24	Картометрический метод	0,10	-
2387	421125,06	1335659,50	Картометрический метод	0,10	-
2388	421091,64	1335657,24	Картометрический метод	0,10	-
2389	420915,61	1335645,35	Картометрический метод	0,10	-
2390	420793,56	1335670,72	Картометрический метод	0,10	-
2391	420698,45	1335665,31	Картометрический метод	0,10	-
2392	420469,75	1335610,67	Картометрический метод	0,10	-
2393	420414,23	1335573,88	Картометрический метод	0,10	-
2394	420382,48	1335538,12	Картометрический метод	0,10	-
2395	420297,55	1335491,47	Картометрический метод	0,10	-
2396	420265,44	1335497,61	Картометрический метод	0,10	-
2397	420256,87	1335499,25	Картометрический метод	0,10	-
2398	420233,38	1335524,48	Картометрический метод	0,10	-
2399	420239,66	1335546,67	Картометрический метод	0,10	-
2400	420278,95	1335570,43	Картометрический метод	0,10	-
2401	420325,06	1335598,31	Картометрический метод	0,10	-
2402	420390,55	1335663,15	Картометрический метод	0,10	-
2403	420426,97	1335699,20	Картометрический метод	0,10	-

Сведения о местоположении границ объекта

2404	420470,77	1335685,00	Картометрический метод	0,10	-
2405	420515,06	1335714,71	Картометрический метод	0,10	-
2406	420561,58	1335744,51	Картометрический метод	0,10	-
2407	420637,45	1335759,62	Картометрический метод	0,10	-
2408	420701,32	1335766,23	Картометрический метод	0,10	-
2409	420858,79	1335799,26	Картометрический метод	0,10	-
2410	420973,84	1335788,48	Картометрический метод	0,10	-
2411	421003,28	1335800,47	Картометрический метод	0,10	-
2412	421044,03	1336011,80	Картометрический метод	0,10	-
2413	421107,35	1336080,04	Картометрический метод	0,10	-
2414	421148,47	1336139,95	Картометрический метод	0,10	-
2415	421198,13	1336178,53	Картометрический метод	0,10	-
2416	421354,05	1336234,65	Картометрический метод	0,10	-
2417	421420,32	1336258,50	Картометрический метод	0,10	-
2418	421436,48	1336283,81	Картометрический метод	0,10	-
2419	421436,83	1336338,59	Картометрический метод	0,10	-
2420	421415,10	1336356,55	Картометрический метод	0,10	-
2421	421353,54	1336352,36	Картометрический метод	0,10	-
2422	421220,88	1336315,07	Картометрический метод	0,10	-
2423	421114,32	1336250,38	Картометрический метод	0,10	-
2424	421057,25	1336227,57	Картометрический метод	0,10	-
2425	421017,64	1336229,78	Картометрический метод	0,10	-
2426	420964,84	1336263,86	Картометрический метод	0,10	-
2427	420878,09	1336261,69	Картометрический метод	0,10	-
2428	420848,96	1336241,10	Картометрический метод	0,10	-
2429	420778,71	1336250,71	Картометрический метод	0,10	-
2430	420708,46	1336299,07	Картометрический метод	0,10	-
2431	420681,84	1336290,91	Картометрический метод	0,10	-
2432	420627,78	1336250,07	Картометрический метод	0,10	-
2433	420567,69	1336204,68	Картометрический метод	0,10	-
2434	420511,03	1336136,03	Картометрический метод	0,10	-
2435	420347,49	1335937,87	Картометрический метод	0,10	-
2436	420229,00	1335794,29	Картометрический метод	0,10	-
2437	420047,20	1335656,80	Картометрический метод	0,10	-
2438	419901,93	1335608,39	Картометрический метод	0,10	-
2439	419781,45	1335549,79	Картометрический метод	0,10	-
2440	419633,67	1335477,91	Картометрический метод	0,10	-
2441	419592,65	1335469,45	Картометрический метод	0,10	-
2442	419598,93	1335684,51	Картометрический метод	0,10	-
2443	419628,23	1335706,98	Картометрический метод	0,10	-
2444	419664,29	1335716,23	Картометрический метод	0,10	-
2445	419762,27	1335706,69	Картометрический метод	0,10	-
2446	419807,44	1335720,88	Картометрический метод	0,10	-
2447	419835,01	1335753,15	Картометрический метод	0,10	-
2448	419894,19	1335767,81	Картометрический метод	0,10	-
2449	419931,73	1335810,91	Картометрический метод	0,10	-
2450	420064,05	1335837,14	Картометрический метод	0,10	-
2451	420114,46	1335868,22	Картометрический метод	0,10	-
2452	420061,32	1335935,99	Картометрический метод	0,10	-
2453	420062,02	1335961,12	Картометрический метод	0,10	-
2454	420125,37	1335973,73	Картометрический метод	0,10	-
2455	420187,90	1335969,56	Картометрический метод	0,10	-
2456	420224,57	1335983,24	Картометрический метод	0,10	-
2457	420276,46	1336065,82	Картометрический метод	0,10	-
2458	420279,85	1336105,44	Картометрический метод	0,10	-
2459	420344,05	1336134,36	Картометрический метод	0,10	-
2460	420461,24	1336230,26	Картометрический метод	0,10	-
2461	420513,50	1336265,68	Картометрический метод	0,10	-
2462	420600,39	1336303,70	Картометрический метод	0,10	-
2463	420599,30	1336352,67	Картометрический метод	0,10	-
2464	420539,30	1336378,54	Картометрический метод	0,10	-

Сведения о местоположении границ объекта

2465	420447,06	1336455,54	Картометрический метод	0,10	-
2466	420387,24	1336442,93	Картометрический метод	0,10	-
2467	420385,07	1336442,47	Картометрический метод	0,10	-
2468	420336,74	1336405,14	Картометрический метод	0,10	-
2469	420314,04	1336342,98	Картометрический метод	0,10	-
2470	420234,09	1336348,60	Картометрический метод	0,10	-
2471	420185,54	1336288,74	Картометрический метод	0,10	-
2472	420175,72	1336290,60	Картометрический метод	0,10	-
2473	420202,07	1336368,16	Картометрический метод	0,10	-
2474	420173,25	1336374,32	Картометрический метод	0,10	-
2475	420114,50	1336352,72	Картометрический метод	0,10	-
2476	419966,63	1336351,58	Картометрический метод	0,10	-
2477	419682,43	1336235,54	Картометрический метод	0,10	-
2478	419667,16	1336254,61	Картометрический метод	0,10	-
2479	419674,25	1336284,04	Картометрический метод	0,10	-
2480	419800,02	1336331,57	Картометрический метод	0,10	-
2481	419853,81	1336394,53	Картометрический метод	0,10	-
2482	419950,75	1336401,68	Картометрический метод	0,10	-
2483	420084,14	1336439,48	Картометрический метод	0,10	-
2484	420263,88	1336490,42	Картометрический метод	0,10	-
2485	420262,58	1336730,08	Картометрический метод	0,10	-
2486	420379,39	1336728,80	Картометрический метод	0,10	-
2487	420437,28	1336707,85	Картометрический метод	0,10	-
2488	420461,34	1336559,88	Картометрический метод	0,10	-
2489	420606,65	1336422,34	Картометрический метод	0,10	-
2490	420718,90	1336467,26	Картометрический метод	0,10	-
2491	420738,19	1336406,17	Картометрический метод	0,10	-
2492	420783,86	1336383,30	Картометрический метод	0,10	-
2493	420811,17	1336351,41	Картометрический метод	0,10	-
2494	420872,09	1336355,98	Картометрический метод	0,10	-
2495	421094,32	1336372,63	Картометрический метод	0,10	-
2496	421183,56	1336424,49	Картометрический метод	0,10	-
2497	421256,59	1336426,80	Картометрический метод	0,10	-
2498	421383,92	1336430,83	Картометрический метод	0,10	-
2499	421544,51	1336435,92	Картометрический метод	0,10	-
2500	421628,97	1336491,85	Картометрический метод	0,10	-
2501	421644,94	1336577,61	Картометрический метод	0,10	-
2502	421665,81	1336626,39	Картометрический метод	0,10	-
2503	421674,93	1336694,21	Картометрический метод	0,10	-
2504	421708,93	1336823,06	Картометрический метод	0,10	-
2505	421691,30	1336911,97	Картометрический метод	0,10	-
2506	421665,82	1337040,47	Картометрический метод	0,10	-
2507	421651,36	1337081,20	Картометрический метод	0,10	-
2508	421613,42	1337389,37	Картометрический метод	0,10	-
2509	421525,85	1337427,42	Картометрический метод	0,10	-
2510	421487,85	1337470,35	Картометрический метод	0,10	-
2511	421374,93	1337456,36	Картометрический метод	0,10	-
2512	421138,01	1337427,00	Картометрический метод	0,10	-
2513	421075,99	1337443,79	Картометрический метод	0,10	-
2514	421009,32	1337521,65	Картометрический метод	0,10	-
2515	420887,86	1337586,73	Картометрический метод	0,10	-
2516	420776,71	1337597,69	Картометрический метод	0,10	-
2517	420723,63	1337579,71	Картометрический метод	0,10	-
2518	420713,74	1337519,65	Картометрический метод	0,10	-
2519	420730,62	1337433,24	Картометрический метод	0,10	-
2520	420712,53	1337280,24	Картометрический метод	0,10	-
2521	420627,32	1337241,02	Картометрический метод	0,10	-
2522	420623,99	1337264,75	Картометрический метод	0,10	-
2523	420693,03	1337322,84	Картометрический метод	0,10	-
2524	420690,31	1337402,40	Картометрический метод	0,10	-
2525	420712,78	1337468,34	Картометрический метод	0,10	-

Сведения о местоположении границ объекта

2526	420686,63	1337537,22	Картометрический метод	0,10	-
2527	420724,46	1337595,17	Картометрический метод	0,10	-
2528	420730,54	1337709,07	Картометрический метод	0,10	-
2529	420829,21	1337715,01	Картометрический метод	0,10	-
2530	421038,80	1337654,00	Картометрический метод	0,10	-
2531	421061,90	1337608,84	Картометрический метод	0,10	-
2532	421163,63	1337559,03	Картометрический метод	0,10	-
2533	421264,92	1337598,83	Картометрический метод	0,10	-
2534	421466,16	1337618,03	Картометрический метод	0,10	-
2535	421560,06	1337662,99	Картометрический метод	0,10	-
2536	421632,06	1337661,99	Картометрический метод	0,10	-
2537	421649,08	1337870,28	Картометрический метод	0,10	-
2538	421686,51	1337923,66	Картометрический метод	0,10	-
2539	421731,02	1338036,23	Картометрический метод	0,10	-
2540	421776,79	1338152,00	Картометрический метод	0,10	-
2541	421815,25	1338288,73	Картометрический метод	0,10	-
2542	421857,02	1338284,20	Картометрический метод	0,10	-
2543	421875,94	1338379,90	Картометрический метод	0,10	-
2544	421927,12	1338412,57	Картометрический метод	0,10	-
2545	421931,00	1338456,51	Картометрический метод	0,10	-
2546	421937,23	1338464,51	Картометрический метод	0,10	-
2547	421663,04	1338438,45	Картометрический метод	0,10	-
2548	421186,97	1338386,89	Картометрический метод	0,10	-
2549	420636,89	1338328,42	Картометрический метод	0,10	-
2550	420638,72	1338326,19	Картометрический метод	0,10	-
2551	420642,53	1338320,87	Картометрический метод	0,10	-
2552	420645,99	1338315,32	Картометрический метод	0,10	-
2553	420649,07	1338309,55	Картометрический метод	0,10	-
2554	420651,77	1338303,59	Картометрический метод	0,10	-
2555	420654,08	1338297,46	Картометрический метод	0,10	-
2556	420655,98	1338291,20	Картометрический метод	0,10	-
2557	420657,46	1338284,83	Картометрический метод	0,10	-
2558	420657,95	1338282,21	Картометрический метод	0,10	-
2559	420665,88	1338235,91	Картометрический метод	0,10	-
2560	420666,47	1338232,07	Картометрический метод	0,10	-
2561	420667,11	1338225,56	Картометрический метод	0,10	-
2562	420667,32	1338219,02	Картометрический метод	0,10	-
2563	420667,11	1338212,48	Картометрический метод	0,10	-
2564	420666,47	1338205,96	Картометрический метод	0,10	-
2565	420665,40	1338199,51	Картометрический метод	0,10	-
2566	420663,91	1338193,13	Картометрический метод	0,10	-
2567	420662,01	1338186,87	Картометрический метод	0,10	-
2568	420659,71	1338180,75	Картометрический метод	0,10	-
2569	420657,01	1338174,79	Картометрический метод	0,10	-
2570	420653,92	1338169,02	Картометрический метод	0,10	-
2571	420650,47	1338163,46	Картометрический метод	0,10	-
2572	420646,66	1338158,14	Картометрический метод	0,10	-
2573	420642,51	1338153,08	Картометрический метод	0,10	-
2574	420641,65	1338152,12	Картометрический метод	0,10	-
2575	420588,07	1338092,59	Картометрический метод	0,10	-
2576	420584,45	1338088,77	Картометрический метод	0,10	-
2577	420579,68	1338084,30	Картометрический метод	0,10	-
2578	420574,62	1338080,15	Картометрический метод	0,10	-
2579	420569,30	1338076,34	Картометрический метод	0,10	-
2580	420563,74	1338072,88	Картометрический метод	0,10	-
2581	420557,97	1338069,80	Картометрический метод	0,10	-
2582	420552,01	1338067,10	Картометрический метод	0,10	-
2583	420545,89	1338064,79	Картометрический метод	0,10	-
2584	420539,62	1338062,89	Картометрический метод	0,10	-
2585	420533,25	1338061,41	Картометрический метод	0,10	-
2586	420526,80	1338060,34	Картометрический метод	0,10	-

Сведения о местоположении границ объекта

2587	420520,28	1338059,70	Картометрический метод	0,10	-
2588	420513,74	1338059,48	Картометрический метод	0,10	-
2589	420507,20	1338059,70	Картометрический метод	0,10	-
2590	420500,69	1338060,34	Картометрический метод	0,10	-
2591	420497,23	1338060,91	Картометрический метод	0,10	-
2592	420539,80	1337948,03	Картометрический метод	0,10	-
2593	420366,94	1337842,55	Картометрический метод	0,10	-
2594	420245,74	1337786,35	Картометрический метод	0,10	-
2595	420178,95	1337877,01	Картометрический метод	0,10	-
2596	420179,07	1337893,42	Картометрический метод	0,10	-
2597	420224,65	1337924,64	Картометрический метод	0,10	-
2598	420273,97	1337958,42	Картометрический метод	0,10	-
2599	420267,58	1337970,41	Картометрический метод	0,10	-
2600	420217,50	1337975,20	Картометрический метод	0,10	-
2601	420163,44	1338007,32	Картометрический метод	0,10	-
2602	420129,07	1338040,46	Картометрический метод	0,10	-
2603	420120,02	1338127,83	Картометрический метод	0,10	-
2604	420120,55	1338215,19	Картометрический метод	0,10	-
2605	420066,79	1338147,79	Картометрический метод	0,10	-
2606	420051,22	1338128,27	Картометрический метод	0,10	-
2607	420005,48	1338105,45	Картометрический метод	0,10	-
2608	419977,45	1338101,06	Картометрический метод	0,10	-
2609	419922,85	1338172,97	Картометрический метод	0,10	-
2610	419873,84	1338232,11	Картометрический метод	0,10	-
2611	419889,82	1338264,87	Картометрический метод	0,10	-
2612	419869,04	1338255,55	Картометрический метод	0,10	-
2613	419746,30	1338103,64	Картометрический метод	0,10	-
2614	419727,67	1338079,87	Картометрический метод	0,10	-
2615	419711,87	1338014,40	Картометрический метод	0,10	-
2616	419700,91	1337993,20	Картометрический метод	0,10	-
2617	419654,62	1337945,91	Картометрический метод	0,10	-
2618	419535,73	1337833,81	Картометрический метод	0,10	-
2619	419449,14	1337765,46	Картометрический метод	0,10	-
2620	419424,86	1337747,96	Картометрический метод	0,10	-
2621	419375,47	1337723,45	Картометрический метод	0,10	-
2622	419336,90	1337697,41	Картометрический метод	0,10	-
2623	419292,51	1337678,13	Картометрический метод	0,10	-
2624	419247,34	1337667,25	Картометрический метод	0,10	-
2625	419191,53	1337656,74	Картометрический метод	0,10	-
2626	419141,53	1337608,75	Картометрический метод	0,10	-
2627	419059,74	1337526,58	Картометрический метод	0,10	-
2628	418985,78	1337506,89	Картометрический метод	0,10	-
2629	418967,20	1337488,64	Картометрический метод	0,10	-
2630	418942,38	1337374,79	Картометрический метод	0,10	-
2631	418919,58	1337286,68	Картометрический метод	0,10	-
2632	418869,96	1337062,66	Картометрический метод	0,10	-
2633	418846,53	1336888,11	Картометрический метод	0,10	-
2634	418856,30	1336749,54	Картометрический метод	0,10	-
2635	418857,19	1336368,83	Картометрический метод	0,10	-
2636	418842,86	1336173,98	Картометрический метод	0,10	-
2637	418844,15	1336100,40	Картометрический метод	0,10	-
2638	418839,83	1336014,00	Картометрический метод	0,10	-
2639	418825,17	1335919,24	Картометрический метод	0,10	-
2640	418968,60	1335823,16	Картометрический метод	0,10	-
2641	419111,18	1335802,25	Картометрический метод	0,10	-
2642	419205,99	1335694,58	Картометрический метод	0,10	-
2643	419315,28	1335572,28	Картометрический метод	0,10	-
2644	419424,45	1335521,81	Картометрический метод	0,10	-
2645	419500,58	1335483,80	Картометрический метод	0,10	-
2646	419763,64	1335358,18	Картометрический метод	0,10	-
2647	419899,97	1335294,56	Картометрический метод	0,10	-

Сведения о местоположении границ объекта					
2648	420127,30	1335187,09	Картометрический метод	0,10	-
2649	420289,79	1335100,56	Картометрический метод	0,10	-
2650	420788,77	1334837,22	Картометрический метод	0,10	-
2651	420872,11	1334783,12	Картометрический метод	0,10	-
2652	420907,31	1334789,93	Картометрический метод	0,10	-
2377	421023,69	1334812,45	Картометрический метод	0,10	-
ЗУ1(30)					
2653	419210,92	1334428,06	Картометрический метод	0,10	-
2654	419214,06	1334453,69	Картометрический метод	0,10	-
2655	419039,95	1334648,28	Картометрический метод	0,10	-
2656	419023,66	1334682,87	Картометрический метод	0,10	-
2657	418972,83	1334790,86	Картометрический метод	0,10	-
2658	418936,21	1334817,11	Картометрический метод	0,10	-
2659	418880,84	1334856,82	Картометрический метод	0,10	-
2660	418715,82	1334840,12	Картометрический метод	0,10	-
2661	418701,82	1334862,28	Картометрический метод	0,10	-
2662	418761,90	1334947,19	Картометрический метод	0,10	-
2663	418891,05	1334963,22	Картометрический метод	0,10	-
2664	418914,65	1335128,15	Картометрический метод	0,10	-
2665	418781,60	1335210,96	Картометрический метод	0,10	-
2666	418892,92	1335307,75	Картометрический метод	0,10	-
2667	418888,41	1335415,16	Картометрический метод	0,10	-
2668	418785,21	1335527,95	Картометрический метод	0,10	-
2669	418785,32	1335609,23	Картометрический метод	0,10	-
2670	418941,45	1335787,30	Картометрический метод	0,10	-
2671	418828,83	1335874,83	Картометрический метод	0,10	-
2672	418812,64	1335885,00	Картометрический метод	0,10	-
2673	418524,66	1335405,58	Картометрический метод	0,10	-
2674	418492,23	1335373,72	Картометрический метод	0,10	-
2675	418459,91	1335357,91	Картометрический метод	0,10	-
2676	418379,14	1335324,11	Картометрический метод	0,10	-
2677	418361,28	1335313,61	Картометрический метод	0,10	-
2678	418361,56	1335312,43	Картометрический метод	0,10	-
2679	418344,49	1335303,73	Картометрический метод	0,10	-
2680	418337,49	1335290,03	Картометрический метод	0,10	-
2681	418318,92	1335267,23	Картометрический метод	0,10	-
2682	418302,55	1335256,74	Картометрический метод	0,10	-
2683	418288,87	1335247,98	Картометрический метод	0,10	-
2684	418268,11	1335238,96	Картометрический метод	0,10	-
2685	418242,75	1335232,27	Картометрический метод	0,10	-
2686	418219,65	1335218,68	Картометрический метод	0,10	-
2687	418225,54	1335081,07	Картометрический метод	0,10	-
2688	418224,53	1334943,51	Картометрический метод	0,10	-
2689	418226,76	1334934,32	Картометрический метод	0,10	-
2690	418227,72	1334930,40	Картометрический метод	0,10	-
2691	418233,74	1334933,89	Картометрический метод	0,10	-
2692	418278,77	1334858,83	Картометрический метод	0,10	-
2693	418274,71	1334653,67	Картометрический метод	0,10	-
2694	418339,09	1334468,82	Картометрический метод	0,10	-
2695	418423,34	1334411,76	Картометрический метод	0,10	-
2696	418460,54	1334320,74	Картометрический метод	0,10	-
2697	418578,30	1334285,10	Картометрический метод	0,10	-
2698	418704,65	1334311,31	Картометрический метод	0,10	-
2699	418794,94	1334356,82	Картометрический метод	0,10	-
2700	418916,88	1334374,15	Картометрический метод	0,10	-
2701	419096,65	1334379,11	Картометрический метод	0,10	-
2653	419210,92	1334428,06	Картометрический метод	0,10	-
ЗУ1(31)					
2702	421432,93	1331308,04	Картометрический метод	0,10	-
2703	421433,84	1331314,96	Картометрический метод	0,10	-
2704	421482,58	1331643,98	Картометрический метод	0,10	-

Сведения о местоположении границ объекта

2705	421486,82	1331715,98	Картометрический метод	0,10	-
2706	421485,48	1331746,23	Картометрический метод	0,10	-
2707	421480,48	1331765,97	Картометрический метод	0,10	-
2708	421472,32	1331790,45	Картометрический метод	0,10	-
2709	421472,06	1331811,25	Картометрический метод	0,10	-
2710	421486,60	1331943,13	Картометрический метод	0,10	-
2711	421490,28	1331971,03	Картометрический метод	0,10	-
2712	421496,60	1331987,62	Картометрический метод	0,10	-
2713	421510,29	1332000,52	Картометрический метод	0,10	-
2714	421531,34	1332009,47	Картометрический метод	0,10	-
2715	421542,66	1332008,68	Картометрический метод	0,10	-
2716	421574,77	1331998,68	Картометрический метод	0,10	-
2717	421806,52	1331912,73	Картометрический метод	0,10	-
2718	421818,78	1331913,91	Картометрический метод	0,10	-
2719	421840,04	1331923,28	Картометрический метод	0,10	-
2720	421871,33	1331944,52	Картометрический метод	0,10	-
2721	421795,62	1332118,45	Картометрический метод	0,10	-
2722	421788,56	1332119,85	Картометрический метод	0,10	-
2723	421749,77	1332108,43	Картометрический метод	0,10	-
2724	421664,81	1332090,82	Картометрический метод	0,10	-
2725	421537,66	1332081,60	Картометрический метод	0,10	-
2726	421535,82	1332073,18	Картометрический метод	0,10	-
2727	421469,22	1332074,49	Картометрический метод	0,10	-
2728	421459,75	1332077,91	Картометрический метод	0,10	-
2729	421454,05	1332073,44	Картометрический метод	0,10	-
2730	421436,61	1332057,24	Картометрический метод	0,10	-
2731	421423,37	1332059,40	Картометрический метод	0,10	-
2732	421370,69	1332067,99	Картометрический метод	0,10	-
2733	421338,39	1332071,80	Картометрический метод	0,10	-
2734	421289,26	1332058,96	Картометрический метод	0,10	-
2735	421205,82	1332013,42	Картометрический метод	0,10	-
2736	421177,39	1332003,94	Картометрический метод	0,10	-
2737	421111,62	1331998,47	Картометрический метод	0,10	-
2738	421047,84	1331993,94	Картометрический метод	0,10	-
2739	420991,61	1331995,60	Картометрический метод	0,10	-
2740	420918,94	1332142,37	Картометрический метод	0,10	-
2741	421105,30	1332159,75	Картометрический метод	0,10	-
2742	421106,50	1332922,83	Картометрический метод	0,10	-
2743	421152,31	1332969,38	Картометрический метод	0,10	-
2744	421162,06	1332974,53	Картометрический метод	0,10	-
2745	421139,96	1332990,92	Картометрический метод	0,10	-
2746	421074,80	1333031,43	Картометрический метод	0,10	-
2747	421011,84	1333082,47	Картометрический метод	0,10	-
2748	420990,72	1333082,62	Картометрический метод	0,10	-
2749	420986,57	1333091,08	Картометрический метод	0,10	-
2750	420963,39	1333097,58	Картометрический метод	0,10	-
2751	420955,02	1333108,18	Картометрический метод	0,10	-
2752	420953,05	1333127,15	Картометрический метод	0,10	-
2753	420938,28	1333129,37	Картометрический метод	0,10	-
2754	420910,70	1333110,60	Картометрический метод	0,10	-
2755	420889,40	1333085,48	Картометрический метод	0,10	-
2756	420870,50	1333100,37	Картометрический метод	0,10	-
2757	420832,58	1333111,18	Картометрический метод	0,10	-
2758	420815,78	1333123,95	Картометрический метод	0,10	-
2759	420845,95	1333205,91	Картометрический метод	0,10	-
2760	420871,66	1333258,40	Картометрический метод	0,10	-
2761	420905,46	1333260,25	Картометрический метод	0,10	-
2762	420950,05	1333293,65	Картометрический метод	0,10	-
2763	420986,39	1333354,49	Картометрический метод	0,10	-
2764	420980,45	1333407,22	Картометрический метод	0,10	-
2765	420970,31	1333464,19	Картометрический метод	0,10	-

Сведения о местоположении границ объекта

2766	420979,09	1333510,48	Картометрический метод	0,10	-
2767	421021,89	1333588,14	Картометрический метод	0,10	-
2768	421041,20	1333630,14	Картометрический метод	0,10	-
2769	421041,31	1333644,89	Картометрический метод	0,10	-
2770	421012,00	1333678,82	Картометрический метод	0,10	-
2771	421003,65	1333691,52	Картометрический метод	0,10	-
2772	421037,80	1333741,84	Картометрический метод	0,10	-
2773	421093,10	1333796,23	Картометрический метод	0,10	-
2774	421122,80	1333814,97	Картометрический метод	0,10	-
2775	421177,44	1333780,86	Картометрический метод	0,10	-
2776	421206,87	1333763,78	Картометрический метод	0,10	-
2777	421234,36	1333769,90	Картометрический метод	0,10	-
2778	421262,02	1333797,09	Картометрический метод	0,10	-
2779	421270,70	1333830,75	Картометрический метод	0,10	-
2780	421300,73	1333893,74	Картометрический метод	0,10	-
2781	421319,98	1333927,32	Картометрический метод	0,10	-
2782	421315,74	1333964,21	Картометрический метод	0,10	-
2783	421302,79	1334001,25	Картометрический метод	0,10	-
2784	421301,00	1334019,24	Картометрический метод	0,10	-
2785	421298,36	1334014,28	Картометрический метод	0,10	-
2786	421308,03	1333969,28	Картометрический метод	0,10	-
2787	421313,44	1333951,93	Картометрический метод	0,10	-
2788	421305,04	1333910,89	Картометрический метод	0,10	-
2789	421296,57	1333896,56	Картометрический метод	0,10	-
2790	421268,44	1333947,16	Картометрический метод	0,10	-
2791	421247,71	1334013,28	Картометрический метод	0,10	-
2792	421286,76	1334028,21	Картометрический метод	0,10	-
2793	421303,06	1334084,50	Картометрический метод	0,10	-
2794	421306,62	1334136,91	Картометрический метод	0,10	-
2795	421278,54	1334207,03	Картометрический метод	0,10	-
2796	421270,04	1334239,66	Картометрический метод	0,10	-
2797	421241,63	1334264,51	Картометрический метод	0,10	-
2798	421155,97	1334281,03	Картометрический метод	0,10	-
2799	421116,42	1334303,56	Картометрический метод	0,10	-
2800	421072,55	1334385,72	Картометрический метод	0,10	-
2801	421086,45	1334440,43	Картометрический метод	0,10	-
2802	421077,00	1334451,63	Картометрический метод	0,10	-
2803	421069,28	1334451,69	Картометрический метод	0,10	-
2804	421029,91	1334451,98	Картометрический метод	0,10	-
2805	421028,84	1334451,99	Картометрический метод	0,10	-
2806	421007,90	1334452,14	Картометрический метод	0,10	-
2807	420960,36	1334465,83	Картометрический метод	0,10	-
2808	420908,82	1334480,67	Картометрический метод	0,10	-
2809	420846,01	1334470,80	Картометрический метод	0,10	-
2810	420750,48	1334442,11	Картометрический метод	0,10	-
2811	420648,83	1334444,45	Картометрический метод	0,10	-
2812	420552,04	1334459,46	Картометрический метод	0,10	-
2813	420384,81	1334509,94	Картометрический метод	0,10	-
2814	420306,57	1334563,75	Картометрический метод	0,10	-
2815	420282,29	1334559,69	Картометрический метод	0,10	-
2816	420284,76	1334703,92	Картометрический метод	0,10	-
2817	420312,93	1334671,75	Картометрический метод	0,10	-
2818	420380,21	1334639,48	Картометрический метод	0,10	-
2819	420422,24	1334631,23	Картометрический метод	0,10	-
2820	420596,24	1334529,84	Картометрический метод	0,10	-
2821	420634,90	1334494,60	Картометрический метод	0,10	-
2822	420704,70	1334481,38	Картометрический метод	0,10	-
2823	420820,86	1334505,80	Картометрический метод	0,10	-
2824	420905,41	1334523,57	Картометрический метод	0,10	-
2825	420940,95	1334528,11	Картометрический метод	0,10	-
2826	421004,36	1334510,95	Картометрический метод	0,10	-

Сведения о местоположении границ объекта

2827	421010,73	1334512,13	Картометрический метод	0,10	-
2828	421045,72	1334518,60	Картометрический метод	0,10	-
2829	421077,06	1334575,53	Картометрический метод	0,10	-
2830	421092,66	1334637,42	Картометрический метод	0,10	-
2831	421087,26	1334659,71	Картометрический метод	0,10	-
2832	420864,33	1334781,62	Картометрический метод	0,10	-
2833	420782,68	1334824,82	Картометрический метод	0,10	-
2834	420765,11	1334810,64	Картометрический метод	0,10	-
2835	420746,84	1334810,78	Картометрический метод	0,10	-
2836	420681,70	1334844,61	Картометрический метод	0,10	-
2837	420512,66	1334935,15	Картометрический метод	0,10	-
2838	420302,14	1335040,48	Картометрический метод	0,10	-
2839	420302,22	1335052,40	Картометрический метод	0,10	-
2840	420178,26	1335112,31	Картометрический метод	0,10	-
2841	420137,83	1335135,59	Картометрический метод	0,10	-
2842	420023,72	1335201,42	Картометрический метод	0,10	-
2843	420007,73	1335185,65	Картометрический метод	0,10	-
2844	419867,79	1335271,87	Картометрический метод	0,10	-
2845	419812,47	1335301,50	Картометрический метод	0,10	-
2846	419514,88	1335447,71	Картометрический метод	0,10	-
2847	419297,96	1335554,74	Картометрический метод	0,10	-
2848	419289,42	1335472,97	Картометрический метод	0,10	-
2849	419262,68	1335401,66	Картометрический метод	0,10	-
2850	419260,40	1335363,33	Картометрический метод	0,10	-
2851	419248,44	1335353,79	Картометрический метод	0,10	-
2852	419194,50	1335310,80	Картометрический метод	0,10	-
2853	419172,04	1335281,57	Картометрический метод	0,10	-
2854	419176,43	1335229,89	Картометрический метод	0,10	-
2855	419133,74	1335149,17	Картометрический метод	0,10	-
2856	419114,80	1335057,94	Картометрический метод	0,10	-
2857	419111,16	1334994,41	Картометрический метод	0,10	-
2858	419047,00	1334910,67	Картометрический метод	0,10	-
2859	419058,71	1334882,77	Картометрический метод	0,10	-
2860	419071,16	1334866,97	Картометрический метод	0,10	-
2861	419109,08	1334818,84	Картометрический метод	0,10	-
2862	419137,16	1334749,52	Картометрический метод	0,10	-
2863	419179,68	1334699,15	Картометрический метод	0,10	-
2864	419228,01	1334683,70	Картометрический метод	0,10	-
2865	419312,64	1334774,95	Картометрический метод	0,10	-
2866	419360,36	1334859,10	Картометрический метод	0,10	-
2867	419392,79	1334947,85	Картометрический метод	0,10	-
2868	419420,76	1334971,48	Картометрический метод	0,10	-
2869	419448,53	1334967,30	Картометрический метод	0,10	-
2870	419471,23	1334921,85	Картометрический метод	0,10	-
2871	419453,01	1334820,29	Картометрический метод	0,10	-
2872	419420,61	1334738,50	Картометрический метод	0,10	-
2873	419406,88	1334703,83	Картометрический метод	0,10	-
2874	419391,46	1334682,16	Картометрический метод	0,10	-
2875	419363,20	1334642,47	Картометрический метод	0,10	-
2876	419346,69	1334619,27	Картометрический метод	0,10	-
2877	419342,41	1334578,78	Картометрический метод	0,10	-
2878	419358,09	1334549,27	Картометрический метод	0,10	-
2879	419434,80	1334503,42	Картометрический метод	0,10	-
2880	419461,03	1334506,41	Картометрический метод	0,10	-
2881	419523,98	1334533,75	Картометрический метод	0,10	-
2882	419607,36	1334504,58	Картометрический метод	0,10	-
2883	419631,63	1334494,03	Картометрический метод	0,10	-
2884	419778,89	1334412,85	Картометрический метод	0,10	-
2885	419811,28	1334394,99	Картометрический метод	0,10	-
2886	419833,32	1334379,29	Картометрический метод	0,10	-
2887	419832,13	1334358,11	Картометрический метод	0,10	-

Сведения о местоположении границ объекта

2888	419821,05	1334159,88	Картометрический метод	0,10	-
2889	419796,47	1334113,10	Картометрический метод	0,10	-
2890	419777,93	1334071,08	Картометрический метод	0,10	-
2891	419772,04	1334027,64	Картометрический метод	0,10	-
2892	419733,27	1333888,02	Картометрический метод	0,10	-
1532	419640,18	1333939,59	Картометрический метод	0,10	-
1552	419422,18	1333816,00	Картометрический метод	0,10	-
1551	419224,49	1333703,80	Картометрический метод	0,10	-
1550	419045,72	1333602,33	Картометрический метод	0,10	-
1549	419044,74	1333601,87	Картометрический метод	0,10	-
2893	419048,82	1333592,39	Картометрический метод	0,10	-
2894	419062,52	1333543,65	Картометрический метод	0,10	-
2895	419074,13	1333492,18	Картометрический метод	0,10	-
2896	419084,58	1333467,82	Картометрический метод	0,10	-
2897	419079,14	1333445,95	Картометрический метод	0,10	-
2898	418939,96	1333336,28	Картометрический метод	0,10	-
2899	418937,47	1333170,88	Картометрический метод	0,10	-
2900	418937,46	1333170,87	Картометрический метод	0,10	-
2901	418878,16	1333166,75	Картометрический метод	0,10	-
2902	418765,60	1333312,80	Картометрический метод	0,10	-
2903	418696,40	1333245,62	Картометрический метод	0,10	-
2904	418683,88	1333243,09	Картометрический метод	0,10	-
2905	418680,74	1333240,31	Картометрический метод	0,10	-
2906	418670,50	1333240,38	Картометрический метод	0,10	-
2907	418647,08	1333235,65	Картометрический метод	0,10	-
2908	418596,84	1333207,41	Картометрический метод	0,10	-
2909	418563,42	1333199,71	Картометрический метод	0,10	-
2910	418543,60	1333206,22	Картометрический метод	0,10	-
1160	418542,94	1333210,61	Картометрический метод	0,10	-
1159	418535,72	1333211,56	Картометрический метод	0,10	-
1158	418393,84	1332983,34	Картометрический метод	0,10	-
1157	418244,88	1332729,93	Картометрический метод	0,10	-
1156	418135,61	1332549,62	Картометрический метод	0,10	-
1155	418079,15	1332453,61	Картометрический метод	0,10	-
1154	418075,19	1332420,27	Картометрический метод	0,10	-
1153	418085,67	1332329,33	Картометрический метод	0,10	-
1152	418094,59	1332268,61	Картометрический метод	0,10	-
1151	418085,28	1332179,15	Картометрический метод	0,10	-
1150	418064,97	1332087,87	Картометрический метод	0,10	-
1149	418037,98	1331979,23	Картометрический метод	0,10	-
1148	418019,96	1331903,16	Картометрический метод	0,10	-
1147	418012,85	1331827,03	Картометрический метод	0,10	-
1146	418026,50	1331688,98	Картометрический метод	0,10	-
1145	418025,67	1331529,56	Картометрический метод	0,10	-
1144	418058,17	1331365,17	Картометрический метод	0,10	-
1143	418073,29	1331297,47	Картометрический метод	0,10	-
1142	418129,46	1331133,34	Картометрический метод	0,10	-
1141	418146,02	1331122,15	Картометрический метод	0,10	-
1140	418195,08	1331103,63	Картометрический метод	0,10	-
1139	418199,12	1331100,93	Картометрический метод	0,10	-
1138	418243,43	1331070,19	Картометрический метод	0,10	-
1137	418247,72	1331084,26	Картометрический метод	0,10	-
1136	418250,36	1331093,65	Картометрический метод	0,10	-
1135	418265,89	1331105,52	Картометрический метод	0,10	-
1134	418275,41	1331115,72	Картометрический метод	0,10	-
1133	418287,47	1331122,48	Картометрический метод	0,10	-
1132	418309,02	1331136,01	Картометрический метод	0,10	-
1131	418320,18	1331137,64	Картометрический метод	0,10	-
1130	418328,73	1331133,31	Картометрический метод	0,10	-
1129	418344,11	1331124,63	Картометрический метод	0,10	-
1128	418351,84	1331123,72	Картометрический метод	0,10	-

Сведения о местоположении границ объекта

1127	418357,85	1331125,38	Картометрический метод	0,10	-
1126	418363,88	1331127,91	Картометрический метод	0,10	-
1125	418372,48	1331131,27	Картометрический метод	0,10	-
1124	418395,61	1331125,97	Картометрический метод	0,10	-
1123	418424,75	1331122,33	Картометрический метод	0,10	-
1122	418448,82	1331127,28	Картометрический метод	0,10	-
1121	418463,46	1331135,74	Картометрический метод	0,10	-
1120	418473,83	1331144,22	Картометрический метод	0,10	-
1119	418480,79	1331158,72	Картометрический метод	0,10	-
1118	418486,85	1331165,52	Картометрический метод	0,10	-
1117	418493,75	1331170,61	Картометрический метод	0,10	-
1116	418505,79	1331173,94	Картометрический метод	0,10	-
1115	418515,20	1331170,45	Картометрический метод	0,10	-
1114	418527,15	1331161,80	Картометрический метод	0,10	-
1113	418535,70	1331151,47	Картометрический метод	0,10	-
1112	418540,80	1331144,58	Картометрический метод	0,10	-
1111	418547,65	1331141,11	Картометрический метод	0,10	-
1110	418549,30	1331131,69	Картометрический метод	0,10	-
1109	418549,24	1331123,98	Картометрический метод	0,10	-
1108	418543,13	1331110,33	Картометрический метод	0,10	-
1107	418542,25	1331106,92	Картометрический метод	0,10	-
1106	418542,22	1331103,49	Картометрический метод	0,10	-
1105	418551,58	1331092,30	Картометрический метод	0,10	-
1104	418557,57	1331088,82	Картометрический метод	0,10	-
1103	418560,10	1331082,81	Картометрический метод	0,10	-
1102	418559,98	1331065,69	Картометрический метод	0,10	-
1101	418568,45	1331050,23	Картометрический метод	0,10	-
1100	418572,68	1331041,64	Картометрический метод	0,10	-
1099	418576,95	1331039,04	Картометрический метод	0,10	-
1098	418588,10	1331035,53	Картометрический метод	0,10	-
1097	418593,23	1331032,93	Картометрический метод	0,10	-
1096	418597,49	1331028,61	Картометрический метод	0,10	-
1095	418597,44	1331021,76	Картометрический метод	0,10	-
1094	418596,53	1331015,78	Картометрический метод	0,10	-
1093	418587,88	1331006,43	Картометрический метод	0,10	-
1092	418574,95	1330998,83	Картометрический метод	0,10	-
1091	418570,61	1330993,72	Картометрический метод	0,10	-
1090	418574,01	1330988,56	Картометрический метод	0,10	-
1089	418599,58	1330961,83	Картометрический метод	0,10	-
1088	418604,70	1330958,37	Картометрический метод	0,10	-
1087	418608,95	1330952,35	Картометрический метод	0,10	-
1086	418611,41	1330936,92	Картометрический метод	0,10	-
1085	418612,23	1330930,93	Картометрический метод	0,10	-
1084	418617,34	1330925,76	Картометрический метод	0,10	-
1083	418632,74	1330917,09	Картометрический метод	0,10	-
1082	418653,28	1330908,37	Картометрический метод	0,10	-
1081	418661,79	1330898,04	Картометрический метод	0,10	-
1080	418674,57	1330883,39	Картометрический метод	0,10	-
1079	418681,37	1330874,78	Картометрический метод	0,10	-
1078	418680,43	1330863,66	Картометрический метод	0,10	-
1077	418676,05	1330851,71	Картометрический метод	0,10	-
1076	418676,83	1330839,72	Картометрический метод	0,10	-
1075	418686,35	1330828,34	Картометрический метод	0,10	-
1074	418696,14	1330817,34	Картометрический метод	0,10	-
1073	418702,65	1330808,53	Картометрический метод	0,10	-
1072	418703,72	1330804,15	Картометрический метод	0,10	-
1071	418698,14	1330791,06	Картометрический метод	0,10	-
1070	418692,59	1330781,26	Картометрический метод	0,10	-
1069	418691,43	1330773,61	Картометрический метод	0,10	-
1068	418706,64	1330753,81	Картометрический метод	0,10	-
1067	418712,02	1330746,60	Картометрический метод	0,10	-

Сведения о местоположении границ объекта

1066	418730,40	1330734,39	Картометрический метод	0,10	-
1065	418736,68	1330723,55	Картометрический метод	0,10	-
1064	418738,53	1330715,92	Картометрический метод	0,10	-
1063	418751,22	1330710,75	Картометрический метод	0,10	-
1062	418767,08	1330703,02	Картометрический метод	0,10	-
1061	418771,48	1330696,00	Картометрический метод	0,10	-
1060	418774,60	1330688,35	Картометрический метод	0,10	-
1059	418774,53	1330678,83	Картометрический метод	0,10	-
1058	418777,02	1330670,56	Картометрический метод	0,10	-
1057	418785,85	1330659,71	Картометрический метод	0,10	-
2911	418813,22	1330632,50	Картометрический метод	0,10	-
2912	418847,82	1330627,31	Картометрический метод	0,10	-
2913	418902,11	1330607,16	Картометрический метод	0,10	-
2914	418936,63	1330592,08	Картометрический метод	0,10	-
2915	419010,74	1330576,73	Картометрический метод	0,10	-
2916	419080,10	1330586,09	Картометрический метод	0,10	-
2917	419203,84	1330590,12	Картометрический метод	0,10	-
2918	419228,90	1330634,39	Картометрический метод	0,10	-
2919	419199,36	1330654,36	Картометрический метод	0,10	-
2920	419120,48	1330694,45	Картометрический метод	0,10	-
2921	419120,88	1330748,77	Картометрический метод	0,10	-
2922	419200,19	1330767,94	Картометрический метод	0,10	-
2923	419220,31	1330812,25	Картометрический метод	0,10	-
2924	419270,12	1330856,33	Картометрический метод	0,10	-
2925	419378,98	1330855,53	Картометрический метод	0,10	-
2926	419537,47	1330874,12	Картометрический метод	0,10	-
2927	419641,31	1330863,48	Картометрический метод	0,10	-
2928	419770,00	1330867,47	Картометрический метод	0,10	-
2929	419844,62	1330921,25	Картометрический метод	0,10	-
2930	419904,91	1331044,28	Картометрический метод	0,10	-
2931	419949,41	1331039,01	Картометрический метод	0,10	-
2932	419989,11	1331053,53	Картометрический метод	0,10	-
2933	420043,76	1331082,76	Картометрический метод	0,10	-
2934	420163,58	1331063,11	Картометрический метод	0,10	-
2935	420255,65	1331055,37	Картометрический метод	0,10	-
2936	420258,14	1331071,84	Картометрический метод	0,10	-
2937	420280,56	1331229,41	Картометрический метод	0,10	-
2938	420299,74	1331269,30	Картометрический метод	0,10	-
2939	420341,53	1331299,59	Картометрический метод	0,10	-
2940	420692,84	1331212,25	Картометрический метод	0,10	-
2941	420852,84	1331126,32	Картометрический метод	0,10	-
2942	420866,90	1331112,10	Картометрический метод	0,10	-
2943	420959,67	1331139,67	Картометрический метод	0,10	-
2702	421432,93	1331308,04	Картометрический метод	0,10	-
2944	420044,24	1332588,20	Картометрический метод	0,10	-
2945	420051,73	1332634,23	Картометрический метод	0,10	-
2946	420001,00	1332648,90	Картометрический метод	0,10	-
2947	419937,40	1332748,68	Картометрический метод	0,10	-
2948	419849,00	1332824,01	Картометрический метод	0,10	-
2949	419836,98	1332835,32	Картометрический метод	0,10	-
2950	419803,02	1332844,27	Картометрический метод	0,10	-
2951	419769,62	1332868,42	Картометрический метод	0,10	-
2952	419647,78	1332961,03	Картометрический метод	0,10	-
2953	419586,94	1333019,83	Картометрический метод	0,10	-
2954	419548,25	1333059,03	Картометрический метод	0,10	-
2955	419563,47	1333097,02	Картометрический метод	0,10	-
2956	419447,20	1333164,62	Картометрический метод	0,10	-
2957	419351,29	1333255,19	Картометрический метод	0,10	-
2958	419191,77	1332948,78	Картометрический метод	0,10	-
2959	419189,67	1332934,83	Картометрический метод	0,10	-

Сведения о местоположении границ объекта

2960	419196,25	1332891,39	Картометрический метод	0,10	-
2961	419202,04	1332881,65	Картометрический метод	0,10	-
2962	419212,04	1332878,49	Картометрический метод	0,10	-
2963	419282,85	1332886,92	Картометрический метод	0,10	-
2964	419290,23	1332883,76	Картометрический метод	0,10	-
2965	419297,07	1332874,28	Картометрический метод	0,10	-
2966	419310,50	1332846,38	Картометрический метод	0,10	-
2967	419321,29	1332807,68	Картометрический метод	0,10	-
2968	419321,29	1332795,83	Картометрический метод	0,10	-
2969	419318,66	1332786,88	Картометрический метод	0,10	-
2970	419314,18	1332780,83	Картометрический метод	0,10	-
2971	419306,55	1332775,83	Картометрический метод	0,10	-
2972	419249,95	1332755,82	Картометрический метод	0,10	-
2973	419242,58	1332747,66	Картометрический метод	0,10	-
2974	419239,42	1332739,76	Картометрический метод	0,10	-
2975	419256,20	1332681,38	Картометрический метод	0,10	-
2976	419356,30	1332542,59	Картометрический метод	0,10	-
2977	419452,37	1332570,30	Картометрический метод	0,10	-
2978	419468,44	1332561,54	Картометрический метод	0,10	-
2979	419476,60	1332534,69	Картометрический метод	0,10	-
2980	419445,54	1332402,55	Картометрический метод	0,10	-
2981	419423,95	1332391,75	Картометрический метод	0,10	-
2982	419332,61	1332388,33	Картометрический метод	0,10	-
2983	419316,02	1332385,96	Картометрический метод	0,10	-
2984	419309,71	1332378,33	Картометрический метод	0,10	-
2985	419312,87	1332367,27	Картометрический метод	0,10	-
2986	419353,73	1332357,34	Картометрический метод	0,10	-
2987	419437,64	1332336,47	Картометрический метод	0,10	-
2988	419577,43	1332364,90	Картометрический метод	0,10	-
2989	419652,06	1332407,95	Картометрический метод	0,10	-
2990	419774,88	1332448,73	Картометрический метод	0,10	-
2991	419847,53	1332481,55	Картометрический метод	0,10	-
2992	419923,08	1332531,02	Картометрический метод	0,10	-
2993	419958,61	1332551,02	Картометрический метод	0,10	-
2994	420002,86	1332578,17	Картометрический метод	0,10	-
2944	420044,24	1332588,20	Картометрический метод	0,10	-
2995	420218,71	1334504,41	Картометрический метод	0,10	-
2996	420244,67	1334528,82	Картометрический метод	0,10	-
2997	420274,76	1334558,43	Картометрический метод	0,10	-
2998	420277,77	1334568,42	Картометрический метод	0,10	-
2999	420270,86	1334584,87	Картометрический метод	0,10	-
3000	420253,49	1334613,12	Картометрический метод	0,10	-
3001	420253,57	1334624,84	Картометрический метод	0,10	-
3002	420262,05	1334662,27	Картометрический метод	0,10	-
3003	420248,04	1334669,41	Картометрический метод	0,10	-
3004	420184,93	1334690,96	Картометрический метод	0,10	-
3005	420190,93	1334710,84	Картометрический метод	0,10	-
3006	420189,94	1334735,45	Картометрический метод	0,10	-
3007	420129,10	1334747,62	Картометрический метод	0,10	-
3008	420135,27	1334788,58	Картометрический метод	0,10	-
3009	420152,97	1334806,03	Картометрический метод	0,10	-
3010	420204,52	1334786,31	Картометрический метод	0,10	-
3011	420215,88	1334826,38	Картометрический метод	0,10	-
3012	420199,57	1334831,13	Картометрический метод	0,10	-
3013	420206,01	1334858,14	Картометрический метод	0,10	-
3014	420186,91	1334866,63	Картометрический метод	0,10	-
3015	420146,23	1334873,30	Картометрический метод	0,10	-
3016	420088,04	1334872,39	Картометрический метод	0,10	-
3017	420056,32	1334878,31	Картометрический метод	0,10	-
3018	420041,77	1334875,44	Картометрический метод	0,10	-

Сведения о местоположении границ объекта

3019	419998,60	1334823,77	Картометрический метод	0,10	-
3020	419999,56	1334818,87	Картометрический метод	0,10	-
3021	420040,49	1334808,02	Картометрический метод	0,10	-
3022	420013,68	1334773,50	Картометрический метод	0,10	-
3023	419991,37	1334731,58	Картометрический метод	0,10	-
3024	419985,18	1334701,01	Картометрический метод	0,10	-
3025	419973,86	1334683,78	Картометрический метод	0,10	-
3026	419990,99	1334638,37	Картометрический метод	0,10	-
3027	420001,43	1334595,05	Картометрический метод	0,10	-
3028	420007,00	1334555,18	Картометрический метод	0,10	-
3029	420013,77	1334519,97	Картометрический метод	0,10	-
3030	420034,79	1334510,44	Картометрический метод	0,10	-
3031	420081,65	1334508,92	Картометрический метод	0,10	-
3032	420183,56	1334504,66	Картометрический метод	0,10	-
2995	420218,71	1334504,41	Картометрический метод	0,10	-
ЗУ1(32)					
1241	418138,65	1334417,20	Картометрический метод	0,10	-
3033	418134,01	1334424,78	Картометрический метод	0,10	-
3034	418215,77	1334438,03	Картометрический метод	0,10	-
3035	418233,89	1334480,90	Картометрический метод	0,10	-
3036	418195,84	1334559,11	Картометрический метод	0,10	-
3037	418182,19	1334648,47	Картометрический метод	0,10	-
3038	418181,82	1334766,49	Картометрический метод	0,10	-
3039	418221,38	1334926,72	Картометрический метод	0,10	-
3040	418225,88	1334929,33	Картометрический метод	0,10	-
2689	418226,76	1334934,32	Картометрический метод	0,10	-
2688	418224,53	1334943,51	Картометрический метод	0,10	-
2687	418225,54	1335081,07	Картометрический метод	0,10	-
2686	418219,65	1335218,68	Картометрический метод	0,10	-
2685	418242,75	1335232,27	Картометрический метод	0,10	-
3041	418216,36	1335218,66	Картометрический метод	0,10	-
3042	418217,41	1335481,24	Картометрический метод	0,10	-
3043	418262,01	1335659,26	Картометрический метод	0,10	-
3044	418208,11	1335828,85	Картометрический метод	0,10	-
3045	418077,29	1335841,49	Картометрический метод	0,10	-
3046	418058,58	1335969,65	Картометрический метод	0,10	-
3047	418148,41	1336059,01	Картометрический метод	0,10	-
3048	418244,35	1336234,05	Картометрический метод	0,10	-
3049	418268,34	1336340,81	Картометрический метод	0,10	-
3050	418259,02	1336493,46	Картометрический метод	0,10	-
3051	418230,56	1336959,27	Картометрический метод	0,10	-
3052	418102,34	1337059,20	Картометрический метод	0,10	-
3053	417943,65	1337182,88	Картометрический метод	0,10	-
3054	417854,31	1337326,21	Картометрический метод	0,10	-
3055	417818,33	1337383,94	Картометрический метод	0,10	-
3056	417772,27	1337502,56	Картометрический метод	0,10	-
3057	417707,79	1337668,64	Картометрический метод	0,10	-
3058	417638,62	1337823,56	Картометрический метод	0,10	-
3059	417529,15	1337877,20	Картометрический метод	0,10	-
3060	417481,51	1337818,85	Картометрический метод	0,10	-
3061	417460,98	1337764,09	Картометрический метод	0,10	-
3062	417489,99	1337529,62	Картометрический метод	0,10	-
3063	417332,98	1337505,64	Картометрический метод	0,10	-
3064	417336,63	1337436,41	Картометрический метод	0,10	-
3065	417344,49	1337287,13	Картометрический метод	0,10	-
3066	417437,13	1337284,70	Картометрический метод	0,10	-
3067	417457,35	1337081,52	Картометрический метод	0,10	-
3068	417465,27	1337001,92	Картометрический метод	0,10	-
3069	417434,10	1336919,17	Картометрический метод	0,10	-
3070	417425,74	1336896,96	Картометрический метод	0,10	-
3071	417400,57	1336830,13	Картометрический метод	0,10	-

Сведения о местоположении границ объекта

3072	417386,26	1336792,13	Картометрический метод	0,10	-
3073	417489,60	1336595,27	Картометрический метод	0,10	-
3074	417429,51	1336349,16	Картометрический метод	0,10	-
3075	417335,15	1336271,82	Картометрический метод	0,10	-
3076	417307,00	1335980,81	Картометрический метод	0,10	-
3077	417360,78	1335842,62	Картометрический метод	0,10	-
3078	417294,91	1335705,73	Картометрический метод	0,10	-
3079	417311,60	1335580,50	Картометрический метод	0,10	-
3080	417435,89	1335596,57	Картометрический метод	0,10	-
3081	417450,75	1335537,81	Картометрический метод	0,10	-
3082	417384,18	1335495,74	Картометрический метод	0,10	-
3083	417423,23	1335437,81	Картометрический метод	0,10	-
3084	417489,54	1335452,49	Картометрический метод	0,10	-
3085	417572,63	1335259,41	Картометрический метод	0,10	-
3086	417537,45	1335122,81	Картометрический метод	0,10	-
3087	417469,20	1335015,03	Картометрический метод	0,10	-
3088	417417,13	1334932,79	Картометрический метод	0,10	-
3089	417410,17	1334903,32	Картометрический метод	0,10	-
3090	417396,86	1334846,98	Картометрический метод	0,10	-
3091	417379,15	1334771,97	Картометрический метод	0,10	-
3092	417384,40	1334772,21	Картометрический метод	0,10	-
3093	417551,50	1334779,77	Картометрический метод	0,10	-
3094	417603,34	1334765,10	Картометрический метод	0,10	-
3095	417666,44	1334702,96	Картометрический метод	0,10	-
3096	417678,12	1334694,13	Картометрический метод	0,10	-
1253	417729,85	1334640,54	Картометрический метод	0,10	-
1252	417736,28	1334633,87	Картометрический метод	0,10	-
1251	417760,43	1334612,32	Картометрический метод	0,10	-
1250	417778,88	1334595,08	Картометрический метод	0,10	-
1249	417795,99	1334589,26	Картометрический метод	0,10	-
1248	417867,32	1334570,21	Картометрический метод	0,10	-
1247	417883,80	1334555,85	Картометрический метод	0,10	-
1246	417936,55	1334536,94	Картометрический метод	0,10	-
1245	418002,20	1334522,20	Картометрический метод	0,10	-
1244	418026,38	1334507,79	Картометрический метод	0,10	-
1243	418095,95	1334443,16	Картометрический метод	0,10	-
1242	418117,29	1334428,75	Картометрический метод	0,10	-
1241	418138,65	1334417,20	Картометрический метод	0,10	-
ЗУИ(33)					
2677	418361,28	1335313,61	Картометрический метод	0,10	-
2676	418379,14	1335324,11	Картометрический метод	0,10	-
2675	418459,91	1335357,91	Картометрический метод	0,10	-
2674	418492,23	1335373,72	Картометрический метод	0,10	-
2673	418524,66	1335405,58	Картометрический метод	0,10	-
2672	418812,64	1335885,00	Картометрический метод	0,10	-
3097	418720,10	1335943,12	Картометрический метод	0,10	-
3098	418683,59	1335954,24	Картометрический метод	0,10	-
3099	418652,63	1335942,33	Картометрический метод	0,10	-
3100	418615,32	1335928,04	Картометрический метод	0,10	-
3101	418598,12	1335920,95	Картометрический метод	0,10	-
3102	418476,68	1335964,61	Картометрический метод	0,10	-
3103	418346,51	1336030,49	Картометрический метод	0,10	-
3104	418320,84	1336028,53	Картометрический метод	0,10	-
3105	418306,02	1336008,42	Картометрический метод	0,10	-
3106	418302,29	1335972,35	Картометрический метод	0,10	-
3107	418331,92	1335910,97	Картометрический метод	0,10	-
3108	418378,49	1335848,52	Картометрический метод	0,10	-
3109	418463,16	1335777,61	Картометрический метод	0,10	-
3110	418505,68	1335724,85	Картометрический метод	0,10	-
3111	418693,47	1335715,16	Картометрический метод	0,10	-
3112	418509,69	1335393,80	Картометрический метод	0,10	-

Сведения о местоположении границ объекта					
3113	418356,94	1335332,11	Картометрический метод	0,10	-
2677	418361,28	1335313,61	Картометрический метод	0,10	-
ЗУП(34)					
2639	418825,17	1335919,24	Картометрический метод	0,10	-
2638	418839,83	1336014,00	Картометрический метод	0,10	-
2637	418844,15	1336100,40	Картометрический метод	0,10	-
2636	418842,86	1336173,98	Картометрический метод	0,10	-
2635	418857,19	1336368,83	Картометрический метод	0,10	-
2634	418856,30	1336749,54	Картометрический метод	0,10	-
2633	418846,53	1336888,11	Картометрический метод	0,10	-
2632	418869,96	1337062,66	Картометрический метод	0,10	-
2631	418919,58	1337286,68	Картометрический метод	0,10	-
2630	418942,38	1337374,79	Картометрический метод	0,10	-
2629	418967,20	1337488,64	Картометрический метод	0,10	-
2628	418985,78	1337506,89	Картометрический метод	0,10	-
2627	419059,74	1337526,58	Картометрический метод	0,10	-
2626	419141,53	1337608,75	Картометрический метод	0,10	-
2625	419191,53	1337656,74	Картометрический метод	0,10	-
3114	419165,79	1337661,69	Картометрический метод	0,10	-
3115	419079,59	1337668,77	Картометрический метод	0,10	-
3116	419000,72	1337683,78	Картометрический метод	0,10	-
3117	418936,70	1337699,65	Картометрический метод	0,10	-
3118	418895,59	1337707,23	Картометрический метод	0,10	-
3119	418851,35	1337709,52	Картометрический метод	0,10	-
3120	418824,67	1337698,79	Картометрический метод	0,10	-
3121	418804,01	1337669,25	Картометрический метод	0,10	-
3122	418793,69	1337638,52	Картометрический метод	0,10	-
3123	418780,34	1337612,30	Картометрический метод	0,10	-
3124	418761,97	1337590,02	Картометрический метод	0,10	-
3125	418737,77	1337574,10	Картометрический метод	0,10	-
3126	418716,96	1337563,47	Картометрический метод	0,10	-
3127	418686,12	1337557,68	Картометрический метод	0,10	-
3128	418629,20	1337572,65	Картометрический метод	0,10	-
3129	418498,50	1337626,68	Картометрический метод	0,10	-
3130	418392,00	1337687,33	Картометрический метод	0,10	-
3131	418165,06	1337716,41	Картометрический метод	0,10	-
3132	417941,22	1337771,98	Картометрический метод	0,10	-
3133	417847,56	1337791,03	Картометрический метод	0,10	-
3134	417784,06	1337787,85	Картометрический метод	0,10	-
3135	417766,59	1337759,28	Картометрический метод	0,10	-
3136	417788,82	1337694,19	Картометрический метод	0,10	-
3137	417850,73	1337617,99	Картометрический метод	0,10	-
3138	417888,83	1337571,95	Картометрический метод	0,10	-
3139	417969,79	1337554,49	Картометрический метод	0,10	-
3140	418031,71	1337522,74	Картометрический метод	0,10	-
3141	418240,19	1337485,71	Картометрический метод	0,10	-
3142	418204,88	1337462,66	Картометрический метод	0,10	-
3143	417876,34	1337502,53	Картометрический метод	0,10	-
3144	417901,79	1337394,44	Картометрический метод	0,10	-
3145	417981,57	1337332,62	Картометрический метод	0,10	-
3146	418096,48	1337268,47	Картометрический метод	0,10	-
3147	418199,60	1337168,90	Картометрический метод	0,10	-
3148	418214,49	1337168,57	Картометрический метод	0,10	-
3149	418311,02	1337166,40	Картометрический метод	0,10	-
3150	418311,92	1337058,60	Картометрический метод	0,10	-
3151	418344,02	1337043,58	Картометрический метод	0,10	-
3152	418525,77	1337062,15	Картометрический метод	0,10	-
3153	418527,10	1337133,88	Картометрический метод	0,10	-
3154	418528,70	1337219,74	Картометрический метод	0,10	-
3155	418524,92	1337279,04	Картометрический метод	0,10	-
3156	418532,91	1337279,33	Картометрический метод	0,10	-

Сведения о местоположении границ объекта					
3157	418536,49	1337232,82	Картометрический метод	0,10	-
3158	418536,63	1337212,58	Картометрический метод	0,10	-
3159	418535,53	1337133,49	Картометрический метод	0,10	-
3160	418534,88	1337087,13	Картометрический метод	0,10	-
3161	418533,46	1337076,71	Картометрический метод	0,10	-
3162	418530,12	1337052,14	Картометрический метод	0,10	-
3163	418554,49	1337051,50	Картометрический метод	0,10	-
3164	418568,04	1336933,47	Картометрический метод	0,10	-
3165	418501,54	1336927,80	Картометрический метод	0,10	-
3166	418483,98	1336908,68	Картометрический метод	0,10	-
3167	418462,37	1336611,38	Картометрический метод	0,10	-
3168	418477,65	1336564,96	Картометрический метод	0,10	-
3169	418435,00	1336568,58	Картометрический метод	0,10	-
3170	418400,34	1336554,29	Картометрический метод	0,10	-
3171	418370,79	1336507,03	Картометрический метод	0,10	-
3172	418394,31	1336379,09	Картометрический метод	0,10	-
3173	418367,79	1336360,86	Картометрический метод	0,10	-
3174	418357,08	1336269,66	Картометрический метод	0,10	-
3175	418380,82	1336230,01	Картометрический метод	0,10	-
3176	418518,65	1336218,83	Картометрический метод	0,10	-
3177	418517,32	1336188,66	Картометрический метод	0,10	-
3178	418474,78	1336085,29	Картометрический метод	0,10	-
3179	418621,11	1336054,58	Картометрический метод	0,10	-
3180	418668,88	1336025,87	Картометрический метод	0,10	-
3181	418698,60	1336004,62	Картометрический метод	0,10	-
2639	418825,17	1335919,24	Картометрический метод	0,10	-
ЗУ1(35)					
3182	424334,37	1341325,83	Картометрический метод	0,10	-
3183	424391,89	1341336,13	Картометрический метод	0,10	-
3184	424371,22	1341534,72	Картометрический метод	0,10	-
3185	424399,07	1341551,46	Картометрический метод	0,10	-
3186	424420,26	1341564,09	Картометрический метод	0,10	-
3187	424453,72	1341576,19	Картометрический метод	0,10	-
3188	424442,04	1341587,97	Картометрический метод	0,10	-
3189	424432,64	1341599,84	Картометрический метод	0,10	-
3190	424421,01	1341606,03	Картометрический метод	0,10	-
3191	424397,51	1341608,75	Картометрический метод	0,10	-
3192	424366,59	1341599,35	Картометрический метод	0,10	-
3193	424351,50	1341591,43	Картометрический метод	0,10	-
3194	424342,34	1341535,76	Картометрический метод	0,10	-
3195	424337,15	1341508,79	Картометрический метод	0,10	-
3196	424336,16	1341478,86	Картометрический метод	0,10	-
3197	424331,95	1341454,37	Картометрический метод	0,10	-
3198	424333,69	1341425,92	Картометрический метод	0,10	-
3199	424338,88	1341418,49	Картометрический метод	0,10	-
3200	424342,84	1341407,86	Картометрический метод	0,10	-
3201	424345,81	1341382,62	Картометрический метод	0,10	-
3202	424347,29	1341358,38	Картометрический метод	0,10	-
3203	424345,07	1341348,48	Картометрический метод	0,10	-
3204	424339,13	1341340,81	Картометрический метод	0,10	-
3182	424334,37	1341325,83	Картометрический метод	0,10	-
ЗУ1(36)					
3205	424461,02	1337616,96	Картометрический метод	0,10	-
3206	424262,02	1337923,69	Картометрический метод	0,10	-
3207	424092,93	1338195,88	Картометрический метод	0,10	-
3208	423705,66	1338780,15	Картометрический метод	0,10	-
3209	423585,81	1338946,31	Картометрический метод	0,10	-
3210	423483,65	1338864,28	Картометрический метод	0,10	-
3211	423218,85	1339141,03	Картометрический метод	0,10	-
3212	423241,21	1339155,88	Картометрический метод	0,10	-
3213	423331,23	1339202,35	Картометрический метод	0,10	-

Сведения о местоположении границ объекта

3214	423194,00	1339300,97	Картометрический метод	0,10	-
3215	423178,51	1339266,67	Картометрический метод	0,10	-
3216	423197,01	1339255,96	Картометрический метод	0,10	-
3217	423184,74	1339232,39	Картометрический метод	0,10	-
3218	423192,73	1339222,85	Картометрический метод	0,10	-
3219	423194,29	1339215,45	Картометрический метод	0,10	-
3220	423145,54	1339114,41	Картометрический метод	0,10	-
3221	423114,44	1339089,63	Картометрический метод	0,10	-
3222	423085,42	1339078,53	Картометрический метод	0,10	-
3223	423073,93	1339065,67	Картометрический метод	0,10	-
3224	423149,10	1339013,87	Картометрический метод	0,10	-
3225	423110,06	1338923,48	Картометрический метод	0,10	-
3226	422974,94	1338917,95	Картометрический метод	0,10	-
3227	422962,51	1338928,75	Картометрический метод	0,10	-
3228	422951,61	1338941,80	Картометрический метод	0,10	-
3229	422834,24	1338980,73	Картометрический метод	0,10	-
3230	422752,17	1339027,56	Картометрический метод	0,10	-
3231	422713,79	1339052,05	Картометрический метод	0,10	-
3232	422696,47	1339070,54	Картометрический метод	0,10	-
3233	422584,09	1339106,57	Картометрический метод	0,10	-
3234	422579,41	1339113,77	Картометрический метод	0,10	-
3235	422557,24	1339125,86	Картометрический метод	0,10	-
3236	422543,02	1339134,51	Картометрический метод	0,10	-
3237	422534,03	1339152,15	Картометрический метод	0,10	-
3238	422532,87	1339177,47	Картометрический метод	0,10	-
3239	422511,20	1339205,00	Картометрический метод	0,10	-
3240	422529,46	1339256,28	Картометрический метод	0,10	-
3241	422554,48	1339297,25	Картометрический метод	0,10	-
3242	422594,64	1339356,36	Картометрический метод	0,10	-
3243	422610,43	1339367,65	Картометрический метод	0,10	-
3244	422549,17	1339388,04	Картометрический метод	0,10	-
3245	422538,70	1339395,60	Картометрический метод	0,10	-
3246	422534,42	1339401,05	Картометрический метод	0,10	-
3247	422546,69	1339437,86	Картометрический метод	0,10	-
3248	422487,06	1339460,48	Картометрический метод	0,10	-
3249	422474,05	1339465,52	Картометрический метод	0,10	-
3250	422392,88	1339396,24	Картометрический метод	0,10	-
3251	422302,52	1339336,66	Картометрический метод	0,10	-
3252	422265,28	1339284,03	Картометрический метод	0,10	-
3253	422245,68	1339223,94	Картометрический метод	0,10	-
3254	422187,69	1339156,77	Картометрический метод	0,10	-
3255	422174,09	1339112,80	Картометрический метод	0,10	-
3256	422166,92	1339017,77	Картометрический метод	0,10	-
3257	422137,83	1338869,59	Картометрический метод	0,10	-
3258	422122,86	1338838,84	Картометрический метод	0,10	-
3259	422096,12	1338811,13	Картометрический метод	0,10	-
3260	422078,19	1338778,93	Картометрический метод	0,10	-
3261	422093,89	1338708,29	Картометрический метод	0,10	-
3262	422093,71	1338683,31	Картометрический метод	0,10	-
3263	422074,43	1338667,29	Картометрический метод	0,10	-
3264	422032,73	1338610,30	Картометрический метод	0,10	-
3265	422029,49	1338570,65	Картометрический метод	0,10	-
3266	422036,67	1338545,61	Картометрический метод	0,10	-
3267	422069,83	1338511,12	Картометрический метод	0,10	-
3268	422070,80	1338479,10	Картометрический метод	0,10	-
3269	422070,94	1338461,15	Картометрический метод	0,10	-
3270	422078,04	1338425,84	Картометрический метод	0,10	-
3271	422110,16	1338388,87	Картометрический метод	0,10	-
3272	422114,40	1338365,33	Картометрический метод	0,10	-
3273	422074,52	1338347,99	Картометрический метод	0,10	-
3274	422058,21	1338331,95	Картометрический метод	0,10	-

Сведения о местоположении границ объекта

3275	422085,74	1338272,97	Картометрический метод	0,10	-
3276	422086,47	1338245,47	Картометрический метод	0,10	-
3277	422095,67	1338220,00	Картометрический метод	0,10	-
3278	422095,68	1338197,15	Картометрический метод	0,10	-
3279	422102,69	1338174,41	Картометрический метод	0,10	-
3280	422112,70	1338134,66	Картометрический метод	0,10	-
3281	422116,82	1338093,48	Картометрический метод	0,10	-
3282	422097,50	1338070,11	Картометрический метод	0,10	-
3283	422081,23	1338058,48	Картометрический метод	0,10	-
3284	422048,83	1338057,25	Картометрический метод	0,10	-
3285	422028,34	1338075,03	Картометрический метод	0,10	-
3286	422022,63	1338097,12	Картометрический метод	0,10	-
3287	422015,11	1338102,20	Картометрический метод	0,10	-
3288	421931,19	1338156,58	Картометрический метод	0,10	-
3289	421900,88	1338158,26	Картометрический метод	0,10	-
3290	421860,75	1338105,66	Картометрический метод	0,10	-
3291	421863,36	1338061,55	Картометрический метод	0,10	-
3292	421864,57	1338026,28	Картометрический метод	0,10	-
3293	421846,62	1337992,34	Картометрический метод	0,10	-
3294	421843,67	1337986,76	Картометрический метод	0,10	-
3295	421828,88	1337969,79	Картометрический метод	0,10	-
3296	421791,67	1337922,50	Картометрический метод	0,10	-
3297	421790,10	1337894,96	Картометрический метод	0,10	-
3298	421789,99	1337893,12	Картометрический метод	0,10	-
3299	421813,38	1337870,92	Картометрический метод	0,10	-
3300	421826,45	1337847,31	Картометрический метод	0,10	-
3301	421824,91	1337837,04	Картометрический метод	0,10	-
3302	421821,75	1337833,48	Картометрический метод	0,10	-
3303	421814,51	1337825,35	Картометрический метод	0,10	-
3304	421771,78	1337819,79	Картометрический метод	0,10	-
3305	421733,32	1337795,10	Картометрический метод	0,10	-
3306	421714,03	1337774,67	Картометрический метод	0,10	-
3307	421710,96	1337757,06	Картометрический метод	0,10	-
3308	421722,57	1337733,46	Картометрический метод	0,10	-
3309	421781,93	1337702,96	Картометрический метод	0,10	-
3310	421781,94	1337702,96	Картометрический метод	0,10	-
3311	421792,97	1337697,68	Картометрический метод	0,10	-
3312	421825,19	1337675,40	Картометрический метод	0,10	-
3313	421833,70	1337655,33	Картометрический метод	0,10	-
3314	421839,53	1337655,28	Картометрический метод	0,10	-
3315	422083,28	1337619,61	Картометрический метод	0,10	-
3316	422602,23	1337319,71	Картометрический метод	0,10	-
3317	422923,97	1337221,56	Картометрический метод	0,10	-
3318	423402,46	1337109,18	Картометрический метод	0,10	-
3319	423520,35	1337369,48	Картометрический метод	0,10	-
3320	423643,35	1337283,21	Картометрический метод	0,10	-
3321	423575,56	1337447,65	Картометрический метод	0,10	-
3322	423463,17	1337554,11	Картометрический метод	0,10	-
3323	423345,86	1337759,21	Картометрический метод	0,10	-
3324	423346,23	1337759,65	Картометрический метод	0,10	-
3325	423346,00	1337760,02	Картометрический метод	0,10	-
3326	423349,32	1337763,29	Картометрический метод	0,10	-
3327	423448,66	1337880,29	Картометрический метод	0,10	-
3328	423449,38	1337879,78	Картометрический метод	0,10	-
3329	423449,89	1337880,43	Картометрический метод	0,10	-
3330	423558,61	1337803,14	Картометрический метод	0,10	-
3331	423568,72	1337796,04	Картометрический метод	0,10	-
3332	423599,32	1337822,63	Картометрический метод	0,10	-
3333	423646,69	1337868,38	Картометрический метод	0,10	-
3334	423766,53	1337826,57	Картометрический метод	0,10	-
3335	423784,19	1337820,98	Картометрический метод	0,10	-

Сведения о местоположении границ объекта					
3336	423905,52	1338049,76	Картометрический метод	0,10	-
3337	423939,20	1338048,20	Картометрический метод	0,10	-
3338	423939,71	1338018,21	Картометрический метод	0,10	-
3339	423954,04	1338020,10	Картометрический метод	0,10	-
3340	423948,84	1337546,82	Картометрический метод	0,10	-
3205	424461,02	1337616,96	Картометрический метод	0,10	-
3341	422747,06	1338770,26	Картометрический метод	0,10	-
3342	422809,05	1338988,18	Картометрический метод	0,10	-
3343	422680,54	1339063,06	Картометрический метод	0,10	-
3344	422627,02	1339076,70	Картометрический метод	0,10	-
3345	422618,76	1339078,65	Картометрический метод	0,10	-
3346	422468,73	1339115,61	Картометрический метод	0,10	-
3347	422464,89	1339116,50	Картометрический метод	0,10	-
3348	422427,87	1339116,85	Картометрический метод	0,10	-
3349	422289,37	1338909,33	Картометрический метод	0,10	-
3350	422386,02	1338884,17	Картометрический метод	0,10	-
3351	422602,66	1338827,79	Картометрический метод	0,10	-
3341	422747,06	1338770,26	Картометрический метод	0,10	-
ЗУ1(37)					
3352	423557,03	1342002,92	Картометрический метод	0,10	-
3353	423239,42	1342524,22	Картометрический метод	0,10	-
3354	423171,01	1342404,09	Картометрический метод	0,10	-
3355	423136,85	1342302,35	Картометрический метод	0,10	-
3356	423128,68	1342200,13	Картометрический метод	0,10	-
3357	423135,46	1342158,50	Картометрический метод	0,10	-
3358	423180,07	1342083,89	Картометрический метод	0,10	-
3359	423198,49	1342061,51	Картометрический метод	0,10	-
3360	423217,70	1342037,22	Картометрический метод	0,10	-
3361	423253,73	1341954,99	Картометрический метод	0,10	-
3362	423333,29	1341878,21	Картометрический метод	0,10	-
3363	423364,14	1341919,72	Картометрический метод	0,10	-
3364	423387,99	1341933,09	Картометрический метод	0,10	-
3365	423455,98	1341951,76	Картометрический метод	0,10	-
3366	423485,47	1341961,71	Картометрический метод	0,10	-
3367	423513,86	1341978,42	Картометрический метод	0,10	-
3352	423557,03	1342002,92	Картометрический метод	0,10	-
ЗУ1(38)					
3368	423091,62	1339552,93	Картометрический метод	0,10	-
3369	423088,34	1339697,19	Картометрический метод	0,10	-
3370	423173,06	1340196,95	Картометрический метод	0,10	-
3371	423140,42	1340230,08	Картометрический метод	0,10	-
3372	423130,23	1340280,66	Картометрический метод	0,10	-
3373	423136,05	1340291,63	Картометрический метод	0,10	-
3374	423151,99	1340313,69	Картометрический метод	0,10	-
3375	423203,76	1340369,92	Картометрический метод	0,10	-
3376	423220,12	1340393,13	Картометрический метод	0,10	-
3377	423211,82	1340402,37	Картометрический метод	0,10	-
3378	423189,64	1340407,71	Картометрический метод	0,10	-
3379	423085,52	1340438,99	Картометрический метод	0,10	-
3380	423062,18	1340446,59	Картометрический метод	0,10	-
3381	423006,56	1340464,69	Картометрический метод	0,10	-
3382	422983,25	1340475,63	Картометрический метод	0,10	-
3383	422943,99	1340518,98	Картометрический метод	0,10	-
3384	422899,27	1340555,20	Картометрический метод	0,10	-
3385	422847,37	1340591,48	Картометрический метод	0,10	-
3386	422822,21	1340595,25	Картометрический метод	0,10	-
3387	422809,62	1340595,35	Картометрический метод	0,10	-
3388	422791,33	1340554,21	Картометрический метод	0,10	-
3389	422772,61	1340455,64	Картометрический метод	0,10	-
3390	422770,39	1340336,81	Картометрический метод	0,10	-

Сведения о местоположении границ объекта					
3391	422774,50	1340297,23	Картометрический метод	0,10	-
3392	422774,30	1340295,75	Картометрический метод	0,10	-
3393	422764,54	1340223,88	Картометрический метод	0,10	-
3394	422755,71	1340147,16	Картометрический метод	0,10	-
3395	422797,53	1340083,43	Картометрический метод	0,10	-
3396	422829,00	1340049,13	Картометрический метод	0,10	-
3397	422839,29	1340011,47	Картометрический метод	0,10	-
3398	422838,96	1339965,66	Картометрический метод	0,10	-
3399	422816,19	1339904,75	Картометрический метод	0,10	-
3400	422776,99	1339846,30	Картометрический метод	0,10	-
3401	422738,86	1339771,42	Картометрический метод	0,10	-
3402	422713,79	1339739,78	Картометрический метод	0,10	-
3368	423091,62	1339552,93	Картометрический метод	0,10	-
ЗУ1(39)					
3403	419945,93	1340079,29	Картометрический метод	0,10	-
3404	419944,94	1340088,94	Картометрический метод	0,10	-
3405	419931,33	1340121,59	Картометрический метод	0,10	-
3406	419923,91	1340121,84	Картометрический метод	0,10	-
3407	419903,87	1340176,02	Картометрический метод	0,10	-
3408	419899,41	1340211,90	Картометрический метод	0,10	-
3409	419926,63	1340217,09	Картометрический метод	0,10	-
3410	419925,39	1340246,29	Картометрический метод	0,10	-
3411	419955,08	1340245,79	Картометрический метод	0,10	-
3412	419951,37	1340261,87	Картометрический метод	0,10	-
3413	419879,13	1340271,77	Картометрический метод	0,10	-
3414	419885,02	1340295,86	Картометрический метод	0,10	-
3415	419893,43	1340319,42	Картометрический метод	0,10	-
3416	419904,97	1340340,91	Картометрический метод	0,10	-
3417	419959,78	1340344,01	Картометрический метод	0,10	-
3418	419900,56	1340352,33	Картометрический метод	0,10	-
3419	419901,75	1340372,57	Картометрический метод	0,10	-
3420	419907,31	1340391,62	Картометрический метод	0,10	-
3421	419918,42	1340407,10	Картометрический метод	0,10	-
3422	419922,72	1340443,54	Картометрический метод	0,10	-
3423	419947,32	1340490,70	Картометрический метод	0,10	-
3424	419983,46	1340529,54	Картометрический метод	0,10	-
3425	420035,16	1340569,55	Картометрический метод	0,10	-
3426	420051,70	1340600,42	Картометрический метод	0,10	-
3427	420031,37	1340603,48	Картометрический метод	0,10	-
3428	420007,83	1340605,03	Картометрический метод	0,10	-
3429	419872,80	1340691,04	Картометрический метод	0,10	-
3430	419850,04	1340701,63	Картометрический метод	0,10	-
3431	419783,37	1340715,92	Картометрический метод	0,10	-
3432	419770,67	1340713,27	Картометрический метод	0,10	-
3433	419747,91	1340638,66	Картометрический метод	0,10	-
3434	419732,75	1340637,38	Картометрический метод	0,10	-
3435	419759,59	1340748,42	Картометрический метод	0,10	-
3436	419767,19	1340751,48	Картометрический метод	0,10	-
3437	419821,78	1340723,49	Картометрический метод	0,10	-
3438	419830,99	1340735,05	Картометрический метод	0,10	-
3439	419855,35	1340719,52	Картометрический метод	0,10	-
3440	419850,13	1340711,98	Картометрический метод	0,10	-
3441	419875,54	1340699,40	Картометрический метод	0,10	-
3442	419918,67	1340730,78	Картометрический метод	0,10	-
3443	419940,99	1340744,40	Картометрический метод	0,10	-
3444	419972,19	1340744,52	Картометрический метод	0,10	-
3445	420028,97	1340724,39	Картометрический метод	0,10	-
3446	420007,58	1340757,01	Картометрический метод	0,10	-
3447	420016,09	1340868,47	Картометрический метод	0,10	-
3448	420018,93	1340928,90	Картометрический метод	0,10	-
3449	420014,26	1340996,69	Картометрический метод	0,10	-

Сведения о местоположении границ объекта

3450	420019,97	1341052,44	Картометрический метод	0,10	-
3451	420022,31	1341052,64	Картометрический метод	0,10	-
3452	420027,86	1341129,43	Картометрический метод	0,10	-
3453	420024,50	1341177,59	Картометрический метод	0,10	-
3454	419990,11	1341261,73	Картометрический метод	0,10	-
3455	419996,46	1341295,07	Картометрический метод	0,10	-
3456	420022,38	1341360,68	Картометрический метод	0,10	-
3457	420031,44	1341412,67	Картометрический метод	0,10	-
3458	420050,27	1341520,79	Картометрический метод	0,10	-
3459	419916,00	1341556,28	Картометрический метод	0,10	-
3460	419866,53	1341559,84	Картометрический метод	0,10	-
3461	419769,58	1341544,71	Картометрический метод	0,10	-
3462	419734,63	1341526,35	Картометрический метод	0,10	-
3463	419661,88	1341504,11	Картометрический метод	0,10	-
3464	419605,50	1341478,30	Картометрический метод	0,10	-
3465	419541,08	1341449,90	Картометрический метод	0,10	-
3466	419502,31	1341409,51	Картометрический метод	0,10	-
3467	419470,68	1341357,72	Картометрический метод	0,10	-
3468	419430,51	1341267,37	Картометрический метод	0,10	-
3469	419418,13	1341225,76	Картометрический метод	0,10	-
3470	419368,32	1341106,89	Картометрический метод	0,10	-
3471	419339,60	1341048,33	Картометрический метод	0,10	-
3472	419316,19	1341000,61	Картометрический метод	0,10	-
3473	419292,83	1340966,51	Картометрический метод	0,10	-
3474	419268,71	1340954,32	Картометрический метод	0,10	-
3475	419174,13	1340966,07	Картометрический метод	0,10	-
3476	419086,48	1340976,93	Картометрический метод	0,10	-
3477	418972,16	1341003,18	Картометрический метод	0,10	-
3478	418873,37	1341002,75	Картометрический метод	0,10	-
3479	418804,63	1340980,34	Картометрический метод	0,10	-
3480	418727,15	1340933,82	Картометрический метод	0,10	-
3481	418724,31	1340932,11	Картометрический метод	0,10	-
3482	418619,45	1340870,81	Картометрический метод	0,10	-
3483	418609,90	1340868,01	Картометрический метод	0,10	-
3484	418577,75	1340891,52	Картометрический метод	0,10	-
426	418558,97	1340958,19	Картометрический метод	0,10	-
508	418554,94	1340956,94	Картометрический метод	0,10	-
3485	418573,84	1340902,79	Картометрический метод	0,10	-
3486	418565,92	1340805,22	Картометрический метод	0,10	-
3487	418552,20	1340700,51	Картометрический метод	0,10	-
3488	418543,16	1340646,02	Картометрический метод	0,10	-
3489	418510,73	1340541,45	Картометрический метод	0,10	-
3490	418500,36	1340501,32	Картометрический метод	0,10	-
3491	418500,24	1340484,10	Картометрический метод	0,10	-
3492	418515,91	1340462,44	Картометрический метод	0,10	-
3493	418543,13	1340446,45	Картометрический метод	0,10	-
3494	418568,45	1340436,22	Картометрический метод	0,10	-
3495	418611,68	1340438,77	Картометрический метод	0,10	-
3496	418688,17	1340458,31	Картометрический метод	0,10	-
3497	418747,43	1340485,16	Картометрический метод	0,10	-
3498	418809,59	1340516,28	Картометрический метод	0,10	-
3499	418844,41	1340550,49	Картометрический метод	0,10	-
3500	418893,73	1340597,50	Картометрический метод	0,10	-
3501	418918,32	1340610,24	Картометрический метод	0,10	-
3502	418937,06	1340612,97	Картометрический метод	0,10	-
3503	419010,50	1340609,56	Картометрический метод	0,10	-
3504	419249,91	1340536,54	Картометрический метод	0,10	-
3505	419238,77	1340469,00	Картометрический метод	0,10	-
3506	419224,47	1340395,24	Картометрический метод	0,10	-
3507	419220,61	1340367,54	Картометрический метод	0,10	-
3508	419567,03	1340279,51	Картометрический метод	0,10	-

Сведения о местоположении границ объекта

3509	419563,25	1340226,84	Картометрический метод	0,10	-
3510	419586,96	1340216,46	Картометрический метод	0,10	-
3511	419593,45	1340173,92	Картометрический метод	0,10	-
3512	419603,64	1340136,87	Картометрический метод	0,10	-
3513	419788,98	1340102,40	Картометрический метод	0,10	-
3403	419945,93	1340079,29	Картометрический метод	0,10	-
ЗУ(40)					
3514	422419,30	1340494,99	Картометрический метод	0,10	-
3515	422422,69	1340507,62	Картометрический метод	0,10	-
3516	422224,93	1340542,42	Картометрический метод	0,10	-
3517	422264,40	1340537,56	Картометрический метод	0,10	-
3518	422451,47	1340505,75	Картометрический метод	0,10	-
3519	422499,58	1340715,88	Картометрический метод	0,10	-
3520	422516,75	1340710,38	Картометрический метод	0,10	-
3521	422524,17	1340723,11	Картометрический метод	0,10	-
3522	422535,21	1340728,51	Картометрический метод	0,10	-
3523	422558,91	1340711,89	Картометрический метод	0,10	-
3524	422578,98	1340700,78	Картометрический метод	0,10	-
3525	422593,65	1340704,32	Картометрический метод	0,10	-
3526	422597,44	1340720,75	Картометрический метод	0,10	-
3527	422608,54	1340735,29	Картометрический метод	0,10	-
3528	422628,65	1340729,66	Картометрический метод	0,10	-
3529	422643,43	1340746,00	Картометрический метод	0,10	-
3530	422661,63	1340768,33	Картометрический метод	0,10	-
3531	422692,18	1340806,45	Картометрический метод	0,10	-
3532	422673,46	1340822,06	Картометрический метод	0,10	-
3533	422621,75	1340832,20	Картометрический метод	0,10	-
3534	422610,28	1340855,75	Картометрический метод	0,10	-
3535	422617,32	1340876,68	Картометрический метод	0,10	-
3536	422632,01	1340889,96	Картометрический метод	0,10	-
3537	422646,91	1340901,43	Картометрический метод	0,10	-
3538	422666,23	1340910,69	Картометрический метод	0,10	-
3539	422679,11	1340920,96	Картометрический метод	0,10	-
3540	422686,96	1340941,89	Картометрический метод	0,10	-
3541	422690,98	1340959,60	Картометрический метод	0,10	-
3542	422683,68	1340986,95	Картометрический метод	0,10	-
3543	422678,27	1340999,79	Картометрический метод	0,10	-
3544	422645,27	1340996,37	Картометрический метод	0,10	-
3545	422621,49	1341002,02	Картометрический метод	0,10	-
3546	422608,71	1341007,61	Картометрический метод	0,10	-
3547	422605,15	1341022,26	Картометрический метод	0,10	-
3548	422612,65	1341045,95	Картометрический метод	0,10	-
3549	422621,92	1341060,51	Картометрический метод	0,10	-
3550	422644,06	1341080,45	Картометрический метод	0,10	-
3551	422646,08	1341106,02	Картометрический метод	0,10	-
3552	422664,84	1341166,20	Картометрический метод	0,10	-
3553	422668,65	1341186,27	Картометрический метод	0,10	-
3554	422683,70	1341239,17	Картометрический метод	0,10	-
3555	422671,00	1341257,53	Картометрический метод	0,10	-
3556	422651,00	1341277,78	Картометрический метод	0,10	-
3557	422638,32	1341296,15	Картометрический метод	0,10	-
3558	422636,65	1341318,10	Картометрический метод	0,10	-
3559	422642,43	1341358,26	Картометрический метод	0,10	-
3560	422688,77	1341431,03	Картометрический метод	0,10	-
3561	422718,40	1341474,67	Картометрический метод	0,10	-
3562	422725,84	1341489,24	Картометрический метод	0,10	-
3563	422714,90	1341496,63	Картометрический метод	0,10	-
3564	422689,29	1341502,31	Картометрический метод	0,10	-
3565	422652,71	1341509,89	Картометрический метод	0,10	-
3566	422639,85	1341504,49	Картометрический метод	0,10	-
3567	422634,24	1341489,91	Картометрический метод	0,10	-

Сведения о местоположении границ объекта

3568	422647,00	1341480,69	Картометрический метод	0,10	-
3569	422654,30	1341476,97	Картометрический метод	0,10	-
3570	422654,23	1341467,83	Картометрический метод	0,10	-
3571	422650,50	1341458,73	Картометрический метод	0,10	-
3572	422617,20	1341415,11	Картометрический метод	0,10	-
3573	422587,59	1341375,11	Картометрический метод	0,10	-
3574	422576,40	1341347,78	Картометрический метод	0,10	-
3575	422557,90	1341324,16	Картометрический метод	0,10	-
3576	422548,68	1341315,09	Картометрический метод	0,10	-
3577	422542,93	1341282,23	Картометрический метод	0,10	-
3578	422527,87	1341225,69	Картометрический метод	0,10	-
3579	422525,93	1341211,08	Картометрический метод	0,10	-
3580	422505,64	1341192,95	Картометрический метод	0,10	-
3581	422487,26	1341185,78	Картометрический метод	0,10	-
3582	422468,94	1341185,91	Картометрический метод	0,10	-
3583	422452,47	1341187,86	Картометрический метод	0,10	-
3584	422425,05	1341195,37	Картометрический метод	0,10	-
3585	422393,88	1341193,77	Картометрический метод	0,10	-
3586	422371,94	1341199,42	Картометрический метод	0,10	-
3587	422346,41	1341216,05	Картометрический метод	0,10	-
3588	422319,09	1341238,19	Картометрический метод	0,10	-
3589	422286,26	1341258,54	Картометрический метод	0,10	-
3590	422275,35	1341269,58	Картометрический метод	0,10	-
3591	422269,90	1341276,93	Картометрический метод	0,10	-
3592	422218,61	1341277,31	Картометрический метод	0,10	-
3593	422203,86	1341264,62	Картометрический метод	0,10	-
3594	422196,27	1341229,96	Картометрический метод	0,10	-
3595	422205,08	1341182,37	Картометрический метод	0,10	-
3596	422208,67	1341171,38	Картометрический метод	0,10	-
3597	422195,38	1341109,33	Картометрический метод	0,10	-
3598	422193,27	1341070,97	Картометрический метод	0,10	-
3599	422185,57	1341019,85	Картометрический метод	0,10	-
3600	422181,65	1340985,15	Картометрический метод	0,10	-
3601	422173,78	1340912,11	Картометрический метод	0,10	-
3602	422177,24	1340882,84	Картометрический метод	0,10	-
3603	422191,89	1340880,29	Картометрический метод	0,10	-
3604	422203,71	1340873,46	Картометрический метод	0,10	-
3605	422201,70	1340794,57	Картометрический метод	0,10	-
3606	422201,50	1340769,21	Картометрический метод	0,10	-
3607	422227,06	1340763,57	Картометрический метод	0,10	-
3608	422236,82	1340755,12	Картометрический метод	0,10	-
3609	422236,82	1340723,52	Картометрический метод	0,10	-
3610	422222,85	1340726,88	Картометрический метод	0,10	-
3611	422222,63	1340726,90	Картометрический метод	0,10	-
3612	422216,69	1340727,11	Картометрический метод	0,10	-
3613	422114,85	1340727,72	Картометрический метод	0,10	-
3614	422107,71	1340727,51	Картометрический метод	0,10	-
3615	422101,20	1340726,86	Картометрический метод	0,10	-
3616	422094,74	1340725,80	Картометрический метод	0,10	-
3617	422088,37	1340724,31	Картометрический метод	0,10	-
3618	422082,11	1340722,41	Картометрический метод	0,10	-
3619	422075,98	1340720,11	Картометрический метод	0,10	-
3620	422070,02	1340717,41	Картометрический метод	0,10	-
3621	422064,25	1340714,32	Картометрический метод	0,10	-
3622	422058,69	1340710,87	Картометрический метод	0,10	-
3623	422053,37	1340707,06	Картометрический метод	0,10	-
3624	422048,32	1340702,90	Картометрический метод	0,10	-
3625	422043,54	1340698,43	Картометрический метод	0,10	-
3626	422039,07	1340693,65	Картометрический метод	0,10	-
3627	422034,91	1340688,60	Картометрический метод	0,10	-
3628	422034,76	1340688,39	Картометрический метод	0,10	-

Сведения о местоположении границ объекта

3629	422002,35	1340645,93	Картометрический метод	0,10	-
3630	421998,69	1340640,82	Картометрический метод	0,10	-
3631	421995,24	1340635,26	Картометрический метод	0,10	-
3632	421992,15	1340629,49	Картометрический метод	0,10	-
3633	421989,45	1340623,53	Картометрический метод	0,10	-
3634	421987,15	1340617,40	Картометрический метод	0,10	-
3635	421985,25	1340611,14	Картометрический метод	0,10	-
3636	421983,76	1340604,77	Картометрический метод	0,10	-
3637	421982,73	1340598,56	Картометрический метод	0,10	-
3638	421979,11	1340571,59	Картометрический метод	0,10	-
3639	421979,08	1340571,34	Картометрический метод	0,10	-
3640	421978,44	1340564,83	Картометрический метод	0,10	-
3641	421990,41	1340554,64	Картометрический метод	0,10	-
3642	422073,10	1340541,56	Картометрический метод	0,10	-
3643	422202,26	1340523,88	Картометрический метод	0,10	-
3514	422419,30	1340494,99	Картометрический метод	0,10	-
ЗУ1(41)					
3644	422506,95	1341852,76	Картометрический метод	0,10	-
3645	422519,62	1341883,08	Картометрический метод	0,10	-
3646	422495,00	1341893,94	Картометрический метод	0,10	-
3647	422481,79	1341864,33	Картометрический метод	0,10	-
3644	422506,95	1341852,76	Картометрический метод	0,10	-
ЗУ1(42)					
3648	422589,71	1339814,04	Картометрический метод	0,10	-
3649	422622,53	1339853,29	Картометрический метод	0,10	-
3650	422659,51	1339917,55	Картометрический метод	0,10	-
3651	422663,91	1339947,70	Картометрический метод	0,10	-
3652	422660,99	1339975,83	Картометрический метод	0,10	-
3653	422625,85	1340019,81	Картометрический метод	0,10	-
3654	422622,80	1340031,28	Картометрический метод	0,10	-
3655	422633,37	1340049,94	Картометрический метод	0,10	-
3656	422664,87	1340078,85	Картометрический метод	0,10	-
3657	422672,30	1340095,45	Картометрический метод	0,10	-
3658	422660,95	1340113,23	Картометрический метод	0,10	-
3659	422628,72	1340125,96	Картометрический метод	0,10	-
3660	422611,11	1340142,74	Картометрический метод	0,10	-
3661	422616,58	1340178,09	Картометрический метод	0,10	-
3662	422612,48	1340188,53	Картометрический метод	0,10	-
3663	422596,04	1340221,96	Картометрический метод	0,10	-
3664	422595,18	1340246,95	Картометрический метод	0,10	-
3665	422607,90	1340273,92	Картометрический метод	0,10	-
3666	422634,03	1340308,94	Картометрический метод	0,10	-
3667	422614,28	1340360,37	Картометрический метод	0,10	-
3668	422583,22	1340396,27	Картометрический метод	0,10	-
3669	422538,80	1340438,96	Картометрический метод	0,10	-
3670	422532,22	1340456,85	Картометрический метод	0,10	-
3671	422572,87	1340510,06	Картометрический метод	0,10	-
3672	422582,21	1340563,50	Картометрический метод	0,10	-
3673	422587,34	1340652,65	Картометрический метод	0,10	-
3674	422700,25	1340796,75	Картометрический метод	0,10	-
3675	422709,50	1340807,45	Картометрический метод	0,10	-
3676	422686,66	1340834,01	Картометрический метод	0,10	-
3677	422666,53	1340833,21	Картометрический метод	0,10	-
3678	422649,83	1340839,04	Картометрический метод	0,10	-
3679	422636,24	1340848,91	Картометрический метод	0,10	-
3680	422636,24	1340862,39	Картометрический метод	0,10	-
3681	422643,28	1340871,04	Картометрический метод	0,10	-
3682	422654,15	1340884,13	Картометрический метод	0,10	-
3683	422691,18	1340908,88	Картометрический метод	0,10	-
3684	422701,99	1340937,46	Картометрический метод	0,10	-
3685	422706,30	1340952,98	Картометрический метод	0,10	-

Сведения о местоположении границ объекта

3686	422714,42	1340996,03	Картометрический метод	0,10	-
3687	422713,56	1341004,87	Картометрический метод	0,10	-
3688	422694,45	1341054,08	Картометрический метод	0,10	-
3689	422681,75	1341122,66	Картометрический метод	0,10	-
3690	422693,81	1341196,96	Картометрический метод	0,10	-
3691	422699,84	1341276,02	Картометрический метод	0,10	-
3692	422723,66	1341337,30	Картометрический метод	0,10	-
3693	422743,66	1341370,00	Картометрический метод	0,10	-
3694	422762,12	1341413,16	Картометрический метод	0,10	-
3695	422777,17	1341449,86	Картометрический метод	0,10	-
3696	422793,30	1341468,15	Картометрический метод	0,10	-
3697	422820,53	1341486,35	Картометрический метод	0,10	-
3698	422841,50	1341493,57	Картометрический метод	0,10	-
3699	422853,91	1341490,96	Картометрический метод	0,10	-
3700	422849,47	1341536,37	Картометрический метод	0,10	-
3701	422847,88	1341561,77	Картометрический метод	0,10	-
3702	422812,95	1341565,89	Картометрический метод	0,10	-
3703	422783,74	1341579,55	Картометрический метод	0,10	-
3704	422765,49	1341581,45	Картометрический метод	0,10	-
3705	422747,55	1341593,99	Картометрический метод	0,10	-
3706	422746,71	1341599,23	Картометрический метод	0,10	-
3707	422759,92	1341625,10	Картометрический метод	0,10	-
3708	422800,09	1341694,64	Картометрический метод	0,10	-
3709	422770,25	1341717,50	Картометрический метод	0,10	-
3710	422761,10	1341726,21	Картометрический метод	0,10	-
3711	422760,26	1341719,24	Картометрический метод	0,10	-
3712	422722,13	1341648,07	Картометрический метод	0,10	-
3713	422508,03	1341755,34	Картометрический метод	0,10	-
3714	422550,77	1341822,25	Картометрический метод	0,10	-
3715	422666,50	1341964,62	Картометрический метод	0,10	-
3716	422554,48	1342015,46	Картометрический метод	0,10	-
3717	422551,20	1342017,02	Картометрический метод	0,10	-
3718	422539,76	1342016,15	Картометрический метод	0,10	-
3719	422476,18	1342037,25	Картометрический метод	0,10	-
3720	422406,17	1342062,69	Картометрический метод	0,10	-
3721	422379,76	1342072,75	Картометрический метод	0,10	-
3722	422237,00	1342127,06	Картометрический метод	0,10	-
3723	422196,79	1342144,38	Картометрический метод	0,10	-
3724	421923,51	1342240,64	Картометрический метод	0,10	-
3725	421765,61	1342286,51	Картометрический метод	0,10	-
3726	421106,50	1342475,29	Картометрический метод	0,10	-
3727	420882,59	1342540,57	Картометрический метод	0,10	-
3728	420836,63	1342553,28	Картометрический метод	0,10	-
3729	420782,96	1342569,53	Картометрический метод	0,10	-
3730	420767,39	1342573,28	Картометрический метод	0,10	-
3731	420547,38	1342622,44	Картометрический метод	0,10	-
3732	420512,21	1342609,17	Картометрический метод	0,10	-
3733	420120,87	1342718,02	Картометрический метод	0,10	-
3734	420092,77	1342591,39	Картометрический метод	0,10	-
3735	419714,20	1342627,59	Картометрический метод	0,10	-
3736	419385,69	1342647,42	Картометрический метод	0,10	-
3737	419343,80	1342373,19	Картометрический метод	0,10	-
3738	419288,88	1341972,99	Картометрический метод	0,10	-
3739	419216,08	1341457,41	Картометрический метод	0,10	-
440	419213,01	1341380,93	Картометрический метод	0,10	-
439	419180,63	1341346,00	Картометрический метод	0,10	-
438	419160,42	1341278,49	Картометрический метод	0,10	-
437	419092,05	1341221,33	Картометрический метод	0,10	-
3740	419146,31	1341242,13	Картометрический метод	0,10	-
3741	419157,09	1341241,41	Картометрический метод	0,10	-
3742	419182,99	1341191,02	Картометрический метод	0,10	-

Сведения о местоположении границ объекта

3743	419179,48	1341199,84	Картометрический метод	0,10	-
3744	419205,37	1341214,46	Картометрический метод	0,10	-
3745	419366,15	1341327,52	Картометрический метод	0,10	-
3746	419513,00	1341482,96	Картометрический метод	0,10	-
3747	419535,48	1341496,19	Картометрический метод	0,10	-
3748	419672,71	1341551,28	Картометрический метод	0,10	-
3749	419716,96	1341575,98	Картометрический метод	0,10	-
3750	419772,59	1341600,89	Картометрический метод	0,10	-
3751	419930,57	1341620,60	Картометрический метод	0,10	-
3752	420066,39	1341624,88	Картометрический метод	0,10	-
3753	420093,04	1341619,21	Картометрический метод	0,10	-
3754	420121,75	1341642,46	Картометрический метод	0,10	-
3755	420129,02	1341649,90	Картометрический метод	0,10	-
3756	420132,73	1341666,30	Картометрический метод	0,10	-
3757	420129,55	1341688,00	Картометрический метод	0,10	-
3758	420131,67	1341701,76	Картометрический метод	0,10	-
3759	420158,97	1341752,01	Картометрический метод	0,10	-
3760	420227,92	1341761,39	Картометрический метод	0,10	-
3761	420257,05	1341774,10	Картометрический метод	0,10	-
3762	420269,27	1341783,79	Картометрический метод	0,10	-
3763	420292,01	1341802,83	Картометрический метод	0,10	-
3764	420328,43	1341813,48	Картометрический метод	0,10	-
3765	420345,89	1341816,54	Картометрический метод	0,10	-
3766	420378,75	1341835,39	Картометрический метод	0,10	-
3767	420399,86	1341851,18	Картометрический метод	0,10	-
3768	420420,90	1341853,96	Картометрический метод	0,10	-
3769	420464,55	1341882,93	Картометрический метод	0,10	-
3770	420521,56	1341898,56	Картометрический метод	0,10	-
3771	420563,36	1341930,84	Картометрический метод	0,10	-
3772	420576,59	1341946,72	Картометрический метод	0,10	-
3773	420605,17	1341949,36	Картометрический метод	0,10	-
3774	420750,69	1341925,55	Картометрический метод	0,10	-
3775	420795,80	1341931,48	Картометрический метод	0,10	-
3776	420835,61	1341931,47	Картометрический метод	0,10	-
3777	420885,68	1341921,00	Картометрический метод	0,10	-
3778	420999,27	1341900,61	Картометрический метод	0,10	-
3779	421078,54	1341890,32	Картометрический метод	0,10	-
3780	421102,35	1341900,90	Картометрический метод	0,10	-
3781	421159,11	1341902,92	Картометрический метод	0,10	-
3782	421209,12	1341875,14	Картометрический метод	0,10	-
3783	421246,64	1341854,73	Картометрический метод	0,10	-
3784	421255,95	1341850,54	Картометрический метод	0,10	-
3785	421294,05	1341845,77	Картометрический метод	0,10	-
3786	421313,45	1341840,23	Картометрический метод	0,10	-
3787	421333,62	1341836,60	Картометрический метод	0,10	-
3788	421361,19	1341816,71	Картометрический метод	0,10	-
3789	421368,30	1341814,34	Картометрический метод	0,10	-
3790	421396,76	1341806,39	Картометрический метод	0,10	-
3791	421428,66	1341811,75	Картометрический метод	0,10	-
3792	421458,43	1341824,98	Картометрический метод	0,10	-
3793	421488,85	1341832,26	Картометрический метод	0,10	-
3794	421521,65	1341828,98	Картометрический метод	0,10	-
3795	421570,75	1341796,42	Картометрический метод	0,10	-
3796	421646,00	1341744,32	Картометрический метод	0,10	-
3797	421669,57	1341728,79	Картометрический метод	0,10	-
3798	421717,44	1341694,71	Картометрический метод	0,10	-
3799	421745,88	1341647,74	Картометрический метод	0,10	-
3800	421757,79	1341633,19	Картометрический метод	0,10	-
3801	421792,46	1341620,12	Картометрический метод	0,10	-
3802	421797,39	1341608,18	Картометрический метод	0,10	-
3803	421804,97	1341586,61	Картометрический метод	0,10	-

Сведения о местоположении границ объекта

3804	421847,20	1341578,87	Картометрический метод	0,10	-
3805	421897,05	1341542,16	Картометрический метод	0,10	-
3806	421920,33	1341523,64	Картометрический метод	0,10	-
3807	421961,61	1341507,23	Картометрический метод	0,10	-
3808	421969,55	1341485,54	Картометрический метод	0,10	-
3809	422017,01	1341434,64	Картометрический метод	0,10	-
3810	422054,51	1341404,50	Картометрический метод	0,10	-
3811	422068,40	1341378,71	Картометрический метод	0,10	-
3812	422091,82	1341349,91	Картометрический метод	0,10	-
3813	422116,69	1341330,42	Картометрический метод	0,10	-
3814	422136,43	1341321,61	Картометрический метод	0,10	-
3815	422160,34	1341316,86	Картометрический метод	0,10	-
3816	422166,32	1341309,65	Картометрический метод	0,10	-
3817	422146,19	1341282,32	Картометрический метод	0,10	-
3818	422132,68	1341297,26	Картометрический метод	0,10	-
3819	422117,18	1341291,82	Картометрический метод	0,10	-
3820	422113,15	1341303,62	Картометрический метод	0,10	-
3821	422108,76	1341308,57	Картометрический метод	0,10	-
3822	422087,63	1341320,17	Картометрический метод	0,10	-
3823	422057,63	1341336,65	Картометрический метод	0,10	-
3824	422022,82	1341380,98	Картометрический метод	0,10	-
3825	421974,07	1341433,82	Картометрический метод	0,10	-
3826	421920,32	1341485,41	Картометрический метод	0,10	-
3827	421893,91	1341500,98	Картометрический метод	0,10	-
3828	421842,17	1341517,94	Картометрический метод	0,10	-
3829	421806,15	1341541,69	Картометрический метод	0,10	-
3830	421718,62	1341611,12	Картометрический метод	0,10	-
3831	421710,59	1341636,23	Картометрический метод	0,10	-
3832	421660,82	1341723,99	Картометрический метод	0,10	-
3833	421638,49	1341734,29	Картометрический метод	0,10	-
3834	421529,47	1341762,82	Картометрический метод	0,10	-
3835	421470,91	1341753,91	Картометрический метод	0,10	-
3836	421418,84	1341760,69	Картометрический метод	0,10	-
3837	421381,89	1341746,68	Картометрический метод	0,10	-
3838	421291,08	1341779,55	Картометрический метод	0,10	-
3839	421283,07	1341755,93	Картометрический метод	0,10	-
3840	421278,03	1341725,67	Картометрический метод	0,10	-
3841	421271,57	1341708,86	Картометрический метод	0,10	-
3842	421240,87	1341676,23	Картометрический метод	0,10	-
3843	421241,31	1341653,60	Картометрический метод	0,10	-
3844	421256,38	1341632,24	Картометрический метод	0,10	-
3845	421294,71	1341617,02	Картометрический метод	0,10	-
3846	421284,87	1341611,07	Картометрический метод	0,10	-
3847	421244,77	1341610,76	Картометрический метод	0,10	-
3848	421198,27	1341582,53	Картометрический метод	0,10	-
3849	421190,44	1341582,97	Картометрический метод	0,10	-
3850	421210,07	1341628,58	Картометрический метод	0,10	-
3851	421212,70	1341639,90	Картометрический метод	0,10	-
3852	421220,65	1341674,03	Картометрический метод	0,10	-
3853	421218,08	1341713,48	Картометрический метод	0,10	-
3854	421207,40	1341716,27	Картометрический метод	0,10	-
3855	421186,73	1341695,01	Картометрический метод	0,10	-
3856	421172,88	1341676,58	Картометрический метод	0,10	-
3857	421138,73	1341645,91	Картометрический метод	0,10	-
3858	421125,82	1341653,70	Картометрический метод	0,10	-
3859	421129,37	1341664,37	Картометрический метод	0,10	-
3860	421155,26	1341695,33	Картометрический метод	0,10	-
3861	421175,61	1341719,67	Картометрический метод	0,10	-
3862	421224,70	1341752,33	Картометрический метод	0,10	-
3863	421238,74	1341771,51	Картометрический метод	0,10	-
3864	421263,72	1341802,85	Картометрический метод	0,10	-

Сведения о местоположении границ объекта

3865	421262,47	1341803,92	Картометрический метод	0,10	-
3866	421249,79	1341814,69	Картометрический метод	0,10	-
3867	421223,14	1341817,42	Картометрический метод	0,10	-
3868	421121,48	1341860,20	Картометрический метод	0,10	-
3869	421098,34	1341853,94	Картометрический метод	0,10	-
3870	421062,30	1341848,53	Картометрический метод	0,10	-
3871	420984,76	1341847,42	Картометрический метод	0,10	-
3872	420962,11	1341840,59	Картометрический метод	0,10	-
3873	420944,13	1341839,21	Картометрический метод	0,10	-
3874	420922,89	1341845,58	Картометрический метод	0,10	-
3875	420880,95	1341857,13	Картометрический метод	0,10	-
3876	420833,94	1341866,36	Картометрический метод	0,10	-
3877	420818,65	1341861,23	Картометрический метод	0,10	-
3878	420802,48	1341882,00	Картометрический метод	0,10	-
3879	420786,70	1341888,99	Картометрический метод	0,10	-
3880	420766,29	1341869,00	Картометрический метод	0,10	-
3881	420751,79	1341863,75	Картометрический метод	0,10	-
3882	420741,15	1341857,02	Картометрический метод	0,10	-
3883	420719,65	1341871,00	Картометрический метод	0,10	-
3884	420649,80	1341895,87	Картометрический метод	0,10	-
3885	420613,82	1341904,86	Картометрический метод	0,10	-
3886	420592,65	1341908,04	Картометрический метод	0,10	-
3887	420557,20	1341885,81	Картометрический метод	0,10	-
3888	420530,49	1341869,88	Картометрический метод	0,10	-
3889	420507,86	1341860,36	Картометрический метод	0,10	-
3890	420485,64	1341856,79	Картометрический метод	0,10	-
3891	420449,92	1341843,69	Картометрический метод	0,10	-
3892	420429,28	1341827,82	Картометрический метод	0,10	-
3893	420413,80	1341812,73	Картометрический метод	0,10	-
3894	420395,35	1341809,36	Картометрический метод	0,10	-
3895	420351,30	1341789,91	Картометрический метод	0,10	-
3896	420336,22	1341779,20	Картометрический метод	0,10	-
3897	420314,39	1341757,77	Картометрический метод	0,10	-
3898	420301,85	1341752,01	Картометрический метод	0,10	-
3899	420278,83	1341749,23	Картометрический метод	0,10	-
3900	420266,92	1341738,92	Картометрический метод	0,10	-
3901	420255,81	1341727,01	Картометрический метод	0,10	-
3902	420244,70	1341719,47	Картометрический метод	0,10	-
3903	420231,13	1341717,97	Картометрический метод	0,10	-
3904	420249,13	1341450,21	Картометрический метод	0,10	-
3905	420239,57	1341431,64	Картометрический метод	0,10	-
3906	420222,38	1341417,09	Картометрический метод	0,10	-
3907	420184,67	1341390,63	Картометрический метод	0,10	-
3908	420166,81	1341370,12	Картометрический метод	0,10	-
3909	420154,25	1341339,70	Картометрический метод	0,10	-
3910	420156,89	1341308,61	Картометрический метод	0,10	-
3911	420172,77	1341254,37	Картометрический метод	0,10	-
3912	420183,09	1341233,89	Картометрический метод	0,10	-
3913	420210,60	1341219,07	Картометрический метод	0,10	-
3914	420233,89	1341207,43	Картометрический метод	0,10	-
3915	420241,29	1341190,50	Картометрический метод	0,10	-
3916	420243,41	1341151,34	Картометрический метод	0,10	-
3917	420239,18	1341094,19	Картометрический метод	0,10	-
3918	420247,64	1341043,39	Картометрический метод	0,10	-
3919	420257,17	1341013,75	Картометрический метод	0,10	-
3920	420257,17	1340980,95	Картометрический метод	0,10	-
3921	420239,18	1340961,90	Картометрический метод	0,10	-
3922	420234,94	1340936,50	Картометрический метод	0,10	-
3923	420231,67	1340928,04	Картометрический метод	0,10	-
3924	420322,01	1340911,49	Картометрический метод	0,10	-
3925	420744,46	1340850,45	Картометрический метод	0,10	-

Сведения о местоположении границ объекта

3926	420865,36	1340833,86	Картометрический метод	0,10	-
3927	421133,80	1340798,27	Картометрический метод	0,10	-
3928	421280,68	1340778,92	Картометрический метод	0,10	-
3929	421355,66	1340769,05	Картометрический метод	0,10	-
3930	421436,15	1340757,75	Картометрический метод	0,10	-
3931	421468,35	1340742,51	Картометрический метод	0,10	-
3932	421751,03	1340681,67	Картометрический метод	0,10	-
3933	421861,78	1340657,83	Картометрический метод	0,10	-
3934	421923,77	1340641,09	Картометрический метод	0,10	-
3935	421945,79	1340642,44	Картометрический метод	0,10	-
3936	421918,95	1340628,36	Картометрический метод	0,10	-
3937	421754,91	1340662,03	Картометрический метод	0,10	-
3938	421426,96	1340736,20	Картометрический метод	0,10	-
3939	421337,27	1340758,76	Картометрический метод	0,10	-
3940	421314,86	1340761,09	Картометрический метод	0,10	-
3941	421280,92	1340764,61	Картометрический метод	0,10	-
3942	421142,91	1340778,93	Картометрический метод	0,10	-
3943	420903,23	1340805,01	Картометрический метод	0,10	-
3944	420506,26	1340857,28	Картометрический метод	0,10	-
3945	420462,11	1340868,06	Картометрический метод	0,10	-
3946	420359,37	1340879,15	Картометрический метод	0,10	-
3947	420343,20	1340880,51	Картометрический метод	0,10	-
3948	420313,04	1340887,65	Картометрический метод	0,10	-
3949	420221,80	1340890,85	Картометрический метод	0,10	-
3950	420219,07	1340811,61	Картометрический метод	0,10	-
3951	420284,69	1340757,64	Картометрический метод	0,10	-
3952	420310,09	1340722,71	Картометрический метод	0,10	-
3953	420301,87	1340670,88	Картометрический метод	0,10	-
3954	420232,83	1340657,10	Картометрический метод	0,10	-
3955	420122,76	1340661,33	Картометрический метод	0,10	-
3956	420129,17	1340638,51	Картометрический метод	0,10	-
3957	420127,85	1340578,32	Картометрический метод	0,10	-
3958	420130,56	1340517,53	Картометрический метод	0,10	-
3959	420177,13	1340465,67	Картометрический метод	0,10	-
3960	420308,54	1340407,49	Картометрический метод	0,10	-
3961	420343,38	1340390,78	Картометрический метод	0,10	-
3962	420393,39	1340393,72	Картометрический метод	0,10	-
3963	420488,34	1340394,03	Картометрический метод	0,10	-
3964	420528,52	1340409,05	Картометрический метод	0,10	-
3965	420529,91	1340409,57	Картометрический метод	0,10	-
3966	420559,81	1340410,01	Картометрический метод	0,10	-
3967	420604,93	1340401,71	Картометрический метод	0,10	-
3968	420625,35	1340376,98	Картометрический метод	0,10	-
3969	420592,89	1340299,48	Картометрический метод	0,10	-
3970	420572,42	1340227,20	Картометрический метод	0,10	-
3971	420577,66	1340195,02	Картометрический метод	0,10	-
3972	420592,66	1340144,21	Картометрический метод	0,10	-
3973	420621,65	1340107,07	Картометрический метод	0,10	-
3974	420663,83	1340082,48	Картометрический метод	0,10	-
3975	421421,22	1339952,19	Картометрический метод	0,10	-
3976	421976,83	1339853,76	Картометрический метод	0,10	-
3977	422090,60	1339829,95	Картометрический метод	0,10	-
3978	422162,03	1339844,24	Картометрический метод	0,10	-
3979	422303,32	1339849,00	Картометрический метод	0,10	-
3980	422373,17	1339809,63	Картометрический метод	0,10	-
3648	422589,71	1339814,04	Картометрический метод	0,10	-
3981	419699,80	1341725,67	Картометрический метод	0,10	-
3982	419710,96	1341756,14	Картометрический метод	0,10	-
3983	419676,17	1341784,77	Картометрический метод	0,10	-
3984	419685,02	1341797,81	Картометрический метод	0,10	-

Сведения о местоположении границ объекта

3985	419691,69	1341813,03	Картометрический метод	0,10	-
3986	419650,48	1341859,18	Картометрический метод	0,10	-
3987	419674,96	1341915,74	Картометрический метод	0,10	-
3988	419668,49	1341928,88	Картометрический метод	0,10	-
3989	419590,18	1341986,21	Картометрический метод	0,10	-
3990	419601,18	1341994,86	Картометрический метод	0,10	-
3991	419649,15	1341974,87	Картометрический метод	0,10	-
3992	419697,15	1341961,41	Картометрический метод	0,10	-
3993	419811,94	1342104,62	Картометрический метод	0,10	-
3994	419814,36	1342137,35	Картометрический метод	0,10	-
3995	419792,63	1342157,15	Картометрический метод	0,10	-
3996	419607,32	1342234,91	Картометрический метод	0,10	-
3997	419530,97	1342261,66	Картометрический метод	0,10	-
3998	419509,07	1342257,45	Картометрический метод	0,10	-
3999	419471,88	1342255,54	Картометрический метод	0,10	-
4000	419439,09	1342257,96	Картометрический метод	0,10	-
4001	419362,69	1342278,17	Картометрический метод	0,10	-
4002	419340,74	1342265,24	Картометрический метод	0,10	-
4003	419331,81	1342241,29	Картометрический метод	0,10	-
4004	419333,71	1342201,99	Картометрический метод	0,10	-
4005	419370,75	1342184,26	Картометрический метод	0,10	-
4006	419407,90	1342179,62	Картометрический метод	0,10	-
4007	419442,90	1342181,55	Картометрический метод	0,10	-
4008	419464,71	1342172,66	Картометрический метод	0,10	-
4009	419471,19	1342161,69	Картометрический метод	0,10	-
4010	419468,61	1342109,33	Картометрический метод	0,10	-
4011	419452,73	1342030,87	Картометрический метод	0,10	-
4012	419432,75	1341989,55	Картометрический метод	0,10	-
4013	419432,60	1341969,91	Картометрический метод	0,10	-
4014	419452,06	1341939,20	Картометрический метод	0,10	-
4015	419545,55	1341864,31	Картометрический метод	0,10	-
4016	419564,99	1341831,42	Картометрический метод	0,10	-
4017	419595,23	1341781,01	Картометрический метод	0,10	-
4018	419645,26	1341743,54	Картометрический метод	0,10	-
4019	419673,48	1341714,95	Картометрический метод	0,10	-
3981	419699,80	1341725,67	Картометрический метод	0,10	-
ЗУ(43)					
3260	422078,19	1338778,93	Картометрический метод	0,10	-
3259	422096,12	1338811,13	Картометрический метод	0,10	-
3258	422122,86	1338838,84	Картометрический метод	0,10	-
3257	422137,83	1338869,59	Картометрический метод	0,10	-
3256	422166,92	1339017,77	Картометрический метод	0,10	-
3255	422174,09	1339112,80	Картометрический метод	0,10	-
3254	422187,69	1339156,77	Картометрический метод	0,10	-
3253	422245,68	1339223,94	Картометрический метод	0,10	-
3252	422265,28	1339284,03	Картометрический метод	0,10	-
3251	422302,52	1339336,66	Картометрический метод	0,10	-
3250	422392,88	1339396,24	Картометрический метод	0,10	-
3249	422474,05	1339465,52	Картометрический метод	0,10	-
3248	422487,06	1339460,48	Картометрический метод	0,10	-
4020	422505,07	1339509,77	Картометрический метод	0,10	-
4021	422431,25	1339491,25	Картометрический метод	0,10	-
4022	422103,30	1339577,39	Картометрический метод	0,10	-
4023	421734,14	1339641,61	Картометрический метод	0,10	-
4024	420756,60	1339785,30	Картометрический метод	0,10	-
4025	420263,09	1339861,00	Картометрический метод	0,10	-
4026	419968,93	1339914,89	Картометрический метод	0,10	-
4027	419766,23	1339940,24	Картометрический метод	0,10	-
4028	419569,72	1339933,96	Картометрический метод	0,10	-
4029	419263,55	1339928,34	Картометрический метод	0,10	-
4030	418883,94	1339903,29	Картометрический метод	0,10	-

Сведения о местоположении границ объекта

4031	418559,72	1339928,58	Картометрический метод	0,10	-
4032	418007,00	1340017,06	Картометрический метод	0,10	-
4033	417973,38	1340026,42	Картометрический метод	0,10	-
4034	417963,32	1339993,22	Картометрический метод	0,10	-
4035	417965,96	1339942,28	Картометрический метод	0,10	-
4036	417969,27	1339933,68	Картометрический метод	0,10	-
4037	417932,89	1339849,68	Картометрический метод	0,10	-
4038	417919,00	1339846,37	Картометрический метод	0,10	-
4039	417909,08	1339834,47	Картометрический метод	0,10	-
4040	417922,84	1339742,19	Картометрический метод	0,10	-
4041	417902,20	1339688,22	Картометрический метод	0,10	-
4042	417919,29	1339620,41	Картометрический метод	0,10	-
4043	417979,37	1339559,10	Картометрический метод	0,10	-
4044	418076,77	1339411,76	Картометрический метод	0,10	-
4045	418111,08	1339253,40	Картометрический метод	0,10	-
4046	418134,89	1339084,06	Картометрический метод	0,10	-
4047	418183,84	1339017,92	Картометрический метод	0,10	-
4048	418223,75	1338934,86	Картометрический метод	0,10	-
4049	418236,84	1338891,53	Картометрический метод	0,10	-
4050	418274,94	1338851,32	Картометрический метод	0,10	-
4051	418267,15	1338825,56	Картометрический метод	0,10	-
4052	418281,17	1338789,90	Картометрический метод	0,10	-
4053	418342,54	1338695,71	Картометрический метод	0,10	-
4054	418403,82	1338599,69	Картометрический метод	0,10	-
4055	418435,94	1338528,79	Картометрический метод	0,10	-
4056	418444,07	1338510,31	Картометрический метод	0,10	-
4057	418452,80	1338479,44	Картометрический метод	0,10	-
4058	418461,23	1338405,44	Картометрический метод	0,10	-
4059	418475,22	1338340,26	Картометрический метод	0,10	-
4060	418453,11	1338328,45	Картометрический метод	0,10	-
4061	418393,85	1338313,59	Картометрический метод	0,10	-
4062	418384,25	1338333,43	Картометрический метод	0,10	-
4063	418378,75	1338384,17	Картометрический метод	0,10	-
4064	418369,18	1338415,61	Картометрический метод	0,10	-
4065	418336,97	1338454,49	Картометрический метод	0,10	-
4066	418323,19	1338548,47	Картометрический метод	0,10	-
4067	418301,15	1338610,20	Картометрический метод	0,10	-
4068	418266,07	1338677,39	Картометрический метод	0,10	-
4069	418246,90	1338704,35	Картометрический метод	0,10	-
4070	418215,80	1338722,69	Картометрический метод	0,10	-
4071	418207,17	1338736,49	Картометрический метод	0,10	-
4072	418197,45	1338689,72	Картометрический метод	0,10	-
4073	418174,99	1338692,39	Картометрический метод	0,10	-
4074	418163,31	1338718,07	Картометрический метод	0,10	-
4075	418164,37	1338777,40	Картометрический метод	0,10	-
4076	418135,78	1338791,34	Картометрический метод	0,10	-
4077	418121,43	1338798,33	Картометрический метод	0,10	-
4078	418109,81	1338831,52	Картометрический метод	0,10	-
4079	418088,42	1339151,46	Картометрический метод	0,10	-
4080	418069,36	1339237,46	Картометрический метод	0,10	-
4081	418026,16	1339432,35	Картометрический метод	0,10	-
4082	418017,03	1339448,03	Картометрический метод	0,10	-
4083	417921,31	1339612,38	Картометрический метод	0,10	-
4084	417809,41	1339599,46	Картометрический метод	0,10	-
4085	417780,64	1339507,86	Картометрический метод	0,10	-
4086	417752,18	1339310,12	Картометрический метод	0,10	-
4087	417726,45	1339177,12	Картометрический метод	0,10	-
4088	417753,14	1339152,45	Картометрический метод	0,10	-
4089	417736,40	1339123,83	Картометрический метод	0,10	-
4090	417704,91	1339011,61	Картометрический метод	0,10	-
4091	417662,94	1338976,12	Картометрический метод	0,10	-

Сведения о местоположении границ объекта

4092	417596,11	1338919,61	Картометрический метод	0,10	-
4093	417495,71	1338740,58	Картометрический метод	0,10	-
4094	417619,59	1338659,03	Картометрический метод	0,10	-
4095	417782,78	1338551,60	Картометрический метод	0,10	-
4096	417853,64	1338504,96	Картометрический метод	0,10	-
4097	417930,70	1338402,27	Картометрический метод	0,10	-
4098	417874,37	1338329,43	Картометрический метод	0,10	-
4099	417774,57	1338372,98	Картометрический метод	0,10	-
4100	417787,62	1338395,29	Картометрический метод	0,10	-
4101	417785,64	1338406,54	Картометрический метод	0,10	-
4102	417617,89	1338581,96	Картометрический метод	0,10	-
4103	417543,28	1338653,39	Картометрический метод	0,10	-
4104	417518,70	1338628,82	Картометрический метод	0,10	-
4105	417453,71	1338693,81	Картометрический метод	0,10	-
4106	417291,24	1338346,60	Картометрический метод	0,10	-
4107	417293,65	1338230,08	Картометрический метод	0,10	-
4108	417291,53	1338139,06	Картометрический метод	0,10	-
4109	417304,23	1338107,31	Картометрический метод	0,10	-
4110	417307,41	1338078,74	Картометрический метод	0,10	-
4111	417302,12	1338048,04	Картометрический метод	0,10	-
4112	417306,35	1338018,41	Картометрический метод	0,10	-
4113	417496,31	1337951,34	Картометрический метод	0,10	-
4114	417528,04	1338000,81	Картометрический метод	0,10	-
4115	417596,30	1337972,23	Картометрический метод	0,10	-
4116	417789,98	1337910,32	Картометрический метод	0,10	-
4117	417846,08	1337922,17	Картометрический метод	0,10	-
4118	417853,57	1337924,44	Картометрический метод	0,10	-
4119	417855,26	1337924,11	Картометрический метод	0,10	-
4120	417864,52	1337926,06	Картометрический метод	0,10	-
4121	418059,50	1337873,46	Картометрический метод	0,10	-
4122	418134,55	1337895,51	Картометрический метод	0,10	-
4123	418142,87	1337883,68	Картометрический метод	0,10	-
4124	418142,11	1337833,12	Картометрический метод	0,10	-
4125	418149,86	1337823,62	Картометрический метод	0,10	-
4126	418172,06	1337796,42	Картометрический метод	0,10	-
4127	418295,59	1337742,24	Картометрический метод	0,10	-
3130	418392,00	1337687,33	Картометрический метод	0,10	-
3129	418498,50	1337626,68	Картометрический метод	0,10	-
3128	418629,20	1337572,65	Картометрический метод	0,10	-
3127	418686,12	1337557,68	Картометрический метод	0,10	-
3126	418716,96	1337563,47	Картометрический метод	0,10	-
3125	418737,77	1337574,10	Картометрический метод	0,10	-
3124	418761,97	1337590,02	Картометрический метод	0,10	-
3123	418780,34	1337612,30	Картометрический метод	0,10	-
3122	418793,69	1337638,52	Картометрический метод	0,10	-
3121	418804,01	1337669,25	Картометрический метод	0,10	-
3120	418824,67	1337698,79	Картометрический метод	0,10	-
3119	418851,35	1337709,52	Картометрический метод	0,10	-
3118	418895,59	1337707,23	Картометрический метод	0,10	-
3117	418936,70	1337699,65	Картометрический метод	0,10	-
3116	419000,72	1337683,78	Картометрический метод	0,10	-
3115	419079,59	1337668,77	Картометрический метод	0,10	-
3114	419165,79	1337661,69	Картометрический метод	0,10	-
2625	419191,53	1337656,74	Картометрический метод	0,10	-
2624	419247,34	1337667,25	Картометрический метод	0,10	-
2623	419292,51	1337678,13	Картометрический метод	0,10	-
2622	419336,90	1337697,41	Картометрический метод	0,10	-
2621	419375,47	1337723,45	Картометрический метод	0,10	-
2620	419424,86	1337747,96	Картометрический метод	0,10	-
2619	419449,14	1337765,46	Картометрический метод	0,10	-
2618	419535,73	1337833,81	Картометрический метод	0,10	-

Сведения о местоположении границ объекта

2617	419654,62	1337945,91	Картометрический метод	0,10	-
2616	419700,91	1337993,20	Картометрический метод	0,10	-
2615	419711,87	1338014,40	Картометрический метод	0,10	-
2614	419727,67	1338079,87	Картометрический метод	0,10	-
2613	419746,30	1338103,64	Картометрический метод	0,10	-
2612	419869,04	1338255,55	Картометрический метод	0,10	-
2611	419889,82	1338264,87	Картометрический метод	0,10	-
4128	419909,79	1338292,30	Картометрический метод	0,10	-
4129	419980,38	1338366,09	Картометрический метод	0,10	-
4130	420018,73	1338426,28	Картометрический метод	0,10	-
4131	420076,00	1338489,41	Картометрический метод	0,10	-
4132	420120,48	1338489,14	Картометрический метод	0,10	-
4133	420257,93	1338479,82	Картометрический метод	0,10	-
2365	420434,94	1338478,76	Картометрический метод	0,10	-
2364	420450,65	1338479,68	Картометрический метод	0,10	-
2363	420466,77	1338466,34	Картометрический метод	0,10	-
2362	420547,44	1338367,62	Картометрический метод	0,10	-
4134	420557,36	1338355,48	Картометрический метод	0,10	-
4135	420591,10	1338333,20	Картометрический метод	0,10	-
4136	420570,33	1338581,01	Картометрический метод	0,10	-
4137	420753,63	1338734,01	Картометрический метод	0,10	-
4138	420845,53	1338839,27	Картометрический метод	0,10	-
4139	420910,72	1338913,94	Картометрический метод	0,10	-
4140	420944,31	1338990,53	Картометрический метод	0,10	-
4141	420946,29	1339049,16	Картометрический метод	0,10	-
4142	420887,98	1339169,62	Картометрический метод	0,10	-
4143	420860,86	1339225,63	Картометрический метод	0,10	-
4144	420886,68	1339291,50	Картометрический метод	0,10	-
4145	420951,37	1339293,68	Картометрический метод	0,10	-
4146	421014,39	1339250,97	Картометрический метод	0,10	-
4147	421029,19	1339163,52	Картометрический метод	0,10	-
4148	421131,92	1339035,06	Картометрический метод	0,10	-
4149	421248,70	1339028,82	Картометрический метод	0,10	-
4150	421294,08	1339014,34	Картометрический метод	0,10	-
4151	421372,67	1339014,84	Картометрический метод	0,10	-
4152	421426,02	1339015,18	Картометрический метод	0,10	-
4153	421433,08	1339094,32	Картометрический метод	0,10	-
4154	421414,93	1339129,43	Картометрический метод	0,10	-
4155	421367,27	1339221,61	Картометрический метод	0,10	-
4156	421389,87	1339300,78	Картометрический метод	0,10	-
4157	421460,42	1339336,20	Картометрический метод	0,10	-
4158	421532,25	1339257,13	Картометрический метод	0,10	-
4159	421585,47	1339198,54	Картометрический метод	0,10	-
4160	421602,66	1339138,79	Картометрический метод	0,10	-
4161	421575,02	1339066,94	Картометрический метод	0,10	-
4162	421576,51	1339022,46	Картометрический метод	0,10	-
4163	421680,93	1338984,95	Картометрический метод	0,10	-
4164	421729,95	1338902,20	Картометрический метод	0,10	-
4165	421930,50	1338818,36	Картометрический метод	0,10	-
4166	422008,96	1338812,03	Картометрический метод	0,10	-
4167	422048,28	1338860,12	Картометрический метод	0,10	-
4168	422068,76	1339015,96	Картометрический метод	0,10	-
4169	422092,37	1339195,44	Картометрический метод	0,10	-
4170	422149,28	1339271,73	Картометрический метод	0,10	-
4171	422178,84	1339417,24	Картометрический метод	0,10	-
4172	422194,92	1339496,38	Картометрический метод	0,10	-
4173	422204,66	1339499,98	Картометрический метод	0,10	-
4174	422211,01	1339501,17	Картометрический метод	0,10	-
4175	422220,14	1339494,82	Картометрический метод	0,10	-
4176	422224,11	1339482,91	Картометрический метод	0,10	-
4177	422225,30	1339471,01	Картометрический метод	0,10	-

Сведения о местоположении границ объекта

4178	422220,54	1339454,34	Картометрический метод	0,10	-
4179	422183,76	1339293,47	Картометрический метод	0,10	-
4180	422165,77	1339243,73	Картометрический метод	0,10	-
4181	422136,14	1339209,86	Картометрический метод	0,10	-
4182	422129,79	1339186,58	Картометрический метод	0,10	-
4183	422095,56	1338930,02	Картометрический метод	0,10	-
4184	422090,27	1338899,60	Картометрический метод	0,10	-
4185	422082,99	1338866,52	Картометрический метод	0,10	-
4186	422061,83	1338815,59	Картометрический метод	0,10	-
4187	422042,65	1338797,07	Картометрический метод	0,10	-
4188	422008,55	1338786,27	Картометрический метод	0,10	-
3260	422078,19	1338778,93	Картометрический метод	0,10	-
ЗУ1(44)					
4189	423024,65	1341227,81	Картометрический метод	0,10	-
4190	423044,11	1341285,35	Картометрический метод	0,10	-
4191	423067,52	1341278,78	Картометрический метод	0,10	-
4192	423091,90	1341292,02	Картометрический метод	0,10	-
4193	423123,75	1341327,77	Картометрический метод	0,10	-
4194	423137,83	1341338,70	Картометрический метод	0,10	-
4195	423145,98	1341344,62	Картометрический метод	0,10	-
4196	423155,34	1341345,77	Картометрический метод	0,10	-
4197	423165,74	1341344,96	Картометрический метод	0,10	-
4198	423179,08	1341341,58	Картометрический метод	0,10	-
4199	423190,35	1341389,04	Картометрический метод	0,10	-
4200	423178,60	1341390,15	Картометрический метод	0,10	-
4201	423162,57	1341383,49	Картометрический метод	0,10	-
4202	423154,79	1341375,87	Картометрический метод	0,10	-
4203	423146,06	1341372,69	Картометрический метод	0,10	-
4204	423121,99	1341385,40	Картометрический метод	0,10	-
4205	423102,61	1341395,03	Картометрический метод	0,10	-
4206	423041,42	1341424,41	Картометрический метод	0,10	-
4207	423047,46	1341453,19	Картометрический метод	0,10	-
4208	422985,27	1341449,37	Картометрический метод	0,10	-
4209	422935,76	1341440,91	Картометрический метод	0,10	-
4210	422917,24	1341425,22	Картометрический метод	0,10	-
4211	422868,53	1341440,51	Картометрический метод	0,10	-
4212	422873,45	1341484,74	Картометрический метод	0,10	-
4213	422861,17	1341488,51	Картометрический метод	0,10	-
3699	422853,91	1341490,96	Картометрический метод	0,10	-
3698	422841,50	1341493,57	Картометрический метод	0,10	-
3697	422820,53	1341486,35	Картометрический метод	0,10	-
3696	422793,30	1341468,15	Картометрический метод	0,10	-
3695	422777,17	1341449,86	Картометрический метод	0,10	-
3694	422762,12	1341413,16	Картометрический метод	0,10	-
3693	422743,66	1341370,00	Картометрический метод	0,10	-
3692	422723,66	1341337,30	Картометрический метод	0,10	-
3691	422699,84	1341276,02	Картометрический метод	0,10	-
3690	422693,81	1341196,96	Картометрический метод	0,10	-
3689	422681,75	1341122,66	Картометрический метод	0,10	-
3688	422694,45	1341054,08	Картометрический метод	0,10	-
3687	422713,56	1341004,87	Картометрический метод	0,10	-
3686	422714,42	1340996,03	Картометрический метод	0,10	-
4214	422771,30	1341020,58	Картометрический метод	0,10	-
4215	422821,51	1341042,26	Картометрический метод	0,10	-
4216	422863,15	1341060,23	Картометрический метод	0,10	-
4217	422897,77	1341129,26	Картометрический метод	0,10	-
4218	422931,18	1341190,44	Картометрический метод	0,10	-
4219	422945,77	1341226,46	Картометрический метод	0,10	-
4220	422986,61	1341228,09	Картометрический метод	0,10	-
4189	423024,65	1341227,81	Картометрический метод	0,10	-
ЗУ1(45)					

Сведения о местоположении границ объекта					
4221	422589,34	1342084,15	Картометрический метод	0,10	-
4222	422597,55	1342098,14	Картометрический метод	0,10	-
4223	422593,71	1342103,85	Картометрический метод	0,10	-
4224	422578,43	1342103,17	Картометрический метод	0,10	-
4225	422575,79	1342098,09	Картометрический метод	0,10	-
4226	422582,28	1342084,42	Картометрический метод	0,10	-
4221	422589,34	1342084,15	Картометрический метод	0,10	-
ЗУ1(46)					
4227	423333,66	1341853,07	Картометрический метод	0,10	-
3362	423333,29	1341878,21	Картометрический метод	0,10	-
3361	423253,73	1341954,99	Картометрический метод	0,10	-
3360	423217,70	1342037,22	Картометрический метод	0,10	-
3359	423198,49	1342061,51	Картометрический метод	0,10	-
3358	423180,07	1342083,89	Картометрический метод	0,10	-
3357	423135,46	1342158,50	Картометрический метод	0,10	-
3356	423128,68	1342200,13	Картометрический метод	0,10	-
3355	423136,85	1342302,35	Картометрический метод	0,10	-
3354	423171,01	1342404,09	Картометрический метод	0,10	-
3353	423239,42	1342524,22	Картометрический метод	0,10	-
4228	423250,27	1342542,87	Картометрический метод	0,10	-
4229	423307,19	1342648,42	Картометрический метод	0,10	-
4230	423379,89	1342638,71	Картометрический метод	0,10	-
4231	423400,12	1342636,08	Картометрический метод	0,10	-
4232	423453,39	1342680,87	Картометрический метод	0,10	-
4233	423391,31	1342758,80	Картометрический метод	0,10	-
4234	423379,97	1342876,25	Картометрический метод	0,10	-
4235	423432,01	1342973,09	Картометрический метод	0,10	-
4236	423299,01	1343013,08	Картометрический метод	0,10	-
4237	423078,51	1342979,09	Картометрический метод	0,10	-
4238	422932,02	1343041,09	Картометрический метод	0,10	-
4239	422790,02	1343078,09	Картометрический метод	0,10	-
4240	422201,48	1343021,55	Картометрический метод	0,10	-
4241	422201,48	1343021,53	Картометрический метод	0,10	-
4242	422207,36	1342879,05	Картометрический метод	0,10	-
4243	422282,46	1342693,20	Картометрический метод	0,10	-
4244	422201,22	1342444,69	Картометрический метод	0,10	-
4245	422175,17	1342202,57	Картометрический метод	0,10	-
4246	422193,18	1342195,63	Картометрический метод	0,10	-
4247	422305,24	1342155,31	Картометрический метод	0,10	-
4248	422307,15	1342160,15	Картометрический метод	0,10	-
4249	422356,02	1342138,97	Картометрический метод	0,10	-
4250	422555,98	1342058,32	Картометрический метод	0,10	-
4251	422554,54	1342053,32	Картометрический метод	0,10	-
4252	422562,22	1342051,09	Картометрический метод	0,10	-
4253	422704,64	1341994,85	Картометрический метод	0,10	-
4254	422829,48	1341945,57	Картометрический метод	0,10	-
4255	422887,91	1342098,37	Картометрический метод	0,10	-
4256	422906,98	1342090,03	Картометрический метод	0,10	-
4257	422956,43	1342076,12	Картометрический метод	0,10	-
4258	422988,50	1342104,38	Картометрический метод	0,10	-
4259	423017,71	1342114,70	Картометрический метод	0,10	-
4260	423045,01	1342082,15	Картометрический метод	0,10	-
4261	423117,43	1342027,04	Картометрический метод	0,10	-
4262	423144,27	1342037,69	Картометрический метод	0,10	-
4263	423164,43	1342018,49	Картометрический метод	0,10	-
4264	423155,86	1341996,90	Картометрический метод	0,10	-
4265	423180,67	1341976,83	Картометрический метод	0,10	-
4266	423180,68	1341976,82	Картометрический метод	0,10	-
4227	423333,66	1341853,07	Картометрический метод	0,10	-
ЗУ1(47)					
4267	426265,89	1341278,42	Картометрический метод	0,10	-

Сведения о местоположении границ объекта

4268	426374,31	1341386,72	Картометрический метод	0,10	-
4269	426435,46	1341447,81	Картометрический метод	0,10	-
4270	426469,35	1341481,66	Картометрический метод	0,10	-
4271	426479,83	1341491,37	Картометрический метод	0,10	-
4272	426626,39	1341627,17	Картометрический метод	0,10	-
4273	426717,65	1341711,72	Картометрический метод	0,10	-
4274	426776,86	1341755,92	Картометрический метод	0,10	-
4275	426895,29	1341842,69	Картометрический метод	0,10	-
4276	426895,30	1341842,70	Картометрический метод	0,10	-
4277	426904,11	1341907,46	Картометрический метод	0,10	-
4278	427015,24	1341959,32	Картометрический метод	0,10	-
4279	427030,06	1341982,60	Картометрический метод	0,10	-
4280	427011,01	1342085,26	Картометрический метод	0,10	-
4281	427002,54	1342203,79	Картометрический метод	0,10	-
4282	427005,48	1342306,33	Картометрический метод	0,10	-
4283	426946,17	1342433,79	Картометрический метод	0,10	-
4284	426814,79	1342527,98	Картометрический метод	0,10	-
4285	426743,24	1342582,27	Картометрический метод	0,10	-
4286	426676,00	1342735,68	Картометрический метод	0,10	-
4287	426618,67	1342838,61	Картометрический метод	0,10	-
4288	426558,16	1342892,41	Картометрический метод	0,10	-
4289	426509,21	1342997,77	Картометрический метод	0,10	-
4290	426453,89	1343104,61	Картометрический метод	0,10	-
4291	426551,89	1343155,50	Картометрический метод	0,10	-
4292	426551,85	1343155,51	Картометрический метод	0,10	-
4293	426449,31	1343113,33	Картометрический метод	0,10	-
4294	426329,47	1343117,95	Картометрический метод	0,10	-
4295	426303,05	1343115,18	Картометрический метод	0,10	-
4296	426111,45	1343057,48	Картометрический метод	0,10	-
4297	426046,00	1343034,08	Картометрический метод	0,10	-
4298	426018,03	1343020,71	Картометрический метод	0,10	-
4299	426001,50	1343009,64	Картометрический метод	0,10	-
4300	425957,71	1342970,69	Картометрический метод	0,10	-
4301	425887,09	1342887,57	Картометрический метод	0,10	-
4302	425878,26	1342884,63	Картометрический метод	0,10	-
4303	425869,43	1342890,51	Картометрический метод	0,10	-
4304	425851,40	1342939,56	Картометрический метод	0,10	-
4305	425792,04	1342873,91	Картометрический метод	0,10	-
4306	425738,73	1342800,82	Картометрический метод	0,10	-
4307	425681,36	1342702,87	Картометрический метод	0,10	-
4308	425656,48	1342727,12	Картометрический метод	0,10	-
4309	425615,80	1342740,30	Картометрический метод	0,10	-
4310	425576,31	1342771,73	Картометрический метод	0,10	-
4311	425534,84	1342824,65	Картометрический метод	0,10	-
4312	425531,06	1342931,72	Картометрический метод	0,10	-
4313	425486,22	1342932,05	Картометрический метод	0,10	-
4314	425450,29	1342943,63	Картометрический метод	0,10	-
4315	425373,50	1342976,18	Картометрический метод	0,10	-
4316	425349,76	1342976,35	Картометрический метод	0,10	-
4317	425312,88	1342962,05	Картометрический метод	0,10	-
4318	425259,80	1342937,94	Картометрический метод	0,10	-
4319	425249,13	1342922,70	Картометрический метод	0,10	-
4320	425260,60	1342903,09	Картометрический метод	0,10	-
4321	425300,01	1342881,16	Картометрический метод	0,10	-
4322	425338,67	1342828,62	Картометрический метод	0,10	-
4323	425371,26	1342816,49	Картометрический метод	0,10	-
4324	425417,04	1342795,85	Картометрический метод	0,10	-
4325	425433,27	1342778,84	Картометрический метод	0,10	-
4326	425426,38	1342768,30	Картометрический метод	0,10	-
4327	425410,42	1342783,47	Картометрический метод	0,10	-
4328	425354,93	1342806,97	Картометрический метод	0,10	-

Сведения о местоположении границ объекта

4329	425351,44	1342742,24	Картометрический метод	0,10	-
4330	425379,45	1342734,99	Картометрический метод	0,10	-
4331	425479,53	1342656,42	Картометрический метод	0,10	-
4332	425598,93	1342568,12	Картометрический метод	0,10	-
4333	425850,87	1342376,99	Картометрический метод	0,10	-
4334	425972,82	1342053,92	Картометрический метод	0,10	-
4335	426014,24	1341985,89	Картометрический метод	0,10	-
4336	426012,11	1341892,25	Картометрический метод	0,10	-
4337	426052,17	1341835,75	Картометрический метод	0,10	-
4338	426250,63	1341693,08	Картометрический метод	0,10	-
4339	426293,76	1341661,07	Картометрический метод	0,10	-
4340	426292,95	1341618,28	Картометрический метод	0,10	-
4341	426267,79	1341536,34	Картометрический метод	0,10	-
4342	426209,11	1341468,90	Картометрический метод	0,10	-
4343	426202,79	1341417,50	Картометрический метод	0,10	-
4344	426243,07	1341378,62	Картометрический метод	0,10	-
4267	426265,89	1341278,42	Картометрический метод	0,10	-
ЗУ1(48)					
4345	425614,05	1342882,42	Картометрический метод	0,10	-
4346	425634,58	1342883,45	Картометрический метод	0,10	-
4347	425676,01	1342905,70	Картометрический метод	0,10	-
4348	425704,57	1342950,07	Картометрический метод	0,10	-
4349	425722,70	1342962,10	Картометрический метод	0,10	-
4350	425748,07	1342969,06	Картометрический метод	0,10	-
4351	425763,59	1342977,04	Картометрический метод	0,10	-
4352	425771,49	1342989,25	Картометрический метод	0,10	-
4353	425781,71	1343024,02	Картометрический метод	0,10	-
4354	425780,55	1343072,88	Картометрический метод	0,10	-
4355	425790,78	1343104,44	Картометрический метод	0,10	-
4356	425790,73	1343104,58	Картометрический метод	0,10	-
4357	425790,84	1343104,62	Картометрический метод	0,10	-
4358	425790,85	1343104,64	Картометрический метод	0,10	-
4359	425810,57	1343112,42	Картометрический метод	0,10	-
4360	425970,21	1343171,04	Картометрический метод	0,10	-
4361	426032,27	1343204,22	Картометрический метод	0,10	-
4362	426049,24	1343219,04	Картометрический метод	0,10	-
4363	426062,49	1343237,63	Картометрический метод	0,10	-
4364	426073,92	1343263,70	Картометрический метод	0,10	-
4365	426081,68	1343299,14	Картометрический метод	0,10	-
4366	426087,82	1343370,10	Картометрический метод	0,10	-
4367	426078,31	1343466,81	Картометрический метод	0,10	-
4368	426045,68	1343488,91	Картометрический метод	0,10	-
4369	426039,78	1343521,06	Картометрический метод	0,10	-
4370	425962,38	1343511,21	Картометрический метод	0,10	-
4371	425948,50	1343600,30	Картометрический метод	0,10	-
4372	425937,50	1343594,80	Картометрический метод	0,10	-
4373	425922,76	1343594,80	Картометрический метод	0,10	-
4374	425907,63	1343601,29	Картометрический метод	0,10	-
4375	425896,58	1343611,02	Картометрический метод	0,10	-
4376	425882,66	1343729,30	Картометрический метод	0,10	-
4377	425981,87	1343702,24	Картометрический метод	0,10	-
4378	426007,00	1343709,15	Картометрический метод	0,10	-
4379	426030,65	1343712,12	Картометрический метод	0,10	-
4380	426036,41	1343766,61	Картометрический метод	0,10	-
4381	426032,89	1343798,39	Картометрический метод	0,10	-
4382	426001,76	1343868,55	Картометрический метод	0,10	-
4383	425998,08	1343929,23	Картометрический метод	0,10	-
4384	425996,26	1344010,62	Картометрический метод	0,10	-
4385	426007,72	1344075,33	Картометрический метод	0,10	-
4386	426010,92	1344082,98	Картометрический метод	0,10	-
4387	426033,93	1344126,92	Картометрический метод	0,10	-

Сведения о местоположении границ объекта					
4388	426047,37	1344143,90	Картометрический метод	0,10	-
4389	426058,67	1344157,86	Картометрический метод	0,10	-
4390	426085,26	1344185,86	Картометрический метод	0,10	-
4391	426094,17	1344196,39	Картометрический метод	0,10	-
4392	426155,04	1344284,07	Картометрический метод	0,10	-
4393	426538,98	1344722,83	Картометрический метод	0,10	-
4394	426626,76	1344835,52	Картометрический метод	0,10	-
4395	426703,03	1345107,13	Картометрический метод	0,10	-
4396	426811,34	1345680,84	Картометрический метод	0,10	-
4397	426884,97	1345991,42	Картометрический метод	0,10	-
4398	427067,70	1346585,64	Картометрический метод	0,10	-
4399	427122,45	1346752,34	Картометрический метод	0,10	-
4400	427141,06	1346858,86	Картометрический метод	0,10	-
4401	427132,80	1346947,82	Картометрический метод	0,10	-
4402	427129,83	1346982,20	Картометрический метод	0,10	-
4403	427090,29	1346970,37	Картометрический метод	0,10	-
4404	427053,27	1346968,59	Картометрический метод	0,10	-
4405	427012,20	1346975,05	Картометрический метод	0,10	-
4406	426961,00	1347000,03	Картометрический метод	0,10	-
4407	426928,26	1347018,72	Картометрический метод	0,10	-
4408	426876,93	1347027,30	Картометрический метод	0,10	-
4409	426763,82	1347019,93	Картометрический метод	0,10	-
4410	426630,18	1347014,76	Картометрический метод	0,10	-
4411	426576,76	1347017,20	Картометрический метод	0,10	-
4412	426531,66	1347033,93	Картометрический метод	0,10	-
4413	426511,18	1347044,34	Картометрический метод	0,10	-
4414	426472,40	1347081,53	Картометрический метод	0,10	-
4415	426433,59	1347114,62	Картометрический метод	0,10	-
4416	426404,96	1347135,33	Картометрический метод	0,10	-
4417	426363,93	1347145,90	Картометрический метод	0,10	-
4418	426313,00	1347119,61	Картометрический метод	0,10	-
4419	426215,43	1346999,36	Картометрический метод	0,10	-
4420	426182,23	1346960,64	Картометрический метод	0,10	-
4421	426151,20	1346938,31	Картометрический метод	0,10	-
4422	426134,65	1346924,08	Картометрический метод	0,10	-
4423	426146,46	1346852,23	Картометрический метод	0,10	-
4424	426141,81	1346834,38	Картометрический метод	0,10	-
4425	426077,58	1346717,40	Картометрический метод	0,10	-
4426	426044,61	1346709,45	Картометрический метод	0,10	-
4427	426030,18	1346705,45	Картометрический метод	0,10	-
4428	426026,00	1346697,28	Картометрический метод	0,10	-
4429	426025,83	1346674,73	Картометрический метод	0,10	-
4430	426019,51	1346654,27	Картометрический метод	0,10	-
4431	426007,11	1346646,16	Картометрический метод	0,10	-
4432	425980,25	1346629,95	Картометрический метод	0,10	-
4433	425978,12	1346619,72	Картометрический метод	0,10	-
4434	425975,68	1346568,47	Картометрический метод	0,10	-
4435	425954,22	1346537,77	Картометрический метод	0,10	-
4436	425922,84	1346515,55	Картометрический метод	0,10	-
4437	425885,68	1346499,43	Картометрический метод	0,10	-
4438	425871,24	1346493,37	Картометрический метод	0,10	-
4439	425860,84	1346477,05	Картометрический метод	0,10	-
4440	425854,55	1346460,69	Картометрический метод	0,10	-
4441	425844,17	1346448,47	Картометрический метод	0,10	-
4442	425784,30	1346420,20	Картометрический метод	0,10	-
4443	425745,00	1346391,78	Картометрический метод	0,10	-
4444	425728,38	1346369,35	Картометрический метод	0,10	-
4445	425726,16	1346346,82	Картометрический метод	0,10	-
4446	425730,10	1346322,17	Картометрический метод	0,10	-
4447	425727,77	1346285,29	Картометрический метод	0,10	-
4448	425723,45	1346258,67	Картометрический метод	0,10	-

Сведения о местоположении границ объекта

4449	425727,07	1346190,98	Картометрический метод	0,10	-
4450	425734,70	1346108,90	Картометрический метод	0,10	-
4451	425730,48	1346094,57	Картометрический метод	0,10	-
4452	425720,15	1346088,50	Картометрический метод	0,10	-
4453	425701,69	1346094,78	Картометрический метод	0,10	-
4454	425693,65	1346121,50	Картометрический метод	0,10	-
4455	425681,81	1346189,26	Картометрический метод	0,10	-
4456	425665,65	1346230,38	Картометрический метод	0,10	-
4457	425635,09	1346271,62	Картометрический метод	0,10	-
4458	425604,51	1346308,75	Картометрический метод	0,10	-
4459	425559,42	1346331,63	Картометрический метод	0,10	-
4460	425548,37	1346336,06	Картометрический метод	0,10	-
4461	425524,78	1346337,97	Картометрический метод	0,10	-
4462	425504,65	1346336,38	Картометрический метод	0,10	-
4463	425489,81	1346338,23	Картометрический метод	0,10	-
4464	425477,54	1346334,84	Картометрический метод	0,10	-
4465	425448,57	1346319,35	Картометрический метод	0,10	-
4466	425437,18	1346315,95	Картометрический метод	0,10	-
4467	425429,29	1346314,25	Картометрический метод	0,10	-
4468	425422,31	1346316,93	Картометрический метод	0,10	-
4469	425416,25	1346324,82	Картометрический метод	0,10	-
4470	425412,85	1346337,06	Картометрический метод	0,10	-
4471	425409,38	1346341,44	Картометрический метод	0,10	-
4472	425384,02	1346340,76	Картометрический метод	0,10	-
4473	425370,03	1346340,86	Картометрический метод	0,10	-
4474	425361,34	1346347,91	Картометрический метод	0,10	-
4475	425351,88	1346369,78	Картометрический метод	0,10	-
4476	425347,53	1346373,30	Картометрический метод	0,10	-
4477	425322,15	1346370,87	Картометрический метод	0,10	-
4478	425310,81	1346373,57	Картометрический метод	0,10	-
4479	425303,85	1346379,73	Картометрический метод	0,10	-
4480	425294,37	1346396,37	Картометрический метод	0,10	-
4481	425286,55	1346403,41	Картометрический метод	0,10	-
4482	425277,08	1346424,41	Картометрический метод	0,10	-
4483	425261,53	1346449,82	Картометрический метод	0,10	-
4484	425245,87	1346461,27	Картометрический метод	0,10	-
4485	425212,76	1346477,22	Картометрический метод	0,10	-
4486	425165,63	1346492,54	Картометрический метод	0,10	-
4487	425127,53	1346527,15	Картометрический метод	0,10	-
4488	425118,74	1346540,51	Картометрический метод	0,10	-
4489	425108,46	1346550,93	Картометрический метод	0,10	-
4490	425095,19	1346559,89	Картометрический метод	0,10	-
4491	425071,55	1346567,44	Картометрический метод	0,10	-
4492	425064,71	1346566,23	Картометрический метод	0,10	-
4493	425049,73	1346562,61	Картометрический метод	0,10	-
4494	425040,00	1346561,95	Картометрический метод	0,10	-
4495	425026,58	1346566,51	Картометрический метод	0,10	-
4496	425010,90	1346568,12	Картометрический метод	0,10	-
4497	424999,68	1346566,71	Картометрический метод	0,10	-
4498	424986,95	1346563,08	Картометрический метод	0,10	-
4499	424969,72	1346557,24	Картометрический метод	0,10	-
4500	424960,70	1346550,60	Картометрический метод	0,10	-
4501	424945,67	1346540,27	Картометрический метод	0,10	-
4502	424936,66	1346534,37	Картометрический метод	0,10	-
4503	424921,68	1346528,51	Картометрический метод	0,10	-
4504	424904,46	1346525,66	Картометрический метод	0,10	-
4505	424891,00	1346523,52	Картометрический метод	0,10	-
4506	424888,49	1346524,34	Картометрический метод	0,10	-
4507	424855,95	1346534,97	Картометрический метод	0,10	-
4508	424818,66	1346546,42	Картометрический метод	0,10	-
4509	424812,42	1346548,42	Картометрический метод	0,10	-

Сведения о местоположении границ объекта

4510	424809,47	1346534,19	Картометрический метод	0,10	-
4511	424815,42	1346492,82	Картометрический метод	0,10	-
4512	424912,96	1346379,37	Картометрический метод	0,10	-
4513	424955,97	1346325,96	Картометрический метод	0,10	-
4514	425149,36	1346074,87	Картометрический метод	0,10	-
4515	425289,35	1345901,65	Картометрический метод	0,10	-
4516	425491,87	1345644,23	Картометрический метод	0,10	-
4517	425667,65	1345436,23	Картометрический метод	0,10	-
4518	425704,57	1345400,69	Картометрический метод	0,10	-
4519	425676,63	1345375,54	Картометрический метод	0,10	-
4520	425652,87	1345334,74	Картометрический метод	0,10	-
4521	425563,35	1345218,61	Картометрический метод	0,10	-
4522	425538,05	1345179,01	Картометрический метод	0,10	-
4523	425483,99	1345070,79	Картометрический метод	0,10	-
4524	425447,99	1345020,00	Картометрический метод	0,10	-
4525	425358,84	1344876,48	Картометрический метод	0,10	-
4526	425224,93	1344665,99	Картометрический метод	0,10	-
4527	425111,37	1344468,11	Картометрический метод	0,10	-
4528	425090,12	1344409,62	Картометрический метод	0,10	-
4529	425055,61	1344353,71	Картометрический метод	0,10	-
4530	424947,17	1344234,79	Картометрический метод	0,10	-
4531	424943,37	1344217,56	Картометрический метод	0,10	-
4532	424958,49	1344212,37	Картометрический метод	0,10	-
4533	424952,50	1344196,19	Картометрический метод	0,10	-
4534	424943,39	1344188,13	Картометрический метод	0,10	-
4535	424918,87	1344173,87	Картометрический метод	0,10	-
4536	424915,21	1344168,49	Картометрический метод	0,10	-
4537	424893,31	1344140,69	Картометрический метод	0,10	-
4538	424848,52	1344076,06	Картометрический метод	0,10	-
4539	424790,90	1343989,88	Картометрический метод	0,10	-
4540	424739,38	1343910,77	Картометрический метод	0,10	-
4541	424585,17	1343696,41	Картометрический метод	0,10	-
4542	424505,44	1343584,73	Картометрический метод	0,10	-
4543	424445,36	1343506,46	Картометрический метод	0,10	-
4544	424387,83	1343423,01	Картометрический метод	0,10	-
4545	424304,37	1343300,00	Картометрический метод	0,10	-
4546	424230,56	1343191,84	Картометрический метод	0,10	-
4547	424214,62	1343163,94	Картометрический метод	0,10	-
4548	424200,83	1343121,46	Картометрический метод	0,10	-
4549	424165,57	1343062,32	Картометрический метод	0,10	-
4550	424006,14	1342801,61	Картометрический метод	0,10	-
4551	424269,47	1342706,00	Картометрический метод	0,10	-
4552	424906,03	1342479,01	Картометрический метод	0,10	-
4553	424915,76	1342472,02	Картометрический метод	0,10	-
4554	424942,60	1342490,71	Картометрический метод	0,10	-
4555	425034,72	1342506,82	Картометрический метод	0,10	-
4556	425080,91	1342534,82	Картометрический метод	0,10	-
4557	425116,32	1342588,52	Картометрический метод	0,10	-
4558	425156,03	1342655,11	Картометрический метод	0,10	-
4559	425180,48	1342668,52	Картометрический метод	0,10	-
4560	425203,63	1342671,23	Картометрический метод	0,10	-
4561	425205,20	1342670,86	Картометрический метод	0,10	-
4562	425213,75	1342671,67	Картометрический метод	0,10	-
4563	425271,38	1342644,80	Картометрический метод	0,10	-
4564	425306,10	1342647,43	Картометрический метод	0,10	-
4565	425319,20	1342658,85	Картометрический метод	0,10	-
4566	425324,65	1342673,22	Картометрический метод	0,10	-
4567	425321,92	1342694,86	Картометрический метод	0,10	-
4568	425313,43	1342720,86	Картометрический метод	0,10	-
4569	425312,09	1342733,84	Картометрический метод	0,10	-
4570	425320,86	1342748,18	Картометрический метод	0,10	-

Сведения о местоположении границ объекта

4571	425330,91	1342774,91	Картометрический метод	0,10	-
4572	425294,95	1342802,46	Картометрический метод	0,10	-
4573	425290,74	1342845,52	Картометрический метод	0,10	-
4574	425274,60	1342864,22	Картометрический метод	0,10	-
4575	425256,32	1342873,14	Картометрический метод	0,10	-
4576	425231,31	1342875,69	Картометрический метод	0,10	-
4577	425200,99	1342871,19	Картометрический метод	0,10	-
4578	425180,88	1342883,64	Картометрический метод	0,10	-
4579	425175,44	1342896,84	Картометрический метод	0,10	-
4580	425175,90	1342907,73	Картометрический метод	0,10	-
4581	425184,46	1342925,27	Картометрический метод	0,10	-
4582	425217,74	1342945,25	Картометрический метод	0,10	-
4583	425265,17	1342971,08	Картометрический метод	0,10	-
4584	425301,42	1342988,41	Картометрический метод	0,10	-
4585	425357,73	1343006,47	Картометрический метод	0,10	-
4586	425389,63	1343009,08	Картометрический метод	0,10	-
4587	425408,63	1343003,14	Картометрический метод	0,10	-
4588	425435,96	1342979,29	Картометрический метод	0,10	-
4589	425459,81	1342955,87	Картометрический метод	0,10	-
4590	425487,80	1342948,33	Картометрический метод	0,10	-
4591	425543,62	1342958,62	Картометрический метод	0,10	-
4592	425570,16	1342951,52	Картометрический метод	0,10	-
4593	425582,63	1342940,35	Картометрический метод	0,10	-
4594	425596,05	1342906,60	Картометрический метод	0,10	-
4345	425614,05	1342882,42	Картометрический метод	0,10	-
ЗУ(49)					
4595	425007,65	1340754,33	Картометрический метод	0,10	-
4596	424990,83	1340809,86	Картометрический метод	0,10	-
4597	424990,17	1340809,37	Картометрический метод	0,10	-
4598	424956,14	1340924,43	Картометрический метод	0,10	-
4599	424925,46	1341013,02	Картометрический метод	0,10	-
4600	424809,72	1341340,22	Картометрический метод	0,10	-
4601	424766,30	1341453,65	Картометрический метод	0,10	-
4602	424791,04	1341469,64	Картометрический метод	0,10	-
4603	424775,56	1341520,77	Картометрический метод	0,10	-
4604	424781,94	1341668,74	Картометрический метод	0,10	-
4605	424798,70	1341757,42	Картометрический метод	0,10	-
4606	424775,51	1341814,10	Картометрический метод	0,10	-
4607	424734,78	1341905,00	Картометрический метод	0,10	-
4608	424665,78	1341846,35	Картометрический метод	0,10	-
4609	424659,55	1341841,05	Картометрический метод	0,10	-
4610	424634,09	1341819,41	Картометрический метод	0,10	-
4611	424685,30	1341742,47	Картометрический метод	0,10	-
4612	424639,27	1341718,83	Картометрический метод	0,10	-
4613	424600,52	1341692,50	Картометрический метод	0,10	-
4614	424600,51	1341692,49	Картометрический метод	0,10	-
4615	424592,96	1341687,13	Картометрический метод	0,10	-
4616	424572,24	1341669,24	Картометрический метод	0,10	-
4617	424568,20	1341661,10	Картометрический метод	0,10	-
4618	424574,28	1341618,77	Картометрический метод	0,10	-
4619	424569,58	1341608,87	Картометрический метод	0,10	-
4620	424562,90	1341604,42	Картометрический метод	0,10	-
4621	424522,33	1341593,53	Картометрический метод	0,10	-
4622	424459,05	1341703,62	Картометрический метод	0,10	-
4623	424457,14	1341731,15	Картометрический метод	0,10	-
4624	424342,48	1341744,69	Картометрический метод	0,10	-
4625	424310,70	1341769,52	Картометрический метод	0,10	-
4626	424366,48	1341776,49	Картометрический метод	0,10	-
4627	424461,41	1341794,39	Картометрический метод	0,10	-
4628	424580,15	1341888,29	Картометрический метод	0,10	-
4629	424603,58	1341906,82	Картометрический метод	0,10	-

Сведения о местоположении границ объекта

4630	424580,24	1341948,15	Картометрический метод	0,10	-
4631	424574,83	1341971,59	Картометрический метод	0,10	-
4632	424582,81	1341992,72	Картометрический метод	0,10	-
4633	424648,86	1342012,30	Картометрический метод	0,10	-
4634	424656,73	1342020,05	Картометрический метод	0,10	-
4635	424631,25	1342049,22	Картометрический метод	0,10	-
4636	424659,42	1342082,46	Картометрический метод	0,10	-
4637	424627,21	1342107,22	Картометрический метод	0,10	-
4638	424625,02	1342113,93	Картометрический метод	0,10	-
4639	424698,06	1342172,47	Картометрический метод	0,10	-
4640	424707,03	1342176,87	Картометрический метод	0,10	-
4641	424726,04	1342178,96	Картометрический метод	0,10	-
4642	424742,90	1342194,44	Картометрический метод	0,10	-
4643	424747,44	1342203,32	Картометрический метод	0,10	-
4644	424738,19	1342233,60	Картометрический метод	0,10	-
4645	424758,67	1342243,46	Картометрический метод	0,10	-
4646	424739,31	1342279,10	Картометрический метод	0,10	-
4647	424736,40	1342300,73	Картометрический метод	0,10	-
4648	424741,67	1342319,06	Картометрический метод	0,10	-
4649	424685,06	1342435,72	Картометрический метод	0,10	-
4650	424664,18	1342456,71	Картометрический метод	0,10	-
4651	424606,10	1342571,02	Картометрический метод	0,10	-
4652	424608,53	1342585,09	Картометрический метод	0,10	-
4653	424667,11	1342564,20	Картометрический метод	0,10	-
4654	424704,60	1342482,30	Картометрический метод	0,10	-
4655	424704,22	1342460,33	Картометрический метод	0,10	-
4656	424772,70	1342319,37	Картометрический метод	0,10	-
4657	424799,58	1342297,49	Картометрический метод	0,10	-
4658	424824,79	1342253,47	Картометрический метод	0,10	-
4659	424797,66	1342241,87	Картометрический метод	0,10	-
4660	424847,12	1342263,01	Картометрический метод	0,10	-
4661	424878,11	1342289,28	Картометрический метод	0,10	-
4662	424891,42	1342317,69	Картометрический метод	0,10	-
4663	424899,37	1342432,84	Картометрический метод	0,10	-
4553	424915,76	1342472,02	Картометрический метод	0,10	-
4552	424906,03	1342479,01	Картометрический метод	0,10	-
4551	424269,47	1342706,00	Картометрический метод	0,10	-
4550	424006,14	1342801,61	Картометрический метод	0,10	-
4664	423901,06	1342839,77	Картометрический метод	0,10	-
4665	423473,28	1342955,23	Картометрический метод	0,10	-
4235	423432,01	1342973,09	Картометрический метод	0,10	-
4234	423379,97	1342876,25	Картометрический метод	0,10	-
4233	423391,31	1342758,80	Картометрический метод	0,10	-
4232	423453,39	1342680,87	Картометрический метод	0,10	-
4231	423400,12	1342636,08	Картометрический метод	0,10	-
4230	423379,89	1342638,71	Картометрический метод	0,10	-
4229	423307,19	1342648,42	Картометрический метод	0,10	-
4228	423250,27	1342542,87	Картометрический метод	0,10	-
3353	423239,42	1342524,22	Картометрический метод	0,10	-
3352	423557,03	1342002,92	Картометрический метод	0,10	-
3367	423513,86	1341978,42	Картометрический метод	0,10	-
3366	423485,47	1341961,71	Картометрический метод	0,10	-
3365	423455,98	1341951,76	Картометрический метод	0,10	-
3364	423387,99	1341933,09	Картометрический метод	0,10	-
3363	423364,14	1341919,72	Картометрический метод	0,10	-
3362	423333,29	1341878,21	Картометрический метод	0,10	-
4227	423333,66	1341853,07	Картометрический метод	0,10	-
4666	423358,27	1341737,03	Картометрический метод	0,10	-
4667	423358,52	1341726,57	Картометрический метод	0,10	-
4668	423370,28	1341710,41	Картометрический метод	0,10	-
4669	423387,18	1341730,00	Картометрический метод	0,10	-

Сведения о местоположении границ объекта

4670	423387,10	1341748,65	Картометрический метод	0,10	-
4671	423393,94	1341764,75	Картометрический метод	0,10	-
4672	423405,01	1341768,77	Картометрический метод	0,10	-
4673	423414,27	1341766,36	Картометрический метод	0,10	-
4674	423419,71	1341756,70	Картометрический метод	0,10	-
4675	423421,72	1341745,43	Картометрический метод	0,10	-
4676	423430,28	1341742,00	Картометрический метод	0,10	-
4677	423460,66	1341776,53	Картометрический метод	0,10	-
4678	423507,93	1341823,07	Картометрический метод	0,10	-
4679	423539,04	1341837,52	Картометрический метод	0,10	-
4680	423565,73	1341856,38	Картометрический метод	0,10	-
4681	423576,57	1341867,64	Картометрический метод	0,10	-
4682	423603,61	1341895,79	Картометрический метод	0,10	-
4683	423627,31	1341900,60	Картометрический метод	0,10	-
4684	423648,06	1341913,57	Картометрический метод	0,10	-
4685	423662,87	1341937,65	Картометрический метод	0,10	-
4686	423680,28	1341960,61	Картометрический метод	0,10	-
4687	423702,88	1341993,58	Картометрический метод	0,10	-
4688	423728,81	1342017,66	Картометрический метод	0,10	-
4689	423753,63	1342032,47	Картометрический метод	0,10	-
4690	423766,60	1342053,59	Картометрический метод	0,10	-
4691	423785,12	1342080,63	Картометрический метод	0,10	-
4692	423803,64	1342092,48	Картометрический метод	0,10	-
4693	423822,53	1342090,26	Картометрический метод	0,10	-
4694	423837,72	1342081,74	Картометрический метод	0,10	-
4695	423854,76	1342063,22	Картометрический метод	0,10	-
4696	423869,58	1342053,96	Картометрический метод	0,10	-
4697	423880,32	1342054,33	Картометрический метод	0,10	-
4698	423892,54	1342062,85	Картометрический метод	0,10	-
4699	423899,21	1342075,81	Картометрический метод	0,10	-
4700	423909,58	1342099,89	Картометрический метод	0,10	-
4701	423929,96	1342115,82	Картометрический метод	0,10	-
4702	423961,81	1342136,93	Картометрический метод	0,10	-
4703	424006,07	1342176,09	Картометрический метод	0,10	-
4704	423996,74	1342190,44	Картометрический метод	0,10	-
4705	423993,11	1342198,45	Картометрический метод	0,10	-
4706	423990,73	1342209,51	Картометрический метод	0,10	-
4707	423995,09	1342216,22	Картометрический метод	0,10	-
4708	424008,71	1342226,55	Картометрический метод	0,10	-
4709	423991,58	1342241,90	Картометрический метод	0,10	-
4710	423999,13	1342263,44	Картометрический метод	0,10	-
4711	423971,13	1342307,21	Картометрический метод	0,10	-
4712	423964,59	1342339,17	Картометрический метод	0,10	-
4713	423966,53	1342351,43	Картометрический метод	0,10	-
4714	423993,17	1342373,93	Картометрический метод	0,10	-
4715	423991,53	1342402,78	Картометрический метод	0,10	-
4716	423958,07	1342413,58	Картометрический метод	0,10	-
4717	423950,62	1342426,67	Картометрический метод	0,10	-
4718	423950,22	1342451,62	Картометрический метод	0,10	-
4719	423948,46	1342464,10	Картометрический метод	0,10	-
4720	423925,92	1342489,26	Картометрический метод	0,10	-
4721	423919,07	1342506,97	Картометрический метод	0,10	-
4722	423916,86	1342527,30	Картометрический метод	0,10	-
4723	423952,37	1342567,42	Картометрический метод	0,10	-
4724	424000,54	1342587,07	Картометрический метод	0,10	-
4725	424014,42	1342556,88	Картометрический метод	0,10	-
4726	424018,25	1342541,18	Картометрический метод	0,10	-
4727	424056,69	1342484,43	Картометрический метод	0,10	-
4728	424072,59	1342469,33	Картометрический метод	0,10	-
4729	424077,82	1342460,08	Картометрический метод	0,10	-
4730	424079,83	1342448,40	Картометрический метод	0,10	-

Сведения о местоположении границ объекта

4731	424077,78	1342437,11	Картометрический метод	0,10	-
4732	424088,89	1342409,15	Картометрический метод	0,10	-
4733	424103,98	1342391,24	Картометрический метод	0,10	-
4734	424114,85	1342385,00	Картометрический метод	0,10	-
4735	424172,41	1342360,45	Картометрический метод	0,10	-
4736	424165,97	1342305,30	Картометрический метод	0,10	-
4737	424171,41	1342294,03	Картометрический метод	0,10	-
4738	424209,24	1342245,93	Картометрический метод	0,10	-
4739	424213,47	1342276,12	Картометрический метод	0,10	-
4740	424270,22	1342273,30	Картометрический метод	0,10	-
4741	424298,60	1342250,76	Картометрический метод	0,10	-
4742	424306,25	1342225,80	Картометрический метод	0,10	-
4743	424319,33	1342227,41	Картометрический метод	0,10	-
4744	424363,67	1342229,56	Картометрический метод	0,10	-
4745	424399,34	1342213,69	Картометрический метод	0,10	-
4746	424434,85	1342175,53	Картометрический метод	0,10	-
4747	424443,60	1342148,70	Картометрический метод	0,10	-
4748	424454,62	1342126,33	Картометрический метод	0,10	-
4749	424449,85	1342086,23	Картометрический метод	0,10	-
4750	424458,56	1342049,48	Картометрический метод	0,10	-
4751	424476,10	1341997,28	Картометрический метод	0,10	-
4752	424399,48	1341928,30	Картометрический метод	0,10	-
4753	424374,72	1341906,19	Картометрический метод	0,10	-
4754	424343,56	1341928,71	Картометрический метод	0,10	-
4755	424319,47	1341998,00	Картометрический метод	0,10	-
4756	424278,17	1342084,55	Картометрический метод	0,10	-
4757	424255,65	1342109,41	Картометрический метод	0,10	-
4758	424255,85	1342104,36	Картометрический метод	0,10	-
4759	424259,46	1342093,90	Картометрический метод	0,10	-
4760	424267,36	1342081,57	Картометрический метод	0,10	-
4761	424281,95	1342056,30	Картометрический метод	0,10	-
4762	424289,81	1342038,45	Картометрический метод	0,10	-
4763	424292,78	1342023,09	Картометрический метод	0,10	-
4764	424291,47	1342013,29	Картометрический метод	0,10	-
4765	424280,27	1341994,96	Картометрический метод	0,10	-
4766	424278,32	1341982,09	Картометрический метод	0,10	-
4767	424280,08	1341968,58	Картометрический метод	0,10	-
4768	424295,08	1341940,39	Картометрический метод	0,10	-
4769	424302,91	1341896,00	Картометрический метод	0,10	-
4770	424306,36	1341862,24	Картометрический метод	0,10	-
4771	424305,22	1341851,82	Картометрический метод	0,10	-
4772	424306,96	1341842,67	Картометрический метод	0,10	-
4773	424310,92	1341838,46	Картометрический метод	0,10	-
4774	424315,86	1341835,99	Картометрический метод	0,10	-
4775	424344,96	1341841,70	Картометрический метод	0,10	-
4776	424352,94	1341841,03	Картометрический метод	0,10	-
4777	424373,26	1341841,34	Картометрический метод	0,10	-
4778	424391,78	1341833,93	Картометрический метод	0,10	-
4779	424392,89	1341804,67	Картометрический метод	0,10	-
4780	424363,71	1341799,84	Картометрический метод	0,10	-
4781	424356,93	1341796,82	Картометрический метод	0,10	-
4782	424333,52	1341791,47	Картометрический метод	0,10	-
4783	424293,06	1341785,41	Картометрический метод	0,10	-
4784	424306,21	1341765,22	Картометрический метод	0,10	-
4785	424348,24	1341735,82	Картометрический метод	0,10	-
4786	424361,39	1341730,34	Картометрический метод	0,10	-
4787	424377,97	1341715,00	Картометрический метод	0,10	-
4788	424388,11	1341698,18	Картометрический метод	0,10	-
4789	424390,34	1341678,88	Картометрический метод	0,10	-
4790	424388,11	1341666,02	Картометрический метод	0,10	-
4791	424378,71	1341632,50	Картометрический метод	0,10	-

Сведения о местоположении границ объекта					
4792	424359,91	1341604,05	Картометрический метод	0,10	-
3193	424351,50	1341591,43	Картометрический метод	0,10	-
3192	424366,59	1341599,35	Картометрический метод	0,10	-
3191	424397,51	1341608,75	Картометрический метод	0,10	-
3190	424421,01	1341606,03	Картометрический метод	0,10	-
3189	424432,64	1341599,84	Картометрический метод	0,10	-
3188	424442,04	1341587,97	Картометрический метод	0,10	-
3187	424453,72	1341576,19	Картометрический метод	0,10	-
3186	424420,26	1341564,09	Картометрический метод	0,10	-
3185	424399,07	1341551,46	Картометрический метод	0,10	-
3184	424371,22	1341534,72	Картометрический метод	0,10	-
3183	424391,89	1341336,13	Картометрический метод	0,10	-
3182	424334,37	1341325,83	Картометрический метод	0,10	-
4793	424304,98	1341259,30	Картометрический метод	0,10	-
4794	424279,98	1341210,84	Картометрический метод	0,10	-
4795	424279,63	1341199,86	Картометрический метод	0,10	-
4796	424274,63	1341187,83	Картометрический метод	0,10	-
4797	424242,40	1341153,75	Картометрический метод	0,10	-
4798	424202,21	1341123,74	Картометрический метод	0,10	-
4799	424122,02	1341091,89	Картометрический метод	0,10	-
4800	424107,01	1341134,67	Картометрический метод	0,10	-
4801	424090,96	1341154,17	Картометрический метод	0,10	-
4802	424077,42	1341133,15	Картометрический метод	0,10	-
4803	424072,01	1341124,75	Картометрический метод	0,10	-
4804	424069,30	1341120,54	Картометрический метод	0,10	-
4805	424018,84	1341072,80	Картометрический метод	0,10	-
4806	424095,37	1341050,12	Картометрический метод	0,10	-
4807	424927,59	1340783,39	Картометрический метод	0,10	-
4808	424977,06	1340766,58	Картометрический метод	0,10	-
4595	425007,65	1340754,33	Картометрический метод	0,10	-
ЗУ1(50)					
4809	430870,69	1341450,48	Картометрический метод	0,10	-
4810	430942,56	1341572,91	Картометрический метод	0,10	-
4811	430840,41	1341680,34	Картометрический метод	0,10	-
4812	430772,04	1341757,86	Картометрический метод	0,10	-
4813	430591,61	1341997,68	Картометрический метод	0,10	-
4814	430481,87	1342211,29	Картометрический метод	0,10	-
4815	430407,68	1342415,49	Картометрический метод	0,10	-
4816	430339,29	1342921,25	Картометрический метод	0,10	-
4817	430258,81	1343502,87	Картометрический метод	0,10	-
4818	430240,98	1343579,50	Картометрический метод	0,10	-
4819	429736,00	1343534,88	Картометрический метод	0,10	-
4820	429576,10	1343540,31	Картометрический метод	0,10	-
4821	429138,54	1343496,63	Картометрический метод	0,10	-
4822	428935,97	1342800,54	Картометрический метод	0,10	-
4823	428844,89	1342829,00	Картометрический метод	0,10	-
4824	428691,22	1342442,48	Картометрический метод	0,10	-
4825	428281,51	1342591,03	Картометрический метод	0,10	-
4826	428593,44	1343556,45	Картометрический метод	0,10	-
4827	429133,77	1345169,14	Картометрический метод	0,10	-
4828	429253,65	1345238,14	Картометрический метод	0,10	-
4829	429281,75	1345258,90	Картометрический метод	0,10	-
4830	429298,67	1345392,01	Картометрический метод	0,10	-
4831	429300,08	1345392,24	Картометрический метод	0,10	-
4832	429301,38	1345397,76	Картометрический метод	0,10	-
4833	429308,17	1345439,28	Картометрический метод	0,10	-
4834	429312,96	1345467,15	Картометрический метод	0,10	-
4835	429324,35	1345496,11	Картометрический метод	0,10	-
4836	429366,50	1345510,47	Картометрический метод	0,10	-
4837	429377,63	1345514,27	Картометрический метод	0,10	-
4838	429293,21	1345577,51	Картометрический метод	0,10	-

Сведения о местоположении границ объекта

4839	429166,16	1345725,12	Картометрический метод	0,10	-
4840	429164,17	1345719,06	Картометрический метод	0,10	-
4841	429133,47	1345730,07	Картометрический метод	0,10	-
4842	428906,55	1345735,17	Картометрический метод	0,10	-
4843	428813,07	1345681,68	Картометрический метод	0,10	-
4844	428738,94	1345620,29	Картометрический метод	0,10	-
4845	428296,62	1345592,57	Картометрический метод	0,10	-
4846	428112,31	1345683,08	Картометрический метод	0,10	-
4847	428101,31	1345760,76	Картометрический метод	0,10	-
4848	428133,25	1345810,52	Картометрический метод	0,10	-
4849	428086,26	1345897,16	Картометрический метод	0,10	-
4850	427893,80	1345820,92	Картометрический метод	0,10	-
4851	427811,69	1345801,48	Картометрический метод	0,10	-
4852	427727,29	1345850,25	Картометрический метод	0,10	-
4853	427610,45	1345897,76	Картометрический метод	0,10	-
4854	427412,73	1345937,77	Картометрический метод	0,10	-
4855	427335,07	1345939,44	Картометрический метод	0,10	-
4856	427339,68	1345917,80	Картометрический метод	0,10	-
4857	427391,26	1345713,06	Картометрический метод	0,10	-
4858	427390,80	1345705,88	Картометрический метод	0,10	-
4859	427403,06	1345704,98	Картометрический метод	0,10	-
4860	427414,13	1345703,83	Картометрический метод	0,10	-
4861	427423,58	1345698,07	Картометрический метод	0,10	-
4862	427432,38	1345690,41	Картометрический метод	0,10	-
4863	427437,97	1345677,09	Картометрический метод	0,10	-
4864	427437,83	1345658,12	Картометрический метод	0,10	-
4865	427431,38	1345639,84	Картометрический метод	0,10	-
4866	427414,76	1345617,82	Картометрический метод	0,10	-
4867	427408,30	1345599,53	Картометрический метод	0,10	-
4868	427405,02	1345585,00	Картометрический метод	0,10	-
4869	427404,95	1345575,52	Картометрический метод	0,10	-
4870	427406,77	1345563,49	Картометрический метод	0,10	-
4871	427410,47	1345550,82	Картометрический метод	0,10	-
4872	427422,98	1345531,76	Картометрический метод	0,10	-
4873	427432,33	1345512,09	Картометрический метод	0,10	-
4874	427435,42	1345500,67	Картометрический метод	0,10	-
4875	427435,29	1345483,60	Картометрический метод	0,10	-
4876	427435,72	1345455,78	Картометрический метод	0,10	-
4877	427441,33	1345444,36	Картометрический метод	0,10	-
4878	427452,01	1345434,79	Картометрический метод	0,10	-
4879	427460,81	1345425,87	Картометрический метод	0,10	-
4880	427466,42	1345413,82	Картометрический метод	0,10	-
4881	427470,12	1345400,51	Картометрический метод	0,10	-
4882	427471,79	1345369,51	Картометрический метод	0,10	-
4883	427471,52	1345333,46	Картометрический метод	0,10	-
4884	427475,19	1345315,10	Картометрический метод	0,10	-
4885	427479,56	1345306,84	Картометрический метод	0,10	-
4886	427486,43	1345295,41	Картометрический метод	0,10	-
4887	427493,32	1345285,24	Картометрический метод	0,10	-
4888	427497,68	1345276,36	Картометрический метод	0,10	-
4889	427498,21	1345262,44	Картометрический метод	0,10	-
4890	427495,60	1345251,08	Картометрический метод	0,10	-
4891	427485,97	1345232,49	Картометрический метод	0,10	-
4892	427483,95	1345216,69	Картометрический метод	0,10	-
4893	427483,21	1345201,53	Картометрический метод	0,10	-
4894	427486,81	1345174,31	Картометрический метод	0,10	-
4895	427487,92	1345154,06	Картометрический метод	0,10	-
4896	427485,94	1345142,06	Картометрический метод	0,10	-
4897	427468,07	1345121,32	Картометрический метод	0,10	-
4898	427433,04	1345091,86	Картометрический метод	0,10	-
4899	427420,33	1345083,73	Картометрический метод	0,10	-

Сведения о местоположении границ объекта

4900	427416,47	1345075,54	Картометрический метод	0,10	-
4901	427409,44	1345066,11	Картометрический метод	0,10	-
4902	427401,12	1345053,52	Картометрический метод	0,10	-
4903	427392,83	1345045,99	Картометрический метод	0,10	-
4904	427385,23	1345044,15	Картометрический метод	0,10	-
4905	427350,87	1345044,66	Картометрический метод	0,10	-
4906	427322,37	1345042,97	Картометрический метод	0,10	-
4907	427262,79	1345029,49	Картометрический метод	0,10	-
4908	427239,94	1345020,18	Картометрический метод	0,10	-
4909	427212,59	1345001,41	Картометрический метод	0,10	-
4910	427189,62	1344976,92	Картометрический метод	0,10	-
4911	427173,04	1344959,96	Картометрический метод	0,10	-
4912	427165,40	1344952,43	Картометрический метод	0,10	-
4913	427152,07	1344947,59	Картометрический метод	0,10	-
4914	427131,83	1344949,01	Картометрический метод	0,10	-
4915	427119,79	1344947,20	Картометрический метод	0,10	-
4916	427105,83	1344942,87	Картометрический метод	0,10	-
4917	427095,03	1344936,00	Картометрический метод	0,10	-
4918	427071,61	1344936,17	Картометрический метод	0,10	-
4919	427063,37	1344933,70	Картометрический метод	0,10	-
4920	427052,56	1344927,45	Картометрический метод	0,10	-
4921	427051,88	1344919,87	Картометрический метод	0,10	-
4922	427052,45	1344911,65	Картометрический метод	0,10	-
4923	427060,65	1344907,79	Картометрический метод	0,10	-
4924	427105,56	1344905,57	Картометрический метод	0,10	-
4925	427130,17	1344896,53	Картометрический метод	0,10	-
4926	427148,43	1344884,38	Картометрический метод	0,10	-
4927	427157,22	1344874,82	Картометрический метод	0,10	-
4928	427167,87	1344859,58	Картометрический метод	0,10	-
4929	427171,52	1344838,68	Картометрический метод	0,10	-
4930	427168,85	1344819,09	Картометрический метод	0,10	-
4931	427157,92	1344796,41	Картометрический метод	0,10	-
4932	427139,44	1344779,47	Картометрический метод	0,10	-
4933	427116,58	1344768,25	Картометрический метод	0,10	-
4934	427094,26	1344763,99	Картометрический метод	0,10	-
4935	427082,88	1344765,34	Картометрический метод	0,10	-
4936	427065,21	1344771,79	Картометрический метод	0,10	-
4937	427021,74	1344798,67	Картометрический метод	0,10	-
4938	426982,04	1344821,73	Картометрический метод	0,10	-
4939	426956,12	1344825,72	Картометрический метод	0,10	-
4940	426939,03	1344824,57	Картометрический метод	0,10	-
4941	426928,87	1344821,49	Картометрический метод	0,10	-
4942	426918,70	1344814,61	Картометрический метод	0,10	-
4943	426908,51	1344806,47	Картометрический метод	0,10	-
4944	426900,19	1344792,61	Картометрический метод	0,10	-
4945	426893,06	1344769,90	Картометрический метод	0,10	-
4946	426889,76	1344752,22	Картометрический метод	0,10	-
4947	426892,77	1344730,70	Картометрический метод	0,10	-
4948	426897,13	1344720,54	Картометрический метод	0,10	-
4949	426903,37	1344709,75	Картометрический метод	0,10	-
4950	426910,87	1344695,78	Картометрический метод	0,10	-
4951	426916,42	1344677,40	Картометрический метод	0,10	-
4952	426923,30	1344665,34	Картометрический метод	0,10	-
4953	426930,20	1344655,79	Картометрический метод	0,10	-
4954	426946,57	1344644,92	Картометрический метод	0,10	-
4955	426964,20	1344632,15	Картометрический метод	0,10	-
4956	426996,89	1344603,45	Картометрический метод	0,10	-
4957	427007,51	1344585,04	Картометрический метод	0,10	-
4958	427014,96	1344565,37	Картометрический метод	0,10	-
4959	427019,16	1344534,36	Картометрический метод	0,10	-
4960	427018,90	1344518,27	Картометрический метод	0,10	-

Сведения о местоположении границ объекта

4961	427501,44	1344273,94	Картометрический метод	0,10	-
4962	427508,44	1344256,09	Картометрический метод	0,10	-
4963	427576,13	1344133,71	Картометрический метод	0,10	-
4964	427605,94	1344093,45	Картометрический метод	0,10	-
4965	427585,65	1344061,76	Картометрический метод	0,10	-
4966	427572,86	1344044,48	Картометрический метод	0,10	-
4967	427556,16	1344021,93	Картометрический метод	0,10	-
4968	427533,41	1343992,44	Картометрический метод	0,10	-
4969	427533,13	1343992,07	Картометрический метод	0,10	-
4970	427512,82	1343958,55	Картометрический метод	0,10	-
4971	427237,61	1343623,88	Картометрический метод	0,10	-
4972	427148,80	1343505,04	Картометрический метод	0,10	-
4973	427074,75	1343405,96	Картометрический метод	0,10	-
4974	426805,44	1343437,58	Картометрический метод	0,10	-
4975	426714,25	1343360,65	Картометрический метод	0,10	-
4976	426663,70	1343310,96	Картометрический метод	0,10	-
4977	426658,31	1343132,60	Картометрический метод	0,10	-
4978	426570,66	1343151,67	Картометрический метод	0,10	-
4979	426570,54	1343151,51	Картометрический метод	0,10	-
4980	426732,19	1343116,53	Картометрический метод	0,10	-
4981	426811,15	1342976,32	Картометрический метод	0,10	-
4982	426824,15	1342882,85	Картометрический метод	0,10	-
4983	426851,38	1342815,65	Картометрический метод	0,10	-
4984	426877,91	1342722,71	Картометрический метод	0,10	-
4985	426914,21	1342667,80	Картометрический метод	0,10	-
4986	427012,27	1342545,43	Картометрический метод	0,10	-
4987	427122,46	1342395,42	Картометрический метод	0,10	-
4988	427179,08	1342320,77	Картометрический метод	0,10	-
4989	427058,86	1341965,69	Картометрический метод	0,10	-
4990	427052,61	1341934,84	Картометрический метод	0,10	-
4991	427053,71	1341925,43	Картометрический метод	0,10	-
4992	427059,56	1341919,51	Картометрический метод	0,10	-
4993	427081,92	1341917,00	Картометрический метод	0,10	-
4994	427090,13	1341912,24	Картометрический метод	0,10	-
4995	427097,05	1341892,21	Картометрический метод	0,10	-
4996	427108,52	1341849,84	Картометрический метод	0,10	-
4997	427118,95	1341826,26	Картометрический метод	0,10	-
4998	427125,92	1341813,28	Картометрический метод	0,10	-
4999	427138,80	1341802,61	Картометрический метод	0,10	-
5000	427175,05	1341767,10	Картометрический метод	0,10	-
5001	427216,00	1341729,20	Картометрический метод	0,10	-
5002	427253,46	1341698,38	Картометрический метод	0,10	-
5003	427262,79	1341685,39	Картометрический метод	0,10	-
5004	427274,27	1341645,35	Картометрический метод	0,10	-
5005	427281,26	1341634,73	Картометрический метод	0,10	-
5006	427310,48	1341602,79	Картометрический метод	0,10	-
5007	427333,84	1341576,77	Картометрический метод	0,10	-
5008	427363,00	1341537,78	Картометрический метод	0,10	-
5009	427381,60	1341504,75	Картометрический метод	0,10	-
5010	427401,47	1341483,45	Картометрический метод	0,10	-
5011	427431,95	1341464,43	Картометрический метод	0,10	-
5012	427443,65	1341453,77	Картометрический метод	0,10	-
5013	427458,79	1341430,16	Картометрический метод	0,10	-
5014	427466,83	1341401,89	Картометрический метод	0,10	-
5015	427476,11	1341381,85	Картометрический метод	0,10	-
5016	427483,08	1341370,05	Картометрический метод	0,10	-
5017	427492,47	1341364,11	Картометрический метод	0,10	-
5018	427498,27	1341352,32	Картометрический метод	0,10	-
5019	427502,90	1341341,71	Картометрический метод	0,10	-
5020	427514,51	1341319,31	Картометрический метод	0,10	-
5021	427542,68	1341305,00	Картометрический метод	0,10	-

Сведения о местоположении границ объекта

5022	427626,84	1341141,83	Картометрический метод	0,10	-
5023	427633,07	1341132,35	Картометрический метод	0,10	-
5024	427634,37	1340960,89	Картометрический метод	0,10	-
5025	427923,46	1340826,35	Картометрический метод	0,10	-
5026	428477,86	1340849,03	Картометрический метод	0,10	-
5027	428512,26	1340824,83	Картометрический метод	0,10	-
5028	428538,70	1340869,70	Картометрический метод	0,10	-
5029	428557,30	1340902,65	Картометрический метод	0,10	-
5030	428564,61	1340937,80	Картометрический метод	0,10	-
5031	428550,51	1340940,02	Картометрический метод	0,10	-
5032	428517,69	1340949,12	Картометрический метод	0,10	-
5033	428453,41	1340978,03	Картометрический метод	0,10	-
5034	428433,28	1340992,48	Картометрический метод	0,10	-
5035	428427,49	1341004,36	Картометрический метод	0,10	-
5036	428428,65	1341020,40	Картометрический метод	0,10	-
5037	428461,30	1341235,34	Картометрический метод	0,10	-
5038	428505,38	1341449,78	Картометрический метод	0,10	-
5039	428519,72	1341574,97	Картометрический метод	0,10	-
5040	428592,91	1341563,99	Картометрический метод	0,10	-
5041	428651,07	1341581,09	Картометрический метод	0,10	-
5042	428714,68	1341648,79	Картометрический метод	0,10	-
5043	428749,44	1341661,01	Картометрический метод	0,10	-
5044	428832,16	1341625,73	Картометрический метод	0,10	-
5045	428927,93	1341533,67	Картометрический метод	0,10	-
5046	428890,00	1341605,63	Картометрический метод	0,10	-
5047	428867,88	1341674,09	Картометрический метод	0,10	-
5048	428901,33	1342034,59	Картометрический метод	0,10	-
5049	428992,54	1342394,66	Картометрический метод	0,10	-
5050	429054,90	1342497,82	Картометрический метод	0,10	-
5051	429146,99	1342454,92	Картометрический метод	0,10	-
5052	429353,11	1342733,56	Картометрический метод	0,10	-
5053	429372,36	1342750,06	Картометрический метод	0,10	-
5054	429468,67	1342740,38	Картометрический метод	0,10	-
5055	429254,88	1342465,65	Картометрический метод	0,10	-
5056	429281,18	1342377,19	Картометрический метод	0,10	-
5057	429262,53	1342362,77	Картометрический метод	0,10	-
5058	429164,26	1342320,55	Картометрический метод	0,10	-
5059	429153,40	1342278,35	Картометрический метод	0,10	-
5060	429146,37	1342145,53	Картометрический метод	0,10	-
5061	429148,47	1342132,55	Картометрический метод	0,10	-
5062	429183,31	1342077,87	Картометрический метод	0,10	-
5063	429171,52	1341934,15	Картометрический метод	0,10	-
5064	429224,42	1341857,53	Картометрический метод	0,10	-
5065	429174,54	1341684,54	Картометрический метод	0,10	-
5066	429509,15	1341621,48	Картометрический метод	0,10	-
5067	429597,64	1341608,89	Картометрический метод	0,10	-
5068	429690,50	1341583,27	Картометрический метод	0,10	-
5069	429809,64	1341557,47	Картометрический метод	0,10	-
5070	429922,43	1341538,44	Картометрический метод	0,10	-
5071	430311,86	1341472,31	Картометрический метод	0,10	-
5072	430381,62	1341476,97	Картометрический метод	0,10	-
5073	430490,23	1341468,74	Картометрический метод	0,10	-
5074	430672,35	1341463,77	Картометрический метод	0,10	-
5075	430736,01	1341452,38	Картометрический метод	0,10	-
5076	430766,04	1341451,25	Картометрический метод	0,10	-
5077	430843,27	1341435,21	Картометрический метод	0,10	-
5078	430857,86	1341438,74	Картометрический метод	0,10	-
4809	430870,69	1341450,48	Картометрический метод	0,10	-
ЗУ(51)					
5079	424893,44	1338291,94	Картометрический метод	0,10	-
5080	424882,33	1338349,10	Картометрический метод	0,10	-

Сведения о местоположении границ объекта					
5081	424774,38	1338334,28	Картометрический метод	0,10	-
5082	424784,96	1338274,48	Картометрический метод	0,10	-
5079	424893,44	1338291,94	Картометрический метод	0,10	-
ЗУП(52)					
5083	425274,10	1336816,22	Картометрический метод	0,10	-
5084	425276,96	1336850,00	Картометрический метод	0,10	-
5085	425276,96	1336852,38	Картометрический метод	0,10	-
5086	425280,14	1336888,10	Картометрический метод	0,10	-
5087	425282,52	1336911,92	Картометрический метод	0,10	-
5088	425291,25	1336953,19	Картометрический метод	0,10	-
5089	425299,98	1336987,32	Картометрический метод	0,10	-
5090	425301,57	1336990,50	Картометрический метод	0,10	-
5091	425312,68	1337015,90	Картометрический метод	0,10	-
5092	425326,17	1337035,74	Картометрический метод	0,10	-
5093	425353,16	1337057,97	Картометрический метод	0,10	-
5094	425357,13	1337061,14	Картометрический метод	0,10	-
5095	425367,45	1337082,57	Картометрический метод	0,10	-
5096	425372,21	1337092,10	Картометрический метод	0,10	-
5097	425380,94	1337102,42	Картометрический метод	0,10	-
5098	425396,02	1337108,77	Картометрический метод	0,10	-
5099	425412,69	1337115,91	Картометрический метод	0,10	-
5100	425413,49	1337127,82	Картометрический метод	0,10	-
5101	425413,49	1337145,28	Картометрический метод	0,10	-
5102	425425,39	1337168,30	Картометрический метод	0,10	-
5103	425417,48	1337243,80	Картометрический метод	0,10	-
5104	425394,16	1337241,67	Картометрический метод	0,10	-
5105	425333,06	1337235,63	Картометрический метод	0,10	-
5106	425320,16	1337234,97	Картометрический метод	0,10	-
5107	425318,53	1337254,69	Картометрический метод	0,10	-
5108	425291,97	1337277,25	Картометрический метод	0,10	-
5109	425291,29	1337281,90	Картометрический метод	0,10	-
5110	425287,78	1337323,91	Картометрический метод	0,10	-
5111	425257,99	1337650,47	Картометрический метод	0,10	-
5112	425256,94	1337661,76	Картометрический метод	0,10	-
5113	425265,64	1337663,05	Картометрический метод	0,10	-
5114	425269,20	1337663,57	Картометрический метод	0,10	-
5115	425277,89	1337663,23	Картометрический метод	0,10	-
5116	425303,36	1337664,21	Картометрический метод	0,10	-
5117	425359,90	1337668,93	Картометрический метод	0,10	-
5118	425371,80	1337674,81	Картометрический метод	0,10	-
5119	425384,42	1337687,61	Картометрический метод	0,10	-
5120	425399,47	1337716,38	Картометрический метод	0,10	-
5121	425411,43	1337706,44	Картометрический метод	0,10	-
5122	425434,09	1337687,58	Картометрический метод	0,10	-
5123	425434,37	1337663,56	Картометрический метод	0,10	-
5124	425435,22	1337590,55	Картометрический метод	0,10	-
5125	425456,05	1337592,28	Картометрический метод	0,10	-
5126	425456,71	1337584,08	Картометрический метод	0,10	-
5127	425435,31	1337582,36	Картометрический метод	0,10	-
5128	425436,46	1337483,71	Картометрический метод	0,10	-
5129	425444,42	1337485,04	Картометрический метод	0,10	-
5130	425456,55	1337533,39	Картометрический метод	0,10	-
5131	425484,20	1337590,99	Картометрический метод	0,10	-
5132	425546,80	1337707,67	Картометрический метод	0,10	-
5133	425554,17	1337658,54	Картометрический метод	0,10	-
5134	425539,10	1337764,35	Картометрический метод	0,10	-
5135	425720,05	1337934,79	Картометрический метод	0,10	-
5136	425741,62	1337992,76	Картометрический метод	0,10	-
5137	425858,68	1338100,25	Картометрический метод	0,10	-
5138	425983,39	1338170,68	Картометрический метод	0,10	-
5139	426036,33	1338183,50	Картометрический метод	0,10	-

Сведения о местоположении границ объекта

5140	426035,87	1338479,47	Картометрический метод	0,10	-
5141	425968,52	1338664,94	Картометрический метод	0,10	-
5142	425914,51	1338866,17	Картометрический метод	0,10	-
5143	425881,67	1338978,72	Картометрический метод	0,10	-
5144	425850,18	1339370,04	Картометрический метод	0,10	-
5145	425959,57	1339504,01	Картометрический метод	0,10	-
5146	425976,76	1339520,93	Картометрический метод	0,10	-
5147	425856,60	1339649,95	Картометрический метод	0,10	-
5148	425812,53	1339691,06	Картометрический метод	0,10	-
5149	425748,55	1339733,20	Картометрический метод	0,10	-
5150	425619,92	1339807,19	Картометрический метод	0,10	-
5151	425561,67	1339836,88	Картометрический метод	0,10	-
5152	425506,29	1339888,89	Картометрический метод	0,10	-
5153	425468,33	1339940,66	Картометрический метод	0,10	-
5154	425441,03	1339994,52	Картометрический метод	0,10	-
5155	425243,23	1340439,63	Картометрический метод	0,10	-
5156	425225,54	1340479,60	Картометрический метод	0,10	-
5157	425194,44	1340530,18	Картометрический метод	0,10	-
5158	425162,77	1340556,60	Картометрический метод	0,10	-
5159	425009,10	1340675,85	Картометрический метод	0,10	-
5160	424973,75	1340696,83	Картометрический метод	0,10	-
5161	424919,84	1340718,17	Картометрический метод	0,10	-
5162	424064,14	1341004,55	Картометрический метод	0,10	-
5163	423983,84	1341043,13	Картометрический метод	0,10	-
5164	423944,78	1341060,71	Картометрический метод	0,10	-
5165	423861,23	1341107,95	Картометрический метод	0,10	-
5166	423817,75	1341132,67	Картометрический метод	0,10	-
5167	423762,66	1340926,72	Картометрический метод	0,10	-
5168	423739,97	1340855,83	Картометрический метод	0,10	-
5169	423734,95	1340843,60	Картометрический метод	0,10	-
5170	423703,63	1340807,92	Картометрический метод	0,10	-
5171	423604,92	1340892,75	Картометрический метод	0,10	-
5172	423552,50	1340944,79	Картометрический метод	0,10	-
5173	423483,05	1341018,87	Картометрический метод	0,10	-
5174	423514,84	1341095,04	Картометрический метод	0,10	-
5175	423509,65	1341098,34	Картометрический метод	0,10	-
5176	423490,29	1341110,63	Картометрический метод	0,10	-
5177	423469,44	1341126,79	Картометрический метод	0,10	-
5178	423458,33	1341120,12	Картометрический метод	0,10	-
5179	423451,53	1341109,52	Картометрический метод	0,10	-
5180	423444,04	1341100,76	Картометрический метод	0,10	-
5181	423431,66	1341087,74	Картометрический метод	0,10	-
5182	423415,46	1341101,39	Картометрический метод	0,10	-
5183	423402,13	1341120,76	Картометрический метод	0,10	-
5184	423407,21	1341140,44	Картометрический метод	0,10	-
5185	423432,07	1341187,01	Картометрический метод	0,10	-
5186	423386,57	1341227,44	Картометрический метод	0,10	-
5187	423337,36	1341262,68	Картометрический метод	0,10	-
5188	423277,34	1341294,88	Картометрический метод	0,10	-
5189	423239,34	1341317,24	Картометрический метод	0,10	-
5190	423210,85	1341328,85	Картометрический метод	0,10	-
4198	423179,08	1341341,58	Картометрический метод	0,10	-
4197	423165,74	1341344,96	Картометрический метод	0,10	-
5191	423173,73	1341340,28	Картометрический метод	0,10	-
5192	423212,83	1341320,98	Картометрический метод	0,10	-
5193	423206,26	1341303,29	Картометрический метод	0,10	-
5194	423237,04	1341291,82	Картометрический метод	0,10	-
5195	423295,57	1341270,00	Картометрический метод	0,10	-
5196	423293,44	1341264,44	Картометрический метод	0,10	-
5197	423366,25	1341228,53	Картометрический метод	0,10	-
5198	423369,24	1341211,82	Картометрический метод	0,10	-

Сведения о местоположении границ объекта

5199	423373,16	1341193,43	Картометрический метод	0,10	-
5200	423398,96	1341176,76	Картометрический метод	0,10	-
5201	423349,08	1341098,44	Картометрический метод	0,10	-
5202	423323,68	1341114,94	Картометрический метод	0,10	-
5203	423318,11	1341108,03	Картометрический метод	0,10	-
5204	423313,94	1341099,12	Картометрический метод	0,10	-
5205	423203,46	1341006,06	Картометрический метод	0,10	-
5206	423181,11	1340974,95	Картометрический метод	0,10	-
5207	423154,79	1341005,83	Картометрический метод	0,10	-
5208	423108,48	1341056,90	Картометрический метод	0,10	-
5209	423105,54	1341048,32	Картометрический метод	0,10	-
5210	423093,39	1341067,44	Картометрический метод	0,10	-
5211	423093,65	1341079,92	Картометрический метод	0,10	-
5212	423095,49	1341089,03	Картометрический метод	0,10	-
5213	423113,23	1341133,05	Картометрический метод	0,10	-
5214	423131,63	1341174,66	Картометрический метод	0,10	-
5215	423150,24	1341216,76	Картометрический метод	0,10	-
5216	423127,52	1341227,51	Картометрический метод	0,10	-
5217	423097,98	1341242,74	Картометрический метод	0,10	-
5218	423127,57	1341295,14	Картометрический метод	0,10	-
5219	423131,00	1341311,76	Картометрический метод	0,10	-
5220	423140,65	1341339,01	Картометрический метод	0,10	-
5221	423148,12	1341344,17	Картометрический метод	0,10	-
4196	423155,34	1341345,77	Картометрический метод	0,10	-
4195	423145,98	1341344,62	Картометрический метод	0,10	-
4194	423137,83	1341338,70	Картометрический метод	0,10	-
4193	423123,75	1341327,77	Картометрический метод	0,10	-
4192	423091,90	1341292,02	Картометрический метод	0,10	-
4191	423067,52	1341278,78	Картометрический метод	0,10	-
4190	423044,11	1341285,35	Картометрический метод	0,10	-
4189	423024,65	1341227,81	Картометрический метод	0,10	-
4220	422986,61	1341228,09	Картометрический метод	0,10	-
4219	422945,77	1341226,46	Картометрический метод	0,10	-
4218	422931,18	1341190,44	Картометрический метод	0,10	-
4217	422897,77	1341129,26	Картометрический метод	0,10	-
4216	422863,15	1341060,23	Картометрический метод	0,10	-
5222	422934,00	1341093,24	Картометрический метод	0,10	-
5223	422968,79	1341105,71	Картометрический метод	0,10	-
5224	422990,99	1341110,45	Картометрический метод	0,10	-
5225	423018,04	1341106,57	Картометрический метод	0,10	-
5226	423058,99	1341083,38	Картометрический метод	0,10	-
5227	423076,30	1341070,10	Картометрический метод	0,10	-
5228	423086,65	1341060,66	Картометрический метод	0,10	-
5229	423251,53	1340879,06	Картометрический метод	0,10	-
5230	423354,72	1340763,15	Картометрический метод	0,10	-
5231	423402,95	1340708,97	Картометрический метод	0,10	-
5232	423409,00	1340695,42	Картометрический метод	0,10	-
5233	423410,12	1340679,46	Картометрический метод	0,10	-
5234	423398,88	1340657,46	Картометрический метод	0,10	-
5235	423368,96	1340607,37	Картометрический метод	0,10	-
5236	423353,74	1340581,23	Картометрический метод	0,10	-
5237	423341,87	1340572,98	Картометрический метод	0,10	-
5238	423321,34	1340572,77	Картометрический метод	0,10	-
5239	423300,21	1340575,99	Картометрический метод	0,10	-
5240	423292,27	1340560,07	Картометрический метод	0,10	-
5241	423283,54	1340544,18	Картометрический метод	0,10	-
5242	423271,18	1340536,91	Картометрический метод	0,10	-
5243	423249,01	1340535,84	Картометрический метод	0,10	-
5244	423191,17	1340541,18	Картометрический метод	0,10	-
5245	423164,17	1340551,20	Картометрический метод	0,10	-
5246	423142,14	1340569,76	Картометрический метод	0,10	-

Сведения о местоположении границ объекта

5247	423137,33	1340584,53	Картометрический метод	0,10	-
5248	423106,72	1340608,06	Картометрический метод	0,10	-
5249	423090,75	1340613,09	Картометрический метод	0,10	-
5250	423082,13	1340613,16	Картометрический метод	0,10	-
5251	423075,50	1340606,99	Картометрический метод	0,10	-
5252	423056,78	1340580,22	Картометрический метод	0,10	-
5253	423042,29	1340571,16	Картометрический метод	0,10	-
5254	423024,98	1340578,61	Картометрический метод	0,10	-
5255	422994,67	1340606,44	Картометрический метод	0,10	-
5256	422955,14	1340630,14	Картометрический метод	0,10	-
5257	422912,07	1340649,46	Картометрический метод	0,10	-
5258	422864,37	1340685,69	Картометрический метод	0,10	-
5259	422826,74	1340701,79	Картометрический метод	0,10	-
5260	422808,74	1340720,69	Картометрический метод	0,10	-
5261	422789,18	1340740,48	Картометрический метод	0,10	-
5262	422754,91	1340767,72	Картометрический метод	0,10	-
5263	422749,52	1340772,03	Картометрический метод	0,10	-
5264	422721,64	1340793,33	Картометрический метод	0,10	-
5265	422715,74	1340797,46	Картометрический метод	0,10	-
5266	422713,89	1340802,34	Картометрический метод	0,10	-
3675	422709,50	1340807,45	Картометрический метод	0,10	-
3674	422700,25	1340796,75	Картометрический метод	0,10	-
3673	422587,34	1340652,65	Картометрический метод	0,10	-
3672	422582,21	1340563,50	Картометрический метод	0,10	-
3671	422572,87	1340510,06	Картометрический метод	0,10	-
3670	422532,22	1340456,85	Картометрический метод	0,10	-
3669	422538,80	1340438,96	Картометрический метод	0,10	-
3668	422583,22	1340396,27	Картометрический метод	0,10	-
3667	422614,28	1340360,37	Картометрический метод	0,10	-
3666	422634,03	1340308,94	Картометрический метод	0,10	-
3665	422607,90	1340273,92	Картометрический метод	0,10	-
3664	422595,18	1340246,95	Картометрический метод	0,10	-
3663	422596,04	1340221,96	Картометрический метод	0,10	-
3662	422612,48	1340188,53	Картометрический метод	0,10	-
3661	422616,58	1340178,09	Картометрический метод	0,10	-
3660	422611,11	1340142,74	Картометрический метод	0,10	-
3659	422628,72	1340125,96	Картометрический метод	0,10	-
3658	422660,95	1340113,23	Картометрический метод	0,10	-
3657	422672,30	1340095,45	Картометрический метод	0,10	-
3656	422664,87	1340078,85	Картометрический метод	0,10	-
3655	422633,37	1340049,94	Картометрический метод	0,10	-
3654	422622,80	1340031,28	Картометрический метод	0,10	-
3653	422625,85	1340019,81	Картометрический метод	0,10	-
3652	422660,99	1339975,83	Картометрический метод	0,10	-
3651	422663,91	1339947,70	Картометрический метод	0,10	-
3650	422659,51	1339917,55	Картометрический метод	0,10	-
3649	422622,53	1339853,29	Картометрический метод	0,10	-
3648	422589,71	1339814,04	Картометрический метод	0,10	-
5267	422617,65	1339786,35	Картометрический метод	0,10	-
5268	422603,89	1339760,94	Картометрический метод	0,10	-
5269	422690,12	1339751,48	Картометрический метод	0,10	-
5270	422698,53	1339747,33	Картометрический метод	0,10	-
5271	422730,41	1339824,95	Картометрический метод	0,10	-
5272	422760,57	1339863,74	Картометрический метод	0,10	-
5273	422785,27	1339898,71	Картометрический метод	0,10	-
5274	422805,14	1339947,38	Картометрический метод	0,10	-
5275	422805,91	1339998,19	Картометрический метод	0,10	-
5276	422797,97	1340034,71	Картометрический метод	0,10	-
5277	422736,59	1340125,20	Картометрический метод	0,10	-
5278	422732,27	1340135,01	Картометрический метод	0,10	-
5279	422730,28	1340147,57	Картометрический метод	0,10	-

Сведения о местоположении границ объекта

5280	422729,62	1340160,80	Картометрический метод	0,10	-
5281	422732,93	1340190,57	Картометрический метод	0,10	-
5282	422743,51	1340263,99	Картометрический метод	0,10	-
5283	422750,81	1340305,49	Картометрический метод	0,10	-
5284	422744,86	1340344,38	Картометрический метод	0,10	-
5285	422744,86	1340435,66	Картометрический метод	0,10	-
5286	422759,14	1340539,25	Картометрический метод	0,10	-
5287	422764,54	1340556,67	Картометрический метод	0,10	-
5288	422768,50	1340579,82	Картометрический метод	0,10	-
5289	422772,47	1340589,41	Картометрический метод	0,10	-
5290	422780,41	1340599,33	Картометрический метод	0,10	-
5291	422791,32	1340607,93	Картометрический метод	0,10	-
5292	422798,93	1340609,25	Картометрический метод	0,10	-
5293	422803,89	1340604,95	Картометрический метод	0,10	-
5294	422808,96	1340595,68	Картометрический метод	0,10	-
3388	422791,33	1340554,21	Картометрический метод	0,10	-
3387	422809,62	1340595,35	Картометрический метод	0,10	-
3386	422822,21	1340595,25	Картометрический метод	0,10	-
3385	422847,37	1340591,48	Картометрический метод	0,10	-
3384	422899,27	1340555,20	Картометрический метод	0,10	-
3383	422943,99	1340518,98	Картометрический метод	0,10	-
3382	422983,25	1340475,63	Картометрический метод	0,10	-
5295	423249,56	1340399,50	Картометрический метод	0,10	-
5296	423244,27	1340395,53	Картометрический метод	0,10	-
3376	423220,12	1340393,13	Картометрический метод	0,10	-
3375	423203,76	1340369,92	Картометрический метод	0,10	-
3374	423151,99	1340313,69	Картометрический метод	0,10	-
3373	423136,05	1340291,63	Картометрический метод	0,10	-
3372	423130,23	1340280,66	Картометрический метод	0,10	-
3371	423140,42	1340230,08	Картометрический метод	0,10	-
3370	423173,06	1340196,95	Картометрический метод	0,10	-
3369	423088,34	1339697,19	Картометрический метод	0,10	-
3368	423091,62	1339552,93	Картометрический метод	0,10	-
5297	423430,39	1339339,83	Картометрический метод	0,10	-
5298	423681,04	1339107,68	Картометрический метод	0,10	-
5299	423846,00	1338881,46	Картометрический метод	0,10	-
5300	424233,44	1338294,15	Картометрический метод	0,10	-
5301	424416,54	1338021,96	Картометрический метод	0,10	-
5302	424621,64	1337716,60	Картометрический метод	0,10	-
5303	424860,23	1337350,19	Картометрический метод	0,10	-
5304	425114,50	1336993,01	Картометрический метод	0,10	-
5305	425208,09	1336876,90	Картометрический метод	0,10	-
5083	425274,10	1336816,22	Картометрический метод	0,10	-
5306	424655,75	1339800,40	Картометрический метод	0,10	-
5307	424725,22	1339849,43	Картометрический метод	0,10	-
5308	424739,34	1339859,63	Картометрический метод	0,10	-
5309	424813,70	1339895,81	Картометрический метод	0,10	-
5310	424838,27	1339904,16	Картометрический метод	0,10	-
5311	424867,76	1339909,73	Картометрический метод	0,10	-
5312	424782,08	1340051,16	Картометрический метод	0,10	-
5313	424780,36	1340051,62	Картометрический метод	0,10	-
5314	424778,70	1340054,51	Картометрический метод	0,10	-
5315	424738,02	1340068,41	Картометрический метод	0,10	-
5316	424739,44	1340173,90	Картометрический метод	0,10	-
5317	424728,23	1340179,53	Картометрический метод	0,10	-
5318	424728,13	1340180,97	Картометрический метод	0,10	-
5319	424611,38	1340243,99	Картометрический метод	0,10	-
5320	424586,57	1340251,28	Картометрический метод	0,10	-
5321	424574,12	1340247,82	Картометрический метод	0,10	-
5322	424571,60	1340241,65	Картометрический метод	0,10	-

Сведения о местоположении границ объекта

5323	424564,51	1340237,94	Картометрический метод	0,10	-
5324	424585,09	1340222,51	Картометрический метод	0,10	-
5325	424586,35	1340221,09	Картометрический метод	0,10	-
5326	424588,53	1340219,93	Картометрический метод	0,10	-
5327	424666,96	1340161,14	Картометрический метод	0,10	-
5328	424564,84	1340152,94	Картометрический метод	0,10	-
5329	424360,48	1340059,75	Картометрический метод	0,10	-
5330	424373,72	1339726,15	Картометрический метод	0,10	-
5331	424294,93	1339594,85	Картометрический метод	0,10	-
5332	424179,62	1339537,92	Картометрический метод	0,10	-
5333	424341,34	1339394,98	Картометрический метод	0,10	-
5334	424422,12	1339477,29	Картометрический метод	0,10	-
5335	424504,94	1339596,77	Картометрический метод	0,10	-
5306	424655,75	1339800,40	Картометрический метод	0,10	-
ЗУ1(53)					
5336	425972,36	1340583,17	Картометрический метод	0,10	-
5337	426109,15	1340730,70	Картометрический метод	0,10	-
5338	426250,76	1340902,30	Картометрический метод	0,10	-
5339	426287,43	1340961,88	Картометрический метод	0,10	-
5340	426316,29	1341081,36	Картометрический метод	0,10	-
5341	426321,35	1341125,20	Картометрический метод	0,10	-
5342	426345,50	1341330,88	Картометрический метод	0,10	-
5343	426273,16	1341257,37	Картометрический метод	0,10	-
5344	426290,49	1341195,37	Картометрический метод	0,10	-
5345	426276,28	1341147,15	Картометрический метод	0,10	-
5346	426263,03	1341125,05	Картометрический метод	0,10	-
5347	426291,05	1341094,29	Картометрический метод	0,10	-
5348	426299,57	1341042,83	Картометрический метод	0,10	-
5349	426185,87	1340894,25	Картометрический метод	0,10	-
5350	426133,64	1340877,23	Картометрический метод	0,10	-
5351	426084,92	1340880,96	Картометрический метод	0,10	-
5352	425441,52	1340343,02	Картометрический метод	0,10	-
5353	425419,09	1340369,85	Картометрический метод	0,10	-
5354	425357,93	1340340,69	Картометрический метод	0,10	-
5355	425528,82	1339943,61	Картометрический метод	0,10	-
5356	425535,73	1339939,25	Картометрический метод	0,10	-
5357	425636,92	1340128,78	Картометрический метод	0,10	-
5358	425643,33	1340137,46	Картометрический метод	0,10	-
5359	425671,29	1340175,34	Картометрический метод	0,10	-
5360	425726,94	1340250,72	Картометрический метод	0,10	-
5361	425763,13	1340299,74	Картометрический метод	0,10	-
5336	425972,36	1340583,17	Картометрический метод	0,10	-
ЗУ1(54)					
5362	426611,79	1339573,02	Картометрический метод	0,10	-
5363	426569,08	1339722,13	Картометрический метод	0,10	-
5364	426613,06	1339848,29	Картометрический метод	0,10	-
5365	426681,64	1340044,99	Картометрический метод	0,10	-
5366	426681,83	1340053,78	Картометрический метод	0,10	-
5367	426684,52	1340175,35	Картометрический метод	0,10	-
5368	426743,83	1340368,37	Картометрический метод	0,10	-
5369	426777,44	1340515,38	Картометрический метод	0,10	-
5370	426759,30	1340590,14	Картометрический метод	0,10	-
5371	426757,17	1340592,76	Картометрический метод	0,10	-
5372	426714,23	1340645,77	Картометрический метод	0,10	-
5373	426695,07	1340690,96	Картометрический метод	0,10	-
5374	426680,18	1340675,26	Картометрический метод	0,10	-
5375	426673,09	1340674,99	Картометрический метод	0,10	-
5376	426656,83	1340659,37	Картометрический метод	0,10	-
5377	426632,94	1340659,76	Картометрический метод	0,10	-
5378	426602,14	1340647,51	Картометрический метод	0,10	-
5379	426580,54	1340645,43	Картометрический метод	0,10	-

Сведения о местоположении границ объекта

5380	426578,45	1340629,89	Картометрический метод	0,10	-
5381	426558,65	1340598,65	Картометрический метод	0,10	-
5382	426541,06	1340581,56	Картометрический метод	0,10	-
5383	426539,43	1340571,62	Картометрический метод	0,10	-
5384	426530,50	1340556,36	Картометрический метод	0,10	-
5385	426535,54	1340546,89	Картометрический метод	0,10	-
5386	426517,53	1340528,31	Картометрический метод	0,10	-
5387	426506,24	1340535,78	Картометрический метод	0,10	-
5388	426482,66	1340521,11	Картометрический метод	0,10	-
5389	426479,27	1340512,14	Картометрический метод	0,10	-
5390	426465,51	1340512,72	Картометрический метод	0,10	-
5391	426442,67	1340514,92	Картометрический метод	0,10	-
5392	426428,99	1340512,73	Картометрический метод	0,10	-
5393	426393,88	1340488,55	Картометрический метод	0,10	-
5394	426368,67	1340487,19	Картометрический метод	0,10	-
5395	426368,67	1340466,16	Картометрический метод	0,10	-
5396	426360,93	1340461,89	Картометрический метод	0,10	-
5397	426314,93	1340433,05	Картометрический метод	0,10	-
5398	426293,54	1340430,02	Картометрический метод	0,10	-
5399	426275,36	1340413,17	Картометрический метод	0,10	-
5400	426277,46	1340397,53	Картометрический метод	0,10	-
5401	426261,04	1340383,22	Картометрический метод	0,10	-
5402	426252,13	1340381,40	Картометрический метод	0,10	-
5403	426234,66	1340363,99	Картометрический метод	0,10	-
5404	426209,25	1340288,40	Картометрический метод	0,10	-
5405	426188,81	1340274,60	Картометрический метод	0,10	-
5406	426178,39	1340241,66	Картометрический метод	0,10	-
5407	426149,92	1340210,95	Картометрический метод	0,10	-
5408	426139,18	1340210,37	Картометрический метод	0,10	-
5409	426130,44	1340166,02	Картометрический метод	0,10	-
5410	426130,98	1340166,16	Картометрический метод	0,10	-
5411	426144,38	1340150,06	Картометрический метод	0,10	-
5412	426143,53	1340128,01	Картометрический метод	0,10	-
5413	426117,44	1340107,90	Картометрический метод	0,10	-
5414	426097,37	1340058,93	Картометрический метод	0,10	-
5415	426081,53	1340040,90	Картометрический метод	0,10	-
5416	426082,31	1340039,22	Картометрический метод	0,10	-
5417	426093,72	1340014,57	Картометрический метод	0,10	-
5418	426090,99	1339985,67	Картометрический метод	0,10	-
5419	426067,05	1339968,00	Картометрический метод	0,10	-
5420	426032,34	1339967,31	Картометрический метод	0,10	-
5421	426028,58	1339960,23	Картометрический метод	0,10	-
5422	426031,48	1339919,93	Картометрический метод	0,10	-
5423	426010,59	1339913,09	Картометрический метод	0,10	-
5424	426011,33	1339912,50	Картометрический метод	0,10	-
5425	426004,85	1339858,95	Картометрический метод	0,10	-
5426	425971,69	1339840,14	Картометрический метод	0,10	-
5427	425954,13	1339812,23	Картометрический метод	0,10	-
5428	425953,35	1339811,83	Картометрический метод	0,10	-
5429	425928,15	1339798,95	Картометрический метод	0,10	-
5430	425947,71	1339778,82	Картометрический метод	0,10	-
5431	425935,67	1339690,90	Картометрический метод	0,10	-
5432	425988,94	1339629,32	Картометрический метод	0,10	-
5433	426022,51	1339565,99	Картометрический метод	0,10	-
5434	426064,30	1339589,07	Картометрический метод	0,10	-
5435	426175,61	1339376,94	Картометрический метод	0,10	-
5436	426073,15	1339572,22	Картометрический метод	0,10	-
5362	426611,79	1339573,02	Картометрический метод	0,10	-
5437	426228,00	1339904,16	Картометрический метод	0,10	-
5438	426250,70	1340000,24	Картометрический метод	0,10	-

Сведения о местоположении границ объекта

5439	426238,17	1340098,80	Картометрический метод	0,10	-
5440	426199,37	1340155,81	Картометрический метод	0,10	-
5441	426199,99	1340161,43	Картометрический метод	0,10	-
5442	426150,63	1340137,98	Картометрический метод	0,10	-
5443	426178,12	1340097,86	Картометрический метод	0,10	-
5444	426182,91	1340079,43	Картометрический метод	0,10	-
5445	426153,27	1340037,19	Картометрический метод	0,10	-
5446	426136,15	1340034,89	Картометрический метод	0,10	-
5447	426116,62	1340045,01	Картометрический метод	0,10	-
5448	426093,46	1339931,56	Картометрический метод	0,10	-
5449	426078,79	1339889,41	Картометрический метод	0,10	-
5450	426040,67	1339815,52	Картометрический метод	0,10	-
5451	426056,08	1339772,90	Картометрический метод	0,10	-
5452	426053,65	1339735,56	Картометрический метод	0,10	-
5453	426021,21	1339715,67	Картометрический метод	0,10	-
5454	426014,31	1339686,04	Картометрический метод	0,10	-
5455	426027,20	1339659,80	Картометрический метод	0,10	-
5456	426084,29	1339707,32	Картометрический метод	0,10	-
5457	426094,75	1339897,56	Картометрический метод	0,10	-
5458	426141,48	1339918,31	Картометрический метод	0,10	-
5437	426228,00	1339904,16	Картометрический метод	0,10	-
ЗУИ(55)					
5459	431512,13	1338914,87	Картометрический метод	0,10	-
5460	431662,03	1339803,13	Картометрический метод	0,10	-
5461	431544,20	1339833,21	Картометрический метод	0,10	-
5462	431472,96	1339917,27	Картометрический метод	0,10	-
5463	431474,34	1339937,62	Картометрический метод	0,10	-
5464	431475,08	1339947,61	Картометрический метод	0,10	-
5465	431476,63	1339970,11	Картометрический метод	0,10	-
5466	431479,24	1340007,48	Картометрический метод	0,10	-
5467	431505,92	1340160,65	Картометрический метод	0,10	-
5468	431486,23	1340165,95	Картометрический метод	0,10	-
5469	431487,41	1340197,61	Картометрический метод	0,10	-
5470	431469,63	1340198,83	Картометрический метод	0,10	-
5471	431389,29	1340146,77	Картометрический метод	0,10	-
5472	431368,00	1340204,92	Картометрический метод	0,10	-
5473	431425,96	1340230,19	Картометрический метод	0,10	-
5474	431421,00	1340244,98	Картометрический метод	0,10	-
5475	431309,01	1340222,85	Картометрический метод	0,10	-
5476	431306,07	1340244,58	Картометрический метод	0,10	-
5477	431302,93	1340267,88	Картометрический метод	0,10	-
5478	431296,92	1340266,66	Картометрический метод	0,10	-
5479	431296,49	1340283,17	Картометрический метод	0,10	-
5480	431296,79	1340301,99	Картометрический метод	0,10	-
5481	431294,90	1340335,17	Картометрический метод	0,10	-
5482	431294,27	1340336,08	Картометрический метод	0,10	-
5483	431282,55	1340366,97	Картометрический метод	0,10	-
5484	431280,17	1340379,87	Картометрический метод	0,10	-
5485	431273,97	1340413,59	Картометрический метод	0,10	-
5486	431272,30	1340422,68	Картометрический метод	0,10	-
5487	431264,81	1340456,27	Картометрический метод	0,10	-
5488	431314,00	1340468,95	Картометрический метод	0,10	-
5489	431299,73	1340553,79	Картометрический метод	0,10	-
5490	431302,13	1340554,16	Картометрический метод	0,10	-
5491	431350,73	1340561,50	Картометрический метод	0,10	-
5492	431350,13	1340580,63	Картометрический метод	0,10	-
5493	431371,45	1340583,20	Картометрический метод	0,10	-
5494	431383,40	1340597,77	Картометрический метод	0,10	-
5495	431387,22	1340602,42	Картометрический метод	0,10	-
5496	431380,35	1340620,15	Картометрический метод	0,10	-
5497	431373,49	1340637,88	Картометрический метод	0,10	-

Сведения о местоположении границ объекта

5498	431374,02	1340650,60	Картометрический метод	0,10	-
5499	431374,47	1340661,21	Картометрический метод	0,10	-
5500	431367,46	1340671,66	Картометрический метод	0,10	-
5501	431356,41	1340688,15	Картометрический метод	0,10	-
5502	431346,61	1340702,81	Картометрический метод	0,10	-
5503	431336,21	1340727,71	Картометрический метод	0,10	-
5504	431310,39	1340787,93	Картометрический метод	0,10	-
5505	431304,58	1340790,92	Картометрический метод	0,10	-
5506	431304,01	1340792,26	Картометрический метод	0,10	-
5507	431302,50	1340791,62	Картометрический метод	0,10	-
5508	431303,07	1340790,28	Картометрический метод	0,10	-
5509	431287,01	1340783,24	Картометрический метод	0,10	-
5510	431289,60	1340768,99	Картометрический метод	0,10	-
5511	431231,87	1340769,95	Картометрический метод	0,10	-
5512	431203,55	1340771,25	Картометрический метод	0,10	-
5513	431200,45	1340734,43	Картометрический метод	0,10	-
5514	431153,47	1340737,82	Картометрический метод	0,10	-
5515	431145,45	1340738,40	Картометрический метод	0,10	-
5516	431138,60	1340738,89	Картометрический метод	0,10	-
5517	431121,00	1340740,15	Картометрический метод	0,10	-
5518	431105,09	1340741,33	Картометрический метод	0,10	-
5519	431091,71	1340745,12	Картометрический метод	0,10	-
5520	431084,09	1340763,95	Картометрический метод	0,10	-
5521	431069,97	1340775,83	Картометрический метод	0,10	-
5522	431049,13	1340782,78	Картометрический метод	0,10	-
5523	431027,39	1340791,96	Картометрический метод	0,10	-
5524	431017,97	1340800,03	Картометрический метод	0,10	-
5525	431012,60	1340808,77	Картометрический метод	0,10	-
5526	431012,37	1340819,31	Картометрический метод	0,10	-
5527	431016,63	1340830,51	Картометрический метод	0,10	-
5528	431024,25	1340842,84	Картометрический метод	0,10	-
5529	431035,01	1340858,30	Картометрический метод	0,10	-
5530	431041,96	1340872,42	Картометрический метод	0,10	-
5531	431051,14	1340881,16	Картометрический метод	0,10	-
5532	431053,83	1340891,02	Картометрический метод	0,10	-
5533	431053,16	1340902,01	Картометрический метод	0,10	-
5534	431046,21	1340932,93	Картометрический метод	0,10	-
5535	431048,01	1340955,34	Картометрический метод	0,10	-
5536	431054,73	1340974,39	Картометрический метод	0,10	-
5537	431065,71	1340988,51	Картометрический метод	0,10	-
5538	431087,68	1341005,99	Картометрический метод	0,10	-
5539	431098,43	1341020,33	Картометрический метод	0,10	-
5540	431104,04	1341034,45	Картометрический метод	0,10	-
5541	431108,74	1341055,30	Картометрический метод	0,10	-
5542	431110,09	1341072,55	Картометрический метод	0,10	-
5543	431117,26	1341095,86	Картометрический метод	0,10	-
5544	431141,73	1341141,65	Картометрический метод	0,10	-
5545	431160,37	1341167,28	Картометрический метод	0,10	-
5546	431160,29	1341185,28	Картометрический метод	0,10	-
5547	431155,14	1341202,76	Картометрический метод	0,10	-
5548	431145,05	1341217,78	Картометрический метод	0,10	-
5549	431126,90	1341233,69	Картометрический метод	0,10	-
5550	431118,61	1341251,39	Картометрический метод	0,10	-
5551	431119,73	1341269,10	Картометрический метод	0,10	-
5552	431136,31	1341312,58	Картометрический метод	0,10	-
5553	431143,93	1341333,42	Картометрический метод	0,10	-
5554	431143,93	1341354,04	Картометрический метод	0,10	-
5555	431135,88	1341369,94	Картометрический метод	0,10	-
5556	431114,98	1341386,37	Картометрический метод	0,10	-
5557	431038,59	1341402,04	Картометрический метод	0,10	-
5558	431031,63	1341408,51	Картометрический метод	0,10	-

Сведения о местоположении границ объекта

5559	431031,38	1341417,72	Картометрический метод	0,10	-
5560	431033,37	1341427,92	Картометрический метод	0,10	-
5561	431052,53	1341470,72	Картометрический метод	0,10	-
5562	431064,55	1341483,53	Картометрический метод	0,10	-
5563	430997,61	1341538,60	Картометрический метод	0,10	-
4810	430942,56	1341572,91	Картометрический метод	0,10	-
4809	430870,69	1341450,48	Картометрический метод	0,10	-
5078	430857,86	1341438,74	Картометрический метод	0,10	-
5077	430843,27	1341435,21	Картометрический метод	0,10	-
5076	430766,04	1341451,25	Картометрический метод	0,10	-
5075	430736,01	1341452,38	Картометрический метод	0,10	-
5074	430672,35	1341463,77	Картометрический метод	0,10	-
5073	430490,23	1341468,74	Картометрический метод	0,10	-
5072	430381,62	1341476,97	Картометрический метод	0,10	-
5071	430311,86	1341472,31	Картометрический метод	0,10	-
5070	429922,43	1341538,44	Картометрический метод	0,10	-
5069	429809,64	1341557,47	Картометрический метод	0,10	-
5068	429690,50	1341583,27	Картометрический метод	0,10	-
5067	429597,64	1341608,89	Картометрический метод	0,10	-
5066	429509,15	1341621,48	Картометрический метод	0,10	-
5065	429174,54	1341684,54	Картометрический метод	0,10	-
5564	429140,45	1341647,80	Картометрический метод	0,10	-
5565	429068,60	1341571,21	Картометрический метод	0,10	-
5566	429006,06	1341491,03	Картометрический метод	0,10	-
5567	428980,93	1341493,66	Картометрический метод	0,10	-
5045	428927,93	1341533,67	Картометрический метод	0,10	-
5044	428832,16	1341625,73	Картометрический метод	0,10	-
5043	428749,44	1341661,01	Картометрический метод	0,10	-
5042	428714,68	1341648,79	Картометрический метод	0,10	-
5041	428651,07	1341581,09	Картометрический метод	0,10	-
5040	428592,91	1341563,99	Картометрический метод	0,10	-
5039	428519,72	1341574,97	Картометрический метод	0,10	-
5038	428505,38	1341449,78	Картометрический метод	0,10	-
5037	428461,30	1341235,34	Картометрический метод	0,10	-
5036	428428,65	1341020,40	Картометрический метод	0,10	-
5035	428427,49	1341004,36	Картометрический метод	0,10	-
5034	428433,28	1340992,48	Картометрический метод	0,10	-
5033	428453,41	1340978,03	Картометрический метод	0,10	-
5032	428517,69	1340949,12	Картометрический метод	0,10	-
5031	428550,51	1340940,02	Картометрический метод	0,10	-
5030	428564,61	1340937,80	Картометрический метод	0,10	-
5029	428557,30	1340902,65	Картометрический метод	0,10	-
5028	428538,70	1340869,70	Картометрический метод	0,10	-
5027	428512,26	1340824,83	Картометрический метод	0,10	-
5026	428477,86	1340849,03	Картометрический метод	0,10	-
5025	427923,46	1340826,35	Картометрический метод	0,10	-
5024	427634,37	1340960,89	Картометрический метод	0,10	-
5568	427634,38	1340959,80	Картометрический метод	0,10	-
5569	427580,40	1340926,78	Картометрический метод	0,10	-
5570	427532,06	1340908,66	Картометрический метод	0,10	-
5571	427482,20	1340902,63	Картометрический метод	0,10	-
5572	427455,34	1340889,14	Картометрический метод	0,10	-
5573	427390,56	1340867,88	Картометрический метод	0,10	-
5574	427355,63	1340868,41	Картометрический метод	0,10	-
5575	427281,55	1340898,05	Картометрический метод	0,10	-
5576	427201,11	1340927,68	Картометрический метод	0,10	-
5577	427128,09	1340937,20	Картометрический метод	0,10	-
5578	427096,34	1340920,27	Картометрический метод	0,10	-
5579	427059,30	1340916,04	Картометрический метод	0,10	-
5580	427040,25	1340890,64	Картометрический метод	0,10	-
5581	427047,66	1340937,20	Картометрический метод	0,10	-

Сведения о местоположении границ объекта

5582	427131,26	1340956,25	Картометрический метод	0,10	-
5583	427222,28	1340942,50	Картометрический метод	0,10	-
5584	427290,01	1340918,15	Картометрический метод	0,10	-
5585	427347,69	1340897,25	Картометрический метод	0,10	-
5586	427372,30	1340893,28	Картометрический метод	0,10	-
5587	427461,20	1340921,07	Картометрический метод	0,10	-
5588	427480,25	1340930,59	Картометрический метод	0,10	-
5589	427504,86	1340931,38	Картометрический метод	0,10	-
5590	427550,89	1340935,35	Картометрический метод	0,10	-
5591	427622,03	1340956,97	Картометрический метод	0,10	-
5592	427611,45	1340971,56	Картометрический метод	0,10	-
5022	427626,84	1341141,83	Картометрический метод	0,10	-
5021	427542,68	1341305,00	Картометрический метод	0,10	-
5020	427514,51	1341319,31	Картометрический метод	0,10	-
5019	427502,90	1341341,71	Картометрический метод	0,10	-
5018	427498,27	1341352,32	Картометрический метод	0,10	-
5017	427492,47	1341364,11	Картометрический метод	0,10	-
5016	427483,08	1341370,05	Картометрический метод	0,10	-
5015	427476,11	1341381,85	Картометрический метод	0,10	-
5014	427466,83	1341401,89	Картометрический метод	0,10	-
5013	427458,79	1341430,16	Картометрический метод	0,10	-
5012	427443,65	1341453,77	Картометрический метод	0,10	-
5011	427431,95	1341464,43	Картометрический метод	0,10	-
5010	427401,47	1341483,45	Картометрический метод	0,10	-
5009	427381,60	1341504,75	Картометрический метод	0,10	-
5008	427363,00	1341537,78	Картометрический метод	0,10	-
5007	427333,84	1341576,77	Картометрический метод	0,10	-
5006	427310,48	1341602,79	Картометрический метод	0,10	-
5005	427281,26	1341634,73	Картометрический метод	0,10	-
5004	427274,27	1341645,35	Картометрический метод	0,10	-
5003	427262,79	1341685,39	Картометрический метод	0,10	-
5002	427253,46	1341698,38	Картометрический метод	0,10	-
5001	427216,00	1341729,20	Картометрический метод	0,10	-
5000	427175,05	1341767,10	Картометрический метод	0,10	-
4999	427138,80	1341802,61	Картометрический метод	0,10	-
4998	427125,92	1341813,28	Картометрический метод	0,10	-
4997	427118,95	1341826,26	Картометрический метод	0,10	-
4996	427108,52	1341849,84	Картометрический метод	0,10	-
4995	427097,05	1341892,21	Картометрический метод	0,10	-
4994	427090,13	1341912,24	Картометрический метод	0,10	-
4993	427081,92	1341917,00	Картометрический метод	0,10	-
4992	427059,56	1341919,51	Картометрический метод	0,10	-
4991	427053,71	1341925,43	Картометрический метод	0,10	-
4990	427052,61	1341934,84	Картометрический метод	0,10	-
5593	427038,84	1341927,09	Картометрический метод	0,10	-
5594	426996,74	1341845,94	Картометрический метод	0,10	-
5595	426831,06	1341733,22	Картометрический метод	0,10	-
5596	426736,75	1341684,80	Картометрический метод	0,10	-
5597	426664,73	1341621,93	Картометрический метод	0,10	-
5598	426465,82	1341447,55	Картометрический метод	0,10	-
5599	426381,08	1341367,05	Картометрический метод	0,10	-
5600	426354,26	1341339,78	Картометрический метод	0,10	-
5601	426331,99	1341146,72	Картометрический метод	0,10	-
5602	426324,31	1341080,09	Картометрический метод	0,10	-
5603	426294,96	1340958,65	Картометрический метод	0,10	-
5604	426254,64	1340894,27	Картометрический метод	0,10	-
5605	426110,16	1340719,20	Картометрический метод	0,10	-
5606	425978,55	1340577,91	Картометрический метод	0,10	-
5607	425760,55	1340282,60	Картометрический метод	0,10	-
5608	425643,79	1340124,44	Картометрический метод	0,10	-
5609	425542,60	1339934,90	Картометрический метод	0,10	-

Сведения о местоположении границ объекта

5610	425744,24	1339807,67	Картометрический метод	0,10	-
5611	425764,24	1339854,37	Картометрический метод	0,10	-
5612	425778,90	1339888,61	Картометрический метод	0,10	-
5613	425837,14	1339925,24	Картометрический метод	0,10	-
5614	425912,03	1339972,34	Картометрический метод	0,10	-
5615	425962,39	1340021,97	Картометрический метод	0,10	-
5616	425988,05	1340079,62	Картометрический метод	0,10	-
5617	425985,91	1340130,10	Картометрический метод	0,10	-
5618	425963,96	1340177,29	Картометрический метод	0,10	-
5619	425971,12	1340210,12	Картометрический метод	0,10	-
5620	425994,97	1340236,48	Картометрический метод	0,10	-
5621	426014,29	1340274,41	Картометрический метод	0,10	-
5622	426010,41	1340296,94	Картометрический метод	0,10	-
5623	425981,49	1340365,22	Картометрический метод	0,10	-
5624	425998,81	1340393,18	Картометрический метод	0,10	-
5625	426056,82	1340386,40	Картометрический метод	0,10	-
5626	426086,25	1340400,10	Картометрический метод	0,10	-
5627	426176,00	1340490,18	Картометрический метод	0,10	-
5628	426175,18	1340482,04	Картометрический метод	0,10	-
5629	426187,34	1340472,61	Картометрический метод	0,10	-
5630	426217,22	1340501,04	Картометрический метод	0,10	-
5631	426282,79	1340558,89	Картометрический метод	0,10	-
5632	426371,20	1340636,90	Картометрический метод	0,10	-
5633	426423,23	1340669,14	Картометрический метод	0,10	-
5634	426464,05	1340682,76	Картометрический метод	0,10	-
5635	426531,47	1340742,81	Картометрический метод	0,10	-
5636	426542,61	1340743,43	Картометрический метод	0,10	-
5637	426547,62	1340724,97	Картометрический метод	0,10	-
5638	426486,32	1340656,76	Картометрический метод	0,10	-
5639	426467,76	1340620,86	Картометрический метод	0,10	-
5640	426455,34	1340601,29	Картометрический метод	0,10	-
5641	426416,92	1340615,94	Картометрический метод	0,10	-
5642	426413,56	1340612,87	Картометрический метод	0,10	-
5643	426420,20	1340605,38	Картометрический метод	0,10	-
5644	426408,97	1340601,05	Картометрический метод	0,10	-
5645	426408,54	1340589,38	Картометрический метод	0,10	-
5646	426421,29	1340571,24	Картометрический метод	0,10	-
5647	426377,57	1340542,40	Картометрический метод	0,10	-
5648	426362,36	1340545,94	Картометрический метод	0,10	-
5649	426336,14	1340559,45	Картометрический метод	0,10	-
5650	426309,67	1340543,09	Картометрический метод	0,10	-
5651	426309,67	1340506,93	Картометрический метод	0,10	-
5652	426289,24	1340489,00	Картометрический метод	0,10	-
5653	426266,98	1340485,85	Картометрический метод	0,10	-
5654	426169,49	1340404,51	Картометрический метод	0,10	-
5655	426152,56	1340419,33	Картометрический метод	0,10	-
5656	426097,61	1340367,86	Картометрический метод	0,10	-
5657	426098,31	1340367,54	Картометрический метод	0,10	-
5658	426127,16	1340343,17	Картометрический метод	0,10	-
5659	426165,37	1340372,79	Картометрический метод	0,10	-
5660	426170,96	1340361,47	Картометрический метод	0,10	-
5661	426172,86	1340340,92	Картометрический метод	0,10	-
5662	426158,25	1340309,80	Картометрический метод	0,10	-
5663	426143,27	1340303,05	Картометрический метод	0,10	-
5664	426138,75	1340312,00	Картометрический метод	0,10	-
5665	426122,73	1340317,69	Картометрический метод	0,10	-
5666	426117,28	1340310,23	Картометрический метод	0,10	-
5667	426122,96	1340303,07	Картометрический метод	0,10	-
5668	426117,17	1340294,26	Картометрический метод	0,10	-
5669	426070,36	1340302,15	Картометрический метод	0,10	-
5670	426078,83	1340272,76	Картометрический метод	0,10	-

Сведения о местоположении границ объекта

5671	426073,27	1340240,28	Картометрический метод	0,10	-
5672	426011,30	1340185,57	Картометрический метод	0,10	-
5673	426035,72	1340152,77	Картометрический метод	0,10	-
5674	426041,97	1340124,43	Картометрический метод	0,10	-
5675	426037,92	1340080,65	Картометрический метод	0,10	-
5676	426023,34	1340026,14	Картометрический метод	0,10	-
5677	426010,01	1339997,79	Картометрический метод	0,10	-
5678	425963,35	1339954,68	Картометрический метод	0,10	-
5679	425929,70	1339930,26	Картометрический метод	0,10	-
5680	425843,24	1339870,69	Картометрический метод	0,10	-
5681	425822,97	1339875,89	Картометрический метод	0,10	-
5682	425812,27	1339904,87	Картометрический метод	0,10	-
5683	425782,09	1339885,89	Картометрический метод	0,10	-
5684	425768,19	1339853,43	Картометрический метод	0,10	-
5685	425798,85	1339823,75	Картометрический метод	0,10	-
5686	425883,14	1339742,15	Картометрический метод	0,10	-
5687	425921,55	1339690,96	Картометрический метод	0,10	-
5688	425932,91	1339773,96	Картометрический метод	0,10	-
5689	425904,91	1339802,79	Картометрический метод	0,10	-
5690	425948,46	1339826,63	Картометрический метод	0,10	-
5691	425961,55	1339850,32	Картометрический метод	0,10	-
5692	425991,87	1339868,21	Картометрический метод	0,10	-
5693	425998,46	1339922,67	Картометрический метод	0,10	-
5694	426016,76	1339929,42	Картометрический метод	0,10	-
5695	426014,32	1339963,24	Картометрический метод	0,10	-
5696	426023,83	1339981,14	Картометрический метод	0,10	-
5697	426062,32	1339981,91	Картометрический метод	0,10	-
5698	426077,64	1339993,22	Картометрический метод	0,10	-
5699	426079,43	1340012,12	Картометрический метод	0,10	-
5700	426064,99	1340043,29	Картометрический метод	0,10	-
5701	426085,31	1340066,41	Картометрический метод	0,10	-
5702	426105,91	1340116,69	Картометрический метод	0,10	-
5703	426129,79	1340135,10	Картометрический метод	0,10	-
5704	426130,18	1340145,23	Картометрический метод	0,10	-
5705	426116,01	1340162,25	Картометрический метод	0,10	-
5706	426127,42	1340223,76	Картометрический метод	0,10	-
5707	426143,51	1340224,63	Картометрический метод	0,10	-
5708	426165,99	1340248,88	Картометрический метод	0,10	-
5709	426176,93	1340283,48	Картометрический метод	0,10	-
5710	426197,04	1340297,05	Картометрический метод	0,10	-
5711	426222,57	1340371,70	Картометрический метод	0,10	-
5712	426245,28	1340394,34	Картометрический метод	0,10	-
5713	426254,67	1340396,15	Картометрический метод	0,10	-
5714	426262,59	1340403,10	Картометрический метод	0,10	-
5715	426260,51	1340418,50	Картометрический метод	0,10	-
5716	426287,24	1340443,27	Картометрический метод	0,10	-
5717	426308,83	1340446,32	Картометрический метод	0,10	-
5718	426332,74	1340467,30	Картометрический метод	0,10	-
5719	426354,67	1340470,86	Картометрический метод	0,10	-
5720	426354,67	1340500,45	Картометрический метод	0,10	-
5721	426393,19	1340505,08	Картометрический метод	0,10	-
5722	426423,65	1340526,05	Картометрический метод	0,10	-
5723	426459,29	1340532,98	Картометрический метод	0,10	-
5724	426469,04	1340526,58	Картометрический метод	0,10	-
5725	426471,24	1340530,49	Картометрический метод	0,10	-
5726	426506,48	1340552,42	Картометрический метод	0,10	-
5727	426510,59	1340549,70	Картометрический метод	0,10	-
5728	426515,57	1340546,40	Картометрический метод	0,10	-
5729	426518,39	1340549,31	Картометрический метод	0,10	-
5730	426514,46	1340556,68	Картометрический метод	0,10	-
5731	426526,04	1340576,44	Картометрический метод	0,10	-

Сведения о местоположении границ объекта

5732	426527,99	1340588,39	Картометрический метод	0,10	-
5733	426549,87	1340610,95	Картометрический метод	0,10	-
5734	426564,99	1340634,80	Картометрический метод	0,10	-
5735	426568,15	1340658,30	Картометрический метод	0,10	-
5736	426598,82	1340661,25	Картометрический метод	0,10	-
5737	426630,37	1340673,80	Картометрический метод	0,10	-
5738	426651,29	1340673,46	Картометрический метод	0,10	-
5739	426667,23	1340688,78	Картометрический метод	0,10	-
5740	426673,95	1340689,03	Картометрический метод	0,10	-
5741	426689,10	1340705,01	Картометрический метод	0,10	-
5742	426711,44	1340730,83	Картометрический метод	0,10	-
5743	426761,33	1340757,72	Картометрический метод	0,10	-
5744	426808,76	1340762,98	Картометрический метод	0,10	-
5745	426811,98	1340764,53	Картометрический метод	0,10	-
5746	426849,81	1340791,22	Картометрический метод	0,10	-
5747	426961,65	1340819,89	Картометрический метод	0,10	-
5748	426960,31	1340816,97	Картометрический метод	0,10	-
5749	426994,98	1340798,99	Картометрический метод	0,10	-
5750	426969,58	1340797,40	Картометрический метод	0,10	-
5751	426858,94	1340754,06	Картометрический метод	0,10	-
5752	426872,34	1340695,35	Картометрический метод	0,10	-
5753	426877,41	1340635,54	Картометрический метод	0,10	-
5754	426879,75	1340572,47	Картометрический метод	0,10	-
5755	426859,63	1340451,92	Картометрический метод	0,10	-
5756	426844,22	1340421,67	Картометрический метод	0,10	-
5757	426842,87	1340423,56	Картометрический метод	0,10	-
5758	426848,11	1340299,41	Картометрический метод	0,10	-
5759	426872,47	1340242,51	Картометрический метод	0,10	-
5760	426809,26	1340230,19	Картометрический метод	0,10	-
5761	426794,53	1340215,52	Картометрический метод	0,10	-
5762	426814,25	1340100,62	Картометрический метод	0,10	-
5763	426817,19	1340083,50	Картометрический метод	0,10	-
5764	426812,37	1339962,10	Картометрический метод	0,10	-
5765	426731,69	1339876,40	Картометрический метод	0,10	-
5766	426723,08	1339738,65	Картометрический метод	0,10	-
5767	426749,56	1339433,11	Картометрический метод	0,10	-
5768	426767,58	1339225,18	Картометрический метод	0,10	-
5769	426753,84	1339103,33	Картометрический метод	0,10	-
5770	426723,74	1339036,28	Картометрический метод	0,10	-
5771	426724,38	1338940,78	Картометрический метод	0,10	-
5772	426673,94	1338936,11	Картометрический метод	0,10	-
5773	426378,53	1338964,96	Картометрический метод	0,10	-
5774	426303,88	1339204,73	Картометрический метод	0,10	-
5775	426294,45	1339224,53	Картометрический метод	0,10	-
5776	426303,87	1339204,73	Картометрический метод	0,10	-
5777	426378,53	1338964,95	Картометрический метод	0,10	-
5778	426782,68	1337825,77	Картометрический метод	0,10	-
5779	426821,48	1337781,61	Картометрический метод	0,10	-
5780	426902,64	1337737,23	Картометрический метод	0,10	-
5781	426966,26	1337725,60	Картометрический метод	0,10	-
5782	427135,64	1337630,94	Картометрический метод	0,10	-
5783	427458,90	1337453,36	Картометрический метод	0,10	-
5784	427577,84	1337372,31	Картометрический метод	0,10	-
5785	427552,42	1337448,54	Картометрический метод	0,10	-
5786	427448,02	1337747,61	Картометрический метод	0,10	-
5787	427430,70	1337746,41	Картометрический метод	0,10	-
5788	427409,44	1337753,21	Картометрический метод	0,10	-
5789	427402,83	1337759,90	Картометрический метод	0,10	-
5790	427385,82	1337801,20	Картометрический метод	0,10	-
5791	427370,14	1337841,17	Картометрический метод	0,10	-
5792	427362,21	1337866,99	Картометрический метод	0,10	-

Сведения о местоположении границ объекта

5793	427366,50	1337927,53	Картометрический метод	0,10	-
5794	427415,88	1338001,96	Картометрический метод	0,10	-
5795	427477,71	1338095,85	Картометрический метод	0,10	-
5796	427498,61	1338153,39	Картометрический метод	0,10	-
5797	427538,68	1338218,37	Картометрический метод	0,10	-
5798	427565,60	1338236,98	Картометрический метод	0,10	-
5799	427608,73	1338233,95	Картометрический метод	0,10	-
5800	427736,96	1338277,34	Картометрический метод	0,10	-
5801	427773,16	1338289,80	Картометрический метод	0,10	-
5802	427800,83	1338295,96	Картометрический метод	0,10	-
5803	427834,88	1338304,18	Картометрический метод	0,10	-
5804	427837,01	1338304,16	Картометрический метод	0,10	-
5805	427829,29	1338378,36	Картометрический метод	0,10	-
5806	427796,72	1338414,18	Картометрический метод	0,10	-
5807	427789,85	1338431,07	Картометрический метод	0,10	-
5808	427779,50	1338427,43	Картометрический метод	0,10	-
5809	427697,36	1338397,37	Картометрический метод	0,10	-
5810	427678,49	1338417,66	Картометрический метод	0,10	-
5811	427667,74	1338438,37	Картометрический метод	0,10	-
5812	427618,98	1338414,42	Картометрический метод	0,10	-
5813	427602,40	1338492,19	Картометрический метод	0,10	-
5814	427630,30	1338509,15	Картометрический метод	0,10	-
5815	427617,82	1338545,27	Картометрический метод	0,10	-
5816	427581,12	1338606,15	Картометрический метод	0,10	-
5817	427565,56	1338643,62	Картометрический метод	0,10	-
5818	427581,02	1338652,20	Картометрический метод	0,10	-
5819	427528,06	1338747,24	Картометрический метод	0,10	-
5820	427510,89	1338740,37	Картометрический метод	0,10	-
5821	427489,56	1338761,70	Картометрический метод	0,10	-
5822	427476,82	1338779,30	Картометрический метод	0,10	-
5823	427472,67	1338790,90	Картометрический метод	0,10	-
5824	427437,03	1338777,87	Картометрический метод	0,10	-
5825	427407,83	1338876,63	Картометрический метод	0,10	-
5826	427409,97	1338885,79	Картометрический метод	0,10	-
5827	427430,16	1338894,67	Картометрический метод	0,10	-
5828	427431,50	1338921,77	Картометрический метод	0,10	-
5829	427463,37	1338923,66	Картометрический метод	0,10	-
5830	427467,45	1338900,32	Картометрический метод	0,10	-
5831	427570,36	1338932,03	Картометрический метод	0,10	-
5832	427609,86	1338919,58	Картометрический метод	0,10	-
5833	427672,27	1338939,61	Картометрический метод	0,10	-
5834	427723,78	1338966,22	Картометрический метод	0,10	-
5835	427766,85	1338986,70	Картометрический метод	0,10	-
5836	427812,64	1338961,53	Картометрический метод	0,10	-
5837	427831,81	1338952,10	Картометрический метод	0,10	-
5838	427970,91	1339028,36	Картометрический метод	0,10	-
5839	427999,15	1339022,71	Картометрический метод	0,10	-
5840	428028,10	1339000,11	Картометрический метод	0,10	-
5841	428087,41	1338913,97	Картометрический метод	0,10	-
5842	428100,12	1338906,91	Картометрический метод	0,10	-
5843	428110,01	1338906,20	Картометрический метод	0,10	-
5844	428125,54	1338911,15	Картометрический метод	0,10	-
5845	428778,51	1339414,08	Картометрический метод	0,10	-
5846	428822,82	1339452,76	Картометрический метод	0,10	-
5847	429148,44	1339167,60	Картометрический метод	0,10	-
5848	429674,87	1339853,24	Картометрический метод	0,10	-
5849	429756,47	1339805,61	Картометрический метод	0,10	-
5850	429877,81	1339717,21	Картометрический метод	0,10	-
5851	430203,94	1339482,72	Картометрический метод	0,10	-
5852	430291,28	1339436,42	Картометрический метод	0,10	-
5853	430473,98	1339397,03	Картометрический метод	0,10	-

Сведения о местоположении границ объекта

5854	430652,69	1339334,84	Картометрический метод	0,10	-
5855	430886,65	1339273,84	Картометрический метод	0,10	-
5856	430894,09	1339301,50	Картометрический метод	0,10	-
5857	430904,59	1339377,23	Картометрический метод	0,10	-
5858	430906,48	1339392,85	Картометрический метод	0,10	-
5859	430912,30	1339496,87	Картометрический метод	0,10	-
5860	430919,73	1339581,86	Картометрический метод	0,10	-
5861	430917,14	1339631,85	Картометрический метод	0,10	-
5862	430878,36	1339809,26	Картометрический метод	0,10	-
5863	430849,59	1339956,60	Картометрический метод	0,10	-
5864	430924,43	1339969,66	Картометрический метод	0,10	-
5865	430987,81	1339978,14	Картометрический метод	0,10	-
5866	431018,57	1339976,63	Картометрический метод	0,10	-
5867	431040,18	1339971,68	Картометрический метод	0,10	-
5868	431075,03	1339970,33	Картометрический метод	0,10	-
5869	431115,36	1339974,38	Картометрический метод	0,10	-
5870	431150,34	1339989,33	Картометрический метод	0,10	-
5871	431198,04	1340028,83	Картометрический метод	0,10	-
5872	431212,73	1339998,04	Картометрический метод	0,10	-
5873	431236,31	1339948,12	Картометрический метод	0,10	-
5874	431241,58	1339910,40	Картометрический метод	0,10	-
5875	431267,65	1339893,48	Картометрический метод	0,10	-
5876	431292,51	1339879,97	Картометрический метод	0,10	-
5877	431302,57	1339868,11	Картометрический метод	0,10	-
5878	431309,80	1339854,10	Картометрический метод	0,10	-
5879	431309,25	1339838,29	Картометрический метод	0,10	-
5880	431301,48	1339820,27	Картометрический метод	0,10	-
5881	431292,61	1339790,32	Картометрический метод	0,10	-
5882	431286,79	1339753,71	Картометрический метод	0,10	-
5883	431294,27	1339721,26	Картометрический метод	0,10	-
5884	431304,69	1339696,25	Картометрический метод	0,10	-
5885	431311,26	1339670,93	Картометрический метод	0,10	-
5886	431311,12	1339651,55	Картометрический метод	0,10	-
5887	431305,36	1339632,51	Картометрический метод	0,10	-
5888	431295,38	1339618,92	Картометрический метод	0,10	-
5889	431275,91	1339602,46	Картометрический метод	0,10	-
5890	431263,98	1339586,55	Картометрический метод	0,10	-
5891	431262,97	1339564,65	Картометрический метод	0,10	-
5892	431268,75	1339547,76	Картометрический метод	0,10	-
5893	431283,80	1339527,43	Картометрический метод	0,10	-
5894	431306,47	1339508,73	Картометрический метод	0,10	-
5895	431319,85	1339490,94	Картометрический метод	0,10	-
5896	431343,22	1339452,87	Картометрический метод	0,10	-
5897	431357,40	1339430,02	Картометрический метод	0,10	-
5898	431364,79	1339413,68	Картометрический метод	0,10	-
5899	431366,59	1339403,56	Картометрический метод	0,10	-
5900	431362,57	1339393,44	Картометрический метод	0,10	-
5901	431353,69	1339385,95	Картометрический метод	0,10	-
5902	431341,07	1339380,68	Картометрический метод	0,10	-
5903	431287,74	1339373,25	Картометрический метод	0,10	-
5904	431278,41	1339368,25	Картометрический метод	0,10	-
5905	431270,77	1339362,42	Картометрический метод	0,10	-
5906	431271,11	1339353,92	Картометрический метод	0,10	-
5907	431273,19	1339345,74	Картометрический метод	0,10	-
5908	431273,42	1339340,77	Картометрический метод	0,10	-
5909	431261,78	1339310,62	Картометрический метод	0,10	-
5910	431245,00	1339302,79	Картометрический метод	0,10	-
5911	431233,99	1339298,67	Картометрический метод	0,10	-
5912	431217,94	1339297,10	Картометрический метод	0,10	-
5913	431206,08	1339292,13	Картометрический метод	0,10	-
5914	431196,63	1339270,30	Картометрический метод	0,10	-

Сведения о местоположении границ объекта

5915	431198,19	1339253,44	Картометрический метод	0,10	-
5916	431203,10	1339233,19	Картометрический метод	0,10	-
5917	431215,72	1339225,51	Картометрический метод	0,10	-
5918	431253,62	1339210,91	Картометрический метод	0,10	-
5919	431281,37	1339196,39	Картометрический метод	0,10	-
5920	431302,30	1339171,80	Картометрический метод	0,10	-
5921	431305,38	1339155,36	Картометрический метод	0,10	-
5922	431302,74	1339140,92	Картометрический метод	0,10	-
5923	431301,83	1339106,94	Картометрический метод	0,10	-
5924	431290,72	1339088,49	Картометрический метод	0,10	-
5925	431287,37	1339057,03	Картометрический метод	0,10	-
5926	431279,78	1339045,73	Картометрический метод	0,10	-
5927	431261,07	1339042,38	Картометрический метод	0,10	-
5928	431230,88	1339040,97	Картометрический метод	0,10	-
5929	431219,05	1339036,73	Картометрический метод	0,10	-
5930	431206,70	1339031,96	Картометрический метод	0,10	-
5931	431201,58	1339025,78	Картометрический метод	0,10	-
5932	431199,99	1339018,19	Картометрический метод	0,10	-
5933	431199,46	1339008,31	Картометрический метод	0,10	-
5934	431206,70	1338993,48	Картометрический метод	0,10	-
5935	431216,76	1338978,65	Картометрический метод	0,10	-
5936	431240,42	1338963,35	Картометрический метод	0,10	-
5937	431260,69	1338955,84	Картометрический метод	0,10	-
5938	431279,91	1338946,68	Картометрический метод	0,10	-
5939	431284,79	1338947,20	Картометрический метод	0,10	-
5940	431302,53	1338940,15	Картометрический метод	0,10	-
5941	431324,21	1338929,11	Картометрический метод	0,10	-
5942	431341,80	1338914,58	Картометрический метод	0,10	-
5943	431350,11	1338897,68	Картометрический метод	0,10	-
5944	431411,69	1338906,32	Картометрический метод	0,10	-
5945	431467,65	1338916,24	Картометрический метод	0,10	-
5459	431512,13	1338914,87	Картометрический метод	0,10	-
ЗУ1(56)					
5946	425226,77	1340792,43	Картометрический метод	0,10	-
5947	425388,84	1340934,45	Картометрический метод	0,10	-
5948	425657,93	1341170,25	Картометрический метод	0,10	-
5949	425654,43	1341224,74	Картометрический метод	0,10	-
5950	425586,35	1341520,91	Картометрический метод	0,10	-
5951	425571,69	1341670,16	Картометрический метод	0,10	-
5952	425536,32	1341935,25	Картометрический метод	0,10	-
5953	425470,29	1341900,67	Картометрический метод	0,10	-
5954	425455,01	1341887,70	Картометрический метод	0,10	-
5955	425404,06	1341933,87	Картометрический метод	0,10	-
5956	425290,08	1342064,75	Картометрический метод	0,10	-
5957	425267,94	1342093,75	Картометрический метод	0,10	-
5958	425253,93	1342109,20	Картометрический метод	0,10	-
5959	425152,55	1342220,87	Картометрический метод	0,10	-
5960	425071,74	1342310,05	Картометрический метод	0,10	-
5961	425044,19	1342327,18	Картометрический метод	0,10	-
5962	425023,94	1342351,26	Картометрический метод	0,10	-
5963	424961,62	1342425,11	Картометрический метод	0,10	-
5964	424961,99	1342424,94	Картометрический метод	0,10	-
5965	424960,86	1342426,28	Картометрический метод	0,10	-
4553	424915,76	1342472,02	Картометрический метод	0,10	-
4663	424899,37	1342432,84	Картометрический метод	0,10	-
4662	424891,42	1342317,69	Картометрический метод	0,10	-
4661	424878,11	1342289,28	Картометрический метод	0,10	-
4660	424847,12	1342263,01	Картометрический метод	0,10	-
4659	424797,66	1342241,87	Картометрический метод	0,10	-
4645	424758,67	1342243,46	Картометрический метод	0,10	-
4644	424738,19	1342233,60	Картометрический метод	0,10	-

Сведения о местоположении границ объекта

5966	424794,66	1342187,89	Картометрический метод	0,10	-
5967	424883,63	1342060,72	Картометрический метод	0,10	-
4607	424734,78	1341905,00	Картометрический метод	0,10	-
4606	424775,51	1341814,10	Картометрический метод	0,10	-
4605	424798,70	1341757,42	Картометрический метод	0,10	-
4604	424781,94	1341668,74	Картометрический метод	0,10	-
4603	424775,56	1341520,77	Картометрический метод	0,10	-
4602	424791,04	1341469,64	Картометрический метод	0,10	-
5968	424798,70	1341474,58	Картометрический метод	0,10	-
5969	424935,49	1341551,98	Картометрический метод	0,10	-
5970	425265,60	1341741,55	Картометрический метод	0,10	-
5971	425412,13	1341828,47	Картометрический метод	0,10	-
5972	425419,23	1341799,58	Картометрический метод	0,10	-
5973	425248,20	1341701,38	Картометрический метод	0,10	-
5974	424930,34	1341518,89	Картометрический метод	0,10	-
5975	424810,04	1341449,82	Картометрический метод	0,10	-
5976	424853,77	1341323,70	Картометрический метод	0,10	-
5977	424926,31	1341114,49	Картометрический метод	0,10	-
5978	425207,91	1341277,23	Картометрический метод	0,10	-
5979	425580,30	1341490,33	Картометрический метод	0,10	-
5980	425587,40	1341454,47	Картометрический метод	0,10	-
5981	425471,64	1341397,25	Картометрический метод	0,10	-
5982	425187,74	1341231,24	Картометрический метод	0,10	-
5983	424933,20	1341082,40	Картометрический метод	0,10	-
5984	424979,18	1340974,58	Картометрический метод	0,10	-
5985	424979,67	1340972,74	Картометрический метод	0,10	-
5986	425018,09	1340829,98	Картометрический метод	0,10	-
4596	424990,83	1340809,86	Картометрический метод	0,10	-
4595	425007,65	1340754,33	Картометрический метод	0,10	-
5987	425017,01	1340723,42	Картометрический метод	0,10	-
5988	425100,97	1340675,10	Картометрический метод	0,10	-
5989	425109,95	1340669,93	Картометрический метод	0,10	-
5990	425147,21	1340722,71	Картометрический метод	0,10	-
5946	425226,77	1340792,43	Картометрический метод	0,10	-
ЗУ(57)					
3525	422593,65	1340704,32	Картометрический метод	0,10	-
3526	422597,44	1340720,75	Картометрический метод	0,10	-
3527	422608,54	1340735,29	Картометрический метод	0,10	-
3528	422628,65	1340729,66	Картометрический метод	0,10	-
3529	422643,43	1340746,00	Картометрический метод	0,10	-
3530	422661,63	1340768,33	Картометрический метод	0,10	-
3531	422692,18	1340806,45	Картометрический метод	0,10	-
3532	422673,46	1340822,06	Картометрический метод	0,10	-
3533	422621,75	1340832,20	Картометрический метод	0,10	-
3534	422610,28	1340855,75	Картометрический метод	0,10	-
3535	422617,32	1340876,68	Картометрический метод	0,10	-
3536	422632,01	1340889,96	Картометрический метод	0,10	-
3537	422646,91	1340901,43	Картометрический метод	0,10	-
3538	422666,23	1340910,69	Картометрический метод	0,10	-
3539	422679,11	1340920,96	Картометрический метод	0,10	-
3540	422686,96	1340941,89	Картометрический метод	0,10	-
3541	422690,98	1340959,60	Картометрический метод	0,10	-
3542	422683,68	1340986,95	Картометрический метод	0,10	-
3543	422678,27	1340999,79	Картометрический метод	0,10	-
3544	422645,27	1340996,37	Картометрический метод	0,10	-
3545	422621,49	1341002,02	Картометрический метод	0,10	-
3546	422608,71	1341007,61	Картометрический метод	0,10	-
3547	422605,15	1341022,26	Картометрический метод	0,10	-
3548	422612,65	1341045,95	Картометрический метод	0,10	-
3549	422621,92	1341060,51	Картометрический метод	0,10	-
3550	422644,06	1341080,45	Картометрический метод	0,10	-

Сведения о местоположении границ объекта

3551	422646,08	1341106,02	Картометрический метод	0,10	-
3552	422664,84	1341166,20	Картометрический метод	0,10	-
3553	422668,65	1341186,27	Картометрический метод	0,10	-
3554	422683,70	1341239,17	Картометрический метод	0,10	-
3555	422671,00	1341257,53	Картометрический метод	0,10	-
3556	422651,00	1341277,78	Картометрический метод	0,10	-
3557	422638,32	1341296,15	Картометрический метод	0,10	-
3558	422636,65	1341318,10	Картометрический метод	0,10	-
3559	422642,43	1341358,26	Картометрический метод	0,10	-
3560	422688,77	1341431,03	Картометрический метод	0,10	-
3561	422718,40	1341474,67	Картометрический метод	0,10	-
3562	422725,84	1341489,24	Картометрический метод	0,10	-
3563	422714,90	1341496,63	Картометрический метод	0,10	-
3564	422689,29	1341502,31	Картометрический метод	0,10	-
3565	422652,71	1341509,89	Картометрический метод	0,10	-
3566	422639,85	1341504,49	Картометрический метод	0,10	-
3567	422634,24	1341489,91	Картометрический метод	0,10	-
3568	422647,00	1341480,69	Картометрический метод	0,10	-
3569	422654,30	1341476,97	Картометрический метод	0,10	-
3570	422654,23	1341467,83	Картометрический метод	0,10	-
3571	422650,50	1341458,73	Картометрический метод	0,10	-
3572	422617,20	1341415,11	Картометрический метод	0,10	-
3573	422587,59	1341375,11	Картометрический метод	0,10	-
3574	422576,40	1341347,78	Картометрический метод	0,10	-
3575	422557,90	1341324,16	Картометрический метод	0,10	-
3576	422548,68	1341315,09	Картометрический метод	0,10	-
3577	422542,93	1341282,23	Картометрический метод	0,10	-
3578	422527,87	1341225,69	Картометрический метод	0,10	-
3579	422525,93	1341211,08	Картометрический метод	0,10	-
3580	422505,64	1341192,95	Картометрический метод	0,10	-
3581	422487,26	1341185,78	Картометрический метод	0,10	-
3582	422468,94	1341185,91	Картометрический метод	0,10	-
3583	422452,47	1341187,86	Картометрический метод	0,10	-
3584	422425,05	1341195,37	Картометрический метод	0,10	-
3585	422393,88	1341193,77	Картометрический метод	0,10	-
3586	422371,94	1341199,42	Картометрический метод	0,10	-
3587	422346,41	1341216,05	Картометрический метод	0,10	-
3588	422319,09	1341238,19	Картометрический метод	0,10	-
3589	422286,26	1341258,54	Картометрический метод	0,10	-
3590	422275,35	1341269,58	Картометрический метод	0,10	-
3591	422269,90	1341276,93	Картометрический метод	0,10	-
3592	422218,61	1341277,31	Картометрический метод	0,10	-
3593	422203,86	1341264,62	Картометрический метод	0,10	-
3594	422196,27	1341229,96	Картометрический метод	0,10	-
3595	422205,08	1341182,37	Картометрический метод	0,10	-
3596	422208,67	1341171,38	Картометрический метод	0,10	-
3597	422195,38	1341109,33	Картометрический метод	0,10	-
3598	422193,27	1341070,97	Картометрический метод	0,10	-
3599	422185,57	1341019,85	Картометрический метод	0,10	-
3600	422181,65	1340985,15	Картометрический метод	0,10	-
3601	422173,78	1340912,11	Картометрический метод	0,10	-
3602	422177,24	1340882,84	Картометрический метод	0,10	-
3603	422191,89	1340880,29	Картометрический метод	0,10	-
3604	422203,71	1340873,46	Картометрический метод	0,10	-
5991	422217,38	1340860,61	Картометрический метод	0,10	-
5992	422230,16	1340855,04	Картометрический метод	0,10	-
5993	422259,44	1340849,34	Картометрический метод	0,10	-
5994	422310,38	1340846,49	Картометрический метод	0,10	-
5995	422308,37	1340810,87	Картометрический метод	0,10	-
5996	422342,38	1340805,64	Картометрический метод	0,10	-
5997	422413,63	1340820,53	Картометрический метод	0,10	-

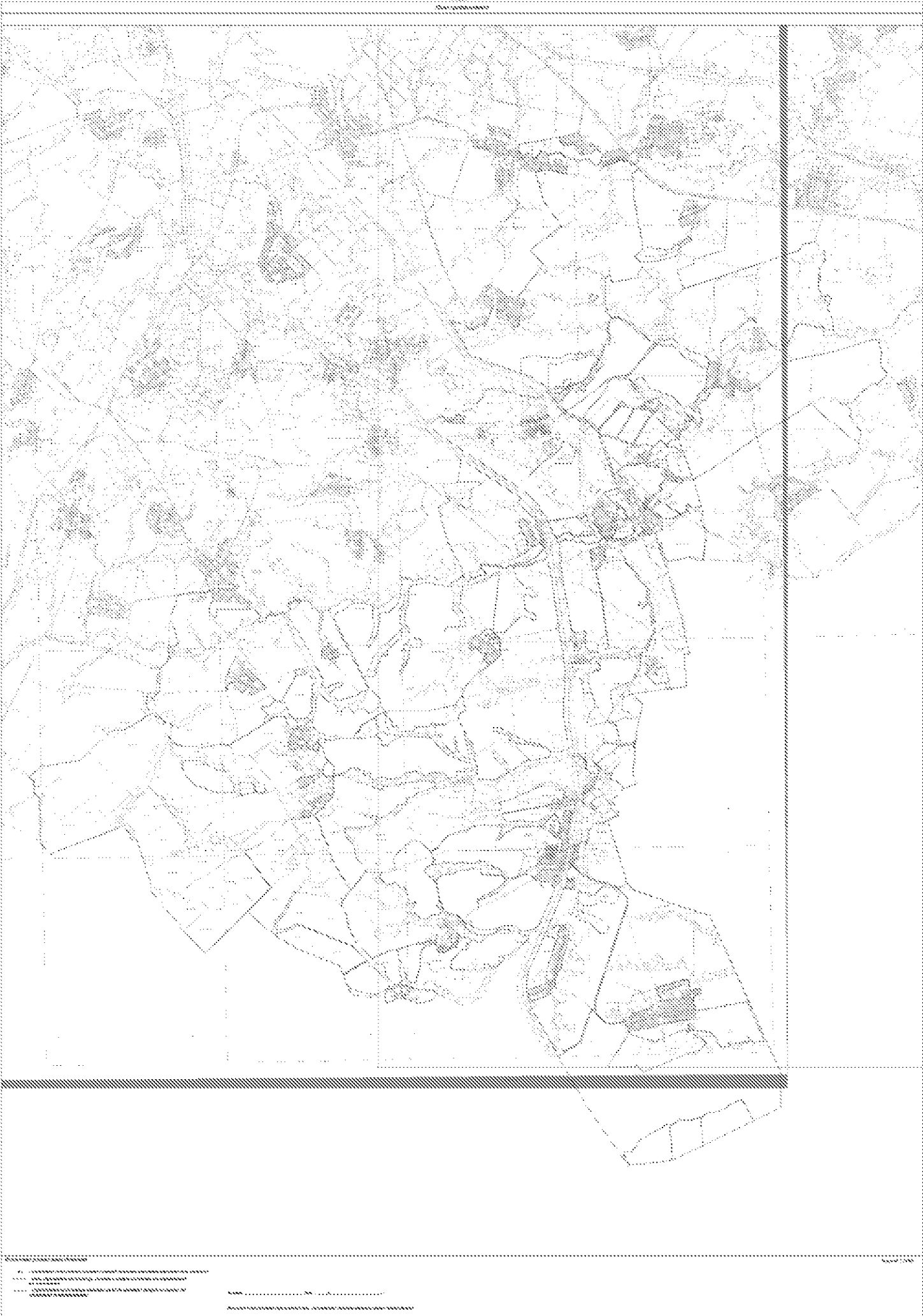
Сведения о местоположении границ объекта					
5998	422449,86	1340820,93	Картометрический метод	0,10	-
5999	422522,71	1340829,18	Картометрический метод	0,10	-
3519	422499,58	1340715,88	Картометрический метод	0,10	-
3520	422516,75	1340710,38	Картометрический метод	0,10	-
3521	422524,17	1340723,11	Картометрический метод	0,10	-
3522	422535,21	1340728,51	Картометрический метод	0,10	-
3523	422558,91	1340711,89	Картометрический метод	0,10	-
3524	422578,98	1340700,78	Картометрический метод	0,10	-
3525	422593,65	1340704,32	Картометрический метод	0,10	-
ЗУ(58)					
5349	426185,87	1340894,25	Картометрический метод	0,10	-
5348	426299,57	1341042,83	Картометрический метод	0,10	-
5347	426291,05	1341094,29	Картометрический метод	0,10	-
5346	426263,03	1341125,05	Картометрический метод	0,10	-
5345	426276,28	1341147,15	Картометрический метод	0,10	-
5344	426290,49	1341195,37	Картометрический метод	0,10	-
5343	426273,16	1341257,37	Картометрический метод	0,10	-
4267	426265,89	1341278,42	Картометрический метод	0,10	-
4344	426243,07	1341378,62	Картометрический метод	0,10	-
4343	426202,79	1341417,50	Картометрический метод	0,10	-
4342	426209,11	1341468,90	Картометрический метод	0,10	-
4341	426267,79	1341536,34	Картометрический метод	0,10	-
4340	426292,95	1341618,28	Картометрический метод	0,10	-
4339	426293,76	1341661,07	Картометрический метод	0,10	-
4338	426250,63	1341693,08	Картометрический метод	0,10	-
4337	426052,17	1341835,75	Картометрический метод	0,10	-
4336	426012,11	1341892,25	Картометрический метод	0,10	-
4335	426014,24	1341985,89	Картометрический метод	0,10	-
4334	425972,82	1342053,92	Картометрический метод	0,10	-
4333	425850,87	1342376,99	Картометрический метод	0,10	-
4332	425598,93	1342568,12	Картометрический метод	0,10	-
4331	425479,53	1342656,42	Картометрический метод	0,10	-
4330	425379,45	1342734,99	Картометрический метод	0,10	-
4329	425351,44	1342742,24	Картометрический метод	0,10	-
6000	425346,59	1342743,18	Картометрический метод	0,10	-
6001	425331,99	1342746,02	Картометрический метод	0,10	-
4570	425320,86	1342748,18	Картометрический метод	0,10	-
4569	425312,09	1342733,84	Картометрический метод	0,10	-
4568	425313,43	1342720,86	Картометрический метод	0,10	-
4567	425321,92	1342694,86	Картометрический метод	0,10	-
4566	425324,65	1342673,22	Картометрический метод	0,10	-
4565	425319,20	1342658,85	Картометрический метод	0,10	-
4564	425306,10	1342647,43	Картометрический метод	0,10	-
6002	425350,26	1342617,56	Картометрический метод	0,10	-
6003	425284,11	1342583,16	Картометрический метод	0,10	-
6004	425244,42	1342604,33	Картометрический метод	0,10	-
6005	425200,77	1342608,30	Картометрический метод	0,10	-
6006	425169,02	1342599,04	Картометрический метод	0,10	-
6007	425141,36	1342555,60	Картометрический метод	0,10	-
6008	425089,91	1342505,43	Картометрический метод	0,10	-
6009	425073,64	1342491,54	Картометрический метод	0,10	-
6010	425047,45	1342481,22	Картометрический метод	0,10	-
6011	425006,17	1342468,52	Картометрический метод	0,10	-
6012	424972,44	1342461,78	Картометрический метод	0,10	-
6013	425044,83	1342386,54	Картометрический метод	0,10	-
6014	425162,60	1342255,37	Картометрический метод	0,10	-
6015	425241,60	1342167,36	Картометрический метод	0,10	-
6016	425288,75	1342114,85	Картометрический метод	0,10	-
6017	425267,92	1342093,80	Картометрический метод	0,10	-
6018	425254,06	1342109,06	Картометрический метод	0,10	-
5957	425267,94	1342093,75	Картометрический метод	0,10	-

Сведения о местоположении границ объекта

6019	425326,30	1342151,57	Картометрический метод	0,10	-
6020	425319,91	1342154,49	Картометрический метод	0,10	-
6021	425320,16	1342162,48	Картометрический метод	0,10	-
6022	425245,87	1342237,26	Картометрический метод	0,10	-
6023	425192,47	1342291,00	Картометрический метод	0,10	-
6024	425145,37	1342341,23	Картометрический метод	0,10	-
6025	425139,58	1342355,13	Картометрический метод	0,10	-
6026	425118,42	1342371,50	Картометрический метод	0,10	-
6027	425107,34	1342373,98	Картометрический метод	0,10	-
6028	425100,23	1342381,58	Картометрический метод	0,10	-
6029	425106,18	1342388,03	Картометрический метод	0,10	-
6030	425112,30	1342388,53	Картометрический метод	0,10	-
6031	425101,38	1342401,59	Картометрический метод	0,10	-
6032	425090,30	1342409,86	Картометрический метод	0,10	-
6033	425083,69	1342413,33	Картометрический метод	0,10	-
6034	425075,58	1342413,83	Картометрический метод	0,10	-
6035	425149,87	1342493,84	Картометрический метод	0,10	-
6036	425199,87	1342481,14	Картометрический метод	0,10	-
6037	425229,95	1342453,43	Картометрический метод	0,10	-
6038	425245,29	1342461,90	Картометрический метод	0,10	-
6039	425265,59	1342470,72	Картометрический метод	0,10	-
6040	425401,86	1342530,25	Картометрический метод	0,10	-
6041	425448,49	1342555,56	Картометрический метод	0,10	-
6042	425450,08	1342553,97	Картометрический метод	0,10	-
6043	425528,75	1342403,07	Картометрический метод	0,10	-
6044	425553,07	1342354,08	Картометрический метод	0,10	-
6045	425531,33	1342354,69	Картометрический метод	0,10	-
6046	425553,03	1342354,02	Картометрический метод	0,10	-
6047	425702,33	1342126,99	Картометрический метод	0,10	-
6048	425725,96	1342083,23	Картометрический метод	0,10	-
6049	425689,01	1342060,24	Картометрический метод	0,10	-
6050	425701,88	1342039,41	Картометрический метод	0,10	-
6051	425716,62	1342009,73	Картометрический метод	0,10	-
6052	425751,28	1342036,25	Картометрический метод	0,10	-
6053	425771,29	1342055,92	Картометрический метод	0,10	-
6054	425793,46	1342027,85	Картометрический метод	0,10	-
6055	425815,07	1342035,87	Картометрический метод	0,10	-
6056	425819,02	1341997,59	Картометрический метод	0,10	-
6057	425817,83	1341960,80	Картометрический метод	0,10	-
6058	425802,50	1341907,15	Картометрический метод	0,10	-
6059	425773,59	1341832,91	Картометрический метод	0,10	-
6060	425747,97	1341740,51	Картометрический метод	0,10	-
6061	425742,66	1341710,05	Картометрический метод	0,10	-
6062	425658,36	1341714,96	Картометрический метод	0,10	-
6063	425640,63	1341738,84	Картометрический метод	0,10	-
6064	425631,65	1341732,37	Картометрический метод	0,10	-
6065	425625,80	1341730,14	Картометрический метод	0,10	-
6066	425587,53	1341726,46	Картометрический метод	0,10	-
6067	425580,25	1341780,98	Картометрический метод	0,10	-
6068	425611,33	1341783,95	Картометрический метод	0,10	-
6069	425576,80	1341845,45	Картометрический метод	0,10	-
5952	425536,32	1341935,25	Картометрический метод	0,10	-
5951	425571,69	1341670,16	Картометрический метод	0,10	-
5950	425586,35	1341520,91	Картометрический метод	0,10	-
5949	425654,43	1341224,74	Картометрический метод	0,10	-
5948	425657,93	1341170,25	Картометрический метод	0,10	-
5947	425388,84	1340934,45	Картометрический метод	0,10	-
6070	425572,55	1341074,71	Картометрический метод	0,10	-
6071	425712,82	1341186,68	Картометрический метод	0,10	-
6072	425750,05	1341216,39	Картометрический метод	0,10	-
6073	425753,37	1341193,65	Картометрический метод	0,10	-

Сведения о местоположении границ объекта					
6074	425632,08	1341094,05	Картометрический метод	0,10	-
6075	425364,59	1340869,87	Картометрический метод	0,10	-
6076	425216,71	1340745,32	Картометрический метод	0,10	-
6077	425143,71	1340683,84	Картометрический метод	0,10	-
6078	425130,66	1340677,22	Картометрический метод	0,10	-
6079	425123,28	1340662,23	Картометрический метод	0,10	-
6080	425233,32	1340598,72	Картометрический метод	0,10	-
5354	425357,93	1340340,69	Картометрический метод	0,10	-
5353	425419,09	1340369,85	Картометрический метод	0,10	-
6081	426045,48	1340883,98	Картометрический метод	0,10	-
5351	426084,92	1340880,96	Картометрический метод	0,10	-
5350	426133,64	1340877,23	Картометрический метод	0,10	-
5349	426185,87	1340894,25	Картометрический метод	0,10	-
3. Сведения о характерных точках части(частей)границы объекта					
Обозначение характерных точек части границы	Координаты, м		Метод определения координат характерной точки	Средняя квадратическая погрешность положения характерной точки (М), м	Описание обозначения точки на местности (при наличии)
	X	Y			
1	2	3	4	5	6
Часть №-					
-	-	-	-	-	-

Sheet 1
1:250,000



.....
.....
.....
.....

.....

.....

ОПИСАНИЕ МЕСТОПОЛОЖЕНИЯ ГРАНИЦ

Территориальная зона (существующая) - "701010405 - Зона транспортной инфраструктуры".

(наименование объекта местоположение границ, которого описано (далее-объект))

Раздел 1

Сведения об объекте		
№ п/п	Характеристики объекта	Описание характеристик
1	2	3
1	Местоположение объекта	<i>Российская Федерация, Рязанская область, р-н Рязанский, с/п Исковское</i>
2	Площадь объекта \pm величина погрешности определения площади (Р \pm Дельта Р)	<i>5707510 кв.м. \pm 1168 кв.м.</i>
3	Иные характеристики объекта	<i>Номер зоны:</i>

Раздел 2

Сведения о местоположении границ объекта					
1. Система координат <i>МСК-62</i>					
2. Сведения о характерных точках границ объекта					
Обозначение характерных точек границ	Координаты, м		Метод определения координат характерной точки	Средняя квадратическая погрешность положения характерной точки (Мг), м	Описание обозначения точки на местности (при наличии)
	X	Y			
1	2	3	4	5	6
<i>ЗУ1(1)</i>					
1	432905,28	1331231,84	<i>Картометрический метод</i>	0,10	-
2	432929,50	1331343,09	<i>Картометрический метод</i>	0,10	-
3	432949,31	1331434,11	<i>Картометрический метод</i>	0,10	-
4	432710,36	1331454,85	<i>Картометрический метод</i>	0,10	-
5	432310,43	1331473,10	<i>Картометрический метод</i>	0,10	-
6	431903,41	1331508,00	<i>Картометрический метод</i>	0,10	-
7	431697,31	1331511,04	<i>Картометрический метод</i>	0,10	-
8	431476,84	1331521,20	<i>Картометрический метод</i>	0,10	-
9	431283,54	1331545,80	<i>Картометрический метод</i>	0,10	-
10	430713,47	1331581,57	<i>Картометрический метод</i>	0,10	-
11	429812,78	1331656,66	<i>Картометрический метод</i>	0,10	-
12	429662,53	1331670,52	<i>Картометрический метод</i>	0,10	-
13	429527,07	1331713,51	<i>Картометрический метод</i>	0,10	-
14	429381,70	1331752,56	<i>Картометрический метод</i>	0,10	-
15	429115,92	1331857,54	<i>Картометрический метод</i>	0,10	-
16	429101,72	1331863,14	<i>Картометрический метод</i>	0,10	-
17	429078,78	1331872,20	<i>Картометрический метод</i>	0,10	-
18	429060,79	1331879,31	<i>Картометрический метод</i>	0,10	-
19	429054,43	1331883,69	<i>Картометрический метод</i>	0,10	-
20	428817,63	1332046,77	<i>Картометрический метод</i>	0,10	-
21	428621,48	1332254,95	<i>Картометрический метод</i>	0,10	-
22	428555,18	1332318,09	<i>Картометрический метод</i>	0,10	-
23	428511,28	1332347,51	<i>Картометрический метод</i>	0,10	-
24	428419,82	1332408,79	<i>Картометрический метод</i>	0,10	-
25	428183,47	1332720,76	<i>Картометрический метод</i>	0,10	-
26	427880,02	1333120,36	<i>Картометрический метод</i>	0,10	-
27	427760,13	1333311,24	<i>Картометрический метод</i>	0,10	-
28	427673,30	1333532,36	<i>Картометрический метод</i>	0,10	-
29	427624,64	1333774,42	<i>Картометрический метод</i>	0,10	-
30	427611,80	1333833,16	<i>Картометрический метод</i>	0,10	-
31	427592,61	1333878,88	<i>Картометрический метод</i>	0,10	-
32	427515,38	1334032,26	<i>Картометрический метод</i>	0,10	-
33	427374,53	1334213,06	<i>Картометрический метод</i>	0,10	-
34	427124,34	1334388,72	<i>Картометрический метод</i>	0,10	-
35	426916,94	1334525,98	<i>Картометрический метод</i>	0,10	-
36	426786,15	1334640,23	<i>Картометрический метод</i>	0,10	-
37	426757,12	1334697,29	<i>Картометрический метод</i>	0,10	-
38	426711,21	1334787,54	<i>Картометрический метод</i>	0,10	-
39	426729,48	1334805,75	<i>Картометрический метод</i>	0,10	-
40	426798,86	1334862,09	<i>Картометрический метод</i>	0,10	-
41	426752,64	1334919,13	<i>Картометрический метод</i>	0,10	-
42	426702,81	1334980,63	<i>Картометрический метод</i>	0,10	-
43	426738,95	1334984,36	<i>Картометрический метод</i>	0,10	-
44	426749,96	1334988,26	<i>Картометрический метод</i>	0,10	-
45	426740,18	1335001,96	<i>Картометрический метод</i>	0,10	-

Сведения о местоположении границ объекта

46	426657,98	1335115,14	Картометрический метод	0,10	-
47	426643,40	1335134,28	Картометрический метод	0,10	-
48	426626,76	1335147,98	Картометрический метод	0,10	-
49	426574,19	1335176,14	Картометрический метод	0,10	-
50	426566,15	1335180,70	Картометрический метод	0,10	-
51	426552,34	1335186,47	Картометрический метод	0,10	-
52	426538,75	1335193,21	Картометрический метод	0,10	-
53	426527,12	1335198,75	Картометрический метод	0,10	-
54	426511,46	1335236,37	Картометрический метод	0,10	-
55	426490,37	1335268,12	Картометрический метод	0,10	-
56	426463,34	1335302,92	Картометрический метод	0,10	-
57	426460,62	1335306,68	Картометрический метод	0,10	-
58	426452,51	1335317,81	Картометрический метод	0,10	-
59	426451,13	1335320,65	Картометрический метод	0,10	-
60	426449,18	1335324,65	Картометрический метод	0,10	-
61	426182,53	1335870,96	Картометрический метод	0,10	-
62	426067,03	1336089,91	Картометрический метод	0,10	-
63	426085,18	1336105,62	Картометрический метод	0,10	-
64	425866,79	1336375,65	Картометрический метод	0,10	-
65	425656,22	1336551,12	Картометрический метод	0,10	-
66	425375,32	1336723,20	Картометрический метод	0,10	-
67	425284,08	1336807,05	Картометрический метод	0,10	-
68	425274,10	1336816,22	Картометрический метод	0,10	-
69	425208,09	1336876,90	Картометрический метод	0,10	-
70	425114,50	1336993,01	Картометрический метод	0,10	-
71	424860,23	1337350,19	Картометрический метод	0,10	-
72	424621,64	1337716,60	Картометрический метод	0,10	-
73	424416,54	1338021,96	Картометрический метод	0,10	-
74	424233,44	1338294,15	Картометрический метод	0,10	-
75	423846,00	1338881,46	Картометрический метод	0,10	-
76	423681,04	1339107,68	Картометрический метод	0,10	-
77	423430,39	1339339,83	Картометрический метод	0,10	-
78	423091,62	1339552,93	Картометрический метод	0,10	-
79	422713,79	1339739,78	Картометрический метод	0,10	-
80	422698,52	1339747,32	Картометрический метод	0,10	-
81	422690,12	1339751,48	Картометрический метод	0,10	-
82	422603,89	1339760,94	Картометрический метод	0,10	-
83	422550,22	1339766,82	Картометрический метод	0,10	-
84	422326,73	1339791,33	Картометрический метод	0,10	-
85	422150,29	1339810,69	Картометрический метод	0,10	-
86	421989,53	1339812,38	Картометрический метод	0,10	-
87	421775,39	1339811,66	Картометрический метод	0,10	-
88	421313,62	1339895,94	Картометрический метод	0,10	-
89	420650,97	1340013,64	Картометрический метод	0,10	-
90	420447,15	1340045,74	Картометрический метод	0,10	-
91	420433,24	1340047,93	Картометрический метод	0,10	-
92	420299,51	1340070,31	Картометрический метод	0,10	-
93	420034,49	1340072,18	Картометрический метод	0,10	-
94	419991,77	1340072,48	Картометрический метод	0,10	-
95	419945,93	1340079,29	Картометрический метод	0,10	-
96	419788,98	1340102,40	Картометрический метод	0,10	-
97	419603,64	1340136,87	Картометрический метод	0,10	-
98	419576,15	1340141,99	Картометрический метод	0,10	-
99	419255,68	1340128,50	Картометрический метод	0,10	-
100	418877,89	1340109,62	Картометрический метод	0,10	-
101	418573,26	1340131,15	Картометрический метод	0,10	-
102	418041,34	1340215,13	Картометрический метод	0,10	-
103	417841,60	1340216,28	Картометрический метод	0,10	-
104	417821,76	1340219,24	Картометрический метод	0,10	-
105	417769,04	1340227,09	Картометрический метод	0,10	-
106	417756,77	1340228,92	Картометрический метод	0,10	-

Сведения о местоположении границ объекта

107	417606,01	1340251,37	Картометрический метод	0,10	-
108	417389,71	1340320,56	Картометрический метод	0,10	-
109	417161,98	1340356,10	Картометрический метод	0,10	-
110	417125,96	1340283,54	Картометрический метод	0,10	-
111	417029,04	1340306,44	Картометрический метод	0,10	-
112	416938,30	1340328,17	Картометрический метод	0,10	-
113	416780,48	1340308,69	Картометрический метод	0,10	-
114	416762,07	1340306,42	Картометрический метод	0,10	-
115	416492,02	1340295,89	Картометрический метод	0,10	-
116	415916,06	1340192,62	Картометрический метод	0,10	-
117	415912,09	1340129,70	Картометрический метод	0,10	-
118	415853,82	1340124,35	Картометрический метод	0,10	-
119	415839,16	1340097,87	Картометрический метод	0,10	-
120	415624,79	1340057,95	Картометрический метод	0,10	-
121	415410,17	1340029,62	Картометрический метод	0,10	-
122	415387,72	1340062,88	Картометрический метод	0,10	-
123	415252,72	1340020,52	Картометрический метод	0,10	-
124	415068,61	1339966,97	Картометрический метод	0,10	-
125	415010,97	1339950,31	Картометрический метод	0,10	-
126	414861,11	1339907,07	Картометрический метод	0,10	-
127	414823,60	1339896,26	Картометрический метод	0,10	-
128	414359,72	1339713,94	Картометрический метод	0,10	-
129	414060,73	1339583,11	Картометрический метод	0,10	-
130	413904,83	1339519,36	Картометрический метод	0,10	-
131	413875,40	1339507,32	Картометрический метод	0,10	-
132	413808,23	1339478,01	Картометрический метод	0,10	-
133	413697,84	1339429,83	Картометрический метод	0,10	-
134	413208,95	1339206,37	Картометрический метод	0,10	-
135	412990,70	1339113,19	Картометрический метод	0,10	-
136	412791,89	1339076,42	Картометрический метод	0,10	-
137	412533,80	1339089,25	Картометрический метод	0,10	-
138	412320,02	1339141,50	Картометрический метод	0,10	-
139	412172,21	1339194,52	Картометрический метод	0,10	-
140	411805,75	1339402,93	Картометрический метод	0,10	-
141	411405,11	1339631,20	Картометрический метод	0,10	-
142	411310,53	1339679,21	Картометрический метод	0,10	-
143	411215,92	1339728,84	Картометрический метод	0,10	-
144	411065,53	1339805,72	Картометрический метод	0,10	-
145	410648,55	1340048,72	Картометрический метод	0,10	-
146	410223,26	1340298,41	Картометрический метод	0,10	-
147	409931,48	1340468,22	Картометрический метод	0,10	-
148	409520,43	1340752,86	Картометрический метод	0,10	-
149	409102,71	1341042,40	Картометрический метод	0,10	-
150	408713,32	1341322,77	Картометрический метод	0,10	-
151	408669,61	1341356,44	Картометрический метод	0,10	-
152	408653,08	1341235,71	Картометрический метод	0,10	-
153	408643,57	1341166,27	Картометрический метод	0,10	-
154	408708,71	1341117,48	Картометрический метод	0,10	-
155	408894,24	1340985,28	Картометрический метод	0,10	-
156	409345,50	1340667,08	Картометрический метод	0,10	-
157	409453,78	1340590,59	Картометрический метод	0,10	-
158	409754,84	1340368,39	Картометрический метод	0,10	-
159	410178,37	1340118,61	Картометрический метод	0,10	-
160	410476,30	1339945,53	Картометрический метод	0,10	-
161	410578,42	1339891,69	Картометрический метод	0,10	-
162	410671,76	1339837,45	Картометрический метод	0,10	-
163	410883,27	1339718,50	Картометрический метод	0,10	-
164	410940,30	1339725,94	Картометрический метод	0,10	-
165	411146,81	1339597,32	Картометрический метод	0,10	-
166	411212,38	1339495,42	Картометрический метод	0,10	-
167	411368,58	1339394,54	Картометрический метод	0,10	-

Сведения о местоположении границ объекта

168	411507,21	1339311,65	Картометрический метод	0,10	-
169	411690,68	1339211,61	Картометрический метод	0,10	-
170	411943,94	1339074,56	Картометрический метод	0,10	-
171	412053,09	1339017,96	Картометрический метод	0,10	-
172	412135,28	1338975,34	Картометрический метод	0,10	-
173	412287,69	1338913,33	Картометрический метод	0,10	-
174	412433,06	1338880,26	Картометрический метод	0,10	-
175	412589,61	1338861,66	Картометрический метод	0,10	-
176	412701,63	1338858,56	Картометрический метод	0,10	-
177	412782,39	1338863,10	Картометрический метод	0,10	-
178	412937,49	1338886,87	Картометрический метод	0,10	-
179	413101,81	1338944,19	Картометрический метод	0,10	-
180	413230,55	1338991,82	Картометрический метод	0,10	-
181	413324,61	1339035,33	Картометрический метод	0,10	-
182	413496,34	1339111,96	Картометрический метод	0,10	-
183	413633,10	1339174,63	Картометрический метод	0,10	-
184	413776,55	1339236,71	Картометрический метод	0,10	-
185	413866,16	1339277,56	Картометрический метод	0,10	-
186	413920,19	1339305,44	Картометрический метод	0,10	-
187	413920,03	1339298,12	Картометрический метод	0,10	-
188	413925,41	1339300,55	Картометрический метод	0,10	-
189	413925,95	1339301,32	Картометрический метод	0,10	-
190	413956,29	1339314,53	Картометрический метод	0,10	-
191	413963,42	1339317,75	Картометрический метод	0,10	-
192	414022,74	1339343,44	Картометрический метод	0,10	-
193	414024,14	1339344,05	Картометрический метод	0,10	-
194	414147,01	1339397,26	Картометрический метод	0,10	-
195	414443,40	1339526,28	Картометрический метод	0,10	-
196	414865,38	1339705,28	Картометрический метод	0,10	-
197	414902,15	1339720,88	Картометрический метод	0,10	-
198	414884,75	1339751,74	Картометрический метод	0,10	-
199	415030,21	1339828,74	Картометрический метод	0,10	-
200	415028,32	1339866,04	Картометрический метод	0,10	-
201	415270,45	1339924,43	Картометрический метод	0,10	-
202	415300,66	1339930,92	Картометрический метод	0,10	-
203	415429,27	1339958,57	Картометрический метод	0,10	-
204	415465,75	1339960,64	Картометрический метод	0,10	-
205	415638,72	1339990,54	Картометрический метод	0,10	-
206	415693,87	1339998,27	Картометрический метод	0,10	-
207	415919,78	1340029,93	Картометрический метод	0,10	-
208	415988,35	1340042,63	Картометрический метод	0,10	-
209	415990,20	1340032,79	Картометрический метод	0,10	-
210	416038,78	1340041,48	Картометрический метод	0,10	-
211	416521,07	1340127,77	Картометрический метод	0,10	-
212	416797,58	1340179,99	Картометрический метод	0,10	-
213	416852,36	1340179,23	Картометрический метод	0,10	-
214	416937,64	1340178,04	Картометрический метод	0,10	-
215	417105,41	1340161,86	Картометрический метод	0,10	-
216	417349,88	1340123,23	Картометрический метод	0,10	-
217	417607,43	1340117,29	Картометрический метод	0,10	-
218	417813,36	1340070,95	Картометрический метод	0,10	-
219	417973,38	1340026,42	Картометрический метод	0,10	-
220	418007,00	1340017,06	Картометрический метод	0,10	-
221	418559,72	1339928,58	Картометрический метод	0,10	-
222	418883,94	1339903,29	Картометрический метод	0,10	-
223	419263,55	1339928,34	Картометрический метод	0,10	-
224	419569,72	1339933,96	Картометрический метод	0,10	-
225	419766,23	1339940,24	Картометрический метод	0,10	-
226	419968,93	1339914,89	Картометрический метод	0,10	-
227	420263,09	1339861,00	Картометрический метод	0,10	-
228	420756,60	1339785,30	Картометрический метод	0,10	-

Сведения о местоположении границ объекта

229	421734,14	1339641,61	Картометрический метод	0,10	-
230	422103,30	1339577,39	Картометрический метод	0,10	-
231	422431,25	1339491,25	Картометрический метод	0,10	-
232	422505,07	1339509,77	Картометрический метод	0,10	-
233	422605,26	1339534,91	Картометрический метод	0,10	-
234	422613,15	1339549,58	Картометрический метод	0,10	-
235	422712,60	1339534,92	Картометрический метод	0,10	-
236	423019,74	1339428,64	Картометрический метод	0,10	-
237	423142,17	1339338,65	Картометрический метод	0,10	-
238	423155,78	1339328,65	Картометрический метод	0,10	-
239	423190,95	1339303,33	Картометрический метод	0,10	-
240	423194,00	1339300,97	Картометрический метод	0,10	-
241	423331,23	1339202,35	Картометрический метод	0,10	-
242	423553,74	1338990,76	Картометрический метод	0,10	-
243	423585,81	1338946,31	Картометрический метод	0,10	-
244	423705,66	1338780,15	Картометрический метод	0,10	-
245	424092,93	1338195,88	Картометрический метод	0,10	-
246	424262,02	1337923,69	Картометрический метод	0,10	-
247	424461,02	1337616,96	Картометрический метод	0,10	-
248	424490,47	1337577,45	Картометрический метод	0,10	-
249	424706,20	1337247,94	Картометрический метод	0,10	-
250	424951,28	1336878,30	Картометрический метод	0,10	-
251	425029,45	1336779,00	Картометрический метод	0,10	-
252	425071,69	1336725,35	Картометрический метод	0,10	-
253	425279,03	1336561,23	Картометрический метод	0,10	-
254	425544,77	1336386,32	Картометрический метод	0,10	-
255	425731,87	1336238,75	Картометрический метод	0,10	-
256	425812,25	1336152,28	Картометрический метод	0,10	-
257	425948,97	1336005,20	Картометрический метод	0,10	-
258	426056,89	1335809,68	Картометрический метод	0,10	-
259	426067,40	1335790,63	Картометрический метод	0,10	-
260	426278,77	1335284,15	Картометрический метод	0,10	-
261	426305,46	1335233,58	Картометрический метод	0,10	-
262	426314,13	1335211,45	Картометрический метод	0,10	-
263	426403,75	1335073,90	Картометрический метод	0,10	-
264	426476,86	1334917,38	Картометрический метод	0,10	-
265	426483,84	1334920,20	Картометрический метод	0,10	-
266	426556,73	1334763,33	Картометрический метод	0,10	-
267	426602,81	1334673,06	Картометрический метод	0,10	-
268	426616,75	1334642,07	Картометрический метод	0,10	-
269	426660,66	1334528,53	Картометрический метод	0,10	-
270	426732,15	1334488,42	Картометрический метод	0,10	-
271	426783,15	1334459,80	Картометрический метод	0,10	-
272	426793,30	1334475,02	Картометрический метод	0,10	-
273	426849,11	1334438,88	Картометрический метод	0,10	-
274	426838,82	1334423,40	Картометрический метод	0,10	-
275	426817,43	1334346,91	Картометрический метод	0,10	-
276	427028,13	1334247,42	Картометрический метод	0,10	-
277	427265,02	1334079,98	Картометрический метод	0,10	-
278	427387,43	1333950,07	Картометрический метод	0,10	-
279	427407,36	1333899,02	Картометрический метод	0,10	-
280	427445,50	1333784,93	Картометрический метод	0,10	-
281	427524,15	1333492,14	Картометрический метод	0,10	-
282	427616,00	1333233,05	Картометрический метод	0,10	-
283	427733,68	1333008,66	Картометрический метод	0,10	-
284	428036,99	1332613,15	Картометрический метод	0,10	-
285	428176,21	1332440,35	Картометрический метод	0,10	-
286	428291,22	1332297,60	Картометрический метод	0,10	-
287	428393,74	1332144,81	Картометрический метод	0,10	-
288	428553,48	1332079,82	Картометрический метод	0,10	-
289	428735,55	1331965,89	Картометрический метод	0,10	-

Сведения о местоположении границ объекта

290	428708,00	1331928,01	Картометрический метод	0,10	-
291	428897,24	1331772,87	Картометрический метод	0,10	-
292	428926,85	1331748,59	Картометрический метод	0,10	-
293	428948,24	1331768,57	Картометрический метод	0,10	-
294	428979,76	1331740,47	Картометрический метод	0,10	-
295	428984,79	1331735,99	Картометрический метод	0,10	-
296	429070,38	1331631,73	Картометрический метод	0,10	-
297	429241,88	1331609,64	Картометрический метод	0,10	-
298	429316,04	1331582,20	Картометрический метод	0,10	-
299	429484,50	1331532,39	Картометрический метод	0,10	-
300	429617,16	1331498,23	Картометрический метод	0,10	-
301	429658,29	1331495,10	Картометрический метод	0,10	-
302	429771,44	1331486,50	Картометрический метод	0,10	-
303	430692,62	1331422,09	Картометрический метод	0,10	-
304	430742,13	1331420,12	Картометрический метод	0,10	-
305	431330,08	1331376,90	Картометрический метод	0,10	-
306	431467,73	1331358,33	Картометрический метод	0,10	-
307	431683,77	1331348,47	Картометрический метод	0,10	-
308	431889,78	1331331,02	Картометрический метод	0,10	-
309	432128,75	1331293,88	Картометрический метод	0,10	-
310	432296,59	1331280,15	Картометрический метод	0,10	-
311	432597,87	1331254,28	Картометрический метод	0,10	-
312	432695,40	1331250,58	Картометрический метод	0,10	-
1	432905,28	1331231,84	Картометрический метод	0,10	-
ЗУ1(2)					
313	415263,25	1340251,45	Картометрический метод	0,10	-
314	415121,41	1340440,28	Картометрический метод	0,10	-
315	415085,33	1340495,57	Картометрический метод	0,10	-
316	415074,72	1340522,57	Картометрический метод	0,10	-
317	414937,58	1340996,50	Картометрический метод	0,10	-
318	414908,64	1341072,22	Картометрический метод	0,10	-
319	414898,50	1341089,85	Картометрический метод	0,10	-
320	414861,90	1341157,27	Картометрический метод	0,10	-
321	414832,57	1341194,45	Картометрический метод	0,10	-
322	414797,99	1341232,96	Картометрический метод	0,10	-
323	414766,66	1341263,88	Картометрический метод	0,10	-
324	414736,82	1341289,08	Картометрический метод	0,10	-
325	414704,28	1341311,39	Картометрический метод	0,10	-
326	414673,83	1341327,27	Картометрический метод	0,10	-
327	414634,73	1341341,13	Картометрический метод	0,10	-
328	414597,19	1341348,42	Картометрический метод	0,10	-
329	414562,78	1341350,15	Картометрический метод	0,10	-
330	414530,72	1341347,56	Картометрический метод	0,10	-
331	414496,83	1341341,19	Картометрический метод	0,10	-
332	414460,56	1341331,31	Картометрический метод	0,10	-
333	414384,14	1341305,75	Картометрический метод	0,10	-
334	414329,95	1341286,10	Картометрический метод	0,10	-
335	414322,01	1341283,63	Картометрический метод	0,10	-
336	414233,64	1341253,95	Картометрический метод	0,10	-
337	414026,65	1341184,47	Картометрический метод	0,10	-
338	413634,11	1341052,67	Картометрический метод	0,10	-
339	413439,35	1340987,40	Картометрический метод	0,10	-
340	413241,55	1340921,10	Картометрический метод	0,10	-
341	413067,84	1340862,88	Картометрический метод	0,10	-
342	412867,78	1340796,38	Картометрический метод	0,10	-
343	412599,76	1340707,23	Картометрический метод	0,10	-
344	412478,54	1340666,50	Картометрический метод	0,10	-
345	412398,11	1340639,63	Картометрический метод	0,10	-
346	412312,27	1340620,37	Картометрический метод	0,10	-
347	412233,13	1340617,90	Картометрический метод	0,10	-
348	412183,23	1340619,84	Картометрический метод	0,10	-

Сведения о местоположении границ объекта

349	412140,48	1340625,46	Картометрический метод	0,10	-
350	412102,75	1340637,11	Картометрический метод	0,10	-
351	412063,47	1340657,36	Картометрический метод	0,10	-
352	412036,99	1340675,72	Картометрический метод	0,10	-
353	411994,95	1340712,59	Картометрический метод	0,10	-
354	411969,49	1340738,85	Картометрический метод	0,10	-
355	411918,38	1340802,35	Картометрический метод	0,10	-
356	411892,61	1340844,82	Картометрический метод	0,10	-
357	411872,76	1340886,84	Картометрический метод	0,10	-
358	411859,17	1340927,69	Картометрический метод	0,10	-
359	411853,19	1340965,13	Картометрический метод	0,10	-
360	411853,00	1341001,87	Картометрический метод	0,10	-
361	411856,23	1341040,37	Картометрический метод	0,10	-
362	411865,79	1341107,68	Картометрический метод	0,10	-
363	411877,21	1341174,04	Картометрический метод	0,10	-
364	411892,21	1341255,74	Картометрический метод	0,10	-
365	411896,93	1341280,46	Картометрический метод	0,10	-
366	411873,47	1341283,58	Картометрический метод	0,10	-
367	411867,18	1341257,89	Картометрический метод	0,10	-
368	411852,59	1341178,41	Картометрический метод	0,10	-
369	411841,09	1341111,56	Картометрический метод	0,10	-
370	411831,38	1341043,18	Картометрический метод	0,10	-
371	411828,00	1341002,86	Картометрический метод	0,10	-
372	411828,20	1340963,08	Картометрический метод	0,10	-
373	411834,80	1340921,73	Картометрический метод	0,10	-
374	411849,51	1340877,52	Картометрический метод	0,10	-
375	411870,57	1340832,96	Картометрический метод	0,10	-
376	411897,87	1340787,97	Картометрический метод	0,10	-
377	411950,74	1340722,27	Картометрический метод	0,10	-
378	411977,69	1340694,46	Картометрический метод	0,10	-
379	412021,57	1340655,98	Картометрический метод	0,10	-
380	412050,57	1340635,88	Картометрический метод	0,10	-
381	412093,26	1340613,88	Картометрический метод	0,10	-
382	412119,58	1340604,86	Картометрический метод	0,10	-
383	412141,97	1340601,82	Картометрический метод	0,10	-
384	412182,32	1340596,85	Картометрический метод	0,10	-
385	412233,13	1340594,90	Картометрический метод	0,10	-
386	412312,97	1340597,38	Картометрический метод	0,10	-
387	412403,13	1340617,18	Картометрический метод	0,10	-
388	412607,05	1340685,41	Картометрический метод	0,10	-
389	412875,03	1340774,55	Картометрический метод	0,10	-
390	413502,14	1340981,77	Картометрический метод	0,10	-
391	413591,36	1341010,81	Картометрический метод	0,10	-
392	414037,99	1341159,92	Картометрический метод	0,10	-
393	414245,40	1341228,78	Картометрический метод	0,10	-
394	414335,03	1341260,29	Картометрический метод	0,10	-
395	414392,69	1341281,20	Картометрический метод	0,10	-
396	414468,10	1341306,42	Картометрический метод	0,10	-
397	414502,66	1341315,83	Картометрический метод	0,10	-
398	414534,18	1341321,76	Картометрический метод	0,10	-
399	414563,18	1341324,09	Картометрический метод	0,10	-
400	414594,05	1341322,54	Картометрический метод	0,10	-
401	414627,87	1341315,98	Картометрический метод	0,10	-
402	414663,42	1341303,37	Картометрический метод	0,10	-
403	414690,87	1341289,06	Картометрический метод	0,10	-
404	414721,05	1341268,37	Картометрический метод	0,10	-
405	414749,11	1341244,67	Картометрический метод	0,10	-
406	414779,17	1341215,00	Картометрический метод	0,10	-
407	414812,67	1341177,69	Картометрический метод	0,10	-
408	414841,41	1341141,26	Картометрический метод	0,10	-
409	414851,25	1341128,50	Картометрический метод	0,10	-

Сведения о местоположении границ объекта					
410	414877,45	1341081,58	Картометрический метод	0,10	-
411	414889,86	1341056,02	Картометрический метод	0,10	-
412	414913,95	1340994,85	Картометрический метод	0,10	-
413	415050,52	1340529,71	Картометрический метод	0,10	-
414	415072,69	1340474,96	Картометрический метод	0,10	-
415	415103,57	1340427,44	Картометрический метод	0,10	-
416	415245,19	1340238,79	Картометрический метод	0,10	-
417	415249,69	1340238,25	Картометрический метод	0,10	-
418	415252,21	1340238,75	Картометрический метод	0,10	-
419	415260,15	1340243,80	Картометрический метод	0,10	-
313	415263,25	1340251,45	Картометрический метод	0,10	-
3У1(3)					
420	418065,39	1341158,09	Картометрический метод	0,10	-
421	418075,51	1341166,62	Картометрический метод	0,10	-
422	418084,03	1341168,33	Картометрический метод	0,10	-
423	418089,29	1341167,67	Картометрический метод	0,10	-
424	418091,82	1341181,49	Картометрический метод	0,10	-
425	418083,01	1341183,61	Картометрический метод	0,10	-
426	418076,92	1341188,22	Картометрический метод	0,10	-
427	418074,46	1341197,90	Картометрический метод	0,10	-
428	418082,96	1341284,09	Картометрический метод	0,10	-
429	418088,55	1341349,60	Картометрический метод	0,10	-
430	418092,61	1341397,13	Картометрический метод	0,10	-
431	418095,68	1341425,63	Картометрический метод	0,10	-
432	418102,00	1341460,46	Картометрический метод	0,10	-
433	418107,05	1341479,05	Картометрический метод	0,10	-
434	418110,99	1341490,23	Картометрический метод	0,10	-
435	418094,70	1341488,93	Картометрический метод	0,10	-
436	418092,80	1341486,51	Картометрический метод	0,10	-
437	418086,14	1341482,31	Картометрический метод	0,10	-
438	418072,26	1341479,52	Картометрический метод	0,10	-
439	418061,64	1341478,86	Картометрический метод	0,10	-
440	417994,06	1341474,66	Картометрический метод	0,10	-
441	417994,31	1341465,01	Картометрический метод	0,10	-
442	418066,17	1341466,20	Картометрический метод	0,10	-
443	418074,92	1341465,08	Картометрический метод	0,10	-
444	418081,41	1341462,71	Картометрический метод	0,10	-
445	418083,99	1341459,48	Картометрический метод	0,10	-
446	418085,22	1341450,69	Картометрический метод	0,10	-
447	418083,12	1341436,35	Картометрический метод	0,10	-
448	418081,83	1341427,96	Картометрический метод	0,10	-
449	418078,60	1341397,48	Картометрический метод	0,10	-
450	418067,88	1341267,51	Картометрический метод	0,10	-
451	418067,12	1341254,86	Картометрический метод	0,10	-
452	418063,31	1341220,44	Картометрический метод	0,10	-
453	418058,24	1341191,95	Картометрический метод	0,10	-
454	418053,57	1341176,84	Картометрический метод	0,10	-
455	418042,17	1341156,17	Картометрический метод	0,10	-
456	418022,31	1341127,05	Картометрический метод	0,10	-
457	418034,61	1341118,43	Картометрический метод	0,10	-
458	418047,35	1341134,86	Картометрический метод	0,10	-
420	418065,39	1341158,09	Картометрический метод	0,10	-
3У1(4)					
459	426022,51	1339565,99	Картометрический метод	0,10	-
460	425935,53	1339662,33	Картометрический метод	0,10	-
461	425907,05	1339693,88	Картометрический метод	0,10	-
462	425851,84	1339745,16	Картометрический метод	0,10	-
463	425779,17	1339787,38	Картометрический метод	0,10	-
464	425744,24	1339807,67	Картометрический метод	0,10	-
465	425542,60	1339934,90	Картометрический метод	0,10	-
466	425535,73	1339939,25	Картометрический метод	0,10	-

Сведения о местоположении границ объекта

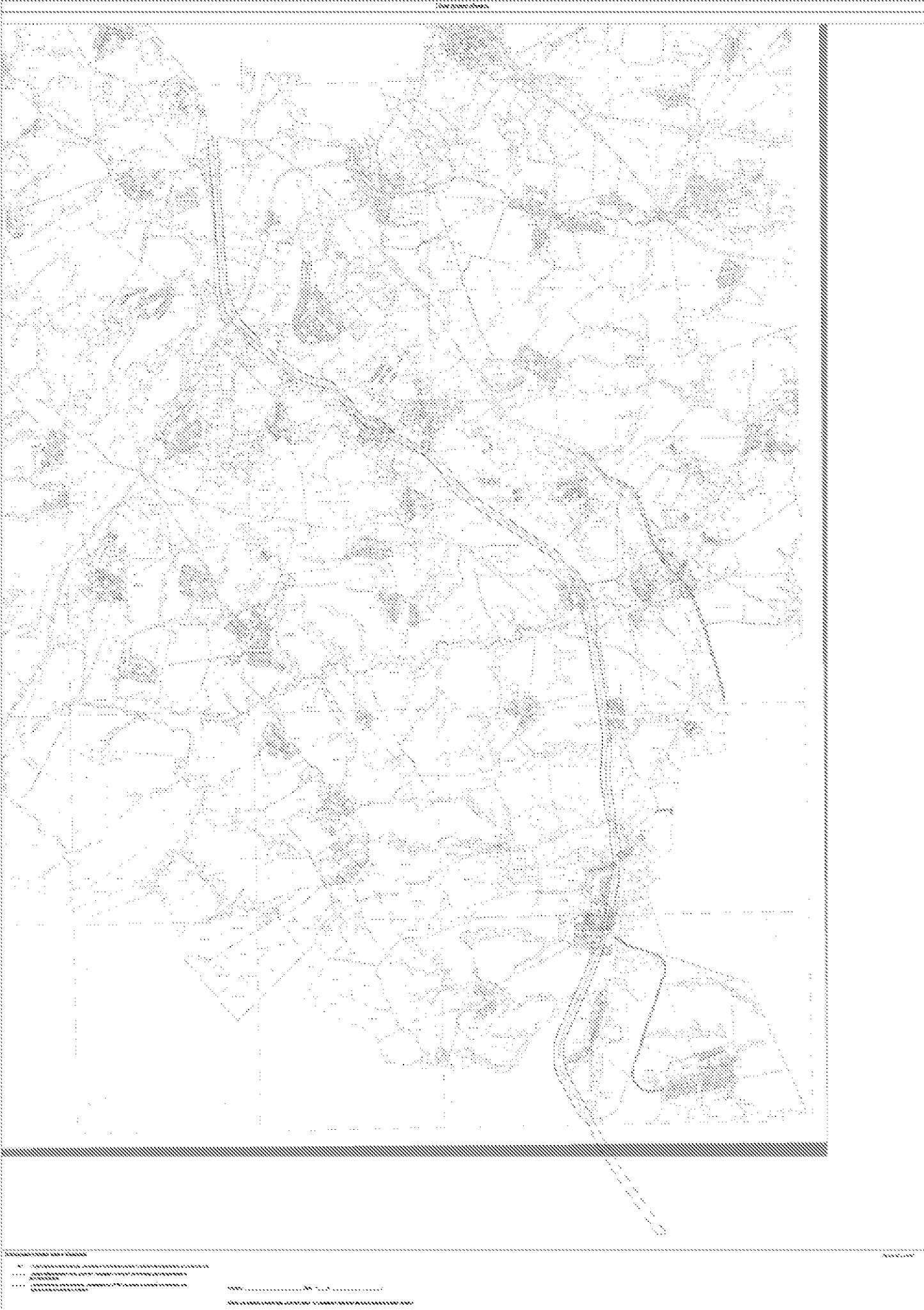
467	425528,82	1339943,61	Картометрический метод	0,10	-
468	425357,93	1340340,69	Картометрический метод	0,10	-
469	425233,32	1340598,72	Картометрический метод	0,10	-
470	425123,28	1340662,24	Картометрический метод	0,10	-
471	425109,95	1340669,93	Картометрический метод	0,10	-
472	425100,97	1340675,10	Картометрический метод	0,10	-
473	425017,01	1340723,42	Картометрический метод	0,10	-
474	425007,65	1340754,33	Картометрический метод	0,10	-
475	424977,06	1340766,58	Картометрический метод	0,10	-
476	424927,59	1340783,39	Картометрический метод	0,10	-
477	424095,37	1341050,12	Картометрический метод	0,10	-
478	424018,84	1341072,80	Картометрический метод	0,10	-
479	423989,90	1341086,68	Картометрический метод	0,10	-
480	423976,15	1341092,59	Картометрический метод	0,10	-
481	423976,48	1341093,12	Картометрический метод	0,10	-
482	423941,25	1341110,02	Картометрический метод	0,10	-
483	423934,54	1341113,98	Картометрический метод	0,10	-
484	423894,81	1341137,39	Картометрический метод	0,10	-
485	423856,75	1341159,81	Картометрический метод	0,10	-
486	423618,05	1341300,47	Картометрический метод	0,10	-
487	423597,62	1341312,51	Картометрический метод	0,10	-
488	423551,66	1341344,31	Картометрический метод	0,10	-
489	423430,36	1341456,94	Картометрический метод	0,10	-
490	423430,36	1341456,94	Картометрический метод	0,10	-
491	423411,50	1341474,45	Картометрический метод	0,10	-
492	423356,42	1341531,88	Картометрический метод	0,10	-
493	423342,99	1341545,52	Картометрический метод	0,10	-
494	423343,17	1341545,69	Картометрический метод	0,10	-
495	423297,04	1341593,99	Картометрический метод	0,10	-
496	423296,45	1341594,48	Картометрический метод	0,10	-
497	423296,42	1341594,47	Картометрический метод	0,10	-
498	423296,42	1341594,51	Картометрический метод	0,10	-
499	423238,51	1341642,79	Картометрический метод	0,10	-
500	423210,73	1341665,81	Картометрический метод	0,10	-
501	423127,58	1341739,21	Картометрический метод	0,10	-
502	422981,46	1341856,83	Картометрический метод	0,10	-
503	422945,85	1341882,18	Картометрический метод	0,10	-
504	422899,42	1341910,64	Картометрический метод	0,10	-
505	422899,26	1341910,70	Картометрический метод	0,10	-
506	422889,34	1341897,81	Картометрический метод	0,10	-
507	422831,71	1341923,61	Картометрический метод	0,10	-
508	422820,53	1341928,61	Картометрический метод	0,10	-
509	422825,82	1341938,63	Картометрический метод	0,10	-
510	422825,38	1341938,80	Картометрический метод	0,10	-
511	422829,48	1341945,57	Картометрический метод	0,10	-
512	422704,64	1341994,85	Картометрический метод	0,10	-
513	422562,22	1342051,09	Картометрический метод	0,10	-
514	422554,54	1342053,32	Картометрический метод	0,10	-
515	422555,98	1342058,32	Картометрический метод	0,10	-
516	422356,02	1342138,97	Картометрический метод	0,10	-
517	422307,15	1342160,15	Картометрический метод	0,10	-
518	422305,24	1342155,31	Картометрический метод	0,10	-
519	422193,18	1342195,63	Картометрический метод	0,10	-
520	422175,17	1342202,57	Картометрический метод	0,10	-
521	421611,65	1342365,39	Картометрический метод	0,10	-
522	421120,94	1342504,68	Картометрический метод	0,10	-
523	420975,17	1342543,62	Картометрический метод	0,10	-
524	420602,38	1342643,19	Картометрический метод	0,10	-
525	420547,38	1342622,44	Картометрический метод	0,10	-
526	420767,39	1342573,28	Картометрический метод	0,10	-
527	420782,96	1342569,53	Картометрический метод	0,10	-

Сведения о местоположении границ объекта

528	420836,63	1342553,28	Картометрический метод	0,10	-
529	420882,59	1342540,57	Картометрический метод	0,10	-
530	421106,50	1342475,29	Картометрический метод	0,10	-
531	421765,61	1342286,51	Картометрический метод	0,10	-
532	421923,51	1342240,64	Картометрический метод	0,10	-
533	422196,79	1342144,38	Картометрический метод	0,10	-
534	422237,00	1342127,06	Картометрический метод	0,10	-
535	422379,76	1342072,75	Картометрический метод	0,10	-
536	422406,17	1342062,69	Картометрический метод	0,10	-
537	422476,18	1342037,25	Картометрический метод	0,10	-
538	422539,76	1342016,15	Картометрический метод	0,10	-
539	422551,20	1342017,02	Картометрический метод	0,10	-
540	422554,48	1342015,46	Картометрический метод	0,10	-
541	422666,50	1341964,62	Картометрический метод	0,10	-
542	422772,12	1341926,74	Картометрический метод	0,10	-
543	422814,25	1341915,45	Картометрический метод	0,10	-
544	422878,72	1341885,75	Картометрический метод	0,10	-
545	422925,02	1341862,51	Картометрический метод	0,10	-
546	422972,13	1341829,43	Картометрический метод	0,10	-
547	423108,20	1341722,48	Картометрический метод	0,10	-
548	423192,63	1341648,48	Картометрический метод	0,10	-
549	423231,72	1341615,21	Картометрический метод	0,10	-
550	423257,10	1341593,91	Картометрический метод	0,10	-
551	423338,88	1341522,67	Картометрический метод	0,10	-
552	423365,37	1341491,31	Картометрический метод	0,10	-
553	423394,55	1341456,76	Картометрический метод	0,10	-
554	423405,86	1341443,37	Картометрический метод	0,10	-
555	423478,27	1341357,64	Картометрический метод	0,10	-
556	423512,34	1341312,28	Картометрический метод	0,10	-
557	423545,48	1341290,02	Картометрический метод	0,10	-
558	423817,75	1341132,67	Картометрический метод	0,10	-
559	423861,23	1341107,95	Картометрический метод	0,10	-
560	423944,78	1341060,71	Картометрический метод	0,10	-
561	423983,84	1341043,13	Картометрический метод	0,10	-
562	424064,14	1341004,55	Картометрический метод	0,10	-
563	424919,84	1340718,17	Картометрический метод	0,10	-
564	424973,75	1340696,83	Картометрический метод	0,10	-
565	425009,10	1340675,85	Картометрический метод	0,10	-
566	425162,77	1340556,60	Картометрический метод	0,10	-
567	425194,44	1340530,18	Картометрический метод	0,10	-
568	425225,54	1340479,60	Картометрический метод	0,10	-
569	425243,23	1340439,63	Картометрический метод	0,10	-
570	425441,03	1339994,52	Картометрический метод	0,10	-
571	425468,33	1339940,66	Картометрический метод	0,10	-
572	425506,29	1339888,89	Картометрический метод	0,10	-
573	425561,67	1339836,88	Картометрический метод	0,10	-
574	425619,92	1339807,19	Картометрический метод	0,10	-
575	425748,55	1339733,20	Картометрический метод	0,10	-
576	425812,53	1339691,06	Картометрический метод	0,10	-
577	425856,60	1339649,95	Картометрический метод	0,10	-
578	425976,76	1339520,93	Картометрический метод	0,10	-
579	426010,17	1339553,84	Картометрический метод	0,10	-
459	426022,51	1339565,99	Картометрический метод	0,10	-
3V1(5)					
580	423782,58	1341482,67	Картометрический метод	0,10	-
581	423773,20	1341487,71	Картометрический метод	0,10	-
582	423776,94	1341498,00	Картометрический метод	0,10	-
583	423772,04	1341501,99	Картометрический метод	0,10	-
584	423742,53	1341466,06	Картометрический метод	0,10	-
585	423715,71	1341437,02	Картометрический метод	0,10	-
586	423702,29	1341433,40	Картометрический метод	0,10	-

Сведения о местоположении границ объекта					
587	423723,34	1341419,38	Картометрический метод	0,10	-
588	423736,41	1341415,13	Картометрический метод	0,10	-
580	423782,58	1341482,67	Картометрический метод	0,10	-
ЗУ1(6)					
589	423161,51	1341958,70	Картометрический метод	0,10	-
590	423178,22	1341945,89	Картометрический метод	0,10	-
591	423195,48	1341964,85	Картометрический метод	0,10	-
592	423180,68	1341976,82	Картометрический метод	0,10	-
589	423161,51	1341958,70	Картометрический метод	0,10	-
3. Сведения о характерных точках части(частей)границы объекта					
Обозначение характерных точек части границы	Координаты, м		Метод определения координат характерной точки	Средняя квадратическая погрешность положения характерной точки (Мг), м	Описание обозначения точки на местности (при наличии)
	X	Y			
1	2	3	4	5	6
Часть №-					
-	-	-	-	-	-

2000
2000000000



.....
.....
.....
.....

.....
.....

.....

ОПИСАНИЕ МЕСТОПОЛОЖЕНИЯ ГРАНИЦ

Территориальная зона (существующая) - "701011000 - Иные зоны".

(наименование объекта местоположение границ, которого описано (далее-объект))

Раздел 1

Сведения об объекте		
№ п/п	Характеристики объекта	Описание характеристик
1	2	3
1	Местоположение объекта	<i>Российская Федерация, Рязанская область, р-н Рязанский, с/п Искровское</i>
2	Площадь объекта \pm величина погрешности определения площади (Р \pm Дельта Р)	<i>8661423 кв.м. \pm5029 кв.м.</i>
3	Иные характеристики объекта	<i>Номер зоны:</i>

Раздел 2

Сведения о местоположении границ объекта					
1. Система координат <i>МСК-62</i>					
2. Сведения о характерных точках границ объекта					
Обозначение характерных точек границ	Координаты, м		Метод определения координат характерной точки	Средняя квадратическая погрешность положения характерной точки (М), м	Описание обозначения точки на местности (при наличии)
	X	Y			
1	2	3	4	5	6
<i>ЗУ1(1)</i>					
1	421945,79	1340642,44	<i>Картометрический метод</i>	0,10	-
2	421923,77	1340641,09	<i>Картометрический метод</i>	0,10	-
3	421861,78	1340657,83	<i>Картометрический метод</i>	0,10	-
4	421751,03	1340681,67	<i>Картометрический метод</i>	0,10	-
5	421468,35	1340742,51	<i>Картометрический метод</i>	0,10	-
6	421436,15	1340757,75	<i>Картометрический метод</i>	0,10	-
7	421355,66	1340769,05	<i>Картометрический метод</i>	0,10	-
8	421280,68	1340778,92	<i>Картометрический метод</i>	0,10	-
9	421133,80	1340798,27	<i>Картометрический метод</i>	0,10	-
10	420865,36	1340833,86	<i>Картометрический метод</i>	0,10	-
11	420744,46	1340850,45	<i>Картометрический метод</i>	0,10	-
12	420322,01	1340911,49	<i>Картометрический метод</i>	0,10	-
13	420231,67	1340928,04	<i>Картометрический метод</i>	0,10	-
14	420222,24	1340903,69	<i>Картометрический метод</i>	0,10	-
15	420221,80	1340890,85	<i>Картометрический метод</i>	0,10	-
16	420313,04	1340887,65	<i>Картометрический метод</i>	0,10	-
17	420343,20	1340880,51	<i>Картометрический метод</i>	0,10	-
18	420359,37	1340879,15	<i>Картометрический метод</i>	0,10	-
19	420462,11	1340868,06	<i>Картометрический метод</i>	0,10	-
20	420506,26	1340857,28	<i>Картометрический метод</i>	0,10	-
21	420903,23	1340805,01	<i>Картометрический метод</i>	0,10	-
22	421142,91	1340778,93	<i>Картометрический метод</i>	0,10	-
23	421280,92	1340764,61	<i>Картометрический метод</i>	0,10	-
24	421314,86	1340761,09	<i>Картометрический метод</i>	0,10	-
25	421337,27	1340758,76	<i>Картометрический метод</i>	0,10	-
26	421426,96	1340736,20	<i>Картометрический метод</i>	0,10	-
27	421754,91	1340662,03	<i>Картометрический метод</i>	0,10	-
28	421918,95	1340628,36	<i>Картометрический метод</i>	0,10	-
1	421945,79	1340642,44	<i>Картометрический метод</i>	0,10	-
<i>ЗУ1(2)</i>					
29	420031,37	1340603,48	<i>Картометрический метод</i>	0,10	-
30	420049,25	1340689,62	<i>Картометрический метод</i>	0,10	-
31	420051,12	1340705,98	<i>Картометрический метод</i>	0,10	-
32	420053,70	1340715,62	<i>Картометрический метод</i>	0,10	-
33	420077,28	1340815,02	<i>Картометрический метод</i>	0,10	-
34	420067,36	1340890,03	<i>Картометрический метод</i>	0,10	-
35	420047,25	1340949,37	<i>Картометрический метод</i>	0,10	-
36	420049,99	1341054,94	<i>Картометрический метод</i>	0,10	-
37	420055,10	1341079,24	<i>Картометрический метод</i>	0,10	-
38	420070,83	1341091,99	<i>Картометрический метод</i>	0,10	-
39	420081,41	1341107,44	<i>Картометрический метод</i>	0,10	-
40	420083,53	1341135,94	<i>Картометрический метод</i>	0,10	-
41	420081,15	1341169,67	<i>Картометрический метод</i>	0,10	-
42	420051,72	1341218,65	<i>Картометрический метод</i>	0,10	-
43	420040,47	1341267,60	<i>Картометрический метод</i>	0,10	-

Сведения о местоположении границ объекта

44	420045,10	1341328,45	Картометрический метод	0,10	-
45	420044,96	1341339,30	Картометрический метод	0,10	-
46	420044,44	1341378,06	Картометрический метод	0,10	-
47	420063,23	1341434,28	Картометрический метод	0,10	-
48	420073,90	1341512,40	Картометрический метод	0,10	-
49	420066,52	1341515,02	Картометрический метод	0,10	-
50	420050,27	1341520,79	Картометрический метод	0,10	-
51	420031,44	1341412,67	Картометрический метод	0,10	-
52	420022,38	1341360,68	Картометрический метод	0,10	-
53	419996,46	1341295,07	Картометрический метод	0,10	-
54	419990,11	1341261,73	Картометрический метод	0,10	-
55	420024,50	1341177,59	Картометрический метод	0,10	-
56	420027,86	1341129,43	Картометрический метод	0,10	-
57	420022,31	1341052,64	Картометрический метод	0,10	-
58	420019,97	1341052,44	Картометрический метод	0,10	-
59	420014,26	1340996,69	Картометрический метод	0,10	-
60	420018,93	1340928,90	Картометрический метод	0,10	-
61	420016,09	1340868,47	Картометрический метод	0,10	-
62	420007,58	1340757,01	Картометрический метод	0,10	-
63	420028,97	1340724,39	Картометрический метод	0,10	-
64	419972,19	1340744,52	Картометрический метод	0,10	-
65	419940,99	1340744,40	Картометрический метод	0,10	-
66	419918,67	1340730,78	Картометрический метод	0,10	-
67	419875,54	1340699,40	Картометрический метод	0,10	-
68	419850,13	1340711,98	Картометрический метод	0,10	-
69	419855,35	1340719,52	Картометрический метод	0,10	-
70	419830,99	1340735,05	Картометрический метод	0,10	-
71	419821,78	1340723,49	Картометрический метод	0,10	-
72	419767,19	1340751,48	Картометрический метод	0,10	-
73	419759,59	1340748,42	Картометрический метод	0,10	-
74	419732,75	1340637,38	Картометрический метод	0,10	-
75	419747,91	1340638,66	Картометрический метод	0,10	-
76	419770,67	1340713,27	Картометрический метод	0,10	-
77	419783,37	1340715,92	Картометрический метод	0,10	-
78	419850,04	1340701,63	Картометрический метод	0,10	-
79	419872,80	1340691,04	Картометрический метод	0,10	-
80	420007,83	1340605,03	Картометрический метод	0,10	-
29	420031,37	1340603,48	Картометрический метод	0,10	-
3VI(3)					
81	414046,48	1342780,13	Картометрический метод	0,10	-
82	414024,09	1342808,03	Картометрический метод	0,10	-
83	413916,71	1342812,31	Картометрический метод	0,10	-
84	413891,53	1342813,33	Картометрический метод	0,10	-
85	413689,83	1342821,52	Картометрический метод	0,10	-
86	413457,36	1342830,97	Картометрический метод	0,10	-
87	413301,32	1342835,86	Картометрический метод	0,10	-
88	412888,27	1342819,74	Картометрический метод	0,10	-
89	412922,00	1342792,91	Картометрический метод	0,10	-
90	413274,47	1342802,78	Картометрический метод	0,10	-
91	413380,64	1342799,74	Картометрический метод	0,10	-
92	413527,25	1342795,54	Картометрический метод	0,10	-
93	413849,74	1342782,97	Картометрический метод	0,10	-
94	413943,23	1342781,37	Картометрический метод	0,10	-
81	414046,48	1342780,13	Картометрический метод	0,10	-
3VI(4)					
95	412146,03	1340537,05	Картометрический метод	0,10	-
96	412131,50	1340533,40	Картометрический метод	0,10	-
97	411427,67	1340306,00	Картометрический метод	0,10	-
98	411414,64	1340294,46	Картометрический метод	0,10	-
99	411388,19	1340257,75	Картометрический метод	0,10	-
100	411209,87	1339939,18	Картометрический метод	0,10	-

Сведения о местоположении границ объекта

101	411229,52	1339919,32	Картометрический метод	0,10	-
102	411367,84	1340162,86	Картометрический метод	0,10	-
103	411439,81	1340262,92	Картометрический метод	0,10	-
104	411585,69	1340320,40	Картометрический метод	0,10	-
105	412023,10	1340465,72	Картометрический метод	0,10	-
106	412147,20	1340518,33	Картометрический метод	0,10	-
95	412146,03	1340537,05	Картометрический метод	0,10	-
3У1(5)					
107	415711,59	1332775,60	Картометрический метод	0,10	-
108	415582,36	1332867,38	Картометрический метод	0,10	-
109	415441,88	1332965,47	Картометрический метод	0,10	-
110	415391,68	1333000,34	Картометрический метод	0,10	-
111	415283,25	1333076,18	Картометрический метод	0,10	-
112	415136,88	1333188,26	Картометрический метод	0,10	-
113	415023,88	1333274,79	Картометрический метод	0,10	-
114	414985,15	1333300,85	Картометрический метод	0,10	-
115	414900,97	1333357,50	Картометрический метод	0,10	-
116	414882,52	1333369,81	Картометрический метод	0,10	-
117	414875,65	1333365,39	Картометрический метод	0,10	-
118	414728,69	1333225,66	Картометрический метод	0,10	-
119	414618,63	1333121,02	Картометрический метод	0,10	-
120	414419,22	1332931,44	Картометрический метод	0,10	-
121	414342,94	1332846,16	Картометрический метод	0,10	-
122	413869,45	1332356,71	Картометрический метод	0,10	-
123	413887,06	1332343,07	Картометрический метод	0,10	-
124	413927,81	1332392,36	Картометрический метод	0,10	-
125	414120,15	1332588,87	Картометрический метод	0,10	-
126	414492,89	1332969,69	Картометрический метод	0,10	-
127	414698,17	1333166,75	Картометрический метод	0,10	-
128	414886,27	1333345,54	Картометрический метод	0,10	-
129	414991,63	1333270,96	Картометрический метод	0,10	-
130	415123,91	1333177,33	Картометрический метод	0,10	-
131	415325,68	1333034,51	Картометрический метод	0,10	-
132	415462,47	1332937,69	Картометрический метод	0,10	-
133	415534,38	1332886,79	Картометрический метод	0,10	-
134	415699,38	1332769,99	Картометрический метод	0,10	-
107	415711,59	1332775,60	Картометрический метод	0,10	-
3У1(6)					
135	413918,25	1333527,81	Картометрический метод	0,10	-
136	413944,45	1333538,92	Картометрический метод	0,10	-
137	413947,62	1333631,79	Картометрический метод	0,10	-
138	413972,23	1333742,92	Картометрический метод	0,10	-
139	413995,03	1333803,22	Картометрический метод	0,10	-
140	414038,57	1333882,09	Картометрический метод	0,10	-
141	414038,11	1333923,89	Картометрический метод	0,10	-
142	414019,17	1333885,26	Картометрический метод	0,10	-
143	414012,07	1333872,69	Картометрический метод	0,10	-
144	413974,61	1333806,42	Картометрический метод	0,10	-
145	413943,65	1333718,31	Картометрический метод	0,10	-
146	413923,57	1333622,33	Картометрический метод	0,10	-
147	413918,25	1333546,52	Картометрический метод	0,10	-
135	413918,25	1333527,81	Картометрический метод	0,10	-
3У1(7)					
148	415472,99	1334511,64	Картометрический метод	0,10	-
149	415500,77	1334566,41	Картометрический метод	0,10	-
150	415441,24	1334657,69	Картометрический метод	0,10	-
151	415474,57	1334708,49	Картометрический метод	0,10	-
152	415465,84	1334717,22	Картометрический метод	0,10	-
153	415427,74	1334741,03	Картометрический метод	0,10	-
154	415394,40	1334749,76	Картометрический метод	0,10	-
155	415328,88	1334681,05	Картометрический метод	0,10	-

Сведения о местоположении границ объекта					
156	415247,13	1334665,17	Картометрический метод	0,10	-
157	415147,25	1334698,77	Картометрический метод	0,10	-
158	414986,26	1334564,53	Картометрический метод	0,10	-
159	414961,92	1334504,20	Картометрический метод	0,10	-
160	414992,61	1334376,15	Картометрический метод	0,10	-
161	415095,27	1334371,91	Картометрический метод	0,10	-
162	415132,44	1334363,58	Картометрический метод	0,10	-
163	415148,71	1334373,50	Картометрический метод	0,10	-
164	415186,97	1334435,51	Картометрический метод	0,10	-
165	415207,08	1334452,90	Картометрический метод	0,10	-
166	415247,56	1334472,74	Картометрический метод	0,10	-
167	415280,10	1334498,94	Картометрический метод	0,10	-
168	415311,06	1334516,40	Картометрический метод	0,10	-
169	415370,59	1334494,18	Картометрический метод	0,10	-
148	415472,99	1334511,64	Картометрический метод	0,10	-
ЗУ1(8)					
170	414776,37	1333944,34	Картометрический метод	0,10	-
171	414795,20	1333973,88	Картометрический метод	0,10	-
172	414754,45	1334273,92	Картометрический метод	0,10	-
173	414738,50	1334408,16	Картометрический метод	0,10	-
174	414715,74	1334599,71	Картометрический метод	0,10	-
175	414660,75	1334977,91	Картометрический метод	0,10	-
176	414761,92	1335059,40	Картометрический метод	0,10	-
177	414871,72	1335147,84	Картометрический метод	0,10	-
178	414875,93	1335151,80	Картометрический метод	0,10	-
179	414850,59	1335185,72	Картометрический метод	0,10	-
180	414763,40	1335100,75	Картометрический метод	0,10	-
181	414762,37	1335099,75	Картометрический метод	0,10	-
182	414743,41	1335084,64	Картометрический метод	0,10	-
183	414630,30	1334994,49	Картометрический метод	0,10	-
184	414628,30	1334971,08	Картометрический метод	0,10	-
185	414629,72	1334912,93	Картометрический метод	0,10	-
186	414635,56	1334865,28	Картометрический метод	0,10	-
187	414638,69	1334820,84	Картометрический метод	0,10	-
188	414643,21	1334800,03	Картометрический метод	0,10	-
189	414662,44	1334750,30	Картометрический метод	0,10	-
190	414671,19	1334650,94	Картометрический метод	0,10	-
191	414679,95	1334613,23	Картометрический метод	0,10	-
192	414677,04	1334588,71	Картометрический метод	0,10	-
193	414676,55	1334584,63	Картометрический метод	0,10	-
194	414679,05	1334561,04	Картометрический метод	0,10	-
195	414707,68	1334430,86	Картометрический метод	0,10	-
196	414708,00	1334428,90	Картометрический метод	0,10	-
197	414715,56	1334329,05	Картометрический метод	0,10	-
198	414735,63	1334212,08	Картометрический метод	0,10	-
199	414743,36	1334142,17	Картометрический метод	0,10	-
200	414753,67	1334048,89	Картометрический метод	0,10	-
170	414776,37	1333944,34	Картометрический метод	0,10	-
ЗУ1(9)					
201	422090,27	1338899,60	Картометрический метод	0,10	-
202	422095,56	1338930,02	Картометрический метод	0,10	-
203	422129,79	1339186,58	Картометрический метод	0,10	-
204	422136,14	1339209,86	Картометрический метод	0,10	-
205	422165,77	1339243,73	Картометрический метод	0,10	-
206	422183,76	1339293,47	Картометрический метод	0,10	-
207	422220,54	1339454,34	Картометрический метод	0,10	-
208	422225,30	1339471,01	Картометрический метод	0,10	-
209	422224,11	1339482,91	Картометрический метод	0,10	-
210	422220,14	1339494,82	Картометрический метод	0,10	-
211	422211,01	1339501,17	Картометрический метод	0,10	-
212	422204,66	1339499,98	Картометрический метод	0,10	-

Сведения о местоположении границ объекта					
213	422194,92	1339496,38	Картометрический метод	0,10	-
214	422178,84	1339417,24	Картометрический метод	0,10	-
215	422149,28	1339271,73	Картометрический метод	0,10	-
216	422092,37	1339195,44	Картометрический метод	0,10	-
217	422068,76	1339015,96	Картометрический метод	0,10	-
218	422048,28	1338860,12	Картометрический метод	0,10	-
219	422008,96	1338812,03	Картометрический метод	0,10	-
220	421930,50	1338818,36	Картометрический метод	0,10	-
221	421729,95	1338902,20	Картометрический метод	0,10	-
222	421680,93	1338984,95	Картометрический метод	0,10	-
223	421576,51	1339022,46	Картометрический метод	0,10	-
224	421575,02	1339066,94	Картометрический метод	0,10	-
225	421602,66	1339138,79	Картометрический метод	0,10	-
226	421585,47	1339198,54	Картометрический метод	0,10	-
227	421532,25	1339257,13	Картометрический метод	0,10	-
228	421460,42	1339336,20	Картометрический метод	0,10	-
229	421389,87	1339300,78	Картометрический метод	0,10	-
230	421367,27	1339221,61	Картометрический метод	0,10	-
231	421414,93	1339129,43	Картометрический метод	0,10	-
232	421433,08	1339094,32	Картометрический метод	0,10	-
233	421426,02	1339015,18	Картометрический метод	0,10	-
234	421372,67	1339014,84	Картометрический метод	0,10	-
235	421294,08	1339014,34	Картометрический метод	0,10	-
236	421248,70	1339028,82	Картометрический метод	0,10	-
237	421131,92	1339035,06	Картометрический метод	0,10	-
238	421029,19	1339163,52	Картометрический метод	0,10	-
239	421014,39	1339250,97	Картометрический метод	0,10	-
240	420951,37	1339293,68	Картометрический метод	0,10	-
241	420886,68	1339291,50	Картометрический метод	0,10	-
242	420860,86	1339225,63	Картометрический метод	0,10	-
243	420887,98	1339169,62	Картометрический метод	0,10	-
244	420946,29	1339049,16	Картометрический метод	0,10	-
245	420944,31	1338990,53	Картометрический метод	0,10	-
246	420910,72	1338913,94	Картометрический метод	0,10	-
247	420845,53	1338839,27	Картометрический метод	0,10	-
248	420753,63	1338734,01	Картометрический метод	0,10	-
249	420570,33	1338581,01	Картометрический метод	0,10	-
250	420591,10	1338333,20	Картометрический метод	0,10	-
251	420614,28	1338330,68	Картометрический метод	0,10	-
252	420628,17	1338333,45	Картометрический метод	0,10	-
253	420598,04	1338556,85	Картометрический метод	0,10	-
254	420595,50	1338575,72	Картометрический метод	0,10	-
255	420719,71	1338677,10	Картометрический метод	0,10	-
256	420763,83	1338701,32	Картометрический метод	0,10	-
257	420869,11	1338757,41	Картометрический метод	0,10	-
258	421054,92	1338812,40	Картометрический метод	0,10	-
259	421135,57	1338870,58	Картометрический метод	0,10	-
260	421260,45	1338857,39	Картометрический метод	0,10	-
261	421348,36	1338858,55	Картометрический метод	0,10	-
262	421516,85	1338885,16	Картометрический метод	0,10	-
263	421560,51	1338877,51	Картометрический метод	0,10	-
264	421609,65	1338819,48	Картометрический метод	0,10	-
265	421667,57	1338777,61	Картометрический метод	0,10	-
266	421784,67	1338760,98	Картометрический метод	0,10	-
267	421779,10	1338781,68	Картометрический метод	0,10	-
268	421691,26	1338802,85	Картометрический метод	0,10	-
269	421652,10	1338825,07	Картометрический метод	0,10	-
270	421626,70	1338857,88	Картометрический метод	0,10	-
271	421583,73	1338899,39	Картометрический метод	0,10	-
272	421515,07	1338916,03	Картометрический метод	0,10	-
273	421377,49	1338882,17	Картометрический метод	0,10	-

Сведения о местоположении границ объекта

274	421265,32	1338880,52	Картометрический метод	0,10	-
275	421129,06	1338892,61	Картометрический метод	0,10	-
276	421100,49	1338875,68	Картометрический метод	0,10	-
277	421052,86	1338838,63	Картометрический метод	0,10	-
278	420983,01	1338831,23	Картометрический метод	0,10	-
279	420863,28	1338783,03	Картометрический метод	0,10	-
280	420806,27	1338760,32	Картометрический метод	0,10	-
281	420879,29	1338824,88	Картометрический метод	0,10	-
282	420980,90	1338960,34	Картометрический метод	0,10	-
283	420988,30	1338993,15	Картометрический метод	0,10	-
284	420960,79	1339091,58	Картометрический метод	0,10	-
285	420916,85	1339172,68	Картометрический метод	0,10	-
286	420915,97	1339174,32	Картометрический метод	0,10	-
287	420915,28	1339234,45	Картометрический метод	0,10	-
288	420956,55	1339248,21	Картометрический метод	0,10	-
289	420977,72	1339212,23	Картометрический метод	0,10	-
290	420975,60	1339154,02	Картометрический метод	0,10	-
291	421075,09	1339068,29	Картометрический метод	0,10	-
292	421108,95	1339019,61	Картометрический метод	0,10	-
293	421141,76	1339003,73	Картометрический метод	0,10	-
294	421208,44	1339010,08	Картометрический метод	0,10	-
295	421269,82	1339005,85	Картометрический метод	0,10	-
296	421306,37	1338992,28	Картометрический метод	0,10	-
297	421306,86	1338992,09	Картометрический метод	0,10	-
298	421313,76	1338991,95	Картометрический метод	0,10	-
299	421402,89	1338990,12	Картометрический метод	0,10	-
300	421442,05	1338996,47	Картометрический метод	0,10	-
301	421451,57	1339026,10	Картометрический метод	0,10	-
302	421456,86	1339116,06	Картометрический метод	0,10	-
303	421453,56	1339145,45	Картометрический метод	0,10	-
304	421404,34	1339228,79	Картометрический метод	0,10	-
305	421403,73	1339247,82	Картометрический метод	0,10	-
306	421403,55	1339253,40	Картометрический метод	0,10	-
307	421413,08	1339278,80	Картометрический метод	0,10	-
308	421437,68	1339300,23	Картометрический метод	0,10	-
309	421455,94	1339288,32	Картометрический метод	0,10	-
310	421532,93	1339197,04	Картометрический метод	0,10	-
311	421547,22	1339159,74	Картометрический метод	0,10	-
312	421540,87	1339077,19	Картометрический метод	0,10	-
313	421548,81	1339010,51	Картометрический метод	0,10	-
314	421679,62	1338921,38	Картометрический метод	0,10	-
315	421726,18	1338869,52	Картометрический метод	0,10	-
316	421910,33	1338786,97	Картометрический метод	0,10	-
317	422008,55	1338786,27	Картометрический метод	0,10	-
318	422042,65	1338797,07	Картометрический метод	0,10	-
319	422061,83	1338815,59	Картометрический метод	0,10	-
320	422082,99	1338866,52	Картометрический метод	0,10	-
201	422090,27	1338899,60	Картометрический метод	0,10	-
ЗУ1(10)					
321	420450,65	1338479,68	Картометрический метод	0,10	-
322	420520,55	1338830,68	Картометрический метод	0,10	-
323	420575,52	1339106,69	Картометрический метод	0,10	-
324	420643,33	1339447,20	Картометрический метод	0,10	-
325	420701,90	1339741,28	Картометрический метод	0,10	-
326	420782,36	1339781,51	Картометрический метод	0,10	-
327	420673,18	1339790,28	Картометрический метод	0,10	-
328	420623,48	1339553,02	Картометрический метод	0,10	-
329	420553,15	1339217,33	Картометрический метод	0,10	-
330	420483,05	1338820,89	Картометрический метод	0,10	-
331	420426,64	1338494,36	Картометрический метод	0,10	-
332	420430,77	1338489,37	Картометрический метод	0,10	-

Сведения о местоположении границ объекта					
321	420450,65	1338479,68	Картометрический метод	0,10	-
ЗУ1(11)					
333	419066,93	1338882,94	Картометрический метод	0,10	-
334	419064,83	1339073,02	Картометрический метод	0,10	-
335	419064,63	1339264,77	Картометрический метод	0,10	-
336	419069,25	1339309,89	Картометрический метод	0,10	-
337	419069,45	1339337,53	Картометрический метод	0,10	-
338	419063,76	1339433,18	Картометрический метод	0,10	-
339	419063,28	1339481,32	Картометрический метод	0,10	-
340	419063,02	1339736,00	Картометрический метод	0,10	-
341	419069,38	1339913,24	Картометрический метод	0,10	-
342	419017,85	1339906,50	Картометрический метод	0,10	-
343	419021,88	1339737,22	Картометрический метод	0,10	-
344	419018,36	1339646,95	Картометрический метод	0,10	-
345	419022,78	1339469,01	Картометрический метод	0,10	-
346	419027,71	1339270,14	Картометрический метод	0,10	-
347	419034,56	1339086,96	Картометрический метод	0,10	-
348	419041,00	1338881,65	Картометрический метод	0,10	-
333	419066,93	1338882,94	Картометрический метод	0,10	-
ЗУ1(12)					
349	422776,99	1339846,30	Картометрический метод	0,10	-
350	422816,19	1339904,75	Картометрический метод	0,10	-
351	422838,96	1339965,66	Картометрический метод	0,10	-
352	422839,29	1340011,47	Картометрический метод	0,10	-
353	422829,00	1340049,13	Картометрический метод	0,10	-
354	422797,53	1340083,43	Картометрический метод	0,10	-
355	422755,71	1340147,16	Картометрический метод	0,10	-
356	422764,54	1340223,88	Картометрический метод	0,10	-
357	422774,30	1340295,75	Картометрический метод	0,10	-
358	422774,50	1340297,23	Картометрический метод	0,10	-
359	422770,39	1340336,81	Картометрический метод	0,10	-
360	422772,61	1340455,64	Картометрический метод	0,10	-
361	422791,33	1340554,21	Картометрический метод	0,10	-
362	422808,96	1340595,68	Картометрический метод	0,10	-
363	422803,89	1340604,95	Картометрический метод	0,10	-
364	422798,93	1340609,25	Картометрический метод	0,10	-
365	422791,32	1340607,93	Картометрический метод	0,10	-
366	422780,41	1340599,33	Картометрический метод	0,10	-
367	422772,47	1340589,41	Картометрический метод	0,10	-
368	422768,50	1340579,82	Картометрический метод	0,10	-
369	422764,54	1340556,67	Картометрический метод	0,10	-
370	422759,14	1340539,25	Картометрический метод	0,10	-
371	422744,86	1340435,66	Картометрический метод	0,10	-
372	422744,86	1340344,38	Картометрический метод	0,10	-
373	422750,81	1340305,49	Картометрический метод	0,10	-
374	422743,51	1340263,99	Картометрический метод	0,10	-
375	422732,93	1340190,57	Картометрический метод	0,10	-
376	422729,62	1340160,80	Картометрический метод	0,10	-
377	422730,28	1340147,57	Картометрический метод	0,10	-
378	422732,27	1340135,01	Картометрический метод	0,10	-
379	422736,59	1340125,20	Картометрический метод	0,10	-
380	422797,97	1340034,71	Картометрический метод	0,10	-
381	422805,91	1339998,19	Картометрический метод	0,10	-
382	422805,14	1339947,38	Картометрический метод	0,10	-
383	422785,27	1339898,71	Картометрический метод	0,10	-
384	422760,57	1339863,74	Картометрический метод	0,10	-
385	422730,41	1339824,95	Картометрический метод	0,10	-
386	422698,52	1339747,32	Картометрический метод	0,10	-
387	422713,79	1339739,78	Картометрический метод	0,10	-
388	422738,86	1339771,42	Картометрический метод	0,10	-
349	422776,99	1339846,30	Картометрический метод	0,10	-

Сведения о местоположении границ объекта

ЗУИ(13)					
389	423249,56	1340399,50	Картометрический метод	0,10	-
390	423250,23	1340412,73	Картометрический метод	0,10	-
391	423227,74	1340423,97	Картометрический метод	0,10	-
392	423180,11	1340435,22	Картометрический метод	0,10	-
393	422999,53	1340493,43	Картометрический метод	0,10	-
394	422976,38	1340523,85	Картометрический метод	0,10	-
395	422941,99	1340557,59	Картометрический метод	0,10	-
396	422903,62	1340585,37	Картометрический метод	0,10	-
397	422879,15	1340596,61	Картометрический метод	0,10	-
398	422861,95	1340593,97	Картометрический метод	0,10	-
399	422847,37	1340591,48	Картометрический метод	0,10	-
400	422943,99	1340518,98	Картометрический метод	0,10	-
401	422983,25	1340475,63	Картометрический метод	0,10	-
402	423062,18	1340446,59	Картометрический метод	0,10	-
403	423189,64	1340407,71	Картометрический метод	0,10	-
404	423211,82	1340402,37	Картометрический метод	0,10	-
405	423220,12	1340393,13	Картометрический метод	0,10	-
406	423244,27	1340395,53	Картометрический метод	0,10	-
389	423249,56	1340399,50	Картометрический метод	0,10	-
ЗУИ(14)					
407	425479,97	1337120,78	Картометрический метод	0,10	-
408	425440,67	1337211,11	Картометрический метод	0,10	-
409	425474,70	1337324,78	Картометрический метод	0,10	-
410	425496,50	1337408,43	Картометрический метод	0,10	-
411	425503,31	1337564,62	Картометрический метод	0,10	-
412	425554,17	1337658,54	Картометрический метод	0,10	-
413	425546,80	1337707,67	Картометрический метод	0,10	-
414	425484,20	1337590,99	Картометрический метод	0,10	-
415	425456,55	1337533,39	Картометрический метод	0,10	-
416	425444,42	1337485,04	Картометрический метод	0,10	-
417	425452,12	1337331,60	Картометрический метод	0,10	-
418	425450,91	1337329,51	Картометрический метод	0,10	-
419	425458,97	1337328,76	Картометрический метод	0,10	-
420	425460,25	1337312,62	Картометрический метод	0,10	-
421	425452,40	1337310,62	Картометрический метод	0,10	-
422	425451,34	1337306,88	Картометрический метод	0,10	-
423	425430,67	1337265,19	Картометрический метод	0,10	-
424	425432,89	1337242,15	Картометрический метод	0,10	-
425	425417,48	1337243,80	Картометрический метод	0,10	-
426	425425,39	1337168,30	Картометрический метод	0,10	-
427	425413,49	1337145,28	Картометрический метод	0,10	-
428	425413,49	1337127,82	Картометрический метод	0,10	-
429	425412,69	1337115,91	Картометрический метод	0,10	-
430	425396,02	1337108,77	Картометрический метод	0,10	-
431	425380,94	1337102,42	Картометрический метод	0,10	-
432	425372,21	1337092,10	Картометрический метод	0,10	-
433	425367,45	1337082,57	Картометрический метод	0,10	-
434	425357,13	1337061,14	Картометрический метод	0,10	-
435	425353,16	1337057,97	Картометрический метод	0,10	-
436	425326,17	1337035,74	Картометрический метод	0,10	-
437	425312,68	1337015,90	Картометрический метод	0,10	-
438	425301,57	1336990,50	Картометрический метод	0,10	-
439	425299,98	1336987,32	Картометрический метод	0,10	-
440	425291,25	1336953,19	Картометрический метод	0,10	-
441	425282,52	1336911,92	Картометрический метод	0,10	-
442	425280,14	1336888,10	Картометрический метод	0,10	-
443	425276,96	1336852,38	Картометрический метод	0,10	-
444	425276,96	1336850,00	Картометрический метод	0,10	-
445	425274,10	1336816,22	Картометрический метод	0,10	-
446	425284,08	1336807,05	Картометрический метод	0,10	-

Сведения о местоположении границ объекта					
447	425328,95	1336856,87	Картометрический метод	0,10	-
448	425352,50	1336940,23	Картометрический метод	0,10	-
449	425376,61	1337009,18	Картометрический метод	0,10	-
450	425377,79	1337011,35	Картометрический метод	0,10	-
451	425411,82	1337068,87	Картометрический метод	0,10	-
407	425479,97	1337120,78	Картометрический метод	0,10	-
ЗУ1(15)					
452	425231,95	1337245,75	Картометрический метод	0,10	-
453	425238,30	1337261,62	Картометрический метод	0,10	-
454	425250,21	1337295,75	Картометрический метод	0,10	-
455	425243,06	1337360,84	Картометрический метод	0,10	-
456	425255,56	1337400,00	Картометрический метод	0,10	-
457	425251,33	1337437,04	Картометрический метод	0,10	-
458	425239,69	1337547,11	Картометрический метод	0,10	-
459	425241,80	1337621,19	Картометрический метод	0,10	-
460	425230,16	1337663,53	Картометрический метод	0,10	-
461	425222,75	1337694,22	Картометрический метод	0,10	-
462	425237,57	1337776,87	Картометрический метод	0,10	-
463	425240,75	1337849,90	Картометрический метод	0,10	-
464	425108,98	1337826,09	Картометрический метод	0,10	-
465	425015,32	1337845,14	Картометрический метод	0,10	-
466	424933,98	1337898,62	Картометрический метод	0,10	-
467	424886,73	1337937,21	Картометрический метод	0,10	-
468	424859,75	1338022,94	Картометрический метод	0,10	-
469	424769,08	1338184,70	Картометрический метод	0,10	-
470	424716,69	1338294,90	Картометрический метод	0,10	-
471	424677,18	1338303,92	Картометрический метод	0,10	-
472	424667,66	1338294,40	Картометрический метод	0,10	-
473	424662,90	1338251,54	Картометрический метод	0,10	-
474	424623,21	1338184,86	Картометрический метод	0,10	-
475	424594,63	1338142,00	Картометрический метод	0,10	-
476	424496,21	1338113,42	Картометрический метод	0,10	-
477	424475,57	1338065,80	Картометрический метод	0,10	-
478	424507,32	1338046,75	Картометрический метод	0,10	-
479	424566,06	1338021,35	Картометрический метод	0,10	-
480	424631,15	1338019,76	Картометрический метод	0,10	-
481	424707,35	1338000,71	Картометрический метод	0,10	-
482	424745,45	1337989,60	Картометрический метод	0,10	-
483	424821,65	1337943,56	Картометрический метод	0,10	-
484	424918,48	1337819,74	Картометрический метод	0,10	-
485	424975,63	1337695,91	Картометрический метод	0,10	-
486	424987,80	1337580,98	Картометрический метод	0,10	-
487	425014,26	1337561,93	Картометрический метод	0,10	-
488	425001,56	1337474,08	Картометрический метод	0,10	-
489	424972,39	1337442,60	Картометрический метод	0,10	-
490	424941,44	1337314,01	Картометрический метод	0,10	-
491	424924,77	1337287,02	Картометрический метод	0,10	-
492	424962,87	1337229,08	Картометрический метод	0,10	-
493	425006,52	1337240,19	Картометрический метод	0,10	-
494	425131,14	1337242,57	Картометрический метод	0,10	-
452	425231,95	1337245,75	Картометрический метод	0,10	-
ЗУ1(16)					
495	417774,57	1338372,98	Картометрический метод	0,10	-
496	417787,62	1338395,29	Картометрический метод	0,10	-
497	417785,64	1338406,54	Картометрический метод	0,10	-
498	417617,89	1338581,96	Картометрический метод	0,10	-
499	417543,28	1338653,39	Картометрический метод	0,10	-
500	417518,70	1338628,82	Картометрический метод	0,10	-
495	417774,57	1338372,98	Картометрический метод	0,10	-
ЗУ1(17)					
501	418209,47	1338520,84	Картометрический метод	0,10	-

Сведения о местоположении границ объекта					
502	418052,26	1338818,83	Картометрический метод	0,10	-
503	417985,69	1338939,86	Картометрический метод	0,10	-
504	417753,14	1339152,45	Картометрический метод	0,10	-
505	417736,40	1339123,83	Картометрический метод	0,10	-
506	417955,01	1338903,76	Картометрический метод	0,10	-
507	418047,16	1338733,78	Картометрический метод	0,10	-
508	418165,50	1338515,50	Картометрический метод	0,10	-
509	417865,97	1338003,29	Картометрический метод	0,10	-
510	417903,36	1337996,31	Картометрический метод	0,10	-
511	417937,46	1338057,99	Картометрический метод	0,10	-
512	417945,59	1338055,68	Картометрический метод	0,10	-
501	418209,47	1338520,84	Картометрический метод	0,10	-
ЗУ1(18)					
513	419696,97	1337997,73	Картометрический метод	0,10	-
514	419715,30	1338028,61	Картометрический метод	0,10	-
515	419666,15	1338042,14	Картометрический метод	0,10	-
516	419595,92	1338058,83	Картометрический метод	0,10	-
517	419560,47	1338057,25	Картометрический метод	0,10	-
518	419512,10	1338047,01	Картометрический метод	0,10	-
519	419480,48	1338051,25	Картометрический метод	0,10	-
520	419468,57	1338065,54	Картометрический метод	0,10	-
521	419458,25	1338098,88	Картометрический метод	0,10	-
522	419422,53	1338170,31	Картометрический метод	0,10	-
523	419413,01	1338179,84	Картометрический метод	0,10	-
524	419389,99	1338183,01	Картометрический метод	0,10	-
525	419364,59	1338189,36	Картометрический метод	0,10	-
526	419278,07	1338236,99	Картометрический метод	0,10	-
527	419258,62	1338257,49	Картометрический метод	0,10	-
528	419234,81	1338289,90	Картометрический метод	0,10	-
529	419204,38	1338343,48	Картометрический метод	0,10	-
530	419189,17	1338347,45	Картометрический метод	0,10	-
531	419170,65	1338336,87	Картометрический метод	0,10	-
532	419132,59	1338288,77	Картометрический метод	0,10	-
533	419085,38	1338224,31	Картометрический метод	0,10	-
534	419068,19	1338186,46	Картометрический метод	0,10	-
535	419057,61	1338100,74	Картометрический метод	0,10	-
536	418988,02	1338017,04	Картометрический метод	0,10	-
537	418971,09	1338001,69	Картометрический метод	0,10	-
538	418955,74	1337998,52	Картометрический метод	0,10	-
539	418950,45	1338010,16	Картометрический метод	0,10	-
540	418951,51	1338031,86	Картометрический метод	0,10	-
541	418977,44	1338106,47	Картометрический метод	0,10	-
542	418946,75	1338120,76	Картометрический метод	0,10	-
543	418931,40	1338163,09	Картометрический метод	0,10	-
544	418952,83	1338292,29	Картометрический метод	0,10	-
545	418966,59	1338335,69	Картометрический метод	0,10	-
546	418987,76	1338355,79	Картометрический метод	0,10	-
547	419040,67	1338378,02	Картометрический метод	0,10	-
548	419052,32	1338387,54	Картометрический метод	0,10	-
549	419084,07	1338423,53	Картометрический метод	0,10	-
550	419136,98	1338436,23	Картометрический метод	0,10	-
551	419187,84	1338477,68	Картометрический метод	0,10	-
552	419222,71	1338513,49	Картометрический метод	0,10	-
553	419239,90	1338606,40	Картометрический метод	0,10	-
554	419258,24	1338761,10	Картометрический метод	0,10	-
555	419266,18	1338779,36	Картометрический метод	0,10	-
556	419268,09	1338786,68	Картометрический метод	0,10	-
557	419281,13	1338836,64	Картометрический метод	0,10	-
558	419287,95	1338848,35	Картометрический метод	0,10	-
559	419303,35	1338874,74	Картометрический метод	0,10	-
560	419349,92	1338998,57	Картометрический метод	0,10	-

Сведения о местоположении границ объекта

561	419391,19	1339090,64	Картометрический метод	0,10	-
562	419402,83	1339138,27	Картометрический метод	0,10	-
563	419414,48	1339147,79	Картометрический метод	0,10	-
564	419424,00	1339119,22	Картометрический метод	0,10	-
565	419429,29	1339105,46	Картометрический метод	0,10	-
566	419455,63	1339114,66	Картометрический метод	0,10	-
567	419432,64	1339171,61	Картометрический метод	0,10	-
568	419420,00	1339291,91	Картометрический метод	0,10	-
569	419407,51	1339446,77	Картометрический метод	0,10	-
570	419370,47	1339479,85	Картометрический метод	0,10	-
571	419350,62	1339436,19	Картометрический метод	0,10	-
572	419330,78	1339411,05	Картометрический метод	0,10	-
573	419306,97	1339403,12	Картометрический метод	0,10	-
574	419280,51	1339413,70	Картометрический метод	0,10	-
575	419276,92	1339450,92	Картометрический метод	0,10	-
576	419277,86	1339477,20	Картометрический метод	0,10	-
577	419296,38	1339557,90	Картометрический метод	0,10	-
578	419337,39	1339610,82	Картометрический метод	0,10	-
579	419344,01	1339694,16	Картометрический метод	0,10	-
580	419373,11	1339737,82	Картометрический метод	0,10	-
581	419403,54	1339774,86	Картометрический метод	0,10	-
582	419402,22	1339891,27	Картометрический метод	0,10	-
583	419437,95	1339931,54	Картометрический метод	0,10	-
584	419357,01	1339930,06	Картометрический метод	0,10	-
585	419349,93	1339926,36	Картометрический метод	0,10	-
586	419352,47	1339866,57	Картометрический метод	0,10	-
587	419365,28	1339815,08	Картометрический метод	0,10	-
588	419345,77	1339759,29	Картометрический метод	0,10	-
589	419311,31	1339710,44	Картометрический метод	0,10	-
590	419299,00	1339645,96	Картометрический метод	0,10	-
591	419262,62	1339583,47	Картометрический метод	0,10	-
592	419232,85	1339492,28	Картометрический метод	0,10	-
593	419229,35	1339449,56	Картометрический метод	0,10	-
594	419246,33	1339408,05	Картометрический метод	0,10	-
595	419274,33	1339382,38	Картометрический метод	0,10	-
596	419300,06	1339372,58	Картометрический метод	0,10	-
597	419313,75	1339362,99	Картометрический метод	0,10	-
598	419325,45	1339346,08	Картометрический метод	0,10	-
599	419345,17	1339306,37	Картометрический метод	0,10	-
600	419363,52	1339205,74	Картометрический метод	0,10	-
601	419365,36	1339145,24	Картометрический метод	0,10	-
602	419348,51	1339081,26	Картометрический метод	0,10	-
603	419303,00	1339001,88	Картометрический метод	0,10	-
604	419269,82	1338912,45	Картометрический метод	0,10	-
605	419245,34	1338838,37	Картометрический метод	0,10	-
606	419224,20	1338758,69	Картометрический метод	0,10	-
607	419169,70	1338763,22	Картометрический метод	0,10	-
608	419104,26	1338767,38	Картометрический метод	0,10	-
609	418869,11	1338782,32	Картометрический метод	0,10	-
610	418653,46	1338800,95	Картометрический метод	0,10	-
611	418318,84	1338833,57	Картометрический метод	0,10	-
612	418274,94	1338851,32	Картометрический метод	0,10	-
613	418267,15	1338825,56	Картометрический метод	0,10	-
614	418480,65	1338798,80	Картометрический метод	0,10	-
615	418676,51	1338774,25	Картометрический метод	0,10	-
616	418851,57	1338763,55	Картометрический метод	0,10	-
617	419122,46	1338748,63	Картометрический метод	0,10	-
618	419220,17	1338743,50	Картометрический метод	0,10	-
619	419219,83	1338741,52	Картометрический метод	0,10	-
620	419207,07	1338667,42	Картометрический метод	0,10	-
621	419204,16	1338634,27	Картометрический метод	0,10	-

Сведения о местоположении границ объекта

622	419194,24	1338558,86	Картометрический метод	0,10	-
623	419183,65	1338525,13	Картометрический метод	0,10	-
624	419149,26	1338492,05	Картометрический метод	0,10	-
625	419099,65	1338458,06	Картометрический метод	0,10	-
626	419061,26	1338438,78	Картометрический метод	0,10	-
627	418958,03	1338382,67	Картометрический метод	0,10	-
628	418929,32	1338328,72	Картометрический метод	0,10	-
629	418887,14	1338173,30	Картометрический метод	0,10	-
630	418892,60	1338143,97	Картометрический метод	0,10	-
631	418927,98	1338121,92	Картометрический метод	0,10	-
632	418937,82	1338108,12	Картометрический метод	0,10	-
633	418913,05	1338035,91	Картометрический метод	0,10	-
634	418911,06	1338011,97	Картометрический метод	0,10	-
635	418954,04	1337972,88	Картометрический метод	0,10	-
636	418977,55	1337965,04	Картометрический метод	0,10	-
637	419088,64	1338094,88	Картометрический метод	0,10	-
638	419098,24	1338191,37	Картометрический метод	0,10	-
639	419155,46	1338272,96	Картометрический метод	0,10	-
640	419292,03	1338155,90	Картометрический метод	0,10	-
641	419365,69	1338117,27	Картометрический метод	0,10	-
642	419435,12	1338037,75	Картометрический метод	0,10	-
643	419458,80	1338000,48	Картометрический метод	0,10	-
644	419501,99	1337991,21	Картометрический метод	0,10	-
645	419563,52	1337999,63	Картометрический метод	0,10	-
646	419627,03	1338008,32	Картометрический метод	0,10	-
513	419696,97	1337997,73	Картометрический метод	0,10	-
ЗУ1(19)					
647	419260,40	1335363,33	Картометрический метод	0,10	-
648	419262,68	1335401,66	Картометрический метод	0,10	-
649	419289,42	1335472,97	Картометрический метод	0,10	-
650	419297,96	1335554,74	Картометрический метод	0,10	-
651	419298,71	1335589,28	Картометрический метод	0,10	-
652	419111,18	1335802,25	Картометрический метод	0,10	-
653	418968,60	1335823,16	Картометрический метод	0,10	-
654	418941,45	1335787,30	Картометрический метод	0,10	-
655	418785,32	1335609,23	Картометрический метод	0,10	-
656	418785,21	1335527,95	Картометрический метод	0,10	-
657	418888,41	1335415,16	Картометрический метод	0,10	-
658	418966,49	1335289,31	Картометрический метод	0,10	-
659	418987,35	1335226,81	Картометрический метод	0,10	-
660	419248,44	1335353,79	Картометрический метод	0,10	-
647	419260,40	1335363,33	Картометрический метод	0,10	-
ЗУ1(20)					
661	421021,37	1335788,51	Картометрический метод	0,10	-
662	421061,41	1335991,58	Картометрический метод	0,10	-
663	421119,41	1336053,77	Картометрический метод	0,10	-
664	421142,10	1336079,56	Картометрический метод	0,10	-
665	421165,26	1336118,58	Картометрический метод	0,10	-
666	421189,46	1336140,87	Картометрический метод	0,10	-
667	421253,36	1336171,41	Картометрический метод	0,10	-
668	421350,94	1336208,81	Картометрический метод	0,10	-
669	421426,26	1336236,78	Картометрический метод	0,10	-
670	421453,60	1336266,30	Картометрический метод	0,10	-
671	421462,33	1336319,48	Картометрический метод	0,10	-
672	421448,04	1336377,42	Картометрический метод	0,10	-
673	421391,68	1336386,95	Картометрический метод	0,10	-
674	421261,51	1336368,69	Картометрический метод	0,10	-
675	421129,83	1336322,30	Картометрический метод	0,10	-
676	421035,64	1336284,20	Картометрический метод	0,10	-
677	420818,68	1336282,88	Картометрический метод	0,10	-
678	420768,41	1336315,95	Картометрический метод	0,10	-

Сведения о местоположении границ объекта

679	420694,42	1336343,47	Картометрический метод	0,10	-
680	420617,70	1336290,51	Картометрический метод	0,10	-
681	420498,42	1336192,85	Картометрический метод	0,10	-
682	420301,95	1335955,63	Картометрический метод	0,10	-
683	420202,70	1335823,85	Картометрический метод	0,10	-
684	420229,00	1335794,29	Картометрический метод	0,10	-
685	420347,49	1335937,87	Картометрический метод	0,10	-
686	420511,03	1336136,03	Картометрический метод	0,10	-
687	420567,69	1336204,68	Картометрический метод	0,10	-
688	420627,78	1336250,07	Картометрический метод	0,10	-
689	420681,84	1336290,91	Картометрический метод	0,10	-
690	420708,46	1336299,07	Картометрический метод	0,10	-
691	420778,71	1336250,71	Картометрический метод	0,10	-
692	420848,96	1336241,10	Картометрический метод	0,10	-
693	420878,09	1336261,69	Картометрический метод	0,10	-
694	420964,84	1336263,86	Картометрический метод	0,10	-
695	421017,64	1336229,78	Картометрический метод	0,10	-
696	421057,25	1336227,57	Картометрический метод	0,10	-
697	421114,32	1336250,38	Картометрический метод	0,10	-
698	421220,88	1336315,07	Картометрический метод	0,10	-
699	421353,54	1336352,36	Картометрический метод	0,10	-
700	421415,10	1336356,55	Картометрический метод	0,10	-
701	421436,83	1336338,59	Картометрический метод	0,10	-
702	421436,48	1336283,81	Картометрический метод	0,10	-
703	421420,32	1336258,50	Картометрический метод	0,10	-
704	421354,05	1336234,65	Картометрический метод	0,10	-
705	421198,13	1336178,53	Картометрический метод	0,10	-
706	421148,47	1336139,95	Картометрический метод	0,10	-
707	421107,35	1336080,04	Картометрический метод	0,10	-
708	421044,03	1336011,80	Картометрический метод	0,10	-
709	421003,28	1335800,47	Картометрический метод	0,10	-
710	420973,84	1335788,48	Картометрический метод	0,10	-
711	420858,79	1335799,26	Картометрический метод	0,10	-
712	420701,32	1335766,23	Картометрический метод	0,10	-
713	420637,45	1335759,62	Картометрический метод	0,10	-
714	420561,58	1335744,51	Картометрический метод	0,10	-
715	420515,06	1335714,71	Картометрический метод	0,10	-
716	420470,77	1335685,00	Картометрический метод	0,10	-
717	420426,97	1335699,20	Картометрический метод	0,10	-
718	420390,55	1335663,15	Картометрический метод	0,10	-
719	420325,06	1335598,31	Картометрический метод	0,10	-
720	420278,95	1335570,43	Картометрический метод	0,10	-
721	420239,66	1335546,67	Картометрический метод	0,10	-
722	420233,38	1335524,48	Картометрический метод	0,10	-
723	420256,87	1335499,25	Картометрический метод	0,10	-
724	420265,44	1335497,61	Картометрический метод	0,10	-
725	420267,04	1335506,75	Картометрический метод	0,10	-
726	420275,31	1335518,66	Картометрический метод	0,10	-
727	420279,94	1335534,53	Картометрический метод	0,10	-
728	420279,28	1335545,45	Картометрический метод	0,10	-
729	420324,98	1335577,77	Картометрический метод	0,10	-
730	420386,64	1335627,77	Картометрический метод	0,10	-
731	420433,52	1335660,14	Картометрический метод	0,10	-
732	420504,96	1335679,72	Картометрический метод	0,10	-
733	420537,24	1335697,71	Картометрический метод	0,10	-
734	420544,65	1335712,00	Картометрический метод	0,10	-
735	420546,74	1335713,01	Картометрический метод	0,10	-
736	420571,81	1335725,14	Картометрический метод	0,10	-
737	420684,89	1335743,02	Картометрический метод	0,10	-
738	420741,85	1335752,19	Картометрический метод	0,10	-
739	420863,81	1335773,78	Картометрический метод	0,10	-

Сведения о местоположении границ объекта					
740	420978,50	1335763,11	Картометрический метод	0,10	-
661	421021,37	1335788,51	Картометрический метод	0,10	-
ЗУ(21)					
741	420872,11	1334783,12	Картометрический метод	0,10	-
742	420788,77	1334837,22	Картометрический метод	0,10	-
743	420289,79	1335100,56	Картометрический метод	0,10	-
744	420127,30	1335187,09	Картометрический метод	0,10	-
745	419899,97	1335294,56	Картометрический метод	0,10	-
746	419763,64	1335358,18	Картометрический метод	0,10	-
747	419315,28	1335572,28	Картометрический метод	0,10	-
651	419298,71	1335589,28	Картометрический метод	0,10	-
650	419297,96	1335554,74	Картометрический метод	0,10	-
748	419514,88	1335447,71	Картометрический метод	0,10	-
749	419812,47	1335301,50	Картометрический метод	0,10	-
750	419867,79	1335271,87	Картометрический метод	0,10	-
751	420007,73	1335185,65	Картометрический метод	0,10	-
752	420023,72	1335201,42	Картометрический метод	0,10	-
753	420137,83	1335135,59	Картометрический метод	0,10	-
754	420178,26	1335112,31	Картометрический метод	0,10	-
755	420302,22	1335052,40	Картометрический метод	0,10	-
756	420302,14	1335040,48	Картометрический метод	0,10	-
757	420512,66	1334935,15	Картометрический метод	0,10	-
758	420681,70	1334844,61	Картометрический метод	0,10	-
759	420746,84	1334810,78	Картометрический метод	0,10	-
760	420765,11	1334810,64	Картометрический метод	0,10	-
761	420782,68	1334824,82	Картометрический метод	0,10	-
762	420864,33	1334781,62	Картометрический метод	0,10	-
741	420872,11	1334783,12	Картометрический метод	0,10	-
ЗУ(22)					
763	424655,75	1339800,40	Картометрический метод	0,10	-
764	424725,22	1339849,43	Картометрический метод	0,10	-
765	424748,49	1339866,23	Картометрический метод	0,10	-
766	424802,69	1339892,07	Картометрический метод	0,10	-
767	424838,27	1339904,16	Картометрический метод	0,10	-
768	424867,76	1339909,73	Картометрический метод	0,10	-
769	424782,08	1340051,16	Картометрический метод	0,10	-
770	424737,95	1340063,04	Картометрический метод	0,10	-
771	424739,44	1340173,90	Картометрический метод	0,10	-
772	424587,74	1340250,11	Картометрический метод	0,10	-
773	424564,51	1340237,94	Картометрический метод	0,10	-
774	424666,96	1340161,14	Картометрический метод	0,10	-
775	424564,84	1340152,94	Картометрический метод	0,10	-
776	424360,48	1340059,75	Картометрический метод	0,10	-
777	424373,72	1339726,15	Картометрический метод	0,10	-
778	424294,93	1339594,85	Картометрический метод	0,10	-
779	424179,62	1339537,92	Картометрический метод	0,10	-
780	424341,34	1339394,98	Картометрический метод	0,10	-
781	424422,12	1339477,29	Картометрический метод	0,10	-
782	424504,94	1339596,77	Картометрический метод	0,10	-
763	424655,75	1339800,40	Картометрический метод	0,10	-
ЗУ(23)					
783	423902,98	1337172,22	Картометрический метод	0,10	-
784	423948,45	1337511,20	Картометрический метод	0,10	-
785	423939,20	1338048,20	Картометрический метод	0,10	-
786	423905,52	1338049,76	Картометрический метод	0,10	-
787	423784,19	1337820,98	Картометрический метод	0,10	-
788	423647,31	1337864,34	Картометрический метод	0,10	-
789	423568,72	1337796,04	Картометрический метод	0,10	-
790	423448,66	1337880,29	Картометрический метод	0,10	-
791	423345,86	1337759,21	Картометрический метод	0,10	-
792	423463,17	1337554,11	Картометрический метод	0,10	-

Сведения о местоположении границ объекта					
793	423575,56	1337447,65	Картометрический метод	0,10	-
794	423644,27	1337281,00	Картометрический метод	0,10	-
783	423902,98	1337172,22	Картометрический метод	0,10	-
ЗУ(24)					
795	418937,46	1333170,87	Картометрический метод	0,10	-
796	418939,96	1333336,28	Картометрический метод	0,10	-
797	419079,14	1333445,95	Картометрический метод	0,10	-
798	419000,40	1333653,03	Картометрический метод	0,10	-
799	418900,72	1333704,66	Картометрический метод	0,10	-
800	418842,72	1333617,76	Картометрический метод	0,10	-
801	418739,40	1333333,34	Картометрический метод	0,10	-
802	418760,49	1333320,62	Картометрический метод	0,10	-
803	418765,61	1333312,80	Картометрический метод	0,10	-
804	418878,16	1333166,75	Картометрический метод	0,10	-
795	418937,46	1333170,87	Картометрический метод	0,10	-
ЗУ(25)					
805	417715,04	1334639,70	Картометрический метод	0,10	-
806	417549,84	1334757,53	Картометрический метод	0,10	-
807	417379,99	1334716,32	Картометрический метод	0,10	-
808	417361,31	1334592,63	Картометрический метод	0,10	-
809	417469,24	1334527,67	Картометрический метод	0,10	-
810	417579,70	1334535,11	Картометрический метод	0,10	-
811	417637,63	1334560,07	Картометрический метод	0,10	-
805	417715,04	1334639,70	Картометрический метод	0,10	-
ЗУ(26)					
812	419603,64	1340136,87	Картометрический метод	0,10	-
813	419593,45	1340173,92	Картометрический метод	0,10	-
814	419586,96	1340216,46	Картометрический метод	0,10	-
815	419563,25	1340226,84	Картометрический метод	0,10	-
816	419567,03	1340279,51	Картометрический метод	0,10	-
817	419220,61	1340367,54	Картометрический метод	0,10	-
818	419224,47	1340395,24	Картометрический метод	0,10	-
819	419238,77	1340469,00	Картометрический метод	0,10	-
820	419249,91	1340536,54	Картометрический метод	0,10	-
821	419010,50	1340609,56	Картометрический метод	0,10	-
822	418937,06	1340612,97	Картометрический метод	0,10	-
823	418918,32	1340610,24	Картометрический метод	0,10	-
824	418893,73	1340597,50	Картометрический метод	0,10	-
825	418844,41	1340550,49	Картометрический метод	0,10	-
826	418809,59	1340516,28	Картометрический метод	0,10	-
827	418747,43	1340485,16	Картометрический метод	0,10	-
828	418688,17	1340458,31	Картометрический метод	0,10	-
829	418611,68	1340438,77	Картометрический метод	0,10	-
830	418568,45	1340436,22	Картометрический метод	0,10	-
831	418543,13	1340446,45	Картометрический метод	0,10	-
832	418515,91	1340462,44	Картометрический метод	0,10	-
833	418500,24	1340484,10	Картометрический метод	0,10	-
834	418500,36	1340501,32	Картометрический метод	0,10	-
835	418510,73	1340541,45	Картометрический метод	0,10	-
836	418543,16	1340646,02	Картометрический метод	0,10	-
837	418552,20	1340700,51	Картометрический метод	0,10	-
838	418565,92	1340805,22	Картометрический метод	0,10	-
839	418573,84	1340902,79	Картометрический метод	0,10	-
840	418554,94	1340956,94	Картометрический метод	0,10	-
841	418523,09	1341048,16	Картометрический метод	0,10	-
842	418514,65	1341075,51	Картометрический метод	0,10	-
843	418105,29	1341187,62	Картометрический метод	0,10	-
844	418105,37	1341157,17	Картометрический метод	0,10	-
845	418113,44	1341067,10	Картометрический метод	0,10	-
846	418123,32	1340956,62	Картометрический метод	0,10	-
847	418124,64	1340941,91	Картометрический метод	0,10	-

Сведения о местоположении границ объекта					
848	418128,14	1340902,86	Картометрический метод	0,10	-
849	418135,55	1340820,02	Картометрический метод	0,10	-
850	417924,52	1340648,93	Картометрический метод	0,10	-
851	417784,90	1340524,32	Картометрический метод	0,10	-
852	417892,13	1340422,37	Картометрический метод	0,10	-
853	417884,53	1340391,38	Картометрический метод	0,10	-
854	417867,56	1340328,92	Картометрический метод	0,10	-
855	417841,60	1340216,28	Картометрический метод	0,10	-
856	418041,34	1340215,13	Картометрический метод	0,10	-
857	418573,26	1340131,15	Картометрический метод	0,10	-
858	418877,89	1340109,62	Картометрический метод	0,10	-
859	419255,68	1340128,50	Картометрический метод	0,10	-
860	419576,15	1340141,99	Картометрический метод	0,10	-
812	419603,64	1340136,87	Картометрический метод	0,10	-
ЗУ1(27)					
861	414819,46	1340248,58	Картометрический метод	0,10	-
862	414774,04	1340313,92	Картометрический метод	0,10	-
863	414759,50	1340370,49	Картометрический метод	0,10	-
864	414757,83	1340433,38	Картометрический метод	0,10	-
865	414748,50	1340470,74	Картометрический метод	0,10	-
866	414701,67	1340487,41	Картометрический метод	0,10	-
867	414702,08	1340543,01	Картометрический метод	0,10	-
868	414705,24	1340628,89	Картометрический метод	0,10	-
869	414745,74	1340628,59	Картометрический метод	0,10	-
870	414817,09	1340691,23	Картометрический метод	0,10	-
871	414911,45	1340784,03	Картометрический метод	0,10	-
872	414916,71	1340811,78	Картометрический метод	0,10	-
873	414874,98	1340988,95	Картометрический метод	0,10	-
874	414771,98	1341098,36	Картометрический метод	0,10	-
875	414678,57	1341134,42	Картометрический метод	0,10	-
876	414620,20	1341114,64	Картометрический метод	0,10	-
877	414558,96	1341049,39	Картометрический метод	0,10	-
878	414528,18	1340996,56	Картометрический метод	0,10	-
879	414535,32	1340933,34	Картометрический метод	0,10	-
880	414597,29	1340753,48	Картометрический метод	0,10	-
881	414533,56	1340693,32	Картометрический метод	0,10	-
882	414481,57	1340509,25	Картометрический метод	0,10	-
883	414482,35	1340471,62	Картометрический метод	0,10	-
884	414476,02	1340338,48	Картометрический метод	0,10	-
885	414329,34	1340308,65	Картометрический метод	0,10	-
886	414296,31	1340482,78	Картометрический метод	0,10	-
887	414112,26	1340846,14	Картометрический метод	0,10	-
888	414020,89	1340909,44	Картометрический метод	0,10	-
889	413895,26	1340892,03	Картометрический метод	0,10	-
890	413874,88	1340824,98	Картометрический метод	0,10	-
891	413857,52	1340753,31	Картометрический метод	0,10	-
892	413877,01	1340698,18	Картометрический метод	0,10	-
893	414093,75	1340484,07	Картометрический метод	0,10	-
894	414163,23	1340220,37	Картометрический метод	0,10	-
895	414226,01	1340180,48	Картометрический метод	0,10	-
896	414268,19	1340246,24	Картометрический метод	0,10	-
897	414422,46	1340201,42	Картометрический метод	0,10	-
898	414609,12	1340246,93	Картометрический метод	0,10	-
899	414663,41	1340224,15	Картометрический метод	0,10	-
861	414819,46	1340248,58	Картометрический метод	0,10	-
ЗУ1(28)					
900	418509,69	1335393,80	Картометрический метод	0,10	-
901	418693,47	1335715,16	Картометрический метод	0,10	-
902	418671,00	1335680,64	Картометрический метод	0,10	-
903	418455,44	1335696,47	Картометрический метод	0,10	-
904	418465,63	1335726,92	Картометрический метод	0,10	-

Сведения о местоположении границ объекта					
905	418442,38	1335728,12	Картометрический метод	0,10	-
906	418448,81	1335751,47	Картометрический метод	0,10	-
907	418364,35	1335808,21	Картометрический метод	0,10	-
908	418324,74	1335637,79	Картометрический метод	0,10	-
909	418276,21	1335429,02	Картометрический метод	0,10	-
910	418325,80	1335436,88	Картометрический метод	0,10	-
911	418333,50	1335398,04	Картометрический метод	0,10	-
912	418341,10	1335399,57	Картометрический метод	0,10	-
913	418356,94	1335332,11	Картометрический метод	0,10	-
900	418509,69	1335393,80	Картометрический метод	0,10	-
ЗУ1(29)					
914	419255,35	1341027,27	Картометрический метод	0,10	-
915	419262,76	1341055,84	Картометрический метод	0,10	-
916	419264,88	1341087,06	Картометрический метод	0,10	-
917	419261,17	1341099,23	Картометрический метод	0,10	-
918	419252,18	1341098,18	Картометрический метод	0,10	-
919	419249,00	1341088,12	Картометрический метод	0,10	-
920	419248,51	1341068,57	Картометрический метод	0,10	-
921	419240,53	1341059,55	Картометрический метод	0,10	-
922	419235,35	1341063,07	Картометрический метод	0,10	-
923	419227,30	1341068,54	Картометрический метод	0,10	-
924	419217,25	1341093,94	Картометрический метод	0,10	-
925	419218,84	1341119,87	Картометрический метод	0,10	-
926	419225,19	1341138,39	Картометрический метод	0,10	-
927	419225,19	1341152,15	Картометрический метод	0,10	-
928	419220,43	1341165,38	Картометрический метод	0,10	-
929	419204,55	1341169,61	Картометрический метод	0,10	-
930	419188,68	1341159,56	Картометрический метод	0,10	-
931	419172,40	1341179,70	Картометрический метод	0,10	-
932	419182,99	1341191,02	Картометрический метод	0,10	-
933	419157,09	1341241,41	Картометрический метод	0,10	-
934	419146,31	1341242,13	Картометрический метод	0,10	-
935	419092,05	1341221,33	Картометрический метод	0,10	-
936	419018,41	1341187,81	Картометрический метод	0,10	-
937	418960,02	1341235,12	Картометрический метод	0,10	-
938	418867,64	1341188,96	Картометрический метод	0,10	-
939	418786,86	1341401,27	Картометрический метод	0,10	-
940	418743,54	1341467,08	Картометрический метод	0,10	-
941	418655,09	1341396,69	Картометрический метод	0,10	-
942	418693,99	1341279,73	Картометрический метод	0,10	-
943	418605,62	1341107,63	Картометрический метод	0,10	-
944	418571,60	1341014,35	Картометрический метод	0,10	-
945	418557,70	1340962,71	Картометрический метод	0,10	-
946	418577,75	1340891,52	Картометрический метод	0,10	-
947	418621,09	1340896,12	Картометрический метод	0,10	-
948	418684,79	1340921,84	Картометрический метод	0,10	-
949	418719,75	1340944,85	Картометрический метод	0,10	-
950	418721,21	1340945,81	Картометрический метод	0,10	-
951	418858,93	1341036,47	Картометрический метод	0,10	-
952	418969,00	1341040,71	Картометрический метод	0,10	-
953	419099,50	1341017,64	Картометрический метод	0,10	-
954	419147,93	1340989,17	Картометрический метод	0,10	-
955	419178,09	1340985,99	Картометрический метод	0,10	-
956	419206,67	1340998,16	Картометрический метод	0,10	-
957	419223,60	1341008,22	Картометрический метод	0,10	-
958	419245,30	1341009,28	Картометрический метод	0,10	-
914	419255,35	1341027,27	Картометрический метод	0,10	-
ЗУ1(30)					
959	411264,95	1341141,68	Картометрический метод	0,10	-
960	411607,45	1341362,05	Картометрический метод	0,10	-
961	411434,09	1341946,01	Картометрический метод	0,10	-

Сведения о местоположении границ объекта					
962	411711,63	1342594,01	Картометрический метод	0,10	-
963	411454,71	1343054,57	Картометрический метод	0,10	-
964	411396,55	1343068,22	Картометрический метод	0,10	-
965	411256,31	1342968,33	Картометрический метод	0,10	-
966	411182,56	1342703,48	Картометрический метод	0,10	-
967	411150,34	1342624,16	Картометрический метод	0,10	-
968	411031,56	1342331,79	Картометрический метод	0,10	-
969	410765,77	1341716,51	Картометрический метод	0,10	-
970	410894,12	1341537,11	Картометрический метод	0,10	-
971	410870,55	1341240,56	Картометрический метод	0,10	-
972	410858,66	1340959,78	Картометрический метод	0,10	-
973	410903,14	1340900,46	Картометрический метод	0,10	-
974	411112,07	1341040,00	Картометрический метод	0,10	-
959	411264,95	1341141,68	Картометрический метод	0,10	-
ЗУ1(31)					
975	419699,80	1341725,67	Картометрический метод	0,10	-
976	419710,96	1341756,14	Картометрический метод	0,10	-
977	419676,17	1341784,77	Картометрический метод	0,10	-
978	419685,02	1341797,81	Картометрический метод	0,10	-
979	419691,69	1341813,03	Картометрический метод	0,10	-
980	419650,48	1341859,18	Картометрический метод	0,10	-
981	419674,96	1341915,74	Картометрический метод	0,10	-
982	419668,49	1341928,88	Картометрический метод	0,10	-
983	419590,18	1341986,21	Картометрический метод	0,10	-
984	419601,18	1341994,86	Картометрический метод	0,10	-
985	419649,15	1341974,87	Картометрический метод	0,10	-
986	419697,15	1341961,41	Картометрический метод	0,10	-
987	419811,94	1342104,62	Картометрический метод	0,10	-
988	419814,36	1342137,35	Картометрический метод	0,10	-
989	419792,63	1342157,15	Картометрический метод	0,10	-
990	419607,32	1342234,91	Картометрический метод	0,10	-
991	419530,97	1342261,66	Картометрический метод	0,10	-
992	419509,07	1342257,45	Картометрический метод	0,10	-
993	419471,88	1342255,54	Картометрический метод	0,10	-
994	419439,09	1342257,96	Картометрический метод	0,10	-
995	419362,69	1342278,17	Картометрический метод	0,10	-
996	419340,74	1342265,24	Картометрический метод	0,10	-
997	419331,81	1342241,29	Картометрический метод	0,10	-
998	419333,71	1342201,99	Картометрический метод	0,10	-
999	419370,75	1342184,26	Картометрический метод	0,10	-
1000	419407,90	1342179,62	Картометрический метод	0,10	-
1001	419442,90	1342181,55	Картометрический метод	0,10	-
1002	419464,71	1342172,66	Картометрический метод	0,10	-
1003	419471,19	1342161,69	Картометрический метод	0,10	-
1004	419468,61	1342109,33	Картометрический метод	0,10	-
1005	419452,73	1342030,87	Картометрический метод	0,10	-
1006	419432,75	1341989,55	Картометрический метод	0,10	-
1007	419432,60	1341969,91	Картометрический метод	0,10	-
1008	419452,06	1341939,20	Картометрический метод	0,10	-
1009	419545,55	1341864,31	Картометрический метод	0,10	-
1010	419564,99	1341831,42	Картометрический метод	0,10	-
1011	419595,23	1341781,01	Картометрический метод	0,10	-
1012	419645,26	1341743,54	Картометрический метод	0,10	-
1013	419673,48	1341714,95	Картометрический метод	0,10	-
975	419699,80	1341725,67	Картометрический метод	0,10	-
ЗУ1(32)					
1014	413265,49	1337843,97	Картометрический метод	0,10	-
1015	413289,90	1337914,52	Картометрический метод	0,10	-
1016	413298,07	1337998,00	Картометрический метод	0,10	-
1017	413179,30	1338028,92	Картометрический метод	0,10	-
1018	413163,49	1338129,37	Картометрический метод	0,10	-

Сведения о местоположении границ объекта					
1019	413076,89	1338065,86	Картометрический метод	0,10	-
1020	413067,28	1338023,54	Картометрический метод	0,10	-
1021	413041,99	1337894,71	Картометрический метод	0,10	-
1022	413041,39	1337888,76	Картометрический метод	0,10	-
1023	413148,42	1337785,20	Картометрический метод	0,10	-
1024	413141,12	1337888,44	Картометрический метод	0,10	-
1014	413265,49	1337843,97	Картометрический метод	0,10	-
ЗУ1(33)					
1025	417192,79	1338349,68	Картометрический метод	0,10	-
1026	417207,76	1338398,51	Картометрический метод	0,10	-
1027	417391,56	1338751,53	Картометрический метод	0,10	-
1028	417345,33	1338768,18	Картометрический метод	0,10	-
1029	417267,68	1338788,59	Картометрический метод	0,10	-
1030	417186,50	1338819,84	Картометрический метод	0,10	-
1031	417100,41	1338849,33	Картометрический метод	0,10	-
1032	417011,89	1338868,01	Картометрический метод	0,10	-
1033	416927,87	1338880,62	Картометрический метод	0,10	-
1034	416850,26	1338721,54	Картометрический метод	0,10	-
1035	416809,32	1338550,86	Картометрический метод	0,10	-
1036	416779,66	1338391,45	Картометрический метод	0,10	-
1037	416697,08	1338301,59	Картометрический метод	0,10	-
1038	416588,71	1338123,73	Картометрический метод	0,10	-
1039	416566,62	1337989,80	Картометрический метод	0,10	-
1040	416558,13	1337910,97	Картометрический метод	0,10	-
1041	416655,01	1337914,49	Картометрический метод	0,10	-
1042	416659,14	1338015,41	Картометрический метод	0,10	-
1043	416697,31	1338183,41	Картометрический метод	0,10	-
1044	416827,83	1338353,36	Картометрический метод	0,10	-
1045	416845,54	1338358,80	Картометрический метод	0,10	-
1046	416868,91	1338405,99	Картометрический метод	0,10	-
1047	416914,15	1338481,40	Картометрический метод	0,10	-
1048	417104,65	1338384,56	Картометрический метод	0,10	-
1025	417192,79	1338349,68	Картометрический метод	0,10	-
ЗУ1(34)					
1049	416152,37	1335041,24	Картометрический метод	0,10	-
1050	416152,91	1335044,44	Картометрический метод	0,10	-
1051	416184,12	1335055,07	Картометрический метод	0,10	-
1052	416182,23	1335165,79	Картометрический метод	0,10	-
1053	416179,74	1335312,37	Картометрический метод	0,10	-
1054	416177,48	1335444,91	Картометрический метод	0,10	-
1055	416175,42	1335565,62	Картометрический метод	0,10	-
1056	416432,28	1335989,80	Картометрический метод	0,10	-
1057	416368,80	1336036,82	Картометрический метод	0,10	-
1058	416369,02	1336036,99	Картометрический метод	0,10	-
1059	416538,97	1336164,26	Картометрический метод	0,10	-
1060	416724,63	1336436,49	Картометрический метод	0,10	-
1061	416999,05	1336838,89	Картометрический метод	0,10	-
1062	416995,39	1336840,23	Картометрический метод	0,10	-
1063	416995,88	1336841,76	Картометрический метод	0,10	-
1064	416914,20	1336915,59	Картометрический метод	0,10	-
1065	416941,98	1337245,04	Картометрический метод	0,10	-
1066	416861,93	1337261,74	Картометрический метод	0,10	-
1067	416890,35	1337315,09	Картометрический метод	0,10	-
1068	416895,56	1337379,56	Картометрический метод	0,10	-
1069	416907,29	1337687,71	Картометрический метод	0,10	-
1070	416776,80	1337702,87	Картометрический метод	0,10	-
1071	416675,76	1337704,80	Картометрический метод	0,10	-
1072	416654,26	1337625,05	Картометрический метод	0,10	-
1073	416422,61	1337628,37	Картометрический метод	0,10	-
1074	416203,78	1337631,51	Картометрический метод	0,10	-
1075	416250,87	1337843,71	Картометрический метод	0,10	-

Сведения о местоположении границ объекта

1076	416376,72	1337832,01	Картометрический метод	0,10	-
1077	416382,61	1337852,95	Картометрический метод	0,10	-
1078	416357,86	1337862,39	Картометрический метод	0,10	-
1079	416352,94	1337927,17	Картометрический метод	0,10	-
1080	416449,14	1337920,18	Картометрический метод	0,10	-
1081	416446,63	1337968,84	Картометрический метод	0,10	-
1082	416432,27	1337968,94	Картометрический метод	0,10	-
1083	416417,00	1337974,78	Картометрический метод	0,10	-
1084	416414,26	1337991,97	Картометрический метод	0,10	-
1085	416415,64	1338011,44	Картометрический метод	0,10	-
1086	416424,94	1338143,07	Картометрический метод	0,10	-
1087	416431,79	1338163,05	Картометрический метод	0,10	-
1088	416486,31	1338160,74	Картометрический метод	0,10	-
1089	416493,44	1338218,87	Картометрический метод	0,10	-
1090	416456,18	1338226,78	Картометрический метод	0,10	-
1091	416463,02	1338245,80	Картометрический метод	0,10	-
1092	416503,24	1338250,28	Картометрический метод	0,10	-
1093	416511,03	1338269,30	Картометрический метод	0,10	-
1094	416496,76	1338279,90	Картометрический метод	0,10	-
1095	416478,92	1338326,76	Картометрический метод	0,10	-
1096	416468,64	1338360,22	Картометрический метод	0,10	-
1097	416453,50	1338384,17	Картометрический метод	0,10	-
1098	416441,36	1338425,28	Картометрический метод	0,10	-
1099	416434,80	1338436,09	Картометрический метод	0,10	-
1100	416433,80	1338437,73	Картометрический метод	0,10	-
1101	416404,26	1338453,21	Картометрический метод	0,10	-
1102	416399,75	1338492,35	Картометрический метод	0,10	-
1103	416413,71	1338567,60	Картометрический метод	0,10	-
1104	416351,66	1338619,80	Картометрический метод	0,10	-
1105	416295,30	1338619,01	Картометрический метод	0,10	-
1106	416305,62	1338519,79	Картометрический метод	0,10	-
1107	416304,18	1338473,01	Картометрический метод	0,10	-
1108	416299,42	1338462,96	Картометрический метод	0,10	-
1109	416279,84	1338443,91	Картометрический метод	0,10	-
1110	416272,43	1338371,94	Картометрический метод	0,10	-
1111	416281,43	1338274,04	Картометрический метод	0,10	-
1112	416281,95	1338226,95	Картометрический метод	0,10	-
1113	416290,76	1338165,31	Картометрический метод	0,10	-
1114	416285,20	1338051,81	Картометрический метод	0,10	-
1115	416262,55	1337966,27	Картометрический метод	0,10	-
1116	416246,70	1337904,57	Картометрический метод	0,10	-
1117	416173,28	1337731,92	Картометрический метод	0,10	-
1118	416162,41	1337628,69	Картометрический метод	0,10	-
1119	416159,96	1337620,50	Картометрический метод	0,10	-
1120	416005,13	1337255,94	Картометрический метод	0,10	-
1121	415797,28	1337124,00	Картометрический метод	0,10	-
1122	415698,54	1336944,54	Картометрический метод	0,10	-
1123	415702,42	1336939,61	Картометрический метод	0,10	-
1124	415708,48	1336931,90	Картометрический метод	0,10	-
1125	415946,49	1336629,31	Картометрический метод	0,10	-
1126	415992,09	1336571,34	Картометрический метод	0,10	-
1127	415894,78	1336450,10	Картометрический метод	0,10	-
1128	415775,54	1336301,54	Картометрический метод	0,10	-
1129	415703,16	1336207,57	Картометрический метод	0,10	-
1130	415697,28	1336204,05	Картометрический метод	0,10	-
1131	415697,09	1336203,81	Картометрический метод	0,10	-
1132	415582,00	1336135,03	Картометрический метод	0,10	-
1133	415522,82	1336099,66	Картометрический метод	0,10	-
1134	415354,73	1336108,90	Картометрический метод	0,10	-
1135	415258,20	1336050,88	Картометрический метод	0,10	-
1136	415294,58	1335792,54	Картометрический метод	0,10	-

Сведения о местоположении границ объекта

1137	415289,47	1335545,71	Картометрический метод	0,10	-
1138	415523,19	1335361,69	Картометрический метод	0,10	-
1139	415589,05	1335305,05	Картометрический метод	0,10	-
1140	415805,04	1335332,31	Картометрический метод	0,10	-
1141	416114,58	1335028,84	Картометрический метод	0,10	-
1049	416152,37	1335041,24	Картометрический метод	0,10	-
ЗУ1(35)					
1142	413283,22	1338374,15	Картометрический метод	0,10	-
1143	413328,19	1338436,97	Картометрический метод	0,10	-
1144	413343,72	1338570,43	Картометрический метод	0,10	-
1145	413259,32	1338572,09	Картометрический метод	0,10	-
1146	413251,79	1338572,24	Картометрический метод	0,10	-
1147	413246,83	1338572,34	Картометрический метод	0,10	-
1148	413217,85	1338506,22	Картометрический метод	0,10	-
1149	413175,69	1338464,07	Картометрический метод	0,10	-
1150	413167,92	1338456,30	Картометрический метод	0,10	-
1151	413127,42	1338419,96	Картометрический метод	0,10	-
1152	413100,15	1338380,95	Картометрический метод	0,10	-
1153	413115,61	1338323,04	Картометрический метод	0,10	-
1154	413132,76	1338209,19	Картометрический метод	0,10	-
1155	413201,60	1338235,87	Картометрический метод	0,10	-
1156	413199,73	1338228,87	Картометрический метод	0,10	-
1157	413208,27	1338231,38	Картометрический метод	0,10	-
1158	413190,51	1338298,81	Картометрический метод	0,10	-
1142	413283,22	1338374,15	Картометрический метод	0,10	-
ЗУ1(36)					
1159	413491,17	1336731,00	Картометрический метод	0,10	-
1160	413536,66	1336767,89	Картометрический метод	0,10	-
1161	413545,32	1336786,29	Картометрический метод	0,10	-
1162	413570,42	1336839,60	Картометрический метод	0,10	-
1163	413640,55	1336988,57	Картометрический метод	0,10	-
1164	413634,04	1337047,82	Картометрический метод	0,10	-
1165	413586,93	1337051,91	Картометрический метод	0,10	-
1166	413434,14	1337107,12	Картометрический метод	0,10	-
1167	413445,79	1337179,48	Картометрический метод	0,10	-
1168	413428,40	1337245,07	Картометрический метод	0,10	-
1169	413467,41	1337330,50	Картометрический метод	0,10	-
1170	413546,45	1337426,40	Картометрический метод	0,10	-
1171	413549,20	1337545,86	Картометрический метод	0,10	-
1172	413594,76	1337483,47	Картометрический метод	0,10	-
1173	413590,68	1337528,36	Картометрический метод	0,10	-
1174	413635,70	1337516,87	Картометрический метод	0,10	-
1175	413654,41	1337564,38	Картометрический метод	0,10	-
1176	413669,51	1337539,27	Картометрический метод	0,10	-
1177	413670,11	1337538,26	Картометрический метод	0,10	-
1178	413670,82	1337537,09	Картометрический метод	0,10	-
1179	413676,05	1337528,38	Картометрический метод	0,10	-
1180	413696,74	1337543,01	Картометрический метод	0,10	-
1181	413773,92	1337636,40	Картометрический метод	0,10	-
1182	413772,80	1337648,73	Картометрический метод	0,10	-
1183	413764,82	1337736,33	Картометрический метод	0,10	-
1184	413714,41	1337853,45	Картометрический метод	0,10	-
1185	413623,40	1337807,28	Картометрический метод	0,10	-
1186	413640,31	1337746,84	Картометрический метод	0,10	-
1187	413555,27	1337705,22	Картометрический метод	0,10	-
1188	413519,69	1337754,72	Картометрический метод	0,10	-
1189	413478,87	1337731,53	Картометрический метод	0,10	-
1190	413475,85	1337741,15	Картометрический метод	0,10	-
1191	413508,71	1337634,58	Картометрический метод	0,10	-
1192	413401,58	1337554,23	Картометрический метод	0,10	-
1193	413302,01	1337433,91	Картометрический метод	0,10	-

Сведения о местоположении границ объекта					
1194	413080,83	1337388,10	Картометрический метод	0,10	-
1195	413077,65	1337374,58	Картометрический метод	0,10	-
1196	413076,57	1337364,20	Картометрический метод	0,10	-
1197	413066,62	1337308,46	Картометрический метод	0,10	-
1198	413069,17	1337293,40	Картометрический метод	0,10	-
1199	413097,35	1337225,58	Картометрический метод	0,10	-
1200	413030,03	1337215,75	Картометрический метод	0,10	-
1201	413007,60	1337139,58	Картометрический метод	0,10	-
1202	412979,85	1337077,99	Картометрический метод	0,10	-
1203	413077,15	1336911,88	Картометрический метод	0,10	-
1204	413192,67	1336898,55	Картометрический метод	0,10	-
1205	413201,23	1336783,40	Картометрический метод	0,10	-
1206	413289,37	1336713,01	Картометрический метод	0,10	-
1207	413332,04	1336759,55	Картометрический метод	0,10	-
1208	413346,28	1336712,87	Картометрический метод	0,10	-
1209	413482,84	1336729,96	Картометрический метод	0,10	-
1159	413491,17	1336731,00	Картометрический метод	0,10	-
ЗУ1(37)					
1210	421943,69	1338472,79	Картометрический метод	0,10	-
1211	421904,11	1338691,34	Картометрический метод	0,10	-
266	421784,67	1338760,98	Картометрический метод	0,10	-
265	421667,57	1338777,61	Картометрический метод	0,10	-
264	421609,65	1338819,48	Картометрический метод	0,10	-
263	421560,51	1338877,51	Картометрический метод	0,10	-
262	421516,85	1338885,16	Картометрический метод	0,10	-
261	421348,36	1338858,55	Картометрический метод	0,10	-
260	421260,45	1338857,39	Картометрический метод	0,10	-
259	421135,57	1338870,58	Картометрический метод	0,10	-
258	421054,92	1338812,40	Картометрический метод	0,10	-
257	420869,11	1338757,41	Картометрический метод	0,10	-
256	420763,83	1338701,32	Картометрический метод	0,10	-
255	420719,71	1338677,10	Картометрический метод	0,10	-
254	420595,50	1338575,72	Картометрический метод	0,10	-
253	420598,04	1338556,85	Картометрический метод	0,10	-
252	420628,17	1338333,45	Картометрический метод	0,10	-
251	420614,28	1338330,68	Картометрический метод	0,10	-
1212	420634,57	1338331,25	Картометрический метод	0,10	-
1213	420636,89	1338328,42	Картометрический метод	0,10	-
1214	421186,97	1338386,89	Картометрический метод	0,10	-
1215	421663,04	1338438,45	Картометрический метод	0,10	-
1216	421937,23	1338464,51	Картометрический метод	0,10	-
1217	421937,51	1338464,87	Картометрический метод	0,10	-
1210	421943,69	1338472,79	Картометрический метод	0,10	-
ЗУ1(38)					
328	420623,48	1339553,02	Картометрический метод	0,10	-
325	420701,90	1339741,28	Картометрический метод	0,10	-
326	420782,36	1339781,51	Картометрический метод	0,10	-
327	420673,18	1339790,28	Картометрический метод	0,10	-
328	420623,48	1339553,02	Картометрический метод	0,10	-
3. Сведения о характерных точках части(частей)границы объекта					
Обозначение характерных точек части границы	Координаты, м		Метод определения координат характерной точки	Средняя квадратическая погрешность положения характерной точки (Мп), м	Описание обозначения точки на местности (при наличии)
	X	Y			
1	2	3	4	5	6
Часть №-					

Map of
Dachstein

