



**ГЛАВНОЕ УПРАВЛЕНИЕ АРХИТЕКТУРЫ И ГРАДОСТРОИТЕЛЬСТВА
РЯЗАНСКОЙ ОБЛАСТИ**

ПОСТАНОВЛЕНИЕ

«15» августа 2024 г.

№ 416-п

Об утверждении изменений в правила землепользования и застройки
муниципального образования – Сапожковское городское поселение
Сапожковского муниципального района Рязанской области

На основании уведомлений филиала публично-правовой компании «Роскадастр» по Рязанской области от 04.07.2024 № исх01-12/760/2/24, от 18.07.2024 № 01-14/2634/24, части 11 статьи 33 Градостроительного кодекса Российской Федерации, статьи 2 Закона Рязанской области от 28.12.2018 № 106-ОЗ «О перераспределении отдельных полномочий в области градостроительной деятельности между органами местного самоуправления муниципальных образований Рязанской области и органами государственной власти Рязанской области», руководствуясь постановлением Правительства Рязанской области от 06.08.2008 № 153 «Об утверждении Положения о главном управлении архитектуры и градостроительства Рязанской области», главное управление архитектуры и градостроительства Рязанской области **ПОСТАНОВЛЯЕТ:**

1. Утвердить изменения в правила землепользования и застройки муниципального образования – Сапожковское городское поселение Сапожковского муниципального района Рязанской области, утвержденные постановлением главного управления архитектуры и градостроительства Рязанской области от 17.07.2023 № 313-п «Об утверждении правил землепользования и застройки муниципального образования – Сапожковское городское поселение Сапожковского муниципального района Рязанской области» (в редакции постановления Главархитектуры Рязанской области от 27.06.2024 № 315-п):

1) в приложении № 1 согласно приложению № 1 к настоящему постановлению;

2) в приложении № 2:

- описание местоположения границ территориальной зоны «3.4 Зона автомобильного транспорта (вне границ населенных пунктов)» изложить в редакции согласно приложению № 2 к настоящему постановлению;

- описание местоположения границ территориальной зоны «4.2 Зона сельскохозяйственного использования (вне границ населенных пунктов)» изложить в редакции согласно приложению № 3 к настоящему постановлению.

2. Графическое описание местоположения границ территориальной зоны «1 Жилая зона (населенный пункт сл. Большая Дорога)» изложить согласно приложению № 4 к настоящему постановлению.

3. Графическое описание местоположения границ территориальной зоны «3.1 Производственная зона (населенный пункт сл. Большая Дорога)» изложить согласно приложению № 5 к настоящему постановлению.

4. Настоящее постановление вступает в силу со дня его официального опубликования.

5. Государственному казенному учреждению Рязанской области «Центр градостроительного развития Рязанской области» обеспечить доступ к изменениям в правила землепользования и застройки муниципального образования – Сапожковское городское поселение Сапожковского муниципального района Рязанской области в федеральной государственной информационной системе территориального планирования и размещение в государственных информационных системах обеспечения градостроительной деятельности в соответствии с требованиями Градостроительного кодекса Российской Федерации.

6. Отделу кадровой работы и делопроизводства обеспечить:

1) государственную регистрацию настоящего постановления в правовом департаменте аппарата Губернатора и Правительства Рязанской области;

2) опубликование настоящего постановления в сетевом издании «Рязанские ведомости» (www.rv-ryazan.ru) и на официальном интернет-портале правовой информации (www.pravo.gov.ru).

7. Отделу информационного обеспечения градостроительной деятельности разместить настоящее постановление на официальном сайте главного управления архитектуры и градостроительства Рязанской области в сети «Интернет».

8. Предложить главе муниципального образования – Сапожковский муниципальный район Рязанской области, главе муниципального образования – Сапожковское городское поселение Сапожковского муниципального района Рязанской области обеспечить размещение настоящего постановления на официальном сайте муниципального образования в сети «Интернет», публикацию в средствах массовой информации.

9. Контроль за исполнением настоящего постановления возложить на заместителя начальника главного управления архитектуры и градостроительства Рязанской области Т.С. Попкову.

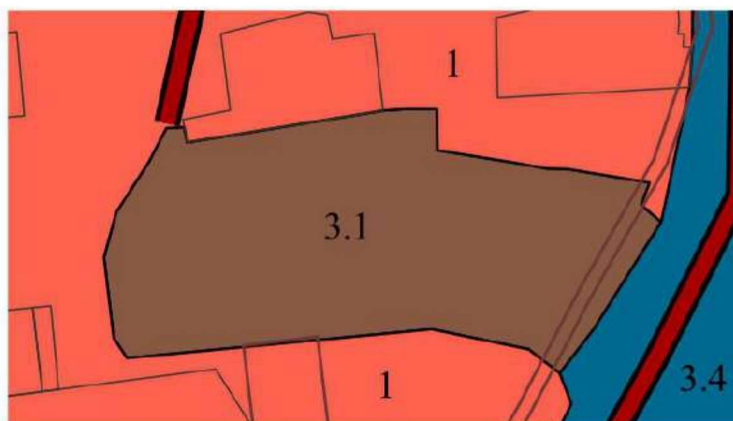
Начальник



Р.В. Шашкин




Внесение изменений в правила землепользования и застройки муниципального образования – Сапожковское городское поселение Сапожковского муниципального района Рязанской области в части приведения сведений о местоположении границ территориальных зон «1 Жилая зона (населенный пункт сл. Большая Дорога)», «3.1 Производственная зона (населенный пункт сл. Большая Дорога)» в соответствии с их описанием в Едином государственном реестре недвижимости согласно границам земельных участков с кадастровыми номерами 62:16:0040308:65, 62:16:0040308:78

Фрагмент карты градостроительного зонирования
М 1:2000




Условные обозначения

Территориальные зоны

-  Жилая зона
-  Производственная зона
-  Зона автомобильного транспорта

Автомобильные дороги

-  Автомобильные дороги местного значения

Охранная зона инженерных коммуникаций

-  Охранная зона объектов электросетевого хозяйства

Приложение № 2
к постановлению главного управления
архитектуры и градостроительства
Рязанской области
от 15 августа 2024 г. № 416-п

«ГРАФИЧЕСКОЕ ОПИСАНИЕ
местоположения границ населенных пунктов, территориальных
зон, особо охраняемых природных территорий, зон с особыми
условиями использования территории

3.4 Зона автомобильного транспорта (вне границ населенных пунктов)

(наименование объекта, местоположение границ которого описано (далее - объект)

Раздел 1

Сведения об объекте		
№ п/п	Характеристики объекта	Описание характеристик
1	2	3
1	Местоположение объекта	Рязанская область, м.р-н Сапожковский, г.п. Сапожковское
2	Площадь объекта ± величина погрешности определения площади (Р ± ΔР)	579 226 м ² ± 472 м ²
3	Иные характеристики объекта	Вид объекта реестра границ: Территориальная зона

Сведения о местоположении границ объекта					
1. Система координат МСК-62 зона 2					
2. Сведения о характерных точках границ объекта					
Обозначение характерных точек границ	Координаты, м		Метод определения координат характерной точки	Средняя квадратическая погрешность положения характерной точки (M _t), м	Описание обозначения точки на местности (при наличии)
	X	Y			
1	2	3	4	5	6
ЗУ1(1)					
1	367 520,42	2 199 371,31	Картометрический метод	2,50	—
2	367 498,73	2 199 488,97		2,50	
3	367 474,88	2 199 610,54		2,50	
4	367 481,81	2 199 637,97		2,50	
5	367 495,39	2 199 641,63		2,50	
6	367 528,02	2 199 629,09		2,50	
7	367 644,27	2 199 581,34		2,50	
8	367 717,08	2 199 550,05		2,50	
9	367 750,19	2 199 535,95		2,50	
10	367 782,06	2 199 520,02		2,50	
11	367 800,27	2 199 509,09		2,50	
12	367 816,94	2 199 497,76		2,50	
13	367 829,47	2 199 488,40		2,50	
14	367 845,57	2 199 475,65		2,50	
15	367 869,14	2 199 454,97		2,50	
16	367 917,80	2 199 411,63		2,50	
17	367 963,31	2 199 371,64		2,50	
18	368 065,57	2 199 273,35		2,50	
19	368 130,24	2 199 223,56		2,50	
20	368 250,65	2 199 116,53		2,50	
21	368 242,31	2 199 106,95		2,50	
22	368 249,04	2 199 097,68		2,50	
23	368 260,77	2 199 108,00		2,50	
24	368 353,60	2 199 032,22		2,50	
25	368 371,05	2 199 016,25		2,50	
26	368 418,10	2 198 973,49		2,50	
27	368 516,60	2 198 887,99		2,50	
28	368 605,94	2 198 811,87		2,50	
29	368 688,95	2 198 739,41		2,50	
30	368 793,55	2 198 649,23		2,50	
31	368 840,96	2 198 606,81		2,50	
32	368 872,00	2 198 578,83		2,50	
33	368 925,96	2 198 528,05		2,50	
34	369 019,21	2 198 440,91		2,50	
35	369 060,48	2 198 402,35		2,50	
36	369 100,33	2 198 367,81		2,50	
37	369 101,18	2 198 371,30		2,50	
38	369 105,52	2 198 391,78		2,50	
39	369 075,29	2 198 418,63		2,50	
40	368 938,89	2 198 546,54		2,50	
41	368 886,94	2 198 594,99		2,50	
42	368 855,64	2 198 623,19		2,50	
43	368 807,85	2 198 665,82		2,50	
44	368 703,32	2 198 756,39		2,50	
45	368 620,30	2 198 828,54		2,50	
46	368 530,32	2 198 905,17		2,50	

Сведения о местоположении границ объекта					
1	2	3	4	5	6
47	368 432,69	2 198 989,96	Картометрический метод	2,50	—
48	368 385,87	2 199 032,50		2,50	
49	368 368,27	2 199 048,61		2,50	
50	368 275,43	2 199 127,92		2,50	
51	368 265,33	2 199 131,92		2,50	
52	368 260,06	2 199 136,67		2,50	
53	368 145,00	2 199 240,31		2,50	
54	368 072,15	2 199 305,93		2,50	
55	367 870,03	2 199 488,02		2,50	
56	367 859,66	2 199 492,56		2,50	
57	367 842,88	2 199 505,84		2,50	
58	367 829,71	2 199 515,68		2,50	
59	367 812,12	2 199 527,63		2,50	
60	367 792,65	2 199 539,32		2,50	
61	367 769,71	2 199 550,79		2,50	
62	367 769,71	2 199 550,30		2,50	
63	367 768,71	2 199 550,30		2,50	
64	367 768,71	2 199 551,29		2,50	
65	367 759,43	2 199 555,93		2,50	
66	367 725,74	2 199 570,27		2,50	
67	367 650,27	2 199 603,41		2,50	
68	367 536,26	2 199 649,49		2,50	
69	367 496,44	2 199 669,59		2,50	
70	367 472,79	2 199 686,25		2,50	
71	367 453,33	2 199 715,18		2,50	
72	367 447,64	2 199 735,70		2,50	
73	367 434,61	2 199 799,78		2,50	
74	367 419,98	2 199 853,15		2,50	
75	367 424,32	2 199 863,67		2,50	
76	367 428,24	2 199 874,58		2,50	
77	367 435,44	2 199 881,44		2,50	
78	367 430,73	2 199 891,29		2,50	
79	367 420,01	2 199 886,07		2,50	
80	367 412,82	2 199 890,32		2,50	
81	367 405,99	2 199 894,14		2,50	
82	367 397,21	2 199 930,49		2,50	
83	367 373,27	2 200 006,95		2,50	
84	367 352,64	2 200 069,54		2,50	
85	367 318,17	2 200 166,64		2,50	
86	367 299,37	2 200 219,71		2,50	
87	367 252,78	2 200 329,92		2,50	
88	367 202,30	2 200 436,90		2,50	
89	367 165,70	2 200 510,37		2,50	
90	367 156,77	2 200 528,73		2,50	
91	367 109,44	2 200 626,04		2,50	
92	367 101,37	2 200 642,61		2,50	
93	367 074,16	2 200 698,48		2,50	
94	367 038,55	2 200 771,92		2,50	
95	367 012,18	2 200 826,29		2,50	
96	366 972,72	2 200 907,22		2,50	
97	366 953,25	2 200 947,52		2,50	
98	366 923,39	2 201 008,11		2,50	
99	366 921,08	2 201 019,21		2,50	
100	366 918,52	2 201 029,92		2,50	
101	366 916,51	2 201 033,48		2,50	

Сведения о местоположении границ объекта					
1	2	3	4	5	6
102	366 913,95	2 201 035,04	Картометрический метод	2,50	—
103	366 909,21	2 201 036,07		2,50	
104	366 897,46	2 201 059,89		2,50	
105	366 892,05	2 201 071,63		2,50	
106	366 887,63	2 201 070,55		2,50	
107	366 874,34	2 201 061,79		2,50	
108	366 878,31	2 201 053,61		2,50	
109	366 890,73	2 201 026,43		2,50	
110	366 889,53	2 201 023,79		2,50	
111	366 889,53	2 201 018,57		2,50	
112	366 893,57	2 201 011,76		2,50	
113	366 898,22	2 201 006,32		2,50	
114	366 905,24	2 200 997,01		2,50	
115	366 934,96	2 200 938,52		2,50	
116	366 954,72	2 200 898,50		2,50	
117	366 994,21	2 200 817,52		2,50	
118	367 020,53	2 200 763,25		2,50	
119	367 056,17	2 200 689,74		2,50	
120	367 091,47	2 200 617,26		2,50	
121	367 147,99	2 200 500,96		2,50	
122	367 184,28	2 200 428,21		2,50	
123	367 233,86	2 200 321,69		2,50	
124	367 249,13	2 200 285,84		2,50	
125	367 280,76	2 200 212,38		2,50	
126	367 299,10	2 200 160,17		2,50	
127	367 333,28	2 200 063,06		2,50	
128	367 353,53	2 200 001,09		2,50	
129	367 374,41	2 199 925,44		2,50	
130	367 388,91	2 199 863,60		2,50	
131	367 417,14	2 199 752,75		2,50	
132	367 424,44	2 199 710,63		2,50	
133	367 425,30	2 199 704,84		2,50	
134	367 422,58	2 199 701,10		2,50	
135	367 419,02	2 199 697,08		2,50	
136	367 413,14	2 199 693,93		2,50	
137	367 408,42	2 199 693,21		2,50	
138	367 401,68	2 199 692,50	2,50		
139	367 393,23	2 199 694,65	2,50		
140	367 387,07	2 199 696,94	2,50		
141	367 382,77	2 199 699,52	2,50		
142	367 367,24	2 199 703,34	2,50		
143	367 364,94	2 199 704,11	2,50		
144	367 360,64	2 199 703,95	2,50		
145	367 347,45	2 199 702,57	2,50		
146	367 332,41	2 199 704,57	2,50		
147	367 307,63	2 199 709,25	2,50		
148	367 296,65	2 199 711,32	2,50		
149	367 240,96	2 199 726,52	2,50		
150	367 242,25	2 199 703,78	2,50		
151	367 297,50	2 199 694,51	2,50		
152	367 328,91	2 199 687,83	2,50		
153	367 351,59	2 199 679,55	2,50		
154	367 359,41	2 199 675,10	2,50		
155	367 362,33	2 199 674,49	2,50		
156	367 378,48	2 199 670,00	2,50		

Сведения о местоположении границ объекта					
1	2	3	4	5	6
157	367 381,63	2 199 670,43	Картометрический метод	2,50	—
158	367 383,78	2 199 671,01		2,50	
159	367 389,65	2 199 671,72		2,50	
160	367 397,96	2 199 671,01		2,50	
161	367 407,27	2 199 668,86		2,50	
162	367 418,59	2 199 663,56		2,50	
163	367 426,18	2 199 657,83		2,50	
164	367 437,79	2 199 649,23		2,50	
165	367 443,95	2 199 642,36		2,50	
166	367 448,96	2 199 634,33		2,50	
167	367 459,27	2 199 608,38		2,50	
168	367 482,14	2 199 485,74		2,50	
169	367 512,40	2 199 323,41		2,50	
170	367 516,03	2 199 281,50		2,50	
171	367 515,80	2 199 235,65		2,50	
172	367 512,28	2 199 198,34		2,50	
173	367 531,58	2 199 172,41		2,50	
174	367 532,36	2 199 281,39		2,50	
175	367 528,88	2 199 325,44		2,50	
176	367 521,60	2 199 364,93		2,50	
177	367 522,44	2 199 365,11	2,50		
178	367 521,19	2 199 371,47	2,50		
1	367 520,42	2 199 371,31	2,50		
ЗУ1(2)					
179	369 921,96	2 198 413,24	Картометрический метод	2,50	—
180	369 685,91	2 198 294,38		2,50	
181	369 683,74	2 198 297,76		2,50	
182	369 431,61	2 198 167,07		2,50	
183	369 406,93	2 198 157,27		2,50	
184	369 423,99	2 198 146,11		2,50	
185	369 448,96	2 198 061,14		2,50	
186	369 455,60	2 198 034,96		2,50	
187	369 487,61	2 197 928,91		2,50	
188	369 501,73	2 197 933,84		2,50	
189	369 449,02	2 198 112,91		2,50	
190	369 432,98	2 198 162,30		2,50	
191	369 661,02	2 198 269,98		2,50	
192	369 704,74	2 198 291,62		2,50	
193	369 722,07	2 198 308,78		2,50	
194	369 829,83	2 198 359,91		2,50	
195	369 884,40	2 198 385,31		2,50	
196	369 903,96	2 198 390,63		2,50	
197	369 918,36	2 198 394,16		2,50	
198	369 920,07	2 198 394,58		2,50	
179	369 921,96	2 198 413,24	2,50		
ЗУ1(3)					
199	368 389,93	2 194 613,28	Картометрический метод	2,50	—
200	368 388,51	2 194 616,81		2,50	
201	368 383,75	2 194 628,60		2,50	
202	368 388,67	2 194 632,55		2,50	
203	368 386,73	2 194 637,82		2,50	
204	368 381,46	2 194 636,71		2,50	
205	368 358,61	2 194 679,36		2,50	
206	368 319,53	2 194 769,24		2,50	
207	368 292,44	2 194 827,42		2,50	

Сведения о местоположении границ объекта					
1	2	3	4	5	6
208	368 288,94	2 194 825,73	Картометрический метод	2,50	—
209	368 288,50	2 194 826,63		2,50	
210	368 292,02	2 194 828,33		2,50	
211	368 274,08	2 194 866,85		2,50	
212	368 239,00	2 194 940,26		2,50	
213	368 191,02	2 195 036,51		2,50	
214	368 161,09	2 195 096,64		2,50	
215	368 068,44	2 195 280,53		2,50	
216	368 018,31	2 195 384,98		2,50	
217	368 015,19	2 195 393,99		2,50	
218	368 021,98	2 195 408,54		2,50	
219	367 999,31	2 195 442,16		2,50	
220	367 985,56	2 195 444,17		2,50	
221	367 971,63	2 195 458,84		2,50	
222	367 949,03	2 195 482,80		2,50	
223	367 676,91	2 195 715,60		2,50	
224	367 670,35	2 195 709,57		2,50	
225	367 750,36	2 195 639,64		2,50	
226	367 741,46	2 195 631,51		2,50	
227	367 748,75	2 195 625,24		2,50	
228	367 748,75	2 195 625,66		2,50	
229	367 749,75	2 195 625,66		2,50	
230	367 749,75	2 195 624,66		2,50	
231	367 749,42	2 195 624,66		2,50	
232	367 787,25	2 195 592,12		2,50	
233	367 787,23	2 195 592,57		2,50	
234	367 788,22	2 195 592,62		2,50	
235	367 788,27	2 195 591,62		2,50	
236	367 787,85	2 195 591,60		2,50	
237	367 793,68	2 195 586,58		2,50	
238	367 825,69	2 195 559,13		2,50	
239	367 826,58	2 195 559,13		2,50	
240	367 826,58	2 195 558,37		2,50	
241	367 935,24	2 195 465,19		2,50	
242	367 955,61	2 195 445,53		2,50	
243	367 976,11	2 195 418,78		2,50	
244	367 973,74	2 195 411,36		2,50	
245	367 967,95	2 195 404,96		2,50	
246	367 977,61	2 195 394,92		2,50	
247	367 984,29	2 195 396,62		2,50	
248	367 995,59	2 195 375,28		2,50	
249	368 046,30	2 195 275,61		2,50	
250	368 142,49	2 195 087,68	2,50		
251	368 172,69	2 195 027,08	2,50		
252	368 219,80	2 194 932,31	2,50		
253	368 253,57	2 194 858,60	2,50		
254	368 298,61	2 194 763,49	2,50		
255	368 341,07	2 194 668,85	2,50		
256	368 358,88	2 194 624,51	2,50		
257	368 354,37	2 194 621,33	2,50		
258	368 356,38	2 194 616,55	2,50		
259	368 361,65	2 194 618,28	2,50		
260	368 366,32	2 194 607,60	2,50		
261	368 367,32	2 194 605,32	2,50		
262	368 369,11	2 194 606,14	2,50		

Сведения о местоположении границ объекта					
1	2	3	4	5	6
263	368 378,70	2 194 609,43	Картометрический метод	2,50	—
199	368 389,93	2 194 613,28		2,50	
ЗУ1(4)					
264	364 931,47	2 203 902,27	Картометрический метод	2,50	—
265	364 860,69	2 203 903,92		2,50	
266	364 682,39	2 203 911,06		2,50	
267	364 338,40	2 203 924,82		2,50	
268	364 286,32	2 203 925,69		2,50	
269	364 285,24	2 203 919,70		2,50	
270	364 338,22	2 203 918,82		2,50	
271	364 860,51	2 203 897,92		2,50	
272	364 882,12	2 203 897,42		2,50	
264	364 931,47	2 203 902,27		2,50	
ЗУ1(5)					
273	364 239,85	2 203 920,46	Картометрический метод	2,50	—
274	364 230,85	2 203 923,24		2,50	
275	364 219,26	2 203 926,81		2,50	
276	364 211,34	2 203 926,94		2,50	
277	364 180,70	2 203 925,87		2,50	
278	364 142,93	2 203 915,60		2,50	
279	364 088,26	2 203 883,45		2,50	
280	363 886,27	2 203 675,63		2,50	
281	363 863,69	2 203 647,50		2,50	
282	363 867,03	2 203 642,07		2,50	
283	363 890,77	2 203 671,65		2,50	
284	364 092,00	2 203 878,69		2,50	
285	364 145,28	2 203 910,03		2,50	
286	364 181,60	2 203 919,89		2,50	
287	364 211,34	2 203 920,94		2,50	
273	364 239,85	2 203 920,46	2,50		
ЗУ1(6)					
288	365 095,36	2 197 188,85	Картометрический метод	2,50	—
289	365 208,16	2 197 253,77		2,50	
290	365 299,37	2 197 306,76		2,50	
291	365 360,68	2 197 341,44		2,50	
292	365 365,08	2 197 338,45		2,50	
293	365 366,58	2 197 338,31		2,50	
294	365 372,11	2 197 341,31		2,50	
295	365 371,51	2 197 349,40		2,50	
296	365 390,05	2 197 360,92		2,50	
297	365 393,77	2 197 363,32		2,50	
298	365 397,60	2 197 361,15		2,50	
299	365 404,51	2 197 365,01		2,50	
300	365 404,32	2 197 369,55		2,50	
301	365 416,02	2 197 376,71		2,50	
302	365 459,12	2 197 401,54		2,50	
303	365 511,10	2 197 433,81		2,50	
304	365 536,92	2 197 448,58		2,50	
305	365 570,22	2 197 467,30		2,50	
306	365 607,47	2 197 491,78		2,50	
307	365 648,87	2 197 515,53		2,50	
308	365 642,93	2 197 528,31		2,50	
309	365 625,65	2 197 532,45	2,50		
310	365 620,61	2 197 538,57	2,50		
311	365 616,17	2 197 568,87	2,50		

Сведения о местоположении границ объекта					
1	2	3	4	5	6
312	365 628,18	2 197 650,49	Картометрический метод	2,50	—
313	365 653,65	2 197 724,43		2,50	
314	365 663,63	2 197 750,06		2,50	
315	365 679,11	2 197 790,20		2,50	
316	365 689,73	2 197 810,54		2,50	
317	365 698,01	2 197 818,46		2,50	
318	365 708,99	2 197 817,92		2,50	
319	365 716,91	2 197 830,34		2,50	
320	365 713,85	2 197 837,54		2,50	
321	365 711,69	2 197 844,73		2,50	
322	365 712,41	2 197 853,37		2,50	
323	365 716,34	2 197 862,39		2,50	
324	365 729,43	2 197 889,73		2,50	
325	365 740,56	2 197 912,15		2,50	
326	365 758,23	2 197 944,22		2,50	
327	365 828,58	2 198 052,77		2,50	
328	365 848,57	2 198 080,39		2,50	
329	365 874,59	2 198 109,03		2,50	
330	365 894,07	2 198 127,69		2,50	
331	365 914,36	2 198 145,36		2,50	
332	365 925,17	2 198 154,53		2,50	
333	365 930,32	2 198 158,54		2,50	
334	365 934,82	2 198 160,26		2,50	
335	365 937,28	2 198 159,93		2,50	
336	365 943,50	2 198 157,64		2,50	
337	365 947,75	2 198 163,20		2,50	
338	365 945,79	2 198 167,29		2,50	
339	365 945,79	2 198 170,24		2,50	
340	365 949,46	2 198 174,52		2,50	
341	365 960,48	2 198 184,65		2,50	
342	365 988,15	2 198 208,71		2,50	
343	366 019,43	2 198 234,39		2,50	
344	366 124,44	2 198 334,69		2,50	
345	366 162,14	2 198 368,76		2,50	
346	366 270,88	2 198 470,02		2,50	
347	366 321,88	2 198 514,74		2,50	
348	366 327,37	2 198 519,00		2,50	
349	366 332,85	2 198 515,15		2,50	
350	366 334,64	2 198 516,71		2,50	
351	366 339,55	2 198 520,96		2,50	
352	366 341,18	2 198 522,37		2,50	
353	366 337,75	2 198 529,47		2,50	
354	366 383,93	2 198 568,72		2,50	
355	366 437,64	2 198 616,14		2,50	
356	366 478,48	2 198 654,14		2,50	
357	366 513,28	2 198 688,91		2,50	
358	366 526,54	2 198 702,43	2,50		
359	366 538,07	2 198 716,86	2,50		
360	366 542,22	2 198 720,66	2,50		
361	366 554,93	2 198 718,50	2,50		
362	366 555,58	2 198 722,43	2,50		
363	366 547,59	2 198 729,21	2,50		
364	366 550,11	2 198 732,56	2,50		
365	366 557,64	2 198 742,57	2,50		
366	366 574,04	2 198 767,08	2,50		

Сведения о местоположении границ объекта					
1	2	3	4	5	6
367	366 584,32	2 198 785,72	Картометрический метод	2,50	—
368	366 604,80	2 198 822,24		2,50	
369	366 620,88	2 198 858,01		2,50	
370	366 636,31	2 198 896,52		2,50	
371	366 637,98	2 198 900,69		2,50	
372	366 649,55	2 198 934,71		2,50	
373	366 665,56	2 198 983,94		2,50	
374	366 686,52	2 199 051,07		2,50	
375	366 694,83	2 199 082,94		2,50	
376	366 711,15	2 199 148,04		2,50	
377	366 773,16	2 199 407,41		2,50	
378	366 775,47	2 199 416,94		2,50	
379	366 782,58	2 199 418,14		2,50	
380	366 783,89	2 199 423,38		2,50	
381	366 778,00	2 199 427,80		2,50	
382	366 789,60	2 199 475,23		2,50	
383	366 808,41	2 199 553,19		2,50	
384	366 825,86	2 199 614,49		2,50	
385	366 825,23	2 199 618,60		2,50	
386	366 839,73	2 199 697,64		2,50	
387	366 829,32	2 199 684,45		2,50	
388	366 803,78	2 199 618,13		2,50	
389	366 790,43	2 199 571,66		2,50	
390	366 768,34	2 199 481,48		2,50	
391	366 751,77	2 199 412,56		2,50	
392	366 690,44	2 199 155,80		2,50	
393	366 673,55	2 199 088,54		2,50	
394	366 665,28	2 199 057,07		2,50	
395	366 658,25	2 199 034,49		2,50	
396	366 644,58	2 198 990,56		2,50	
397	366 628,73	2 198 941,82		2,50	
398	366 617,67	2 198 907,75		2,50	
399	366 600,54	2 198 866,41		2,50	
400	366 584,09	2 198 830,21		2,50	
401	366 565,16	2 198 796,53		2,50	
402	366 555,23	2 198 778,52		2,50	
403	366 539,77	2 198 755,41		2,50	
404	366 520,49	2 198 730,39		2,50	
405	366 509,55	2 198 716,42		2,50	
406	366 497,80	2 198 702,83		2,50	
407	366 463,40	2 198 670,16		2,50	
408	366 422,81	2 198 632,60		2,50	
409	366 387,98	2 198 601,66	2,50		
410	366 369,17	2 198 584,95	2,50		
411	366 338,06	2 198 558,42	2,50		
412	366 324,23	2 198 546,62	2,50		
413	366 309,28	2 198 559,59	2,50		
414	366 306,00	2 198 557,13	2,50		
415	366 315,02	2 198 538,93	2,50		
416	366 307,15	2 198 531,11	2,50		
417	366 256,14	2 198 486,35	2,50		
418	366 148,47	2 198 386,34	2,50		
419	366 109,35	2 198 350,71	2,50		
420	366 089,21	2 198 331,51	2,50		
421	366 005,20	2 198 251,41	2,50		

Сведения о местоположении границ объекта					
1	2	3	4	5	6
422	365 973,47	2 198 225,37	Картометрический метод	2,50	—
423	365 946,15	2 198 201,34		2,50	
424	365 912,19	2 198 172,53		2,50	
425	365 899,89	2 198 162,14		2,50	
426	365 879,50	2 198 144,22		2,50	
427	365 858,80	2 198 124,45		2,50	
428	365 832,08	2 198 095,18		2,50	
429	365 810,51	2 198 065,34		2,50	
430	365 738,27	2 197 954,86		2,50	
431	365 720,75	2 197 922,29		2,50	
432	365 708,97	2 197 900,04		2,50	
433	365 696,57	2 197 874,43		2,50	
434	365 686,31	2 197 861,29		2,50	
435	365 670,98	2 197 849,15		2,50	
436	365 656,04	2 197 854,79		2,50	
437	365 658,25	2 197 860,76		2,50	
438	365 617,78	2 197 870,90		2,50	
439	365 586,91	2 197 882,54		2,50	
440	365 537,91	2 197 901,56		2,50	
441	365 435,74	2 197 939,36		2,50	
442	365 261,23	2 198 004,51		2,50	
443	365 218,99	2 198 021,15		2,50	
444	365 129,92	2 198 056,47		2,50	
445	365 067,64	2 198 076,11		2,50	
446	364 970,65	2 198 114,96		2,50	
447	364 897,50	2 198 141,75		2,50	
448	364 896,70	2 198 161,99		2,50	
449	364 882,15	2 198 163,91		2,50	
450	364 875,82	2 198 149,23		2,50	
451	364 871,38	2 198 150,92		2,50	
452	364 803,28	2 198 176,92		2,50	
453	364 734,18	2 198 201,34		2,50	
454	364 654,20	2 198 231,01		2,50	
455	364 547,71	2 198 271,74		2,50	
456	364 450,74	2 198 306,68		2,50	
457	364 435,98	2 198 312,96		2,50	
458	364 409,07	2 198 323,37		2,50	
459	364 382,68	2 198 332,21		2,50	
460	364 272,53	2 198 373,54		2,50	
461	364 174,69	2 198 411,32		2,50	
462	363 532,06	2 198 652,43		2,50	
463	363 505,48	2 198 662,89		2,50	
464	363 496,24	2 198 666,53		2,50	
465	363 478,53	2 198 673,67		2,50	
466	363 449,06	2 198 687,28		2,50	
467	363 426,85	2 198 698,83		2,50	
468	363 403,49	2 198 713,68		2,50	
469	363 382,97	2 198 730,19	2,50		
470	363 368,36	2 198 744,80	2,50		
471	363 347,77	2 198 765,94	2,50		
472	363 342,91	2 198 771,09	2,50		
473	363 265,88	2 198 859,65	2,50		
474	363 137,73	2 199 014,34	2,50		
475	363 051,33	2 199 122,69	2,50		
476	363 038,05	2 199 137,20	2,50		

Сведения о местоположении границ объекта					
1	2	3	4	5	6
477	363 030,56	2 199 148,58	Картометрический метод	2,50	—
478	363 046,80	2 199 164,18		2,50	
479	363 031,66	2 199 180,37		2,50	
480	363 015,35	2 199 169,61		2,50	
481	362 978,93	2 199 218,50		2,50	
482	362 967,62	2 199 236,40		2,50	
483	362 943,44	2 199 258,11		2,50	
484	362 939,90	2 199 260,93		2,50	
485	362 926,91	2 199 277,67		2,50	
486	362 907,80	2 199 294,06		2,50	
487	362 890,07	2 199 301,33		2,50	
488	362 873,01	2 199 317,43		2,50	
489	362 866,75	2 199 322,05		2,50	
490	362 854,01	2 199 331,45		2,50	
491	362 852,60	2 199 337,79		2,50	
492	362 831,56	2 199 353,37		2,50	
493	362 826,48	2 199 353,25		2,50	
494	362 793,28	2 199 376,59		2,50	
495	362 773,17	2 199 390,66		2,50	
496	362 759,89	2 199 402,04		2,50	
497	362 748,19	2 199 412,07		2,50	
498	362 735,76	2 199 424,86		2,50	
499	362 723,80	2 199 436,91		2,50	
500	362 712,38	2 199 448,23		2,50	
501	362 703,16	2 199 456,93		2,50	
502	362 693,70	2 199 465,74		2,50	
503	362 688,98	2 199 470,13		2,50	
504	362 676,00	2 199 484,68		2,50	
505	362 665,37	2 199 493,60		2,50	
506	362 622,71	2 199 535,08		2,50	
507	362 631,10	2 199 551,99		2,50	
508	362 648,64	2 199 571,69		2,50	
509	362 657,22	2 199 583,42		2,50	
510	362 675,51	2 199 593,56		2,50	
511	362 640,94	2 199 594,81		2,50	
512	362 617,34	2 199 575,76		2,50	
513	362 610,66	2 199 567,73		2,50	
514	362 593,35	2 199 560,57		2,50	
515	362 584,91	2 199 565,96		2,50	
516	362 573,99	2 199 578,52		2,50	
517	362 562,68	2 199 584,59		2,50	
518	362 548,52	2 199 594,53		2,50	
519	362 531,56	2 199 602,60		2,50	
520	362 494,25	2 199 622,37		2,50	
521	362 483,47	2 199 627,32		2,50	
522	362 399,79	2 199 662,65		2,50	
523	362 354,64	2 199 683,50		2,50	
524	362 309,75	2 199 705,50		2,50	
525	362 262,97	2 199 727,25		2,50	
526	362 251,27	2 199 732,40		2,50	
527	362 243,03	2 199 736,46		2,50	
528	362 230,51	2 199 742,62		2,50	
529	362 207,25	2 199 754,07		2,50	
530	362 180,71	2 199 767,13	2,50		
531	362 172,28	2 199 771,28	2,50		

Сведения о местоположении границ объекта					
1	2	3	4	5	6
532	362 091,37	2 199 810,42	Картометрический метод	2,50	—
533	362 055,63	2 199 827,97		2,50	
534	362 006,93	2 199 853,13		2,50	
535	361 985,81	2 199 860,50		2,50	
536	361 952,14	2 199 876,30		2,50	
537	361 914,81	2 199 893,52		2,50	
538	361 858,62	2 199 920,48		2,50	
539	361 786,93	2 199 955,66		2,50	
540	361 737,72	2 199 980,47		2,50	
541	361 734,08	2 199 987,99		2,50	
542	361 713,34	2 199 989,81		2,50	
543	361 710,33	2 199 992,87		2,50	
544	361 711,11	2 199 998,89		2,50	
545	361 712,57	2 200 010,09		2,50	
546	361 700,45	2 200 013,02		2,50	
547	361 690,97	2 200 002,00		2,50	
548	361 682,35	2 200 004,65		2,50	
549	361 652,89	2 200 018,85		2,50	
550	361 626,69	2 200 032,43		2,50	
551	361 567,35	2 200 060,46		2,50	
552	361 525,18	2 200 081,42		2,50	
553	361 487,18	2 200 100,01		2,50	
554	361 472,65	2 200 107,56		2,50	
555	361 454,19	2 200 118,66		2,50	
556	361 434,43	2 200 124,35		2,50	
557	361 415,99	2 200 132,23		2,50	
558	361 398,54	2 200 140,63		2,50	
559	361 364,13	2 200 159,00		2,50	
560	361 345,09	2 200 168,48		2,50	
561	361 324,72	2 200 177,65		2,50	
562	361 303,31	2 200 188,41		2,50	
563	361 223,74	2 200 227,18		2,50	
564	361 183,37	2 200 246,85		2,50	
565	361 164,93	2 200 257,34		2,50	
566	361 148,23	2 200 265,37		2,50	
567	361 140,97	2 200 267,06		2,50	
568	361 112,68	2 200 279,93		2,50	
569	361 093,32	2 200 290,95		2,50	
570	361 074,81	2 200 298,41		2,50	
571	361 018,70	2 200 326,85		2,50	
572	360 980,86	2 200 345,10		2,50	
573	360 951,28	2 200 359,57		2,50	
574	360 931,69	2 200 369,92		2,50	
575	360 893,30	2 200 388,00		2,50	
576	360 844,68	2 200 411,47		2,50	
577	360 824,45	2 200 421,25		2,50	
578	360 807,18	2 200 430,06	2,50		
579	360 791,50	2 200 439,08	2,50		
580	360 764,69	2 200 452,40	2,50		
581	360 697,32	2 200 483,02	2,50		
582	360 680,57	2 200 489,48	2,50		
583	360 624,08	2 200 515,39	2,50		
584	360 605,63	2 200 523,69	2,50		
585	360 565,40	2 200 543,78	2,50		
586	360 521,79	2 200 564,75	2,50		

Сведения о местоположении границ объекта					
1	2	3	4	5	6
587	360 499,05	2 200 573,88		2,50	
588	360 472,87	2 200 582,07		2,50	
589	360 457,65	2 200 585,93		2,50	
590	360 440,85	2 200 588,68		2,50	
591	360 419,61	2 200 590,67		2,50	
592	360 394,67	2 200 592,88		2,50	
593	360 355,29	2 200 596,81		2,50	
594	360 322,43	2 200 599,57		2,50	
595	360 275,19	2 200 604,98		2,50	
596	360 247,60	2 200 606,19		2,50	
597	360 217,78	2 200 608,45		2,50	
598	360 176,00	2 200 613,05		2,50	
599	360 137,02	2 200 615,34		2,50	
600	360 074,34	2 200 621,09		2,50	
601	360 026,06	2 200 625,60		2,50	
602	359 993,65	2 200 628,19		2,50	
603	359 950,47	2 200 632,85		2,50	
604	359 916,15	2 200 637,29		2,50	
605	359 875,65	2 200 639,58		2,50	
606	359 833,84	2 200 643,76		2,50	
607	359 800,73	2 200 645,78		2,50	
608	359 776,50	2 200 646,37		2,50	
609	359 766,60	2 200 647,70		2,50	
610	359 729,76	2 200 650,81		2,50	
611	359 702,20	2 200 653,45		2,50	
612	359 678,34	2 200 656,48		2,50	
613	359 661,64	2 200 659,31		2,50	
614	359 637,90	2 200 666,21	Картометрический метод	2,50	—
615	359 619,33	2 200 671,33		2,50	
616	359 614,31	2 200 673,94		2,50	
617	359 612,62	2 200 679,03		2,50	
618	359 612,80	2 200 693,19		2,50	
619	359 609,77	2 200 700,26		2,50	
620	359 607,70	2 200 700,37		2,50	
621	359 600,56	2 200 700,75		2,50	
622	359 597,06	2 200 695,19		2,50	
623	359 592,18	2 200 683,54		2,50	
624	359 587,21	2 200 683,25		2,50	
625	359 576,16	2 200 687,46		2,50	
626	359 538,47	2 200 706,96		2,50	
627	359 515,15	2 200 718,81		2,50	
628	359 458,40	2 200 751,67		2,50	
629	359 411,84	2 200 778,55		2,50	
630	359 409,09	2 200 781,79		2,50	
631	359 408,47	2 200 785,84		2,50	
632	359 410,67	2 200 794,45		2,50	
633	359 408,19	2 200 796,26		2,50	
634	359 407,95	2 200 796,44		2,50	
635	359 399,85	2 200 781,59		2,50	
636	359 398,52	2 200 779,15		2,50	
637	359 426,01	2 200 759,59		2,50	
638	359 474,13	2 200 731,57		2,50	
639	359 512,72	2 200 709,36		2,50	
640	359 552,37	2 200 689,80		2,50	
641	359 550,44	2 200 687,54		2,50	

Сведения о местоположении границ объекта					
1	2	3	4	5	6
642	359 537,51	2 200 672,48	Картометрический метод	2,50	—
643	359 536,81	2 200 672,45		2,50	
644	359 538,34	2 200 671,08		2,50	
645	359 554,05	2 200 669,55		2,50	
646	359 568,12	2 200 664,05		2,50	
647	359 576,01	2 200 660,97		2,50	
648	359 586,88	2 200 656,21		2,50	
649	359 591,00	2 200 652,67		2,50	
650	359 592,53	2 200 647,18		2,50	
651	359 590,92	2 200 635,94		2,50	
652	359 593,17	2 200 627,57		2,50	
653	359 600,44	2 200 625,06		2,50	
654	359 606,24	2 200 629,80		2,50	
655	359 613,44	2 200 641,22		2,50	
656	359 620,60	2 200 643,82		2,50	
657	359 647,40	2 200 637,70		2,50	
658	359 672,57	2 200 633,11		2,50	
659	359 703,85	2 200 628,49		2,50	
660	359 729,81	2 200 625,41		2,50	
661	359 760,24	2 200 622,59		2,50	
662	359 786,59	2 200 620,90		2,50	
663	359 813,48	2 200 619,48		2,50	
664	359 841,76	2 200 617,32		2,50	
665	359 926,88	2 200 609,44		2,50	
666	360 034,44	2 200 599,58		2,50	
667	360 059,84	2 200 597,58		2,50	
668	360 110,51	2 200 591,93		2,50	
669	360 160,29	2 200 587,06		2,50	
670	360 204,62	2 200 583,22		2,50	
671	360 232,95	2 200 580,08		2,50	
672	360 252,77	2 200 578,28		2,50	
673	360 291,35	2 200 575,62		2,50	
674	360 383,80	2 200 567,25		2,50	
675	360 413,31	2 200 563,60		2,50	
676	360 448,23	2 200 557,14		2,50	
677	360 469,86	2 200 553,44		2,50	
678	360 502,04	2 200 543,49		2,50	
679	360 537,70	2 200 529,23		2,50	
680	360 607,81	2 200 497,26		2,50	
681	360 629,38	2 200 487,53		2,50	
682	360 664,55	2 200 471,67		2,50	
683	360 687,37	2 200 460,12		2,50	
684	360 752,39	2 200 426,32		2,50	
685	360 779,83	2 200 413,93		2,50	
686	360 813,74	2 200 401,17		2,50	
687	360 845,66	2 200 384,85		2,50	
688	360 885,97	2 200 364,85		2,50	
689	360 956,82	2 200 328,63		2,50	
690	361 018,07	2 200 300,12	2,50		
691	361 046,47	2 200 286,43	2,50		
692	361 061,47	2 200 279,74	2,50		
693	361 082,37	2 200 268,26	2,50		
694	361 101,07	2 200 260,94	2,50		
695	361 128,29	2 200 246,53	2,50		
696	361 135,30	2 200 240,72	2,50		

Сведения о местоположении границ объекта					
1	2	3	4	5	6
697	361 143,02	2 200 236,97	Картометрический метод	2,50	—
698	361 154,86	2 200 234,05		2,50	
699	361 173,78	2 200 222,83		2,50	
700	361 208,85	2 200 205,42		2,50	
701	361 244,27	2 200 188,92		2,50	
702	361 281,31	2 200 172,58		2,50	
703	361 309,44	2 200 158,54		2,50	
704	361 354,00	2 200 136,82		2,50	
705	361 407,51	2 200 113,09		2,50	
706	361 425,60	2 200 104,36		2,50	
707	361 459,39	2 200 082,73		2,50	
708	361 470,85	2 200 078,43		2,50	
709	361 539,95	2 200 045,91		2,50	
710	361 559,02	2 200 036,76		2,50	
711	361 592,54	2 200 020,48		2,50	
712	361 631,86	2 200 001,21		2,50	
713	361 664,00	2 199 987,09		2,50	
714	361 675,89	2 199 981,87		2,50	
715	361 693,60	2 199 971,81		2,50	
716	361 699,00	2 199 963,97		2,50	
717	361 717,50	2 199 955,05		2,50	
718	361 747,65	2 199 940,51		2,50	
719	361 765,11	2 199 939,28		2,50	
720	361 811,43	2 199 916,04		2,50	
721	361 826,99	2 199 912,08		2,50	
722	361 938,76	2 199 856,19		2,50	
723	362 037,03	2 199 806,08		2,50	
724	362 061,59	2 199 794,88		2,50	
725	362 184,69	2 199 735,39		2,50	
726	362 196,83	2 199 727,82		2,50	
727	362 201,71	2 199 725,68		2,50	
728	362 255,54	2 199 699,79		2,50	
729	362 264,76	2 199 696,73		2,50	
730	362 302,00	2 199 678,46		2,50	
731	362 364,82	2 199 648,05		2,50	
732	362 377,80	2 199 642,13		2,50	
733	362 412,98	2 199 626,09		2,50	
734	362 445,54	2 199 611,90		2,50	
735	362 459,55	2 199 605,71		2,50	
736	362 474,79	2 199 598,99		2,50	
737	362 486,66	2 199 593,75		2,50	
738	362 492,45	2 199 591,20		2,50	
739	362 505,54	2 199 583,86		2,50	
740	362 522,16	2 199 574,54		2,50	
741	362 539,58	2 199 564,78		2,50	
742	362 555,19	2 199 554,46		2,50	
743	362 571,02	2 199 541,34		2,50	
744	362 580,24	2 199 533,70		2,50	
745	362 589,10	2 199 526,86		2,50	
746	362 600,65	2 199 517,95		2,50	
747	362 606,64	2 199 510,90		2,50	
748	362 614,71	2 199 501,41	2,50		
749	362 624,18	2 199 491,38	2,50		
750	362 635,60	2 199 479,29	2,50		
751	362 662,38	2 199 456,72	2,50		

Сведения о местоположении границ объекта					
1	2	3	4	5	6
752	362 682,02	2 199 437,48	Картометрический метод	2,50	—
753	362 694,31	2 199 425,64		2,50	
754	362 700,19	2 199 420,29		2,50	
755	362 706,75	2 199 414,31		2,50	
756	362 725,53	2 199 396,78		2,50	
757	362 745,79	2 199 374,28		2,50	
758	362 771,71	2 199 352,46		2,50	
759	362 773,99	2 199 345,99		2,50	
760	362 786,55	2 199 338,45		2,50	
761	362 795,03	2 199 333,83		2,50	
762	362 825,42	2 199 306,10		2,50	
763	362 873,49	2 199 283,56		2,50	
764	362 891,31	2 199 269,77		2,50	
765	362 904,55	2 199 259,88		2,50	
766	362 922,19	2 199 244,23		2,50	
767	362 935,54	2 199 230,36		2,50	
768	362 942,13	2 199 223,55		2,50	
769	362 946,79	2 199 218,73		2,50	
770	362 960,94	2 199 200,52		2,50	
771	362 967,06	2 199 192,65		2,50	
772	362 983,25	2 199 171,81		2,50	
773	362 994,82	2 199 159,18		2,50	
774	362 990,64	2 199 153,70		2,50	
775	363 004,18	2 199 134,59		2,50	
776	363 013,01	2 199 133,86		2,50	
777	363 030,05	2 199 106,13		2,50	
778	363 045,80	2 199 086,11		2,50	
779	363 060,34	2 199 067,63		2,50	
780	363 075,98	2 199 047,75		2,50	
781	363 095,86	2 199 022,16		2,50	
782	363 123,42	2 198 988,81		2,50	
783	363 160,89	2 198 946,11		2,50	
784	363 208,75	2 198 889,54		2,50	
785	363 227,76	2 198 866,45		2,50	
786	363 252,87	2 198 835,95		2,50	
787	363 301,78	2 198 777,36		2,50	
788	363 317,29	2 198 758,84		2,50	
789	363 338,02	2 198 735,81		2,50	
790	363 346,07	2 198 727,53		2,50	
791	363 360,83	2 198 712,93		2,50	
792	363 389,87	2 198 690,24		2,50	
793	363 408,94	2 198 677,46		2,50	
794	363 428,48	2 198 666,10		2,50	
795	363 450,08	2 198 655,63		2,50	
796	363 473,11	2 198 646,10		2,50	
797	363 508,46	2 198 633,03		2,50	
798	363 559,17	2 198 614,51	2,50		
799	363 708,93	2 198 558,64	2,50		
800	363 713,02	2 198 557,11	2,50		
801	363 767,18	2 198 536,91	2,50		
802	363 864,50	2 198 501,58	2,50		
803	364 117,37	2 198 407,07	2,50		
804	364 276,18	2 198 347,82	2,50		
805	364 316,02	2 198 333,16	2,50		
806	364 410,59	2 198 298,35	2,50		

Сведения о местоположении границ объекта					
1	2	3	4	5	6
807	364 421,67	2 198 293,97	Картометрический метод	2,50	—
808	364 525,68	2 198 252,85		2,50	
809	364 587,94	2 198 230,67		2,50	
810	364 677,68	2 198 196,66		2,50	
811	364 755,12	2 198 168,05		2,50	
812	364 823,73	2 198 141,96		2,50	
813	364 851,69	2 198 130,90		2,50	
814	364 877,18	2 198 122,04		2,50	
815	364 927,12	2 198 102,76		2,50	
816	364 987,67	2 198 080,34		2,50	
817	365 030,31	2 198 065,84		2,50	
818	365 055,75	2 198 057,01		2,50	
819	365 122,08	2 198 029,04		2,50	
820	365 275,30	2 197 972,86		2,50	
821	365 320,55	2 197 955,64		2,50	
822	365 372,65	2 197 937,50		2,50	
823	365 375,17	2 197 935,80		2,50	
824	365 377,25	2 197 931,12		2,50	
825	365 375,29	2 197 924,99		2,50	
826	365 373,59	2 197 919,65		2,50	
827	365 385,55	2 197 914,34		2,50	
828	365 395,81	2 197 924,67		2,50	
829	365 404,08	2 197 924,75		2,50	
830	365 444,01	2 197 908,76		2,50	
831	365 609,35	2 197 847,53		2,50	
832	365 645,75	2 197 826,98		2,50	
833	365 655,23	2 197 821,43		2,50	
834	365 661,11	2 197 817,38		2,50	
835	365 653,65	2 197 794,15		2,50	
836	365 642,69	2 197 758,96		2,50	
837	365 632,67	2 197 732,06		2,50	
838	365 612,69	2 197 674,10		2,50	
839	365 605,13	2 197 646,93		2,50	
840	365 601,89	2 197 625,33		2,50	
841	365 594,74	2 197 577,30		2,50	
842	365 594,84	2 197 540,49		2,50	
843	365 590,20	2 197 519,13		2,50	
844	365 584,26	2 197 507,97		2,50	
845	365 577,10	2 197 501,21		2,50	
846	365 579,03	2 197 502,12		2,50	
847	365 579,88	2 197 500,31		2,50	
848	365 571,88	2 197 496,39		2,50	
849	365 566,42	2 197 491,85		2,50	
850	365 565,95	2 197 488,78		2,50	
851	365 563,97	2 197 489,08		2,50	
852	365 564,15	2 197 490,28		2,50	
853	365 554,36	2 197 483,49		2,50	
854	365 554,29	2 197 482,58		2,50	
855	365 553,17	2 197 482,67		2,50	
856	365 530,43	2 197 470,29		2,50	
857	365 502,54	2 197 454,16		2,50	
858	365 449,62	2 197 421,76		2,50	
859	365 405,71	2 197 396,38		2,50	
860	365 379,07	2 197 380,36		2,50	
861	365 360,11	2 197 368,09		2,50	

Сведения о местоположении границ объекта					
1	2	3	4	5	6
862	365 324,73	2 197 346,56	Картометрический метод	2,50	—
863	365 254,33	2 197 306,34		2,50	
864	365 196,87	2 197 273,00		2,50	
865	365 083,85	2 197 207,53		2,50	
866	365 053,28	2 197 189,51		2,50	
867	364 996,40	2 197 156,04		2,50	
868	364 616,93	2 196 933,69		2,50	
869	364 481,75	2 196 854,12		2,50	
870	364 342,48	2 196 773,26		2,50	
871	364 304,97	2 196 751,12		2,50	
872	364 258,58	2 196 720,44		2,50	
873	364 148,94	2 196 640,39		2,50	
874	364 048,65	2 196 565,78		2,50	
875	363 872,21	2 196 435,08		2,50	
876	363 726,17	2 196 327,06		2,50	
877	363 603,29	2 196 237,64		2,50	
878	363 439,64	2 196 115,09		2,50	
879	363 294,55	2 196 009,08		2,50	
880	363 223,90	2 195 956,79		2,50	
881	363 046,81	2 195 826,77		2,50	
882	362 939,14	2 195 746,48		2,50	
883	362 761,81	2 195 617,24		2,50	
884	362 676,29	2 195 559,92		2,50	
885	362 540,82	2 195 739,72		2,50	
886	362 421,73	2 195 885,90		2,50	
887	362 423,74	2 195 887,18		2,50	
888	362 423,54	2 195 897,61		2,50	
889	362 367,65	2 195 972,88		2,50	
890	362 249,87	2 196 131,48		2,50	
891	362 151,13	2 196 264,45		2,50	
892	362 103,92	2 196 328,02		2,50	
893	361 957,64	2 196 521,75		2,50	
894	361 876,15	2 196 629,67		2,50	
895	361 801,25	2 196 749,35		2,50	
896	361 719,55	2 197 022,70		2,50	
897	361 701,26	2 197 083,88		2,50	
898	361 695,97	2 197 091,26		2,50	
899	361 556,26	2 197 541,09		2,50	
900	361 440,02	2 197 898,32		2,50	
901	361 394,51	2 197 925,09		2,50	
902	361 345,78	2 197 983,88		2,50	
903	361 227,24	2 198 046,08	2,50		
904	361 224,46	2 198 040,76	2,50		
905	361 341,92	2 197 979,12	2,50		
906	361 390,57	2 197 920,45	2,50		
907	361 435,02	2 197 894,30	2,50		
908	361 550,54	2 197 539,27	2,50		
909	361 690,23	2 197 089,52	2,50		
910	361 692,79	2 197 075,70	2,50		
911	361 790,85	2 196 745,36	2,50		
912	361 868,00	2 196 626,88	2,50		
913	362 095,79	2 196 318,29	2,50		
914	362 288,24	2 196 058,28	2,50		
915	362 416,34	2 195 886,63	2,50		
916	362 530,80	2 195 721,12	2,50		

Сведения о местоположении границ объекта					
1	2	3	4	5	6
917	362 662,12	2 195 555,02	Картометрический метод	2,50	—
918	362 625,62	2 195 515,71		2,50	
919	362 592,40	2 195 492,94		2,50	
920	362 564,99	2 195 474,23		2,50	
921	362 492,90	2 195 429,26		2,50	
922	362 313,91	2 195 320,48		2,50	
923	362 217,54	2 195 262,04		2,50	
924	362 121,43	2 195 202,85		2,50	
925	362 036,69	2 195 151,42		2,50	
926	361 987,12	2 195 121,33		2,50	
927	361 846,31	2 195 034,54		2,50	
928	361 763,17	2 194 983,83		2,50	
929	361 709,21	2 194 950,32		2,50	
930	361 684,50	2 194 936,66		2,50	
931	361 624,65	2 194 905,07		2,50	
932	361 527,73	2 194 852,38		2,50	
933	361 511,41	2 194 837,66		2,50	
934	361 497,15	2 194 829,21		2,50	
935	361 461,64	2 194 812,48		2,50	
936	361 379,23	2 194 773,65		2,50	
937	361 352,98	2 194 765,24		2,50	
938	361 342,63	2 194 762,47		2,50	
939	361 186,92	2 194 671,39		2,50	
940	361 062,74	2 194 605,98		2,50	
941	360 789,04	2 194 461,22		2,50	
942	360 634,68	2 194 379,09		2,50	
943	360 533,81	2 194 323,03		2,50	
944	360 513,33	2 194 308,03		2,50	
945	360 336,63	2 194 158,99		2,50	
946	360 230,02	2 194 067,13		2,50	
947	360 175,28	2 194 023,96		2,50	
948	360 109,80	2 193 981,10		2,50	
949	360 047,85	2 193 942,10		2,50	
950	360 039,74	2 193 938,97		2,50	
951	360 021,38	2 193 926,87		2,50	
952	360 017,76	2 193 923,65		2,50	
953	359 963,43	2 193 889,16		2,50	
954	359 905,04	2 193 853,21		2,50	
955	359 844,66	2 193 815,14		2,50	
956	359 836,81	2 193 810,19		2,50	
957	359 733,18	2 193 745,02		2,50	
958	359 689,30	2 193 721,35		2,50	
959	359 648,68	2 193 697,70		2,50	
960	359 595,53	2 193 671,97		2,50	
961	359 516,36	2 193 635,84		2,50	
962	359 516,36	2 193 635,87		2,50	
963	359 513,38	2 193 613,22		2,50	
964	359 514,88	2 193 613,85	2,50		
965	359 605,28	2 193 652,16	2,50		
966	359 659,51	2 193 678,32	2,50		
967	359 700,14	2 193 702,09	2,50		
968	359 712,65	2 193 707,56	2,50		
969	359 720,91	2 193 711,77	2,50		
970	359 738,03	2 193 722,65	2,50		
971	359 803,70	2 193 762,84	2,50		

Сведения о местоположении границ объекта					
1	2	3	4	5	6
972	359 847,68	2 193 790,82	Картометрический метод	2,50	—
973	359 917,44	2 193 834,74		2,50	
974	359 975,77	2 193 870,56		2,50	
975	360 121,73	2 193 962,83		2,50	
976	360 188,40	2 194 006,36		2,50	
977	360 244,54	2 194 050,35		2,50	
978	360 311,39	2 194 108,12		2,50	
979	360 317,76	2 194 113,20		2,50	
980	360 420,74	2 193 898,95		2,50	
981	360 516,08	2 193 679,95		2,50	
982	360 523,80	2 193 658,07		2,50	
983	360 528,86	2 193 659,86		2,50	
984	360 538,85	2 193 663,39		2,50	
985	360 530,75	2 193 686,33		2,50	
986	360 435,16	2 193 905,88		2,50	
987	360 330,71	2 194 123,53		2,50	
988	360 351,58	2 194 142,70		2,50	
989	360 525,78	2 194 290,07		2,50	
990	360 544,47	2 194 303,15		2,50	
991	360 645,86	2 194 360,13		2,50	
992	360 799,52	2 194 441,59		2,50	
993	361 072,99	2 194 586,47		2,50	
994	361 198,57	2 194 652,65		2,50	
995	361 345,77	2 194 740,34		2,50	
996	361 377,54	2 194 749,40		2,50	
997	361 395,13	2 194 756,45		2,50	
998	361 508,14	2 194 810,31		2,50	
999	361 514,41	2 194 812,82		2,50	
1000	361 527,23	2 194 820,96		2,50	
1001	361 539,22	2 194 833,38		2,50	
1002	361 635,98	2 194 886,01		2,50	
1003	361 719,70	2 194 930,88		2,50	
1004	361 774,84	2 194 964,72		2,50	
1005	361 857,31	2 195 015,36		2,50	
1006	361 998,57	2 195 102,31		2,50	
1007	362 133,39	2 195 184,83		2,50	
1008	362 229,64	2 195 243,60		2,50	
1009	362 325,30	2 195 302,28		2,50	
1010	362 504,94	2 195 410,84		2,50	
1011	362 577,12	2 195 456,50		2,50	
1012	362 605,04	2 195 475,07		2,50	
1013	362 638,37	2 195 497,88		2,50	
1014	362 775,61	2 195 599,83		2,50	
1015	362 952,41	2 195 728,79		2,50	
1016	363 061,04	2 195 809,99		2,50	
1017	363 173,72	2 195 892,58		2,50	
1018	363 237,46	2 195 939,30	2,50		
1019	363 308,64	2 195 992,19	2,50		
1020	363 468,32	2 196 110,50	2,50		
1021	363 616,71	2 196 221,04	2,50		
1022	363 738,85	2 196 309,67	2,50		
1023	363 912,74	2 196 437,86	2,50		
1024	364 061,72	2 196 548,01	2,50		
1025	364 162,40	2 196 622,60	2,50		
1026	364 272,19	2 196 702,31	2,50		

Сведения о местоположении границ объекта					
1	2	3	4	5	6
1027	364 317,06	2 196 732,39	Картометрический метод	2,50	—
1028	364 354,10	2 196 753,41		2,50	
1029	364 452,41	2 196 811,60		2,50	
1030	364 493,27	2 196 835,16		2,50	
1031	364 628,88	2 196 915,12		2,50	
1032	364 727,34	2 196 972,27		2,50	
1033	364 829,74	2 197 032,17		2,50	
1034	365 007,88	2 197 136,96		2,50	
1035	365 064,72	2 197 170,26		2,50	
288	365 095,36	2 197 188,85		2,50	
3. Сведения о характерных точках части (частей) границы объекта					
1	2	3	4	5	6
—	—	—	—	—	—

»

**«ГРАФИЧЕСКОЕ ОПИСАНИЕ
местоположения границ населенных пунктов, территориальных
зон, особо охраняемых природных территорий, зон с особыми
условиями использования территории**

4.2 Зона сельскохозяйственного использования (вне границ населенных пунктов)

(наименование объекта, местоположение границ которого описано (далее - объект)

Раздел 1

Сведения об объекте

№ п/п	Характеристики объекта	Описание характеристик
1	2	3
1	Местоположение объекта	Рязанская область, м.р-н Сапожковский, г.п. Сапожковское
2	Площадь объекта ± величина погрешности определения площади (P ± ΔP)	78 016 099 м ² ± 12 997 м ²
3	Иные характеристики объекта	Вид объекта реестра границ: Территориальная зона

Сведения о местоположении границ объекта					
1. Система координат МСК-62 зона 2					
2. Сведения о характерных точках границ объекта					
Обозначение характерных точек границ	Координаты, м		Метод определения координат характерной точки	Средняя квадратическая погрешность положения характерной точки (Мт), м	Описание обозначения точки на местности (при наличии)
	X	Y			
1	2	3	4	5	6
ЗУ1(1)					
1	371 386,13	2 195 107,00	Картометрический метод	2,50	—
134	371 104,61	2 194 976,28		2,50	
133	370 677,00	2 194 927,23		2,50	
132	370 646,61	2 194 931,84		2,50	
131	370 530,49	2 194 906,54		2,50	
130	369 790,98	2 194 895,50		2,50	
129	369 671,20	2 194 885,72		2,50	
128	369 390,64	2 194 885,16		2,50	
127	369 260,08	2 194 865,64		2,50	
126	369 166,31	2 194 857,05		2,50	
125	368 839,19	2 194 752,05		2,50	
124	368 594,01	2 194 686,67		2,50	
123	368 388,51	2 194 616,81		2,50	
122	368 383,75	2 194 628,60		2,50	
121	368 388,67	2 194 632,55		2,50	
120	368 386,73	2 194 637,82		2,50	
119	368 381,46	2 194 636,71		2,50	
118	368 358,61	2 194 679,36		2,50	
117	368 319,53	2 194 769,24		2,50	
116	368 292,44	2 194 827,42		2,50	
115	368 288,94	2 194 825,73		2,50	
114	368 288,50	2 194 826,63		2,50	
113	368 292,02	2 194 828,33		2,50	
112	368 274,08	2 194 866,85		2,50	
111	368 239,00	2 194 940,26		2,50	
110	368 191,02	2 195 036,51		2,50	
109	368 161,09	2 195 096,64		2,50	
108	368 068,44	2 195 280,53		2,50	
107	368 018,31	2 195 384,98		2,50	
106	368 015,19	2 195 393,99		2,50	
105	368 021,98	2 195 408,54		2,50	
104	367 999,31	2 195 442,16		2,50	
103	367 985,56	2 195 444,17		2,50	
102	367 971,63	2 195 458,84		2,50	
101	367 949,03	2 195 482,80		2,50	
100	367 676,91	2 195 715,60		2,50	
99	367 690,88	2 195 740,90	2,50		
98	367 733,73	2 195 775,33	2,50		
97	367 747,04	2 195 790,95	2,50		
96	367 748,56	2 195 799,60	2,50		
95	367 749,10	2 195 816,70	2,50		
94	367 756,68	2 195 850,86	2,50		
93	367 777,91	2 195 875,96	2,50		
92	367 810,95	2 195 891,89	2,50		
91	367 742,70	2 195 976,91	2,50		
90	367 696,36	2 196 031,11	2,50		

Раздел 2

Сведения о местоположении границ объекта					
1	2	3	4	5	6
89	367 608,17	2 196 116,25	Картометрический метод	2,50	—
88	367 569,39	2 196 147,80		2,50	
87	367 571,49	2 196 157,31		2,50	
86	367 610,26	2 196 196,84		2,50	
85	367 651,36	2 196 257,30		2,50	
84	367 624,29	2 196 335,66		2,50	
83	367 717,80	2 196 376,39		2,50	
82	367 699,64	2 196 422,97		2,50	
81	367 727,59	2 196 433,87		2,50	
80	367 752,75	2 196 443,68		2,50	
79	367 780,70	2 196 454,58		2,50	
78	367 799,33	2 196 461,85		2,50	
77	367 809,61	2 196 464,80		2,50	
76	367 831,35	2 196 473,28		2,50	
75	367 852,03	2 196 537,07		2,50	
74	367 868,38	2 196 582,31		2,50	
73	367 874,46	2 196 618,81		2,50	
72	367 880,17	2 196 650,74		2,50	
71	367 850,73	2 196 698,88		2,50	
70	367 879,31	2 196 718,50		2,50	
69	367 907,44	2 196 742,82		2,50	
68	367 925,69	2 196 749,29		2,50	
67	367 944,69	2 196 743,97		2,50	
66	367 996,39	2 196 726,10		2,50	
65	368 025,66	2 196 719,26		2,50	
64	368 096,37	2 196 721,92		2,50	
63	368 158,33	2 196 732,56		2,50	
62	368 187,98	2 196 739,40		2,50	
61	368 218,39	2 196 737,50		2,50	
60	368 233,22	2 196 747,77		2,50	
59	368 254,89	2 196 771,34		2,50	
58	368 315,71	2 196 816,19		2,50	
57	368 333,58	2 196 837,10		2,50	
56	368 371,21	2 196 855,73		2,50	
55	368 386,80	2 196 873,60		2,50	
54	368 442,17	2 196 899,20		2,50	
53	368 486,01	2 196 902,11		2,50	
52	368 513,80	2 196 890,68		2,50	
51	368 567,37	2 196 891,08		2,50	
50	368 647,20	2 196 892,98		2,50	
49	368 766,94	2 196 902,11		2,50	
48	368 882,60	2 196 932,52		2,50	
47	368 978,47	2 196 955,25		2,50	
46	369 049,69	2 196 987,82	2,50		
45	369 125,46	2 197 012,06	2,50		
44	369 158,10	2 197 015,01	2,50		
43	369 155,22	2 197 076,31	2,50		
42	369 154,64	2 197 088,66	2,50		
41	369 154,18	2 197 100,75	2,50		
40	369 093,61	2 197 103,74	2,50		
39	369 010,28	2 197 111,29	2,50		
38	368 919,44	2 197 122,04	2,50		
37	368 915,91	2 197 199,67	2,50		
36	368 849,47	2 197 203,73	2,50		
35	368 852,29	2 197 129,26	2,50		

Раздел 2

Сведения о местоположении границ объекта					
1	2	3	4	5	6
34	368 779,41	2 197 132,77	Картометрический метод	2,50	—
33	368 714,10	2 197 137,41		2,50	
32	368 701,55	2 197 154,90		2,50	
31	368 700,41	2 197 181,89		2,50	
30	368 692,05	2 197 227,13		2,50	
29	368 697,75	2 197 265,14		2,50	
28	368 699,65	2 197 315,70		2,50	
27	368 719,95	2 197 327,01		2,50	
26	368 788,97	2 197 334,83		2,50	
25	368 781,23	2 197 401,66		2,50	
24	368 703,83	2 197 387,17		2,50	
23	368 705,35	2 197 425,56		2,50	
22	368 704,59	2 197 458,64		2,50	
21	368 689,39	2 197 509,96		2,50	
20	368 673,42	2 197 552,91		2,50	
19	368 657,08	2 197 571,16		2,50	
18	368 664,68	2 197 571,16		2,50	
17	368 716,25	2 197 595,70		2,50	
16	368 801,75	2 197 643,44		2,50	
15	368 905,56	2 197 676,09		2,50	
14	369 202,09	2 197 376,71		2,50	
13	369 209,13	2 197 369,49		2,50	
12	369 469,95	2 197 102,12		2,50	
11	369 867,06	2 197 052,52		2,50	
10	369 866,72	2 197 006,66		2,50	
9	370 146,83	2 196 985,24		2,50	
8	370 297,87	2 196 732,59		2,50	
7	370 579,70	2 196 285,45		2,50	
6	371 000,66	2 195 669,12		2,50	
5	371 078,67	2 195 554,00		2,50	
4	371 071,94	2 195 551,07		2,50	
3	371 131,38	2 195 461,60	2,50		
2	371 291,42	2 195 238,83	2,50		
1	371 386,13	2 195 107,00	2,50		
Внутренний контур 1 из 2					
135	368 615,46	2 194 704,88	Картометрический метод	2,50	—
136	368 505,87	2 194 929,53		2,50	
137	368 318,12	2 194 837,95		2,50	
138	368 418,38	2 194 632,37		2,50	
135	368 615,46	2 194 704,88		2,50	
Внутренний контур 2 из 2					
139	369 203,47	2 196 947,02	Картометрический метод	2,50	—
140	369 190,45	2 196 990,98		2,50	
141	369 186,00	2 196 989,82		2,50	
142	369 184,74	2 196 989,54		2,50	
143	369 156,68	2 196 981,77		2,50	
144	369 169,74	2 196 937,68		2,50	
139	369 203,47	2 196 947,02		2,50	
ЗУ1(2)					
145	367 895,04	2 192 228,95	Картометрический метод	2,50	—
734	367 892,55	2 192 221,99		2,50	
733	367 869,69	2 192 208,81		2,50	
732	367 836,65	2 192 178,08		2,50	
731	367 809,11	2 192 144,82		2,50	
730	367 780,92	2 192 118,77		2,50	

Сведения о местоположении границ объекта					
1	2	3	4	5	6
729	367 777,09	2 192 115,23	Картометрический метод	2,50	—
728	367 748,68	2 192 105,68		2,50	
727	367 708,99	2 192 105,43		2,50	
726	367 673,47	2 192 093,43		2,50	
725	367 652,62	2 192 075,62		2,50	
724	367 605,07	2 192 076,81		2,50	
723	367 606,31	2 192 080,18		2,50	
722	366 111,22	2 192 072,00		2,50	
721	366 111,20	2 192 069,85		2,50	
720	366 090,03	2 192 069,80		2,50	
719	366 098,76	2 192 703,04		2,50	
718	366 100,75	2 192 764,45		2,50	
717	365 598,00	2 192 478,71		2,50	
716	365 586,42	2 192 471,26		2,50	
715	365 263,39	2 192 287,32		2,50	
714	365 049,63	2 192 165,02		2,50	
713	364 576,21	2 191 916,25		2,50	
712	364 522,45	2 191 888,00		2,50	
711	364 292,51	2 191 879,58		2,50	
710	364 122,01	2 191 773,39		2,50	
709	364 032,82	2 191 716,71		2,50	
708	364 000,75	2 191 628,61		2,50	
707	363 861,48	2 191 598,47		2,50	
706	363 842,29	2 191 579,15		2,50	
705	363 836,00	2 191 573,80		2,50	
704	363 795,13	2 191 532,18		2,50	
703	363 793,06	2 191 529,59		2,50	
702	363 754,18	2 191 490,44		2,50	
701	363 732,25	2 191 493,25		2,50	
700	363 623,05	2 191 512,20		2,50	
699	363 555,41	2 191 483,99		2,50	
698	363 211,84	2 191 291,92		2,50	
697	363 212,44	2 191 290,35		2,50	
696	363 210,34	2 191 289,16		2,50	
695	363 300,37	2 191 055,73		2,50	
694	363 514,60	2 190 888,54		2,50	
693	363 538,72	2 190 718,58		2,50	
692	363 554,28	2 190 715,40		2,50	
691	363 723,87	2 190 680,75		2,50	
690	363 731,15	2 190 497,76		2,50	
689	363 831,19	2 190 304,22		2,50	
688	363 828,41	2 190 304,85		2,50	
687	363 830,25	2 190 301,33		2,50	
686	363 641,37	2 190 344,33		2,50	
685	363 183,15	2 190 143,47		2,50	
684	362 775,34	2 189 847,10	2,50		
683	362 297,86	2 189 477,11	2,50		
682	361 955,37	2 189 250,07	2,50		
681	361 472,42	2 188 972,31	2,50		
680	361 059,02	2 188 835,64	2,50		
679	360 811,02	2 188 784,99	2,50		
678	360 798,52	2 188 782,44	2,50		
677	360 532,45	2 188 665,77	2,50		
676	360 204,95	2 188 542,10	2,50		
675	360 033,77	2 188 476,11	2,50		

Сведения о местоположении границ объекта					
1	2	3	4	5	6
674	359 925,58	2 188 446,52	Картометрический метод	2,50	—
673	359 925,80	2 188 447,30		2,50	
672	359 920,72	2 188 445,89		2,50	
671	359 919,60	2 188 445,58		2,50	
670	359 919,40	2 188 444,88		2,50	
669	359 788,12	2 188 405,65		2,50	
668	359 552,26	2 188 342,11		2,50	
667	359 426,16	2 188 275,06		2,50	
666	359 168,04	2 188 136,07		2,50	
665	359 045,92	2 188 092,52		2,50	
664	358 737,96	2 187 982,69		2,50	
663	358 510,24	2 187 867,35		2,50	
662	358 407,27	2 187 815,20		2,50	
661	358 403,91	2 187 813,74		2,50	
660	358 389,45	2 187 831,57		2,50	
659	358 384,97	2 187 836,58		2,50	
658	358 291,00	2 187 926,67		2,50	
657	358 060,42	2 188 152,60		2,50	
656	357 817,77	2 188 372,44		2,50	
655	357 645,60	2 188 628,23		2,50	
654	357 494,91	2 188 824,79		2,50	
653	357 171,47	2 189 161,58		2,50	
652	357 152,59	2 189 203,70		2,50	
651	357 079,26	2 189 328,67		2,50	
650	357 065,71	2 189 352,10		2,50	
649	357 063,90	2 189 352,00		2,50	
648	357 050,44	2 189 375,82		2,50	
647	356 992,49	2 189 481,53		2,50	
646	356 840,34	2 189 739,20		2,50	
645	356 785,82	2 190 138,45		2,50	
644	356 819,51	2 190 338,86		2,50	
643	356 827,32	2 190 338,92		2,50	
642	356 831,05	2 190 382,31		2,50	
641	356 832,77	2 190 475,49		2,50	
640	356 830,26	2 190 548,39		2,50	
639	356 827,73	2 190 568,06		2,50	
638	356 821,31	2 190 570,18		2,50	
637	356 820,09	2 190 602,43		2,50	
636	356 814,99	2 190 616,36		2,50	
635	356 779,60	2 190 712,86		2,50	
634	357 122,24	2 190 813,73		2,50	
633	357 168,93	2 190 827,65		2,50	
632	357 255,40	2 190 854,66		2,50	
631	357 404,35	2 190 897,86		2,50	
630	357 404,07	2 190 898,13		2,50	
629	357 427,41	2 190 904,55	2,50		
628	357 480,59	2 190 919,97	2,50		
627	357 516,46	2 190 930,06	2,50		
626	357 965,34	2 191 065,96	2,50		
625	358 427,41	2 191 204,41	2,50		
624	358 824,53	2 191 324,18	2,50		
623	358 998,04	2 191 377,73	2,50		
622	359 302,22	2 191 460,26	2,50		
621	359 330,02	2 191 760,03	2,50		
620	359 327,29	2 191 762,35	2,50		

Сведения о местоположении границ объекта					
1	2	3	4	5	6
619	359 347,37	2 191 948,66	Картометрический метод	2,50	—
618	359 385,93	2 192 339,29		2,50	
617	359 387,92	2 192 359,23		2,50	
616	359 395,93	2 192 348,29		2,50	
615	359 418,76	2 192 313,72		2,50	
614	359 402,47	2 192 261,30		2,50	
613	359 378,00	2 192 077,75		2,50	
612	359 374,69	2 192 010,28		2,50	
611	359 503,69	2 191 891,55		2,50	
610	359 586,71	2 191 800,93		2,50	
609	359 520,89	2 191 754,96		2,50	
608	359 498,56	2 191 789,52		2,50	
607	359 386,10	2 191 917,18		2,50	
606	359 359,64	2 191 897,33		2,50	
605	359 345,58	2 191 757,27		2,50	
604	359 329,21	2 191 644,66		2,50	
603	359 330,53	2 191 606,95		2,50	
602	359 401,98	2 191 483,11		2,50	
601	359 680,76	2 191 127,23		2,50	
600	359 676,22	2 191 118,31		2,50	
599	359 672,81	2 191 069,85		2,50	
598	359 677,03	2 191 045,76		2,50	
597	359 694,49	2 191 002,99		2,50	
596	359 704,13	2 190 968,06		2,50	
595	359 713,85	2 190 924,16		2,50	
594	359 725,17	2 190 875,02		2,50	
593	359 741,30	2 190 804,45		2,50	
592	359 752,80	2 190 752,63		2,50	
591	359 773,61	2 190 663,42		2,50	
590	359 774,15	2 190 625,94		2,50	
589	359 645,26	2 190 577,15		2,50	
588	359 607,91	2 190 562,09		2,50	
587	359 515,91	2 190 539,51		2,50	
586	359 404,72	2 190 510,08		2,50	
585	359 390,22	2 190 507,53		2,50	
584	359 362,31	2 190 498,85		2,50	
583	359 293,94	2 190 488,91		2,50	
582	359 203,60	2 190 492,22		2,50	
581	359 178,00	2 190 486,20		2,50	
580	359 181,25	2 190 440,00		2,50	
579	359 200,33	2 190 376,61		2,50	
578	359 206,04	2 190 339,96		2,50	
577	359 216,40	2 190 303,61		2,50	
576	359 226,77	2 190 272,51		2,50	
575	359 233,68	2 190 256,44		2,50	
574	359 243,44	2 190 244,42	2,50		
573	359 249,75	2 190 237,36	2,50		
572	359 259,22	2 190 231,65	2,50		
571	359 280,70	2 190 224,59	2,50		
570	359 298,13	2 190 220,95	2,50		
569	359 328,93	2 190 222,53	2,50		
568	359 339,37	2 190 227,38	2,50		
567	359 359,27	2 190 231,65	2,50		
566	359 492,69	2 190 271,86	2,50		
565	359 526,56	2 190 284,00	2,50		

Сведения о местоположении границ объекта					
1	2	3	4	5	6
564	359 576,58	2 190 300,68	Картометрический метод	2,50	—
563	359 680,02	2 190 329,22		2,50	
562	359 751,08	2 190 346,94		2,50	
561	359 955,92	2 190 411,46		2,50	
560	359 961,50	2 190 414,11		2,50	
559	360 001,21	2 190 428,15		2,50	
558	360 119,95	2 190 476,48		2,50	
557	360 188,15	2 190 503,36		2,50	
556	360 250,54	2 190 525,22		2,50	
555	360 288,04	2 190 534,44		2,50	
554	360 332,17	2 190 547,48		2,50	
553	360 374,40	2 190 565,33		2,50	
552	360 480,40	2 190 604,64		2,50	
551	360 485,81	2 190 607,45		2,50	
550	360 521,62	2 190 622,29		2,50	
549	360 541,28	2 190 630,11		2,50	
548	360 568,55	2 190 639,03		2,50	
547	360 619,40	2 190 658,19		2,50	
546	360 661,12	2 190 671,72		2,50	
545	360 665,80	2 190 671,52		2,50	
544	360 755,39	2 190 704,31		2,50	
543	360 778,16	2 190 713,44		2,50	
542	360 795,81	2 190 716,55		2,50	
541	360 816,87	2 190 753,63		2,50	
540	360 822,06	2 190 766,32		2,50	
539	360 823,67	2 190 785,09		2,50	
538	360 822,07	2 190 813,58		2,50	
537	360 819,92	2 190 833,15		2,50	
536	360 820,57	2 190 848,19		2,50	
535	360 819,62	2 190 867,78		2,50	
534	360 821,73	2 190 882,22		2,50	
533	360 824,41	2 190 900,30		2,50	
532	360 824,44	2 190 921,36		2,50	
531	360 827,73	2 190 937,94		2,50	
530	360 831,64	2 190 954,50		2,50	
529	360 830,43	2 190 965,05		2,50	
528	360 818,69	2 191 001,19		2,50	
527	360 814,46	2 191 022,57		2,50	
526	360 749,86	2 191 020,37		2,50	
525	360 682,49	2 191 014,48		2,50	
524	360 618,53	2 190 929,55	2,50		
523	360 557,74	2 190 899,43	2,50		
522	360 451,78	2 190 859,72	2,50		
521	360 444,52	2 190 895,68	2,50		
520	360 422,97	2 191 007,17	2,50		
519	360 403,99	2 191 096,66	2,50		
518	360 392,04	2 191 155,17	2,50		
517	360 408,79	2 191 160,79	2,50		
516	360 601,05	2 191 225,27	2,50		
515	360 601,05	2 191 264,96	2,50		
514	360 372,16	2 191 518,96	2,50		
513	360 274,25	2 191 659,19	2,50		
512	360 148,17	2 191 756,26	2,50		
511	360 138,25	2 191 788,01	2,50		
510	360 148,56	2 191 811,32	2,50		

Сведения о местоположении границ объекта					
1	2	3	4	5	6
509	360 168,41	2 191 788,83	Картометрический метод	2,50	—
508	360 294,10	2 191 685,65		2,50	
507	360 467,70	2 191 471,17		2,50	
506	360 516,65	2 191 451,33		2,50	
505	360 554,89	2 191 411,47		2,50	
504	360 610,46	2 191 312,92		2,50	
503	360 629,79	2 191 272,75		2,50	
502	360 672,79	2 191 224,47		2,50	
501	360 706,53	2 191 174,20		2,50	
500	360 723,07	2 191 170,89		2,50	
499	360 746,07	2 191 176,66		2,50	
498	360 772,53	2 191 240,16		2,50	
497	360 933,95	2 191 359,22		2,50	
496	360 955,12	2 191 402,87		2,50	
495	360 943,21	2 191 426,69		2,50	
494	360 980,26	2 191 510,03		2,50	
493	361 010,03	2 191 532,52		2,50	
492	361 042,44	2 191 537,81		2,50	
491	361 089,41	2 191 646,95		2,50	
490	361 235,61	2 191 715,08		2,50	
489	361 285,89	2 191 736,25		2,50	
488	361 341,46	2 191 810,99		2,50	
487	361 384,46	2 191 852,00		2,50	
486	361 445,32	2 191 925,43		2,50	
485	361 489,11	2 191 954,70		2,50	
484	361 524,84	2 191 965,28		2,50	
483	361 526,82	2 192 028,12		2,50	
482	361 585,57	2 192 070,95		2,50	
481	361 640,47	2 192 175,46		2,50	
480	361 709,27	2 192 193,32		2,50	
479	361 830,30	2 192 275,34		2,50	
478	361 772,34	2 192 440,32		2,50	
477	361 725,31	2 192 481,92		2,50	
476	361 616,79	2 192 601,30		2,50	
475	361 716,27	2 192 702,59		2,50	
474	361 495,61	2 192 887,07		2,50	
473	361 416,03	2 192 849,09		2,50	
472	361 416,03	2 193 066,13		2,50	
471	361 381,66	2 193 290,40		2,50	
470	361 332,83	2 193 259,66		2,50	
469	361 347,30	2 193 060,71		2,50	
468	361 319,25	2 193 041,28		2,50	
467	361 211,76	2 192 966,84		2,50	
466	361 115,49	2 193 200,95		2,50	
465	360 839,58	2 193 813,53		2,50	
464	360 538,85	2 193 663,39	2,50		
463	360 530,75	2 193 686,33	2,50		
462	360 435,16	2 193 905,88	2,50		
461	360 330,71	2 194 123,53	2,50		
460	360 351,58	2 194 142,70	2,50		
459	360 525,78	2 194 290,07	2,50		
458	360 544,47	2 194 303,15	2,50		
457	360 645,86	2 194 360,13	2,50		
456	360 799,52	2 194 441,59	2,50		
455	361 072,99	2 194 586,47	2,50		

Сведения о местоположении границ объекта					
1	2	3	4	5	6
454	361 198,57	2 194 652,65	Картометрический метод	2,50	—
453	361 345,77	2 194 740,34		2,50	
452	361 377,54	2 194 749,40		2,50	
451	361 395,13	2 194 756,45		2,50	
450	361 508,14	2 194 810,31		2,50	
449	361 514,41	2 194 812,82		2,50	
448	361 527,23	2 194 820,96		2,50	
447	361 539,22	2 194 833,38		2,50	
446	361 635,98	2 194 886,01		2,50	
445	361 719,70	2 194 930,88		2,50	
444	361 774,84	2 194 964,72		2,50	
443	361 857,31	2 195 015,36		2,50	
442	361 998,57	2 195 102,31		2,50	
441	362 133,39	2 195 184,83		2,50	
440	362 229,64	2 195 243,60		2,50	
439	362 325,30	2 195 302,28		2,50	
438	362 504,94	2 195 410,84		2,50	
437	362 577,12	2 195 456,50		2,50	
436	362 605,04	2 195 475,07		2,50	
435	362 638,37	2 195 497,88		2,50	
434	362 775,61	2 195 599,83		2,50	
433	362 952,41	2 195 728,79		2,50	
432	363 061,04	2 195 809,99		2,50	
431	363 173,72	2 195 892,58		2,50	
430	363 174,59	2 195 891,53		2,50	
429	363 868,10	2 195 053,61		2,50	
428	363 892,97	2 195 057,13		2,50	
427	363 927,46	2 195 072,96		2,50	
426	364 034,98	2 195 184,12		2,50	
425	364 138,85	2 195 281,08		2,50	
424	364 249,21	2 195 394,68		2,50	
423	364 324,27	2 195 476,22		2,50	
422	364 384,31	2 195 563,04		2,50	
421	364 499,13	2 195 689,62		2,50	
420	364 501,97	2 195 709,91		2,50	
419	364 482,50	2 195 749,67		2,50	
418	364 464,75	2 195 771,47		2,50	
417	364 427,32	2 195 799,97		2,50	
416	364 416,37	2 195 796,73		2,50	
415	364 286,94	2 195 853,12		2,50	
414	364 128,30	2 195 924,12	2,50		
413	364 058,92	2 195 971,99	2,50		
412	364 044,31	2 196 000,80	2,50		
411	363 959,07	2 196 058,46	2,50		
410	363 888,53	2 196 102,90	2,50		
409	363 852,19	2 196 109,09	2,50		
408	363 718,97	2 196 143,18	2,50		
407	363 666,89	2 196 150,73	2,50		
406	363 627,75	2 196 166,61	2,50		
405	363 631,42	2 196 168,10	2,50		
404	363 667,95	2 196 154,62	2,50		
403	363 720,30	2 196 147,04	2,50		
402	363 852,57	2 196 113,06	2,50		
401	363 889,99	2 196 106,63	2,50		
400	363 960,26	2 196 062,32	2,50		

Раздел 2

Сведения о местоположении границ объекта					
1	2	3	4	5	6
399	364 098,95	2 195 969,10	Картометрический метод	2,50	—
398	364 147,86	2 195 943,15		2,50	
397	364 212,38	2 195 911,01		2,50	
396	364 290,68	2 195 870,37		2,50	
395	364 366,46	2 195 848,78		2,50	
394	364 389,60	2 195 839,92		2,50	
393	364 447,45	2 195 817,77		2,50	
392	364 549,73	2 195 769,90		2,50	
391	364 591,95	2 195 778,75		2,50	
390	364 654,64	2 195 848,90		2,50	
389	364 947,96	2 196 157,22		2,50	
388	364 691,18	2 196 507,54		2,50	
387	364 866,54	2 196 634,34		2,50	
386	364 846,56	2 196 648,97		2,50	
385	364 629,59	2 196 705,28		2,50	
384	364 509,53	2 196 744,53		2,50	
383	364 480,89	2 196 772,77		2,50	
382	364 484,61	2 196 774,40		2,50	
381	364 511,67	2 196 747,92		2,50	
380	364 630,54	2 196 710,18		2,50	
379	364 847,87	2 196 652,92		2,50	
378	364 929,74	2 196 686,24		2,50	
377	365 043,17	2 196 753,97		2,50	
376	365 055,14	2 196 835,57		2,50	
375	365 073,09	2 196 864,94		2,50	
374	365 148,67	2 196 935,55		2,50	
373	365 156,44	2 196 909,80		2,50	
372	365 175,26	2 196 838,90		2,50	
371	365 187,61	2 196 797,66		2,50	
370	365 193,12	2 196 770,29		2,50	
369	365 201,68	2 196 736,84		2,50	
368	365 229,59	2 196 680,92		2,50	
367	365 270,29	2 196 611,96		2,50	
366	365 337,51	2 196 532,24		2,50	
365	365 327,85	2 196 509,16		2,50	
364	365 315,50	2 196 478,57		2,50	
363	365 315,71	2 196 467,39		2,50	
362	365 316,03	2 196 450,12		2,50	
361	365 314,96	2 196 417,38		2,50	
360	365 329,94	2 196 384,26		2,50	
359	365 341,76	2 196 359,57		2,50	
358	365 360,55	2 196 327,36		2,50	
357	365 357,87	2 196 314,48		2,50	
356	365 347,03	2 196 303,31		2,50	
355	365 418,41	2 196 301,96		2,50	
354	365 477,61	2 196 231,59	2,50		
353	365 510,09	2 196 179,17	2,50		
352	365 546,28	2 196 120,64	2,50		
351	365 555,80	2 196 118,31	2,50		
350	365 653,62	2 196 204,96	2,50		
349	365 687,67	2 196 235,76	2,50		
348	365 748,84	2 196 280,85	2,50		
347	365 918,85	2 196 375,57	2,50		
346	365 956,14	2 196 271,44	2,50		
345	366 061,27	2 196 319,24	2,50		

Сведения о местоположении границ объекта					
1	2	3	4	5	6
344	366 029,53	2 196 413,45	Картометрический метод	2,50	—
343	366 064,74	2 196 421,87		2,50	
342	366 122,98	2 196 429,30		2,50	
341	366 178,01	2 196 431,79		2,50	
340	366 197,67	2 196 408,31		2,50	
339	366 181,23	2 196 321,48		2,50	
338	366 161,81	2 196 179,48		2,50	
337	366 160,05	2 196 150,26		2,50	
336	366 146,18	2 196 081,86		2,50	
335	366 146,70	2 196 081,00		2,50	
334	366 151,53	2 196 079,76		2,50	
333	366 172,74	2 196 046,66		2,50	
332	366 184,20	2 196 031,77		2,50	
331	366 195,09	2 196 014,58		2,50	
330	366 194,00	2 196 006,76		2,50	
329	366 182,32	2 195 961,16		2,50	
328	366 178,14	2 195 918,58		2,50	
327	366 200,24	2 195 912,06		2,50	
326	366 288,55	2 195 898,81		2,50	
325	366 292,73	2 195 866,12		2,50	
324	366 327,71	2 195 861,56		2,50	
323	366 358,12	2 195 857,76		2,50	
322	366 371,04	2 195 860,42		2,50	
321	366 388,77	2 195 877,15		2,50	
320	366 428,30	2 195 877,31		2,50	
319	366 455,67	2 195 880,95		2,50	
318	366 472,78	2 195 898,05		2,50	
317	366 468,17	2 195 913,63		2,50	
316	366 508,95	2 195 938,55		2,50	
315	366 509,48	2 195 938,99		2,50	
314	366 511,00	2 195 940,02		2,50	
313	366 572,51	2 195 973,95		2,50	
312	366 632,56	2 195 980,48		2,50	
311	366 675,49	2 195 981,69		2,50	
310	366 701,39	2 195 983,46		2,50	
309	366 731,98	2 195 985,55		2,50	
308	366 785,43	2 195 990,00		2,50	
307	366 832,25	2 195 986,85		2,50	
306	366 827,26	2 195 920,32		2,50	
305	366 814,27	2 195 892,75		2,50	
304	366 810,48	2 195 859,38		2,50	
303	366 814,47	2 195 833,21		2,50	
302	366 826,26	2 195 798,44		2,50	
301	366 830,06	2 195 767,87		2,50	
300	366 827,06	2 195 727,91	2,50		
299	366 827,26	2 195 689,95	2,50		
298	366 832,25	2 195 632,21	2,50		
297	366 843,89	2 195 598,99	2,50		
296	366 860,95	2 195 576,71	2,50		
295	366 894,10	2 195 574,28	2,50		
294	366 942,54	2 195 577,86	2,50		
293	366 997,88	2 195 580,86	2,50		
292	367 058,97	2 195 580,76	2,50		
291	367 127,35	2 195 583,66	2,50		
290	367 183,69	2 195 573,88	2,50		

Сведения о местоположении границ объекта					
1	2	3	4	5	6
289	367 211,73	2 195 560,62	Картометрический метод	2,50	—
288	367 250,50	2 195 470,40		2,50	
287	367 349,77	2 195 389,08		2,50	
286	367 401,15	2 195 378,67		2,50	
285	367 435,16	2 195 336,56		2,50	
284	367 503,97	2 195 303,14		2,50	
283	367 559,75	2 195 280,70		2,50	
282	367 593,20	2 195 279,18		2,50	
281	367 642,90	2 195 288,04		2,50	
280	367 719,28	2 195 315,92		2,50	
279	367 716,60	2 195 319,64		2,50	
278	367 569,68	2 195 481,42		2,50	
277	367 642,65	2 195 545,19		2,50	
276	367 741,46	2 195 631,51		2,50	
275	367 748,75	2 195 625,24		2,50	
274	367 748,75	2 195 625,66		2,50	
273	367 749,75	2 195 625,66		2,50	
272	367 749,75	2 195 624,66		2,50	
271	367 749,42	2 195 624,66		2,50	
270	367 787,25	2 195 592,12		2,50	
269	367 787,23	2 195 592,57		2,50	
268	367 788,22	2 195 592,62		2,50	
267	367 788,27	2 195 591,62		2,50	
266	367 787,85	2 195 591,60		2,50	
265	367 793,68	2 195 586,58		2,50	
264	367 825,69	2 195 559,13		2,50	
263	367 826,58	2 195 559,13		2,50	
262	367 826,58	2 195 558,37		2,50	
261	367 935,24	2 195 465,19		2,50	
260	367 955,61	2 195 445,53		2,50	
259	367 976,11	2 195 418,78		2,50	
258	367 973,74	2 195 411,36		2,50	
257	367 967,95	2 195 404,96		2,50	
256	367 977,61	2 195 394,92		2,50	
255	367 984,29	2 195 396,62		2,50	
254	367 995,59	2 195 375,28		2,50	
253	368 046,30	2 195 275,61		2,50	
252	368 142,49	2 195 087,68		2,50	
251	368 172,69	2 195 027,08		2,50	
250	368 219,80	2 194 932,31		2,50	
249	368 253,57	2 194 858,60		2,50	
248	368 298,61	2 194 763,49		2,50	
247	368 341,07	2 194 668,85		2,50	
246	368 358,88	2 194 624,51		2,50	
245	368 354,37	2 194 621,33		2,50	
244	368 356,38	2 194 616,55	2,50		
243	368 361,65	2 194 618,28	2,50		
242	368 366,32	2 194 607,60	2,50		
241	368 296,84	2 194 572,37	2,50		
240	367 915,63	2 194 407,95	2,50		
239	367 837,10	2 194 377,68	2,50		
238	367 811,33	2 194 357,64	2,50		
237	367 801,52	2 194 350,28	2,50		
236	367 777,85	2 194 342,79	2,50		
235	367 707,85	2 194 344,55	2,50		

Раздел 2

Сведения о местоположении границ объекта					
1	2	3	4	5	6
234	367 594,55	2 194 358,87	Картометрический метод	2,50	—
233	367 568,40	2 194 364,84		2,50	
232	367 497,21	2 194 352,73		2,50	
231	367 473,07	2 194 351,09		2,50	
230	367 446,90	2 194 356,00		2,50	
229	367 457,51	2 194 343,08		2,50	
228	367 461,58	2 194 329,07		2,50	
227	367 458,27	2 194 324,99		2,50	
226	367 437,73	2 194 340,98		2,50	
225	367 426,29	2 194 340,16		2,50	
224	367 405,43	2 194 316,40		2,50	
223	367 406,78	2 194 303,83		2,50	
222	367 413,15	2 194 296,95		2,50	
221	367 419,78	2 194 295,92		2,50	
220	367 432,46	2 194 299,20		2,50	
219	367 442,95	2 194 296,23		2,50	
218	367 445,40	2 194 282,19		2,50	
217	367 432,99	2 194 263,08		2,50	
216	367 432,87	2 194 250,93		2,50	
215	367 436,96	2 194 238,66		2,50	
214	367 464,50	2 194 201,43		2,50	
213	367 475,28	2 194 170,08		2,50	
212	367 470,50	2 194 143,36		2,50	
211	367 470,38	2 194 125,98		2,50	
210	367 501,85	2 194 099,68		2,50	
209	367 519,43	2 194 051,89		2,50	
208	367 530,65	2 194 010,60		2,50	
207	367 540,45	2 193 994,67		2,50	
206	367 579,89	2 193 957,19		2,50	
205	367 580,83	2 193 948,44		2,50	
204	367 582,09	2 193 936,61		2,50	
203	367 589,93	2 193 923,88		2,50	
202	367 605,37	2 193 911,38		2,50	
201	367 614,98	2 193 899,60		2,50	
200	367 621,43	2 193 884,04		2,50	
199	367 643,79	2 193 869,55		2,50	
198	367 652,79	2 193 854,42		2,50	
197	367 656,07	2 193 820,50		2,50	
196	367 669,28	2 193 800,60		2,50	
195	367 671,51	2 193 781,30		2,50	
194	367 691,11	2 193 758,27		2,50	
193	367 701,88	2 193 735,49		2,50	
192	367 727,16	2 193 723,31		2,50	
191	367 737,37	2 193 708,17		2,50	
190	367 739,37	2 193 680,62	2,50		
189	367 769,50	2 193 670,08	2,50		
188	367 784,44	2 193 672,78	2,50		
187	367 816,13	2 193 696,70	2,50		
186	367 829,13	2 193 696,70	2,50		
185	367 841,37	2 193 689,43	2,50		
184	367 858,42	2 193 665,67	2,50		
183	367 863,57	2 193 643,54	2,50		
182	367 871,90	2 193 624,52	2,50		
181	367 870,56	2 193 608,91	2,50		
180	367 852,84	2 193 581,61	2,50		

Раздел 2

Сведения о местоположении границ объекта					
1	2	3	4	5	6
179	367 851,31	2 193 561,73	Картометрический метод	2,50	—
178	367 859,89	2 193 542,92		2,50	
177	367 871,75	2 193 531,06		2,50	
176	367 892,60	2 193 520,44		2,50	
175	367 940,98	2 193 516,24		2,50	
174	368 019,81	2 193 477,07		2,50	
173	368 043,94	2 193 468,48		2,50	
172	368 061,12	2 193 457,03		2,50	
171	368 069,71	2 193 444,35		2,50	
170	368 080,86	2 193 417,02		2,50	
169	368 107,56	2 193 384,20		2,50	
168	368 113,48	2 193 353,95		2,50	
167	368 098,57	2 193 333,46		2,50	
166	368 090,41	2 193 310,95		2,50	
165	368 089,92	2 193 264,16		2,50	
164	368 081,47	2 193 244,81		2,50	
163	368 019,62	2 193 158,58		2,50	
162	368 016,43	2 193 145,10		2,50	
161	368 017,39	2 193 100,29		2,50	
160	368 011,39	2 193 075,20		2,50	
159	367 955,19	2 192 971,66		2,50	
158	367 941,96	2 192 923,65		2,50	
157	367 901,39	2 192 842,16		2,50	
156	367 898,77	2 192 830,33		2,50	
155	367 898,84	2 192 799,20		2,50	
154	367 840,60	2 192 607,03		2,50	
153	367 829,36	2 192 534,11		2,50	
152	367 833,72	2 192 460,05		2,50	
151	367 866,85	2 192 420,18		2,50	
150	367 873,86	2 192 406,50		2,50	
149	367 873,12	2 192 383,55		2,50	
148	367 852,13	2 192 349,89		2,50	
147	367 853,03	2 192 335,46	2,50		
146	367 880,72	2 192 297,00	2,50		
145	367 895,04	2 192 228,95	2,50		
Внутренний контур 1 из 5					
735	359 700,66	2 190 920,69	Картометрический метод	2,50	—
736	359 693,88	2 190 970,80		2,50	
737	359 632,52	2 191 143,27		2,50	
738	359 576,95	2 191 228,93		2,50	
739	359 490,62	2 191 345,02		2,50	
740	359 449,94	2 191 405,87		2,50	
741	359 400,32	2 191 467,06		2,50	
742	359 381,47	2 191 474,00		2,50	
743	359 064,59	2 191 363,21		2,50	
744	359 016,30	2 191 317,57		2,50	
745	358 928,98	2 191 310,29		2,50	
746	358 510,88	2 191 199,83		2,50	
747	358 440,10	2 191 187,26		2,50	
748	357 762,02	2 190 985,51		2,50	
749	357 742,84	2 190 941,20		2,50	
750	357 752,43	2 190 892,58		2,50	
751	357 788,48	2 190 857,85		2,50	
752	357 878,78	2 190 813,20		2,50	
753	357 958,17	2 190 787,41		2,50	

Сведения о местоположении границ объекта					
1	2	3	4	5	6
754	358 078,24	2 190 776,33	Картометрический метод	2,50	—
755	358 138,44	2 190 786,25		2,50	
756	358 172,17	2 190 796,83		2,50	
757	358 182,76	2 190 765,75		2,50	
758	358 213,19	2 190 745,24		2,50	
759	358 312,42	2 190 699,60		2,50	
760	358 403,05	2 190 685,71		2,50	
761	358 491,04	2 190 682,40		2,50	
762	358 756,31	2 190 695,13		2,50	
763	358 927,65	2 190 673,31		2,50	
764	359 014,31	2 190 669,34		2,50	
765	359 100,98	2 190 697,78		2,50	
766	359 195,94	2 190 755,64		2,50	
767	359 587,87	2 190 869,10		2,50	
735	359 700,66	2 190 920,69	2,50		
Внутренний контур 2 из 5					
768	363 554,83	2 194 601,52	Картометрический метод	2,50	—
769	363 560,28	2 194 610,86		2,50	
770	363 563,12	2 194 631,55		2,50	
771	363 588,27	2 194 665,63		2,50	
772	363 614,20	2 194 708,24		2,50	
773	363 600,58	2 194 701,39		2,50	
774	363 596,17	2 194 698,11		2,50	
775	363 564,22	2 194 648,27		2,50	
776	363 558,33	2 194 628,93		2,50	
777	363 557,57	2 194 615,79		2,50	
768	363 554,83	2 194 601,52		2,50	
Внутренний контур 3 из 5					
778	363 358,02	2 194 352,18	Картометрический метод	2,50	—
779	363 343,68	2 194 346,25		2,50	
780	363 324,51	2 194 334,67		2,50	
781	363 314,43	2 194 323,64		2,50	
782	363 306,81	2 194 312,92		2,50	
778	363 358,02	2 194 352,18		2,50	
Внутренний контур 4 из 5					
783	363 415,11	2 194 404,33	Картометрический метод	2,50	—
784	363 437,34	2 194 430,32		2,50	
785	363 453,78	2 194 448,62		2,50	
786	363 446,84	2 194 443,73		2,50	
787	363 437,73	2 194 435,59		2,50	
788	363 429,05	2 194 425,54		2,50	
789	363 421,29	2 194 414,87		2,50	
783	363 415,11	2 194 404,33		2,50	
Внутренний контур 5 из 5					
790	362 708,73	2 195 546,06	Картометрический метод	2,50	—
791	362 708,15	2 195 546,85		2,50	
792	362 707,38	2 195 546,22		2,50	
793	362 707,97	2 195 545,43		2,50	
790	362 708,73	2 195 546,06		2,50	
ЗУ1(3)					
794	369 920,07	2 198 394,58	Картометрический метод	2,50	—
795	369 918,36	2 198 394,16		2,50	
796	369 903,96	2 198 390,63		2,50	
797	369 884,40	2 198 385,31		2,50	
798	369 829,83	2 198 359,91		2,50	

Раздел 2

Сведения о местоположении границ объекта					
1	2	3	4	5	6
799	369 722,07	2 198 308,78	Картометрический метод	2,50	—
800	369 704,74	2 198 291,62		2,50	
801	369 661,02	2 198 269,98		2,50	
802	369 432,98	2 198 162,30		2,50	
803	369 449,02	2 198 112,91		2,50	
804	369 485,00	2 198 131,26		2,50	
805	369 475,16	2 198 159,99		2,50	
806	369 917,29	2 198 367,02		2,50	
794	369 920,07	2 198 394,58		2,50	
ЗУ1(4)					
807	369 606,37	2 198 418,30	Картометрический метод	2,50	—
871	369 578,36	2 198 443,65		2,50	
870	369 569,96	2 198 456,08		2,50	
869	369 558,19	2 198 461,76		2,50	
868	369 514,12	2 198 450,13		2,50	
867	369 491,47	2 198 429,33		2,50	
866	369 476,78	2 198 423,21		2,50	
865	369 458,42	2 198 422,60		2,50	
864	369 448,62	2 198 427,49		2,50	
863	369 438,38	2 198 429,59		2,50	
862	369 423,08	2 198 436,03		2,50	
861	369 408,59	2 198 440,06		2,50	
860	369 396,11	2 198 434,82		2,50	
859	369 386,85	2 198 413,89		2,50	
858	369 384,84	2 198 394,15		2,50	
857	369 373,56	2 198 383,28		2,50	
856	369 369,06	2 198 378,66		2,50	
855	369 349,16	2 198 368,24		2,50	
854	369 333,75	2 198 402,76		2,50	
853	369 321,94	2 198 429,22		2,50	
852	369 301,14	2 198 471,49		2,50	
851	369 197,99	2 198 420,33		2,50	
850	369 128,50	2 198 385,86		2,50	
849	369 105,52	2 198 391,78		2,50	
848	369 075,29	2 198 418,63		2,50	
847	368 938,89	2 198 546,54		2,50	
846	368 886,94	2 198 594,99		2,50	
845	368 855,64	2 198 623,19		2,50	
844	368 807,85	2 198 665,82		2,50	
843	368 703,32	2 198 756,39		2,50	
842	368 620,30	2 198 828,54		2,50	
841	368 530,32	2 198 905,17		2,50	
840	368 432,69	2 198 989,96		2,50	
839	368 385,87	2 199 032,50		2,50	
838	368 368,27	2 199 048,61		2,50	
837	368 275,43	2 199 127,92		2,50	
836	368 265,33	2 199 131,92		2,50	
835	368 430,17	2 199 194,22		2,50	
834	368 441,55	2 199 199,40		2,50	
833	368 474,00	2 199 213,67		2,50	
832	368 599,66	2 199 260,59	2,50		
831	368 764,06	2 199 313,72	2,50		
830	368 849,33	2 199 346,62	2,50		
829	368 876,00	2 199 364,56	2,50		
828	368 894,83	2 199 384,09	2,50		

Раздел 2

Сведения о местоположении границ объекта					
1	2	3	4	5	6
827	368 901,17	2 199 406,67	Картометрический метод	2,50	—
826	368 911,44	2 199 396,91		2,50	
825	369 019,35	2 199 321,31		2,50	
824	369 035,91	2 199 308,77		2,50	
823	369 091,27	2 199 248,20		2,50	
822	369 145,65	2 199 185,65		2,50	
821	369 175,97	2 199 135,25		2,50	
820	369 246,20	2 199 004,42		2,50	
819	369 258,05	2 198 968,10		2,50	
818	369 272,25	2 198 916,65		2,50	
817	369 303,93	2 198 828,93		2,50	
816	369 333,37	2 198 689,38		2,50	
815	369 359,37	2 198 605,64		2,50	
814	369 382,80	2 198 551,49		2,50	
813	369 413,28	2 198 488,65		2,50	
812	369 416,32	2 198 466,26		2,50	
811	369 609,60	2 198 524,74		2,50	
810	369 618,22	2 198 490,18		2,50	
809	369 603,30	2 198 442,00		2,50	
808	369 605,08	2 198 428,20		2,50	
807	369 606,37	2 198 418,30	2,50		
Внутренний контур 1 из 2					
872	369 217,82	2 198 619,05	Картометрический метод	2,50	—
873	369 224,01	2 198 631,65		2,50	
874	369 225,84	2 198 648,39		2,50	
875	369 223,44	2 198 659,16		2,50	
876	369 218,62	2 198 667,81		2,50	
877	369 204,24	2 198 684,66		2,50	
878	369 197,49	2 198 698,45		2,50	
879	369 196,05	2 198 704,25		2,50	
880	369 194,90	2 198 721,16		2,50	
881	369 183,44	2 198 752,67		2,50	
882	369 188,83	2 198 767,00		2,50	
883	369 192,04	2 198 778,40		2,50	
884	369 194,44	2 198 798,34		2,50	
885	369 191,92	2 198 815,87		2,50	
886	369 183,90	2 198 844,06		2,50	
887	369 182,24	2 198 872,83		2,50	
888	369 180,23	2 198 883,89		2,50	
889	369 168,31	2 198 910,01		2,50	
890	369 159,49	2 198 948,98		2,50	
891	369 156,97	2 199 003,76		2,50	
892	369 146,54	2 199 051,54		2,50	
893	369 121,56	2 199 109,88		2,50	
894	369 083,51	2 199 164,65		2,50	
895	369 060,25	2 199 184,59		2,50	
896	369 041,80	2 199 188,83		2,50	
897	369 030,79	2 199 186,66		2,50	
898	369 017,50	2 199 178,98		2,50	
899	368 994,47	2 199 158,46		2,50	
900	368 951,15	2 199 102,66	2,50		
901	368 933,27	2 199 069,54	2,50		
902	368 877,11	2 198 985,76	2,50		
903	368 862,33	2 198 972,47	2,50		
904	368 852,59	2 198 962,96	2,50		

Раздел 2

Сведения о местоположении границ объекта					
1	2	3	4	5	6
905	368 844,91	2 198 969,38	Картометрический метод	2,50	—
906	368 840,90	2 198 984,96		2,50	
907	368 841,70	2 199 028,28		2,50	
908	368 849,38	2 199 041,57		2,50	
909	368 901,07	2 199 095,21		2,50	
910	368 931,21	2 199 149,18		2,50	
911	368 954,24	2 199 194,56		2,50	
912	368 964,21	2 199 222,98		2,50	
913	368 986,10	2 199 298,39		2,50	
914	368 987,59	2 199 312,60		2,50	
915	368 988,28	2 199 326,24		2,50	
916	368 982,55	2 199 340,79		2,50	
917	368 970,86	2 199 354,08		2,50	
918	368 930,98	2 199 359,13		2,50	
919	368 890,06	2 199 344,92		2,50	
920	368 885,48	2 199 358,21		2,50	
921	368 847,32	2 199 336,55		2,50	
922	368 728,36	2 199 293,69		2,50	
923	368 657,08	2 199 269,85		2,50	
924	368 577,78	2 199 243,96		2,50	
925	368 541,33	2 199 231,46		2,50	
926	368 503,40	2 199 216,45		2,50	
927	368 471,43	2 199 203,96		2,50	
928	368 441,52	2 199 189,86		2,50	
929	368 419,96	2 199 180,15		2,50	
930	368 410,70	2 199 158,54		2,50	
931	368 407,91	2 199 142,55		2,50	
932	368 406,99	2 199 131,41		2,50	
933	368 407,79	2 199 110,65		2,50	
934	369 046,63	2 198 505,58		2,50	
935	369 054,63	2 198 516,14	2,50		
936	369 154,33	2 198 576,88	2,50		
872	369 217,82	2 198 619,05	2,50		
Внутренний контур 2 из 2					
937	369 393,83	2 198 441,44	Картометрический метод	2,50	—
938	369 387,92	2 198 453,96		2,50	
939	369 376,89	2 198 448,76		2,50	
940	369 382,80	2 198 436,23		2,50	
937	369 393,83	2 198 441,44		2,50	
ЗУ1(5)					
941	369 019,21	2 198 440,91	Картометрический метод	2,50	—
1057	369 014,70	2 198 439,44		2,50	
1056	368 758,77	2 198 355,63		2,50	
1055	368 742,68	2 198 383,99		2,50	
1054	368 707,01	2 198 442,34		2,50	
1053	368 645,03	2 198 467,87		2,50	
1052	368 597,14	2 198 460,69		2,50	
1051	368 530,23	2 198 445,48		2,50	
1050	368 417,39	2 198 401,03		2,50	
1049	368 313,55	2 198 348,55		2,50	
1048	368 293,40	2 198 337,53		2,50	
1047	368 280,10	2 198 326,12		2,50	
1046	368 257,29	2 198 318,14		2,50	
1045	368 243,60	2 198 307,50		2,50	
1044	368 230,68	2 198 286,21		2,50	

Сведения о местоположении границ объекта					
1	2	3	4	5	6
1043	368 218,13	2 198 272,52	Картометрический метод	2,50	—
1042	368 191,52	2 198 260,74		2,50	
1041	368 175,56	2 198 250,47		2,50	
1040	368 169,18	2 198 281,28		2,50	
1039	368 156,12	2 198 286,66		2,50	
1038	368 148,09	2 198 298,22		2,50	
1037	368 111,66	2 198 283,75		2,50	
1036	368 100,59	2 198 275,38		2,50	
1035	368 109,03	2 198 258,08		2,50	
1034	368 075,96	2 198 276,32		2,50	
1033	368 009,67	2 198 284,50		2,50	
1032	367 956,07	2 198 294,38		2,50	
1031	367 950,37	2 198 298,18		2,50	
1030	367 941,06	2 198 305,59		2,50	
1029	367 944,27	2 198 310,81		2,50	
1028	367 958,33	2 198 333,57		2,50	
1027	367 957,71	2 198 339,79		2,50	
1026	367 941,92	2 198 344,49		2,50	
1025	367 915,45	2 198 355,57		2,50	
1024	367 900,03	2 198 348,36		2,50	
1023	367 904,36	2 198 339,35		2,50	
1022	367 910,27	2 198 327,06		2,50	
1021	367 869,49	2 198 347,03		2,50	
1020	367 846,87	2 198 349,45		2,50	
1019	367 801,06	2 198 357,19		2,50	
1018	367 797,46	2 198 371,74		2,50	
1017	367 804,30	2 198 383,52		2,50	
1016	367 807,91	2 198 399,68		2,50	
1015	367 806,79	2 198 422,24		2,50	
1014	367 807,32	2 198 433,42		2,50	
1013	367 800,69	2 198 462,79		2,50	
1012	367 787,58	2 198 505,17		2,50	
1011	367 767,86	2 198 551,77		2,50	
1010	367 736,06	2 198 603,62		2,50	
1009	367 725,61	2 198 623,01		2,50	
1008	367 731,31	2 198 641,07		2,50	
1007	367 746,31	2 198 662,31		2,50	
1006	367 767,80	2 198 681,91		2,50	
1005	367 773,82	2 198 692,23		2,50	
1004	367 773,48	2 198 711,14		2,50	
1003	367 761,72	2 198 729,83		2,50	
1002	367 757,16	2 198 746,75		2,50	
1001	367 760,96	2 198 759,48		2,50	
1000	367 769,71	2 198 776,40		2,50	
999	367 834,35	2 198 743,46		2,50	
998	368 092,08	2 198 827,35	2,50		
997	368 018,86	2 199 069,50	2,50		
996	368 010,10	2 199 110,54	2,50		
995	367 990,97	2 199 193,07	2,50		
994	367 997,59	2 199 194,73	2,50		
993	368 028,41	2 199 058,54	2,50		
992	368 221,04	2 199 128,10	2,50		
991	367 980,08	2 199 326,40	2,50		
990	367 962,12	2 199 302,45	2,50		
989	367 935,18	2 199 321,16	2,50		

Раздел 2

Сведения о местоположении границ объекта					
1	2	3	4	5	6
988	367 953,14	2 199 348,10	Картометрический метод	2,50	—
987	367 926,96	2 199 388,51		2,50	
986	367 804,24	2 199 491,04		2,50	
985	367 493,50	2 199 624,98		2,50	
984	367 512,70	2 199 492,12		2,50	
983	367 570,00	2 199 209,47		2,50	
982	367 542,27	2 199 171,22		2,50	
981	367 543,59	2 199 156,28		2,50	
980	367 531,58	2 199 172,41		2,50	
979	367 532,36	2 199 281,39		2,50	
978	367 528,88	2 199 325,44		2,50	
977	367 521,60	2 199 364,93		2,50	
976	367 522,44	2 199 365,11		2,50	
975	367 521,19	2 199 371,47		2,50	
974	367 520,42	2 199 371,31		2,50	
973	367 498,73	2 199 488,97		2,50	
972	367 474,88	2 199 610,54		2,50	
971	367 481,81	2 199 637,97		2,50	
970	367 495,39	2 199 641,63		2,50	
969	367 528,02	2 199 629,09		2,50	
968	367 644,27	2 199 581,34		2,50	
967	367 717,08	2 199 550,05		2,50	
966	367 750,19	2 199 535,95		2,50	
965	367 782,06	2 199 520,02		2,50	
964	367 800,27	2 199 509,09		2,50	
963	367 816,94	2 199 497,76		2,50	
962	367 829,47	2 199 488,40		2,50	
961	367 845,57	2 199 475,65		2,50	
960	367 869,14	2 199 454,97		2,50	
959	367 917,80	2 199 411,63		2,50	
958	367 963,31	2 199 371,64		2,50	
957	368 065,57	2 199 273,35		2,50	
956	368 130,24	2 199 223,56		2,50	
955	368 250,65	2 199 116,53	2,50		
954	368 242,31	2 199 106,95	2,50		
953	368 249,04	2 199 097,68	2,50		
952	368 260,77	2 199 108,00	2,50		
951	368 353,60	2 199 032,22	2,50		
950	368 371,05	2 199 016,25	2,50		
949	368 418,10	2 198 973,49	2,50		
948	368 516,60	2 198 887,99	2,50		
947	368 605,94	2 198 811,87	2,50		
946	368 688,95	2 198 739,41	2,50		
945	368 793,55	2 198 649,23	2,50		
944	368 840,96	2 198 606,81	2,50		
943	368 872,00	2 198 578,83	2,50		
942	368 925,96	2 198 528,05	2,50		
941	369 019,21	2 198 440,91	2,50		
Внутренний контур 1 из 1					
1058	368 184,83	2 198 632,98	Картометрический метод	2,50	—
1059	368 146,08	2 198 725,17		2,50	
1060	368 053,90	2 198 686,42		2,50	
1061	368 092,64	2 198 594,23		2,50	
1058	368 184,83	2 198 632,98		2,50	
ЗУ1(6)					

Раздел 2

Сведения о местоположении границ объекта					
1	2	3	4	5	6
1062	368 337,94	2 199 695,72	Картометрический метод	2,50	—
1063	368 328,11	2 199 742,81		2,50	
1064	368 181,34	2 200 493,38		2,50	
1065	368 178,56	2 200 507,61		2,50	
1066	368 098,73	2 201 084,91		2,50	
1067	368 045,00	2 201 444,51		2,50	
1068	368 044,00	2 201 454,81		2,50	
1069	368 007,03	2 201 440,42		2,50	
1070	367 987,49	2 201 415,71		2,50	
1071	367 965,19	2 201 376,00		2,50	
1072	367 944,33	2 201 357,07		2,50	
1073	367 928,28	2 201 354,74		2,50	
1074	367 872,12	2 201 381,71		2,50	
1075	367 850,27	2 201 385,75		2,50	
1076	367 831,37	2 201 377,26		2,50	
1077	367 821,21	2 201 367,78		2,50	
1078	367 800,44	2 201 327,14		2,50	
1079	367 780,30	2 201 305,07		2,50	
1080	367 752,77	2 201 293,22		2,50	
1081	367 723,06	2 201 291,84		2,50	
1082	367 687,01	2 201 293,60		2,50	
1083	367 661,39	2 201 280,22		2,50	
1084	367 615,89	2 201 236,25		2,50	
1085	367 587,91	2 201 211,61		2,50	
1086	367 566,57	2 201 197,25		2,50	
1087	367 549,75	2 201 191,64		2,50	
1088	367 485,13	2 201 189,22		2,50	
1089	367 466,40	2 201 178,90		2,50	
1090	367 450,72	2 201 156,34		2,50	
1091	367 447,66	2 201 126,52		2,50	
1092	367 449,19	2 201 079,49		2,50	
1093	367 440,40	2 201 056,93		2,50	
1094	367 402,17	2 201 018,70		2,50	
1095	367 324,44	2 200 971,50	2,50		
1096	367 265,29	2 200 945,01	2,50		
1097	367 176,89	2 200 915,78	2,50		
1098	367 136,31	2 200 908,21	2,50		
1099	367 090,10	2 200 911,16	2,50		
1100	367 064,56	2 200 928,08	2,50		
1101	367 038,94	2 200 975,88	2,50		
1102	367 013,86	2 200 996,60	2,50		
1103	366 985,80	2 201 010,29	2,50		
1104	366 973,34	2 201 026,08	2,50		
1105	366 959,17	2 201 070,21	2,50		
1106	366 953,30	2 201 080,26	2,50		
1107	366 929,82	2 201 080,86	2,50		
1108	366 892,05	2 201 071,63	2,50		
1109	366 897,46	2 201 059,89	2,50		
1110	366 909,21	2 201 036,07	2,50		
1111	366 913,95	2 201 035,04	2,50		
1112	366 916,51	2 201 033,48	2,50		
1113	366 918,52	2 201 029,92	2,50		
1114	366 921,08	2 201 019,21	2,50		
1115	366 923,39	2 201 008,11	2,50		
1116	366 953,25	2 200 947,52	2,50		

Раздел 2

Сведения о местоположении границ объекта					
1	2	3	4	5	6
1117	366 972,72	2 200 907,22	Картометрический метод	2,50	—
1118	367 012,18	2 200 826,29		2,50	
1119	367 071,10	2 200 858,83		2,50	
1120	367 198,70	2 200 889,77		2,50	
1121	367 223,26	2 200 865,81		2,50	
1122	367 277,75	2 200 806,42		2,50	
1123	367 293,12	2 200 748,95		2,50	
1124	367 294,55	2 200 692,36		2,50	
1125	367 272,95	2 200 635,77		2,50	
1126	367 256,56	2 200 609,52		2,50	
1127	367 221,77	2 200 569,77		2,50	
1128	367 189,99	2 200 548,14		2,50	
1129	367 160,62	2 200 530,95		2,50	
1130	367 156,77	2 200 528,73		2,50	
1131	367 165,70	2 200 510,37		2,50	
1132	367 202,30	2 200 436,90		2,50	
1133	367 252,78	2 200 329,92		2,50	
1134	367 299,37	2 200 219,71		2,50	
1135	367 318,17	2 200 166,64		2,50	
1136	367 352,64	2 200 069,54		2,50	
1137	367 373,27	2 200 006,95		2,50	
1138	367 397,21	2 199 930,49		2,50	
1139	367 405,99	2 199 894,14		2,50	
1140	367 412,82	2 199 890,32		2,50	
1141	367 420,01	2 199 886,07		2,50	
1142	367 430,73	2 199 891,29		2,50	
1143	367 435,44	2 199 881,44		2,50	
1144	367 428,24	2 199 874,58		2,50	
1145	367 424,32	2 199 863,67		2,50	
1146	367 419,98	2 199 853,15		2,50	
1147	367 434,61	2 199 799,78		2,50	
1148	367 447,64	2 199 735,70		2,50	
1149	367 453,33	2 199 715,18		2,50	
1150	367 472,79	2 199 686,25		2,50	
1151	367 496,44	2 199 669,59		2,50	
1152	367 536,26	2 199 649,49		2,50	
1153	367 650,27	2 199 603,41		2,50	
1154	367 725,74	2 199 570,27		2,50	
1155	367 759,43	2 199 555,93		2,50	
1156	367 768,71	2 199 551,29		2,50	
1157	367 768,71	2 199 550,30		2,50	
1158	367 769,71	2 199 550,30		2,50	
1159	367 769,71	2 199 550,79		2,50	
1160	367 792,65	2 199 539,32		2,50	
1161	367 812,12	2 199 527,63	2,50		
1162	367 829,71	2 199 515,68	2,50		
1163	367 842,88	2 199 505,84	2,50		
1164	367 859,66	2 199 492,56	2,50		
1165	367 870,03	2 199 488,02	2,50		
1166	367 961,43	2 199 528,59	2,50		
1167	367 940,00	2 199 645,12	2,50		
1168	367 741,11	2 199 591,14	2,50		
1169	367 604,10	2 199 625,11	2,50		
1170	367 498,16	2 199 674,08	2,50		
1171	367 450,24	2 199 853,11	2,50		

Раздел 2

Сведения о местоположении границ объекта					
1	2	3	4	5	6
1172	367 493,82	2 199 904,52	Картометрический метод	2,50	—
1173	367 494,90	2 199 901,67		2,50	
1174	367 503,78	2 199 905,05		2,50	
1175	367 500,83	2 199 912,80		2,50	
1176	367 541,12	2 199 960,33		2,50	
1177	367 681,12	2 200 079,19		2,50	
1178	367 908,70	2 200 263,10		2,50	
1179	368 120,37	2 200 436,79		2,50	
1180	368 267,08	2 199 664,52		2,50	
1181	368 334,87	2 199 694,34		2,50	
1062	368 337,94	2 199 695,72		2,50	
ЗУ1(7)					
1182	367 054,13	2 198 668,17	Картометрический метод	2,50	—
1183	367 072,38	2 198 666,03		2,50	
1184	367 092,25	2 198 667,64		2,50	
1185	367 115,83	2 198 700,30		2,50	
1186	367 137,84	2 198 752,97		2,50	
1187	367 145,48	2 198 765,09		2,50	
1188	367 150,56	2 198 773,83		2,50	
1189	367 152,53	2 198 780,87		2,50	
1190	367 151,12	2 198 797,78		2,50	
1191	367 152,54	2 198 812,74		2,50	
1192	367 157,32	2 198 822,30		2,50	
1193	367 165,78	2 198 829,62		2,50	
1194	367 175,84	2 198 835,75		2,50	
1195	367 186,83	2 198 837,44		2,50	
1196	367 193,59	2 198 840,54		2,50	
1197	367 198,92	2 198 846,08		2,50	
1198	367 203,74	2 198 861,95		2,50	
1199	367 209,10	2 198 868,72		2,50	
1200	367 219,24	2 198 877,17		2,50	
1201	367 225,44	2 198 885,34		2,50	
1202	367 231,65	2 198 894,92		2,50	
1203	367 233,34	2 198 902,25		2,50	
1204	367 233,90	2 198 921,97		2,50	
1205	367 231,65	2 198 940,85		2,50	
1206	367 229,39	2 198 949,87		2,50	
1207	367 228,83	2 198 967,62		2,50	
1208	367 232,74	2 198 990,60		2,50	
1209	367 233,30	2 199 004,13		2,50	
1210	367 232,46	2 199 014,83		2,50	
1211	367 228,51	2 199 036,81		2,50	
1212	367 225,69	2 199 061,33		2,50	
1213	367 221,74	2 199 090,92		2,50	
1214	367 214,42	2 199 128,39		2,50	
1215	367 210,21	2 199 160,35		2,50	
1216	367 207,67	2 199 176,70	2,50		
1217	367 206,83	2 199 201,21	2,50		
1218	367 204,85	2 199 227,98	2,50		
1219	367 203,44	2 199 250,81	2,50		
1220	367 204,57	2 199 268,28	2,50		
1221	367 211,34	2 199 288,57	2,50		
1222	367 226,23	2 199 309,90	2,50		
1223	367 247,08	2 199 332,72	2,50		
1224	367 267,38	2 199 353,57	2,50		

Раздел 2

Сведения о местоположении границ объекта					
1	2	3	4	5	6
1225	367 282,88	2 199 372,17	Картометрический метод	2,50	—
1226	367 294,72	2 199 388,51		2,50	
1227	367 302,05	2 199 401,48		2,50	
1228	367 307,40	2 199 414,44		2,50	
1229	367 308,25	2 199 431,91		2,50	
1230	367 307,68	2 199 464,46		2,50	
1231	367 308,25	2 199 500,81		2,50	
1232	367 331,29	2 199 506,38		2,50	
1233	367 452,28	2 199 478,22		2,50	
1234	367 482,14	2 199 485,74		2,50	
1235	367 459,27	2 199 608,38		2,50	
1236	367 448,96	2 199 634,33		2,50	
1237	367 443,95	2 199 642,36		2,50	
1238	367 437,79	2 199 649,23		2,50	
1239	367 426,18	2 199 657,83		2,50	
1240	367 418,59	2 199 663,56		2,50	
1241	367 407,27	2 199 668,86		2,50	
1242	367 397,96	2 199 671,01		2,50	
1243	367 389,65	2 199 671,72		2,50	
1244	367 383,78	2 199 671,01		2,50	
1245	367 381,63	2 199 670,43		2,50	
1246	367 378,48	2 199 670,00		2,50	
1247	367 362,33	2 199 674,49		2,50	
1248	367 359,41	2 199 675,10		2,50	
1249	367 351,59	2 199 679,55		2,50	
1250	367 328,91	2 199 687,83		2,50	
1251	367 297,50	2 199 694,51		2,50	
1252	367 242,25	2 199 703,78		2,50	
1253	367 242,08	2 199 693,47		2,50	
1254	367 248,52	2 199 669,86		2,50	
1255	367 247,68	2 199 629,16		2,50	
1256	367 230,50	2 199 608,76		2,50	
1257	367 211,17	2 199 568,51		2,50	
1258	367 183,43	2 199 485,48		2,50	
1259	367 160,39	2 199 432,71		2,50	
1260	367 147,33	2 199 383,71		2,50	
1261	367 144,44	2 199 373,00		2,50	
1262	367 132,56	2 199 328,93		2,50	
1263	367 124,52	2 199 301,26		2,50	
1264	367 122,01	2 199 285,38		2,50	
1265	367 118,33	2 199 230,97		2,50	
1266	367 119,68	2 199 171,52		2,50	
1267	367 120,67	2 199 127,70		2,50	
1268	367 117,93	2 199 102,40		2,50	
1269	367 120,46	2 199 070,45		2,50	
1270	367 116,88	2 199 029,10		2,50	
1271	367 120,64	2 199 017,83		2,50	
1272	367 114,26	2 198 979,44	2,50		
1273	367 107,82	2 198 936,50	2,50		
1274	367 101,91	2 198 881,75	2,50		
1275	367 101,91	2 198 849,55	2,50		
1276	367 097,61	2 198 828,08	2,50		
1277	367 078,28	2 198 808,22	2,50		
1278	367 065,93	2 198 793,72	2,50		
1279	367 062,71	2 198 782,45	2,50		

Сведения о местоположении границ объекта					
1	2	3	4	5	6
1280	367 063,79	2 198 755,61	Картометрический метод	2,50	—
1281	367 070,77	2 198 735,75		2,50	
1282	367 057,89	2 198 725,07		2,50	
1283	367 041,24	2 198 708,97		2,50	
1284	367 034,26	2 198 694,47		2,50	
1285	367 041,24	2 198 677,83		2,50	
1182	367 054,13	2 198 668,17		2,50	
ЗУ1(8)					
1286	367 425,30	2 199 704,84	Картометрический метод	2,50	—
1830	367 422,58	2 199 701,10		2,50	
1829	367 419,02	2 199 697,08		2,50	
1828	367 413,14	2 199 693,93		2,50	
1827	367 408,42	2 199 693,21		2,50	
1826	367 401,68	2 199 692,50		2,50	
1825	367 393,23	2 199 694,65		2,50	
1824	367 387,07	2 199 696,94		2,50	
1823	367 382,77	2 199 699,52		2,50	
1822	367 367,24	2 199 703,34		2,50	
1821	367 364,94	2 199 704,11		2,50	
1820	367 360,64	2 199 703,95		2,50	
1819	367 347,45	2 199 702,57		2,50	
1818	367 332,41	2 199 704,57		2,50	
1817	367 307,63	2 199 709,25		2,50	
1816	367 296,65	2 199 711,32		2,50	
1815	367 240,96	2 199 726,52		2,50	
1814	367 238,50	2 199 769,86		2,50	
1813	367 239,04	2 199 809,58		2,50	
1812	367 220,30	2 199 830,87		2,50	
1811	367 184,60	2 199 859,78		2,50	
1810	367 154,53	2 199 875,34		2,50	
1809	367 124,28	2 199 882,15		2,50	
1808	367 098,69	2 199 886,08		2,50	
1807	367 078,28	2 199 880,71		2,50	
1806	367 072,91	2 199 884,47		2,50	
1805	367 006,93	2 199 902,86		2,50	
1804	366 994,38	2 199 907,42		2,50	
1803	366 933,94	2 199 911,98		2,50	
1802	366 894,40	2 199 869,79		2,50	
1801	366 870,24	2 199 831,99		2,50	
1800	366 848,22	2 199 743,96		2,50	
1799	366 839,73	2 199 697,64		2,50	
1798	366 829,32	2 199 684,45		2,50	
1797	366 803,78	2 199 618,13		2,50	
1796	366 790,43	2 199 571,66		2,50	
1795	366 768,34	2 199 481,48		2,50	
1794	366 751,77	2 199 412,56		2,50	
1793	366 690,44	2 199 155,80		2,50	
1792	366 673,55	2 199 088,54		2,50	
1791	366 665,28	2 199 057,07		2,50	
1790	366 658,25	2 199 034,49	2,50		
1789	366 678,30	2 199 200,95	2,50		
1788	366 711,15	2 199 390,98	2,50		
1787	366 751,08	2 199 581,17	2,50		
1786	366 812,75	2 199 773,92	2,50		
1785	366 842,14	2 199 828,12	2,50		

Раздел 2

Сведения о местоположении границ объекта					
1	2	3	4	5	6
1784	366 765,35	2 199 839,15	Картометрический метод	2,50	—
1783	366 711,10	2 199 811,12		2,50	
1782	366 623,52	2 199 750,13		2,50	
1781	366 542,18	2 199 689,92		2,50	
1780	366 471,10	2 199 641,12		2,50	
1779	366 400,12	2 199 591,18		2,50	
1778	366 301,07	2 199 552,12		2,50	
1777	366 222,16	2 199 519,38		2,50	
1776	366 145,08	2 199 494,12		2,50	
1775	366 109,03	2 199 450,02		2,50	
1774	366 085,19	2 199 350,66		2,50	
1773	366 060,50	2 199 339,28		2,50	
1772	366 000,12	2 199 423,18		2,50	
1771	365 950,08	2 199 390,98		2,50	
1770	365 898,13	2 199 355,12		2,50	
1769	365 861,38	2 199 280,98		2,50	
1768	365 830,77	2 199 215,13		2,50	
1767	365 780,95	2 199 161,15		2,50	
1766	365 720,12	2 199 180,55		2,50	
1765	365 669,21	2 199 212,27		2,50	
1764	365 600,07	2 199 261,92		2,50	
1763	365 552,16	2 199 263,07		2,50	
1762	365 371,43	2 199 343,02		2,50	
1761	365 347,39	2 199 327,21		2,50	
1760	365 342,38	2 199 299,29		2,50	
1759	365 387,89	2 199 262,20		2,50	
1758	365 365,50	2 199 216,97		2,50	
1757	365 328,40	2 199 170,93		2,50	
1756	365 299,59	2 199 027,23		2,50	
1755	365 339,21	2 199 006,29		2,50	
1754	365 309,81	2 198 930,02		2,50	
1753	365 314,91	2 198 830,29		2,50	
1752	365 322,18	2 198 742,12		2,50	
1751	365 350,01	2 198 679,81		2,50	
1750	365 375,81	2 198 600,92		2,50	
1749	365 410,09	2 198 523,11		2,50	
1748	365 420,12	2 198 422,10		2,50	
1747	365 379,09	2 198 551,20		2,50	
1746	365 335,21	2 198 611,29		2,50	
1745	365 302,18	2 198 705,81		2,50	
1744	365 300,12	2 198 765,73		2,50	
1743	365 280,98	2 198 807,19		2,50	
1742	365 279,02	2 198 860,03		2,50	
1741	365 252,17	2 198 906,17		2,50	
1740	365 109,22	2 198 968,18	2,50		
1739	365 069,03	2 198 983,72	2,50		
1738	365 100,16	2 199 047,65	2,50		
1737	365 155,53	2 199 222,76	2,50		
1736	365 164,56	2 199 310,55	2,50		
1735	365 083,74	2 199 308,30	2,50		
1734	364 961,01	2 199 301,57	2,50		
1733	364 885,43	2 199 283,61	2,50		
1732	364 873,16	2 199 234,96	2,50		
1731	364 992,40	2 199 189,83	2,50		
1730	364 982,79	2 199 144,04	2,50		

Раздел 2

Сведения о местоположении границ объекта					
1	2	3	4	5	6
1729	364 923,67	2 199 010,20	Картометрический метод	2,50	—
1728	364 820,11	2 199 000,11		2,50	
1727	364 783,03	2 198 945,16		2,50	
1726	364 760,82	2 198 852,12		2,50	
1725	364 742,18	2 198 745,60		2,50	
1724	364 759,83	2 198 590,18		2,50	
1723	364 732,04	2 198 632,24		2,50	
1722	364 713,09	2 198 705,08		2,50	
1721	364 691,12	2 198 710,01		2,50	
1720	364 655,73	2 198 653,29		2,50	
1719	364 631,14	2 198 581,39		2,50	
1718	364 613,18	2 198 540,61		2,50	
1717	364 574,40	2 198 557,03		2,50	
1716	364 590,03	2 198 600,09		2,50	
1715	364 628,31	2 198 651,17		2,50	
1714	364 661,93	2 198 717,59		2,50	
1713	364 690,12	2 198 805,14		2,50	
1712	364 712,39	2 198 909,82		2,50	
1711	364 704,82	2 199 001,09		2,50	
1710	364 755,09	2 199 139,93		2,50	
1709	364 782,57	2 199 156,94		2,50	
1708	364 779,85	2 199 224,77		2,50	
1707	364 762,57	2 199 262,29		2,50	
1706	364 668,11	2 199 277,27		2,50	
1705	364 595,90	2 199 306,70		2,50	
1704	364 526,45	2 199 321,90		2,50	
1703	364 457,30	2 199 339,16		2,50	
1702	364 390,01	2 199 341,53		2,50	
1701	364 209,01	2 199 255,15		2,50	
1700	364 100,49	2 199 221,51		2,50	
1699	364 032,66	2 199 228,57		2,50	
1698	363 712,92	2 199 168,48		2,50	
1697	363 519,81	2 199 160,56		2,50	
1696	363 480,29	2 199 182,48		2,50	
1695	363 425,27	2 199 203,52		2,50	
1694	363 338,70	2 199 236,69		2,50	
1693	363 267,50	2 199 252,87		2,50	
1692	363 212,75	2 199 157,76		2,50	
1691	363 137,73	2 199 014,34		2,50	
1690	363 051,33	2 199 122,69		2,50	
1689	363 038,05	2 199 137,20		2,50	
1688	363 030,56	2 199 148,58		2,50	
1687	363 046,80	2 199 164,18		2,50	
1686	363 031,66	2 199 180,37		2,50	
1685	363 015,35	2 199 169,61		2,50	
1684	362 978,93	2 199 218,50	2,50		
1683	362 967,62	2 199 236,40	2,50		
1682	362 943,44	2 199 258,11	2,50		
1681	362 939,90	2 199 260,93	2,50		
1680	362 926,91	2 199 277,67	2,50		
1679	362 907,80	2 199 294,06	2,50		
1678	362 890,07	2 199 301,33	2,50		
1677	362 873,01	2 199 317,43	2,50		
1676	362 866,75	2 199 322,05	2,50		
1675	362 883,61	2 199 315,40	2,50		

Сведения о местоположении границ объекта					
1	2	3	4	5	6
1674	362 816,08	2 199 480,00	Картометрический метод	2,50	—
1673	362 693,70	2 199 465,74		2,50	
1672	362 688,98	2 199 470,13		2,50	
1671	362 676,00	2 199 484,68		2,50	
1670	362 665,37	2 199 493,60		2,50	
1669	362 622,71	2 199 535,08		2,50	
1668	362 631,10	2 199 551,99		2,50	
1667	362 648,64	2 199 571,69		2,50	
1666	362 657,22	2 199 583,42		2,50	
1665	362 675,51	2 199 593,56		2,50	
1664	362 674,90	2 199 650,07		2,50	
1663	362 652,55	2 199 694,24		2,50	
1662	362 527,24	2 199 742,15		2,50	
1661	362 438,20	2 199 786,33		2,50	
1660	362 359,00	2 199 751,99		2,50	
1659	362 327,55	2 199 737,11		2,50	
1658	362 320,30	2 199 769,38		2,50	
1657	362 329,85	2 199 771,02		2,50	
1656	362 357,83	2 199 754,56		2,50	
1655	362 418,41	2 199 805,59		2,50	
1654	362 417,55	2 199 805,88		2,50	
1653	362 417,67	2 199 805,98		2,50	
1652	362 558,60	2 199 757,35		2,50	
1651	362 677,88	2 199 694,22		2,50	
1650	362 740,87	2 199 601,96		2,50	
1649	362 795,03	2 199 602,71		2,50	
1648	362 803,90	2 199 604,49		2,50	
1647	362 821,20	2 199 499,90		2,50	
1646	363 096,35	2 199 590,84		2,50	
1645	363 149,11	2 199 596,91		2,50	
1644	363 196,28	2 199 602,85		2,50	
1643	363 233,66	2 199 603,79		2,50	
1642	363 252,40	2 199 591,60		2,50	
1641	363 262,69	2 199 606,02		2,50	
1640	363 311,57	2 199 610,61		2,50	
1639	363 356,39	2 199 617,67		2,50	
1638	363 427,33	2 199 617,91		2,50	
1637	363 447,45	2 199 624,03		2,50	
1636	363 473,68	2 199 638,14		2,50	
1635	363 493,21	2 199 645,67		2,50	
1634	363 523,45	2 199 645,08		2,50	
1633	363 551,68	2 199 634,73		2,50	
1632	363 565,33	2 199 623,08		2,50	
1631	363 569,33	2 199 603,97		2,50	
1630	363 557,44	2 199 561,32		2,50	
1629	363 556,03	2 199 541,44	2,50		
1628	363 565,09	2 199 517,86	2,50		
1627	363 582,97	2 199 494,80	2,50		
1626	363 601,21	2 199 485,09	2,50		
1625	363 611,80	2 199 486,50	2,50		
1624	363 620,38	2 199 495,92	2,50		
1623	363 624,85	2 199 517,21	2,50		
1622	363 629,56	2 199 533,56	2,50		
1621	363 638,85	2 199 543,09	2,50		
1620	363 653,09	2 199 548,03	2,50		

Сведения о местоположении границ объекта					
1	2	3	4	5	6
1619	363 673,91	2 199 546,27	Картометрический метод	2,50	—
1618	363 686,50	2 199 539,03		2,50	
1617	363 697,67	2 199 527,44		2,50	
1616	363 705,56	2 199 506,97		2,50	
1615	363 701,09	2 199 415,76		2,50	
1614	363 704,85	2 199 380,45		2,50	
1613	363 718,14	2 199 360,75		2,50	
1612	363 743,91	2 199 346,63		2,50	
1611	363 762,02	2 199 345,10		2,50	
1610	363 825,90	2 199 364,04		2,50	
1609	363 845,08	2 199 367,10		2,50	
1608	363 856,14	2 199 364,28		2,50	
1607	363 894,96	2 199 333,40		2,50	
1606	363 919,43	2 199 325,40		2,50	
1605	363 975,43	2 199 325,87		2,50	
1604	364 006,49	2 199 311,93		2,50	
1603	364 031,43	2 199 311,28		2,50	
1602	364 057,78	2 199 312,99		2,50	
1601	364 072,84	2 199 308,51		2,50	
1600	364 091,42	2 199 291,46		2,50	
1599	364 113,66	2 199 276,40		2,50	
1598	364 133,07	2 199 275,05		2,50	
1597	364 151,42	2 199 287,22		2,50	
1596	364 175,42	2 199 354,28		2,50	
1595	364 201,66	2 199 403,80		2,50	
1594	364 222,83	2 199 430,74		2,50	
1593	364 240,24	2 199 438,15		2,50	
1592	364 263,65	2 199 438,80		2,50	
1591	364 254,01	2 199 463,04		2,50	
1590	364 253,30	2 199 476,21		2,50	
1589	364 206,48	2 199 466,09		2,50	
1588	364 155,66	2 199 446,80		2,50	
1587	364 118,48	2 199 426,57		2,50	
1586	364 076,13	2 199 394,10		2,50	
1585	364 039,78	2 199 378,33		2,50	
1584	364 005,55	2 199 376,69		2,50	
1583	363 954,72	2 199 383,75		2,50	
1582	363 867,20	2 199 407,74		2,50	
1581	363 848,61	2 199 422,33		2,50	
1580	363 828,61	2 199 460,45		2,50	
1579	363 802,26	2 199 499,03		2,50	
1578	363 793,32	2 199 529,62		2,50	
1577	363 790,49	2 199 559,26		2,50	
1576	363 772,61	2 199 545,62		2,50	
1575	363 757,08	2 199 551,27		2,50	
1574	363 749,08	2 199 543,74	2,50		
1573	363 735,91	2 199 547,03	2,50		
1572	363 737,08	2 199 560,68	2,50		
1571	363 749,55	2 199 571,97	2,50		
1570	363 754,26	2 199 584,68	2,50		
1569	363 769,79	2 199 585,62	2,50		
1568	363 778,26	2 199 575,26	2,50		
1567	363 790,97	2 199 568,21	2,50		
1566	363 790,97	2 199 607,26	2,50		
1565	363 781,55	2 199 610,09	2,50		

Раздел 2

Сведения о местоположении границ объекта					
1	2	3	4	5	6
1564	363 775,91	2 199 619,03	Картометрический метод	2,50	—
1563	363 768,38	2 199 617,14		2,50	
1562	363 763,67	2 199 605,85		2,50	
1561	363 750,50	2 199 603,03		2,50	
1560	363 742,50	2 199 610,09		2,50	
1559	363 731,20	2 199 627,97		2,50	
1558	363 717,09	2 199 633,26		2,50	
1557	363 710,50	2 199 644,44		2,50	
1556	363 714,73	2 199 678,32		2,50	
1555	363 705,79	2 199 689,14		2,50	
1554	363 687,44	2 199 680,67		2,50	
1553	363 668,62	2 199 691,49		2,50	
1552	363 653,56	2 199 706,08		2,50	
1551	363 634,97	2 199 711,49		2,50	
1550	363 624,15	2 199 722,08		2,50	
1549	363 621,32	2 199 743,72		2,50	
1548	363 616,85	2 199 753,84		2,50	
1547	363 612,62	2 199 764,90		2,50	
1546	363 617,79	2 199 774,31		2,50	
1545	363 629,09	2 199 777,13		2,50	
1544	363 659,21	2 199 763,96		2,50	
1543	363 673,79	2 199 763,96		2,50	
1542	363 682,26	2 199 770,08		2,50	
1541	363 609,32	2 199 840,66		2,50	
1540	363 573,56	2 199 874,54		2,50	
1539	363 587,00	2 199 879,49		2,50	
1538	363 621,42	2 199 846,19		2,50	
1537	363 695,80	2 199 774,94		2,50	
1536	363 749,80	2 199 743,00		2,50	
1535	363 777,40	2 199 772,16		2,50	
1534	363 677,16	2 199 884,02		2,50	
1533	363 710,21	2 199 895,02		2,50	
1532	363 729,05	2 199 879,44		2,50	
1531	363 796,10	2 199 836,71		2,50	
1530	363 819,14	2 199 644,44		2,50	
1529	363 833,63	2 199 516,04		2,50	
1528	363 868,53	2 199 471,92		2,50	
1527	363 923,84	2 199 461,39		2,50	
1526	363 973,22	2 199 472,58		2,50	
1525	364 022,61	2 199 554,23		2,50	
1524	364 183,27	2 199 648,39		2,50	
1523	364 145,23	2 199 743,53		2,50	
1522	364 159,72	2 199 760,65		2,50	
1521	364 150,50	2 199 835,71	2,50		
1520	364 124,16	2 199 897,60	2,50		
1519	364 134,70	2 199 942,37	2,50		
1518	364 136,02	2 199 989,78	2,50		
1517	364 143,42	2 199 987,95	2,50		
1516	364 146,72	2 199 932,42	2,50		
1515	364 156,13	2 199 869,83	2,50		
1514	364 166,48	2 199 822,78	2,50		
1513	364 180,60	2 199 747,96	2,50		
1512	364 199,42	2 199 671,26	2,50		
1511	364 233,77	2 199 572,44	2,50		
1510	364 254,01	2 199 528,68	2,50		

Раздел 2

Сведения о местоположении границ объекта					
1	2	3	4	5	6
1509	364 262,01	2 199 496,68	Картометрический метод	2,50	—
1508	364 257,07	2 199 480,92		2,50	
1507	364 305,77	2 199 486,09		2,50	
1506	364 352,83	2 199 482,56		2,50	
1505	364 494,70	2 199 458,56		2,50	
1504	364 518,00	2 199 452,92		2,50	
1503	364 494,55	2 199 473,45		2,50	
1502	364 531,16	2 199 447,69		2,50	
1501	364 589,46	2 199 415,15		2,50	
1500	364 622,67	2 199 377,19		2,50	
1499	364 608,44	2 199 320,25		2,50	
1498	364 633,52	2 199 306,02		2,50	
1497	364 697,24	2 199 295,17		2,50	
1496	364 739,27	2 199 293,14		2,50	
1495	364 767,06	2 199 308,05		2,50	
1494	364 775,88	2 199 322,29		2,50	
1493	364 773,84	2 199 357,54		2,50	
1492	364 774,52	2 199 370,42		2,50	
1491	364 784,69	2 199 385,33		2,50	
1490	364 815,19	2 199 404,99		2,50	
1489	364 828,07	2 199 423,97		2,50	
1488	364 834,17	2 199 457,86		2,50	
1487	364 830,11	2 199 501,92		2,50	
1486	364 852,48	2 199 526,33		2,50	
1485	364 929,08	2 199 552,08		2,50	
1484	364 981,27	2 199 554,80		2,50	
1483	365 150,74	2 199 508,02		2,50	
1482	365 185,32	2 199 509,38		2,50	
1481	365 217,18	2 199 520,90		2,50	
1480	365 157,52	2 199 539,20		2,50	
1479	365 158,20	2 199 548,69		2,50	
1478	365 219,21	2 199 557,51		2,50	
1477	365 249,04	2 199 544,63		2,50	
1476	365 256,49	2 199 551,41		2,50	
1475	365 269,37	2 199 554,12		2,50	
1474	365 287,00	2 199 546,66		2,50	
1473	365 338,52	2 199 480,23		2,50	
1472	365 384,61	2 199 463,28		2,50	
1471	365 385,97	2 199 471,42		2,50	
1470	365 443,59	2 199 464,64		2,50	
1469	365 475,93	2 199 451,25		2,50	
1468	365 498,30	2 199 432,44		2,50	
1467	365 491,52	2 199 424,48		2,50	
1466	365 528,81	2 199 383,13		2,50	
1465	365 594,76	2 199 368,38		2,50	
1464	365 629,33	2 199 353,47	2,50		
1463	365 663,22	2 199 363,64	2,50		
1462	365 702,54	2 199 387,36	2,50		
1461	365 736,44	2 199 422,61	2,50		
1460	365 729,66	2 199 423,97	2,50		
1459	365 684,24	2 199 391,43	2,50		
1458	365 646,28	2 199 383,29	2,50		
1457	365 627,30	2 199 397,53	2,50		
1456	365 611,71	2 199 450,40	2,50		
1455	365 560,86	2 199 497,85	2,50		

Раздел 2

Сведения о местоположении границ объекта					
1	2	3	4	5	6
1454	365 499,85	2 199 529,04	Картометрический метод	2,50	—
1453	365 521,55	2 199 544,63		2,50	
1452	365 611,03	2 199 567,00		2,50	
1451	365 668,48	2 199 597,84		2,50	
1450	365 676,87	2 199 621,95		2,50	
1449	365 682,38	2 199 653,89		2,50	
1448	365 682,93	2 199 698,76		2,50	
1447	365 676,53	2 199 752,00		2,50	
1446	365 621,46	2 199 909,18		2,50	
1445	365 607,31	2 199 944,48		2,50	
1444	365 584,68	2 200 008,62		2,50	
1443	365 556,04	2 200 123,85		2,50	
1442	365 469,35	2 200 137,76		2,50	
1441	365 470,71	2 200 145,90		2,50	
1440	365 512,73	2 200 152,00		2,50	
1439	365 507,40	2 200 166,56		2,50	
1438	365 537,40	2 200 179,95		2,50	
1437	365 554,68	2 200 192,83		2,50	
1436	365 561,54	2 200 215,04		2,50	
1435	365 572,31	2 200 214,60		2,50	
1434	365 579,43	2 200 241,55		2,50	
1433	365 581,55	2 200 283,62		2,50	
1432	365 567,73	2 200 319,26		2,50	
1431	365 513,08	2 200 454,11		2,50	
1430	365 467,58	2 200 533,19		2,50	
1429	365 469,53	2 200 533,70		2,50	
1428	365 514,86	2 200 455,15		2,50	
1427	365 569,64	2 200 320,01		2,50	
1426	365 583,33	2 200 284,47		2,50	
1425	365 581,46	2 200 241,47		2,50	
1424	365 573,83	2 200 213,50		2,50	
1423	365 560,79	2 200 179,27		2,50	
1422	365 555,36	2 200 157,24		2,50	
1421	365 558,07	2 200 123,85		2,50	
1420	365 586,88	2 200 009,13		2,50	
1419	365 609,08	2 199 945,24		2,50	
1418	365 623,32	2 199 909,82		2,50	
1417	365 678,44	2 199 752,53		2,50	
1416	365 684,92	2 199 698,85		2,50	
1415	365 684,41	2 199 653,89		2,50	
1414	365 678,82	2 199 621,69		2,50	
1413	365 670,26	2 199 596,99		2,50	
1412	365 728,98	2 199 572,42		2,50	
1411	365 761,52	2 199 586,66		2,50	
1410	365 810,32	2 199 656,48	2,50		
1409	365 798,12	2 199 689,01	2,50		
1408	365 823,20	2 199 707,32	2,50		
1407	365 844,90	2 199 707,99	2,50		
1406	365 868,62	2 199 699,86	2,50		
1405	365 969,63	2 199 739,18	2,50		
1404	366 123,51	2 199 795,44	2,50		
1403	366 274,67	2 199 891,02	2,50		
1402	366 421,78	2 199 924,91	2,50		
1401	366 496,34	2 199 959,48	2,50		
1400	366 535,66	2 199 968,29	2,50		

Раздел 2

Сведения о местоположении границ объекта					
1	2	3	4	5	6
1399	366 604,80	2 200 040,15	Картометрический метод	2,50	—
1398	366 611,58	2 200 072,69		2,50	
1397	366 614,97	2 200 225,88		2,50	
1396	366 572,27	2 200 276,72		2,50	
1395	366 573,62	2 200 304,52		2,50	
1394	366 597,35	2 200 343,83		2,50	
1393	366 598,02	2 200 368,24		2,50	
1392	366 621,32	2 200 413,06		2,50	
1391	366 622,68	2 200 434,07		2,50	
1390	366 618,94	2 200 463,39		2,50	
1389	366 570,81	2 200 461,27		2,50	
1388	366 540,48	2 200 472,54		2,50	
1387	366 525,35	2 200 489,62		2,50	
1386	366 478,57	2 200 281,89		2,50	
1385	366 470,54	2 200 188,18		2,50	
1384	366 418,19	2 200 036,14		2,50	
1383	366 377,94	2 199 989,09		2,50	
1382	366 311,85	2 199 935,60		2,50	
1381	366 014,17	2 199 787,13		2,50	
1380	365 786,39	2 199 723,21		2,50	
1379	365 748,72	2 199 750,14		2,50	
1378	365 733,08	2 199 789,81		2,50	
1377	365 749,94	2 199 839,08		2,50	
1376	365 711,59	2 199 863,43		2,50	
1375	365 681,95	2 199 930,20		2,50	
1374	365 606,75	2 200 077,76		2,50	
1373	365 601,31	2 200 141,67		2,50	
1372	365 652,71	2 200 202,46		2,50	
1371	365 650,53	2 200 276,99		2,50	
1370	365 679,50	2 200 307,32		2,50	
1369	365 674,60	2 200 327,44		2,50	
1368	365 579,00	2 200 408,23		2,50	
1367	365 517,67	2 200 496,99		2,50	
1366	365 499,45	2 200 539,60		2,50	
1365	365 496,73	2 200 581,76		2,50	
1364	365 535,35	2 200 650,98		2,50	
1363	365 677,19	2 200 806,15		2,50	
1362	365 806,51	2 200 878,50		2,50	
1361	365 921,70	2 200 906,11		2,50	
1360	366 023,82	2 200 913,18		2,50	
1359	366 012,59	2 200 927,05		2,50	
1358	366 016,11	2 200 930,46		2,50	
1357	366 079,30	2 200 842,61		2,50	
1356	366 120,63	2 200 792,56		2,50	
1355	366 191,35	2 200 753,53		2,50	
1354	366 237,27	2 200 732,40	2,50		
1353	366 283,81	2 200 722,43	2,50		
1352	366 333,70	2 200 722,99	2,50		
1351	366 390,87	2 200 735,85	2,50		
1350	366 470,53	2 200 791,41	2,50		
1349	366 541,71	2 200 854,78	2,50		
1348	366 640,42	2 200 974,31	2,50		
1347	366 643,53	2 200 969,49	2,50		
1346	366 546,05	2 200 850,54	2,50		
1345	366 473,69	2 200 786,23	2,50		

Раздел 2

Сведения о местоположении границ объекта					
1	2	3	4	5	6
1344	366 392,85	2 200 730,30	Картометрический метод	2,50	—
1343	366 333,88	2 200 716,92		2,50	
1342	366 283,55	2 200 716,24		2,50	
1341	366 235,60	2 200 726,74		2,50	
1340	366 183,74	2 200 750,72		2,50	
1339	366 197,98	2 200 733,95		2,50	
1338	366 249,67	2 200 705,65		2,50	
1337	366 319,15	2 200 679,72		2,50	
1336	366 368,64	2 200 671,07		2,50	
1335	366 435,58	2 200 648,87		2,50	
1334	366 478,11	2 200 612,61		2,50	
1333	366 515,40	2 200 553,13		2,50	
1332	366 528,95	2 200 491,78		2,50	
1331	366 543,02	2 200 475,51		2,50	
1330	366 570,81	2 200 465,34		2,50	
1329	366 618,26	2 200 467,38		2,50	
1328	366 614,20	2 200 480,25		2,50	
1327	366 598,61	2 200 512,11		2,50	
1326	366 602,00	2 200 547,45		2,50	
1325	366 612,84	2 200 580,32		2,50	
1324	366 636,74	2 200 615,07		2,50	
1323	366 662,67	2 200 649,64		2,50	
1322	366 686,90	2 200 701,32		2,50	
1321	366 700,63	2 200 750,47		2,50	
1320	366 700,80	2 200 838,25		2,50	
1319	366 722,72	2 200 890,99		2,50	
1318	366 723,92	2 200 889,98		2,50	
1317	366 736,30	2 200 912,34		2,50	
1316	366 755,90	2 200 938,13		2,50	
1315	366 787,55	2 200 971,15		2,50	
1314	366 829,04	2 201 014,11		2,50	
1313	366 856,33	2 201 049,92		2,50	
1312	366 874,34	2 201 061,79		2,50	
1311	366 878,31	2 201 053,61		2,50	
1310	366 890,73	2 201 026,43		2,50	
1309	366 889,53	2 201 023,79		2,50	
1308	366 889,53	2 201 018,57		2,50	
1307	366 893,57	2 201 011,76		2,50	
1306	366 898,22	2 201 006,32		2,50	
1305	366 905,24	2 200 997,01		2,50	
1304	366 934,96	2 200 938,52		2,50	
1303	366 954,72	2 200 898,50		2,50	
1302	366 994,21	2 200 817,52		2,50	
1301	367 020,53	2 200 763,25		2,50	
1300	367 056,17	2 200 689,74	2,50		
1299	367 091,47	2 200 617,26	2,50		
1298	367 147,99	2 200 500,96	2,50		
1297	367 184,28	2 200 428,21	2,50		
1296	367 233,86	2 200 321,69	2,50		
1295	367 249,13	2 200 285,84	2,50		
1294	367 280,76	2 200 212,38	2,50		
1293	367 299,10	2 200 160,17	2,50		
1292	367 333,28	2 200 063,06	2,50		
1291	367 353,53	2 200 001,09	2,50		
1290	367 374,41	2 199 925,44	2,50		

Раздел 2

Сведения о местоположении границ объекта					
1	2	3	4	5	6
1289	367 388,91	2 199 863,60	Картометрический метод	2,50	—
1288	367 417,14	2 199 752,75		2,50	
1287	367 424,44	2 199 710,63		2,50	
1286	367 425,30	2 199 704,84		2,50	
Внутренний контур 1 из 3					
1831	366 982,79	2 200 308,25	Картометрический метод	2,50	—
1832	367 168,38	2 200 433,22		2,50	
1833	367 025,02	2 200 742,13		2,50	
1834	366 912,99	2 200 968,60		2,50	
1835	366 793,22	2 200 930,20		2,50	
1836	366 738,31	2 200 857,68		2,50	
1837	366 699,72	2 200 662,09		2,50	
1838	366 652,47	2 200 546,87		2,50	
1839	366 807,31	2 200 520,68		2,50	
1840	366 933,25	2 200 443,05		2,50	
1831	366 982,79	2 200 308,25		2,50	
Внутренний контур 2 из 3					
1841	365 165,31	2 199 321,77	Картометрический метод	2,50	—
1842	365 174,29	2 199 400,35		2,50	
1843	364 936,92	2 199 433,37		2,50	
1844	364 918,72	2 199 422,14		2,50	
1845	364 887,68	2 199 295,58		2,50	
1846	364 959,52	2 199 312,05		2,50	
1841	365 165,31	2 199 321,77		2,50	
Внутренний контур 3 из 3					
1847	364 605,76	2 199 323,28	Картометрический метод	2,50	—
1848	364 617,29	2 199 376,10		2,50	
1849	364 587,29	2 199 411,63		2,50	
1850	364 529,53	2 199 444,10		2,50	
1851	364 494,47	2 199 454,45		2,50	
1852	364 406,94	2 199 469,27		2,50	
1853	364 352,83	2 199 478,68		2,50	
1854	364 306,71	2 199 482,21		2,50	
1855	364 257,30	2 199 476,80		2,50	
1856	364 258,01	2 199 463,27		2,50	
1857	364 267,65	2 199 439,27		2,50	
1858	364 388,36	2 199 432,10		2,50	
1859	364 483,18	2 199 429,27		2,50	
1860	364 534,23	2 199 422,92		2,50	
1861	364 566,70	2 199 388,57		2,50	
1847	364 605,76	2 199 323,28	2,50		
ЗУ1(9)					
1862	366 552,09	2 198 604,67	Картометрический метод	2,50	—
1863	366 595,04	2 198 699,33		2,50	
1864	366 621,65	2 198 766,99		2,50	
1865	366 636,48	2 198 798,54		2,50	
1866	366 669,17	2 198 838,46		2,50	
1867	366 681,34	2 198 858,23		2,50	
1868	366 700,74	2 198 909,60		2,50	
1869	366 708,80	2 198 971,86		2,50	
1870	366 711,48	2 199 030,90		2,50	
1871	366 711,15	2 199 148,04		2,50	
1872	366 694,83	2 199 082,94		2,50	
1873	366 686,52	2 199 051,07		2,50	
1874	366 665,56	2 198 983,94		2,50	

Раздел 2

Сведения о местоположении границ объекта					
1	2	3	4	5	6
1875	366 649,55	2 198 934,71	Картометрический метод	2,50	—
1876	366 637,98	2 198 900,69		2,50	
1877	366 636,31	2 198 896,52		2,50	
1878	366 618,09	2 198 790,93		2,50	
1879	366 550,11	2 198 732,56		2,50	
1880	366 547,59	2 198 729,21		2,50	
1881	366 555,58	2 198 722,43		2,50	
1882	366 554,93	2 198 718,50		2,50	
1883	366 542,22	2 198 720,66		2,50	
1884	366 538,07	2 198 716,86		2,50	
1885	366 526,54	2 198 702,43		2,50	
1886	366 513,28	2 198 688,91		2,50	
1887	366 478,48	2 198 654,14		2,50	
1888	366 437,64	2 198 616,14		2,50	
1889	366 383,93	2 198 568,72		2,50	
1890	366 337,75	2 198 529,47		2,50	
1891	366 341,18	2 198 522,37		2,50	
1892	366 367,07	2 198 496,78		2,50	
1893	366 388,19	2 198 479,03		2,50	
1894	366 415,89	2 198 459,04		2,50	
1895	366 459,26	2 198 430,30	2,50		
1896	366 474,25	2 198 420,76	2,50		
1897	366 486,32	2 198 460,60	2,50		
1898	366 489,74	2 198 488,73	2,50		
1899	366 508,37	2 198 516,86	2,50		
1900	366 520,15	2 198 516,48	2,50		
1862	366 552,09	2 198 604,67	2,50		
ЗУ1(10)					
1901	366 150,66	2 198 100,99	Картометрический метод	2,50	—
1941	366 117,87	2 198 075,12		2,50	
1940	366 021,56	2 197 988,18		2,50	
1939	366 001,78	2 198 006,56		2,50	
1938	366 015,50	2 198 045,36		2,50	
1937	365 994,60	2 198 054,87		2,50	
1936	365 922,52	2 198 087,67		2,50	
1935	365 874,59	2 198 109,03		2,50	
1934	365 894,07	2 198 127,69		2,50	
1933	365 914,36	2 198 145,36		2,50	
1932	365 925,17	2 198 154,53		2,50	
1931	365 930,32	2 198 158,54		2,50	
1930	365 934,82	2 198 160,26		2,50	
1929	365 937,28	2 198 159,93		2,50	
1928	365 943,50	2 198 157,64		2,50	
1927	365 947,75	2 198 163,20		2,50	
1926	365 945,79	2 198 167,29		2,50	
1925	365 945,79	2 198 170,24		2,50	
1924	365 949,46	2 198 174,52		2,50	
1923	365 960,48	2 198 184,65		2,50	
1922	365 988,15	2 198 208,71	2,50		
1921	366 019,43	2 198 234,39	2,50		
1920	366 124,44	2 198 334,69	2,50		
1919	366 162,14	2 198 368,76	2,50		
1918	366 270,88	2 198 470,02	2,50		
1917	366 321,88	2 198 514,74	2,50		
1916	366 327,37	2 198 519,00	2,50		

Раздел 2

Сведения о местоположении границ объекта					
1	2	3	4	5	6
1915	366 332,85	2 198 515,15	Картометрический метод	2,50	—
1914	366 359,66	2 198 488,64		2,50	
1913	366 381,43	2 198 470,35		2,50	
1912	366 387,07	2 198 466,28		2,50	
1911	366 371,14	2 198 442,73		2,50	
1910	366 332,74	2 198 376,58		2,50	
1909	366 315,63	2 198 339,71		2,50	
1908	366 286,37	2 198 312,34		2,50	
1907	366 245,31	2 198 266,72		2,50	
1906	366 268,88	2 198 261,02		2,50	
1905	366 278,00	2 198 249,23		2,50	
1904	366 273,82	2 198 230,99		2,50	
1903	366 264,70	2 198 211,60		2,50	
1902	366 188,75	2 198 137,39	2,50		
1901	366 150,66	2 198 100,99	2,50		
Внутренний контур 1 из 2					
1942	365 950,95	2 198 124,36	Картометрический метод	2,50	—
1943	365 948,14	2 198 140,94		2,50	
1944	365 945,73	2 198 141,84		2,50	
1945	365 932,77	2 198 131,12		2,50	
1946	365 933,20	2 198 128,58		2,50	
1947	365 948,97	2 198 122,72		2,50	
1942	365 950,95	2 198 124,36		2,50	
Внутренний контур 2 из 2					
1948	365 953,30	2 198 106,54	Картометрический метод	2,50	—
1949	365 955,65	2 198 105,82		2,50	
1950	365 964,96	2 198 136,46		2,50	
1951	365 966,32	2 198 136,05		2,50	
1952	365 967,48	2 198 139,88		2,50	
1953	365 962,40	2 198 141,42		2,50	
1954	365 961,24	2 198 137,59		2,50	
1955	365 962,60	2 198 137,18		2,50	
1948	365 953,30	2 198 106,54		2,50	
ЗУ1(11)					
1956	365 670,98	2 197 849,15	Картометрический метод	2,50	—
1957	365 686,31	2 197 861,29		2,50	
1958	365 696,57	2 197 874,43		2,50	
1959	365 708,97	2 197 900,04		2,50	
1960	365 720,75	2 197 922,29		2,50	
1961	365 738,27	2 197 954,86		2,50	
1962	365 810,51	2 198 065,34		2,50	
1963	365 832,08	2 198 095,18		2,50	
1964	365 858,80	2 198 124,45		2,50	
1965	365 879,50	2 198 144,22		2,50	
1966	365 899,89	2 198 162,14		2,50	
1967	365 912,19	2 198 172,53		2,50	
1968	365 946,15	2 198 201,34		2,50	
1969	365 973,47	2 198 225,37		2,50	
1970	366 005,20	2 198 251,41		2,50	
1971	366 089,21	2 198 331,51		2,50	
1972	365 961,00	2 198 242,12		2,50	
1973	365 811,35	2 198 083,11		2,50	
1956	365 670,98	2 197 849,15		2,50	
ЗУ1(12)					
1974	365 661,11	2 197 817,38	Картометрический метод	2,50	—

Сведения о местоположении границ объекта					
1	2	3	4	5	6
2995	365 653,65	2 197 794,15	Картометрический метод	2,50	—
2994	365 642,69	2 197 758,96		2,50	
2993	365 632,67	2 197 732,06		2,50	
2992	365 612,69	2 197 674,10		2,50	
2991	365 605,13	2 197 646,93		2,50	
2990	365 601,89	2 197 625,33		2,50	
2989	365 594,74	2 197 577,30		2,50	
2988	365 594,84	2 197 540,49		2,50	
2987	365 590,20	2 197 519,13		2,50	
2986	365 584,26	2 197 507,97		2,50	
2985	365 578,41	2 197 502,45		2,50	
2984	365 589,33	2 197 585,30		2,50	
2983	365 606,42	2 197 715,11		2,50	
2982	365 639,71	2 197 774,61		2,50	
2981	365 655,22	2 197 821,42		2,50	
2980	365 550,08	2 197 859,81		2,50	
2979	365 395,40	2 197 918,12		2,50	
2978	365 351,62	2 197 874,30		2,50	
2977	365 150,71	2 197 736,07		2,50	
2976	364 922,16	2 197 602,17		2,50	
2975	364 703,11	2 197 460,71		2,50	
2974	364 500,63	2 197 321,17		2,50	
2973	364 264,92	2 197 180,02		2,50	
2972	364 098,70	2 197 069,18		2,50	
2971	363 929,07	2 196 950,80		2,50	
2970	363 790,01	2 196 855,50		2,50	
2969	363 640,01	2 196 735,09		2,50	
2968	363 505,79	2 196 630,16		2,50	
2967	363 330,26	2 196 511,17		2,50	
2966	363 117,85	2 196 360,20		2,50	
2965	362 910,14	2 196 209,38		2,50	
2964	362 710,80	2 196 069,18		2,50	
2963	362 659,17	2 196 037,18		2,50	
2962	362 423,74	2 195 887,18		2,50	
2961	362 423,54	2 195 897,61		2,50	
2960	362 671,99	2 196 070,13		2,50	
2959	362 648,26	2 196 126,39		2,50	
2958	362 622,16	2 196 139,61		2,50	
2957	362 599,12	2 196 128,43		2,50	
2956	362 460,15	2 195 947,44		2,50	
2955	362 448,63	2 195 943,37		2,50	
2954	362 439,47	2 195 952,86		2,50	
2953	362 367,65	2 195 972,88		2,50	
2952	362 249,87	2 196 131,48		2,50	
2951	362 561,34	2 196 380,85	2,50		
2950	362 643,86	2 196 255,87	2,50		
2949	362 653,35	2 196 247,39	2,50		
2948	362 657,41	2 196 164,69	2,50		
2947	362 704,53	2 196 091,48	2,50		
2946	362 871,63	2 196 210,41	2,50		
2945	363 136,34	2 196 401,57	2,50		
2944	363 567,47	2 196 735,42	2,50		
2943	363 766,43	2 196 883,57	2,50		
2942	363 659,66	2 196 966,44	2,50		
2941	363 562,73	2 197 056,60	2,50		

Раздел 2

Сведения о местоположении границ объекта					
1	2	3	4	5	6
2940	363 529,51	2 197 084,73	Картометрический метод	2,50	—
2939	363 484,43	2 197 107,78		2,50	
2938	363 476,84	2 197 113,83		2,50	
2937	363 384,44	2 197 187,43		2,50	
2936	363 353,06	2 197 223,80		2,50	
2935	363 300,05	2 197 285,25		2,50	
2934	363 275,56	2 197 303,30		2,50	
2933	363 234,12	2 197 316,60		2,50	
2932	363 163,96	2 197 357,87		2,50	
2931	363 101,94	2 197 411,05		2,50	
2930	363 066,52	2 197 441,42		2,50	
2929	363 025,00	2 197 481,62		2,50	
2928	363 016,86	2 197 500,18		2,50	
2927	363 011,44	2 197 542,63		2,50	
2926	363 001,48	2 197 579,02		2,50	
2925	362 978,82	2 197 661,85		2,50	
2924	362 955,77	2 197 714,72		2,50	
2923	362 869,45	2 197 871,90		2,50	
2922	362 863,49	2 197 882,75		2,50	
2921	362 837,05	2 197 918,34		2,50	
2920	362 779,77	2 197 874,28		2,50	
2919	362 450,66	2 197 639,73		2,50	
2918	361 943,60	2 197 266,57		2,50	
2917	361 701,26	2 197 083,88		2,50	
2916	361 695,97	2 197 091,26		2,50	
2915	361 556,26	2 197 541,09		2,50	
2914	361 440,02	2 197 898,32		2,50	
2913	361 394,51	2 197 925,09		2,50	
2912	361 345,78	2 197 983,88		2,50	
2911	361 227,24	2 198 046,08		2,50	
2910	361 245,09	2 198 051,42		2,50	
2909	361 255,93	2 198 080,33		2,50	
2908	361 265,87	2 198 107,74		2,50	
2907	361 276,71	2 198 118,28		2,50	
2906	361 304,57	2 198 112,76		2,50	
2905	361 341,91	2 198 106,66		2,50	
2904	361 392,97	2 198 094,48		2,50	
2903	361 411,63	2 198 090,55		2,50	
2902	361 444,67	2 198 123,57		2,50	
2901	361 474,25	2 198 203,53		2,50	
2900	361 486,42	2 198 243,51		2,50	
2899	361 504,70	2 198 252,30		2,50	
2898	361 529,91	2 198 335,63		2,50	
2897	361 569,91	2 198 459,05		2,50	
2896	361 582,09	2 198 530,31	2,50		
2895	361 594,74	2 198 580,57	2,50		
2894	361 606,49	2 198 576,06	2,50		
2893	361 622,15	2 198 573,95	2,50		
2892	361 652,26	2 198 559,49	2,50		
2891	361 666,42	2 198 577,26	2,50		
2890	361 678,11	2 198 598,34	2,50		
2889	361 692,54	2 198 639,59	2,50		
2888	361 775,06	2 198 725,73	2,50		
2887	361 801,56	2 198 766,08	2,50		
2886	361 813,01	2 198 799,21	2,50		

Раздел 2

Сведения о местоположении границ объекта					
1	2	3	4	5	6
2885	361 818,43	2 198 837,76	Картометрический метод	2,50	—
2884	361 809,39	2 198 860,05		2,50	
2883	361 752,17	2 198 838,36		2,50	
2882	361 697,36	2 198 832,34		2,50	
2881	361 673,08	2 198 833,48		2,50	
2880	361 645,41	2 198 829,33		2,50	
2879	361 620,54	2 198 840,34		2,50	
2878	361 578,85	2 198 851,92		2,50	
2877	361 558,98	2 198 858,24		2,50	
2876	361 528,56	2 198 869,69		2,50	
2875	361 496,04	2 198 870,59		2,50	
2874	361 465,62	2 198 869,69		2,50	
2873	361 431,28	2 198 859,15		2,50	
2872	361 409,30	2 198 862,76		2,50	
2871	361 393,34	2 198 870,89		2,50	
2870	361 368,50	2 198 877,22		2,50	
2869	361 345,31	2 198 878,72		2,50	
2868	361 325,43	2 198 872,40		2,50	
2867	361 298,62	2 198 878,72		2,50	
2866	361 282,97	2 198 884,75		2,50	
2865	361 273,00	2 198 893,20		2,50	
2864	361 262,79	2 198 906,73		2,50	
2863	361 250,14	2 198 916,07		2,50	
2862	361 236,89	2 198 924,80		2,50	
2861	361 223,93	2 198 937,75		2,50	
2860	361 207,37	2 198 951,91		2,50	
2859	361 180,27	2 198 967,27		2,50	
2858	361 152,86	2 198 973,89		2,50	
2857	361 097,46	2 198 974,49		2,50	
2856	361 060,10	2 198 966,58		2,50	
2855	361 018,58	2 198 980,77		2,50	
2854	361 100,70	2 199 078,12		2,50	
2853	361 088,59	2 199 103,64		2,50	
2852	361 083,46	2 199 130,52		2,50	
2851	361 080,95	2 199 158,10		2,50	
2850	361 072,61	2 199 183,44		2,50	
2849	361 066,02	2 199 190,62		2,50	
2848	361 052,24	2 199 190,16		2,50	
2847	361 031,71	2 199 181,40		2,50	
2846	361 010,39	2 199 178,90		2,50	
2845	360 996,36	2 199 181,18		2,50	
2844	360 986,48	2 199 186,88		2,50	
2843	360 973,60	2 199 204,07		2,50	
2842	360 964,71	2 199 227,74		2,50	
2841	360 955,70	2 199 292,83	2,50		
2840	360 865,92	2 199 284,80	2,50		
2839	360 746,76	2 199 346,12	2,50		
2838	360 539,85	2 199 436,46	2,50		
2837	360 433,14	2 199 479,94	2,50		
2836	360 428,03	2 199 480,99	2,50		
2835	360 394,15	2 199 496,05	2,50		
2834	360 373,91	2 199 391,00	2,50		
2833	360 363,56	2 199 382,76	2,50		
2832	360 345,68	2 199 384,64	2,50		
2831	360 251,09	2 199 412,29	2,50		

Раздел 2

Сведения о местоположении границ объекта					
1	2	3	4	5	6
2830	360 149,67	2 199 454,52	Картометрический метод	2,50	—
2829	360 101,91	2 199 478,52		2,50	
2828	360 038,85	2 199 361,59		2,50	
2827	360 056,73	2 199 318,29		2,50	
2826	359 981,44	2 199 187,95		2,50	
2825	359 946,14	2 199 139,01		2,50	
2824	359 949,91	2 199 122,07		2,50	
2823	359 990,55	2 199 107,19		2,50	
2822	360 223,36	2 199 021,94		2,50	
2821	360 406,50	2 198 947,89		2,50	
2820	360 314,12	2 198 734,43		2,50	
2819	360 577,88	2 198 632,91		2,50	
2818	360 637,12	2 198 689,72		2,50	
2817	360 690,25	2 198 715,91		2,50	
2816	360 729,80	2 198 736,86		2,50	
2815	360 819,51	2 198 807,96		2,50	
2814	360 901,31	2 198 761,04		2,50	
2813	360 955,83	2 198 726,53		2,50	
2812	360 976,75	2 198 712,89		2,50	
2811	360 998,40	2 198 698,29		2,50	
2810	361 000,25	2 198 680,55		2,50	
2809	360 972,50	2 198 636,27		2,50	
2808	361 005,54	2 198 620,63		2,50	
2807	361 026,44	2 198 607,37		2,50	
2806	361 013,49	2 198 573,64		2,50	
2805	360 982,75	2 198 517,84		2,50	
2804	360 972,10	2 198 491,41		2,50	
2803	361 018,47	2 198 472,71		2,50	
2802	361 025,07	2 198 470,74		2,50	
2801	361 047,53	2 198 461,61		2,50	
2800	361 067,71	2 198 448,36		2,50	
2799	361 076,74	2 198 438,12		2,50	
2798	361 082,16	2 198 425,77		2,50	
2797	361 099,63	2 198 416,14		2,50	
2796	361 127,04	2 198 405,89		2,50	
2795	361 150,23	2 198 392,04		2,50	
2794	361 183,36	2 198 372,47		2,50	
2793	361 157,15	2 198 315,85		2,50	
2792	361 144,55	2 198 283,13		2,50	
2791	361 144,04	2 198 282,28		2,50	
2790	361 136,98	2 198 255,32		2,50	
2789	361 139,50	2 198 226,87		2,50	
2788	361 149,12	2 198 191,98		2,50	
2787	361 167,41	2 198 159,99		2,50	
2786	361 176,43	2 198 139,97		2,50	
2785	361 183,35	2 198 112,56	2,50		
2784	361 212,35	2 198 048,70	2,50		
2783	361 224,46	2 198 040,76	2,50		
2782	361 341,92	2 197 979,12	2,50		
2781	361 390,57	2 197 920,45	2,50		
2780	361 435,02	2 197 894,30	2,50		
2779	361 550,54	2 197 539,27	2,50		
2778	361 690,23	2 197 089,52	2,50		
2777	361 692,79	2 197 075,70	2,50		
2776	361 461,12	2 196 917,36	2,50		

Раздел 2

Сведения о местоположении границ объекта					
1	2	3	4	5	6
2775	361 253,03	2 196 794,47	Картометрический метод	2,50	—
2774	361 189,24	2 196 748,11		2,50	
2773	361 178,38	2 196 705,45		2,50	
2772	361 166,42	2 196 658,77		2,50	
2771	361 155,17	2 196 644,07		2,50	
2770	361 088,58	2 196 674,38		2,50	
2769	361 051,38	2 196 685,40		2,50	
2768	360 977,07	2 196 641,58		2,50	
2767	360 984,42	2 196 518,51		2,50	
2766	361 009,82	2 196 473,76		2,50	
2765	361 035,19	2 196 462,28		2,50	
2764	361 112,09	2 196 457,89		2,50	
2763	361 130,46	2 196 441,36		2,50	
2762	361 130,48	2 196 359,88		2,50	
2761	361 148,62	2 196 314,88		2,50	
2760	361 235,16	2 196 247,57		2,50	
2759	361 321,50	2 196 233,80		2,50	
2758	361 226,90	2 196 204,41		2,50	
2757	361 203,02	2 196 185,12		2,50	
2756	361 176,38	2 196 148,38		2,50	
2755	361 062,51	2 196 095,14		2,50	
2754	361 018,40	2 196 040,01		2,50	
2753	361 003,70	2 195 925,21		2,50	
2752	361 011,77	2 195 833,16		2,50	
2751	361 040,93	2 195 760,15		2,50	
2750	361 114,84	2 195 677,23		2,50	
2749	361 191,08	2 195 648,76		2,50	
2748	361 322,42	2 195 618,45		2,50	
2747	361 359,16	2 195 626,72		2,50	
2746	361 375,69	2 195 614,78		2,50	
2745	361 345,38	2 195 601,92		2,50	
2744	361 380,28	2 195 561,51		2,50	
2743	361 367,43	2 195 556,00		2,50	
2742	361 312,32	2 195 602,84		2,50	
2741	361 299,83	2 195 604,97		2,50	
2740	361 285,37	2 195 610,40		2,50	
2739	361 266,80	2 195 609,20		2,50	
2738	361 169,95	2 195 608,35		2,50	
2737	361 106,58	2 195 623,05		2,50	
2736	361 038,61	2 195 637,74		2,50	
2735	361 019,80	2 195 610,22		2,50	
2734	361 010,39	2 195 569,58		2,50	
2733	361 014,73	2 195 517,43		2,50	
2732	361 030,34	2 195 319,97		2,50	
2731	361 054,22	2 195 274,05		2,50	
2730	361 079,02	2 195 245,57	2,50		
2729	361 131,40	2 195 189,81	2,50		
2728	361 171,81	2 195 150,78	2,50		
2727	361 205,11	2 195 102,44	2,50		
2726	361 261,14	2 195 009,14	2,50		
2725	361 265,45	2 194 968,46	2,50		
2724	361 229,14	2 195 038,82	2,50		
2723	361 169,72	2 195 120,75	2,50		
2722	361 107,81	2 195 181,40	2,50		
2721	361 064,27	2 195 213,17	2,50		

Раздел 2

Сведения о местоположении границ объекта					
1	2	3	4	5	6
2720	361 003,14	2 195 172,12	Картометрический метод	2,50	—
2719	360 959,08	2 195 103,16		2,50	
2718	360 949,14	2 195 099,16		2,50	
2717	360 952,17	2 195 138,18		2,50	
2716	360 979,48	2 195 181,24		2,50	
2715	361 016,33	2 195 227,20		2,50	
2714	361 019,43	2 195 291,17		2,50	
2713	361 002,16	2 195 331,20		2,50	
2712	360 998,10	2 195 421,10		2,50	
2711	360 959,21	2 195 490,80		2,50	
2710	360 929,16	2 195 553,16		2,50	
2709	360 881,09	2 195 566,02		2,50	
2708	360 812,10	2 195 541,80		2,50	
2707	360 721,80	2 195 469,10		2,50	
2706	360 639,11	2 195 355,01		2,50	
2705	360 642,18	2 195 248,08		2,50	
2704	360 601,15	2 195 142,80		2,50	
2703	360 610,22	2 195 245,12		2,50	
2702	360 625,31	2 195 253,60		2,50	
2701	360 630,88	2 195 293,58		2,50	
2700	360 629,39	2 195 324,59		2,50	
2699	360 622,99	2 195 338,87		2,50	
2698	360 613,47	2 195 345,80		2,50	
2697	360 580,57	2 195 346,62		2,50	
2696	360 520,16	2 195 322,10		2,50	
2695	360 589,14	2 195 380,10		2,50	
2694	360 638,59	2 195 415,79		2,50	
2693	360 695,16	2 195 494,12		2,50	
2692	360 770,57	2 195 573,33		2,50	
2691	360 835,84	2 195 657,10		2,50	
2690	360 872,83	2 195 712,59		2,50	
2689	360 920,36	2 195 724,76		2,50	
2688	360 960,95	2 195 796,36		2,50	
2687	360 951,16	2 195 862,72		2,50	
2686	360 967,21	2 195 950,16		2,50	
2685	360 971,83	2 195 996,53		2,50	
2684	360 965,51	2 196 044,88		2,50	
2683	360 966,40	2 196 072,29		2,50	
2682	360 964,42	2 196 094,92		2,50	
2681	360 640,45	2 195 911,64		2,50	
2680	360 561,12	2 196 018,64		2,50	
2679	360 491,58	2 196 117,24		2,50	
2678	360 172,22	2 195 935,00		2,50	
2677	360 141,13	2 195 988,64		2,50	
2676	359 828,54	2 195 732,81		2,50	
2675	359 556,45	2 195 510,14		2,50	
2674	359 549,16	2 195 555,11	2,50		
2673	359 535,20	2 195 581,20	2,50		
2672	359 489,11	2 195 551,10	2,50		
2671	359 445,16	2 195 589,16	2,50		
2670	359 460,28	2 195 650,10	2,50		
2669	359 491,12	2 195 703,14	2,50		
2668	359 451,82	2 195 743,18	2,50		
2667	359 390,51	2 195 824,17	2,50		
2666	359 330,16	2 195 891,12	2,50		

Раздел 2

Сведения о местоположении границ объекта					
1	2	3	4	5	6
2665	359 250,82	2 195 836,10	Картометрический метод	2,50	—
2664	359 179,16	2 195 771,14		2,50	
2663	359 074,29	2 195 711,20		2,50	
2662	359 066,64	2 195 720,15		2,50	
2661	358 934,72	2 195 939,85		2,50	
2660	358 729,80	2 196 222,68		2,50	
2659	358 601,57	2 196 397,54		2,50	
2658	358 369,15	2 196 504,06		2,50	
2657	358 358,68	2 196 508,86		2,50	
2656	358 359,07	2 196 509,14		2,50	
2655	358 594,42	2 196 664,81		2,50	
2654	358 638,47	2 196 638,67		2,50	
2653	358 612,34	2 196 591,52		2,50	
2652	358 613,78	2 196 566,39		2,50	
2651	358 637,48	2 196 554,00		2,50	
2650	358 644,44	2 196 561,96		2,50	
2649	358 616,12	2 196 591,26		2,50	
2648	358 637,52	2 196 625,50		2,50	
2647	358 672,09	2 196 615,29		2,50	
2646	358 766,81	2 196 822,60		2,50	
2645	358 907,00	2 197 286,52		2,50	
2644	358 899,50	2 197 293,71		2,50	
2643	358 978,91	2 197 539,36		2,50	
2642	359 028,29	2 197 707,91		2,50	
2641	359 055,84	2 197 782,75		2,50	
2640	359 141,66	2 198 026,44		2,50	
2639	359 283,07	2 198 510,02		2,50	
2638	359 352,85	2 198 689,00		2,50	
2637	359 342,31	2 198 699,11		2,50	
2636	359 471,58	2 199 078,83		2,50	
2635	359 403,54	2 199 011,61		2,50	
2634	359 343,54	2 199 003,61		2,50	
2633	359 362,46	2 199 016,21		2,50	
2632	359 361,72	2 199 036,82		2,50	
2631	359 342,58	2 199 043,45		2,50	
2630	359 314,60	2 199 039,03		2,50	
2629	359 311,82	2 199 088,19		2,50	
2628	359 261,29	2 199 120,21		2,50	
2627	359 232,65	2 199 126,72		2,50	
2626	359 164,96	2 199 113,70		2,50	
2625	359 154,55	2 199 120,86		2,50	
2624	359 253,48	2 199 232,15		2,50	
2623	359 284,72	2 199 281,61		2,50	
2622	359 328,33	2 199 369,47		2,50	
2621	359 324,42	2 199 423,48		2,50	
2620	359 353,06	2 199 449,52	2,50		
2619	359 393,41	2 199 463,18	2,50		
2618	359 449,38	2 199 465,14	2,50		
2617	359 504,06	2 199 437,15	2,50		
2616	359 557,10	2 199 428,04	2,50		
2615	359 627,39	2 199 426,74	2,50		
2614	359 647,89	2 199 428,69	2,50		
2613	359 690,85	2 199 488,89	2,50		
2612	359 739,66	2 199 488,89	2,50		
2611	359 731,51	2 199 502,00	2,50		

Раздел 2

Сведения о местоположении границ объекта					
1	2	3	4	5	6
2610	359 713,33	2 199 527,56	Картометрический метод	2,50	—
2609	359 697,42	2 199 544,43		2,50	
2608	359 682,87	2 199 556,14		2,50	
2607	359 665,33	2 199 573,10		2,50	
2606	359 658,30	2 199 582,28		2,50	
2605	359 640,68	2 199 599,06		2,50	
2604	359 624,05	2 199 618,15		2,50	
2603	359 615,02	2 199 633,37		2,50	
2602	359 607,36	2 199 647,19		2,50	
2601	359 599,08	2 199 659,40		2,50	
2600	359 593,99	2 199 664,01		2,50	
2599	359 526,84	2 199 699,43		2,50	
2598	359 505,17	2 199 716,69		2,50	
2597	359 496,90	2 199 726,10		2,50	
2596	359 484,14	2 199 741,23		2,50	
2595	359 475,63	2 199 760,52		2,50	
2594	359 473,46	2 199 773,61		2,50	
2593	359 472,43	2 199 786,10		2,50	
2592	359 474,12	2 199 802,25		2,50	
2591	359 476,70	2 199 810,78		2,50	
2590	359 487,90	2 199 832,10		2,50	
2589	359 500,07	2 199 847,96		2,50	
2588	359 508,88	2 199 863,25		2,50	
2587	359 514,81	2 199 881,13		2,50	
2586	359 515,21	2 199 899,07		2,50	
2585	359 498,70	2 199 906,98		2,50	
2584	359 474,79	2 199 913,97		2,50	
2583	359 421,90	2 199 900,95		2,50	
2582	359 393,48	2 199 896,37		2,50	
2581	359 371,25	2 199 900,47		2,50	
2580	359 357,21	2 199 911,22		2,50	
2579	359 354,50	2 199 913,52		2,50	
2578	359 342,46	2 199 936,01		2,50	
2577	359 341,72	2 199 975,49		2,50	
2576	359 344,04	2 200 013,28		2,50	
2575	359 344,34	2 200 059,05		2,50	
2574	359 346,95	2 200 083,21		2,50	
2573	359 359,29	2 200 114,69		2,50	
2572	359 333,63	2 200 112,15		2,50	
2571	359 310,87	2 200 106,97		2,50	
2570	359 290,40	2 200 105,29		2,50	
2569	359 257,50	2 200 105,90		2,50	
2568	359 240,59	2 200 110,12		2,50	
2567	359 229,74	2 200 112,64		2,50	
2566	359 204,27	2 200 125,45		2,50	
2565	359 183,39	2 200 141,93	2,50		
2564	359 174,00	2 200 164,38	2,50		
2563	359 171,89	2 200 187,63	2,50		
2562	359 176,41	2 200 207,88	2,50		
2561	359 206,03	2 200 242,59	2,50		
2560	359 249,46	2 200 287,18	2,50		
2559	359 260,97	2 200 298,40	2,50		
2558	359 273,46	2 200 315,41	2,50		
2557	359 277,91	2 200 326,95	2,50		
2556	359 276,03	2 200 338,80	2,50		

Раздел 2

Сведения о местоположении границ объекта					
1	2	3	4	5	6
2555	359 260,95	2 200 350,06	Картометрический метод	2,50	—
2554	359 204,72	2 200 373,47		2,50	
2553	359 175,53	2 200 375,02		2,50	
2552	359 146,96	2 200 370,72		2,50	
2551	359 119,51	2 200 362,26		2,50	
2550	359 062,09	2 200 335,24		2,50	
2549	359 052,46	2 200 328,58		2,50	
2548	359 032,97	2 200 289,41		2,50	
2547	359 017,70	2 200 271,88		2,50	
2546	358 993,90	2 200 259,48		2,50	
2545	358 971,70	2 200 256,18		2,50	
2544	358 950,49	2 200 261,07		2,50	
2543	358 931,13	2 200 278,61		2,50	
2542	358 911,71	2 200 299,30		2,50	
2541	358 892,91	2 200 311,63		2,50	
2540	358 875,66	2 200 324,92		2,50	
2539	358 855,56	2 200 346,28		2,50	
2538	358 826,96	2 200 367,11		2,50	
2537	358 817,69	2 200 372,42		2,50	
2536	358 785,01	2 200 374,27		2,50	
2535	358 764,53	2 200 369,35		2,50	
2534	358 754,81	2 200 367,87		2,50	
2533	358 733,70	2 200 366,87		2,50	
2532	358 714,29	2 200 370,97		2,50	
2531	358 702,33	2 200 377,88		2,50	
2530	358 690,67	2 200 388,55		2,50	
2529	358 660,16	2 200 429,00		2,50	
2528	358 646,96	2 200 449,20		2,50	
2527	358 614,17	2 200 484,68		2,50	
2526	358 602,72	2 200 493,16		2,50	
2525	358 556,53	2 200 494,27		2,50	
2524	358 523,24	2 200 509,72		2,50	
2523	358 508,55	2 200 525,28		2,50	
2522	358 503,47	2 200 539,15		2,50	
2521	358 501,59	2 200 552,51		2,50	
2520	358 501,71	2 200 589,44		2,50	
2519	358 497,01	2 200 605,92		2,50	
2518	358 486,96	2 200 620,68		2,50	
2517	358 481,53	2 200 623,19		2,50	
2516	358 433,05	2 200 633,60		2,50	
2515	358 397,25	2 200 639,45		2,50	
2514	358 382,85	2 200 644,27		2,50	
2513	358 361,06	2 200 657,43		2,50	
2512	358 344,63	2 200 673,87		2,50	
2511	358 322,86	2 200 708,62		2,50	
2510	358 312,85	2 200 717,90	2,50		
2509	358 304,42	2 200 723,18	2,50		
2508	358 301,36	2 200 723,46	2,50		
2507	358 265,92	2 200 709,46	2,50		
2506	358 248,77	2 200 695,85	2,50		
2505	358 227,11	2 200 670,71	2,50		
2504	358 198,67	2 200 651,57	2,50		
2503	358 166,21	2 200 637,82	2,50		
2502	358 138,37	2 200 631,50	2,50		
2501	358 107,28	2 200 634,51	2,50		

Раздел 2

Сведения о местоположении границ объекта					
1	2	3	4	5	6
2500	358 081,99	2 200 644,32	Картометрический метод	2,50	—
2499	358 043,11	2 200 669,20		2,50	
2498	358 018,48	2 200 697,47		2,50	
2497	357 996,91	2 200 737,09		2,50	
2496	357 923,64	2 200 810,96		2,50	
2495	357 877,72	2 200 860,93		2,50	
2494	357 869,89	2 200 871,00		2,50	
2493	357 867,43	2 200 871,97		2,50	
2492	357 853,73	2 200 873,44		2,50	
2491	357 821,06	2 200 873,73		2,50	
2490	357 786,82	2 200 877,24		2,50	
2489	357 775,27	2 200 880,34		2,50	
2488	357 775,83	2 200 871,75		2,50	
2487	357 774,50	2 200 837,54		2,50	
2486	357 782,01	2 200 812,23		2,50	
2485	357 779,32	2 200 769,16		2,50	
2484	357 754,78	2 200 742,33		2,50	
2483	357 742,07	2 200 716,89		2,50	
2482	357 718,25	2 200 661,76		2,50	
2481	357 693,77	2 200 616,49		2,50	
2480	357 668,06	2 200 594,21		2,50	
2479	357 629,49	2 200 578,11		2,50	
2478	357 577,53	2 200 573,58		2,50	
2477	357 594,32	2 200 607,14		2,50	
2476	357 616,15	2 200 647,43		2,50	
2475	357 639,65	2 200 707,85		2,50	
2474	357 655,07	2 200 772,75		2,50	
2473	357 566,25	2 200 781,93		2,50	
2472	357 472,43	2 200 802,76		2,50	
2471	357 393,20	2 200 820,47		2,50	
2470	357 435,93	2 200 945,29		2,50	
2469	357 442,44	2 200 972,94		2,50	
2468	357 442,96	2 200 973,77		2,50	
2467	357 457,39	2 201 009,00		2,50	
2466	357 476,03	2 201 047,07		2,50	
2465	357 633,54	2 201 057,37		2,50	
2464	357 676,63	2 201 058,69		2,50	
2463	357 707,82	2 201 063,72		2,50	
2462	357 732,62	2 201 076,23		2,50	
2461	357 731,13	2 201 141,82		2,50	
2460	357 725,66	2 201 182,56		2,50	
2459	357 732,30	2 201 185,48		2,50	
2458	357 733,11	2 201 194,21		2,50	
2457	357 744,83	2 201 210,17		2,50	
2456	357 747,47	2 201 317,76	2,50		
2455	357 755,93	2 201 361,91	2,50		
2454	357 858,76	2 201 358,20	2,50		
2453	357 872,11	2 201 388,87	2,50		
2452	357 856,51	2 201 397,07	2,50		
2451	357 871,32	2 201 417,95	2,50		
2450	357 875,68	2 201 437,51	2,50		
2449	357 882,47	2 201 448,28	2,50		
2448	357 929,17	2 201 454,58	2,50		
2447	357 939,27	2 201 457,11	2,50		
2446	357 963,25	2 201 496,21	2,50		

Раздел 2

Сведения о местоположении границ объекта					
1	2	3	4	5	6
2445	357 941,79	2 201 552,97	Картометрический метод	2,50	—
2444	357 945,58	2 201 583,25		2,50	
2443	357 991,02	2 201 608,47		2,50	
2442	358 005,21	2 201 594,53		2,50	
2441	358 013,14	2 201 576,56		2,50	
2440	357 983,53	2 201 543,78		2,50	
2439	358 036,18	2 201 425,42		2,50	
2438	358 022,92	2 201 370,37		2,50	
2437	357 989,08	2 201 355,56		2,50	
2436	358 000,19	2 201 332,30		2,50	
2435	358 017,63	2 201 297,94		2,50	
2434	358 030,60	2 201 278,58		2,50	
2433	357 984,10	2 201 237,68		2,50	
2432	358 008,28	2 201 196,79		2,50	
2431	357 942,83	2 201 102,84		2,50	
2430	357 936,48	2 201 064,77		2,50	
2429	357 920,09	2 200 983,89		2,50	
2428	357 914,31	2 200 906,62		2,50	
2427	357 915,02	2 200 906,37		2,50	
2426	357 917,37	2 200 903,98		2,50	
2425	357 954,62	2 200 863,77		2,50	
2424	357 974,09	2 200 844,52		2,50	
2423	358 000,22	2 200 815,60		2,50	
2422	358 022,99	2 200 797,57		2,50	
2421	358 040,54	2 200 781,21		2,50	
2420	358 055,00	2 200 759,69		2,50	
2419	358 067,01	2 200 737,97		2,50	
2418	358 086,50	2 200 717,17		2,50	
2417	358 112,38	2 200 700,21		2,50	
2416	358 121,87	2 200 696,47		2,50	
2415	358 137,22	2 200 694,62		2,50	
2414	358 155,52	2 200 700,81		2,50	
2413	358 175,56	2 200 711,85		2,50	
2412	358 180,31	2 200 729,75		2,50	
2411	358 195,14	2 200 754,30		2,50	
2410	358 224,01	2 200 775,04		2,50	
2409	358 251,44	2 200 786,49		2,50	
2408	358 277,40	2 200 787,91		2,50	
2407	358 298,24	2 200 782,29		2,50	
2406	358 324,17	2 200 778,96		2,50	
2405	358 347,83	2 200 764,46		2,50	
2404	358 366,35	2 200 747,33		2,50	
2403	358 374,82	2 200 735,93		2,50	
2402	358 390,67	2 200 709,72		2,50	
2401	358 396,83	2 200 703,54	2,50		
2400	358 411,28	2 200 695,91	2,50		
2399	358 432,92	2 200 692,34	2,50		
2398	358 463,11	2 200 686,61	2,50		
2397	358 508,24	2 200 675,58	2,50		
2396	358 528,19	2 200 662,73	2,50		
2395	358 544,66	2 200 641,21	2,50		
2394	358 555,70	2 200 613,97	2,50		
2393	358 560,68	2 200 586,63	2,50		
2392	358 559,23	2 200 565,98	2,50		
2391	358 560,77	2 200 557,44	2,50		

Раздел 2

Сведения о местоположении границ объекта					
1	2	3	4	5	6
2390	358 569,67	2 200 552,55	Картометрический метод	2,50	—
2389	358 577,25	2 200 551,94		2,50	
2388	358 593,86	2 200 552,77		2,50	
2387	358 614,51	2 200 551,16		2,50	
2386	358 630,85	2 200 544,49		2,50	
2385	358 652,01	2 200 528,82		2,50	
2384	358 669,31	2 200 511,68		2,50	
2383	358 694,18	2 200 482,83		2,50	
2382	358 735,94	2 200 425,82		2,50	
2381	358 753,69	2 200 426,44		2,50	
2380	358 778,31	2 200 432,27		2,50	
2379	358 771,54	2 200 450,84		2,50	
2378	358 732,20	2 200 456,85		2,50	
2377	358 654,06	2 200 534,98		2,50	
2376	358 648,05	2 200 559,02		2,50	
2375	358 665,53	2 200 610,38		2,50	
2374	358 662,26	2 200 620,21		2,50	
2373	358 588,49	2 200 659,55		2,50	
2372	358 578,66	2 200 674,30		2,50	
2371	358 587,40	2 200 679,76		2,50	
2370	358 637,67	2 200 645,34		2,50	
2369	358 671,55	2 200 636,05		2,50	
2368	358 694,50	2 200 638,24		2,50	
2367	358 726,19	2 200 639,33		2,50	
2366	358 743,67	2 200 625,13		2,50	
2365	358 759,52	2 200 619,12		2,50	
2364	358 794,49	2 200 627,86		2,50	
2363	358 854,59	2 200 590,16		2,50	
2362	358 867,16	2 200 592,34		2,50	
2361	358 902,13	2 200 614,20		2,50	
2360	358 928,08	2 200 622,12		2,50	
2359	359 002,66	2 200 618,57		2,50	
2358	359 016,32	2 200 611,47		2,50	
2357	359 014,14	2 200 584,69		2,50	
2356	358 987,37	2 200 583,60		2,50	
2355	359 001,57	2 200 562,29		2,50	
2354	359 036,54	2 200 556,29		2,50	
2353	359 047,47	2 200 541,54		2,50	
2352	359 077,55	2 200 533,80		2,50	
2351	359 073,38	2 200 499,81		2,50	
2350	359 062,77	2 200 501,65		2,50	
2349	359 052,93	2 200 492,91		2,50	
2348	359 064,95	2 200 450,29		2,50	
2347	359 089,54	2 200 413,69		2,50	
2346	359 133,75	2 200 427,37	2,50		
2345	359 170,51	2 200 432,94	2,50		
2344	359 184,44	2 200 433,00	2,50		
2343	359 186,52	2 200 430,97	2,50		
2342	359 214,40	2 200 418,43	2,50		
2341	359 227,44	2 200 413,78	2,50		
2340	359 233,91	2 200 411,47	2,50		
2339	359 235,31	2 200 400,32	2,50		
2338	359 293,86	2 200 378,02	2,50		
2337	359 320,34	2 200 359,91	2,50		
2336	359 305,06	2 200 296,88	2,50		

Раздел 2

Сведения о местоположении границ объекта					
1	2	3	4	5	6
2335	359 371,66	2 200 273,34	Картометрический метод	2,50	—
2334	359 390,71	2 200 295,61		2,50	
2333	359 400,47	2 200 324,35		2,50	
2332	359 419,26	2 200 379,64		2,50	
2331	359 423,80	2 200 393,09		2,50	
2330	359 443,91	2 200 473,05		2,50	
2329	359 454,92	2 200 500,05		2,50	
2328	359 463,70	2 200 495,35		2,50	
2327	359 477,10	2 200 540,89		2,50	
2326	359 491,19	2 200 579,31		2,50	
2325	359 504,81	2 200 602,74		2,50	
2324	359 522,35	2 200 638,96		2,50	
2323	359 527,32	2 200 672,00		2,50	
2322	359 536,81	2 200 672,45		2,50	
2321	359 538,34	2 200 671,08		2,50	
2320	359 554,05	2 200 669,55		2,50	
2319	359 568,12	2 200 664,05		2,50	
2318	359 549,45	2 200 638,32		2,50	
2317	359 401,94	2 200 242,30		2,50	
2316	359 403,79	2 200 181,00		2,50	
2315	359 412,91	2 200 172,85		2,50	
2314	359 431,24	2 200 149,99		2,50	
2313	359 437,35	2 200 129,86		2,50	
2312	359 437,21	2 200 107,09		2,50	
2311	359 420,37	2 200 054,26		2,50	
2310	359 418,13	2 199 979,01		2,50	
2309	359 466,89	2 199 989,94		2,50	
2308	359 501,09	2 199 986,38		2,50	
2307	359 553,25	2 199 962,95		2,50	
2306	359 576,96	2 199 948,45		2,50	
2305	359 591,42	2 199 905,41		2,50	
2304	359 590,15	2 199 865,16		2,50	
2303	359 569,08	2 199 814,64		2,50	
2302	359 549,16	2 199 784,33		2,50	
2301	359 563,66	2 199 766,90		2,50	
2300	359 633,33	2 199 729,22		2,50	
2299	359 642,03	2 199 719,31		2,50	
2298	359 686,63	2 199 666,42		2,50	
2297	359 771,10	2 199 577,17		2,50	
2296	359 776,27	2 199 615,38		2,50	
2295	359 790,74	2 199 641,96		2,50	
2294	359 811,78	2 199 663,58		2,50	
2293	359 843,30	2 199 682,91		2,50	
2292	359 864,51	2 199 690,26		2,50	
2291	359 918,34	2 199 694,46		2,50	
2290	360 002,78	2 199 664,24	2,50		
2289	360 093,37	2 199 643,76	2,50		
2288	360 142,33	2 199 659,84	2,50		
2287	360 187,36	2 199 667,75	2,50		
2286	360 254,51	2 199 660,95	2,50		
2285	360 315,59	2 199 650,31	2,50		
2284	360 337,17	2 199 655,39	2,50		
2283	360 300,96	2 199 726,62	2,50		
2282	360 294,20	2 199 752,14	2,50		
2281	360 295,54	2 199 780,47	2,50		

Раздел 2

Сведения о местоположении границ объекта					
1	2	3	4	5	6
2280	360 305,85	2 199 814,51	Картометрический метод	2,50	—
2279	360 328,46	2 199 848,42		2,50	
2278	360 355,86	2 199 871,81		2,50	
2277	360 389,54	2 199 888,96		2,50	
2276	360 422,31	2 199 895,54		2,50	
2275	360 478,25	2 199 887,50		2,50	
2274	360 516,48	2 199 867,19		2,50	
2273	360 546,00	2 199 834,17		2,50	
2272	360 566,24	2 199 799,38		2,50	
2271	360 571,77	2 199 773,92		2,50	
2270	360 638,05	2 199 769,95		2,50	
2269	360 668,61	2 199 758,54		2,50	
2268	360 739,33	2 199 702,10		2,50	
2267	360 761,90	2 199 701,89		2,50	
2266	360 789,34	2 199 706,84		2,50	
2265	360 825,41	2 199 708,47		2,50	
2264	360 864,99	2 199 699,41		2,50	
2263	360 896,60	2 199 671,10		2,50	
2262	360 908,32	2 199 646,58		2,50	
2261	360 910,34	2 199 573,53		2,50	
2260	360 966,17	2 199 565,25		2,50	
2259	361 001,06	2 199 542,72		2,50	
2258	361 029,09	2 199 502,31		2,50	
2257	361 052,16	2 199 525,09		2,50	
2256	361 060,08	2 199 530,59		2,50	
2255	361 046,19	2 199 578,94		2,50	
2254	361 025,83	2 199 611,17		2,50	
2253	361 012,26	2 199 649,34		2,50	
2252	361 012,26	2 199 688,36		2,50	
2251	361 029,23	2 199 708,72		2,50	
2250	361 046,19	2 199 721,44		2,50	
2249	361 041,10	2 199 732,47		2,50	
2248	361 008,87	2 199 724,83		2,50	
2247	360 981,72	2 199 727,38		2,50	
2246	360 959,67	2 199 742,65		2,50	
2245	360 934,22	2 199 834,26		2,50	
2244	360 905,38	2 199 864,80		2,50	
2243	360 912,16	2 199 880,91		2,50	
2242	360 889,26	2 199 895,33		2,50	
2241	360 869,75	2 199 915,69		2,50	
2240	360 862,89	2 199 948,90		2,50	
2239	360 920,52	2 199 991,11		2,50	
2238	360 944,74	2 200 003,93		2,50	
2237	361 021,68	2 199 950,89		2,50	
2236	361 037,71	2 199 965,74	2,50		
2235	361 045,32	2 199 979,65	2,50		
2234	361 049,26	2 199 974,73	2,50		
2233	361 048,95	2 199 974,34	2,50		
2232	361 054,82	2 199 967,37	2,50		
2231	361 217,77	2 199 956,72	2,50		
2230	361 254,82	2 199 959,64	2,50		
2229	361 289,66	2 199 888,55	2,50		
2228	361 282,02	2 199 851,23	2,50		
2227	361 261,66	2 199 832,56	2,50		
2226	361 200,58	2 199 827,48	2,50		

Раздел 2

Сведения о местоположении границ объекта					
1	2	3	4	5	6
2225	361 158,17	2 199 812,21	Картометрический метод	2,50	—
2224	361 137,81	2 199 787,61		2,50	
2223	361 136,96	2 199 760,46		2,50	
2222	361 122,54	2 199 745,19		2,50	
2221	361 113,21	2 199 705,33		2,50	
2220	361 150,79	2 199 604,44		2,50	
2219	361 174,79	2 199 630,89		2,50	
2218	361 237,56	2 199 697,69		2,50	
2217	361 325,80	2 199 759,65		2,50	
2216	361 377,66	2 199 776,39		2,50	
2215	361 418,95	2 199 826,66		2,50	
2214	361 450,67	2 199 853,48		2,50	
2213	361 484,38	2 199 868,46		2,50	
2212	361 509,72	2 199 864,83		2,50	
2211	361 528,69	2 199 897,13		2,50	
2210	361 557,34	2 199 892,78		2,50	
2209	361 570,65	2 199 902,42		2,50	
2208	361 599,82	2 199 914,52		2,50	
2207	361 621,17	2 199 957,87		2,50	
2206	361 664,00	2 199 987,09		2,50	
2205	361 675,89	2 199 981,87		2,50	
2204	361 693,60	2 199 971,81		2,50	
2203	361 699,00	2 199 963,97		2,50	
2202	361 717,50	2 199 955,05		2,50	
2201	361 747,65	2 199 940,51		2,50	
2200	361 765,11	2 199 939,28		2,50	
2199	361 811,43	2 199 916,04		2,50	
2198	361 826,99	2 199 912,08		2,50	
2197	361 803,95	2 199 903,52		2,50	
2196	361 828,64	2 199 842,62		2,50	
2195	361 822,06	2 199 828,14		2,50	
2194	361 804,94	2 199 834,72		2,50	
2193	361 779,92	2 199 824,19		2,50	
2192	361 781,56	2 199 862,05		2,50	
2191	361 768,07	2 199 861,06		2,50	
2190	361 721,98	2 199 758,35		2,50	
2189	361 672,93	2 199 745,51		2,50	
2188	361 669,31	2 199 739,91		2,50	
2187	361 685,11	2 199 708,31		2,50	
2186	361 644,62	2 199 712,59		2,50	
2185	361 598,20	2 199 655,64		2,50	
2184	361 504,71	2 199 656,95		2,50	
2183	361 503,39	2 199 629,30		2,50	
2182	361 537,63	2 199 606,91		2,50	
2181	361 660,09	2 199 608,23		2,50	
2180	361 655,54	2 199 569,62	2,50		
2179	361 531,61	2 199 347,02	2,50		
2178	361 566,04	2 199 360,79	2,50		
2177	361 628,00	2 199 374,56	2,50		
2176	361 685,37	2 199 379,15	2,50		
2175	361 738,15	2 199 363,09	2,50		
2174	361 712,91	2 199 324,07	2,50		
2173	361 648,65	2 199 312,60	2,50		
2172	361 577,51	2 199 308,01	2,50		
2171	361 540,79	2 199 287,36	2,50		

Раздел 2

Сведения о местоположении границ объекта					
1	2	3	4	5	6
2170	361 494,90	2 199 280,47	Картометрический метод	2,50	—
2169	361 430,64	2 199 193,27		2,50	
2168	361 373,27	2 199 140,49		2,50	
2167	361 426,05	2 199 117,54		2,50	
2166	361 462,77	2 199 131,31		2,50	
2165	361 520,14	2 199 131,31		2,50	
2164	361 655,54	2 199 156,55		2,50	
2163	361 825,73	2 199 191,69		2,50	
2162	361 988,29	2 199 312,60		2,50	
2161	362 119,10	2 199 445,70		2,50	
2160	362 199,42	2 199 491,60		2,50	
2159	362 318,75	2 199 532,91		2,50	
2158	362 426,65	2 199 560,44		2,50	
2157	362 506,98	2 199 558,15		2,50	
2156	362 515,10	2 199 564,03		2,50	
2155	362 259,00	2 199 698,14		2,50	
2154	362 220,07	2 199 702,73		2,50	
2153	362 208,50	2 199 693,55		2,50	
2152	362 190,24	2 199 702,77		2,50	
2151	362 201,71	2 199 725,68		2,50	
2150	362 255,54	2 199 699,79		2,50	
2149	362 264,76	2 199 696,73		2,50	
2148	362 302,00	2 199 678,46		2,50	
2147	362 364,82	2 199 648,05		2,50	
2146	362 377,80	2 199 642,13		2,50	
2145	362 412,98	2 199 626,09		2,50	
2144	362 445,54	2 199 611,90		2,50	
2143	362 459,55	2 199 605,71		2,50	
2142	362 474,79	2 199 598,99		2,50	
2141	362 486,66	2 199 593,75		2,50	
2140	362 492,45	2 199 591,20		2,50	
2139	362 505,54	2 199 583,86		2,50	
2138	362 522,16	2 199 574,54		2,50	
2137	362 539,58	2 199 564,78		2,50	
2136	362 555,19	2 199 554,46		2,50	
2135	362 571,02	2 199 541,34		2,50	
2134	362 580,24	2 199 533,70		2,50	
2133	362 589,10	2 199 526,86		2,50	
2132	362 600,65	2 199 517,95		2,50	
2131	362 606,64	2 199 510,90		2,50	
2130	362 614,71	2 199 501,41		2,50	
2129	362 624,18	2 199 491,38		2,50	
2128	362 635,60	2 199 479,29		2,50	
2127	362 662,38	2 199 456,72		2,50	
2126	362 657,05	2 199 459,93	2,50		
2125	362 548,10	2 199 452,45	2,50		
2124	362 486,69	2 199 392,67	2,50		
2123	362 443,17	2 199 367,86	2,50		
2122	362 388,67	2 199 385,35	2,50		
2121	362 324,42	2 199 358,92	2,50		
2120	362 204,04	2 199 250,74	2,50		
2119	362 071,46	2 199 131,98	2,50		
2118	361 954,69	2 198 976,41	2,50		
2117	361 733,96	2 198 607,50	2,50		
2116	362 226,41	2 198 595,97	2,50		

Раздел 2

Сведения о местоположении границ объекта					
1	2	3	4	5	6
2115	362 516,78	2 198 593,94	Картометрический метод	2,50	—
2114	362 534,67	2 198 605,32		2,50	
2113	362 883,82	2 198 851,78		2,50	
2112	363 003,38	2 198 952,63		2,50	
2111	363 066,83	2 199 033,57		2,50	
2110	362 942,13	2 199 223,55		2,50	
2109	362 946,79	2 199 218,73		2,50	
2108	362 960,94	2 199 200,52		2,50	
2107	362 967,06	2 199 192,65		2,50	
2106	362 983,25	2 199 171,81		2,50	
2105	362 994,82	2 199 159,18		2,50	
2104	362 990,64	2 199 153,70		2,50	
2103	363 004,18	2 199 134,59		2,50	
2102	363 013,01	2 199 133,86		2,50	
2101	363 030,05	2 199 106,13		2,50	
2100	363 045,80	2 199 086,11		2,50	
2099	363 060,34	2 199 067,63		2,50	
2098	363 075,98	2 199 047,75		2,50	
2097	363 095,86	2 199 022,16		2,50	
2096	363 093,72	2 199 007,12		2,50	
2095	363 110,25	2 198 984,16		2,50	
2094	363 094,63	2 198 926,24		2,50	
2093	363 057,20	2 198 850,19		2,50	
2092	363 006,46	2 198 778,43		2,50	
2091	362 956,87	2 198 608,52		2,50	
2090	362 940,34	2 198 535,97		2,50	
2089	362 914,17	2 198 443,23		2,50	
2088	362 876,75	2 198 218,99		2,50	
2087	362 868,70	2 198 130,03		2,50	
2086	362 865,94	2 198 003,28		2,50	
2085	362 878,80	2 197 944,85		2,50	
2084	362 875,76	2 197 944,13		2,50	
2083	362 861,12	2 198 002,65		2,50	
2082	362 854,92	2 198 071,36		2,50	
2081	362 844,82	2 198 075,04		2,50	
2080	362 840,22	2 198 165,04		2,50	
2079	362 845,74	2 198 211,88		2,50	
2078	362 844,82	2 198 272,50		2,50	
2077	362 871,45	2 198 324,85		2,50	
2076	362 840,22	2 198 305,56		2,50	
2075	362 836,55	2 198 320,25		2,50	
2074	362 887,07	2 198 367,09		2,50	
2073	362 882,47	2 198 410,26		2,50	
2072	362 899,01	2 198 409,86		2,50	
2071	362 911,86	2 198 500,27	2,50		
2070	362 902,68	2 198 501,18	2,50		
2069	362 911,86	2 198 570,07	2,50		
2068	362 908,19	2 198 602,21	2,50		
2067	362 922,88	2 198 644,46	2,50		
2066	362 937,58	2 198 644,46	2,50		
2065	362 954,11	2 198 694,97	2,50		
2064	362 951,36	2 198 732,63	2,50		
2063	362 962,38	2 198 786,81	2,50		
2062	363 011,97	2 198 919,07	2,50		
2061	363 043,20	2 198 982,44	2,50		

Сведения о местоположении границ объекта					
1	2	3	4	5	6
2060	362 979,83	2 198 925,50	Картометрический метод	2,50	—
2059	362 961,92	2 198 882,27		2,50	
2058	362 938,15	2 198 833,48		2,50	
2057	362 919,44	2 198 783,43		2,50	
2056	362 902,68	2 198 665,58		2,50	
2055	362 888,33	2 198 504,23		2,50	
2054	362 877,08	2 198 446,14		2,50	
2053	362 833,22	2 198 325,94		2,50	
2052	362 823,92	2 198 273,47		2,50	
2051	362 820,94	2 198 210,96		2,50	
2050	362 821,86	2 198 161,37		2,50	
2049	362 810,38	2 198 115,27		2,50	
2048	362 825,53	2 198 076,87		2,50	
2047	362 838,39	2 198 004,32		2,50	
2046	362 840,00	2 197 964,08		2,50	
2045	362 831,96	2 197 932,62		2,50	
2044	362 839,77	2 197 921,37		2,50	
2043	362 866,68	2 197 885,36		2,50	
2042	362 959,35	2 197 716,69		2,50	
2041	362 982,68	2 197 663,36		2,50	
2040	363 015,35	2 197 544,02		2,50	
2039	363 020,68	2 197 501,36		2,50	
2038	363 028,02	2 197 484,02		2,50	
2037	363 066,85	2 197 445,36		2,50	
2036	363 066,77	2 197 477,19		2,50	
2035	363 050,35	2 197 514,36		2,50	
2034	363 050,77	2 197 577,77		2,50	
2033	363 040,69	2 197 652,19		2,50	
2032	363 017,52	2 197 711,86		2,50	
2031	362 976,18	2 197 769,69		2,50	
2030	362 923,35	2 197 849,11		2,50	
2029	362 910,43	2 197 881,36		2,50	
2028	362 897,60	2 197 933,27		2,50	
2027	362 904,02	2 197 965,36		2,50	
2026	362 904,37	2 197 964,89		2,50	
2025	363 232,40	2 198 222,67		2,50	
2024	363 364,66	2 198 319,80		2,50	
2023	363 433,77	2 198 373,52		2,50	
2022	363 537,09	2 198 445,85		2,50	
2021	363 708,93	2 198 558,64		2,50	
2020	363 713,02	2 198 557,11	2,50		
2019	363 611,02	2 198 490,89	2,50		
2018	363 612,44	2 198 488,72	2,50		
2017	363 538,23	2 198 443,17	2,50		
2016	363 436,58	2 198 369,70	2,50		
2015	363 435,52	2 198 371,18	2,50		
2014	363 366,77	2 198 317,63	2,50		
2013	363 233,89	2 198 220,55	2,50		
2012	363 076,31	2 198 094,39	2,50		
2011	363 077,80	2 198 091,79	2,50		
2010	362 965,59	2 198 002,33	2,50		
2009	362 963,85	2 198 004,14	2,50		
2008	362 908,52	2 197 963,10	2,50		
2007	362 901,70	2 197 933,46	2,50		
2006	362 914,18	2 197 882,71	2,50		

Раздел 2

Сведения о местоположении границ объекта					
1	2	3	4	5	6
2005	362 926,94	2 197 850,96	Картометрический метод	2,50	—
2004	362 979,77	2 197 771,72		2,50	
2003	363 020,84	2 197 714,01		2,50	
2002	363 044,57	2 197 653,03		2,50	
2001	363 054,85	2 197 578,31		2,50	
2000	363 054,13	2 197 515,35		2,50	
1999	363 070,59	2 197 478,08		2,50	
1998	363 070,77	2 197 444,25		2,50	
1997	363 128,67	2 197 393,93		2,50	
1996	363 166,66	2 197 360,85		2,50	
1995	363 225,20	2 197 326,59		2,50	
1994	363 235,60	2 197 320,50		2,50	
1993	363 276,85	2 197 307,11		2,50	
1992	363 303,26	2 197 287,76		2,50	
1991	363 386,99	2 197 190,85		2,50	
1990	363 486,46	2 197 111,17		2,50	
1989	363 530,78	2 197 088,74		2,50	
1988	363 565,61	2 197 059,19		2,50	
1987	363 662,05	2 196 969,95		2,50	
1986	363 769,30	2 196 886,11		2,50	
1985	364 141,60	2 197 141,27		2,50	
1984	364 537,03	2 197 395,24		2,50	
1983	365 375,29	2 197 924,99		2,50	
1982	365 373,59	2 197 919,65		2,50	
1981	365 385,55	2 197 914,34		2,50	
1980	365 395,81	2 197 924,67		2,50	
1979	365 404,08	2 197 924,75		2,50	
1978	365 444,01	2 197 908,76		2,50	
1977	365 609,35	2 197 847,53	2,50		
1976	365 645,75	2 197 826,98	2,50		
1975	365 655,23	2 197 821,43	2,50		
1974	365 661,11	2 197 817,38	2,50		
Внутренний контур 1 из 15					
2996	360 622,92	2 196 704,02	Картометрический метод	2,50	—
2997	360 691,97	2 196 772,15		2,50	
2998	360 762,51	2 196 869,22		2,50	
2999	359 521,81	2 197 395,81		2,50	
3000	359 565,24	2 196 042,72		2,50	
3001	359 617,95	2 196 064,93		2,50	
3002	359 758,83	2 196 142,85		2,50	
3003	359 871,10	2 196 147,80		2,50	
3004	360 005,93	2 196 324,47		2,50	
3005	360 141,92	2 196 359,80		2,50	
3006	360 250,43	2 196 465,36		2,50	
3007	360 395,60	2 196 522,48		2,50	
3008	360 517,07	2 196 603,47		2,50	
2996	360 622,92	2 196 704,02		2,50	
Внутренний контур 2 из 15					
3009	359 937,84	2 198 029,86	Картометрический метод	2,50	—
3010	359 964,52	2 198 139,55		2,50	
3011	360 031,87	2 198 298,20		2,50	
3012	360 044,29	2 198 362,68		2,50	
3013	360 125,67	2 198 578,57		2,50	
3014	360 153,52	2 198 626,09		2,50	
3015	360 208,35	2 198 606,00		2,50	

Раздел 2

Сведения о местоположении границ объекта					
1	2	3	4	5	6
3016	360 309,95	2 198 745,56	Картометрический метод	2,50	—
3017	360 313,84	2 198 755,70		2,50	
3018	359 861,24	2 198 948,01		2,50	
3019	359 794,35	2 198 783,24		2,50	
3020	359 761,24	2 198 722,81		2,50	
3021	359 726,81	2 198 627,03		2,50	
3022	359 740,28	2 198 528,25		2,50	
3023	359 792,67	2 198 492,33		2,50	
3024	359 794,16	2 198 477,36		2,50	
3025	359 780,69	2 198 463,89		2,50	
3026	359 657,97	2 198 519,27		2,50	
3027	359 616,06	2 198 529,74		2,50	
3028	359 548,71	2 198 534,23		2,50	
3029	359 497,83	2 198 534,23		2,50	
3030	359 354,71	2 198 337,91		2,50	
3031	359 351,72	2 198 318,45		2,50	
3032	359 314,30	2 198 285,53		2,50	
3033	359 260,42	2 198 252,60		2,50	
3034	359 235,54	2 198 223,30		2,50	
3035	359 469,02	2 198 158,95		2,50	
3036	359 471,68	2 198 163,92		2,50	
3037	359 458,21	2 198 179,64		2,50	
3038	359 470,19	2 198 198,35		2,50	
3039	359 490,39	2 198 196,85		2,50	
3040	359 511,34	2 198 206,58		2,50	
3041	359 533,04	2 198 226,78		2,50	
3042	359 548,01	2 198 231,27		2,50	
3043	359 581,83	2 198 225,37		2,50	
3044	359 580,19	2 198 204,33		2,50	
3045	359 536,79	2 198 159,43		2,50	
3046	359 539,78	2 198 142,97	2,50		
3047	359 534,87	2 198 138,74	2,50		
3009	359 937,84	2 198 029,86	2,50		
Внутренний контур 3 из 15					
3048	360 986,74	2 199 443,20	Картометрический метод	2,50	—
3049	360 984,86	2 199 474,61		2,50	
3050	360 964,97	2 199 507,08		2,50	
3051	360 945,45	2 199 522,72		2,50	
3052	360 930,62	2 199 524,84		2,50	
3053	360 917,21	2 199 520,61		2,50	
3054	360 918,62	2 199 510,37		2,50	
3055	360 893,92	2 199 500,78		2,50	
3056	360 865,56	2 199 509,78		2,50	
3057	360 842,15	2 199 523,37		2,50	
3058	360 830,97	2 199 559,90		2,50	
3059	360 840,39	2 199 560,25		2,50	
3060	360 839,56	2 199 572,84		2,50	
3061	360 855,56	2 199 603,19		2,50	
3062	360 855,33	2 199 625,54		2,50	
3063	360 837,21	2 199 657,30		2,50	
3064	360 825,80	2 199 662,83		2,50	
3065	360 765,68	2 199 642,83		2,50	
3066	360 744,38	2 199 643,66		2,50	
3067	360 726,38	2 199 650,13		2,50	
3068	360 699,21	2 199 673,07	2,50		

Сведения о местоположении границ объекта					
1	2	3	4	5	6
3069	360 673,80	2 199 693,54	Картометрический метод	2,50	—
3070	360 645,91	2 199 718,01		2,50	
3071	360 633,68	2 199 722,01		2,50	
3072	360 596,27	2 199 723,42		2,50	
3073	360 548,38	2 199 710,12		2,50	
3074	360 531,21	2 199 708,01		2,50	
3075	360 516,97	2 199 714,83		2,50	
3076	360 507,21	2 199 725,77		2,50	
3077	360 502,38	2 199 753,00		2,50	
3078	360 502,15	2 199 782,94		2,50	
3079	360 495,91	2 199 806,47		2,50	
3080	360 475,79	2 199 824,00		2,50	
3081	360 453,91	2 199 833,53		2,50	
3082	360 433,91	2 199 837,18		2,50	
3083	360 402,74	2 199 827,76		2,50	
3084	360 387,32	2 199 817,76		2,50	
3085	360 360,26	2 199 788,77		2,50	
3086	360 346,38	2 199 761,30		2,50	
3087	360 345,56	2 199 743,65		2,50	
3088	360 356,73	2 199 722,36		2,50	
3089	360 371,56	2 199 707,83		2,50	
3090	360 378,15	2 199 713,48		2,50	
3091	360 402,62	2 199 683,36		2,50	
3092	360 410,03	2 199 660,71		2,50	
3093	360 409,44	2 199 641,66		2,50	
3094	360 403,68	2 199 625,78		2,50	
3095	360 380,03	2 199 604,31		2,50	
3096	360 339,56	2 199 594,84		2,50	
3097	360 295,91	2 199 597,54		2,50	
3098	360 296,15	2 199 607,66		2,50	
3099	360 250,03	2 199 612,13		2,50	
3100	360 209,32	2 199 618,60		2,50	
3101	360 174,97	2 199 616,72		2,50	
3102	360 150,38	2 199 608,07		2,50	
3103	360 123,20	2 199 590,72		2,50	
3104	360 098,38	2 199 580,84		2,50	
3105	360 072,14	2 199 581,78		2,50	
3106	360 050,61	2 199 590,84		2,50	
3107	360 020,61	2 199 609,89		2,50	
3108	359 983,79	2 199 625,01		2,50	
3109	359 945,91	2 199 630,72		2,50	
3110	359 910,03	2 199 640,25		2,50	
3111	359 896,38	2 199 642,95		2,50	
3112	359 876,50	2 199 640,13	2,50		
3113	359 866,03	2 199 634,51	2,50		
3114	359 862,85	2 199 632,57	2,50		
3115	359 851,32	2 199 624,10	2,50		
3116	359 830,14	2 199 596,10	2,50		
3117	359 820,02	2 199 573,28	2,50		
3118	359 821,44	2 199 547,87	2,50		
3119	359 833,44	2 199 506,69	2,50		
3120	359 830,85	2 199 478,46	2,50		
3121	359 815,79	2 199 466,70	2,50		
3122	359 795,79	2 199 465,76	2,50		
3123	359 777,91	2 199 473,52	2,50		

Сведения о местоположении границ объекта					
1	2	3	4	5	6
3124	359 764,73	2 199 484,81	Картометрический метод	2,50	—
3125	359 716,49	2 199 429,29		2,50	
3126	359 728,73	2 199 405,64		2,50	
3127	359 715,55	2 199 383,05		2,50	
3128	359 727,32	2 199 343,17		2,50	
3129	359 675,08	2 199 306,47		2,50	
3130	359 647,79	2 199 260,71		2,50	
3131	359 902,61	2 199 143,66		2,50	
3132	359 930,38	2 199 174,95		2,50	
3133	359 938,61	2 199 204,59		2,50	
3134	359 965,91	2 199 236,24		2,50	
3135	359 988,03	2 199 275,18		2,50	
3136	360 002,61	2 199 320,82		2,50	
3137	360 037,20	2 199 362,88		2,50	
3138	360 100,03	2 199 479,11		2,50	
3139	360 101,67	2 199 491,28		2,50	
3140	360 103,79	2 199 490,81		2,50	
3141	360 204,97	2 199 443,29		2,50	
3142	360 272,26	2 199 416,46		2,50	
3143	360 350,38	2 199 394,82		2,50	
3144	360 364,50	2 199 394,35		2,50	
3145	360 385,21	2 199 499,28		2,50	
3146	360 391,79	2 199 507,28		2,50	
3147	360 434,15	2 199 493,64		2,50	
3148	360 437,44	2 199 492,31		2,50	
3149	360 713,44	2 199 374,64		2,50	
3150	360 771,44	2 199 348,64		2,50	
3151	360 865,44	2 199 297,71		2,50	
3152	360 954,15	2 199 304,88		2,50	
3153	360 948,62	2 199 344,20		2,50	
3154	360 952,15	2 199 361,85	2,50		
3155	360 972,86	2 199 387,20	2,50		
3048	360 986,74	2 199 443,20	2,50		
Внутренний контур 4 из 15					
3156	362 807,61	2 198 122,08	Картометрический метод	2,50	—
3157	362 817,86	2 198 161,38		2,50	
3158	362 817,05	2 198 211,05		2,50	
3159	362 819,95	2 198 273,50		2,50	
3160	362 829,31	2 198 326,05		2,50	
3161	362 873,17	2 198 446,19		2,50	
3162	362 884,39	2 198 504,31		2,50	
3163	362 898,65	2 198 665,67		2,50	
3164	362 915,53	2 198 783,54		2,50	
3165	362 934,27	2 198 833,54		2,50	
3166	362 958,04	2 198 882,33		2,50	
3167	362 967,99	2 198 910,03		2,50	
3168	362 935,28	2 198 890,65		2,50	
3169	362 879,82	2 198 842,52		2,50	
3170	362 772,48	2 198 766,21		2,50	
3171	362 527,60	2 198 585,36		2,50	
3172	362 213,49	2 198 590,41		2,50	
3173	362 034,34	2 198 569,84		2,50	
3174	361 946,95	2 198 525,12		2,50	
3175	361 886,12	2 198 433,68		2,50	
3176	362 005,47	2 198 400,30	2,50		

Сведения о местоположении границ объекта					
1	2	3	4	5	6
3177	362 213,49	2 198 336,93	Картометрический метод	2,50	—
3178	362 387,54	2 198 285,50		2,50	
3179	362 672,72	2 198 190,44		2,50	
3180	362 790,39	2 198 140,53		2,50	
3156	362 807,61	2 198 122,08		2,50	
Внутренний контур 5 из 15					
3181	359 936,19	2 198 023,21	Картометрический метод	2,50	—
3182	359 524,84	2 198 134,14		2,50	
3183	359 488,15	2 198 111,54		2,50	
3184	359 446,99	2 198 111,54		2,50	
3185	359 443,25	2 198 121,27		2,50	
3186	359 451,48	2 198 132,49		2,50	
3187	359 465,21	2 198 154,18		2,50	
3188	359 229,81	2 198 218,14		2,50	
3189	359 199,06	2 198 182,26		2,50	
3190	359 171,63	2 198 094,70		2,50	
3191	359 131,71	2 197 968,24		2,50	
3192	359 168,48	2 197 981,71		2,50	
3193	359 216,87	2 197 968,24		2,50	
3194	359 312,52	2 197 935,31		2,50	
3195	359 525,00	2 197 881,43		2,50	
3196	359 619,33	2 197 870,96		2,50	
3197	359 709,13	2 197 850,00		2,50	
3198	359 779,47	2 197 870,96		2,50	
3199	359 809,41	2 197 858,98		2,50	
3200	359 848,32	2 197 850,00		2,50	
3201	359 882,74	2 197 899,39	2,50		
3202	359 896,37	2 197 929,10	2,50		
3181	359 936,19	2 198 023,21	2,50		
Внутренний контур 6 из 15					
3203	361 525,58	2 196 979,65	Картометрический метод	2,50	—
3204	361 357,54	2 197 325,64		2,50	
3205	361 187,29	2 197 177,10		2,50	
3206	361 149,21	2 197 105,26		2,50	
3207	361 141,06	2 197 025,71		2,50	
3208	361 160,51	2 196 934,41		2,50	
3209	361 220,38	2 196 795,23		2,50	
3210	361 350,59	2 196 868,56		2,50	
3203	361 525,58	2 196 979,65		2,50	
Внутренний контур 7 из 15					
3211	361 162,71	2 197 521,36	Картометрический метод	2,50	—
3212	361 219,41	2 197 621,99		2,50	
3213	361 207,16	2 197 681,74		2,50	
3214	361 274,19	2 197 739,15		2,50	
3215	361 358,81	2 197 935,85		2,50	
3216	361 236,56	2 198 022,94		2,50	
3217	361 166,54	2 197 781,36		2,50	
3218	361 164,19	2 197 714,55		2,50	
3219	361 128,21	2 197 636,60		2,50	
3220	361 081,12	2 197 569,78		2,50	
3221	360 975,95	2 197 401,40		2,50	
3222	360 903,10	2 197 284,79		2,50	
3223	361 028,29	2 197 252,40		2,50	
3224	361 042,17	2 197 300,86		2,50	
3225	361 126,82	2 197 430,71		2,50	

Раздел 2

Сведения о местоположении границ объекта					
1	2	3	4	5	6
3211	361 162,71	2 197 521,36	Картометрический метод	2,50	—
Внутренний контур 8 из 15					
3226	362 526,63	2 199 476,35	Картометрический метод	2,50	—
3227	362 477,65	2 199 515,57		2,50	
3228	362 427,01	2 199 500,95		2,50	
3229	362 367,27	2 199 508,71		2,50	
3230	362 324,92	2 199 479,49		2,50	
3231	362 196,56	2 199 428,67		2,50	
3232	362 173,34	2 199 358,65		2,50	
3233	362 133,57	2 199 339,74		2,50	
3234	362 122,90	2 199 312,01		2,50	
3235	362 047,55	2 199 265,62		2,50	
3236	361 966,44	2 199 274,24		2,50	
3237	361 838,14	2 199 188,42		2,50	
3238	361 775,93	2 199 126,71		2,50	
3239	361 802,08	2 199 070,90		2,50	
3240	361 809,16	2 199 043,16		2,50	
3241	361 908,38	2 199 029,85		2,50	
3242	361 965,87	2 199 047,84		2,50	
3243	361 986,76	2 199 089,89		2,50	
3244	362 060,26	2 199 168,93		2,50	
3245	362 143,33	2 199 247,29		2,50	
3246	362 232,98	2 199 320,04	2,50		
3247	362 227,56	2 199 342,22	2,50		
3248	362 195,96	2 199 357,59	2,50		
3249	362 210,59	2 199 373,20	2,50		
3250	362 273,98	2 199 364,40	2,50		
3251	362 365,86	2 199 430,12	2,50		
3252	362 436,41	2 199 404,29	2,50		
3226	362 526,63	2 199 476,35	2,50		
Внутренний контур 9 из 15					
3253	361 161,18	2 197 781,36	Картометрический метод	2,50	—
3254	361 153,90	2 197 879,60		2,50	
3255	360 341,64	2 198 144,05		2,50	
3256	360 240,88	2 198 076,26		2,50	
3253	361 161,18	2 197 781,36		2,50	
Внутренний контур 10 из 15					
3257	361 744,29	2 197 146,47	Картометрический метод	2,50	—
3258	361 851,57	2 197 216,48		2,50	
3259	361 520,97	2 197 837,62		2,50	
3260	361 503,35	2 197 830,45		2,50	
3261	361 548,24	2 197 688,26		2,50	
3262	361 612,59	2 197 495,18		2,50	
3263	361 669,46	2 197 320,08		2,50	
3257	361 744,29	2 197 146,47		2,50	
Внутренний контур 11 из 15					
3264	359 364,31	2 200 174,30	Картометрический метод	2,50	—
3265	359 363,67	2 200 179,41		2,50	
3266	359 375,12	2 200 207,49		2,50	
3267	359 369,55	2 200 248,65		2,50	
3268	359 371,49	2 200 272,91		2,50	
3269	359 325,81	2 200 289,53		2,50	
3270	359 320,40	2 200 278,16		2,50	
3271	359 305,89	2 200 260,47		2,50	
3272	359 291,36	2 200 246,48		2,50	

Раздел 2

Сведения о местоположении границ объекта					
1	2	3	4	5	6
3273	359 248,91	2 200 203,46	Картометрический метод	2,50	—
3274	359 234,85	2 200 187,56		2,50	
3275	359 230,28	2 200 181,67		2,50	
3276	359 231,09	2 200 177,85		2,50	
3277	359 242,32	2 200 170,63		2,50	
3278	359 257,31	2 200 165,14		2,50	
3279	359 274,02	2 200 163,08		2,50	
3280	359 303,05	2 200 164,84		2,50	
3281	359 322,78	2 200 169,20		2,50	
3264	359 364,31	2 200 174,30		2,50	
Внутренний контур 12 из 15					
3282	358 677,36	2 196 298,93	Картометрический метод	2,50	—
3283	358 716,06	2 196 345,77		2,50	
3284	358 646,08	2 196 420,40		2,50	
3285	358 600,98	2 196 399,34		2,50	
3282	358 677,36	2 196 298,93		2,50	
Внутренний контур 13 из 15					
3286	362 321,13	2 196 057,91	Картометрический метод	2,50	—
3287	362 320,55	2 196 058,70		2,50	
3288	362 319,78	2 196 058,07		2,50	
3289	362 320,37	2 196 057,27		2,50	
3286	362 321,13	2 196 057,91		2,50	
Внутренний контур 14 из 15					
3290	362 283,88	2 196 107,41	Картометрический метод	2,50	—
3291	362 283,31	2 196 108,20		2,50	
3292	362 282,53	2 196 107,57		2,50	
3293	362 283,13	2 196 106,77		2,50	
3290	362 283,88	2 196 107,41		2,50	
Внутренний контур 15 из 15					
3294	362 357,56	2 196 010,63	Картометрический метод	2,50	—
3295	362 356,98	2 196 011,41		2,50	
3296	362 356,21	2 196 010,78		2,50	
3297	362 356,80	2 196 009,99		2,50	
3294	362 357,56	2 196 010,63		2,50	
ЗУ1(13)					
3298	363 469,36	2 197 661,29	Картометрический метод	2,50	—
3299	363 471,16	2 197 680,90		2,50	
3300	363 434,97	2 197 654,84		2,50	
3301	363 452,02	2 197 651,20		2,50	
3298	363 469,36	2 197 661,29		2,50	
ЗУ1(14)					
3302	361 410,46	2 197 030,20	Картометрический метод	2,50	—
3303	361 399,97	2 197 081,08		2,50	
3304	361 410,45	2 197 117,00		2,50	
3305	361 392,49	2 197 148,43		2,50	
3306	361 374,53	2 197 143,94		2,50	
3307	361 373,03	2 197 096,05		2,50	
3308	361 317,66	2 197 055,64		2,50	
3309	361 320,65	2 197 036,18		2,50	
3310	361 376,03	2 197 067,61		2,50	
3311	361 395,48	2 197 021,22		2,50	
3302	361 410,46	2 197 030,20		2,50	
ЗУ1(15)					
3312	359 881,16	2 198 295,33	Картометрический метод	2,50	—
3313	359 894,28	2 198 312,54		2,50	

Раздел 2

Сведения о местоположении границ объекта					
1	2	3	4	5	6
3314	359 892,76	2 198 326,76	Картометрический метод	2,50	—
3315	359 863,20	2 198 346,59		2,50	
3316	359 843,37	2 198 343,60		2,50	
3317	359 837,38	2 198 329,01		2,50	
3318	359 844,11	2 198 308,43		2,50	
3319	359 860,58	2 198 298,32		2,50	
3312	359 881,16	2 198 295,33		2,50	
ЗУ1(16)					
3320	360 513,33	2 194 308,03	Картометрический метод	2,50	—
3321	360 533,81	2 194 323,03		2,50	
3322	360 634,68	2 194 379,09		2,50	
3323	360 789,04	2 194 461,22		2,50	
3324	361 062,74	2 194 605,98		2,50	
3325	361 186,92	2 194 671,39		2,50	
3326	361 342,63	2 194 762,47		2,50	
3327	361 352,98	2 194 765,24		2,50	
3328	361 379,23	2 194 773,65		2,50	
3329	361 461,64	2 194 812,48		2,50	
3330	361 388,81	2 194 782,14		2,50	
3331	361 352,16	2 194 781,16		2,50	
3332	361 314,81	2 194 827,10		2,50	
3333	361 282,67	2 194 898,05		2,50	
3334	361 287,62	2 194 874,56		2,50	
3335	361 319,36	2 194 767,61		2,50	
3336	360 970,20	2 194 583,97		2,50	
3337	360 456,90	2 194 315,58		2,50	
3338	360 360,12	2 194 236,88		2,50	
3339	360 103,84	2 194 033,06		2,50	
3340	359 849,50	2 193 865,57		2,50	
3341	359 823,30	2 193 990,68		2,50	
3342	359 795,00	2 194 029,03		2,50	
3343	359 785,60	2 194 054,69		2,50	
3344	359 780,14	2 194 109,62		2,50	
3345	359 755,10	2 194 171,16		2,50	
3346	359 730,88	2 194 204,70		2,50	
3347	359 695,10	2 194 191,18		2,50	
3348	359 650,20	2 194 188,70		2,50	
3349	359 595,81	2 194 280,51		2,50	
3350	359 589,96	2 194 207,88		2,50	
3351	359 554,32	2 193 930,87		2,50	
3352	359 657,83	2 193 961,36		2,50	
3353	359 655,13	2 194 001,32	2,50		
3354	359 776,51	2 194 029,75	2,50		
3355	359 792,64	2 193 978,90	2,50		
3356	359 771,46	2 193 977,52	2,50		
3357	359 803,06	2 193 877,91	2,50		
3358	359 823,05	2 193 883,38	2,50		
3359	359 834,18	2 193 848,13	2,50		
3360	359 837,25	2 193 838,46	2,50		
3361	359 844,66	2 193 815,14	2,50		
3362	359 905,04	2 193 853,21	2,50		
3363	359 963,43	2 193 889,16	2,50		
3364	360 017,76	2 193 923,65	2,50		
3365	360 021,38	2 193 926,87	2,50		
3366	360 039,74	2 193 938,97	2,50		

Раздел 2

Сведения о местоположении границ объекта					
1	2	3	4	5	6
3367	360 047,85	2 193 942,10	Картометрический метод	2,50	—
3368	360 109,80	2 193 981,10		2,50	
3369	360 175,28	2 194 023,96		2,50	
3370	360 230,02	2 194 067,13		2,50	
3371	360 336,63	2 194 158,99		2,50	
3320	360 513,33	2 194 308,03		2,50	
ЗУ1(17)					
3372	366 016,11	2 200 930,46	Картометрический метод	2,50	—
3840	366 012,59	2 200 927,05		2,50	
3839	365 926,84	2 200 950,36		2,50	
3838	365 754,78	2 200 998,38		2,50	
3837	365 703,78	2 200 947,66		2,50	
3836	365 669,92	2 200 874,49		2,50	
3835	365 628,99	2 200 835,19		2,50	
3834	365 579,08	2 200 827,09		2,50	
3833	365 516,25	2 200 875,24		2,50	
3832	365 498,98	2 200 878,50		2,50	
3831	365 428,88	2 200 900,42		2,50	
3830	365 235,38	2 200 897,19		2,50	
3829	365 131,74	2 200 887,06		2,50	
3828	364 927,96	2 200 859,14		2,50	
3827	364 790,34	2 200 834,06		2,50	
3826	364 668,90	2 200 806,02		2,50	
3825	364 476,34	2 200 761,66		2,50	
3824	364 447,24	2 200 649,08		2,50	
3823	364 384,95	2 200 467,93		2,50	
3822	364 335,45	2 200 389,73		2,50	
3821	364 272,22	2 200 312,08		2,50	
3820	364 193,48	2 200 203,96		2,50	
3819	364 193,59	2 200 035,73		2,50	
3818	364 192,88	2 200 022,11		2,50	
3817	364 186,85	2 199 847,85		2,50	
3816	364 232,55	2 199 734,71		2,50	
3815	364 283,10	2 199 657,12		2,50	
3814	364 353,95	2 199 625,84		2,50	
3813	364 428,80	2 199 535,82		2,50	
3812	364 494,55	2 199 473,45		2,50	
3811	364 425,77	2 199 533,15		2,50	
3810	364 351,18	2 199 623,03		2,50	
3809	364 280,59	2 199 653,85		2,50	
3808	364 228,83	2 199 732,90		2,50	
3807	364 183,89	2 199 841,60		2,50	
3806	364 179,78	2 199 846,50		2,50	
3805	364 186,55	2 200 034,38		2,50	
3804	364 189,18	2 200 209,85		2,50	
3803	364 358,39	2 200 436,01		2,50	
3802	364 383,08	2 200 480,45		2,50	
3801	364 454,68	2 200 690,32		2,50	
3800	364 332,39	2 200 514,36		2,50	
3799	364 328,27	2 200 476,99	2,50		
3798	364 276,91	2 200 441,44	2,50		
3797	364 251,40	2 200 397,49	2,50		
3796	364 240,87	2 200 395,19	2,50		
3795	364 237,41	2 200 438,81	2,50		
3794	364 250,58	2 200 469,09	2,50		

Сведения о местоположении границ объекта					
1	2	3	4	5	6
3793	364 236,09	2 200 517,82	Картометрический метод	2,50	—
3792	364 248,77	2 200 544,97		2,50	
3791	364 127,29	2 200 660,20		2,50	
3790	364 097,01	2 200 681,26		2,50	
3789	364 045,16	2 200 640,28		2,50	
3788	364 039,89	2 200 553,37		2,50	
3787	364 060,96	2 200 537,57		2,50	
3786	364 058,32	2 200 527,03		2,50	
3785	364 028,04	2 200 541,52		2,50	
3784	363 987,38	2 200 596,00		2,50	
3783	363 723,86	2 200 423,01		2,50	
3782	363 684,35	2 200 413,79		2,50	
3781	363 635,00	2 200 403,10		2,50	
3780	363 630,03	2 200 399,89		2,50	
3779	363 621,86	2 200 404,17		2,50	
3778	363 686,92	2 200 420,40		2,50	
3777	363 716,17	2 200 428,99		2,50	
3776	363 777,64	2 200 466,25		2,50	
3775	363 857,71	2 200 517,83		2,50	
3774	363 959,61	2 200 583,48		2,50	
3773	364 017,99	2 200 628,92		2,50	
3772	364 096,29	2 200 689,39		2,50	
3771	364 210,91	2 200 762,87		2,50	
3770	364 269,51	2 200 793,37		2,50	
3769	364 352,53	2 200 834,73		2,50	
3768	364 400,36	2 200 873,44		2,50	
3767	364 489,35	2 200 916,98		2,50	
3766	364 489,96	2 201 042,42		2,50	
3765	364 476,77	2 201 125,52		2,50	
3764	364 464,26	2 201 176,92		2,50	
3763	364 432,17	2 201 263,28		2,50	
3762	364 415,98	2 201 313,29		2,50	
3761	364 396,13	2 201 349,47		2,50	
3760	364 355,88	2 201 390,95		2,50	
3759	364 341,71	2 201 424,67		2,50	
3758	364 336,00	2 201 506,54		2,50	
3757	364 321,88	2 201 579,93		2,50	
3756	364 317,53	2 201 656,09		2,50	
3755	364 312,34	2 201 726,31		2,50	
3754	364 298,67	2 201 751,71		2,50	
3753	364 258,15	2 201 770,00		2,50	
3752	364 151,07	2 201 735,51		2,50	
3751	364 091,22	2 201 736,34		2,50	
3750	364 008,56	2 201 759,45		2,50	
3749	363 940,81	2 201 822,29		2,50	
3748	363 917,17	2 201 837,78	2,50		
3747	363 855,68	2 201 845,82	2,50		
3746	363 782,53	2 201 844,16	2,50		
3745	363 735,74	2 201 843,10	2,50		
3744	363 648,46	2 201 832,34	2,50		
3743	363 575,54	2 201 811,28	2,50		
3742	363 548,89	2 201 792,24	2,50		
3741	363 503,76	2 201 739,86	2,50		
3740	363 582,07	2 201 475,98	2,50		
3739	363 662,24	2 201 241,01	2,50		

Сведения о местоположении границ объекта					
1	2	3	4	5	6
3738	363 693,45	2 201 133,13	Картометрический метод	2,50	—
3737	363 725,70	2 201 029,42		2,50	
3736	363 728,62	2 200 986,23		2,50	
3735	363 654,74	2 200 918,32		2,50	
3734	363 653,70	2 200 919,30		2,50	
3733	363 636,30	2 200 968,00		2,50	
3732	363 601,56	2 200 961,57		2,50	
3731	363 576,60	2 201 044,60		2,50	
3730	363 576,38	2 201 046,22		2,50	
3729	363 620,47	2 201 052,14		2,50	
3728	363 672,96	2 201 051,87		2,50	
3727	363 720,28	2 201 041,60		2,50	
3726	363 689,89	2 201 131,59		2,50	
3725	363 658,68	2 201 239,32		2,50	
3724	363 578,41	2 201 474,50		2,50	
3723	363 500,08	2 201 738,66		2,50	
3722	363 491,00	2 201 765,85		2,50	
3721	363 457,75	2 201 744,16		2,50	
3720	363 406,15	2 201 744,56		2,50	
3719	363 362,61	2 201 736,47		2,50	
3718	363 338,68	2 201 743,00		2,50	
3717	363 306,04	2 201 754,97		2,50	
3716	363 292,29	2 201 753,36		2,50	
3715	363 289,08	2 201 763,40		2,50	
3714	363 312,71	2 201 767,04		2,50	
3713	363 344,26	2 201 758,34		2,50	
3712	363 403,55	2 201 769,22		2,50	
3711	363 481,88	2 201 784,99		2,50	
3710	363 475,90	2 201 816,00		2,50	
3709	363 465,56	2 201 929,69		2,50	
3708	363 453,60	2 201 897,06		2,50	
3707	363 431,29	2 201 900,32		2,50	
3706	363 422,05	2 201 918,27		2,50	
3705	363 442,17	2 201 957,44		2,50	
3704	363 462,84	2 201 956,89		2,50	
3703	363 454,14	2 202 014,56		2,50	
3702	363 417,69	2 202 003,68		2,50	
3701	363 428,57	2 201 978,65		2,50	
3700	363 241,53	2 201 911,91		2,50	
3699	363 239,10	2 201 919,50		2,50	
3698	362 996,10	2 201 830,69		2,50	
3697	362 925,39	2 201 809,51		2,50	
3696	362 857,57	2 202 013,48		2,50	
3695	362 871,55	2 202 062,10		2,50	
3694	362 820,20	2 202 056,83	2,50		
3693	362 775,77	2 202 010,17	2,50		
3692	362 770,81	2 201 966,38	2,50		
3691	362 741,89	2 201 966,38	2,50		
3690	362 734,46	2 202 024,22	2,50		
3689	362 698,92	2 202 117,59	2,50		
3688	362 708,27	2 202 159,54	2,50		
3687	362 742,50	2 202 192,47	2,50		
3686	362 743,82	2 202 214,85	2,50		
3685	362 721,23	2 202 258,89	2,50		
3684	362 629,26	2 202 328,10	2,50		

Раздел 2

Сведения о местоположении границ объекта					
1	2	3	4	5	6
3683	362 524,58	2 202 405,97	Картометрический метод	2,50	—
3682	362 498,46	2 202 336,06		2,50	
3681	362 501,07	2 202 334,22		2,50	
3680	362 476,65	2 202 259,72		2,50	
3679	362 475,24	2 202 253,78		2,50	
3678	362 471,12	2 202 256,78		2,50	
3677	362 427,82	2 202 066,49		2,50	
3676	362 430,66	2 202 065,77		2,50	
3675	362 430,44	2 202 064,84		2,50	
3674	362 424,53	2 202 039,92		2,50	
3673	362 421,93	2 202 040,58		2,50	
3672	362 358,44	2 201 765,08		2,50	
3671	362 359,27	2 201 764,71		2,50	
3670	362 353,40	2 201 739,97		2,50	
3669	362 352,57	2 201 740,03		2,50	
3668	362 347,80	2 201 728,29		2,50	
3667	362 347,80	2 201 716,33		2,50	
3666	362 332,05	2 201 649,91		2,50	
3665	362 401,30	2 201 669,59		2,50	
3664	362 419,28	2 201 661,31		2,50	
3663	362 325,14	2 201 634,40		2,50	
3662	362 221,64	2 201 391,44		2,50	
3661	362 237,24	2 201 190,18		2,50	
3660	362 177,78	2 201 163,76		2,50	
3659	362 179,25	2 200 950,52		2,50	
3658	362 049,33	2 200 731,05		2,50	
3657	362 043,66	2 200 638,20		2,50	
3656	362 064,47	2 200 355,78		2,50	
3655	361 981,10	2 200 230,14		2,50	
3654	361 895,64	2 200 169,16		2,50	
3653	361 825,91	2 200 068,23		2,50	
3652	361 805,22	2 199 948,33		2,50	
3651	361 855,89	2 199 939,71		2,50	
3650	361 856,56	2 199 939,11		2,50	
3649	361 855,80	2 199 939,24		2,50	
3648	361 878,51	2 199 919,49		2,50	
3647	362 006,93	2 199 853,13		2,50	
3646	361 985,81	2 199 860,50		2,50	
3645	361 952,14	2 199 876,30		2,50	
3644	361 914,81	2 199 893,52		2,50	
3643	361 858,62	2 199 920,48		2,50	
3642	361 786,93	2 199 955,66	2,50		
3641	361 737,72	2 199 980,47	2,50		
3640	361 734,08	2 199 987,99	2,50		
3639	361 713,34	2 199 989,81	2,50		
3638	361 710,33	2 199 992,87	2,50		
3637	361 711,11	2 199 998,89	2,50		
3636	361 723,14	2 200 001,53	2,50		
3635	361 761,04	2 200 022,73	2,50		
3634	361 784,92	2 200 008,47	2,50		
3633	361 809,86	2 200 034,16	2,50		
3632	361 815,37	2 200 058,94	2,50		
3631	361 849,16	2 200 115,86	2,50		
3630	361 876,26	2 200 173,88	2,50		
3629	361 904,42	2 200 208,85	2,50		

Сведения о местоположении границ объекта					
1	2	3	4	5	6
3628	361 285,47	2 200 501,33	Картометрический метод	2,50	—
3627	360 959,05	2 200 645,53		2,50	
3626	360 617,03	2 200 820,71		2,50	
3625	360 627,85	2 200 930,46		2,50	
3624	360 783,00	2 200 913,23		2,50	
3623	360 786,57	2 201 338,43		2,50	
3622	360 856,01	2 201 359,92		2,50	
3621	360 978,36	2 201 374,80		2,50	
3620	361 001,51	2 201 391,34		2,50	
3619	361 028,39	2 201 451,94		2,50	
3618	361 365,43	2 201 692,68		2,50	
3617	361 663,35	2 201 876,25		2,50	
3616	362 036,50	2 202 107,96		2,50	
3615	362 030,48	2 202 129,03		2,50	
3614	361 973,30	2 202 101,94		2,50	
3613	361 973,30	2 202 138,05		2,50	
3612	362 048,53	2 202 186,20		2,50	
3611	362 024,46	2 202 360,74		2,50	
3610	361 904,09	2 202 414,91		2,50	
3609	361 893,74	2 202 415,24		2,50	
3608	361 946,36	2 202 446,38		2,50	
3607	362 195,22	2 202 368,20		2,50	
3606	362 530,11	2 202 429,85		2,50	
3605	362 539,21	2 202 453,04		2,50	
3604	362 634,60	2 202 468,20		2,50	
3603	362 685,30	2 202 626,50		2,50	
3602	362 939,80	2 202 877,20		2,50	
3601	362 938,81	2 203 042,35		2,50	
3600	363 052,37	2 203 035,42		2,50	
3599	363 105,04	2 203 079,07		2,50	
3598	363 154,10	2 203 074,50		2,50	
3597	363 188,19	2 203 100,47		2,50	
3596	363 224,13	2 203 070,66		2,50	
3595	363 327,45	2 203 105,44		2,50	
3594	363 330,00	2 203 103,00		2,50	
3593	363 367,79	2 203 119,02		2,50	
3592	363 380,29	2 203 123,23		2,50	
3591	363 381,18	2 203 124,70		2,50	
3590	363 485,20	2 203 168,80		2,50	
3589	363 504,40	2 203 201,03		2,50	
3588	363 568,35	2 203 167,01		2,50	
3587	363 584,65	2 203 189,23		2,50	
3586	363 630,24	2 203 270,05		2,50	
3585	363 634,61	2 203 267,25		2,50	
3584	363 721,64	2 203 217,61	2,50		
3583	363 750,20	2 203 181,57	2,50		
3582	363 793,99	2 203 155,18	2,50		
3581	363 823,09	2 203 131,52	2,50		
3580	363 863,62	2 203 092,08	2,50		
3579	364 005,59	2 202 980,57	2,50		
3578	364 038,23	2 202 979,75	2,50		
3577	364 071,68	2 203 003,96	2,50		
3576	364 226,44	2 203 171,91	2,50		
3575	364 252,27	2 203 180,21	2,50		
3574	364 259,16	2 203 184,08	2,50		

Сведения о местоположении границ объекта					
1	2	3	4	5	6
3573	364 295,41	2 203 196,17	Картометрический метод	2,50	—
3572	364 350,44	2 203 222,83		2,50	
3571	364 402,25	2 203 237,04		2,50	
3570	364 482,54	2 203 251,97		2,50	
3569	364 500,16	2 203 295,59		2,50	
3568	364 520,06	2 203 367,74		2,50	
3567	364 539,17	2 203 416,82		2,50	
3566	364 576,14	2 203 533,11		2,50	
3565	364 572,94	2 203 568,65		2,50	
3564	364 567,25	2 203 579,33		2,50	
3563	364 494,95	2 203 543,02		2,50	
3562	364 426,20	2 203 531,94		2,50	
3561	364 352,95	2 203 551,91		2,50	
3560	364 313,00	2 203 560,24		2,50	
3559	364 278,04	2 203 555,80		2,50	
3558	364 232,38	2 203 540,93		2,50	
3557	364 192,52	2 203 536,33		2,50	
3556	364 152,65	2 203 553,19		2,50	
3555	364 141,92	2 203 544,00		2,50	
3554	364 129,66	2 203 544,00		2,50	
3553	364 092,86	2 203 563,91		2,50	
3552	364 072,93	2 203 548,59		2,50	
3551	364 023,87	2 203 537,87		2,50	
3550	363 970,21	2 203 545,53		2,50	
3549	363 924,22	2 203 573,10		2,50	
3548	363 887,42	2 203 606,81		2,50	
3547	363 870,80	2 203 635,92		2,50	
3546	363 867,03	2 203 642,07		2,50	
3545	363 890,77	2 203 671,65		2,50	
3544	364 092,00	2 203 878,69		2,50	
3543	364 145,28	2 203 910,03		2,50	
3542	364 181,60	2 203 919,89		2,50	
3541	364 211,34	2 203 920,94		2,50	
3540	364 239,85	2 203 920,46		2,50	
3539	364 282,99	2 203 907,16		2,50	
3538	364 285,24	2 203 919,70		2,50	
3537	364 338,22	2 203 918,82		2,50	
3536	364 860,51	2 203 897,92		2,50	
3535	364 882,12	2 203 897,42		2,50	
3534	364 384,03	2 203 848,41		2,50	
3533	364 404,19	2 203 811,13		2,50	
3532	364 414,19	2 203 771,39	2,50		
3531	364 442,32	2 203 713,43	2,50		
3530	364 473,84	2 203 674,79	2,50		
3529	364 504,98	2 203 644,88	2,50		
3528	364 515,53	2 203 652,87	2,50		
3527	364 535,19	2 203 654,90	2,50		
3526	364 576,70	2 203 649,35	2,50		
3525	364 608,90	2 203 650,71	2,50		
3524	364 623,30	2 203 654,77	2,50		
3523	364 644,32	2 203 663,69	2,50		
3522	364 633,47	2 203 678,75	2,50		
3521	364 653,98	2 203 703,33	2,50		
3520	364 672,96	2 203 740,44	2,50		
3519	364 655,33	2 203 753,83	2,50		

Сведения о местоположении границ объекта					
1	2	3	4	5	6
3518	364 631,10	2 203 767,21	Картометрический метод	2,50	—
3517	364 599,24	2 203 752,64		2,50	
3516	364 585,68	2 203 752,64		2,50	
3515	364 592,80	2 203 768,08		2,50	
3514	364 631,61	2 203 785,18		2,50	
3513	364 645,50	2 203 783,14		2,50	
3512	364 669,40	2 203 777,55		2,50	
3511	364 681,43	2 203 793,82		2,50	
3510	364 699,73	2 203 803,31		2,50	
3509	364 700,75	2 203 851,44		2,50	
3508	364 708,54	2 203 851,78		2,50	
3507	364 722,27	2 203 823,14		2,50	
3506	364 736,84	2 203 801,28		2,50	
3505	364 721,59	2 203 774,86		2,50	
3504	364 752,94	2 203 765,60		2,50	
3503	364 802,08	2 203 765,94		2,50	
3502	364 835,98	2 203 774,16		2,50	
3501	364 849,02	2 203 765,69		2,50	
3500	364 858,43	2 203 755,14		2,50	
3499	364 875,54	2 203 752,68		2,50	
3498	364 887,66	2 203 768,36		2,50	
3497	364 883,68	2 203 804,29		2,50	
3496	364 893,85	2 203 811,49		2,50	
3495	364 905,45	2 203 811,23		2,50	
3494	364 921,81	2 203 803,35		2,50	
3493	364 949,51	2 203 800,26		2,50	
3492	364 971,54	2 203 812,19		2,50	
3491	364 980,52	2 203 822,95		2,50	
3490	364 992,81	2 203 831,17		2,50	
3489	365 021,87	2 203 831,76		2,50	
3488	365 046,27	2 203 822,19		2,50	
3487	365 064,58	2 203 809,18		2,50	
3486	365 080,51	2 203 807,99		2,50	
3485	365 106,60	2 203 792,49		2,50	
3484	365 123,38	2 203 816,81		2,50	
3483	365 141,34	2 203 799,35		2,50	
3482	365 130,16	2 203 776,13		2,50	
3481	365 158,12	2 203 735,55		2,50	
3480	365 158,35	2 203 735,17		2,50	
3479	365 151,34	2 203 731,83		2,50	
3478	365 152,14	2 203 725,06		2,50	
3477	365 120,84	2 203 741,65		2,50	
3476	365 074,74	2 203 726,06		2,50	
3475	365 060,51	2 203 740,97		2,50	
3474	365 071,35	2 203 796,55	2,50		
3473	365 045,60	2 203 820,28	2,50		
3472	365 021,87	2 203 829,77	2,50		
3471	364 993,88	2 203 829,07	2,50		
3470	364 993,40	2 203 829,09	2,50		
3469	364 981,88	2 203 821,21	2,50		
3468	364 972,90	2 203 810,53	2,50		
3467	364 949,68	2 203 798,33	2,50		
3466	364 921,55	2 203 801,30	2,50		
3465	364 914,60	2 203 763,93	2,50		
3464	364 904,10	2 203 745,29	2,50		

Сведения о местоположении границ объекта					
1	2	3	4	5	6
3463	364 882,75	2 203 734,95	Картометрический метод	2,50	—
3462	364 858,68	2 203 734,61		2,50	
3461	364 838,18	2 203 742,58		2,50	
3460	364 832,76	2 203 749,10		2,50	
3459	364 827,84	2 203 757,49		2,50	
3458	364 847,67	2 203 764,10		2,50	
3457	364 836,15	2 203 771,90		2,50	
3456	364 802,25	2 203 763,59		2,50	
3455	364 752,77	2 203 763,34		2,50	
3454	364 712,78	2 203 774,86		2,50	
3453	364 697,87	2 203 773,51		2,50	
3452	364 695,16	2 203 756,56		2,50	
3451	364 714,30	2 203 767,32		2,50	
3450	364 737,35	2 203 752,58		2,50	
3449	364 736,67	2 203 741,90		2,50	
3448	364 713,80	2 203 728,68		2,50	
3447	364 698,54	2 203 681,32		2,50	
3446	364 680,41	2 203 658,01		2,50	
3445	364 676,85	2 203 637,25		2,50	
3444	364 672,79	2 203 633,87		2,50	
3443	364 653,98	2 203 644,29		2,50	
3442	364 635,00	2 203 628,36		2,50	
3441	364 647,03	2 203 608,11		2,50	
3440	364 642,28	2 203 604,12		2,50	
3439	364 609,75	2 203 615,31		2,50	
3438	364 596,87	2 203 613,95		2,50	
3437	364 575,86	2 203 624,38		2,50	
3436	364 563,82	2 203 623,44		2,50	
3435	364 534,51	2 203 629,80		2,50	
3434	364 535,19	2 203 652,85		2,50	
3433	364 516,21	2 203 650,81		2,50	
3432	364 506,55	2 203 643,61		2,50	
3431	364 569,76	2 203 585,74		2,50	
3430	364 578,91	2 203 570,48		2,50	
3429	364 718,20	2 203 584,38		2,50	
3428	364 752,09	2 203 590,48		2,50	
3427	364 910,03	2 203 581,67		2,50	
3426	365 015,09	2 203 598,62		2,50	
3425	365 054,24	2 203 597,43		2,50	
3424	365 083,39	2 203 583,87		2,50	
3423	365 105,84	2 203 571,59		2,50	
3422	365 145,41	2 203 534,05		2,50	
3421	365 166,51	2 203 466,01		2,50	
3420	365 183,88	2 203 364,79		2,50	
3419	365 183,88	2 203 360,94	2,50		
3418	365 186,67	2 203 343,97	2,50		
3417	365 193,58	2 203 303,30	2,50		
3416	365 219,89	2 203 219,58	2,50		
3415	365 233,19	2 203 046,30	2,50		
3414	365 285,04	2 202 968,09	2,50		
3413	365 317,41	2 202 931,06	2,50		
3412	365 348,50	2 202 906,77	2,50		
3411	365 430,88	2 202 850,90	2,50		
3410	365 467,93	2 202 807,91	2,50		
3409	365 476,61	2 202 759,14	2,50		

Раздел 2

Сведения о местоположении границ объекта					
1	2	3	4	5	6
3408	365 440,00	2 202 624,10	Картометрический метод	2,50	—
3407	365 438,40	2 202 617,58		2,50	
3406	365 434,06	2 202 596,74		2,50	
3405	365 398,60	2 202 557,95		2,50	
3404	365 343,89	2 202 529,87		2,50	
3403	365 337,82	2 202 499,04		2,50	
3402	365 432,18	2 202 556,36		2,50	
3401	365 463,59	2 202 593,85		2,50	
3400	365 478,64	2 202 633,65		2,50	
3399	365 497,16	2 202 672,29		2,50	
3398	365 533,20	2 202 710,94		2,50	
3397	365 628,91	2 202 763,44		2,50	
3396	365 599,06	2 202 689,52		2,50	
3395	365 629,63	2 202 640,97		2,50	
3394	365 622,58	2 202 640,33		2,50	
3393	365 618,68	2 202 639,22		2,50	
3392	365 567,31	2 202 633,65		2,50	
3391	365 526,55	2 202 619,65		2,50	
3390	365 491,89	2 202 585,55		2,50	
3389	365 457,91	2 202 535,79		2,50	
3388	365 425,07	2 202 510,58		2,50	
3387	365 372,50	2 202 484,98		2,50	
3386	365 356,08	2 202 484,52		2,50	
3385	365 275,26	2 202 442,97		2,50	
3384	365 173,09	2 202 377,99		2,50	
3383	364 983,22	2 202 272,37		2,50	
3382	364 989,32	2 202 230,54		2,50	
3381	365 002,29	2 202 200,12		2,50	
3380	365 036,99	2 202 152,05		2,50	
3379	365 165,51	2 201 994,65		2,50	
3378	365 316,87	2 201 805,60		2,50	
3377	365 384,17	2 201 713,24		2,50	
3376	365 537,91	2 201 518,36		2,50	
3375	365 695,65	2 201 305,04	2,50		
3374	365 884,80	2 201 088,03	2,50		
3373	365 995,73	2 200 958,79	2,50		
3372	366 016,11	2 200 930,46	2,50		
Внутренний контур 1 из 11					
3841	365 269,31	2 201 156,94	Картометрический метод	2,50	—
3842	365 254,96	2 201 169,11		2,50	
3843	365 282,28	2 201 218,01		2,50	
3844	365 236,25	2 201 296,54		2,50	
3845	365 232,58	2 201 349,81		2,50	
3846	365 220,51	2 201 376,70		2,50	
3847	365 181,89	2 201 353,85		2,50	
3848	365 162,85	2 201 362,01		2,50	
3849	365 163,94	2 201 403,36		2,50	
3850	365 149,26	2 201 428,92		2,50	
3851	365 163,40	2 201 453,95		2,50	
3852	365 141,64	2 201 477,34		2,50	
3853	365 092,68	2 201 475,71		2,50	
3854	365 057,87	2 201 493,66		2,50	
3855	365 043,18	2 201 526,84		2,50	
3856	365 038,83	2 201 567,10		2,50	
3857	365 019,25	2 201 614,42	2,50		

Раздел 2

Сведения о местоположении границ объекта					
1	2	3	4	5	6
3858	365 022,51	2 201 629,11	Картометрический метод	2,50	—
3859	365 010,00	2 201 645,97		2,50	
3860	364 958,33	2 201 604,63		2,50	
3861	364 939,83	2 201 631,29		2,50	
3862	364 945,27	2 201 656,85		2,50	
3863	364 914,27	2 201 680,79		2,50	
3864	364 922,42	2 201 694,39		2,50	
3865	364 960,74	2 201 709,83		2,50	
3866	364 934,57	2 201 724,01		2,50	
3867	364 876,19	2 201 697,65		2,50	
3868	364 857,15	2 201 654,68		2,50	
3869	364 833,76	2 201 654,68		2,50	
3870	364 837,57	2 201 679,70		2,50	
3871	364 796,77	2 201 675,35		2,50	
3872	364 772,29	2 201 685,69		2,50	
3873	364 765,22	2 201 631,29		2,50	
3874	364 722,25	2 201 644,89		2,50	
3875	364 704,84	2 201 679,16		2,50	
3876	364 678,19	2 201 672,63		2,50	
3877	364 630,86	2 201 707,45		2,50	
3878	364 568,31	2 201 759,67		2,50	
3879	364 498,45	2 201 754,14		2,50	
3880	364 463,78	2 201 818,66		2,50	
3881	364 424,29	2 201 829,68		2,50	
3882	364 382,16	2 201 814,53		2,50	
3883	364 305,57	2 201 757,94		2,50	
3884	364 302,10	2 201 754,13		2,50	
3885	364 317,90	2 201 730,10		2,50	
3886	364 322,51	2 201 680,06		2,50	
3887	364 327,45	2 201 581,30		2,50	
3888	364 342,92	2 201 504,27		2,50	
3889	364 347,20	2 201 427,89		2,50	
3890	364 359,38	2 201 395,96		2,50	
3891	364 399,21	2 201 356,79		2,50	
3892	364 422,26	2 201 315,64		2,50	
3893	364 438,72	2 201 263,62		2,50	
3894	364 532,10	2 201 243,45		2,50	
3895	364 591,12	2 201 209,23		2,50	
3896	364 627,83	2 201 227,13		2,50	
3897	364 678,96	2 201 230,39		2,50	
3898	364 754,17	2 201 210,45		2,50	
3899	364 779,60	2 201 182,71	2,50		
3900	364 808,43	2 201 165,11	2,50		
3901	364 886,49	2 201 163,40	2,50		
3902	364 946,59	2 201 134,65	2,50		
3903	364 984,67	2 201 139,33	2,50		
3904	365 018,53	2 201 137,01	2,50		
3905	365 090,74	2 201 066,09	2,50		
3906	365 132,13	2 201 072,27	2,50		
3907	365 148,09	2 201 094,49	2,50		
3908	365 190,33	2 201 122,04	2,50		
3909	365 251,06	2 201 133,29	2,50		
3841	365 269,31	2 201 156,94	2,50		
Внутренний контур 2 из 11					
3910	363 242,99	2 202 730,72	Картометрический метод	2,50	—

Раздел 2

Сведения о местоположении границ объекта					
1	2	3	4	5	6
3911	363 386,68	2 202 936,02	Картометрический метод	2,50	—
3912	363 447,19	2 203 006,49		2,50	
3913	363 480,28	2 203 047,86		2,50	
3914	363 563,00	2 203 161,60		2,50	
3915	363 506,47	2 203 194,01		2,50	
3916	363 489,58	2 203 168,49		2,50	
3917	363 382,94	2 203 118,35		2,50	
3918	363 222,44	2 203 062,94		2,50	
3919	363 155,38	2 203 068,59		2,50	
3920	363 099,64	2 203 070,92		2,50	
3921	363 054,92	2 203 027,93		2,50	
3922	362 941,24	2 203 035,47		2,50	
3923	362 941,05	2 202 866,41		2,50	
3924	362 849,21	2 202 778,90		2,50	
3925	362 950,42	2 202 687,94		2,50	
3926	363 086,60	2 202 675,97		2,50	
3927	363 123,83	2 202 697,23		2,50	
3928	363 206,52	2 202 769,71		2,50	
3910	363 242,99	2 202 730,72	2,50		
Внутренний контур 3 из 11					
3929	363 452,04	2 202 020,63	Картометрический метод	2,50	—
3930	363 436,30	2 202 073,00		2,50	
3931	363 426,60	2 202 102,94		2,50	
3932	363 400,78	2 202 170,67		2,50	
3933	363 375,71	2 202 234,27		2,50	
3934	363 348,81	2 202 303,16		2,50	
3935	363 316,63	2 202 391,08		2,50	
3936	363 293,44	2 202 451,70		2,50	
3937	363 274,98	2 202 499,38		2,50	
3938	363 243,17	2 202 568,20		2,50	
3939	363 213,61	2 202 630,34		2,50	
3940	363 079,99	2 202 615,27		2,50	
3941	363 332,35	2 201 979,65		2,50	
3929	363 452,04	2 202 020,63	2,50		
Внутренний контур 4 из 11					
3942	364 320,50	2 200 513,74	Картометрический метод	2,50	—
3943	364 343,34	2 200 534,41		2,50	
3944	364 455,40	2 200 697,61		2,50	
3945	364 472,26	2 200 761,94		2,50	
3946	364 491,03	2 200 911,19		2,50	
3947	364 405,08	2 200 868,08		2,50	
3948	364 357,35	2 200 829,32		2,50	
3949	364 273,85	2 200 787,71		2,50	
3950	364 216,46	2 200 756,43		2,50	
3951	364 100,87	2 200 683,81		2,50	
3952	364 118,14	2 200 675,85		2,50	
3953	364 294,39	2 200 509,39		2,50	
3942	364 320,50	2 200 513,74		2,50	
Внутренний контур 5 из 11					
3954	365 182,71	2 202 463,02	Картометрический метод	2,50	—
3955	365 338,96	2 202 531,51		2,50	
3956	365 396,49	2 202 561,36		2,50	
3957	365 430,75	2 202 598,89		2,50	
3958	365 434,56	2 202 618,48		2,50	
3959	365 422,05	2 202 628,27		2,50	

Сведения о местоположении границ объекта					
1	2	3	4	5	6
3960	365 389,96	2 202 631,53	Картометрический метод	2,50	—
3961	365 371,46	2 202 616,30		2,50	
3962	365 148,98	2 202 531,44		2,50	
3963	364 891,69	2 202 451,47		2,50	
3964	364 885,71	2 202 476,50		2,50	
3965	364 824,24	2 202 455,82		2,50	
3966	364 857,15	2 202 423,87		2,50	
3967	364 927,15	2 202 363,59		2,50	
3968	365 028,56	2 202 395,27		2,50	
3969	365 103,07	2 202 427,86		2,50	
3954	365 182,71	2 202 463,02		2,50	
Внутренний контур 6 из 11					
3970	364 651,49	2 202 033,36	Картометрический метод	2,50	—
3971	364 693,10	2 202 083,68		2,50	
3972	364 745,60	2 202 158,75		2,50	
3973	364 804,62	2 202 215,05		2,50	
3974	364 877,23	2 202 256,67		2,50	
3975	364 932,99	2 202 271,90		2,50	
3976	364 977,87	2 202 271,90		2,50	
3977	364 956,11	2 202 325,48		2,50	
3978	364 865,54	2 202 295,83		2,50	
3979	364 826,65	2 202 277,88		2,50	
3980	364 796,73	2 202 259,93		2,50	
3981	364 756,75	2 202 226,47		2,50	
3982	364 693,92	2 202 166,91		2,50	
3983	364 618,31	2 202 103,26		2,50	
3984	364 548,96	2 202 056,21		2,50	
3985	364 458,66	2 202 002,35		2,50	
3986	364 397,46	2 201 962,64		2,50	
3987	364 343,34	2 201 919,12		2,50	
3988	364 279,15	2 201 859,28		2,50	
3989	364 223,40	2 201 809,78		2,50	
3990	364 201,64	2 201 792,92		2,50	
3991	364 230,19	2 201 764,36	2,50		
3992	364 260,27	2 201 774,31	2,50		
3993	364 264,74	2 201 796,73	2,50		
3994	364 294,13	2 201 827,30	2,50		
3995	364 352,08	2 201 876,73	2,50		
3996	364 448,05	2 201 946,32	2,50		
3997	364 596,01	2 202 000,72	2,50		
3970	364 651,49	2 202 033,36	2,50		
Внутренний контур 7 из 11					
3998	365 077,79	2 203 582,18	Картометрический метод	2,50	—
3999	365 053,73	2 203 593,45		2,50	
4000	365 015,43	2 203 594,46		2,50	
4001	364 910,37	2 203 577,52		2,50	
4002	364 752,09	2 203 586,33		2,50	
4003	364 579,58	2 203 566,50		2,50	
4004	364 581,62	2 203 535,41		2,50	
4005	364 571,79	2 203 498,97		2,50	
4006	364 546,71	2 203 419,49		2,50	
4007	364 612,46	2 203 435,42		2,50	
3998	365 077,79	2 203 582,18		2,50	
Внутренний контур 8 из 11					
4008	364 195,83	2 201 790,64	Картометрический метод	2,50	—

Раздел 2

Сведения о местоположении границ объекта					
1	2	3	4	5	6
4009	364 192,02	2 201 799,07	Картометрический метод	2,50	—
4010	364 098,46	2 201 799,34		2,50	
4011	364 008,43	2 201 824,91		2,50	
4012	363 949,41	2 201 865,44		2,50	
4013	363 844,16	2 201 884,75		2,50	
4014	363 812,34	2 201 898,35		2,50	
4015	363 798,47	2 201 900,52		2,50	
4016	363 716,06	2 201 876,59		2,50	
4017	363 669,82	2 201 878,49		2,50	
4018	363 627,66	2 201 855,92		2,50	
4019	363 532,47	2 201 825,45		2,50	
4020	363 483,24	2 201 823,28		2,50	
4021	363 491,40	2 201 791,18		2,50	
4022	363 539,81	2 201 812,67		2,50	
4023	363 588,23	2 201 830,89		2,50	
4024	363 645,88	2 201 848,57		2,50	
4025	363 684,23	2 201 856,46		2,50	
4026	363 724,49	2 201 862,44		2,50	
4027	363 791,67	2 201 864,89		2,50	
4028	363 864,83	2 201 860,81		2,50	
4029	363 905,90	2 201 854,83		2,50	
4030	363 932,55	2 201 847,21		2,50	
4031	363 960,02	2 201 830,62		2,50	
4032	364 009,79	2 201 789,01		2,50	
4033	364 043,79	2 201 769,42		2,50	
4034	364 084,32	2 201 759,63		2,50	
4035	364 111,51	2 201 758,27		2,50	
4036	364 144,15	2 201 766,98		2,50	
4037	364 180,60	2 201 782,21	2,50		
4008	364 195,83	2 201 790,64	2,50		
Внутренний контур 9 из 11					
4038	365 153,28	2 202 410,60	Картометрический метод	2,50	—
4039	365 334,22	2 202 497,06		2,50	
4040	365 339,51	2 202 527,56		2,50	
4041	365 184,44	2 202 459,41		2,50	
4042	365 104,24	2 202 424,03		2,50	
4043	365 029,21	2 202 391,37		2,50	
4044	364 930,82	2 202 361,31		2,50	
4045	364 959,14	2 202 330,98		2,50	
4046	365 090,37	2 202 380,27		2,50	
4038	365 153,28	2 202 410,60		2,50	
Внутренний контур 10 из 11					
4047	365 170,61	2 202 381,27	Картометрический метод	2,50	—
4048	365 272,80	2 202 446,14		2,50	
4049	365 350,52	2 202 485,28		2,50	
4050	365 334,75	2 202 495,14		2,50	
4051	365 153,61	2 202 408,62		2,50	
4052	365 091,46	2 202 377,55		2,50	
4053	364 960,23	2 202 329,29		2,50	
4054	364 982,57	2 202 276,33		2,50	
4047	365 170,61	2 202 381,27		2,50	
Внутренний контур 11 из 11					
4055	364 226,02	2 201 762,76	Картометрический метод	2,50	—
4056	364 198,28	2 201 789,28		2,50	
4057	364 181,14	2 201 779,89		2,50	

Раздел 2

Сведения о местоположении границ объекта					
1	2	3	4	5	6
4058	364 145,24	2 201 763,58	Картометрический метод	2,50	—
4059	364 112,06	2 201 755,14		2,50	
4060	364 084,04	2 201 755,69		2,50	
4061	364 042,98	2 201 766,02		2,50	
4062	364 008,71	2 201 785,33		2,50	
4063	363 958,66	2 201 827,49		2,50	
4064	363 931,46	2 201 843,81		2,50	
4065	363 905,35	2 201 851,43		2,50	
4066	363 864,83	2 201 858,23		2,50	
4067	363 796,02	2 201 862,24		2,50	
4068	363 760,93	2 201 861,22		2,50	
4069	363 724,49	2 201 858,23		2,50	
4070	363 684,23	2 201 853,60		2,50	
4071	363 645,88	2 201 845,99		2,50	
4072	363 589,31	2 201 828,58		2,50	
4073	363 541,44	2 201 810,09		2,50	
4074	363 492,49	2 201 787,78		2,50	
4075	363 502,82	2 201 746,71		2,50	
4076	363 546,88	2 201 795,13		2,50	
4077	363 574,63	2 201 813,89		2,50	
4078	363 647,79	2 201 835,11		2,50	
4079	363 734,82	2 201 847,08		2,50	
4080	363 855,31	2 201 849,25		2,50	
4081	363 917,59	2 201 841,64		2,50	
4082	363 944,52	2 201 826,95		2,50	
4083	364 010,88	2 201 763,58		2,50	
4084	364 090,57	2 201 741,00		2,50	
4085	364 149,86	2 201 738,55		2,50	
4055	364 226,02	2 201 762,76	2,50		
ЗУ1(18)					
4086	363 496,39	2 199 756,19	Картометрический метод	2,50	—
4087	363 499,92	2 199 770,08		2,50	
4088	363 507,92	2 199 784,43		2,50	
4089	363 500,86	2 199 793,13		2,50	
4090	363 506,27	2 199 800,43		2,50	
4091	363 521,80	2 199 813,84		2,50	
4092	363 526,74	2 199 831,48		2,50	
4093	363 533,80	2 199 852,89		2,50	
4094	363 524,62	2 199 851,72		2,50	
4095	363 510,03	2 199 842,31		2,50	
4096	363 496,39	2 199 827,48		2,50	
4097	363 490,03	2 199 805,13		2,50	
4098	363 480,86	2 199 798,78		2,50	
4099	363 473,09	2 199 796,19		2,50	
4100	363 466,27	2 199 789,37		2,50	
4101	363 450,27	2 199 763,49		2,50	
4102	363 429,10	2 199 741,61		2,50	
4103	363 437,80	2 199 727,26		2,50	
4104	363 453,33	2 199 743,02		2,50	
4105	363 467,45	2 199 750,08		2,50	
4086	363 496,39	2 199 756,19	2,50		
ЗУ1(19)					
4106	364 125,48	2 199 938,42	Картометрический метод	2,50	—
4107	364 126,80	2 199 997,68		2,50	
4108	364 107,05	2 200 002,94		2,50	

Раздел 2

Сведения о местоположении границ объекта					
1	2	3	4	5	6
4106	364 125,48	2 199 938,42	Картометрический метод	2,50	—
ЗУ1(20)					
4109	364 144,41	2 200 089,36	Картометрический метод	2,50	—
4110	364 145,40	2 200 127,88		2,50	
4111	364 074,62	2 200 112,40		2,50	
4112	364 092,56	2 200 066,15		2,50	
4109	364 144,41	2 200 089,36		2,50	
ЗУ1(21)					
4113	363 958,25	2 200 103,02	Картометрический метод	2,50	—
4114	363 920,06	2 200 146,48		2,50	
4115	363 860,85	2 200 107,45		2,50	
4113	363 958,25	2 200 103,02		2,50	
ЗУ1(22)					
4116	363 375,69	2 199 794,55	Картометрический метод	2,50	—
4117	363 367,63	2 199 826,54		2,50	
4118	363 344,00	2 199 809,40		2,50	
4119	363 354,82	2 199 791,66		2,50	
4120	363 357,33	2 199 790,78		2,50	
4116	363 375,69	2 199 794,55		2,50	
ЗУ1(23)					
4121	362 617,34	2 199 575,76	Картометрический метод	2,50	—
4122	362 640,94	2 199 594,81		2,50	
4123	362 610,76	2 199 596,09		2,50	
4124	362 562,68	2 199 584,59		2,50	
4125	362 573,99	2 199 578,52		2,50	
4126	362 584,91	2 199 565,96		2,50	
4127	362 593,35	2 199 560,57		2,50	
4128	362 610,66	2 199 567,73		2,50	
4121	362 617,34	2 199 575,76		2,50	
ЗУ1(24)					
4129	362 548,52	2 199 594,53	Картометрический метод	2,50	—
4130	362 511,17	2 199 620,76		2,50	
4131	362 428,41	2 199 665,37		2,50	
4132	362 389,15	2 199 685,37		2,50	
4133	362 344,38	2 199 709,68		2,50	
4134	362 312,39	2 199 724,18		2,50	
4135	362 311,42	2 199 724,27		2,50	
4136	362 292,98	2 199 725,26		2,50	
4137	362 293,80	2 199 729,05		2,50	
4138	362 274,22	2 199 778,92		2,50	
4139	362 284,09	2 199 788,80		2,50	
4140	362 302,20	2 199 767,07		2,50	
4141	362 311,74	2 199 784,19		2,50	
4142	362 272,73	2 199 808,06		2,50	
4143	362 243,76	2 199 804,11		2,50	
4144	362 267,47	2 199 751,43		2,50	
4145	362 237,02	2 199 740,73		2,50	
4146	362 191,09	2 199 788,30		2,50	
4147	362 189,33	2 199 881,08		2,50	
4148	362 153,89	2 199 888,88		2,50	
4149	362 148,92	2 199 876,44		2,50	
4150	362 148,70	2 199 874,72		2,50	
4151	362 148,14	2 199 874,50		2,50	
4152	362 146,32	2 199 869,95	2,50		
4153	362 055,63	2 199 827,97	2,50		

Раздел 2

Сведения о местоположении границ объекта					
1	2	3	4	5	6
4154	362 091,37	2 199 810,42	Картометрический метод	2,50	—
4155	362 172,28	2 199 771,28		2,50	
4156	362 180,71	2 199 767,13		2,50	
4157	362 207,25	2 199 754,07		2,50	
4158	362 230,51	2 199 742,62		2,50	
4159	362 243,03	2 199 736,46		2,50	
4160	362 251,27	2 199 732,40		2,50	
4161	362 262,97	2 199 727,25		2,50	
4162	362 309,75	2 199 705,50		2,50	
4163	362 354,64	2 199 683,50		2,50	
4164	362 399,79	2 199 662,65		2,50	
4165	362 483,47	2 199 627,32		2,50	
4166	362 494,25	2 199 622,37		2,50	
4167	362 531,56	2 199 602,60		2,50	
4129	362 548,52	2 199 594,53	2,50		
ЗУ1(25)					
4168	362 196,85	2 199 727,81	Картометрический метод	2,50	—
4169	362 184,69	2 199 735,39		2,50	
4170	362 061,59	2 199 794,88		2,50	
4171	362 037,03	2 199 806,08		2,50	
4172	362 004,11	2 199 787,65		2,50	
4173	362 034,19	2 199 799,12		2,50	
4168	362 196,85	2 199 727,81		2,50	
ЗУ1(26)					
4174	363 359,21	2 202 098,52	Картометрический метод	2,50	—
4175	363 372,99	2 202 115,07		2,50	
4176	363 374,30	2 202 155,74		2,50	
4177	363 361,96	2 202 199,17		2,50	
4178	363 350,24	2 202 205,38		2,50	
4179	363 344,73	2 202 201,24		2,50	
4180	363 338,53	2 202 139,89		2,50	
4181	363 346,80	2 202 106,11		2,50	
4174	363 359,21	2 202 098,52		2,50	
ЗУ1(27)					
4182	363 407,40	2 202 032,30	Картометрический метод	2,50	—
4183	363 404,02	2 202 054,40		2,50	
4184	363 383,34	2 202 083,36		2,50	
4185	363 366,79	2 202 086,80		2,50	
4186	363 354,38	2 202 073,71		2,50	
4187	363 359,90	2 202 050,27		2,50	
4188	363 377,13	2 202 026,14		2,50	
4189	363 397,81	2 202 024,76		2,50	
4182	363 407,40	2 202 032,30		2,50	
ЗУ1(28)					
4190	365 366,91	2 203 976,21	Картометрический метод	2,50	—
4191	365 168,80	2 203 966,78		2,50	
4192	365 164,31	2 204 174,79		2,50	
4193	364 817,19	2 204 175,97		2,50	
4194	364 801,15	2 203 957,66		2,50	
4195	364 293,02	2 203 962,99		2,50	
4196	364 286,32	2 203 925,69		2,50	
4197	364 338,40	2 203 924,82		2,50	
4198	364 682,39	2 203 911,06		2,50	
4199	364 860,69	2 203 903,92		2,50	
4200	364 931,47	2 203 902,27		2,50	

Раздел 2

Сведения о местоположении границ объекта					
1	2	3	4	5	6
4201	365 355,11	2 203 943,95	Картометрический метод	2,50	—
4190	365 366,91	2 203 976,21		2,50	
ЗУ1(29)					
4202	364 672,12	2 204 201,73	Картометрический метод	2,50	—
4203	364 663,14	2 204 294,52		2,50	
4204	364 699,06	2 204 409,76		2,50	
4205	364 751,44	2 204 505,55		2,50	
4206	364 737,97	2 204 581,88		2,50	
4207	364 696,06	2 204 607,32		2,50	
4208	364 694,57	2 204 658,21		2,50	
4209	364 651,16	2 204 686,64		2,50	
4210	364 651,16	2 204 758,48		2,50	
4211	364 619,73	2 204 740,50		2,50	
4212	364 615,24	2 204 673,17		2,50	
4213	364 678,10	2 204 604,33		2,50	
4214	364 697,56	2 204 529,50		2,50	
4215	364 699,66	2 204 474,12		2,50	
4216	364 633,20	2 204 339,42		2,50	
4217	364 600,20	2 204 293,08		2,50	
4218	364 621,23	2 204 234,60		2,50	
4219	364 574,83	2 204 197,24		2,50	
4220	364 601,77	2 204 131,39		2,50	
4221	364 658,65	2 204 143,36		2,50	
4202	364 672,12	2 204 201,73	2,50		
ЗУ1(30)					
4222	365 532,04	2 206 094,35	Картометрический метод	2,50	—
4223	365 556,98	2 206 131,95		2,50	
4224	365 539,48	2 206 149,45		2,50	
4225	365 505,60	2 206 101,79		2,50	
4226	365 515,66	2 206 091,74		2,50	
4222	365 532,04	2 206 094,35		2,50	
ЗУ1(31)					
4227	365 646,60	2 204 839,60	Картометрический метод	2,50	—
4228	365 682,50	2 204 901,04		2,50	
4229	365 716,51	2 204 909,35		2,50	
4230	365 729,05	2 204 942,60		2,50	
4231	365 663,07	2 204 920,50		2,50	
4232	365 628,64	2 204 848,66		2,50	
4227	365 646,60	2 204 839,60		2,50	
ЗУ1(32)					
4233	365 596,02	2 204 590,20	Картометрический метод	2,50	—
4234	365 631,02	2 204 682,91		2,50	
4235	365 574,76	2 204 657,09		2,50	
4236	365 568,78	2 204 625,66		2,50	
4233	365 596,02	2 204 590,20		2,50	
ЗУ1(33)					
4237	365 790,86	2 205 170,81	Картометрический метод	2,50	—
4238	365 796,85	2 205 271,08		2,50	
4239	365 826,78	2 205 305,51		2,50	
4240	365 795,35	2 205 360,80		2,50	
4241	365 760,43	2 205 356,39		2,50	
4242	365 719,02	2 205 265,10		2,50	
4243	365 756,44	2 205 169,31		2,50	
4237	365 790,86	2 205 170,81		2,50	
ЗУ1(34)					

Раздел 2

Сведения о местоположении границ объекта					
1	2	3	4	5	6
4244	365 013,35	2 204 903,60	Картометрический метод	2,50	—
4245	364 999,88	2 204 976,99		2,50	
4246	365 034,31	2 205 050,33		2,50	
4247	365 038,80	2 205 125,16		2,50	
4248	365 040,29	2 205 219,50		2,50	
4249	364 995,39	2 205 274,83		2,50	
4250	364 986,41	2 205 348,16		2,50	
4251	364 963,96	2 205 313,67		2,50	
4252	364 962,47	2 205 235,91		2,50	
4253	364 996,89	2 205 207,48		2,50	
4254	364 963,96	2 205 159,58		2,50	
4255	364 992,40	2 205 083,25		2,50	
4256	364 949,00	2 205 029,38		2,50	
4257	364 981,92	2 204 990,46		2,50	
4258	364 925,05	2 204 873,72		2,50	
4244	365 013,35	2 204 903,60	2,50		
ЗУ1(35)					
4259	365 192,95	2 205 056,32	Картометрический метод	2,50	—
4260	365 142,06	2 205 152,10		2,50	
4261	365 098,66	2 205 107,20		2,50	
4262	365 125,60	2 205 059,31		2,50	
4263	365 107,64	2 205 026,38		2,50	
4264	365 143,56	2 205 003,93		2,50	
4259	365 192,95	2 205 056,32		2,50	
ЗУ1(36)					
4265	365 308,19	2 205 093,73	Картометрический метод	2,50	—
4266	365 294,72	2 205 241,90		2,50	
4267	365 215,40	2 205 306,26		2,50	
4268	365 194,45	2 205 199,99		2,50	
4269	365 231,86	2 205 167,07		2,50	
4270	365 240,84	2 205 137,13		2,50	
4271	365 264,79	2 205 153,60		2,50	
4272	365 279,76	2 205 087,74		2,50	
4265	365 308,19	2 205 093,73		2,50	
ЗУ1(37)					
4273	365 557,38	2 205 030,12	Картометрический метод	2,50	—
4274	365 572,35	2 205 139,38		2,50	
4275	365 632,22	2 205 128,90		2,50	
4276	365 651,67	2 205 167,82		2,50	
4277	365 566,36	2 205 202,24		2,50	
4278	365 516,97	2 205 128,90		2,50	
4279	365 502,01	2 205 043,59		2,50	
4280	365 452,62	2 205 000,19		2,50	
4281	365 485,54	2 204 974,75		2,50	
4273	365 557,38	2 205 030,12		2,50	
ЗУ1(38)					
4282	365 849,52	2 205 407,64	Картометрический метод	2,50	—
4283	365 880,04	2 205 438,12		2,50	
4284	365 866,92	2 205 690,03		2,50	
4285	365 835,30	2 205 717,31		2,50	
4286	365 786,66	2 205 680,03		2,50	
4287	365 765,71	2 205 612,68		2,50	
4288	365 785,16	2 205 593,23		2,50	
4289	365 836,05	2 205 623,16		2,50	
4290	365 862,99	2 205 485,47		2,50	

Раздел 2

Сведения о местоположении границ объекта					
1	2	3	4	5	6
4291	365 818,09	2 205 472,00	Картометрический метод	2,50	—
4292	365 812,10	2 205 434,58		2,50	
4282	365 849,52	2 205 407,64		2,50	
ЗУ1(39)					
4293	365 762,59	2 205 525,25	Картометрический метод	2,50	—
5704	365 723,68	2 205 410,01		2,50	
5703	365 651,84	2 205 300,76		2,50	
5702	365 599,45	2 205 347,15		2,50	
5701	365 669,80	2 205 420,49		2,50	
5700	365 666,80	2 205 465,39		2,50	
5699	365 593,47	2 205 510,29		2,50	
5698	365 593,47	2 205 535,73		2,50	
5697	365 689,25	2 205 541,72		2,50	
5696	365 705,21	2 205 609,07		2,50	
5695	365 644,35	2 205 621,04		2,50	
5694	365 606,94	2 205 670,43		2,50	
5693	365 520,13	2 205 734,78		2,50	
5692	365 476,73	2 205 727,30		2,50	
5691	365 458,70	2 205 502,81		2,50	
5690	365 410,88	2 205 510,29		2,50	
5689	365 297,13	2 205 538,72		2,50	
5688	365 316,59	2 205 475,86		2,50	
5687	365 368,97	2 205 436,95		2,50	
5686	365 457,27	2 205 410,01		2,50	
5685	365 463,26	2 205 338,17		2,50	
5684	365 401,90	2 205 209,46		2,50	
5683	365 359,99	2 205 203,47		2,50	
5682	365 355,50	2 205 058,30		2,50	
5681	365 324,07	2 205 055,31		2,50	
5680	365 338,29	2 205 232,66		2,50	
5679	365 413,12	2 205 292,52		2,50	
5678	365 434,07	2 205 380,83		2,50	
5677	365 239,51	2 205 502,06		2,50	
5676	365 230,53	2 205 536,48		2,50	
5675	365 155,70	2 205 542,46		2,50	
5674	365 107,80	2 205 608,32		2,50	
5673	365 082,36	2 205 611,31		2,50	
5672	364 823,26	2 205 662,20		2,50	
5671	364 715,50	2 205 681,65		2,50	
5670	364 634,69	2 205 608,32		2,50	
5669	364 571,83	2 205 594,85		2,50	
5668	364 489,51	2 205 427,22		2,50	
5667	364 441,62	2 205 265,59		2,50	
5666	364 468,56	2 205 065,03		2,50	
5665	364 497,51	2 204 958,10		2,50	
5664	364 445,24	2 204 956,63	2,50		
5663	364 398,41	2 204 903,11	2,50		
5662	364 361,61	2 204 814,45	2,50		
5661	364 254,55	2 204 739,17	2,50		
5660	364 122,40	2 204 612,04	2,50		
5659	364 055,49	2 204 526,73	2,50		
5658	363 995,27	2 204 402,94	2,50		
5657	363 933,38	2 204 305,92	2,50		
5656	363 861,45	2 204 155,36	2,50		
5655	363 802,08	2 203 982,86	2,50		

Раздел 2

Сведения о местоположении границ объекта					
1	2	3	4	5	6
5654	363 772,58	2 203 888,26	Картометрический метод	2,50	—
5653	363 766,40	2 203 818,08		2,50	
5652	363 845,20	2 203 756,48		2,50	
5651	363 903,20	2 203 704,28		2,50	
5650	363 952,04	2 203 749,93		2,50	
5649	363 952,16	2 203 768,84		2,50	
5648	363 959,95	2 203 768,39		2,50	
5647	363 959,90	2 203 760,41		2,50	
5646	364 011,20	2 203 821,08		2,50	
5645	364 063,51	2 203 875,92		2,50	
5644	364 161,62	2 203 943,84		2,50	
5643	364 171,75	2 203 941,46		2,50	
5642	364 219,26	2 203 926,81		2,50	
5641	364 211,34	2 203 926,94		2,50	
5640	364 180,70	2 203 925,87		2,50	
5639	364 142,93	2 203 915,60		2,50	
5638	364 088,26	2 203 883,45		2,50	
5637	363 886,27	2 203 675,63		2,50	
5636	363 863,69	2 203 647,50		2,50	
5635	363 829,41	2 203 703,33		2,50	
5634	363 780,72	2 203 749,23		2,50	
5633	363 715,19	2 203 799,51		2,50	
5632	363 688,49	2 203 817,24		2,50	
5631	363 647,34	2 203 839,62		2,50	
5630	363 599,81	2 203 874,86		2,50	
5629	363 535,75	2 203 937,63		2,50	
5628	363 448,78	2 203 964,74		2,50	
5627	363 400,83	2 203 943,76		2,50	
5626	363 362,08	2 203 949,20		2,50	
5625	363 326,57	2 203 938,11		2,50	
5624	363 312,48	2 203 925,43		2,50	
5623	363 172,86	2 203 920,35		2,50	
5622	363 149,97	2 203 896,32		2,50	
5621	363 094,61	2 203 890,64		2,50	
5620	362 814,20	2 203 841,79		2,50	
5619	362 816,55	2 203 719,53		2,50	
5618	362 849,53	2 203 740,72		2,50	
5617	363 002,00	2 203 688,92		2,50	
5616	363 033,50	2 203 671,23		2,50	
5615	363 031,56	2 203 666,44		2,50	
5614	363 002,57	2 203 683,09		2,50	
5613	362 849,82	2 203 735,10		2,50	
5612	362 815,59	2 203 713,38		2,50	
5611	362 821,40	2 203 527,29		2,50	
5610	362 819,86	2 203 526,99		2,50	
5609	362 811,31	2 203 750,58	2,50		
5608	362 809,66	2 203 840,78	2,50		
5607	362 809,26	2 203 862,64	2,50		
5606	362 760,17	2 203 864,13	2,50		
5605	362 696,71	2 203 866,98	2,50		
5604	362 670,40	2 203 863,90	2,50		
5603	362 655,21	2 203 854,78	2,50		
5602	362 625,26	2 203 825,76	2,50		
5601	362 598,44	2 203 804,85	2,50		
5600	362 568,32	2 203 790,48	2,50		

Раздел 2

Сведения о местоположении границ объекта					
1	2	3	4	5	6
5599	362 473,94	2 203 739,78	Картометрический метод	2,50	—
5598	362 426,15	2 203 726,21		2,50	
5597	362 399,94	2 203 720,79		2,50	
5596	362 366,48	2 203 718,27		2,50	
5595	362 271,42	2 203 722,92		2,50	
5594	362 238,50	2 203 651,82		2,50	
5593	362 177,92	2 203 641,28		2,50	
5592	362 171,34	2 203 686,05		2,50	
5591	362 150,27	2 203 678,15		2,50	
5590	362 139,74	2 203 637,33		2,50	
5589	362 108,13	2 203 616,26		2,50	
5588	362 067,31	2 203 622,85		2,50	
5587	361 906,66	2 203 612,31		2,50	
5586	361 852,67	2 203 589,93		2,50	
5585	361 800,00	2 203 588,61		2,50	
5584	361 776,30	2 203 560,96		2,50	
5583	361 736,12	2 203 575,43		2,50	
5582	361 680,68	2 203 570,09		2,50	
5581	361 519,76	2 203 528,31		2,50	
5580	361 492,58	2 203 499,87		2,50	
5579	361 476,36	2 203 487,45		2,50	
5578	361 441,89	2 203 480,10		2,50	
5577	361 327,60	2 203 491,22		2,50	
5576	361 286,96	2 203 450,48		2,50	
5575	361 236,41	2 203 445,08		2,50	
5574	361 221,92	2 203 470,10		2,50	
5573	361 102,09	2 203 451,66		2,50	
5572	361 071,77	2 203 469,69		2,50	
5571	361 032,81	2 203 480,64		2,50	
5570	360 994,14	2 203 486,11		2,50	
5569	360 948,00	2 203 484,61		2,50	
5568	360 899,21	2 203 492,51		2,50	
5567	360 876,69	2 203 490,99		2,50	
5566	360 856,37	2 203 483,55		2,50	
5565	360 824,59	2 203 465,55		2,50	
5564	360 782,23	2 203 466,07		2,50	
5563	360 759,98	2 203 443,34		2,50	
5562	360 730,75	2 203 413,47		2,50	
5561	360 589,85	2 203 316,03		2,50	
5560	360 566,15	2 203 264,68		2,50	
5559	360 535,90	2 203 304,49		2,50	
5558	360 606,92	2 203 349,01		2,50	
5557	360 650,34	2 203 383,44		2,50	
5556	360 589,11	2 203 375,98		2,50	
5555	360 538,59	2 203 387,68		2,50	
5554	360 506,04	2 203 397,33	2,50		
5553	360 466,07	2 203 396,36	2,50		
5552	360 408,13	2 203 380,55	2,50		
5551	360 334,39	2 203 408,21	2,50		
5550	360 143,46	2 203 384,50	2,50		
5549	360 144,77	2 203 346,32	2,50		
5548	360 074,98	2 203 352,90	2,50		
5547	360 044,70	2 203 325,25	2,50		
5546	360 072,35	2 203 309,45	2,50		
5545	360 047,33	2 203 300,23	2,50		

Раздел 2

Сведения о местоположении границ объекта					
1	2	3	4	5	6
5544	359 916,97	2 203 316,03	Картометрический метод	2,50	—
5543	359 901,16	2 203 330,52		2,50	
5542	359 978,86	2 203 347,63		2,50	
5541	359 974,91	2 203 380,55		2,50	
5540	360 019,68	2 203 379,24		2,50	
5539	360 009,14	2 203 412,16		2,50	
5538	360 049,96	2 203 388,46		2,50	
5537	360 125,02	2 203 418,74		2,50	
5536	360 208,10	2 203 425,82		2,50	
5535	360 369,11	2 203 438,53		2,50	
5534	360 503,11	2 203 423,70		2,50	
5533	360 635,52	2 203 415,22		2,50	
5532	360 664,65	2 203 420,52		2,50	
5531	360 704,90	2 203 451,77		2,50	
5530	360 760,19	2 203 480,76		2,50	
5529	360 770,32	2 203 487,12		2,50	
5528	360 743,88	2 203 540,28		2,50	
5527	360 719,01	2 203 571,24		2,50	
5526	360 663,76	2 203 589,17		2,50	
5525	360 636,90	2 203 604,16		2,50	
5524	360 607,10	2 203 638,16		2,50	
5523	360 554,34	2 203 777,22		2,50	
5522	360 538,31	2 203 760,24		2,50	
5521	360 524,19	2 203 874,49		2,50	
5520	360 500,98	2 204 084,85		2,50	
5519	360 523,91	2 204 151,93		2,50	
5518	360 517,63	2 204 195,18		2,50	
5517	360 511,34	2 204 236,94		2,50	
5516	360 492,50	2 204 264,30		2,50	
5515	360 478,82	2 204 272,06		2,50	
5514	360 476,60	2 204 283,15		2,50	
5513	360 461,08	2 204 300,52		2,50	
5512	360 447,04	2 204 322,33		2,50	
5511	360 414,14	2 204 355,22		2,50	
5510	360 418,95	2 204 371,85		2,50	
5509	360 411,93	2 204 387,01		2,50	
5508	360 361,63	2 204 431,32		2,50	
5507	360 343,93	2 204 435,06		2,50	
5506	360 295,88	2 204 467,96		2,50	
5505	360 285,53	2 204 492,35		2,50	
5504	360 273,91	2 204 502,89		2,50	
5503	360 213,47	2 204 527,46		2,50	
5502	360 177,98	2 204 559,62		2,50	
5501	360 151,74	2 204 597,69		2,50	
5500	360 120,33	2 204 623,20		2,50	
5499	360 094,46	2 204 674,20		2,50	
5498	360 072,29	2 204 695,64		2,50	
5497	360 046,02	2 204 709,35	2,50		
5496	359 996,90	2 204 789,16	2,50		
5495	359 954,39	2 204 874,54	2,50		
5494	359 917,02	2 204 957,16	2,50		
5493	359 882,06	2 204 919,29	2,50		
5492	359 861,40	2 204 868,97	2,50		
5491	359 816,73	2 204 791,45	2,50		
5490	359 773,10	2 204 733,47	2,50		

Раздел 2

Сведения о местоположении границ объекта					
1	2	3	4	5	6
5489	359 713,48	2 204 642,66	Картометрический метод	2,50	—
5488	359 588,84	2 204 473,88		2,50	
5487	359 388,31	2 204 183,48		2,50	
5486	359 520,24	2 204 084,21		2,50	
5485	359 668,20	2 203 858,31		2,50	
5484	359 656,05	2 203 852,86		2,50	
5483	359 549,03	2 204 025,98		2,50	
5482	359 504,96	2 204 087,36		2,50	
5481	359 383,78	2 204 178,64		2,50	
5480	358 993,87	2 203 638,43		2,50	
5479	358 975,50	2 203 624,56		2,50	
5478	358 934,68	2 203 570,21		2,50	
5477	358 835,39	2 203 430,06		2,50	
5476	358 803,16	2 203 384,42		2,50	
5475	358 659,00	2 203 155,99		2,50	
5474	358 519,46	2 202 956,08		2,50	
5473	358 462,40	2 202 884,54		2,50	
5472	358 408,53	2 202 809,56		2,50	
5471	358 329,64	2 202 700,11		2,50	
5470	358 286,31	2 202 645,01		2,50	
5469	358 210,82	2 202 539,14		2,50	
5468	358 215,48	2 202 300,54		2,50	
5467	358 208,57	2 202 282,50		2,50	
5466	358 198,52	2 202 282,49		2,50	
5465	358 188,38	2 202 282,41		2,50	
5464	358 137,73	2 202 285,05		2,50	
5463	358 136,30	2 202 256,72		2,50	
5462	358 070,98	2 202 220,64		2,50	
5461	358 068,20	2 202 218,29		2,50	
5460	358 034,77	2 202 212,46		2,50	
5459	357 993,83	2 202 216,03		2,50	
5458	357 952,55	2 202 222,73		2,50	
5457	357 914,03	2 202 230,80		2,50	
5456	357 885,19	2 202 231,26		2,50	
5455	357 857,74	2 202 223,19		2,50	
5454	357 823,14	2 202 212,80		2,50	
5453	357 762,94	2 202 213,96		2,50	
5452	357 737,71	2 202 207,53		2,50	
5451	357 699,34	2 202 241,12		2,50	
5450	357 662,20	2 202 255,78		2,50	
5449	357 616,01	2 202 285,30		2,50	
5448	357 587,58	2 202 292,71		2,50	
5447	357 537,65	2 202 302,97		2,50	
5446	357 500,39	2 202 308,88	2,50		
5445	357 468,52	2 202 327,69	2,50		
5444	357 422,85	2 202 369,47	2,50		
5443	357 413,16	2 202 376,63	2,50		
5442	357 365,58	2 202 361,28	2,50		
5441	357 310,59	2 202 337,75	2,50		
5440	357 295,26	2 202 338,28	2,50		
5439	357 265,82	2 202 365,86	2,50		
5438	357 207,10	2 202 408,86	2,50		
5437	357 196,26	2 202 387,98	2,50		
5436	357 222,96	2 202 368,68	2,50		
5435	357 235,12	2 202 336,32	2,50		

Раздел 2

Сведения о местоположении границ объекта					
1	2	3	4	5	6
5434	357 229,44	2 202 319,27	Картометрический метод	2,50	—
5433	357 251,25	2 202 278,27		2,50	
5432	357 253,31	2 202 257,92		2,50	
5431	357 251,25	2 202 237,30		2,50	
5430	357 234,06	2 202 239,15		2,50	
5429	357 192,30	2 202 255,80		2,50	
5428	357 174,58	2 202 284,35		2,50	
5427	357 132,79	2 202 311,32		2,50	
5426	357 098,68	2 202 318,14		2,50	
5425	357 008,86	2 202 177,25		2,50	
5424	356 933,63	2 202 050,40		2,50	
5423	356 911,16	2 202 017,09		2,50	
5422	356 917,99	2 202 009,67		2,50	
5421	356 887,46	2 201 968,01		2,50	
5420	356 855,46	2 201 977,62		2,50	
5419	356 764,73	2 202 010,84		2,50	
5418	356 883,76	2 202 236,89		2,50	
5417	356 972,11	2 202 359,67		2,50	
5416	356 966,65	2 202 413,79		2,50	
5415	356 690,59	2 202 559,16		2,50	
5414	356 565,05	2 202 599,67		2,50	
5413	356 493,42	2 202 684,22		2,50	
5412	356 261,06	2 202 772,74		2,50	
5411	356 026,02	2 202 819,98		2,50	
5410	355 901,16	2 202 806,88		2,50	
5409	355 810,51	2 202 857,37		2,50	
5408	355 666,38	2 202 789,67		2,50	
5407	355 551,13	2 202 751,93		2,50	
5406	355 459,34	2 202 683,08		2,50	
5405	355 433,71	2 202 647,51		2,50	
5404	355 357,98	2 202 608,50		2,50	
5403	355 138,79	2 202 372,48		2,50	
5402	355 075,82	2 202 299,16		2,50	
5401	355 000,91	2 202 186,04		2,50	
5400	354 910,64	2 201 959,98		2,50	
5399	355 075,44	2 201 905,10		2,50	
5398	355 197,64	2 201 885,16		2,50	
5397	355 494,64	2 201 888,16		2,50	
5396	355 661,57	2 201 854,04		2,50	
5395	355 761,07	2 201 798,67		2,50	
5394	355 799,81	2 201 772,08		2,50	
5393	355 895,62	2 201 706,32		2,50	
5392	356 005,75	2 201 641,75		2,50	
5391	356 256,29	2 201 486,26		2,50	
5390	356 252,10	2 201 433,77	2,50		
5389	356 152,88	2 201 401,71	2,50		
5388	356 021,44	2 201 405,45	2,50		
5387	355 917,74	2 201 439,31	2,50		
5386	355 814,04	2 201 519,75	2,50		
5385	355 767,48	2 201 600,18	2,50		
5384	355 733,62	2 201 693,31	2,50		
5383	355 744,20	2 201 733,53	2,50		
5382	355 794,14	2 201 768,14	2,50		
5381	355 757,13	2 201 793,33	2,50		
5380	355 701,04	2 201 825,16	2,50		

Сведения о местоположении границ объекта					
1	2	3	4	5	6
5379	355 660,80	2 201 845,81	Картометрический метод	2,50	—
5378	355 499,00	2 201 879,09		2,50	
5377	355 191,58	2 201 876,79		2,50	
5376	355 077,30	2 201 896,31		2,50	
5375	354 899,40	2 201 954,82		2,50	
5374	354 672,04	2 202 006,11		2,50	
5373	354 532,03	2 202 067,85		2,50	
5372	354 770,62	2 202 678,27		2,50	
5371	354 841,76	2 202 701,22		2,50	
5370	354 867,00	2 202 767,72		2,50	
5369	354 903,70	2 202 760,85		2,50	
5368	354 958,88	2 202 717,28		2,50	
5367	355 213,53	2 202 673,68		2,50	
5366	355 328,21	2 202 662,20		2,50	
5365	355 394,86	2 202 728,74		2,50	
5364	355 444,93	2 202 821,71		2,50	
5363	355 732,17	2 202 928,41		2,50	
5362	355 867,64	2 203 001,83		2,50	
5361	355 817,08	2 203 251,99		2,50	
5360	355 810,19	2 203 330,01		2,50	
5359	355 787,25	2 203 396,56		2,50	
5358	355 748,22	2 203 442,43		2,50	
5357	355 702,39	2 203 456,21		2,50	
5356	355 569,28	2 203 398,80		2,50	
5355	355 424,66	2 203 350,62		2,50	
5354	355 330,51	2 203 341,48		2,50	
5353	355 261,72	2 203 327,72		2,50	
5352	355 149,27	2 203 380,45		2,50	
5351	355 066,67	2 203 451,64		2,50	
5350	355 068,41	2 203 490,55		2,50	
5349	355 051,77	2 203 520,22		2,50	
5348	354 977,91	2 203 561,46		2,50	
5347	354 803,29	2 203 610,84		2,50	
5346	354 234,74	2 202 198,94		2,50	
5345	354 089,15	2 202 263,14		2,50	
5344	353 939,91	2 201 951,04		2,50	
5343	353 951,98	2 201 747,79		2,50	
5342	354 141,94	2 201 687,13		2,50	
5341	354 152,71	2 201 616,58		2,50	
5340	354 348,22	2 201 594,27		2,50	
5339	354 328,61	2 201 540,02		2,50	
5338	354 313,64	2 201 412,43		2,50	
5337	354 296,27	2 201 281,84		2,50	
5336	354 092,64	2 201 218,34		2,50	
5335	353 938,11	2 201 166,82		2,50	
5334	353 848,87	2 201 134,47	2,50		
5333	353 848,71	2 201 126,92	2,50		
5332	353 819,35	2 201 129,04	2,50		
5331	353 738,69	2 201 133,54	2,50		
5330	353 718,64	2 201 119,61	2,50		
5329	353 715,89	2 201 114,17	2,50		
5328	353 576,31	2 201 159,81	2,50		
5327	353 552,11	2 201 166,43	2,50		
5326	353 515,23	2 201 171,28	2,50		
5325	353 503,50	2 201 185,85	2,50		

Сведения о местоположении границ объекта					
1	2	3	4	5	6
5324	353 501,06	2 201 172,68	Картометрический метод	2,50	—
5323	353 547,87	2 201 033,68		2,50	
5322	353 538,12	2 200 957,11		2,50	
5321	353 528,86	2 200 954,67		2,50	
5320	353 470,83	2 200 992,22		2,50	
5319	353 416,21	2 201 065,38		2,50	
5318	353 348,43	2 201 058,06		2,50	
5317	353 300,15	2 201 076,60		2,50	
5316	353 292,84	2 201 069,28		2,50	
5315	353 295,77	2 201 036,12		2,50	
5314	353 276,75	2 201 005,88		2,50	
5313	353 263,58	2 200 991,25		2,50	
5312	353 262,43	2 200 989,95		2,50	
5311	353 213,73	2 201 325,57		2,50	
5310	353 203,30	2 201 477,11		2,50	
5309	353 202,07	2 201 749,52		2,50	
5308	353 386,74	2 202 083,27		2,50	
5307	353 641,51	2 202 589,51		2,50	
5306	353 670,19	2 202 646,48		2,50	
5305	353 919,28	2 203 142,21		2,50	
5304	354 099,65	2 203 510,32		2,50	
5303	354 120,92	2 203 552,18		2,50	
5302	354 138,30	2 203 586,40		2,50	
5301	354 230,95	2 203 772,30		2,50	
5300	354 392,30	2 204 094,40		2,50	
5299	354 487,38	2 204 257,40		2,50	
5298	354 364,69	2 204 437,35		2,50	
5297	354 143,83	2 204 546,56		2,50	
5296	353 842,59	2 204 700,56		2,50	
5295	353 842,36	2 204 707,85		2,50	
5294	353 920,93	2 204 900,35		2,50	
5293	354 046,55	2 205 147,22		2,50	
5292	354 089,09	2 205 123,62		2,50	
5291	354 120,42	2 205 107,64		2,50	
5290	354 150,85	2 205 097,11		2,50	
5289	354 159,39	2 205 100,35		2,50	
5288	354 164,80	2 205 110,23		2,50	
5287	354 173,34	2 205 128,36		2,50	
5286	354 199,70	2 205 180,48		2,50	
5285	354 211,11	2 205 192,27		2,50	
5284	354 222,27	2 205 205,26		2,50	
5283	354 226,22	2 205 216,70		2,50	
5282	354 223,80	2 205 232,99		2,50	
5281	354 226,21	2 205 247,40		2,50	
5280	354 247,73	2 205 282,91		2,50	
5279	354 267,65	2 205 307,44	2,50		
5278	354 283,29	2 205 323,27	2,50		
5277	354 303,08	2 205 353,44	2,50		
5276	354 307,59	2 205 364,12	2,50		
5275	354 287,18	2 205 367,34	2,50		
5274	354 158,74	2 205 425,76	2,50		
5273	354 127,96	2 205 442,64	2,50		
5272	354 148,00	2 205 480,29	2,50		
5271	354 155,67	2 205 509,49	2,50		
5270	354 160,19	2 205 525,06	2,50		

Раздел 2

Сведения о местоположении границ объекта					
1	2	3	4	5	6
5269	354 227,91	2 205 489,45	Картометрический метод	2,50	—
5268	354 274,11	2 205 467,04		2,50	
5267	354 295,67	2 205 471,79		2,50	
5266	354 316,45	2 205 511,05		2,50	
5265	354 298,13	2 205 523,30		2,50	
5264	354 298,82	2 205 536,31		2,50	
5263	354 310,33	2 205 577,05		2,50	
5262	354 299,39	2 205 600,39		2,50	
5261	354 291,49	2 205 603,07		2,50	
5260	354 240,67	2 205 619,36		2,50	
5259	354 195,29	2 205 636,55		2,50	
5258	354 188,83	2 205 654,81		2,50	
5257	354 160,69	2 205 621,85		2,50	
5256	354 150,35	2 205 597,22		2,50	
5255	354 104,91	2 205 526,37		2,50	
5254	354 081,82	2 205 472,71		2,50	
5253	354 017,77	2 205 485,10		2,50	
5252	354 001,14	2 205 504,83		2,50	
5251	353 979,69	2 205 468,77		2,50	
5250	353 965,13	2 205 414,95		2,50	
5249	353 974,35	2 205 403,42		2,50	
5248	353 977,43	2 205 377,29		2,50	
5247	353 962,11	2 205 343,27		2,50	
5246	353 954,47	2 205 326,33		2,50	
5245	353 982,49	2 205 275,13		2,50	
5244	353 988,51	2 205 264,88		2,50	
5243	353 994,51	2 205 245,31		2,50	
5242	353 999,06	2 205 234,18		2,50	
5241	353 998,03	2 205 212,95		2,50	
5240	354 017,12	2 205 203,16		2,50	
5239	354 010,69	2 205 174,25		2,50	
5238	354 009,63	2 205 170,19		2,50	
5237	353 966,71	2 205 196,89		2,50	
5236	353 717,43	2 205 411,30		2,50	
5235	353 629,00	2 205 446,41		2,50	
5234	353 765,01	2 205 738,87		2,50	
5233	353 805,91	2 205 823,12		2,50	
5232	353 717,97	2 206 059,94		2,50	
5231	353 737,23	2 206 206,73		2,50	
5230	353 881,58	2 206 278,36		2,50	
5229	354 188,07	2 206 399,59		2,50	
5228	354 242,33	2 206 420,70		2,50	
5227	354 274,48	2 206 433,20		2,50	
5226	354 269,86	2 206 425,62	2,50		
5225	354 257,42	2 206 405,61	2,50		
5224	354 246,18	2 206 375,42	2,50		
5223	354 243,59	2 206 247,88	2,50		
5222	354 242,31	2 206 187,43	2,50		
5221	354 246,36	2 206 142,09	2,50		
5220	354 278,07	2 206 170,29	2,50		
5219	354 280,28	2 206 122,18	2,50		
5218	354 288,39	2 206 091,55	2,50		
5217	354 303,13	2 206 020,78	2,50		
5216	354 313,46	2 205 998,70	2,50		
5215	354 304,24	2 205 994,27	2,50		

Раздел 2

Сведения о местоположении границ объекта					
1	2	3	4	5	6
5214	354 304,61	2 205 983,58	Картометрический метод	2,50	—
5213	354 306,09	2 205 971,05		2,50	
5212	354 322,68	2 205 929,03		2,50	
5211	354 320,09	2 205 920,92		2,50	
5210	354 310,14	2 205 920,18		2,50	
5209	354 300,92	2 205 927,55		2,50	
5208	354 278,43	2 205 985,79		2,50	
5207	354 267,75	2 206 017,12		2,50	
5206	354 265,16	2 206 012,34		2,50	
5205	354 272,17	2 205 975,38		2,50	
5204	354 283,22	2 205 940,36		2,50	
5203	354 295,39	2 205 917,14		2,50	
5202	354 323,05	2 205 883,69		2,50	
5201	354 350,69	2 205 873,00		2,50	
5200	354 422,77	2 205 838,53		2,50	
5199	354 498,90	2 205 780,47		2,50	
5198	354 552,36	2 205 721,87		2,50	
5197	354 557,15	2 205 710,44		2,50	
5196	354 577,79	2 205 666,20		2,50	
5195	354 589,59	2 205 649,61		2,50	
5194	354 604,71	2 205 632,20		2,50	
5193	354 628,30	2 205 616,35		2,50	
5192	354 672,93	2 205 586,51		2,50	
5191	354 670,13	2 205 592,34		2,50	
5190	354 637,32	2 205 627,00		2,50	
5189	354 588,88	2 205 684,47		2,50	
5188	354 557,44	2 205 736,07		2,50	
5187	354 547,27	2 205 754,59		2,50	
5186	354 510,90	2 205 786,03		2,50	
5185	354 473,17	2 205 815,79		2,50	
5184	354 452,47	2 205 839,88		2,50	
5183	354 420,56	2 205 877,28		2,50	
5182	354 421,66	2 205 878,80		2,50	
5181	354 393,09	2 205 905,48		2,50	
5180	354 351,06	2 205 918,02		2,50	
5179	354 348,48	2 205 928,70		2,50	
5178	354 354,01	2 205 958,93		2,50	
5177	354 386,82	2 205 947,14		2,50	
5176	354 414,47	2 205 937,18		2,50	
5175	354 423,69	2 205 905,66		2,50	
5174	354 465,72	2 205 852,96		2,50	
5173	354 453,99	2 205 841,18		2,50	
5172	354 474,56	2 205 817,24		2,50	
5171	354 512,17	2 205 787,57		2,50	
5170	354 548,85	2 205 755,87	2,50		
5169	354 559,17	2 205 737,07	2,50		
5168	354 590,51	2 205 685,64	2,50		
5167	354 638,81	2 205 628,33	2,50		
5166	354 671,80	2 205 593,49	2,50		
5165	354 674,48	2 205 587,90	2,50		
5164	354 721,94	2 205 558,66	2,50		
5163	355 014,66	2 205 682,84	2,50		
5162	355 586,47	2 205 934,05	2,50		
5161	355 879,93	2 206 060,44	2,50		
5160	356 083,43	2 206 154,81	2,50		

Раздел 2

Сведения о местоположении границ объекта					
1	2	3	4	5	6
5159	356 303,16	2 206 252,76	Картометрический метод	2,50	—
5158	356 136,52	2 206 512,18		2,50	
5157	355 953,29	2 206 816,24		2,50	
5156	355 872,83	2 206 953,55		2,50	
5155	355 871,90	2 206 955,13		2,50	
5154	355 881,17	2 206 958,18		2,50	
5153	355 894,28	2 206 964,14		2,50	
5152	355 941,73	2 206 979,67		2,50	
5151	356 100,60	2 207 026,94		2,50	
5150	356 138,53	2 207 036,58		2,50	
5149	356 150,33	2 207 066,07		2,50	
5148	356 147,22	2 207 088,82		2,50	
5147	356 076,41	2 207 175,72		2,50	
5146	356 058,84	2 207 213,80		2,50	
5145	356 078,37	2 207 274,34		2,50	
5144	356 106,20	2 207 398,11		2,50	
5143	356 106,20	2 207 429,84		2,50	
5142	356 113,52	2 207 497,71		2,50	
5141	356 075,80	2 207 535,97		2,50	
5140	356 076,78	2 207 576,00		2,50	
5139	356 032,71	2 207 659,43		2,50	
5138	356 114,01	2 207 727,17		2,50	
5137	356 177,98	2 207 681,46		2,50	
5136	356 194,58	2 207 671,21		2,50	
5135	356 214,35	2 207 668,28		2,50	
5134	356 245,61	2 207 667,55		2,50	
5133	356 286,87	2 207 672,18		2,50	
5132	356 562,74	2 207 917,05		2,50	
5131	356 568,29	2 207 928,01		2,50	
5130	356 613,52	2 207 835,40		2,50	
5129	356 646,46	2 207 863,88		2,50	
5128	356 657,35	2 207 870,69		2,50	
5127	356 669,42	2 207 876,20		2,50	
5126	356 761,84	2 207 915,17		2,50	
5125	356 785,26	2 207 924,47		2,50	
5124	356 798,57	2 207 929,00		2,50	
5123	356 824,37	2 207 937,06		2,50	
5122	356 898,38	2 207 959,47		2,50	
5121	356 974,01	2 207 981,88		2,50	
5120	357 004,93	2 207 991,86		2,50	
5119	357 047,99	2 208 008,38		2,50	
5118	357 079,82	2 208 022,35		2,50	
5117	357 134,51	2 208 046,85		2,50	
5116	357 149,08	2 208 052,63	2,50		
5115	357 166,03	2 208 058,54	2,50		
5114	357 180,33	2 208 062,93	2,50		
5113	357 196,94	2 208 067,55	2,50		
5112	357 249,34	2 208 080,79	2,50		
5111	357 269,02	2 208 086,40	2,50		
5110	357 284,48	2 208 091,20	2,50		
5109	357 358,24	2 208 116,69	2,50		
5108	357 402,54	2 208 132,39	2,50		
5107	357 438,54	2 208 145,39	2,50		
5106	357 448,95	2 208 150,57	2,50		
5105	357 461,01	2 208 157,23	2,50		

Раздел 2

Сведения о местоположении границ объекта					
1	2	3	4	5	6
5104	357 440,22	2 208 268,98	Картометрический метод	2,50	—
5103	357 424,59	2 208 355,21		2,50	
5102	357 409,73	2 208 440,09		2,50	
5101	357 399,52	2 208 490,64		2,50	
5100	357 386,01	2 208 565,46		2,50	
5099	357 370,63	2 208 653,14		2,50	
5098	357 332,83	2 208 836,68		2,50	
5097	357 322,78	2 208 862,02		2,50	
5096	357 312,02	2 208 894,89		2,50	
5095	357 284,98	2 209 035,54		2,50	
5094	357 273,86	2 209 112,28		2,50	
5093	357 266,01	2 209 150,89		2,50	
5092	357 251,57	2 209 209,76		2,50	
5091	357 226,96	2 209 340,03		2,50	
5090	357 201,31	2 209 491,44		2,50	
5089	357 175,76	2 209 638,06		2,50	
5088	357 170,20	2 209 678,98		2,50	
5087	357 153,56	2 209 757,72		2,50	
5086	357 147,05	2 209 780,46		2,50	
5085	356 912,68	2 209 737,19		2,50	
5084	356 837,79	2 209 723,93		2,50	
5083	356 799,47	2 209 721,17		2,50	
5082	356 714,50	2 209 723,06		2,50	
5081	356 693,30	2 209 716,20		2,50	
5080	356 678,14	2 209 708,55		2,50	
5079	356 727,89	2 209 748,34		2,50	
5078	356 793,29	2 209 800,64		2,50	
5077	357 102,09	2 210 048,55		2,50	
5076	357 341,68	2 210 133,48		2,50	
5075	357 603,94	2 210 126,55		2,50	
5074	357 606,97	2 209 797,22		2,50	
5073	357 627,58	2 209 806,29		2,50	
5072	357 662,21	2 209 807,12		2,50	
5071	357 671,29	2 209 796,40		2,50	
5070	357 664,69	2 209 781,55		2,50	
5069	357 637,48	2 209 776,61		2,50	
5068	357 611,09	2 209 775,78		2,50	
5067	357 610,36	2 209 756,62		2,50	
5066	357 607,99	2 209 756,32		2,50	
5065	357 589,48	2 209 762,56		2,50	
5064	357 564,33	2 209 763,55		2,50	
5063	357 514,42	2 209 760,49		2,50	
5062	357 455,74	2 209 754,75		2,50	
5061	357 387,57	2 209 745,19	2,50		
5060	357 332,77	2 209 742,14	2,50		
5059	357 308,31	2 209 744,07	2,50		
5058	357 277,00	2 209 744,73	2,50		
5057	357 241,68	2 209 751,38	2,50		
5056	357 184,10	2 209 760,66	2,50		
5055	357 179,25	2 209 752,48	2,50		
5054	357 182,65	2 209 716,68	2,50		
5053	357 177,77	2 209 699,11	2,50		
5052	357 182,66	2 209 644,00	2,50		
5051	357 187,47	2 209 618,15	2,50		
5050	357 201,78	2 209 616,23	2,50		

Раздел 2

Сведения о местоположении границ объекта					
1	2	3	4	5	6
5049	357 211,70	2 209 580,12	Картометрический метод	2,50	—
5048	357 218,25	2 209 537,03		2,50	
5047	357 226,20	2 209 489,51		2,50	
5046	357 235,92	2 209 439,99		2,50	
5045	357 247,95	2 209 378,89		2,50	
5044	357 255,95	2 209 334,70		2,50	
5043	357 260,44	2 209 317,76		2,50	
5042	357 261,09	2 209 300,05		2,50	
5041	357 270,75	2 209 240,44		2,50	
5040	357 284,86	2 209 182,93		2,50	
5039	357 290,68	2 209 126,81		2,50	
5038	357 297,52	2 209 086,02		2,50	
5037	357 308,57	2 209 021,83		2,50	
5036	357 332,43	2 208 892,54		2,50	
5035	357 333,00	2 208 878,30		2,50	
5034	357 322,41	2 208 876,10		2,50	
5033	357 336,64	2 208 837,87		2,50	
5032	357 374,55	2 208 653,91		2,50	
5031	357 389,95	2 208 566,16		2,50	
5030	357 403,44	2 208 491,39		2,50	
5029	357 413,66	2 208 440,85		2,50	
5028	357 428,53	2 208 355,91		2,50	
5027	357 444,15	2 208 269,70		2,50	
5026	357 464,28	2 208 161,51		2,50	
5025	357 466,68	2 208 161,70		2,50	
5024	357 494,87	2 208 177,42		2,50	
5023	357 521,13	2 208 200,46		2,50	
5022	357 571,55	2 208 254,49		2,50	
5021	357 680,08	2 208 359,69		2,50	
5020	357 763,62	2 208 436,56		2,50	
5019	358 002,38	2 208 668,69		2,50	
5018	358 070,21	2 208 737,21		2,50	
5017	358 160,77	2 208 822,85		2,50	
5016	358 241,83	2 208 890,98		2,50	
5015	358 297,32	2 208 949,07		2,50	
5014	358 407,50	2 209 058,16		2,50	
5013	358 437,85	2 209 083,02		2,50	
5012	358 485,27	2 209 108,42		2,50	
5011	358 538,20	2 209 129,81		2,50	
5010	358 733,11	2 209 189,80		2,50	
5009	358 681,82	2 210 082,96		2,50	
5008	359 011,19	2 210 059,28		2,50	
5007	359 006,81	2 209 849,88		2,50	
5006	359 057,47	2 209 849,18		2,50	
5005	359 065,32	2 209 662,05		2,50	
5004	359 054,36	2 209 446,47		2,50	
5003	359 028,62	2 209 331,21		2,50	
5002	359 006,10	2 209 311,50		2,50	
5001	358 938,54	2 209 314,31		2,50	
5000	358 820,54	2 209 328,95	2,50		
4999	358 804,13	2 209 303,05	2,50		
4998	358 806,95	2 209 262,94	2,50		
4997	358 832,99	2 209 227,05	2,50		
4996	358 890,38	2 209 249,20	2,50		
4995	358 887,10	2 209 242,36	2,50		

Раздел 2

Сведения о местоположении границ объекта					
1	2	3	4	5	6
4994	358 860,03	2 209 229,31	Картометрический метод	2,50	—
4993	358 734,35	2 209 185,99		2,50	
4992	358 539,60	2 209 126,06		2,50	
4991	358 487,03	2 209 104,82		2,50	
4990	358 440,18	2 209 079,76		2,50	
4989	358 410,23	2 209 055,24		2,50	
4988	358 300,19	2 208 946,28		2,50	
4987	358 244,57	2 208 888,06		2,50	
4986	358 163,45	2 208 819,89		2,50	
4985	358 073,03	2 208 734,36		2,50	
4984	358 005,20	2 208 665,86		2,50	
4983	357 766,38	2 208 433,66		2,50	
4982	357 682,84	2 208 356,80		2,50	
4981	357 574,42	2 208 251,72		2,50	
4980	357 523,92	2 208 197,59		2,50	
4979	357 497,19	2 208 174,13		2,50	
4978	357 467,86	2 208 157,79		2,50	
4977	357 479,10	2 208 100,62		2,50	
4976	356 619,72	2 207 790,43		2,50	
4975	356 603,37	2 207 829,30		2,50	
4974	356 585,30	2 207 820,87		2,50	
4973	356 559,10	2 207 798,88		2,50	
4972	356 526,33	2 207 786,73		2,50	
4971	356 477,43	2 207 717,42		2,50	
4970	356 427,41	2 207 544,74		2,50	
4969	356 398,20	2 207 440,76		2,50	
4968	356 363,32	2 207 316,05		2,50	
4967	356 357,66	2 207 290,59		2,50	
4966	356 294,53	2 207 309,19		2,50	
4965	356 295,73	2 207 282,09		2,50	
4964	356 305,37	2 207 250,77		2,50	
4963	356 290,63	2 207 231,16		2,50	
4962	356 259,74	2 207 191,74		2,50	
4961	356 241,07	2 207 159,21		2,50	
4960	356 236,86	2 207 127,29		2,50	
4959	356 233,05	2 207 058,53		2,50	
4958	356 358,68	2 207 101,39		2,50	
4957	356 402,19	2 207 118,85		2,50	
4956	356 421,01	2 207 128,50		2,50	
4955	356 430,76	2 207 141,42		2,50	
4954	357 260,57	2 207 317,50		2,50	
4953	357 570,80	2 207 408,58		2,50	
4952	357 614,97	2 207 422,86		2,50	
4951	357 632,08	2 207 344,48		2,50	
4950	357 666,22	2 207 320,08	2,50		
4949	357 706,97	2 207 340,75	2,50		
4948	357 746,70	2 207 370,34	2,50		
4947	357 780,47	2 207 410,25	2,50		
4946	357 819,47	2 207 458,83	2,50		
4945	357 861,43	2 207 500,78	2,50		
4944	357 880,36	2 207 512,66	2,50		
4943	357 898,93	2 207 521,20	2,50		
4942	357 918,63	2 207 375,73	2,50		
4941	357 924,42	2 207 076,27	2,50		
4940	357 942,15	2 207 066,48	2,50		

Раздел 2

Сведения о местоположении границ объекта					
1	2	3	4	5	6
4939	357 963,96	2 207 057,51	Картометрический метод	2,50	—
4938	358 021,93	2 207 051,00		2,50	
4937	358 236,33	2 207 047,26		2,50	
4936	358 385,62	2 207 038,84		2,50	
4935	358 850,39	2 207 023,31		2,50	
4934	358 957,95	2 207 018,27		2,50	
4933	359 142,74	2 207 015,32		2,50	
4932	359 281,37	2 207 016,77		2,50	
4931	359 278,63	2 207 057,67		2,50	
4930	359 263,52	2 207 293,25		2,50	
4929	359 249,52	2 207 378,64		2,50	
4928	359 232,20	2 207 425,89		2,50	
4927	359 227,47	2 207 457,38		2,50	
4926	359 230,97	2 207 483,46		2,50	
4925	359 235,35	2 207 494,48		2,50	
4924	359 239,20	2 207 542,60		2,50	
4923	359 241,47	2 207 629,57		2,50	
4922	359 234,82	2 207 931,95		2,50	
4921	359 233,25	2 207 980,77		2,50	
4920	359 230,80	2 208 044,24		2,50	
4919	359 231,50	2 208 112,19		2,50	
4918	359 234,82	2 208 129,86		2,50	
4917	359 236,92	2 208 156,81		2,50	
4916	359 239,20	2 208 259,35		2,50	
4915	359 236,40	2 208 315,17		2,50	
4914	359 233,77	2 208 390,94		2,50	
4913	359 230,62	2 208 475,28		2,50	
4912	359 241,29	2 208 801,47		2,50	
4911	359 232,72	2 208 832,08		2,50	
4910	359 224,74	2 208 827,89		2,50	
4909	359 190,03	2 208 825,43		2,50	
4908	359 158,53	2 208 832,43		2,50	
4907	359 155,73	2 208 884,93		2,50	
4906	359 207,87	2 208 909,78		2,50	
4905	359 238,67	2 208 941,28		2,50	
4904	359 236,57	2 209 058,34		2,50	
4903	359 241,71	2 209 060,13		2,50	
4902	359 246,29	2 208 801,43		2,50	
4901	359 237,78	2 208 534,88		2,50	
4900	359 237,12	2 208 446,46		2,50	
4899	359 245,64	2 208 259,80		2,50	
4898	359 241,71	2 208 135,37		2,50	
4897	359 250,22	2 208 138,64		2,50	
4896	359 271,83	2 208 138,64		2,50	
4895	359 281,66	2 208 125,54		2,50	
4894	359 276,42	2 208 108,51		2,50	
4893	359 260,70	2 208 100,66		2,50	
4892	359 238,43	2 208 107,86		2,50	
4891	359 235,81	2 208 044,33	2,50		
4890	359 240,40	2 207 985,39	2,50		
4889	359 257,42	2 207 985,39	2,50		
4888	359 286,24	2 207 973,60	2,50		
4887	359 301,96	2 207 953,95	2,50		
4886	359 326,19	2 207 956,57	2,50		
4885	359 349,77	2 207 952,64	2,50		

Раздел 2

Сведения о местоположении границ объекта					
1	2	3	4	5	6
4884	359 359,59	2 207 937,58	Картометрический метод	2,50	—
4883	359 351,08	2 207 920,55		2,50	
4882	359 325,54	2 207 912,04		2,50	
4881	359 286,24	2 207 922,52		2,50	
4880	359 241,05	2 207 927,10		2,50	
4879	359 247,60	2 207 625,83		2,50	
4878	359 264,63	2 207 454,89		2,50	
4877	359 265,94	2 207 360,58		2,50	
4876	359 283,62	2 207 058,00		2,50	
4875	359 286,57	2 207 018,38		2,50	
4874	359 302,78	2 207 019,14		2,50	
4873	359 481,38	2 207 034,95		2,50	
4872	359 685,58	2 207 046,20		2,50	
4871	359 711,18	2 207 048,19		2,50	
4870	359 894,39	2 207 055,30		2,50	
4869	360 081,80	2 207 064,97		2,50	
4868	360 225,16	2 207 072,37		2,50	
4867	360 209,62	2 207 113,79		2,50	
4866	360 187,80	2 207 158,38		2,50	
4865	360 159,66	2 207 199,48		2,50	
4864	360 135,32	2 207 227,94		2,50	
4863	360 111,92	2 207 253,23		2,50	
4862	360 092,32	2 207 278,84		2,50	
4861	360 030,35	2 207 371,16		2,50	
4860	359 965,85	2 207 497,00		2,50	
4859	359 899,77	2 207 637,70		2,50	
4858	359 837,17	2 207 781,56		2,50	
4857	359 826,42	2 207 818,55		2,50	
4856	359 812,19	2 207 907,71		2,50	
4855	359 800,49	2 208 031,34		2,50	
4854	359 762,02	2 208 376,62		2,50	
4853	359 756,05	2 208 566,48		2,50	
4852	359 727,38	2 208 978,68		2,50	
4851	359 719,08	2 209 044,04		2,50	
4850	359 703,12	2 209 054,16		2,50	
4849	359 687,62	2 209 058,27		2,50	
4848	359 676,24	2 209 057,96		2,50	
4847	359 693,66	2 209 077,93		2,50	
4846	359 703,00	2 209 094,19		2,50	
4845	359 710,62	2 209 117,98		2,50	
4844	359 712,31	2 209 189,62		2,50	
4843	359 725,19	2 209 036,70		2,50	
4842	359 732,36	2 208 979,16		2,50	
4841	359 761,04	2 208 566,73		2,50	
4840	359 766,86	2 208 381,71		2,50	
4839	359 777,83	2 208 280,96		2,50	
4838	359 787,49	2 208 177,74		2,50	
4837	359 802,44	2 208 027,74		2,50	
4836	359 906,15	2 208 067,43	2,50		
4835	360 133,11	2 208 111,15	2,50		
4834	360 153,37	2 208 104,65	2,50		
4833	360 209,54	2 208 114,57	2,50		
4832	360 233,73	2 208 128,02	2,50		
4831	360 257,69	2 208 127,19	2,50		
4830	360 274,19	2 208 110,29	2,50		

Раздел 2

Сведения о местоположении границ объекта					
1	2	3	4	5	6
4829	360 344,11	2 208 094,66	Картометрический метод	2,50	—
4828	360 414,55	2 208 065,73		2,50	
4827	360 490,65	2 208 055,37		2,50	
4826	360 545,45	2 208 037,43		2,50	
4825	360 601,52	2 208 006,14		2,50	
4824	360 635,25	2 207 982,05		2,50	
4823	360 636,30	2 208 092,85		2,50	
4822	360 648,62	2 208 185,67		2,50	
4821	360 663,65	2 208 290,18		2,50	
4820	360 681,33	2 208 392,62		2,50	
4819	360 688,99	2 208 458,17		2,50	
4818	360 748,93	2 208 866,87		2,50	
4817	360 753,26	2 208 906,27		2,50	
4816	360 781,08	2 209 050,10		2,50	
4815	360 745,89	2 209 054,64		2,50	
4814	360 668,48	2 209 034,36		2,50	
4813	360 434,93	2 208 943,22		2,50	
4812	360 219,86	2 208 843,49		2,50	
4811	360 088,28	2 208 791,48		2,50	
4810	359 996,54	2 208 764,88		2,50	
4809	359 978,05	2 208 705,23		2,50	
4808	359 971,85	2 208 681,37		2,50	
4807	359 951,69	2 208 657,87		2,50	
4806	359 955,14	2 208 699,26		2,50	
4805	359 952,76	2 208 794,58		2,50	
4804	359 993,56	2 208 797,44		2,50	
4803	360 055,95	2 208 813,19		2,50	
4802	360 149,83	2 208 853,75		2,50	
4801	360 262,09	2 208 909,90		2,50	
4800	360 401,78	2 208 971,37		2,50	
4799	360 534,58	2 209 019,15		2,50	
4798	360 637,14	2 209 087,04		2,50	
4797	360 705,58	2 209 126,93		2,50	
4796	360 778,84	2 209 132,37		2,50	
4795	360 819,63	2 209 272,53		2,50	
4794	360 815,27	2 209 304,49		2,50	
4793	360 758,16	2 209 296,90		2,50	
4792	360 581,16	2 209 290,60		2,50	
4791	360 444,88	2 209 291,56		2,50	
4790	360 335,14	2 209 290,66		2,50	
4789	360 211,98	2 209 298,00		2,50	
4788	360 033,66	2 209 303,77		2,50	
4787	359 817,31	2 209 300,56		2,50	
4786	359 753,15	2 209 280,72		2,50	
4785	359 754,00	2 209 286,80		2,50	
4784	359 817,22	2 209 306,44		2,50	
4783	360 033,36	2 209 309,74		2,50	
4782	360 211,96	2 209 303,99	2,50		
4781	360 335,25	2 209 296,57	2,50		
4780	360 444,76	2 209 297,61	2,50		
4779	360 581,49	2 209 296,41	2,50		
4778	360 757,56	2 209 302,83	2,50		
4777	360 814,49	2 209 310,46	2,50		
4776	360 834,40	2 209 317,20	2,50		
4775	360 834,99	2 209 317,31	2,50		

Раздел 2

Сведения о местоположении границ объекта

1	2	3	4	5	6
4774	360 834,08	2 209 311,87	Картометрический метод	2,50	—
4773	360 824,66	2 209 255,60		2,50	
4772	360 818,44	2 209 215,90		2,50	
4771	360 803,28	2 209 119,05		2,50	
4770	360 800,92	2 209 103,97		2,50	
4769	360 677,64	2 208 316,71		2,50	
4768	361 183,91	2 208 321,59		2,50	
4767	361 716,49	2 208 339,08		2,50	
4766	361 716,67	2 208 334,53		2,50	
4765	361 511,28	2 208 300,60		2,50	
4764	361 098,20	2 208 291,50		2,50	
4763	360 671,36	2 208 288,05		2,50	
4762	360 652,43	2 207 979,40		2,50	
4761	360 771,19	2 207 915,14		2,50	
4760	360 775,52	2 207 855,07		2,50	
4759	360 739,97	2 207 731,29		2,50	
4758	360 743,92	2 207 699,68		2,50	
4757	360 718,90	2 207 618,04		2,50	
4756	360 678,08	2 207 581,17		2,50	
4755	360 535,87	2 207 562,73		2,50	
4754	360 479,24	2 207 637,79		2,50	
4753	360 392,33	2 207 610,14		2,50	
4752	360 367,31	2 207 656,23		2,50	
4751	360 319,91	2 207 675,98		2,50	
4750	360 301,47	2 207 654,91		2,50	
4749	360 319,91	2 207 620,67		2,50	
4748	360 305,42	2 207 599,61		2,50	
4747	360 318,59	2 207 564,05		2,50	
4746	360 306,74	2 207 539,03		2,50	
4745	360 284,35	2 207 586,44		2,50	
4744	360 247,48	2 207 562,73		2,50	
4743	360 182,96	2 207 552,20		2,50	
4742	360 134,24	2 207 511,38		2,50	
4741	360 064,45	2 207 519,28		2,50	
4740	360 051,28	2 207 499,53		2,50	
4739	360 081,57	2 207 456,07		2,50	
4738	360 105,27	2 207 406,03		2,50	
4737	360 127,65	2 207 394,18		2,50	
4736	360 159,26	2 207 415,25		2,50	
4735	360 312,01	2 207 437,64		2,50	
4734	360 309,37	2 207 419,20		2,50	
4733	360 236,95	2 207 382,33		2,50	
4732	360 248,80	2 207 353,36		2,50	
4731	360 272,50	2 207 325,71		2,50	
4730	360 258,02	2 207 304,64		2,50	
4729	360 276,45	2 207 200,61		2,50	
4728	360 334,39	2 207 199,30		2,50	
4727	360 343,61	2 207 250,65	2,50		
4726	360 406,82	2 207 234,85	2,50		
4725	360 450,27	2 207 238,80	2,50		
4724	360 471,34	2 207 195,35	2,50		
4723	360 471,34	2 207 151,89	2,50		
4722	360 504,26	2 207 155,84	2,50		
4721	360 517,43	2 207 136,09	2,50		
4720	360 498,99	2 207 090,00	2,50		

Раздел 2

Сведения о местоположении границ объекта					
1	2	3	4	5	6
4719	360 529,28	2 207 057,08	Картометрический метод	2,50	—
4718	360 529,28	2 207 041,28		2,50	
4717	360 549,03	2 207 014,94		2,50	
4716	360 466,07	2 206 930,67		2,50	
4715	360 472,66	2 206 901,70		2,50	
4714	360 505,58	2 206 858,24		2,50	
4713	360 588,54	2 206 880,63		2,50	
4712	360 659,64	2 206 937,25		2,50	
4711	360 671,50	2 206 920,13		2,50	
4710	360 697,83	2 206 930,67		2,50	
4709	360 687,30	2 206 962,27		2,50	
4708	360 666,23	2 206 983,34		2,50	
4707	360 692,57	2 207 024,16		2,50	
4706	360 692,57	2 207 062,35		2,50	
4705	360 647,79	2 207 095,27		2,50	
4704	360 687,30	2 207 142,67		2,50	
4703	360 703,10	2 207 195,35		2,50	
4702	360 736,02	2 207 217,73		2,50	
4701	360 775,52	2 207 215,10		2,50	
4700	360 865,07	2 207 250,65		2,50	
4699	360 909,84	2 207 236,17		2,50	
4698	360 912,47	2 207 263,82		2,50	
4697	360 892,72	2 207 270,40		2,50	
4696	360 916,42	2 207 340,19		2,50	
4695	360 936,17	2 207 332,29		2,50	
4694	360 998,06	2 207 483,73		2,50	
4693	361 010,56	2 207 474,30		2,50	
4692	361 063,38	2 207 479,19		2,50	
4691	361 093,18	2 207 474,30		2,50	
4690	361 134,49	2 207 465,03		2,50	
4689	361 107,51	2 207 394,21		2,50	
4688	361 059,03	2 207 322,55		2,50	
4687	361 002,12	2 207 233,60		2,50	
4686	360 983,16	2 207 193,56		2,50	
4685	360 980,63	2 207 153,09		2,50	
4684	360 974,36	2 207 105,63		2,50	
4683	360 950,70	2 207 055,71		2,50	
4682	360 902,65	2 206 962,55		2,50	
4681	360 888,73	2 206 926,72		2,50	
4680	360 884,94	2 206 887,10		2,50	
4679	360 873,98	2 206 838,20		2,50	
4678	360 852,06	2 206 799,84		2,50	
4677	360 841,18	2 206 792,30		2,50	
4676	360 817,78	2 206 810,46		2,50	
4675	360 803,62	2 206 815,58		2,50	
4674	360 792,78	2 206 814,68		2,50	
4673	360 744,82	2 206 767,40	2,50		
4672	360 690,91	2 206 723,13	2,50		
4671	360 637,31	2 206 680,06	2,50		
4670	360 613,51	2 206 665,60	2,50		
4669	360 575,27	2 206 591,82	2,50		
4668	360 542,74	2 206 540,32	2,50		
4667	360 489,29	2 206 463,68	2,50		
4666	360 459,52	2 206 501,13	2,50		
4665	360 297,30	2 206 667,82	2,50		

Раздел 2

Сведения о местоположении границ объекта					
1	2	3	4	5	6
4664	360 279,44	2 206 697,09	Картометрический метод	2,50	—
4663	360 271,50	2 206 739,75		2,50	
4662	360 258,61	2 206 839,47		2,50	
4661	360 247,69	2 206 955,55		2,50	
4660	360 226,20	2 207 067,41		2,50	
4659	360 084,36	2 207 059,15		2,50	
4658	359 932,68	2 207 050,30		2,50	
4657	359 712,60	2 207 043,60		2,50	
4656	359 679,92	2 207 040,88		2,50	
4655	359 481,74	2 207 029,96		2,50	
4654	359 308,11	2 207 014,59		2,50	
4653	359 329,94	2 206 699,82		2,50	
4652	359 354,25	2 206 250,61		2,50	
4651	359 369,57	2 206 061,01		2,50	
4650	359 377,07	2 205 940,06		2,50	
4649	359 371,12	2 205 821,99		2,50	
4648	359 362,65	2 205 830,89		2,50	
4647	359 351,33	2 205 929,51		2,50	
4646	359 338,15	2 206 091,55		2,50	
4645	359 317,36	2 206 428,56		2,50	
4644	359 280,47	2 207 011,53		2,50	
4643	359 142,72	2 207 010,32		2,50	
4642	358 957,79	2 207 013,27		2,50	
4641	358 850,19	2 207 018,31		2,50	
4640	358 385,39	2 207 033,84		2,50	
4639	358 236,15	2 207 042,26		2,50	
4638	358 021,40	2 207 046,00		2,50	
4637	357 962,96	2 207 053,61		2,50	
4636	357 940,37	2 207 062,94		2,50	
4635	357 924,04	2 207 072,01		2,50	
4634	357 933,71	2 206 941,99		2,50	
4633	357 970,73	2 206 378,72		2,50	
4632	357 983,30	2 206 118,32		2,50	
4631	358 014,75	2 206 123,16		2,50	
4630	358 065,55	2 206 125,58		2,50	
4629	358 120,15	2 206 119,50		2,50	
4628	358 180,45	2 206 108,04		2,50	
4627	358 276,71	2 206 080,52		2,50	
4626	358 343,13	2 206 058,45		2,50	
4625	358 448,96	2 206 019,75		2,50	
4624	358 539,67	2 205 995,56		2,50	
4623	358 600,14	2 205 964,11		2,50	
4622	358 653,35	2 205 927,83		2,50	
4621	358 689,64	2 205 886,71		2,50	
4620	358 730,41	2 205 838,22		2,50	
4619	358 762,14	2 205 810,06		2,50	
4618	358 819,51	2 205 765,29	2,50		
4617	358 851,88	2 205 742,49	2,50		
4616	358 892,84	2 205 719,19	2,50		
4615	358 923,95	2 205 704,67	2,50		
4614	359 004,44	2 205 677,35	2,50		
4613	359 097,84	2 205 635,74	2,50		
4612	359 128,22	2 205 620,19	2,50		
4611	359 162,55	2 205 597,03	2,50		
4610	359 228,54	2 205 547,80	2,50		

Раздел 2

Сведения о местоположении границ объекта					
1	2	3	4	5	6
4609	359 267,20	2 205 538,01	Картометрический метод	2,50	—
4608	359 299,60	2 205 530,18		2,50	
4607	359 328,84	2 205 526,93		2,50	
4606	359 363,32	2 205 542,00		2,50	
4605	359 375,65	2 205 555,01		2,50	
4604	359 426,68	2 205 496,06		2,50	
4603	359 454,46	2 205 468,77		2,50	
4602	359 538,79	2 205 410,24		2,50	
4601	359 669,76	2 205 310,52		2,50	
4600	359 740,70	2 205 275,30		2,50	
4599	359 770,96	2 205 272,33		2,50	
4598	359 805,69	2 205 278,28		2,50	
4597	359 828,51	2 205 299,12		2,50	
4596	359 856,78	2 205 335,83		2,50	
4595	359 907,38	2 205 418,18		2,50	
4594	359 952,53	2 205 510,94		2,50	
4593	359 975,34	2 205 547,16		2,50	
4592	360 081,01	2 205 661,26		2,50	
4591	360 083,24	2 205 712,11		2,50	
4590	360 131,96	2 205 705,20		2,50	
4589	360 085,63	2 205 657,96		2,50	
4588	359 979,05	2 205 542,49		2,50	
4587	359 956,20	2 205 507,84		2,50	
4586	359 911,74	2 205 416,30		2,50	
4585	359 860,69	2 205 333,09		2,50	
4584	359 831,75	2 205 295,45		2,50	
4583	359 806,78	2 205 275,21		2,50	
4582	359 769,61	2 205 267,48		2,50	
4581	359 753,40	2 205 263,18		2,50	
4580	359 737,52	2 205 253,58		2,50	
4579	359 752,17	2 205 241,15		2,50	
4578	359 771,46	2 205 205,89		2,50	
4577	359 786,91	2 205 193,66		2,50	
4576	359 809,34	2 205 161,34		2,50	
4575	359 828,53	2 205 146,94		2,50	
4574	359 865,27	2 205 128,24		2,50	
4573	359 893,00	2 205 104,10		2,50	
4572	359 832,85	2 205 173,10		2,50	
4571	359 826,71	2 205 212,37		2,50	
4570	359 894,21	2 205 284,76		2,50	
4569	360 325,16	2 204 491,22		2,50	
4568	360 331,07	2 204 485,89		2,50	
4567	360 390,28	2 204 444,75		2,50	
4566	360 426,06	2 204 419,57		2,50	
4565	360 442,76	2 204 401,12		2,50	
4564	360 455,23	2 204 367,71	2,50		
4563	360 486,14	2 204 416,83	2,50		
4562	360 488,14	2 204 405,61	2,50		
4561	360 499,34	2 204 411,44	2,50		
4560	360 496,62	2 204 388,40	2,50		
4559	360 484,90	2 204 361,23	2,50		
4558	360 470,69	2 204 345,52	2,50		
4557	360 480,41	2 204 319,83	2,50		
4556	360 510,83	2 204 351,50	2,50		
4555	360 569,41	2 204 367,71	2,50		

Раздел 2

Сведения о местоположении границ объекта					
1	2	3	4	5	6
4554	360 604,81	2 204 400,12	Картометрический метод	2,50	—
4553	360 639,72	2 204 411,59		2,50	
4552	360 639,22	2 204 403,61		2,50	
4551	360 563,43	2 204 333,80		2,50	
4550	360 542,63	2 204 319,97		2,50	
4549	360 554,95	2 204 277,94		2,50	
4548	360 565,02	2 204 240,13		2,50	
4547	360 582,62	2 204 226,43		2,50	
4546	360 583,85	2 204 191,93		2,50	
4545	360 607,81	2 204 136,32		2,50	
4544	360 605,42	2 204 129,12		2,50	
4543	360 576,40	2 204 125,85		2,50	
4542	360 558,45	2 204 131,33		2,50	
4541	360 552,58	2 204 112,45		2,50	
4540	360 554,17	2 204 057,22		2,50	
4539	360 568,92	2 204 052,05		2,50	
4538	360 563,11	2 204 023,07		2,50	
4537	360 572,40	2 204 003,67		2,50	
4536	360 603,82	2 203 994,70		2,50	
4535	360 605,81	2 203 969,27		2,50	
4534	360 566,30	2 203 940,39		2,50	
4533	360 571,41	2 203 903,69		2,50	
4532	360 595,34	2 203 895,96		2,50	
4531	360 591,84	2 203 877,51		2,50	
4530	360 606,31	2 203 873,52		2,50	
4529	360 590,56	2 203 851,02		2,50	
4528	360 583,85	2 203 786,86		2,50	
4527	360 599,70	2 203 734,25		2,50	
4526	360 637,47	2 203 638,75		2,50	
4525	360 670,84	2 203 622,19		2,50	
4524	360 790,67	2 203 574,78		2,50	
4523	360 801,20	2 203 533,96		2,50	
4522	360 875,60	2 203 524,09		2,50	
4521	360 948,68	2 203 514,21		2,50	
4520	361 005,39	2 203 505,20		2,50	
4519	361 082,92	2 203 493,27		2,50	
4518	361 109,26	2 203 483,33		2,50	
4517	361 139,58	2 203 484,32		2,50	
4516	361 181,32	2 203 511,16		2,50	
4515	361 219,10	2 203 516,13		2,50	
4514	361 237,48	2 203 511,16		2,50	
4513	361 259,85	2 203 485,32		2,50	
4512	361 277,73	2 203 494,26		2,50	
4511	361 324,45	2 203 521,10		2,50	
4510	361 351,27	2 203 525,82		2,50	
4509	361 372,39	2 203 513,40	2,50		
4508	361 407,43	2 203 508,43	2,50		
4507	361 444,72	2 203 537,01	2,50		
4506	361 492,43	2 203 539,99	2,50		
4505	361 526,09	2 203 581,08	2,50		
4504	361 537,14	2 203 584,80	2,50		
4503	361 538,13	2 203 580,75	2,50		
4502	361 570,11	2 203 577,70	2,50		
4501	361 592,70	2 203 587,55	2,50		
4500	361 615,30	2 203 610,87	2,50		

Раздел 2

Сведения о местоположении границ объекта					
1	2	3	4	5	6
4499	361 625,60	2 203 605,59	Картометрический метод	2,50	—
4498	361 603,28	2 203 581,54		2,50	
4497	361 604,24	2 203 571,21		2,50	
4496	361 656,64	2 203 602,70		2,50	
4495	361 697,99	2 203 609,91		2,50	
4494	361 739,38	2 203 596,16		2,50	
4493	361 751,84	2 203 595,49		2,50	
4492	361 785,25	2 203 616,40		2,50	
4491	361 821,41	2 203 621,50		2,50	
4490	361 833,08	2 203 629,38		2,50	
4489	361 838,38	2 203 654,62		2,50	
4488	361 846,26	2 203 667,22		2,50	
4487	361 894,91	2 203 685,28		2,50	
4486	361 894,42	2 203 694,35		2,50	
4485	361 909,84	2 203 694,62		2,50	
4484	361 916,02	2 203 679,28		2,50	
4483	361 931,19	2 203 664,84		2,50	
4482	361 984,10	2 203 678,76		2,50	
4481	362 011,02	2 203 689,60		2,50	
4480	362 014,43	2 203 696,09		2,50	
4479	361 982,61	2 203 724,45		2,50	
4478	361 993,34	2 203 730,50		2,50	
4477	361 963,47	2 203 789,37		2,50	
4476	361 965,52	2 203 819,11		2,50	
4475	361 951,85	2 203 857,72		2,50	
4474	361 935,79	2 203 894,97		2,50	
4473	361 927,25	2 203 935,64		2,50	
4472	361 928,96	2 203 992,02		2,50	
4471	361 908,12	2 204 047,72		2,50	
4470	361 927,25	2 204 053,88		2,50	
4469	361 932,98	2 204 066,23		2,50	
4468	361 929,99	2 204 084,97		2,50	
4467	361 939,90	2 204 115,73		2,50	
4466	361 938,53	2 204 159,87		2,50	
4465	361 950,28	2 204 163,14		2,50	
4464	361 951,17	2 204 178,26		2,50	
4463	361 957,46	2 204 183,03		2,50	
4462	361 950,15	2 204 224,74		2,50	
4461	361 950,28	2 204 241,44		2,50	
4460	361 947,07	2 204 255,49		2,50	
4459	361 957,66	2 204 269,16		2,50	
4458	361 978,17	2 204 218,93		2,50	
4457	361 979,87	2 204 191,25		2,50	
4456	361 976,05	2 204 183,69		2,50	
4455	361 978,34	2 204 168,68	2,50		
4454	361 968,55	2 204 154,65	2,50		
4453	361 972,79	2 204 135,73	2,50		
4452	361 968,22	2 204 123,66	2,50		
4451	361 971,68	2 204 113,33	2,50		
4450	361 955,50	2 204 097,88	2,50		
4449	361 957,66	2 204 042,26	2,50		
4448	361 946,36	2 204 025,45	2,50		
4447	361 966,89	2 203 997,83	2,50		
4446	361 969,49	2 203 977,14	2,50		
4445	361 950,61	2 203 943,88	2,50		

Раздел 2

Сведения о местоположении границ объекта					
1	2	3	4	5	6
4444	361 960,74	2 203 911,03	Картометрический метод	2,50	—
4443	361 962,02	2 203 875,04		2,50	
4442	361 987,05	2 203 832,09		2,50	
4441	361 996,96	2 203 800,31		2,50	
4440	361 992,37	2 203 775,53		2,50	
4439	361 996,28	2 203 762,15		2,50	
4438	362 033,18	2 203 726,16		2,50	
4437	362 042,94	2 203 699,83		2,50	
4436	362 102,03	2 203 709,84		2,50	
4435	362 192,37	2 203 749,88		2,50	
4434	362 249,69	2 203 764,51		2,50	
4433	362 276,77	2 203 768,62		2,50	
4432	362 366,37	2 203 764,39		2,50	
4431	362 393,62	2 203 766,46		2,50	
4430	362 456,46	2 203 782,52		2,50	
4429	362 519,89	2 203 817,44		2,50	
4428	362 576,37	2 203 845,35		2,50	
4427	362 608,29	2 203 872,87		2,50	
4426	362 625,34	2 203 889,96		2,50	
4425	362 642,52	2 203 902,33		2,50	
4424	362 659,26	2 203 908,93		2,50	
4423	362 694,45	2 203 913,03		2,50	
4422	362 755,49	2 203 911,90		2,50	
4421	362 804,09	2 203 908,93		2,50	
4420	362 837,31	2 203 908,67		2,50	
4419	362 870,79	2 203 918,62		2,50	
4418	362 876,24	2 203 928,72		2,50	
4417	362 900,18	2 203 938,09		2,50	
4416	362 924,94	2 203 940,71		2,50	
4415	362 961,31	2 203 947,36		2,50	
4414	362 989,39	2 203 949,83		2,50	
4413	363 018,05	2 203 953,80		2,50	
4412	363 055,65	2 203 955,34		2,50	
4411	363 101,23	2 203 960,83		2,50	
4410	363 155,47	2 203 975,97		2,50	
4409	363 156,48	2 204 012,43		2,50	
4408	363 164,69	2 204 022,40		2,50	
4407	363 188,19	2 204 007,34		2,50	
4406	363 033,52	2 204 413,55		2,50	
4405	363 009,19	2 204 477,46		2,50	
4404	362 986,76	2 204 612,25		2,50	
4403	363 194,36	2 204 702,53		2,50	
4402	363 195,03	2 204 964,29		2,50	
4401	363 381,57	2 205 076,20	2,50		
4400	363 570,14	2 205 142,13	2,50		
4399	363 577,75	2 205 145,31	2,50		
4398	363 617,15	2 205 082,95	2,50		
4397	363 664,63	2 205 001,93	2,50		
4396	363 709,31	2 204 904,85	2,50		
4395	363 684,46	2 204 856,87	2,50		
4394	363 744,93	2 204 862,17	2,50		
4393	363 779,12	2 204 830,23	2,50		
4392	363 819,47	2 204 730,56	2,50		
4391	363 836,33	2 204 698,24	2,50		
4390	363 882,20	2 204 535,28	2,50		

Раздел 2

Сведения о местоположении границ объекта					
1	2	3	4	5	6
4389	363 907,18	2 204 499,06	Картометрический метод	2,50	—
4388	363 921,25	2 204 432,79		2,50	
4387	363 877,91	2 204 358,94		2,50	
4386	363 835,29	2 204 272,33		2,50	
4385	363 817,34	2 204 215,45		2,50	
4384	363 744,87	2 204 073,89		2,50	
4383	363 795,24	2 204 026,34		2,50	
4382	363 882,11	2 204 215,30		2,50	
4381	363 905,17	2 204 294,29		2,50	
4380	363 966,20	2 204 370,41		2,50	
4379	363 995,16	2 204 432,62		2,50	
4378	363 952,59	2 204 556,92		2,50	
4377	363 876,40	2 204 718,82		2,50	
4376	363 838,99	2 204 828,55		2,50	
4375	363 772,91	2 204 936,89		2,50	
4374	363 833,01	2 204 854,39		2,50	
4373	363 884,03	2 204 825,53		2,50	
4372	363 921,33	2 204 662,19		2,50	
4371	363 948,85	2 204 578,79		2,50	
4370	363 981,89	2 204 569,64		2,50	
4369	364 028,38	2 204 602,31		2,50	
4368	364 092,29	2 204 686,74		2,50	
4367	364 209,42	2 204 770,93		2,50	
4366	364 290,48	2 204 830,81		2,50	
4365	364 350,08	2 204 913,00		2,50	
4364	364 402,61	2 204 941,81		2,50	
4363	364 438,48	2 204 995,76		2,50	
4362	364 392,55	2 205 137,51		2,50	
4361	364 390,46	2 205 281,59		2,50	
4360	364 426,84	2 205 406,04		2,50	
4359	364 507,14	2 205 559,94		2,50	
4358	364 557,10	2 205 672,78		2,50	
4357	364 523,66	2 205 832,61		2,50	
4356	364 457,97	2 206 141,92		2,50	
4355	364 423,40	2 206 335,24		2,50	
4354	364 428,59	2 206 335,54		2,50	
4353	364 463,47	2 206 143,90		2,50	
4352	364 529,64	2 205 833,64		2,50	
4351	364 562,75	2 205 672,92		2,50	
4350	364 561,62	2 205 612,62		2,50	
4349	364 628,28	2 205 632,96		2,50	
4348	364 701,71	2 205 699,61		2,50	
4347	364 735,60	2 205 707,52		2,50	
4346	364 818,08	2 205 682,67	2,50		
4345	364 862,14	2 205 698,48	2,50		
4344	364 912,98	2 205 692,84	2,50		
4343	365 011,33	2 205 716,58	2,50		
4342	365 047,42	2 205 706,39	2,50		
4341	365 099,39	2 205 724,47	2,50		
4340	365 161,64	2 205 782,18	2,50		
4339	365 232,70	2 205 812,59	2,50		
4338	365 284,47	2 205 826,67	2,50		
4337	365 294,15	2 205 883,26	2,50		
4336	365 303,09	2 205 907,83	2,50		
4335	365 324,68	2 205 921,98	2,50		

Раздел 2

Сведения о местоположении границ объекта					
1	2	3	4	5	6
4334	365 327,66	2 205 890,71	Картометрический метод	2,50	—
4333	365 315,74	2 205 847,52		2,50	
4332	365 332,12	2 205 844,54		2,50	
4331	365 395,41	2 205 895,17		2,50	
4330	365 398,76	2 205 927,56		2,50	
4329	365 437,85	2 205 931,66		2,50	
4328	365 447,53	2 205 952,13		2,50	
4327	365 451,62	2 206 015,42		2,50	
4326	365 469,12	2 206 032,92		2,50	
4325	365 486,25	2 206 035,15		2,50	
4324	365 501,88	2 206 029,20		2,50	
4323	365 516,77	2 206 056,75		2,50	
4322	365 527,52	2 206 033,88		2,50	
4321	365 528,38	2 205 989,29		2,50	
4320	365 507,43	2 205 962,35		2,50	
4319	365 468,52	2 205 951,88		2,50	
4318	365 470,01	2 205 921,94		2,50	
4317	365 434,84	2 205 888,27		2,50	
4316	365 468,52	2 205 858,33		2,50	
4315	365 451,31	2 205 799,97		2,50	
4314	365 433,30	2 205 809,60		2,50	
4313	365 434,00	2 205 859,83		2,50	
4312	365 413,89	2 205 868,81		2,50	
4311	365 393,69	2 205 853,10		2,50	
4310	365 388,45	2 205 811,94		2,50	
4309	365 371,98	2 205 809,69		2,50	
4308	365 321,85	2 205 830,65		2,50	
4307	365 280,57	2 205 788,74		2,50	
4306	365 185,54	2 205 764,79		2,50	
4305	365 089,00	2 205 688,47		2,50	
4304	365 105,56	2 205 633,01		2,50	
4303	365 171,41	2 205 652,47		2,50	
4302	365 210,32	2 205 621,04		2,50	
4301	365 244,75	2 205 573,15	2,50		
4300	365 404,89	2 205 559,68	2,50		
4299	365 436,32	2 205 749,75	2,50		
4298	365 571,02	2 205 764,72	2,50		
4297	365 656,33	2 205 718,32	2,50		
4296	365 737,14	2 205 734,78	2,50		
4295	365 753,61	2 205 688,39	2,50		
4294	365 740,14	2 205 588,14	2,50		
4293	365 762,59	2 205 525,25	2,50		
Внутренний контур 1 из 22					
5705	357 575,39	2 204 191,56	Картометрический метод	2,50	—
5706	357 621,94	2 204 213,70		2,50	
5707	357 668,86	2 204 251,69		2,50	
5708	357 740,07	2 204 318,18		2,50	
5709	357 798,63	2 204 374,03		2,50	
5710	357 844,93	2 204 411,02		2,50	
5711	357 893,32	2 204 444,79		2,50	
5712	357 998,22	2 204 544,29		2,50	
5713	358 130,93	2 204 684,68		2,50	
5714	358 205,14	2 204 756,62		2,50	
5715	358 239,43	2 204 785,27		2,50	
5716	358 340,85	2 204 886,02		2,50	

Раздел 2

Сведения о местоположении границ объекта

1	2	3	4	5	6
5717	358 403,54	2 204 951,65	Картометрический метод	2,50	—
5718	358 435,90	2 204 986,92		2,50	
5719	358 476,27	2 205 040,02		2,50	
5720	358 503,42	2 205 076,45		2,50	
5721	358 525,28	2 205 098,78		2,50	
5722	358 640,45	2 205 209,44		2,50	
5723	358 721,68	2 205 291,93		2,50	
5724	358 791,78	2 205 361,13		2,50	
5725	358 857,56	2 205 416,48		2,50	
5726	358 902,15	2 205 444,86		2,50	
5727	358 918,52	2 205 455,00		2,50	
5728	358 962,10	2 205 489,85		2,50	
5729	359 003,71	2 205 529,46		2,50	
5730	359 041,84	2 205 580,31		2,50	
5731	359 061,10	2 205 623,75		2,50	
5732	359 018,10	2 205 643,95		2,50	
5733	358 920,81	2 205 679,62		2,50	
5734	358 851,96	2 205 706,93		2,50	
5735	358 747,67	2 205 757,95		2,50	
5736	358 709,52	2 205 776,91		2,50	
5737	358 569,56	2 205 897,91		2,50	
5738	358 469,79	2 205 960,66		2,50	
5739	358 349,25	2 206 013,94		2,50	
5740	358 277,92	2 206 036,96		2,50	
5741	358 226,00	2 206 048,25		2,50	
5742	358 172,73	2 206 054,12		2,50	
5743	358 018,77	2 206 051,86		2,50	
5744	357 869,15	2 206 050,96		2,50	
5745	357 802,23	2 206 074,23		2,50	
5746	357 747,90	2 206 101,97		2,50	
5747	357 717,67	2 206 099,84		2,50	
5748	357 682,71	2 206 093,84		2,50	
5749	357 661,50	2 206 098,08		2,50	
5750	357 651,41	2 206 102,03		2,50	
5751	357 622,88	2 206 104,66		2,50	
5752	357 576,50	2 206 118,27		2,50	
5753	357 542,91	2 206 123,54		2,50	
5754	357 472,49	2 206 128,80		2,50	
5755	357 434,58	2 206 135,38		2,50	
5756	357 338,04	2 206 164,79		2,50	
5757	357 236,81	2 206 189,66		2,50	
5758	357 181,65	2 206 196,68		2,50	
5759	357 181,58	2 206 198,71		2,50	
5760	357 237,18	2 206 191,63		2,50	
5761	357 338,57	2 206 166,72	2,50		
5762	357 435,04	2 206 137,33	2,50		
5763	357 472,73	2 206 130,79	2,50		
5764	357 543,14	2 206 125,53	2,50		
5765	357 576,94	2 206 120,22	2,50		
5766	357 623,26	2 206 106,63	2,50		
5767	357 651,88	2 206 104,00	2,50		
5768	357 662,06	2 206 100,00	2,50		
5769	357 682,74	2 206 095,87	2,50		
5770	357 717,43	2 206 101,83	2,50		
5771	357 744,54	2 206 103,74	2,50		

Раздел 2

Сведения о местоположении границ объекта

1	2	3	4	5	6
5772	357 734,55	2 206 108,89	Картометрический метод	2,50	—
5773	357 707,87	2 206 110,86		2,50	
5774	357 675,98	2 206 118,62		2,50	
5775	357 663,11	2 206 131,64		2,50	
5776	357 647,02	2 206 163,38		2,50	
5777	357 611,76	2 206 318,75		2,50	
5778	357 594,50	2 206 405,36		2,50	
5779	357 574,89	2 206 530,00		2,50	
5780	357 569,63	2 206 637,67		2,50	
5781	357 571,68	2 206 737,45		2,50	
5782	357 566,99	2 206 874,53		2,50	
5783	357 548,56	2 207 077,15		2,50	
5784	357 552,36	2 207 119,57		2,50	
5785	357 562,60	2 207 146,20		2,50	
5786	357 593,03	2 207 200,62		2,50	
5787	357 616,44	2 207 246,85		2,50	
5788	357 629,61	2 207 294,54		2,50	
5789	357 628,14	2 207 342,53		2,50	
5790	357 598,30	2 207 366,81		2,50	
5791	357 554,71	2 207 385,54		2,50	
5792	357 511,11	2 207 369,45		2,50	
5793	357 432,69	2 207 344,14		2,50	
5794	357 306,88	2 207 306,69		2,50	
5795	357 109,97	2 207 256,36		2,50	
5796	356 989,13	2 207 227,69		2,50	
5797	356 610,23	2 207 147,81		2,50	
5798	356 560,20	2 207 142,25		2,50	
5799	356 374,95	2 207 093,86		2,50	
5800	356 368,20	2 207 094,19		2,50	
5801	356 307,71	2 207 075,47		2,50	
5802	356 223,94	2 207 049,42		2,50	
5803	356 195,58	2 207 044,47		2,50	
5804	356 102,17	2 207 021,15		2,50	
5805	355 943,27	2 206 974,91		2,50	
5806	355 923,94	2 206 945,91		2,50	
5807	355 914,27	2 206 927,84		2,50	
5808	356 000,44	2 206 781,58		2,50	
5809	356 097,97	2 206 623,54		2,50	
5810	356 336,73	2 206 244,01		2,50	
5811	356 437,40	2 206 072,43		2,50	
5812	356 494,36	2 205 977,65		2,50	
5813	356 558,25	2 205 871,84		2,50	
5814	356 588,31	2 205 809,11	2,50		
5815	356 600,71	2 205 767,29	2,50		
5816	356 620,47	2 205 707,40	2,50		
5817	356 629,71	2 205 686,38	2,50		
5818	356 644,22	2 205 662,64	2,50		
5819	356 676,50	2 205 636,50	2,50		
5820	356 700,97	2 205 618,93	2,50		
5821	356 721,99	2 205 595,39	2,50		
5822	356 762,76	2 205 526,25	2,50		
5823	356 808,16	2 205 451,23	2,50		
5824	356 906,10	2 205 294,67	2,50		
5825	356 942,46	2 205 236,04	2,50		
5826	356 988,07	2 205 159,75	2,50		

Раздел 2

Сведения о местоположении границ объекта					
1	2	3	4	5	6
5827	357 038,09	2 205 071,28	Картометрический метод	2,50	—
5828	357 074,87	2 205 004,45		2,50	
5829	357 102,83	2 204 953,38		2,50	
5830	357 128,26	2 204 908,83		2,50	
5831	357 200,35	2 204 796,40		2,50	
5832	357 228,30	2 204 749,75		2,50	
5833	357 314,90	2 204 616,72		2,50	
5834	357 440,91	2 204 411,06		2,50	
5835	357 492,50	2 204 324,41		2,50	
5836	357 551,77	2 204 227,74		2,50	
5705	357 575,39	2 204 191,56		2,50	
Внутренний контур 2 из 22					
5837	358 798,75	2 203 387,37	Картометрический метод	2,50	—
5838	358 930,40	2 203 573,33		2,50	
5839	358 971,71	2 203 628,34		2,50	
5840	359 002,67	2 203 670,18		2,50	
5841	359 070,82	2 203 762,21		2,50	
5842	359 139,76	2 203 858,60		2,50	
5843	359 429,92	2 204 253,19		2,50	
5844	359 507,79	2 204 364,71		2,50	
5845	359 592,43	2 204 495,63		2,50	
5846	359 681,36	2 204 613,69		2,50	
5847	359 817,01	2 204 805,34		2,50	
5848	359 860,35	2 204 880,51		2,50	
5849	359 874,34	2 204 913,92		2,50	
5850	359 878,41	2 204 941,91		2,50	
5851	359 878,18	2 204 989,09		2,50	
5852	359 865,54	2 205 036,50		2,50	
5853	359 832,81	2 205 086,16		2,50	
5854	359 726,96	2 205 205,12		2,50	
5855	359 663,98	2 205 249,82		2,50	
5856	359 584,53	2 205 293,38		2,50	
5857	359 419,31	2 205 434,24		2,50	
5858	359 370,33	2 205 480,97		2,50	
5859	359 325,87	2 205 504,90		2,50	
5860	359 268,31	2 205 521,15		2,50	
5861	359 182,99	2 205 568,33		2,50	
5862	359 114,60	2 205 601,06		2,50	
5863	359 064,71	2 205 621,95		2,50	
5864	359 045,31	2 205 578,27		2,50	
5865	359 006,71	2 205 526,79		2,50	
5866	358 964,73	2 205 486,84		2,50	
5867	358 921,84	2 205 452,53		2,50	
5868	358 910,79	2 205 424,99		2,50	
5869	358 910,79	2 205 366,52		2,50	
5870	358 921,62	2 205 255,69	2,50		
5871	358 917,33	2 205 196,77	2,50		
5872	358 901,08	2 205 039,88	2,50		
5873	358 895,89	2 204 962,90	2,50		
5874	358 871,96	2 204 851,62	2,50		
5875	358 847,81	2 204 751,39	2,50		
5876	358 841,95	2 204 656,13	2,50		
5877	358 841,49	2 204 515,05	2,50		
5878	358 846,81	2 204 410,30	2,50		
5879	358 853,00	2 204 331,29	2,50		

Раздел 2

Сведения о местоположении границ объекта

1	2	3	4	5	6
5880	358 878,73	2 204 204,43	Картометрический метод	2,50	—
5881	358 865,64	2 204 036,49		2,50	
5882	358 875,57	2 203 898,79		2,50	
5883	358 890,57	2 203 793,59		2,50	
5884	358 878,72	2 203 795,76		2,50	
5885	358 885,55	2 203 800,59		2,50	
5886	358 871,59	2 203 898,36		2,50	
5887	358 861,63	2 204 036,50		2,50	
5888	358 874,70	2 204 204,18		2,50	
5889	358 849,03	2 204 330,74		2,50	
5890	358 842,47	2 204 414,57		2,50	
5891	358 837,49	2 204 514,96		2,50	
5892	358 837,95	2 204 656,26		2,50	
5893	358 843,84	2 204 751,99		2,50	
5894	358 868,06	2 204 852,51		2,50	
5895	358 891,92	2 204 963,46		2,50	
5896	358 897,09	2 205 040,22		2,50	
5897	358 913,35	2 205 197,12		2,50	
5898	358 917,60	2 205 255,64		2,50	
5899	358 906,79	2 205 366,33		2,50	
5900	358 906,79	2 205 425,76		2,50	
5901	358 915,87	2 205 448,55		2,50	
5902	358 904,63	2 205 441,70		2,50	
5903	358 859,93	2 205 413,25		2,50	
5904	358 794,48	2 205 358,17		2,50	
5905	358 724,51	2 205 289,10		2,50	
5906	358 643,26	2 205 206,59		2,50	
5907	358 531,30	2 205 099,02		2,50	
5908	358 584,79	2 205 055,23		2,50	
5909	358 587,50	2 205 019,11		2,50	
5910	358 554,09	2 204 984,58		2,50	
5911	358 532,20	2 204 987,29		2,50	
5912	358 476,90	2 205 034,24		2,50	
5913	358 438,97	2 204 984,35		2,50	
5914	358 406,46	2 204 948,91		2,50	
5915	358 343,71	2 204 883,22		2,50	
5916	358 242,13	2 204 782,31		2,50	
5917	358 207,82	2 204 753,65		2,50	
5918	358 133,78	2 204 681,87		2,50	
5919	358 001,05	2 204 541,46		2,50	
5920	357 895,86	2 204 441,68		2,50	
5921	357 847,32	2 204 407,82		2,50	
5922	357 757,90	2 204 329,52	2,50		
5923	357 743,14	2 204 315,16	2,50		
5924	357 713,03	2 204 285,07	2,50		
5925	357 664,02	2 204 241,12	2,50		
5926	357 623,07	2 204 206,14	2,50		
5927	357 577,05	2 204 188,02	2,50		
5928	357 812,54	2 203 816,64	2,50		
5929	357 853,12	2 203 844,14	2,50		
5930	357 895,06	2 203 879,76	2,50		
5931	357 920,00	2 203 910,01	2,50		
5932	357 945,00	2 203 950,00	2,50		
5933	357 954,66	2 203 999,36	2,50		
5934	357 954,90	2 203 980,72	2,50		

Раздел 2

Сведения о местоположении границ объекта

1	2	3	4	5	6
5935	357 953,73	2 203 942,75	Картометрический метод	2,50	—
5936	357 956,44	2 203 933,84		2,50	
5937	357 964,97	2 203 914,08		2,50	
5938	357 964,58	2 203 902,45		2,50	
5939	357 956,06	2 203 892,77		2,50	
5940	357 960,32	2 203 876,49		2,50	
5941	357 954,90	2 203 867,58		2,50	
5942	357 940,95	2 203 858,29		2,50	
5943	357 924,29	2 203 850,92		2,50	
5944	357 910,73	2 203 842,01		2,50	
5945	357 899,49	2 203 821,09		2,50	
5946	357 893,68	2 203 808,69		2,50	
5947	357 884,39	2 203 800,94		2,50	
5948	357 842,54	2 203 776,53		2,50	
5949	357 832,47	2 203 762,97		2,50	
5950	357 841,62	2 203 745,39		2,50	
5951	357 827,58	2 203 744,24		2,50	
5952	357 804,20	2 203 737,03		2,50	
5953	357 779,61	2 203 722,81		2,50	
5954	357 758,36	2 203 692,11		2,50	
5955	357 739,94	2 203 629,68		2,50	
5956	357 725,03	2 203 598,40		2,50	
5957	357 703,14	2 203 567,06		2,50	
5958	357 679,97	2 203 537,62		2,50	
5959	357 652,96	2 203 511,94		2,50	
5960	357 641,12	2 203 491,50		2,50	
5961	357 637,01	2 203 456,52		2,50	
5962	357 641,92	2 203 407,65		2,50	
5963	357 651,12	2 203 373,43		2,50	
5964	357 662,66	2 203 359,56		2,50	
5965	357 679,20	2 203 354,00		2,50	
5966	357 696,35	2 203 349,72		2,50	
5967	357 702,77	2 203 340,89		2,50	
5968	357 699,10	2 203 327,51		2,50	
5969	357 669,08	2 203 284,65		2,50	
5970	357 645,35	2 203 247,58		2,50	
5971	357 621,74	2 203 197,80		2,50	
5972	357 610,19	2 203 146,23		2,50	
5973	357 605,84	2 203 071,85		2,50	
5974	357 604,44	2 203 015,60		2,50	
5975	357 556,53	2 203 015,85		2,50	
5976	357 557,12	2 203 005,70		2,50	
5977	357 573,41	2 202 979,08	2,50		
5978	357 573,81	2 202 927,04	2,50		
5979	357 583,54	2 202 910,55	2,50		
5980	357 601,42	2 202 908,16	2,50		
5981	357 616,91	2 202 920,08	2,50		
5982	357 629,42	2 202 927,43	2,50		
5983	357 652,06	2 202 929,02	2,50		
5984	357 682,45	2 202 928,03	2,50		
5985	357 705,09	2 202 922,47	2,50		
5986	357 716,81	2 202 915,91	2,50		
5987	357 747,40	2 202 915,72	2,50		
5988	357 759,51	2 202 912,74	2,50		
5989	357 775,60	2 202 913,13	2,50		

Раздел 2

Сведения о местоположении границ объекта					
1	2	3	4	5	6
5990	357 785,93	2 202 915,52	Картометрический метод	2,50	—
5991	357 799,83	2 202 922,67		2,50	
5992	357 820,88	2 202 924,65		2,50	
5993	357 829,03	2 202 931,01		2,50	
5994	357 836,38	2 202 945,51		2,50	
5995	357 838,36	2 202 991,40		2,50	
5996	357 838,43	2 203 014,35		2,50	
5997	357 856,99	2 203 055,20		2,50	
5998	357 872,53	2 203 087,11		2,50	
5999	357 905,69	2 203 133,17		2,50	
6000	357 916,42	2 203 137,09		2,50	
6001	357 919,68	2 203 128,22		2,50	
6002	357 906,61	2 203 103,32		2,50	
6003	357 889,13	2 203 074,56		2,50	
6004	357 882,41	2 203 048,45		2,50	
6005	357 880,79	2 203 019,21		2,50	
6006	357 886,85	2 202 981,79		2,50	
6007	357 893,37	2 202 962,79		2,50	
6008	357 908,71	2 202 950,23		2,50	
6009	357 941,79	2 202 937,20		2,50	
6010	358 075,92	2 202 895,92		2,50	
6011	358 128,81	2 202 874,11		2,50	
6012	358 151,69	2 202 867,34		2,50	
6013	358 176,08	2 202 868,53		2,50	
6014	358 195,56	2 202 886,19		2,50	
6015	358 193,58	2 202 927,14		2,50	
6016	358 190,96	2 203 003,04		2,50	
6017	358 188,20	2 203 091,96		2,50	
6018	358 184,75	2 203 155,14		2,50	
6019	358 188,66	2 203 176,78		2,50	
6020	358 188,96	2 203 203,15		2,50	
6021	358 245,69	2 203 233,09		2,50	
6022	358 388,57	2 203 363,56		2,50	
6023	358 442,74	2 203 412,10	2,50		
6024	358 490,06	2 203 405,41	2,50		
6025	358 478,28	2 202 936,92	2,50		
6026	358 391,67	2 202 813,42	2,50		
6027	358 208,16	2 202 807,42	2,50		
6028	358 209,87	2 202 546,92	2,50		
6029	358 282,07	2 202 648,19	2,50		
6030	358 325,41	2 202 703,30	2,50		
6031	358 457,70	2 202 886,75	2,50		
6032	358 515,21	2 202 959,25	2,50		
6033	358 654,59	2 203 158,92	2,50		
5837	358 798,75	2 203 387,37	2,50		
Внутренний контур 3 из 22					
6034	357 310,87	2 204 579,70	Картометрический метод	2,50	—
6035	357 156,49	2 204 822,67		2,50	
6036	357 084,53	2 204 938,64		2,50	
6037	357 033,65	2 205 038,39		2,50	
6038	356 990,44	2 205 116,34		2,50	
6039	356 916,95	2 205 236,69		2,50	
6040	356 796,61	2 205 425,30		2,50	
6041	356 757,64	2 205 414,49		2,50	
6042	356 739,07	2 205 416,51		2,50	

Раздел 2

Сведения о местоположении границ объекта					
1	2	3	4	5	6
6043	356 732,00	2 205 440,14	Картометрический метод	2,50	—
6044	356 746,13	2 205 455,29		2,50	
6045	356 773,39	2 205 463,97		2,50	
6046	356 705,55	2 205 581,29		2,50	
6047	356 685,15	2 205 603,51		2,50	
6048	356 633,86	2 205 641,47		2,50	
6049	356 611,65	2 205 672,37		2,50	
6050	356 583,60	2 205 745,35		2,50	
6051	356 564,60	2 205 806,45		2,50	
6052	356 543,39	2 205 850,27		2,50	
6053	356 305,50	2 206 249,19		2,50	
6054	356 085,09	2 206 151,17		2,50	
6055	355 881,56	2 206 056,79		2,50	
6056	355 588,07	2 205 930,38		2,50	
6057	355 023,04	2 205 682,06		2,50	
6058	355 323,56	2 205 479,52		2,50	
6059	355 621,66	2 205 287,68		2,50	
6060	355 845,43	2 205 147,54		2,50	
6061	356 028,01	2 205 034,05		2,50	
6062	356 292,98	2 204 855,14		2,50	
6063	356 324,89	2 204 824,44		2,50	
6064	356 331,35	2 204 790,52		2,50	
6065	356 372,08	2 204 672,27		2,50	
6066	356 391,94	2 204 633,41		2,50	
6067	356 494,54	2 204 535,27		2,50	
6068	356 525,24	2 204 484,79		2,50	
6069	356 535,60	2 204 429,94		2,50	
6070	356 539,87	2 204 347,53		2,50	
6071	356 548,71	2 204 289,16		2,50	
6072	356 559,72	2 204 255,43		2,50	
6073	356 566,51	2 204 237,86		2,50	
6074	356 621,33	2 204 263,29		2,50	
6075	356 685,72	2 204 283,17		2,50	
6076	356 740,63	2 204 305,34		2,50	
6077	356 797,22	2 204 326,33	2,50		
6078	356 897,09	2 204 368,22	2,50		
6079	357 067,29	2 204 454,07	2,50		
6080	357 234,30	2 204 544,42	2,50		
6034	357 310,87	2 204 579,70	2,50		
Внутренний контур 4 из 22					
6081	356 370,39	2 203 962,79	Картометрический метод	2,50	—
6082	356 346,58	2 203 998,77		2,50	
6083	356 311,66	2 204 040,18		2,50	
6084	356 289,18	2 204 063,33		2,50	
6085	356 191,42	2 204 144,31		2,50	
6086	356 138,13	2 204 190,47		2,50	
6087	355 960,88	2 204 351,46		2,50	
6088	355 845,54	2 204 434,81		2,50	
6089	355 795,22	2 204 465,43		2,50	
6090	355 735,50	2 204 506,51		2,50	
6091	355 669,58	2 204 550,63		2,50	
6092	355 577,30	2 204 617,64		2,50	
6093	355 447,15	2 204 699,52		2,50	
6094	355 358,26	2 204 753,37		2,50	
6095	355 260,91	2 204 811,57		2,50	

Раздел 2

Сведения о местоположении границ объекта					
1	2	3	4	5	6
6096	354 908,55	2 205 031,18	Картометрический метод	2,50	—
6097	354 858,73	2 205 075,54		2,50	
6098	354 847,24	2 205 086,37		2,50	
6099	354 760,98	2 205 074,22		2,50	
6100	354 754,50	2 205 051,14		2,50	
6101	354 758,96	2 205 036,56		2,50	
6102	354 785,28	2 205 021,99		2,50	
6103	354 765,84	2 205 000,93		2,50	
6104	354 723,32	2 204 971,77		2,50	
6105	354 693,35	2 204 903,34		2,50	
6106	354 695,78	2 204 804,14		2,50	
6107	354 677,56	2 204 774,17		2,50	
6108	354 623,29	2 204 724,77		2,50	
6109	354 563,35	2 204 640,15		2,50	
6110	354 524,47	2 204 568,88		2,50	
6111	354 497,74	2 204 494,37		2,50	
6112	354 499,36	2 204 459,96		2,50	
6113	354 522,45	2 204 416,63		2,50	
6114	354 590,49	2 204 357,11		2,50	
6115	354 665,41	2 204 303,25		2,50	
6116	354 698,21	2 204 244,54		2,50	
6117	354 737,90	2 204 219,84		2,50	
6118	354 691,11	2 204 136,17		2,50	
6119	354 713,58	2 204 108,84		2,50	
6120	354 735,01	2 204 096,14		2,50	
6121	354 759,35	2 204 090,32		2,50	
6122	354 810,67	2 204 090,85		2,50	
6123	354 855,90	2 204 095,88		2,50	
6124	354 907,23	2 204 096,93		2,50	
6125	354 947,43	2 204 092,97		2,50	
6126	354 998,23	2 204 086,88		2,50	
6127	355 010,66	2 204 076,04		2,50	
6128	355 023,88	2 204 055,92		2,50	
6129	355 039,50	2 204 045,61		2,50	
6130	355 058,80	2 204 045,34		2,50	
6131	355 100,07	2 204 054,07		2,50	
6132	355 128,64	2 204 050,63		2,50	
6133	355 175,47	2 204 023,65		2,50	
6134	355 190,28	2 204 020,47		2,50	
6135	355 233,40	2 204 016,90		2,50	
6136	355 280,22	2 204 004,07		2,50	
6137	355 311,17	2 203 993,22		2,50	
6138	355 343,71	2 203 974,43		2,50	
6139	355 378,63	2 203 950,09		2,50	
6140	355 434,19	2 203 918,08		2,50	
6141	355 465,32	2 203 886,58		2,50	
6142	355 481,80	2 203 899,28		2,50	
6143	355 476,44	2 203 919,04		2,50	
6144	355 443,27	2 203 924,88		2,50	
6145	355 403,04	2 203 956,59		2,50	
6146	355 383,77	2 203 978,05	2,50		
6147	355 361,58	2 203 998,78	2,50		
6148	355 331,10	2 204 017,32	2,50		
6149	355 336,46	2 204 029,27	2,50		
6150	355 341,58	2 204 030,25	2,50		

Раздел 2

Сведения о местоположении границ объекта

1	2	3	4	5	6
6151	355 344,02	2 204 022,93	Картометрический метод	2,50	—
6152	355 347,44	2 204 021,71		2,50	
6153	355 349,63	2 204 027,81		2,50	
6154	355 354,76	2 204 035,37		2,50	
6155	355 360,12	2 204 036,83		2,50	
6156	355 358,41	2 204 030,98		2,50	
6157	355 359,63	2 204 025,37		2,50	
6158	355 373,29	2 204 041,22		2,50	
6159	355 387,43	2 204 049,03		2,50	
6160	355 391,82	2 204 046,83		2,50	
6161	355 390,36	2 204 040,00		2,50	
6162	355 382,07	2 204 028,05		2,50	
6163	355 367,19	2 204 010,25		2,50	
6164	355 367,19	2 204 006,10		2,50	
6165	355 373,04	2 204 005,12		2,50	
6166	355 398,40	2 204 034,88		2,50	
6167	355 405,23	2 204 033,66		2,50	
6168	355 409,62	2 204 026,83		2,50	
6169	355 413,28	2 204 024,88		2,50	
6170	355 416,20	2 204 019,76		2,50	
6171	355 413,04	2 204 011,71		2,50	
6172	355 387,43	2 203 986,59		2,50	
6173	355 389,38	2 203 982,44		2,50	
6174	355 420,35	2 204 007,56		2,50	
6175	355 421,81	2 204 002,93		2,50	
6176	355 413,52	2 203 987,08		2,50	
6177	355 433,03	2 204 000,98		2,50	
6178	355 433,27	2 203 992,93		2,50	
6179	355 408,40	2 203 961,23		2,50	
6180	355 416,20	2 203 964,39		2,50	
6181	355 424,01	2 203 962,45		2,50	
6182	355 430,59	2 203 973,67		2,50	
6183	355 438,39	2 203 977,08		2,50	
6184	355 438,64	2 203 968,54		2,50	
6185	355 447,17	2 203 970,98		2,50	
6186	355 448,88	2 203 965,86		2,50	
6187	355 441,81	2 203 941,23		2,50	
6188	355 444,49	2 203 929,28		2,50	
6189	355 456,19	2 203 930,50		2,50	
6190	355 462,29	2 203 940,25		2,50	
6191	355 466,19	2 203 968,30		2,50	
6192	355 458,39	2 203 970,98		2,50	
6193	355 453,03	2 203 976,59	2,50		
6194	355 454,49	2 203 986,59	2,50		
6195	355 458,88	2 203 992,20	2,50		
6196	355 472,78	2 203 992,20	2,50		
6197	355 485,94	2 204 011,96	2,50		
6198	355 496,43	2 204 022,20	2,50		
6199	355 501,31	2 204 022,69	2,50		
6200	355 502,28	2 204 017,32	2,50		
6201	355 497,41	2 204 009,76	2,50		
6202	355 493,99	2 204 000,25	2,50		
6203	355 481,56	2 203 967,08	2,50		
6204	355 480,58	2 203 958,30	2,50		
6205	355 484,00	2 203 954,15	2,50		

Раздел 2

Сведения о местоположении границ объекта

1	2	3	4	5	6
6206	355 485,22	2 203 950,49	Картометрический метод	2,50	—
6207	355 477,41	2 203 935,86		2,50	
6208	355 475,70	2 203 926,84		2,50	
6209	355 478,38	2 203 926,10		2,50	
6210	355 485,22	2 203 932,45		2,50	
6211	355 501,80	2 203 963,18		2,50	
6212	355 510,33	2 203 968,79		2,50	
6213	355 514,23	2 203 968,30		2,50	
6214	355 513,01	2 203 959,76		2,50	
6215	355 486,43	2 203 902,21		2,50	
6216	355 488,14	2 203 896,35		2,50	
6217	355 534,17	2 203 944,37		2,50	
6218	355 542,46	2 203 950,98		2,50	
6219	355 544,77	2 203 949,44		2,50	
6220	355 541,69	2 203 940,22		2,50	
6221	355 529,86	2 203 923,77		2,50	
6222	355 499,75	2 203 888,88		2,50	
6223	355 496,67	2 203 881,51		2,50	
6224	355 496,52	2 203 876,74		2,50	
6225	355 501,43	2 203 870,60		2,50	
6226	355 507,73	2 203 868,91		2,50	
6227	355 515,00	2 203 870,87		2,50	
6228	355 521,26	2 203 878,89		2,50	
6229	355 536,16	2 203 908,71		2,50	
6230	355 552,36	2 203 940,40		2,50	
6231	355 566,44	2 203 964,04		2,50	
6232	355 575,04	2 203 978,03		2,50	
6233	355 579,96	2 203 976,03		2,50	
6234	355 575,50	2 203 963,58		2,50	
6235	355 568,90	2 203 943,45		2,50	
6236	355 559,21	2 203 923,93		2,50	
6237	355 543,23	2 203 893,80		2,50	
6238	355 535,24	2 203 874,90		2,50	
6239	355 532,79	2 203 864,76		2,50	
6240	355 534,47	2 203 860,22		2,50	
6241	355 543,23	2 203 869,90		2,50	
6242	355 547,38	2 203 871,60		2,50	
6243	355 549,99	2 203 869,13		2,50	
6244	355 546,92	2 203 857,92		2,50	
6245	355 548,46	2 203 857,45		2,50	
6246	355 557,22	2 203 869,13		2,50	
6247	355 561,67	2 203 870,06		2,50	
6248	355 564,60	2 203 865,60	2,50		
6249	355 579,50	2 203 878,97	2,50		
6250	355 585,18	2 203 878,35	2,50		
6251	355 587,03	2 203 876,51	2,50		
6252	355 583,65	2 203 870,83	2,50		
6253	355 582,73	2 203 866,98	2,50		
6254	355 588,41	2 203 868,52	2,50		
6255	355 590,56	2 203 866,68	2,50		
6256	355 607,62	2 203 886,81	2,50		
6257	355 612,84	2 203 886,96	2,50		
6258	355 613,16	2 203 883,43	2,50		
6259	355 598,55	2 203 859,30	2,50		
6260	355 592,41	2 203 845,01	2,50		

Раздел 2

Сведения о местоположении границ объекта					
1	2	3	4	5	6
6261	355 585,80	2 203 827,95	Картометрический метод	2,50	—
6262	355 585,49	2 203 821,34		2,50	
6263	355 591,95	2 203 822,41		2,50	
6264	355 616,56	2 203 870,55		2,50	
6265	355 629,13	2 203 888,81		2,50	
6266	355 636,51	2 203 894,96		2,50	
6267	355 637,89	2 203 892,80		2,50	
6268	355 632,82	2 203 875,28		2,50	
6269	355 624,53	2 203 855,92		2,50	
6270	355 603,47	2 203 814,88		2,50	
6271	355 601,32	2 203 805,05		2,50	
6272	355 611,00	2 203 806,58		2,50	
6273	355 611,31	2 203 803,20		2,50	
6274	355 605,77	2 203 798,28		2,50	
6275	355 603,93	2 203 792,13		2,50	
6276	355 612,69	2 203 793,06		2,50	
6277	355 613,46	2 203 789,21		2,50	
6278	355 606,85	2 203 783,07		2,50	
6279	355 606,85	2 203 780,15		2,50	
6280	355 618,38	2 203 780,76		2,50	
6281	355 614,69	2 203 771,84		2,50	
6282	355 638,81	2 203 786,45		2,50	
6283	355 645,58	2 203 787,52		2,50	
6284	355 645,42	2 203 783,53		2,50	
6285	355 638,97	2 203 776,15		2,50	
6286	355 628,98	2 203 766,93		2,50	
6287	355 617,15	2 203 754,79		2,50	
6288	355 605,08	2 203 748,48		2,50	
6289	355 630,21	2 203 721,62		2,50	
6290	355 673,59	2 203 680,35		2,50	
6291	355 723,85	2 203 650,32		2,50	
6292	355 750,31	2 203 625,71		2,50	
6293	355 762,21	2 203 608,51		2,50	
6294	355 764,86	2 203 595,55		2,50	
6295	355 772,00	2 203 520,94		2,50	
6296	355 776,50	2 203 495,54	2,50		
6297	355 783,64	2 203 472,91	2,50		
6298	355 792,90	2 203 456,64	2,50		
6299	355 807,19	2 203 442,09	2,50		
6300	355 825,17	2 203 430,45	2,50		
6301	355 844,49	2 203 423,31	2,50		
6302	355 865,12	2 203 422,51	2,50		
6303	355 913,26	2 203 474,37	2,50		
6304	355 962,47	2 203 502,15	2,50		
6305	355 986,81	2 203 519,88	2,50		
6306	356 010,09	2 203 529,01	2,50		
6307	356 017,76	2 203 529,40	2,50		
6308	356 028,07	2 203 536,02	2,50		
6309	356 068,02	2 203 567,50	2,50		
6310	356 088,39	2 203 590,00	2,50		
6311	356 103,21	2 203 616,19	2,50		
6312	356 132,04	2 203 664,60	2,50		
6313	356 141,03	2 203 679,42	2,50		
6314	356 153,20	2 203 695,03	2,50		
6315	356 169,60	2 203 710,38	2,50		

Раздел 2

Сведения о местоположении границ объекта					
1	2	3	4	5	6
6316	356 197,64	2 203 743,71	Картометрический метод	2,50	—
6317	356 246,32	2 203 809,86		2,50	
6318	356 260,61	2 203 831,83		2,50	
6319	356 277,54	2 203 867,28		2,50	
6320	356 301,34	2 203 909,61		2,50	
6321	356 323,30	2 203 932,36		2,50	
6322	356 339,17	2 203 941,63		2,50	
6081	356 370,39	2 203 962,79		2,50	
Внутренний контур 5 из 22					
6323	356 562,80	2 204 236,33	Картометрический метод	2,50	—
6324	356 555,95	2 204 254,09		2,50	
6325	356 544,80	2 204 288,23		2,50	
6326	356 535,88	2 204 347,12		2,50	
6327	356 531,62	2 204 429,46		2,50	
6328	356 521,44	2 204 483,34		2,50	
6329	356 491,40	2 204 532,74		2,50	
6330	356 388,68	2 204 630,99		2,50	
6331	356 368,39	2 204 670,70		2,50	
6332	356 327,48	2 204 789,49		2,50	
6333	356 321,20	2 204 822,44		2,50	
6334	356 290,45	2 204 852,02		2,50	
6335	356 025,83	2 205 030,69		2,50	
6336	355 843,31	2 205 144,15		2,50	
6337	355 619,52	2 205 284,30		2,50	
6338	355 321,36	2 205 476,18		2,50	
6339	355 018,62	2 205 680,19		2,50	
6340	354 725,48	2 205 555,85		2,50	
6341	354 736,99	2 205 530,40		2,50	
6342	354 754,27	2 205 506,98		2,50	
6343	354 780,41	2 205 489,62		2,50	
6344	354 796,36	2 205 476,08		2,50	
6345	354 806,67	2 205 452,05		2,50	
6346	354 807,47	2 205 435,30		2,50	
6347	354 779,80	2 205 378,96		2,50	
6348	354 761,54	2 205 323,62		2,50	
6349	354 731,74	2 205 275,97		2,50	
6350	354 729,11	2 205 240,23		2,50	
6351	354 733,76	2 205 197,97		2,50	
6352	354 813,42	2 205 127,66		2,50	
6353	354 851,58	2 205 090,79		2,50	
6354	354 862,81	2 205 079,94		2,50	
6355	354 912,16	2 205 036,00	2,50		
6356	355 264,04	2 204 816,69	2,50		
6357	355 450,30	2 204 704,63	2,50		
6358	355 580,67	2 204 622,61	2,50		
6359	355 673,01	2 204 555,55	2,50		
6360	355 798,48	2 204 470,47	2,50		
6361	355 848,86	2 204 439,81	2,50		
6362	355 964,67	2 204 356,13	2,50		
6363	356 142,11	2 204 194,96	2,50		
6364	356 195,30	2 204 148,89	2,50		
6365	356 293,26	2 204 067,74	2,50		
6366	356 316,11	2 204 044,21	2,50		
6367	356 346,53	2 204 008,22	2,50		
6368	356 373,73	2 204 026,30	2,50		

Раздел 2

Сведения о местоположении границ объекта					
1	2	3	4	5	6
6369	356 386,63	2 204 038,87	Картометрический метод	2,50	—
6370	356 410,23	2 204 071,03		2,50	
6371	356 468,00	2 204 141,23		2,50	
6372	356 494,79	2 204 178,17		2,50	
6373	356 516,01	2 204 202,20		2,50	
6374	356 544,55	2 204 225,93		2,50	
6323	356 562,80	2 204 236,33		2,50	
Внутренний контур 6 из 22					
6375	357 439,17	2 202 789,58	Картометрический метод	2,50	—
6376	357 447,47	2 202 795,44		2,50	
6377	357 463,58	2 202 807,16		2,50	
6378	357 478,22	2 202 808,63		2,50	
6379	357 494,82	2 202 814,97		2,50	
6380	357 515,81	2 202 827,18		2,50	
6381	357 536,31	2 202 835,97		2,50	
6382	357 563,16	2 202 853,06		2,50	
6383	357 576,83	2 202 856,96		2,50	
6384	357 582,69	2 202 862,82		2,50	
6385	357 588,55	2 202 870,14		2,50	
6386	357 589,52	2 202 876,98		2,50	
6387	357 583,66	2 202 892,60		2,50	
6388	357 567,55	2 202 917,99		2,50	
6389	357 536,80	2 203 018,08		2,50	
6390	357 537,29	2 203 034,67		2,50	
6391	357 544,12	2 203 078,62		2,50	
6392	357 556,82	2 203 119,62		2,50	
6393	357 559,26	2 203 130,86		2,50	
6394	357 566,34	2 203 190,54		2,50	
6395	357 606,61	2 203 282,69		2,50	
6396	357 620,77	2 203 307,59		2,50	
6397	357 622,23	2 203 322,73		2,50	
6398	357 611,00	2 203 393,03		2,50	
6399	357 601,24	2 203 444,78		2,50	
6400	357 599,77	2 203 468,22		2,50	
6401	357 607,10	2 203 482,37		2,50	
6402	357 622,23	2 203 512,64		2,50	
6403	357 656,89	2 203 556,58		2,50	
6404	357 676,42	2 203 581,97		2,50	
6405	357 699,36	2 203 628,84		2,50	
6406	357 708,63	2 203 647,39		2,50	
6407	357 711,56	2 203 663,99		2,50	
6408	357 704,73	2 203 696,70	2,50		
6409	357 703,76	2 203 717,21	2,50		
6410	357 708,63	2 203 733,81	2,50		
6411	357 722,30	2 203 749,92	2,50		
6412	357 743,30	2 203 763,10	2,50		
6413	357 792,11	2 203 787,51	2,50		
6414	357 760,63	2 203 844,64	2,50		
6415	357 732,80	2 203 895,17	2,50		
6416	357 676,17	2 203 988,66	2,50		
6417	357 541,44	2 204 201,53	2,50		
6418	357 469,43	2 204 319,68	2,50		
6419	357 393,53	2 204 447,71	2,50		
6420	357 312,73	2 204 575,99	2,50		
6421	357 236,09	2 204 540,84	2,50		

Раздел 2

Сведения о местоположении границ объекта					
1	2	3	4	5	6
6422	357 069,14	2 204 450,52	Картометрический метод	2,50	—
6423	356 898,77	2 204 364,59		2,50	
6424	356 798,69	2 204 322,61		2,50	
6425	356 742,07	2 204 301,61		2,50	
6426	356 687,06	2 204 279,40		2,50	
6427	356 622,77	2 204 259,55		2,50	
6428	356 569,26	2 204 234,73		2,50	
6429	356 602,45	2 204 155,64		2,50	
6430	356 631,74	2 204 082,89		2,50	
6431	356 706,43	2 203 926,66		2,50	
6432	356 781,50	2 203 777,22		2,50	
6433	356 822,62	2 203 688,41		2,50	
6434	356 841,65	2 203 649,35		2,50	
6435	356 872,89	2 203 598,08		2,50	
6436	356 902,67	2 203 542,43		2,50	
6437	356 951,49	2 203 460,89		2,50	
6438	357 004,70	2 203 381,80		2,50	
6439	357 022,27	2 203 373,99		2,50	
6440	357 036,92	2 203 361,30		2,50	
6441	357 071,09	2 203 321,75		2,50	
6442	357 095,01	2 203 298,31		2,50	
6443	357 155,05	2 203 250,47		2,50	
6444	357 172,14	2 203 238,26		2,50	
6445	357 187,76	2 203 220,20		2,50	
6446	357 208,27	2 203 200,18		2,50	
6447	357 236,27	2 203 167,89		2,50	
6448	357 245,53	2 203 147,51		2,50	
6449	357 251,22	2 203 116,69		2,50	
6450	357 255,13	2 203 045,41		2,50	
6451	357 254,15	2 203 015,15		2,50	
6452	357 255,62	2 202 996,10		2,50	
6453	357 260,99	2 202 976,58		2,50	
6454	357 282,96	2 202 932,63		2,50	
6455	357 301,51	2 202 891,63	2,50		
6456	357 332,75	2 202 839,39	2,50		
6457	357 362,73	2 202 789,53	2,50		
6458	357 380,10	2 202 792,51	2,50		
6459	357 391,33	2 202 796,42	2,50		
6460	357 403,53	2 202 800,82	2,50		
6461	357 412,81	2 202 797,40	2,50		
6462	357 427,94	2 202 789,58	2,50		
6375	357 439,17	2 202 789,58	2,50		
Внутренний контур 7 из 22					
6463	357 028,60	2 202 601,94	Картометрический метод	2,50	—
6464	357 051,61	2 202 610,80		2,50	
6465	357 083,62	2 202 629,46		2,50	
6466	357 122,78	2 202 666,50		2,50	
6467	357 147,12	2 202 692,96		2,50	
6468	357 166,16	2 202 724,71		2,50	
6469	357 173,57	2 202 752,23		2,50	
6470	357 192,62	2 202 762,80		2,50	
6471	357 242,35	2 202 783,97		2,50	
6472	357 250,82	2 202 796,28		2,50	
6473	357 252,14	2 202 812,42		2,50	
6474	357 226,22	2 202 908,46		2,50	

Раздел 2

Сведения о местоположении границ объекта					
1	2	3	4	5	6
6475	357 212,99	2 203 001,07	Картометрический метод	2,50	—
6476	357 201,08	2 203 080,31		2,50	
6477	357 184,68	2 203 150,82		2,50	
6478	357 168,28	2 203 181,51		2,50	
6479	357 139,97	2 203 216,70		2,50	
6480	357 099,23	2 203 255,06		2,50	
6481	357 061,66	2 203 289,46		2,50	
6482	357 017,75	2 203 347,27		2,50	
6483	357 002,02	2 203 378,61		2,50	
6484	356 948,11	2 203 458,74		2,50	
6485	356 899,19	2 203 540,46		2,50	
6486	356 869,42	2 203 596,09		2,50	
6487	356 838,14	2 203 647,43		2,50	
6488	356 819,01	2 203 686,70		2,50	
6489	356 777,90	2 203 775,48		2,50	
6490	356 702,84	2 203 924,90		2,50	
6491	356 628,08	2 204 081,28		2,50	
6492	356 598,75	2 204 154,12		2,50	
6493	356 578,04	2 204 202,60		2,50	
6494	356 525,13	2 204 117,41		2,50	
6495	356 482,01	2 204 059,46		2,50	
6496	356 448,67	2 204 009,19		2,50	
6497	356 406,35	2 203 908,65		2,50	
6498	356 448,70	2 203 774,58		2,50	
6499	356 495,26	2 203 638,05		2,50	
6500	356 562,70	2 203 466,53		2,50	
6501	356 613,78	2 203 330,08		2,50	
6502	356 698,43	2 203 115,23		2,50	
6503	356 720,66	2 203 062,32		2,50	
6504	356 732,01	2 203 023,62		2,50	
6505	356 735,98	2 202 983,14		2,50	
6506	356 724,89	2 202 905,68		2,50	
6507	356 716,42	2 202 827,37		2,50	
6508	356 714,31	2 202 781,86		2,50	
6509	356 746,83	2 202 743,16	2,50		
6510	356 794,71	2 202 706,65	2,50		
6511	356 843,39	2 202 681,78	2,50		
6512	356 896,30	2 202 645,00	2,50		
6513	356 924,34	2 202 625,95	2,50		
6514	356 987,32	2 202 598,77	2,50		
6463	357 028,60	2 202 601,94	2,50		
Внутренний контур 8 из 22					
6515	356 708,72	2 202 788,31	Картометрический метод	2,50	—
6516	356 710,43	2 202 827,83		2,50	
6517	356 718,94	2 202 906,43		2,50	
6518	356 729,94	2 202 983,27		2,50	
6519	356 726,09	2 203 022,47		2,50	
6520	356 715,00	2 203 060,31		2,50	
6521	356 692,87	2 203 112,97		2,50	
6522	356 608,18	2 203 327,93		2,50	
6523	356 581,70	2 203 398,66		2,50	
6524	356 557,10	2 203 464,38		2,50	
6525	356 489,62	2 203 635,99		2,50	
6526	356 443,00	2 203 772,71		2,50	
6527	356 400,80	2 203 906,70		2,50	

Раздел 2

Сведения о местоположении границ объекта					
1	2	3	4	5	6
6528	356 372,50	2 203 907,76	Картометрический метод	2,50	—
6529	356 351,87	2 203 900,22		2,50	
6530	356 325,14	2 203 881,30		2,50	
6531	356 309,80	2 203 850,87		2,50	
6532	356 252,13	2 203 739,49		2,50	
6533	356 224,84	2 203 693,64		2,50	
6534	356 202,40	2 203 654,82		2,50	
6535	356 181,50	2 203 607,46		2,50	
6536	356 141,82	2 203 538,93		2,50	
6537	356 132,77	2 203 509,98		2,50	
6538	356 125,95	2 203 496,07		2,50	
6539	356 112,72	2 203 486,01		2,50	
6540	356 075,42	2 203 480,99		2,50	
6541	356 041,83	2 203 466,43		2,50	
6542	356 008,49	2 203 443,15		2,50	
6543	355 983,63	2 203 398,17		2,50	
6544	355 972,52	2 203 362,98		2,50	
6545	355 970,40	2 203 328,05		2,50	
6546	355 976,48	2 203 255,29		2,50	
6547	355 973,57	2 203 208,73		2,50	
6548	355 973,50	2 203 199,41		2,50	
6549	355 973,84	2 203 115,06		2,50	
6550	355 978,07	2 203 071,94		2,50	
6551	355 987,60	2 203 041,78		2,50	
6552	356 007,44	2 203 012,94		2,50	
6553	356 037,59	2 202 982,25		2,50	
6554	356 066,16	2 202 964,65		2,50	
6555	356 092,35	2 202 948,38		2,50	
6556	356 153,99	2 202 925,10		2,50	
6557	356 217,21	2 202 913,46		2,50	
6558	356 269,59	2 202 906,58		2,50	
6559	356 306,10	2 202 898,64		2,50	
6560	356 332,29	2 202 895,20		2,50	
6561	356 391,28	2 202 873,77	2,50		
6562	356 434,93	2 202 859,74	2,50		
6563	356 505,30	2 202 827,20	2,50		
6564	356 556,62	2 202 824,02	2,50		
6565	356 666,14	2 202 807,09	2,50		
6515	356 708,72	2 202 788,31	2,50		
Внутренний контур 9 из 22					
6566	357 979,31	2 206 117,68	Картометрический метод	2,50	—
6567	357 966,74	2 206 378,49		2,50	
6568	357 929,72	2 206 941,71		2,50	
6569	357 919,90	2 207 073,64		2,50	
6570	357 902,64	2 207 088,52		2,50	
6571	357 825,04	2 207 171,70		2,50	
6572	357 729,43	2 207 273,80		2,50	
6573	357 694,37	2 207 297,46		2,50	
6574	357 658,70	2 207 319,98		2,50	
6575	357 632,34	2 207 339,43		2,50	
6576	357 633,63	2 207 294,06		2,50	
6577	357 620,19	2 207 245,40		2,50	
6578	357 596,56	2 207 198,74		2,50	
6579	357 566,23	2 207 144,50		2,50	
6580	357 556,30	2 207 118,66		2,50	

Раздел 2

Сведения о местоположении границ объекта					
1	2	3	4	5	6
6581	357 552,58	2 207 077,15	Картометрический метод	2,50	—
6582	357 570,98	2 206 874,78		2,50	
6583	357 575,68	2 206 737,48		2,50	
6584	357 573,63	2 206 637,73		2,50	
6585	357 578,88	2 206 530,41		2,50	
6586	357 598,44	2 206 406,06		2,50	
6587	357 615,67	2 206 319,58		2,50	
6588	357 650,81	2 206 164,75		2,50	
6589	357 666,40	2 206 134,01		2,50	
6590	357 678,03	2 206 122,24		2,50	
6591	357 708,49	2 206 114,82		2,50	
6592	357 737,23	2 206 112,30		2,50	
6593	357 769,46	2 206 111,73		2,50	
6594	357 793,99	2 206 108,67		2,50	
6595	357 852,58	2 206 090,87		2,50	
6596	357 875,66	2 206 091,09		2,50	
6597	357 913,43	2 206 100,42		2,50	
6566	357 979,31	2 206 117,68		2,50	
Внутренний контур 10 из 22					
6598	357 796,81	2 202 588,93	Картометрический метод	2,50	—
6599	357 751,62	2 202 806,41		2,50	
6600	357 741,98	2 202 820,30		2,50	
6601	357 726,74	2 202 823,33		2,50	
6602	357 647,72	2 202 802,24		2,50	
6603	357 456,96	2 202 733,07		2,50	
6604	357 384,37	2 202 701,88		2,50	
6605	357 311,18	2 202 666,87		2,50	
6606	357 279,78	2 202 636,08		2,50	
6607	357 235,79	2 202 595,01		2,50	
6608	357 184,26	2 202 550,66		2,50	
6609	357 175,56	2 202 532,16		2,50	
6610	357 189,20	2 202 497,34		2,50	
6611	357 207,84	2 202 470,20		2,50	
6612	357 221,87	2 202 461,44		2,50	
6613	357 239,02	2 202 457,80		2,50	
6614	357 267,49	2 202 463,15		2,50	
6615	357 533,05	2 202 531,13		2,50	
6598	357 796,81	2 202 588,93	2,50		
Внутренний контур 11 из 22					
6616	353 661,21	2 201 597,35	Картометрический метод	2,50	—
6617	353 660,80	2 201 619,67		2,50	
6618	353 660,64	2 201 628,09		2,50	
6619	353 648,91	2 201 645,41		2,50	
6620	353 613,72	2 201 653,79		2,50	
6621	353 615,39	2 201 664,96		2,50	
6622	353 637,74	2 201 678,37		2,50	
6623	353 662,88	2 201 712,46		2,50	
6624	353 656,17	2 201 729,22		2,50	
6625	353 632,15	2 201 729,78		2,50	
6626	353 547,23	2 201 692,34		2,50	
6627	353 512,04	2 201 696,26		2,50	
6628	353 496,39	2 201 704,64		2,50	
6629	353 501,98	2 201 727,55		2,50	
6630	353 493,04	2 201 739,28		2,50	
6631	353 471,26	2 201 743,19		2,50	

Раздел 2

Сведения о местоположении границ объекта					
1	2	3	4	5	6
6632	353 437,74	2 201 726,43	Картометрический метод	2,50	—
6633	353 421,53	2 201 728,10		2,50	
6634	353 415,95	2 201 742,63		2,50	
6635	353 433,82	2 201 771,13		2,50	
6636	353 429,35	2 201 786,22		2,50	
6637	353 413,71	2 201 794,60		2,50	
6638	353 350,02	2 201 772,25		2,50	
6639	353 310,91	2 201 781,75		2,50	
6640	353 295,27	2 201 792,36		2,50	
6641	353 265,10	2 201 825,89		2,50	
6642	353 248,33	2 201 830,94		2,50	
6643	353 239,40	2 201 815,27		2,50	
6644	353 260,08	2 201 782,86		2,50	
6645	353 263,99	2 201 758,28		2,50	
6646	353 275,16	2 201 721,40		2,50	
6647	353 288,01	2 201 703,52		2,50	
6648	353 308,68	2 201 691,23		2,50	
6649	353 303,09	2 201 686,76		2,50	
6650	353 260,63	2 201 693,46		2,50	
6651	353 239,40	2 201 695,70		2,50	
6652	353 217,61	2 201 688,43		2,50	
6653	353 205,55	2 201 674,81		2,50	
6654	353 205,35	2 201 621,07		2,50	
6655	353 215,94	2 201 606,85		2,50	
6656	353 238,84	2 201 620,26		2,50	
6657	353 248,34	2 201 615,24		2,50	
6658	353 255,61	2 201 596,79		2,50	
6659	353 288,57	2 201 599,03		2,50	
6660	353 289,69	2 201 589,53		2,50	
6661	353 224,88	2 201 516,89		2,50	
6662	353 264,54	2 201 489,51		2,50	
6663	353 275,72	2 201 469,95		2,50	
6664	353 303,09	2 201 461,02	2,50		
6665	353 320,97	2 201 433,08	2,50		
6666	353 339,96	2 201 424,69	2,50		
6667	353 357,84	2 201 434,19	2,50		
6668	353 388,05	2 201 464,93	2,50		
6669	353 418,74	2 201 472,19	2,50		
6670	353 461,20	2 201 470,51	2,50		
6671	353 488,01	2 201 483,36	2,50		
6672	353 527,12	2 201 483,93	2,50		
6673	353 578,52	2 201 516,33	2,50		
6674	353 619,30	2 201 520,80	2,50		
6675	353 629,92	2 201 540,36	2,50		
6676	353 647,80	2 201 553,21	2,50		
6677	353 649,47	2 201 580,59	2,50		
6616	353 661,21	2 201 597,35	2,50		
Внутренний контур 12 из 22					
6678	358 202,98	2 202 649,60	Картометрический метод	2,50	—
6679	358 201,68	2 202 751,87		2,50	
6680	358 194,95	2 202 759,12		2,50	
6681	358 184,91	2 202 767,36		2,50	
6682	358 167,69	2 202 778,63		2,50	
6683	358 157,93	2 202 804,59		2,50	
6684	358 159,67	2 202 821,76		2,50	

Раздел 2

Сведения о местоположении границ объекта					
1	2	3	4	5	6
6685	358 155,10	2 202 835,05	Картометрический метод	2,50	—
6686	358 137,24	2 202 847,59		2,50	
6687	358 111,77	2 202 858,78		2,50	
6688	358 083,83	2 202 864,87		2,50	
6689	358 042,58	2 202 870,19		2,50	
6690	358 003,91	2 202 870,45		2,50	
6691	357 915,88	2 202 862,62		2,50	
6692	357 809,63	2 202 838,10		2,50	
6693	357 797,65	2 202 831,63		2,50	
6694	357 791,42	2 202 820,77		2,50	
6695	357 797,38	2 202 794,14		2,50	
6696	357 812,23	2 202 699,62		2,50	
6697	357 819,76	2 202 641,25		2,50	
6698	357 829,67	2 202 598,78		2,50	
6699	357 842,44	2 202 589,37		2,50	
6700	357 867,19	2 202 586,43		2,50	
6701	357 920,41	2 202 588,21		2,50	
6702	357 967,24	2 202 595,64		2,50	
6703	358 032,34	2 202 615,33		2,50	
6704	358 100,60	2 202 635,68		2,50	
6705	358 129,73	2 202 638,50		2,50	
6706	358 164,62	2 202 635,02		2,50	
6707	358 181,75	2 202 633,28	2,50		
6708	358 193,59	2 202 637,12	2,50		
6678	358 202,98	2 202 649,60	2,50		
Внутренний контур 13 из 22					
6709	360 645,99	2 207 956,82	Картометрический метод	2,50	—
6710	360 609,44	2 207 970,85		2,50	
6711	360 528,97	2 208 011,25		2,50	
6712	360 464,56	2 208 017,35		2,50	
6713	360 341,50	2 207 971,88		2,50	
6714	360 323,53	2 207 960,73		2,50	
6715	360 288,65	2 207 945,83		2,50	
6716	360 261,64	2 207 939,17		2,50	
6717	360 122,64	2 207 870,92		2,50	
6718	360 083,37	2 207 852,93		2,50	
6719	359 980,04	2 207 816,31		2,50	
6720	359 939,98	2 207 806,09		2,50	
6721	359 901,11	2 207 796,16		2,50	
6722	359 855,33	2 207 767,73		2,50	
6723	359 889,92	2 207 699,86		2,50	
6724	359 912,46	2 207 659,21		2,50	
6709	360 645,99	2 207 956,82		2,50	
Внутренний контур 14 из 22					
6725	353 814,03	2 201 751,36	Картометрический метод	2,50	—
6726	353 814,03	2 201 764,15		2,50	
6727	353 808,01	2 201 778,44		2,50	
6728	353 816,29	2 201 801,01		2,50	
6729	353 816,29	2 201 822,08		2,50	
6730	353 662,06	2 201 891,29		2,50	
6731	353 552,98	2 201 941,70		2,50	
6732	353 459,69	2 201 983,83		2,50	
6733	353 398,75	2 202 026,71		2,50	
6734	353 335,56	2 201 920,63		2,50	
6735	353 342,33	2 201 909,35		2,50	

Раздел 2

Сведения о местоположении границ объекта					
1	2	3	4	5	6
6736	353 529,88	2 201 789,90	Картометрический метод	2,50	—
6737	353 669,59	2 201 728,79		2,50	
6738	353 676,88	2 201 664,20		2,50	
6739	353 750,84	2 201 688,17		2,50	
6740	353 773,41	2 201 695,69		2,50	
6741	353 785,44	2 201 709,98		2,50	
6742	353 785,44	2 201 724,28		2,50	
6725	353 814,03	2 201 751,36		2,50	
Внутренний контур 15 из 22					
6743	360 599,07	2 208 005,18	Картометрический метод	2,50	—
6744	360 544,42	2 208 029,54		2,50	
6745	360 357,44	2 208 076,95		2,50	
6746	360 317,28	2 208 088,14		2,50	
6747	360 236,29	2 208 066,41		2,50	
6748	360 243,53	2 208 078,92		2,50	
6749	360 258,02	2 208 094,72		2,50	
6750	360 178,35	2 208 092,75		2,50	
6751	360 201,40	2 208 082,87		2,50	
6752	360 197,45	2 208 055,22		2,50	
6753	360 176,38	2 208 042,05		2,50	
6754	360 173,74	2 208 034,15		2,50	
6755	360 200,08	2 208 038,10		2,50	
6756	360 200,08	2 208 014,40		2,50	
6757	360 107,90	2 207 994,65		2,50	
6758	360 093,42	2 208 034,15		2,50	
6759	360 139,51	2 208 052,59		2,50	
6760	360 151,36	2 208 069,71		2,50	
6761	360 135,56	2 208 109,21		2,50	
6762	359 876,14	2 208 046,00		2,50	
6763	359 878,78	2 207 989,38		2,50	
6764	359 868,24	2 207 980,16		2,50	
6765	359 859,03	2 208 006,50		2,50	
6766	359 843,22	2 207 997,28		2,50	
6767	359 853,76	2 207 965,68		2,50	
6768	359 839,27	2 207 939,34		2,50	
6769	359 841,91	2 207 916,96		2,50	
6770	359 888,00	2 207 941,98		2,50	
6771	359 886,68	2 207 923,54		2,50	
6772	359 843,22	2 207 899,84		2,50	
6773	359 859,03	2 207 789,23		2,50	
6774	359 940,67	2 207 830,05		2,50	
6775	359 951,20	2 207 855,07		2,50	
6776	360 005,19	2 207 845,85		2,50	
6777	360 074,98	2 207 868,23	2,50		
6778	360 059,18	2 207 885,35	2,50		
6779	360 032,84	2 207 890,62	2,50		
6780	359 957,79	2 207 914,32	2,50		
6781	359 926,18	2 207 897,20	2,50		
6782	359 926,18	2 207 949,88	2,50		
6783	359 940,67	2 207 956,46	2,50		
6784	359 959,10	2 207 992,01	2,50		
6785	360 060,50	2 208 010,45	2,50		
6786	360 086,83	2 207 974,90	2,50		
6787	360 078,93	2 207 964,36	2,50		
6788	360 063,13	2 207 976,21	2,50		

Раздел 2

Сведения о местоположении границ объекта					
1	2	3	4	5	6
6789	360 043,38	2 207 952,51	Картометрический метод	2,50	—
6790	360 057,86	2 207 934,07		2,50	
6791	360 043,38	2 207 906,42		2,50	
6792	360 098,69	2 207 909,05		2,50	
6793	360 140,82	2 207 949,88		2,50	
6794	360 182,96	2 207 920,91		2,50	
6795	360 201,40	2 207 941,98		2,50	
6796	360 171,11	2 207 951,19		2,50	
6797	360 177,69	2 207 963,04		2,50	
6798	360 197,45	2 207 959,09		2,50	
6799	360 209,30	2 207 966,99		2,50	
6800	360 198,76	2 207 999,91		2,50	
6801	360 205,35	2 208 001,23		2,50	
6802	360 223,78	2 207 981,48		2,50	
6803	360 267,24	2 207 992,01		2,50	
6804	360 288,31	2 208 034,15		2,50	
6805	360 317,28	2 208 047,32		2,50	
6806	360 344,93	2 208 019,67		2,50	
6807	360 410,77	2 208 026,25		2,50	
6808	360 397,60	2 208 057,85		2,50	
6809	360 438,42	2 208 048,64		2,50	
6810	360 452,91	2 208 023,62		2,50	
6811	360 530,60	2 208 015,72		2,50	
6812	360 585,90	2 207 988,06		2,50	
6743	360 599,07	2 208 005,18	2,50		
Внутренний контур 16 из 22					
6813	357 210,59	2 202 660,58	Картометрический метод	2,50	—
6814	357 215,35	2 202 669,57		2,50	
6815	357 216,67	2 202 699,34		2,50	
6816	357 222,89	2 202 715,61		2,50	
6817	357 233,34	2 202 734,40		2,50	
6818	357 237,70	2 202 737,04		2,50	
6819	357 265,88	2 202 734,66		2,50	
6820	357 286,38	2 202 741,47		2,50	
6821	357 315,88	2 202 759,60		2,50	
6822	357 327,65	2 202 769,26		2,50	
6823	357 339,16	2 202 773,89		2,50	
6824	357 344,98	2 202 782,35		2,50	
6825	357 357,15	2 202 790,59		2,50	
6826	357 329,32	2 202 837,33		2,50	
6827	357 297,96	2 202 889,77		2,50	
6828	357 279,35	2 202 930,91		2,50	
6829	357 257,24	2 202 975,14		2,50	
6830	357 251,66	2 202 995,41		2,50	
6831	357 250,15	2 203 015,06		2,50	
6832	357 251,13	2 203 045,36		2,50	
6833	357 247,24	2 203 116,22		2,50	
6834	357 241,69	2 203 146,30		2,50	
6835	357 232,87	2 203 165,71		2,50	
6836	357 205,36	2 203 197,43		2,50	
6837	357 184,84	2 203 217,45	2,50		
6838	357 169,43	2 203 235,28	2,50		
6839	357 152,64	2 203 247,27	2,50		
6840	357 092,36	2 203 295,31	2,50		
6841	357 068,17	2 203 319,01	2,50		

Раздел 2

Сведения о местоположении границ объекта

1	2	3	4	5	6
6842	357 053,41	2 203 336,23	Картометрический метод	2,50	—
6843	357 034,09	2 203 358,46		2,50	
6844	357 020,10	2 203 370,58		2,50	
6845	357 010,91	2 203 374,69		2,50	
6846	357 009,53	2 203 372,97		2,50	
6847	357 021,16	2 203 349,39		2,50	
6848	357 064,63	2 203 292,17		2,50	
6849	357 101,95	2 203 257,99		2,50	
6850	357 142,91	2 203 219,42		2,50	
6851	357 171,63	2 203 183,73		2,50	
6852	357 188,46	2 203 152,24		2,50	
6853	357 205,01	2 203 081,06		2,50	
6854	357 216,95	2 203 001,65		2,50	
6855	357 230,14	2 202 909,27		2,50	
6856	357 256,18	2 202 812,79		2,50	
6857	357 254,72	2 202 794,89		2,50	
6858	357 245,30	2 202 781,21		2,50	
6859	357 194,38	2 202 759,20		2,50	
6860	357 176,99	2 202 749,55		2,50	
6861	357 169,88	2 202 723,13		2,50	
6862	357 150,34	2 202 690,55		2,50	
6863	357 125,63	2 202 663,69		2,50	
6864	357 086,03	2 202 626,24		2,50	
6865	357 053,35	2 202 607,18		2,50	
6866	357 029,49	2 202 598,00		2,50	
6867	356 992,33	2 202 595,29		2,50	
6868	357 010,59	2 202 580,05		2,50	
6869	357 026,46	2 202 557,82		2,50	
6870	357 034,93	2 202 533,48		2,50	
6871	357 032,81	2 202 513,37		2,50	
6872	357 054,37	2 202 509,77		2,50	
6873	357 065,48	2 202 527,23		2,50	
6874	357 077,25	2 202 538,74		2,50	
6875	357 096,96	2 202 553,69	2,50		
6876	357 107,28	2 202 571,28	2,50		
6877	357 113,50	2 202 592,84	2,50		
6878	357 120,90	2 202 607,79	2,50		
6879	357 139,55	2 202 622,61	2,50		
6880	357 171,17	2 202 638,49	2,50		
6813	357 210,59	2 202 660,58	2,50		
Внутренний контур 17 из 22					
6881	359 177,98	2 205 576,24	Картометрический метод	2,50	—
6882	359 154,11	2 205 593,31		2,50	
6883	359 130,00	2 205 608,49		2,50	
6884	359 086,64	2 205 628,09		2,50	
6885	359 077,17	2 205 629,77		2,50	
6886	359 053,90	2 205 640,61		2,50	
6887	359 007,42	2 205 663,69		2,50	
6888	358 981,83	2 205 673,20		2,50	
6889	358 956,79	2 205 681,01		2,50	
6890	358 936,54	2 205 686,91		2,50	
6891	358 888,49	2 205 705,87		2,50	
6892	358 846,60	2 205 725,13		2,50	
6893	358 823,74	2 205 743,76		2,50	
6894	358 795,71	2 205 765,09		2,50	

Раздел 2

Сведения о местоположении границ объекта					
1	2	3	4	5	6
6895	358 768,78	2 205 780,13	Картометрический метод	2,50	—
6896	358 740,97	2 205 793,61		2,50	
6897	358 707,35	2 205 806,42		2,50	
6898	358 687,59	2 205 815,57		2,50	
6899	358 673,14	2 205 825,70		2,50	
6900	358 664,38	2 205 836,43		2,50	
6901	358 660,15	2 205 846,21		2,50	
6902	358 658,01	2 205 864,89		2,50	
6903	358 657,80	2 205 888,65		2,50	
6904	358 652,09	2 205 906,61		2,50	
6905	358 646,76	2 205 915,10		2,50	
6906	358 638,82	2 205 920,66		2,50	
6907	358 625,42	2 205 927,35		2,50	
6908	358 601,74	2 205 941,88		2,50	
6909	358 583,16	2 205 955,25		2,50	
6910	358 563,90	2 205 970,29		2,50	
6911	358 546,34	2 205 972,84		2,50	
6912	358 533,83	2 205 970,79		2,50	
6913	358 504,63	2 205 965,92		2,50	
6914	358 486,72	2 205 966,57		2,50	
6915	358 467,59	2 205 972,60		2,50	
6916	358 449,90	2 205 981,87		2,50	
6917	358 432,39	2 206 000,85		2,50	
6918	358 418,73	2 206 016,91		2,50	
6919	358 401,70	2 206 026,70		2,50	
6920	358 377,69	2 206 036,37		2,50	
6921	358 361,36	2 206 040,43		2,50	
6922	358 336,28	2 206 040,22		2,50	
6923	358 310,33	2 206 042,98		2,50	
6924	358 296,87	2 206 047,33		2,50	
6925	358 278,55	2 206 058,70		2,50	
6926	358 260,73	2 206 065,46		2,50	
6927	358 246,46	2 206 066,28		2,50	
6928	358 230,49	2 206 065,02		2,50	
6929	358 199,59	2 206 066,72		2,50	
6930	358 183,45	2 206 072,60		2,50	
6931	358 169,65	2 206 083,86		2,50	
6932	358 156,93	2 206 091,33		2,50	
6933	358 136,62	2 206 092,93		2,50	
6934	358 121,42	2 206 087,27		2,50	
6935	358 087,43	2 206 067,34		2,50	
6936	358 070,49	2 206 059,95		2,50	
6937	358 055,64	2 206 060,85		2,50	
6938	358 043,00	2 206 068,61		2,50	
6939	358 037,01	2 206 075,02		2,50	
6940	358 020,81	2 206 082,22		2,50	
6941	358 011,24	2 206 081,61		2,50	
6942	357 989,90	2 206 083,99		2,50	
6943	357 974,81	2 206 091,85		2,50	
6944	357 959,66	2 206 096,29	2,50		
6945	357 942,83	2 206 093,98	2,50		
6946	357 929,10	2 206 085,71	2,50		
6947	357 917,72	2 206 074,33	2,50		
6948	357 897,13	2 206 063,06	2,50		
6949	357 879,93	2 206 061,75	2,50		

Раздел 2

Сведения о местоположении границ объекта					
1	2	3	4	5	6
6950	357 859,68	2 206 063,69	Картометрический метод	2,50	—
6951	357 833,27	2 206 075,19		2,50	
6952	357 791,07	2 206 096,66		2,50	
6953	357 768,55	2 206 102,73		2,50	
6954	357 756,17	2 206 102,40		2,50	
6955	357 803,80	2 206 077,92		2,50	
6956	357 869,81	2 206 054,96		2,50	
6957	358 018,73	2 206 055,86		2,50	
6958	358 172,92	2 206 058,12		2,50	
6959	358 226,65	2 206 052,20		2,50	
6960	358 278,96	2 206 040,83		2,50	
6961	358 350,68	2 206 017,68		2,50	
6962	358 471,67	2 205 964,20		2,50	
6963	358 571,95	2 205 901,14		2,50	
6964	358 711,75	2 205 780,27		2,50	
6965	358 853,58	2 205 710,59		2,50	
6966	358 922,23	2 205 683,36		2,50	
6967	359 019,64	2 205 647,65		2,50	
6968	359 066,34	2 205 625,71		2,50	
6969	359 116,21	2 205 604,73		2,50	
6970	359 177,57	2 205 575,38		2,50	
6881	359 177,98	2 205 576,24		2,50	
Внутренний контур 18 из 22					
6971	359 180,15	2 205 578,88	Картометрический метод	2,50	—
6972	359 156,77	2 205 596,18		2,50	
6973	359 126,18	2 205 616,74		2,50	
6974	359 096,11	2 205 632,13		2,50	
6975	359 002,98	2 205 673,62		2,50	
6976	358 922,46	2 205 700,95		2,50	
6977	358 891,00	2 205 715,63		2,50	
6978	358 849,73	2 205 739,11		2,50	
6979	358 817,13	2 205 762,08		2,50	
6980	358 759,58	2 205 806,98		2,50	
6981	358 727,54	2 205 835,42		2,50	
6982	358 686,61	2 205 884,10		2,50	
6983	358 650,68	2 205 924,81		2,50	
6984	358 598,08	2 205 960,67		2,50	
6985	358 538,21	2 205 991,81		2,50	
6986	358 447,75	2 206 015,93		2,50	
6987	358 341,81	2 206 054,67		2,50	
6988	358 275,53	2 206 076,70		2,50	
6989	358 179,52	2 206 104,14		2,50	
6990	358 119,56	2 206 115,54		2,50	
6991	358 065,42	2 206 121,57		2,50	
6992	358 015,15	2 206 119,17		2,50	
6993	357 979,52	2 206 113,69	2,50		
6994	357 941,10	2 206 103,48	2,50		
6995	357 914,41	2 206 096,54	2,50		
6996	357 876,16	2 206 087,09	2,50		
6997	357 852,00	2 206 086,87	2,50		
6998	357 793,16	2 206 104,74	2,50		
6999	357 769,20	2 206 107,73	2,50		
7000	357 745,60	2 206 107,85	2,50		
7001	357 752,84	2 206 104,11	2,50		
7002	357 768,78	2 206 104,74	2,50		

Раздел 2

Сведения о местоположении границ объекта					
1	2	3	4	5	6
7003	357 791,79	2 206 098,54	Картометрический метод	2,50	—
7004	357 834,13	2 206 077,00		2,50	
7005	357 860,19	2 206 065,65		2,50	
7006	357 879,95	2 206 063,76		2,50	
7007	357 896,55	2 206 065,02		2,50	
7008	357 916,51	2 206 075,95		2,50	
7009	357 927,86	2 206 087,30		2,50	
7010	357 942,15	2 206 095,91		2,50	
7011	357 959,81	2 206 098,33		2,50	
7012	357 975,56	2 206 093,71		2,50	
7013	357 990,49	2 206 085,93		2,50	
7014	358 011,29	2 206 083,62		2,50	
7015	358 021,17	2 206 084,25		2,50	
7016	358 038,19	2 206 076,68		2,50	
7017	358 044,28	2 206 070,17		2,50	
7018	358 056,26	2 206 062,81		2,50	
7019	358 070,13	2 206 061,97		2,50	
7020	358 086,52	2 206 069,12		2,50	
7021	358 120,56	2 206 089,08		2,50	
7022	358 136,33	2 206 094,96		2,50	
7023	358 157,55	2 206 093,29		2,50	
7024	358 170,79	2 206 085,51		2,50	
7025	358 184,45	2 206 074,37		2,50	
7026	358 200,00	2 206 068,70		2,50	
7027	358 230,47	2 206 067,02		2,50	
7028	358 246,44	2 206 068,28		2,50	
7029	358 261,15	2 206 067,44		2,50	
7030	358 279,44	2 206 060,50		2,50	
7031	358 297,72	2 206 049,16		2,50	
7032	358 310,75	2 206 044,95		2,50	
7033	358 336,38	2 206 042,22		2,50	
7034	358 361,60	2 206 042,43		2,50	
7035	358 378,31	2 206 038,28		2,50	
7036	358 402,58	2 206 028,50		2,50	
7037	358 420,03	2 206 018,47		2,50	
7038	358 433,89	2 206 002,18		2,50	
7039	358 451,13	2 205 983,48		2,50	
7040	358 468,36	2 205 974,45		2,50	
7041	358 487,06	2 205 968,56		2,50	
7042	358 504,50	2 205 967,93		2,50	
7043	358 533,50	2 205 972,76		2,50	
7044	358 546,32	2 205 974,86		2,50	
7045	358 564,71	2 205 972,19		2,50	
7046	358 584,36	2 205 956,85		2,50	
7047	358 602,85	2 205 943,55		2,50	
7048	358 626,39	2 205 929,10		2,50	
7049	358 639,84	2 205 922,38		2,50	
7050	358 648,24	2 205 916,50		2,50	
7051	358 653,92	2 205 907,46		2,50	
7052	358 659,80	2 205 888,97		2,50	
7053	358 660,01	2 205 865,01		2,50	
7054	358 662,11	2 205 846,73		2,50	
7055	358 666,10	2 205 837,48		2,50	
7056	358 674,51	2 205 827,18		2,50	
7057	358 688,59	2 205 817,31		2,50	

Раздел 2

Сведения о местоположении границ объекта							
1	2	3	4	5	6		
7058	358 708,13	2 205 808,27	Картометрический метод	2,50	—		
7059	358 741,76	2 205 795,45		2,50			
7060	358 769,71	2 205 781,90		2,50			
7061	358 796,81	2 205 766,77		2,50			
7062	358 824,98	2 205 745,33		2,50			
7063	358 847,67	2 205 726,84		2,50			
7064	358 889,28	2 205 707,71		2,50			
7065	358 937,19	2 205 688,80		2,50			
7066	358 957,37	2 205 682,92		2,50			
7067	358 982,48	2 205 675,09		2,50			
7068	359 008,22	2 205 665,53		2,50			
7069	359 054,77	2 205 642,41		2,50			
7070	359 077,78	2 205 631,69		2,50			
7071	359 087,24	2 205 630,01		2,50			
7072	359 130,95	2 205 610,26		2,50			
7073	359 155,22	2 205 594,97		2,50			
7074	359 179,39	2 205 577,69		2,50			
6971	359 180,15	2 205 578,88		2,50			
Внутренний контур 19 из 22							
7075	356 478,73	2 204 061,76	Картометрический метод	2,50	—		
7076	356 521,82	2 204 119,66		2,50			
7077	356 576,38	2 204 207,49		2,50			
7078	356 565,49	2 204 233,20		2,50			
7079	356 546,83	2 204 222,63		2,50			
7080	356 518,80	2 204 199,32		2,50			
7081	356 497,91	2 204 175,67		2,50			
7082	356 471,17	2 204 138,78		2,50			
7083	356 413,39	2 204 068,57		2,50			
7084	356 389,66	2 204 036,24		2,50			
7085	356 376,25	2 204 023,17		2,50			
7086	356 349,13	2 204 005,29		2,50			
7087	356 378,67	2 203 961,15		2,50			
7088	356 404,34	2 203 914,11		2,50			
7089	356 445,13	2 204 011,09		2,50			
7075	356 478,73	2 204 061,76		2,50			
Внутренний контур 20 из 22							
7090	353 513,50	2 201 233,76		Картометрический метод		2,50	—
7091	353 518,08	2 201 246,74	2,50				
7092	353 513,50	2 201 256,67	2,50				
7093	353 514,26	2 201 272,70	2,50				
7094	353 522,66	2 201 290,25	2,50				
7095	353 519,30	2 201 312,38	2,50				
7096	353 501,98	2 201 319,64	2,50				
7097	353 471,26	2 201 323,00	2,50				
7098	353 451,70	2 201 304,56	2,50				
7099	353 443,88	2 201 305,12	2,50				
7100	353 444,99	2 201 312,38	2,50				
7101	353 457,85	2 201 331,94	2,50				
7102	353 451,70	2 201 353,73	2,50				
7103	353 428,24	2 201 371,05	2,50				
7104	353 401,98	2 201 370,49	2,50				
7105	353 382,98	2 201 391,17	2,50				
7106	353 367,90	2 201 390,05	2,50				
7107	353 353,37	2 201 362,67	2,50				
7108	353 339,96	2 201 322,44	2,50				

Раздел 2

Сведения о местоположении границ объекта					
1	2	3	4	5	6
7109	353 355,75	2 201 292,66	Картометрический метод	2,50	—
7110	353 408,37	2 201 282,13		2,50	
7111	353 423,49	2 201 289,40		2,50	
7112	353 445,47	2 201 287,78		2,50	
7113	353 452,58	2 201 242,14		2,50	
7114	353 484,68	2 201 224,56		2,50	
7115	353 499,00	2 201 223,07		2,50	
7090	353 513,50	2 201 233,76		2,50	
Внутренний контур 21 из 22					
7116	360 219,50	2 207 204,89	Картометрический метод	2,50	—
7117	360 237,94	2 207 220,04		2,50	
7118	360 251,76	2 207 258,88		2,50	
7119	360 226,09	2 207 281,93		2,50	
7120	360 217,53	2 207 316,16		2,50	
7121	360 188,56	2 207 318,80		2,50	
7122	360 151,03	2 207 286,53		2,50	
7123	360 149,05	2 207 264,81		2,50	
7124	360 185,92	2 207 233,20		2,50	
7125	360 185,92	2 207 222,01		2,50	
7126	360 202,38	2 207 206,87		2,50	
7116	360 219,50	2 207 204,89		2,50	
Внутренний контур 22 из 22					
7127	359 323,85	2 205 525,43	Картометрический метод	2,50	—
7128	359 299,25	2 205 528,21		2,50	
7129	359 266,72	2 205 536,07		2,50	
7130	359 240,20	2 205 542,79		2,50	
7131	359 239,76	2 205 541,51		2,50	
7132	359 269,84	2 205 524,87		2,50	
7133	359 298,67	2 205 516,65		2,50	
7127	359 323,85	2 205 525,43		2,50	
ЗУ1(40)					
7134	364 442,74	2 205 898,84	Картометрический метод	2,50	—
7135	364 452,77	2 205 919,75		2,50	
7136	364 436,88	2 205 941,50		2,50	
7137	364 410,95	2 205 934,80		2,50	
7138	364 394,23	2 205 912,22		2,50	
7139	364 416,81	2 205 898,00		2,50	
7134	364 442,74	2 205 898,84		2,50	
ЗУ1(41)					
7140	364 541,85	2 206 057,76	Картометрический метод	2,50	—
7141	364 552,58	2 206 064,53		2,50	
7142	364 555,41	2 206 085,44		2,50	
7143	364 550,32	2 206 098,43		2,50	
7144	364 531,12	2 206 095,60		2,50	
7145	364 523,21	2 206 078,66		2,50	
7146	364 526,60	2 206 064,53		2,50	
7140	364 541,85	2 206 057,76		2,50	
ЗУ1(42)					
7147	364 729,96	2 206 242,48	Картометрический метод	2,50	—
7148	364 725,44	2 206 262,81		2,50	
7149	364 710,75	2 206 267,90		2,50	
7150	364 688,72	2 206 257,73		2,50	
7151	364 692,67	2 206 236,26		2,50	
7152	364 714,14	2 206 231,74		2,50	
7147	364 729,96	2 206 242,48		2,50	

Раздел 2

Сведения о местоположении границ объекта					
1	2	3	4	5	6
ЗУ1(43)					
7153	364 133,27	2 206 693,00	Картометрический метод	2,50	—
7154	364 137,46	2 206 716,42		2,50	
7155	364 119,06	2 206 737,33		2,50	
7156	364 092,29	2 206 730,64		2,50	
7157	364 075,56	2 206 702,20		2,50	
7158	364 088,11	2 206 681,29		2,50	
7159	364 114,87	2 206 679,62		2,50	
7153	364 133,27	2 206 693,00		2,50	
ЗУ1(44)					
7160	364 241,17	2 206 432,04	Картометрический метод	2,50	—
7161	364 242,00	2 206 450,44		2,50	
7162	364 226,11	2 206 457,97		2,50	
7163	364 198,51	2 206 446,26		2,50	
7164	364 195,17	2 206 426,19		2,50	
7165	364 207,71	2 206 412,81		2,50	
7160	364 241,17	2 206 432,04		2,50	
ЗУ1(45)					
7166	364 296,37	2 206 496,45	Картометрический метод	2,50	—
7167	364 312,26	2 206 535,76		2,50	
7168	364 322,30	2 206 554,16		2,50	
7169	364 301,39	2 206 570,89		2,50	
7170	364 284,66	2 206 560,01		2,50	
7171	364 275,46	2 206 507,32		2,50	
7166	364 296,37	2 206 496,45		2,50	
ЗУ1(46)					
7172	363 939,23	2 206 489,75	Картометрический метод	2,50	—
7173	363 951,78	2 206 510,66		2,50	
7174	363 925,02	2 206 539,94		2,50	
7175	363 981,05	2 206 591,80		2,50	
7176	363 967,67	2 206 611,03		2,50	
7177	363 914,14	2 206 571,72		2,50	
7178	363 877,34	2 206 542,45		2,50	
7179	363 898,25	2 206 513,17		2,50	
7172	363 939,23	2 206 489,75		2,50	
ЗУ1(47)					
7180	364 093,13	2 206 575,07	Картометрический метод	2,50	—
7181	364 099,82	2 206 589,29		2,50	
7182	364 089,78	2 206 605,18		2,50	
7183	364 065,53	2 206 604,34		2,50	
7184	364 059,67	2 206 583,43		2,50	
7185	364 073,89	2 206 567,54		2,50	
7180	364 093,13	2 206 575,07		2,50	
ЗУ1(48)					
7186	364 015,35	2 206 027,64	Картометрический метод	2,50	—
7187	364 021,20	2 206 051,06		2,50	
7188	363 993,60	2 206 077,83		2,50	
7189	363 955,13	2 206 082,01		2,50	
7190	363 937,56	2 206 066,12		2,50	
7191	363 947,60	2 206 035,17		2,50	
7192	363 992,76	2 206 027,64		2,50	
7186	364 015,35	2 206 027,64		2,50	
ЗУ1(49)					
7193	363 843,89	2 205 748,29	Картометрический метод	2,50	—
7194	363 851,41	2 205 765,85		2,50	

Раздел 2

Сведения о местоположении границ объекта					
1	2	3	4	5	6
7195	363 842,21	2 205 780,91	Картометрический метод	2,50	—
7196	363 811,27	2 205 776,72		2,50	
7197	363 802,90	2 205 756,65		2,50	
7198	363 822,98	2 205 739,09		2,50	
7193	363 843,89	2 205 748,29		2,50	
ЗУ1(50)					
7199	364 339,86	2 206 388,55	Картометрический метод	2,50	—
7200	364 390,88	2 206 413,64		2,50	
7201	364 393,39	2 206 427,86		2,50	
7202	364 385,03	2 206 449,61		2,50	
7203	364 349,90	2 206 458,81		2,50	
7204	364 316,44	2 206 437,06		2,50	
7205	364 280,48	2 206 373,50		2,50	
7206	364 296,37	2 206 336,69		2,50	
7207	364 324,81	2 206 344,22		2,50	
7199	364 339,86	2 206 388,55		2,50	
ЗУ1(51)					
7208	364 331,50	2 205 804,33	Картометрический метод	2,50	—
7209	364 337,35	2 205 833,60		2,50	
7210	364 323,13	2 205 849,49		2,50	
7211	364 291,35	2 205 827,74		2,50	
7212	364 252,88	2 205 829,42		2,50	
7213	364 230,29	2 205 807,67		2,50	
7214	364 248,70	2 205 792,62		2,50	
7215	364 273,79	2 205 793,45		2,50	
7216	364 296,37	2 205 803,49		2,50	
7217	364 317,28	2 205 799,31		2,50	
7208	364 331,50	2 205 804,33		2,50	
ЗУ1(52)					
7218	365 701,68	2 206 027,35	Картометрический метод	2,50	—
7219	365 629,53	2 206 159,03		2,50	
7220	365 594,95	2 206 205,85		2,50	
7221	365 660,10	2 206 203,52		2,50	
7222	365 688,58	2 206 225,58		2,50	
7223	365 727,39	2 206 239,91		2,50	
7224	365 770,76	2 206 245,78		2,50	
7225	365 796,73	2 206 248,47		2,50	
7226	365 770,67	2 206 249,96		2,50	
7227	365 726,74	2 206 244,01		2,50	
7228	365 686,53	2 206 229,12		2,50	
7229	365 658,05	2 206 207,15		2,50	
7230	365 592,44	2 206 209,11		2,50	
7231	365 559,07	2 206 250,80		2,50	
7232	365 516,68	2 206 261,13		2,50	
7233	365 400,62	2 206 260,39		2,50	
7234	365 272,56	2 206 265,97		2,50	
7235	365 226,39	2 206 274,16		2,50	
7236	365 154,92	2 206 285,33		2,50	
7237	365 148,96	2 206 290,17		2,50	
7238	365 118,59	2 206 292,75		2,50	
7239	365 153,62	2 206 281,45		2,50	
7240	365 226,29	2 206 270,04		2,50	
7241	365 272,56	2 206 261,88		2,50	
7242	365 400,25	2 206 256,29	2,50		
7243	365 516,77	2 206 257,04	2,50		

Раздел 2

Сведения о местоположении границ объекта					
1	2	3	4	5	6
7244	365 556,98	2 206 247,36	Картометрический метод	2,50	—
7245	365 626,60	2 206 156,15		2,50	
7246	365 696,84	2 206 026,61		2,50	
7218	365 701,68	2 206 027,35		2,50	
ЗУ1(53)					
7247	364 183,46	2 205 735,74	Картометрический метод	2,50	—
7248	364 206,04	2 205 759,16		2,50	
7249	364 203,53	2 205 795,13		2,50	
7250	364 190,98	2 205 798,47		2,50	
7251	364 155,86	2 205 779,23		2,50	
7252	364 104,84	2 205 812,69		2,50	
7253	364 081,42	2 205 812,69		2,50	
7254	364 073,89	2 205 785,09		2,50	
7255	364 133,27	2 205 750,80		2,50	
7256	364 134,11	2 205 739,92		2,50	
7257	364 087,27	2 205 721,52		2,50	
7258	364 087,27	2 205 708,14		2,50	
7259	364 110,69	2 205 701,45		2,50	
7247	364 183,46	2 205 735,74		2,50	
ЗУ1(54)					
7260	363 847,23	2 205 579,33	Картометрический метод	2,50	—
7261	363 792,87	2 205 554,24		2,50	
7262	363 728,47	2 205 509,08		2,50	
7263	363 731,81	2 205 496,53		2,50	
7264	363 757,74	2 205 499,04		2,50	
7265	363 811,27	2 205 541,70		2,50	
7266	363 848,07	2 205 555,92		2,50	
7260	363 847,23	2 205 579,33		2,50	
ЗУ1(55)					
7267	363 688,57	2 205 177,92	Картометрический метод	2,50	—
7268	363 717,41	2 205 261,54		2,50	
7269	363 712,58	2 205 275,51		2,50	
7270	363 679,54	2 205 260,04		2,50	
7271	363 633,81	2 205 246,01		2,50	
7272	363 607,55	2 205 235,05		2,50	
7267	363 688,57	2 205 177,92		2,50	
ЗУ1(56)					
7273	362 363,68	2 205 553,11	Картометрический метод	2,50	—
7274	362 395,88	2 205 620,90		2,50	
7275	362 382,39	2 205 621,20		2,50	
7276	362 337,76	2 205 616,17		2,50	
7277	362 313,55	2 205 569,21		2,50	
7278	362 328,40	2 205 556,83		2,50	
7273	362 363,68	2 205 553,11		2,50	
ЗУ1(57)					
7279	363 838,87	2 205 601,08	Картометрический метод	2,50	—
7280	363 839,71	2 205 631,19		2,50	
7281	363 824,65	2 205 647,92		2,50	
7282	363 804,58	2 205 646,25		2,50	
7283	363 776,98	2 205 596,06		2,50	
7284	363 755,23	2 205 603,59		2,50	
7285	363 740,18	2 205 640,39		2,50	
7286	363 734,32	2 205 676,36		2,50	
7287	363 715,08	2 205 680,54		2,50	
7288	363 691,67	2 205 631,19		2,50	

Раздел 2

Сведения о местоположении границ объекта					
1	2	3	4	5	6
7289	363 700,03	2 205 572,64	Картометрический метод	2,50	—
7290	363 719,27	2 205 587,70		2,50	
7291	363 746,87	2 205 577,66		2,50	
7292	363 767,78	2 205 562,61		2,50	
7293	363 792,87	2 205 563,44		2,50	
7279	363 838,87	2 205 601,08		2,50	
ЗУ1(58)					
7294	363 994,44	2 205 673,85	Картометрический метод	2,50	—
7295	364 026,22	2 205 688,90		2,50	
7296	364 058,00	2 205 721,52		2,50	
7297	364 045,45	2 205 758,32		2,50	
7298	364 016,18	2 205 761,67		2,50	
7299	363 994,44	2 205 742,43		2,50	
7300	363 990,25	2 205 698,10		2,50	
7301	363 966,00	2 205 680,54		2,50	
7302	363 922,51	2 205 704,79		2,50	
7303	363 890,72	2 205 679,70		2,50	
7304	363 868,98	2 205 673,85		2,50	
7305	363 855,60	2 205 657,96		2,50	
7306	363 853,92	2 205 621,15		2,50	
7307	363 866,47	2 205 601,92		2,50	
7308	363 882,36	2 205 601,08		2,50	
7309	363 911,63	2 205 647,08		2,50	
7310	363 969,34	2 205 644,57		2,50	
7294	363 994,44	2 205 673,85	2,50		
ЗУ1(59)					
7311	363 620,57	2 205 474,99	Картометрический метод	2,50	—
7312	363 614,72	2 205 483,36		2,50	
7313	363 591,30	2 205 474,99		2,50	
7314	363 570,81	2 205 528,73		2,50	
7315	363 610,96	2 205 570,55		2,50	
7316	363 610,32	2 205 596,48		2,50	
7317	363 541,10	2 205 596,23		2,50	
7318	363 526,00	2 205 567,62		2,50	
7319	363 361,49	2 205 566,68		2,50	
7320	363 300,65	2 205 733,51		2,50	
7321	363 244,94	2 205 757,78		2,50	
7322	363 152,80	2 205 631,10		2,50	
7323	363 089,11	2 205 634,05		2,50	
7324	363 067,24	2 205 605,05		2,50	
7325	362 788,31	2 205 612,39		2,50	
7326	362 658,83	2 205 615,19		2,50	
7327	362 790,33	2 205 319,39		2,50	
7328	362 985,17	2 205 263,30		2,50	
7329	363 194,06	2 205 273,63		2,50	
7330	363 364,89	2 205 289,93		2,50	
7331	363 448,75	2 205 241,38		2,50	
7332	363 459,65	2 205 339,71	2,50		
7333	363 457,57	2 205 367,74	2,50		
7334	363 481,73	2 205 410,17	2,50		
7335	363 490,52	2 205 401,81	2,50		
7336	363 544,56	2 205 447,39	2,50		
7311	363 620,57	2 205 474,99	2,50		
ЗУ1(60)					
7337	359 473,42	2 202 854,26	Картометрический метод	2,50	—

Раздел 2

Сведения о местоположении границ объекта					
1	2	3	4	5	6
7338	359 481,35	2 202 870,02	Картометрический метод	2,50	—
7339	359 475,06	2 202 878,67		2,50	
7340	359 459,32	2 202 879,46		2,50	
7341	359 449,88	2 202 862,15		2,50	
7342	359 464,04	2 202 845,62		2,50	
7337	359 473,42	2 202 854,26		2,50	
ЗУ1(61)					
7343	359 464,83	2 202 511,97	Картометрический метод	2,50	—
7344	359 468,78	2 202 515,12		2,50	
7345	359 476,66	2 202 534,72		2,50	
7346	359 469,55	2 202 545,02		2,50	
7347	359 458,53	2 202 542,66		2,50	
7348	359 444,37	2 202 518,27		2,50	
7349	359 446,73	2 202 509,61		2,50	
7343	359 464,83	2 202 511,97		2,50	
ЗУ1(62)					
7350	360 135,03	2 201 678,60	Картометрический метод	2,50	—
7351	360 128,56	2 201 697,81		2,50	
7352	359 914,37	2 201 654,96		2,50	
7353	359 794,09	2 201 633,54		2,50	
7354	359 739,74	2 201 608,70		2,50	
7355	359 739,31	2 201 593,53		2,50	
7350	360 135,03	2 201 678,60		2,50	
ЗУ1(63)					
7356	358 352,05	2 202 097,19	Картометрический метод	2,50	—
7357	358 361,30	2 202 140,02		2,50	
7358	358 375,57	2 202 188,13		2,50	
7359	358 385,35	2 202 227,51		2,50	
7360	358 387,46	2 202 252,63		2,50	
7361	358 367,12	2 202 311,51		2,50	
7362	358 340,73	2 202 355,51		2,50	
7363	358 312,50	2 202 343,12		2,50	
7364	358 338,16	2 202 276,72		2,50	
7365	358 347,04	2 202 241,36		2,50	
7366	358 352,30	2 202 213,49		2,50	
7367	358 335,90	2 202 091,34		2,50	
7368	358 335,85	2 202 088,30		2,50	
7369	358 345,85	2 202 088,30		2,50	
7356	358 352,05	2 202 097,19		2,50	
ЗУ1(64)					
7370	358 841,40	2 201 817,57	Картометрический метод	2,50	—
7371	359 021,96	2 201 853,68		2,50	
7372	359 067,10	2 201 855,18		2,50	
7373	359 024,67	2 201 863,99		2,50	
7374	358 839,76	2 201 840,46		2,50	
7375	358 839,76	2 201 829,38		2,50	
7376	358 809,76	2 201 828,94		2,50	
7377	358 809,76	2 201 825,16		2,50	
7378	358 685,45	2 201 832,07		2,50	
7379	358 615,47	2 201 830,50		2,50	
7380	358 612,16	2 201 915,98		2,50	
7381	358 569,30	2 201 916,55		2,50	
7382	358 559,84	2 201 817,77		2,50	
7383	358 450,28	2 201 819,23		2,50	
7384	358 459,74	2 201 918,01		2,50	

Раздел 2

Сведения о местоположении границ объекта					
1	2	3	4	5	6
7385	358 426,40	2 201 918,46	Картометрический метод	2,50	—
7386	358 411,23	2 201 847,13		2,50	
7387	358 134,42	2 201 747,36		2,50	
7388	358 112,65	2 201 727,91		2,50	
7389	358 331,71	2 201 808,14		2,50	
7390	358 496,99	2 201 785,16		2,50	
7391	358 827,93	2 201 793,65		2,50	
7392	358 830,87	2 201 787,47		2,50	
7370	358 841,40	2 201 817,57		2,50	
ЗУ1(65)					
7393	359 445,29	2 205 068,10	Картометрический метод	2,50	—
7394	359 449,36	2 205 092,03		2,50	
7395	359 434,46	2 205 100,15		2,50	
7396	359 417,75	2 205 097,00		2,50	
7397	359 413,24	2 205 072,61		2,50	
7398	359 428,14	2 205 059,07		2,50	
7393	359 445,29	2 205 068,10		2,50	
ЗУ1(66)					
7399	358 477,01	2 204 524,05	Картометрический метод	2,50	—
7400	358 446,99	2 204 582,96		2,50	
7401	358 380,17	2 204 545,01		2,50	
7402	358 399,42	2 204 501,39		2,50	
7403	358 413,01	2 204 496,30		2,50	
7404	358 434,54	2 204 499,70		2,50	
7399	358 477,01	2 204 524,05		2,50	
ЗУ1(67)					
7405	358 471,35	2 204 777,23	Картометрический метод	2,50	—
7406	358 482,67	2 204 794,23		2,50	
7407	358 485,50	2 204 814,05		2,50	
7408	358 471,92	2 204 825,94		2,50	
7409	358 447,56	2 204 810,08		2,50	
7410	358 446,43	2 204 786,30		2,50	
7411	358 462,29	2 204 773,27		2,50	
7405	358 471,35	2 204 777,23		2,50	
ЗУ1(68)					
7412	358 733,00	2 204 721,44	Картометрический метод	2,50	—
7413	358 727,90	2 204 754,86		2,50	
7414	358 704,68	2 204 758,83		2,50	
7415	358 682,59	2 204 755,43		2,50	
7416	358 668,43	2 204 742,97		2,50	
7417	358 679,19	2 204 710,68		2,50	
7418	358 707,51	2 204 703,32		2,50	
7419	358 718,83	2 204 707,28		2,50	
7412	358 733,00	2 204 721,44		2,50	
ЗУ1(69)					
7420	359 493,35	2 204 006,90	Картометрический метод	2,50	—
7421	359 509,85	2 204 022,60		2,50	
7422	359 516,17	2 204 039,55		2,50	
7423	359 508,70	2 204 054,90		2,50	
7424	359 481,94	2 204 062,37		2,50	
7425	359 466,21	2 204 040,73		2,50	
7426	359 469,57	2 204 019,49		2,50	
7420	359 493,35	2 204 006,90		2,50	
ЗУ1(70)					
7427	359 364,12	2 204 056,97	Картометрический метод	2,50	—

Раздел 2

Сведения о местоположении границ объекта					
1	2	3	4	5	6
7428	359 388,98	2 204 098,41	Картометрический метод	2,50	—
7429	359 381,21	2 204 102,56		2,50	
7430	359 356,86	2 204 097,89		2,50	
7431	359 335,11	2 204 068,37		2,50	
7432	359 351,17	2 204 052,83		2,50	
7427	359 364,12	2 204 056,97		2,50	
ЗУ1(71)					
7433	358 955,48	2 204 247,32	Картометрический метод	2,50	—
7434	358 973,53	2 204 242,81		2,50	
7435	359 000,62	2 204 253,64		2,50	
7436	359 096,32	2 204 394,95		2,50	
7437	359 097,67	2 204 420,69		2,50	
7438	359 088,19	2 204 447,78		2,50	
7439	359 054,79	2 204 459,51		2,50	
7440	358 942,84	2 204 307,37		2,50	
7441	358 936,06	2 204 281,18		2,50	
7442	358 939,68	2 204 261,32		2,50	
7433	358 955,48	2 204 247,32		2,50	
ЗУ1(72)					
7443	359 156,81	2 204 153,87	Картометрический метод	2,50	—
7444	359 164,93	2 204 166,05		2,50	
7445	359 163,13	2 204 185,02		2,50	
7446	359 150,94	2 204 196,30		2,50	
7447	359 131,53	2 204 199,01		2,50	
7448	359 117,53	2 204 183,66		2,50	
7449	359 118,44	2 204 166,51		2,50	
7450	359 136,50	2 204 155,22		2,50	
7443	359 156,81	2 204 153,87		2,50	
ЗУ1(73)					
7451	359 204,66	2 204 040,54	Картометрический метод	2,50	—
7452	359 223,17	2 204 072,15		2,50	
7453	359 230,39	2 204 102,85		2,50	
7454	359 217,75	2 204 115,94		2,50	
7455	359 193,83	2 204 110,98		2,50	
7456	359 167,19	2 204 078,47		2,50	
7457	359 161,32	2 204 052,73		2,50	
7458	359 169,00	2 204 037,84		2,50	
7459	359 188,41	2 204 031,52		2,50	
7451	359 204,66	2 204 040,54		2,50	
ЗУ1(74)					
7460	358 468,69	2 204 043,00	Картометрический метод	2,50	—
7461	358 446,83	2 204 051,20		2,50	
7462	358 427,69	2 204 040,26		2,50	
7463	358 424,96	2 204 019,07		2,50	
7464	358 427,35	2 204 007,63		2,50	
7465	358 443,41	2 204 003,18		2,50	
7466	358 469,38	2 204 027,27		2,50	
7460	358 468,69	2 204 043,00		2,50	
ЗУ1(75)					
7467	358 506,97	2 203 885,80	Картометрический метод	2,50	—
7468	358 534,98	2 203 911,09		2,50	
7469	358 520,63	2 203 926,81		2,50	
7470	358 494,66	2 203 916,56		2,50	
7471	358 496,03	2 203 894,00		2,50	
7467	358 506,97	2 203 885,80		2,50	

Раздел 2

Сведения о местоположении границ объекта					
1	2	3	4	5	6
ЗУ1(76)					
7472	358 649,74	2 204 344,78	Картометрический метод	2,50	—
7473	358 659,94	2 204 356,12		2,50	
7474	358 657,11	2 204 380,47		2,50	
7475	358 635,58	2 204 379,90		2,50	
7476	358 630,49	2 204 358,95		2,50	
7477	358 641,25	2 204 345,92		2,50	
7472	358 649,74	2 204 344,78		2,50	
ЗУ1(77)					
7478	358 405,14	2 204 401,64	Картометрический метод	2,50	—
7479	358 410,61	2 204 427,61		2,50	
7480	358 398,31	2 204 447,43		2,50	
7481	358 374,39	2 204 445,38		2,50	
7482	358 357,99	2 204 430,34		2,50	
7483	358 361,40	2 204 405,74		2,50	
7484	358 370,29	2 204 390,02		2,50	
7485	358 384,64	2 204 392,07		2,50	
7478	358 405,14	2 204 401,64		2,50	
ЗУ1(78)					
7486	358 437,94	2 203 775,76	Картометрический метод	2,50	—
7487	358 452,98	2 203 797,63		2,50	
7488	358 448,20	2 203 824,29		2,50	
7489	358 428,38	2 203 831,12		2,50	
7490	358 407,88	2 203 822,92		2,50	
7491	358 398,99	2 203 797,63		2,50	
7492	358 407,19	2 203 775,76		2,50	
7493	358 424,96	2 203 770,30		2,50	
7486	358 437,94	2 203 775,76		2,50	
ЗУ1(79)					
7494	358 260,73	2 205 038,63	Картометрический метод	2,50	—
7495	358 273,19	2 205 056,75		2,50	
7496	358 265,26	2 205 079,41		2,50	
7497	358 243,73	2 205 082,81		2,50	
7498	358 223,34	2 205 071,48		2,50	
7499	358 229,00	2 205 044,29		2,50	
7494	358 260,73	2 205 038,63		2,50	
ЗУ1(80)					
7500	358 279,98	2 205 283,31	Картометрический метод	2,50	—
7501	358 293,58	2 205 307,10		2,50	
7502	358 289,04	2 205 334,29		2,50	
7503	358 262,99	2 205 333,16		2,50	
7504	358 248,26	2 205 315,03		2,50	
7505	358 253,93	2 205 290,11		2,50	
7500	358 279,98	2 205 283,31		2,50	
ЗУ1(81)					
7506	358 325,18	2 203 751,16	Картометрический метод	2,50	—
7507	358 330,65	2 203 773,03		2,50	
7508	358 319,04	2 203 800,37		2,50	
7509	358 301,27	2 203 813,35		2,50	
7510	358 273,93	2 203 806,52		2,50	
7511	358 263,00	2 203 787,38		2,50	
7512	358 274,62	2 203 757,99		2,50	
7513	358 293,75	2 203 741,59		2,50	
7506	358 325,18	2 203 751,16		2,50	
ЗУ1(82)					

Раздел 2

Сведения о местоположении границ объекта					
1	2	3	4	5	6
7514	358 330,65	2 203 952,27	Картометрический метод	2,50	—
7515	358 337,49	2 203 967,99		2,50	
7516	358 311,52	2 204 007,63		2,50	
7517	358 297,85	2 204 003,53		2,50	
7518	358 286,23	2 203 989,86		2,50	
7519	358 297,85	2 203 968,67		2,50	
7514	358 330,65	2 203 952,27		2,50	
ЗУ1(83)					
7520	358 246,60	2 203 993,96	Картометрический метод	2,50	—
7521	358 244,55	2 204 009,68		2,50	
7522	358 234,30	2 204 018,56		2,50	
7523	358 213,11	2 204 012,41		2,50	
7524	358 198,76	2 203 996,01		2,50	
7525	358 206,96	2 203 978,24		2,50	
7526	358 222,68	2 203 973,45		2,50	
7527	358 234,30	2 203 978,92		2,50	
7520	358 246,60	2 203 993,96		2,50	
ЗУ1(84)					
7528	358 227,46	2 204 235,90	Картометрический метод	2,50	—
7529	358 231,56	2 204 252,99		2,50	
7530	358 213,79	2 204 272,12		2,50	
7531	358 200,13	2 204 263,24		2,50	
7532	358 212,43	2 204 235,90		2,50	
7533	358 219,95	2 204 233,85		2,50	
7528	358 227,46	2 204 235,90		2,50	
ЗУ1(85)					
7534	358 394,89	2 204 692,27	Картометрический метод	2,50	—
7535	358 396,59	2 204 705,30		2,50	
7536	358 366,01	2 204 769,87		2,50	
7537	358 373,94	2 204 792,53		2,50	
7538	358 352,42	2 204 820,28		2,50	
7539	358 315,04	2 204 836,71		2,50	
7540	358 309,38	2 204 819,71		2,50	
7541	358 345,62	2 204 771,57		2,50	
7542	358 356,95	2 204 730,22		2,50	
7543	358 329,76	2 204 716,63		2,50	
7544	358 326,37	2 204 696,24		2,50	
7545	358 344,49	2 204 679,81		2,50	
7546	358 373,94	2 204 683,78		2,50	
7534	358 394,89	2 204 692,27		2,50	
ЗУ1(86)					
7547	358 701,83	2 203 297,48	Картометрический метод	2,50	—
7548	358 728,61	2 203 313,71		2,50	
7549	358 719,68	2 203 411,90		2,50	
7550	358 695,34	2 203 447,60		2,50	
7551	358 653,15	2 203 445,17		2,50	
7552	358 647,47	2 203 431,37		2,50	
7553	358 645,03	2 203 396,48		2,50	
7554	358 652,33	2 203 316,14		2,50	
7555	358 670,18	2 203 293,42		2,50	
7547	358 701,83	2 203 297,48		2,50	
ЗУ1(87)					
7556	358 232,93	2 203 324,00	Картометрический метод	2,50	—
7557	358 242,50	2 203 360,90		2,50	
7558	358 235,67	2 203 410,80		2,50	

Раздел 2

Сведения о местоположении границ объекта					
1	2	3	4	5	6
7559	358 209,01	2 203 453,86	Картометрический метод	2,50	—
7560	358 193,98	2 203 487,35		2,50	
7561	358 163,91	2 203 499,65		2,50	
7562	358 146,83	2 203 496,91		2,50	
7563	358 136,58	2 203 472,99		2,50	
7564	358 131,79	2 203 449,07		2,50	
7565	358 102,41	2 203 439,50		2,50	
7566	358 065,50	2 203 446,34		2,50	
7567	358 086,69	2 203 405,33		2,50	
7568	358 096,25	2 203 401,23		2,50	
7569	358 127,01	2 203 397,81		2,50	
7570	358 131,79	2 203 365,00		2,50	
7571	358 148,87	2 203 337,67		2,50	
7572	358 177,57	2 203 318,53		2,50	
7573	358 209,70	2 203 315,11		2,50	
7556	358 232,93	2 203 324,00		2,50	
ЗУ1(88)					
7574	358 003,30	2 203 264,98	Картометрический метод	2,50	—
7575	358 011,22	2 203 298,73		2,50	
7576	358 019,98	2 203 310,25		2,50	
7577	358 048,36	2 203 325,13		2,50	
7578	358 063,42	2 203 341,80		2,50	
7579	358 079,22	2 203 346,60		2,50	
7580	358 069,41	2 203 364,01		2,50	
7581	358 010,03	2 203 460,14		2,50	
7582	357 989,42	2 203 457,35		2,50	
7583	357 974,93	2 203 448,32		2,50	
7584	357 964,94	2 203 431,70		2,50	
7585	357 953,01	2 203 420,15		2,50	
7586	357 907,61	2 203 396,21		2,50	
7587	357 892,55	2 203 380,19		2,50	
7588	357 889,66	2 203 350,93		2,50	
7589	357 895,00	2 203 322,40		2,50	
7590	357 940,47	2 203 273,91	2,50		
7591	357 951,52	2 203 244,79	2,50		
7592	357 976,40	2 203 227,88	2,50		
7574	358 003,30	2 203 264,98	2,50		
ЗУ1(89)					
7593	357 662,61	2 205 852,55	Картометрический метод	2,50	—
7594	357 669,41	2 205 868,40		2,50	
7595	357 688,67	2 205 878,60		2,50	
7596	357 688,67	2 205 891,06		2,50	
7597	357 658,08	2 205 888,79		2,50	
7598	357 619,57	2 205 845,75		2,50	
7599	357 619,57	2 205 826,49		2,50	
7600	357 643,35	2 205 819,70		2,50	
7593	357 662,61	2 205 852,55		2,50	
ЗУ1(90)					
7601	357 510,82	2 205 061,28	Картометрический метод	2,50	—
7602	357 518,75	2 205 079,41		2,50	
7603	357 509,68	2 205 098,67		2,50	
7604	357 458,71	2 205 100,93		2,50	
7605	357 436,06	2 205 089,60		2,50	
7606	357 433,79	2 205 078,28		2,50	
7607	357 448,52	2 205 059,02		2,50	

Раздел 2

Сведения о местоположении границ объекта					
1	2	3	4	5	6
7608	357 477,97	2 205 052,22	Картометрический метод	2,50	—
7601	357 510,82	2 205 061,28		2,50	
ЗУ1(91)					
7609	357 699,99	2 204 587,77	Картометрический метод	2,50	—
7610	357 716,99	2 204 603,63		2,50	
7611	357 707,92	2 204 629,68		2,50	
7612	357 688,67	2 204 647,81		2,50	
7613	357 668,28	2 204 639,88		2,50	
7614	357 661,48	2 204 613,83		2,50	
7615	357 677,34	2 204 588,91		2,50	
7609	357 699,99	2 204 587,77		2,50	
ЗУ1(92)					
7616	357 849,52	2 204 707,85	Картометрический метод	2,50	—
7617	357 828,00	2 204 772,42		2,50	
7618	357 805,34	2 204 778,08		2,50	
7619	357 794,02	2 204 763,36		2,50	
7620	357 801,95	2 204 733,90		2,50	
7621	357 822,34	2 204 708,98		2,50	
7616	357 849,52	2 204 707,85		2,50	
ЗУ1(93)					
7622	357 796,28	2 205 216,47	Картометрический метод	2,50	—
7623	357 807,61	2 205 238,00		2,50	
7624	357 796,28	2 205 250,46		2,50	
7625	357 767,96	2 205 245,93		2,50	
7626	357 762,30	2 205 231,20		2,50	
7627	357 772,49	2 205 213,08		2,50	
7622	357 796,28	2 205 216,47		2,50	
ЗУ1(94)					
7628	357 886,91	2 205 319,56	Картометрический метод	2,50	—
7629	357 907,30	2 205 336,55		2,50	
7630	357 918,62	2 205 372,80		2,50	
7631	357 906,16	2 205 406,79		2,50	
7632	357 881,24	2 205 413,58		2,50	
7633	357 856,32	2 205 396,59		2,50	
7634	357 852,92	2 205 362,61		2,50	
7635	357 868,78	2 205 325,23		2,50	
7628	357 886,91	2 205 319,56		2,50	
ЗУ1(95)					
7636	357 619,57	2 205 346,75	Картометрический метод	2,50	—
7637	357 621,83	2 205 370,54		2,50	
7638	357 601,44	2 205 384,13		2,50	
7639	357 571,99	2 205 370,54		2,50	
7640	357 569,72	2 205 343,35		2,50	
7641	357 587,85	2 205 333,16		2,50	
7642	357 603,71	2 205 337,69		2,50	
7636	357 619,57	2 205 346,75		2,50	
ЗУ1(96)					
7643	357 440,59	2 205 667,90	Картометрический метод	2,50	—
7644	357 448,52	2 205 684,89		2,50	
7645	357 437,19	2 205 699,62		2,50	
7646	357 408,87	2 205 686,02		2,50	
7647	357 403,21	2 205 671,29		2,50	
7648	357 423,59	2 205 655,44		2,50	
7643	357 440,59	2 205 667,90		2,50	
ЗУ1(97)					

Раздел 2

Сведения о местоположении границ объекта					
1	2	3	4	5	6
7649	357 362,92	2 205 279,69	Картометрический метод	2,50	—
7650	357 370,34	2 205 292,05		2,50	
7651	357 366,22	2 205 301,12		2,50	
7652	357 348,90	2 205 307,72		2,50	
7653	357 296,13	2 205 281,33		2,50	
7654	357 291,18	2 205 267,32		2,50	
7655	357 308,50	2 205 255,77		2,50	
7656	357 338,18	2 205 259,90		2,50	
7649	357 362,92	2 205 279,69		2,50	
ЗУ1(98)					
7657	357 005,59	2 205 380,17	Картометрический метод	2,50	—
7658	357 008,99	2 205 403,95		2,50	
7659	356 990,87	2 205 424,35		2,50	
7660	356 958,02	2 205 414,15		2,50	
7661	356 931,97	2 205 381,30		2,50	
7662	356 935,36	2 205 355,25		2,50	
7663	356 967,08	2 205 349,86		2,50	
7664	356 990,87	2 205 360,91		2,50	
7657	357 005,59	2 205 380,17		2,50	
ЗУ1(99)					
7665	356 728,06	2 206 957,03	Картометрический метод	2,50	—
7666	356 735,99	2 206 984,21		2,50	
7667	356 709,94	2 207 013,67		2,50	
7668	356 671,42	2 207 019,33		2,50	
7669	356 644,24	2 206 998,94		2,50	
7670	356 644,24	2 206 953,63		2,50	
7671	356 675,96	2 206 938,90		2,50	
7665	356 728,06	2 206 957,03		2,50	
ЗУ1(100)					
7672	356 929,70	2 206 976,29	Картометрический метод	2,50	—
7673	356 947,82	2 206 989,88		2,50	
7674	356 956,89	2 207 034,06		2,50	
7675	356 943,29	2 207 069,17		2,50	
7676	356 920,63	2 207 066,91		2,50	
7677	356 883,25	2 207 017,06		2,50	
7678	356 900,25	2 206 978,55		2,50	
7672	356 929,70	2 206 976,29		2,50	
ЗУ1(101)					
7679	356 760,91	2 207 090,70	Картометрический метод	2,50	—
7680	356 760,91	2 207 098,63		2,50	
7681	356 730,33	2 207 131,48		2,50	
7682	356 711,07	2 207 122,41		2,50	
7683	356 706,54	2 207 090,70		2,50	
7684	356 735,99	2 207 078,24		2,50	
7679	356 760,91	2 207 090,70		2,50	
ЗУ1(102)					
7685	356 626,11	2 206 753,12	Картометрический метод	2,50	—
7686	356 630,64	2 206 779,18		2,50	
7687	356 620,45	2 206 801,83		2,50	
7688	356 592,13	2 206 791,64		2,50	
7689	356 579,67	2 206 751,99		2,50	
7690	356 601,19	2 206 748,59		2,50	
7685	356 626,11	2 206 753,12		2,50	
ЗУ1(103)					
7691	357 528,94	2 206 818,83	Картометрический метод	2,50	—

Раздел 2

Сведения о местоположении границ объекта					
1	2	3	4	5	6
7692	357 535,74	2 206 841,48	Картометрический метод	2,50	—
7693	357 499,49	2 206 870,93		2,50	
7694	357 476,83	2 206 853,94		2,50	
7695	357 498,36	2 206 821,09		2,50	
7691	357 528,94	2 206 818,83		2,50	
ЗУ1(104)					
7696	360 412,47	2 205 930,43	Картометрический метод	2,50	—
7697	360 427,37	2 205 972,77		2,50	
7698	360 452,45	2 205 985,31		2,50	
7699	360 459,51	2 206 000,21		2,50	
7700	360 446,97	2 206 011,18		2,50	
7701	360 425,80	2 205 997,85		2,50	
7702	360 392,88	2 205 999,42		2,50	
7703	360 391,31	2 205 986,09		2,50	
7704	360 397,58	2 205 975,12		2,50	
7705	360 372,49	2 205 967,28		2,50	
7706	360 356,03	2 205 944,55		2,50	
7707	360 363,09	2 205 926,51		2,50	
7708	360 395,23	2 205 913,19		2,50	
7696	360 412,47	2 205 930,43		2,50	
ЗУ1(105)					
7709	360 354,39	2 205 815,20	Картометрический метод	2,50	—
7710	360 348,90	2 205 824,61		2,50	
7711	360 315,19	2 205 832,45		2,50	
7712	360 300,30	2 205 826,17		2,50	
7713	360 303,43	2 205 812,06		2,50	
7714	360 337,14	2 205 802,66		2,50	
7715	360 346,55	2 205 808,93		2,50	
7709	360 354,39	2 205 815,20		2,50	
ЗУ1(106)					
7716	360 598,26	2 206 131,12	Картометрический метод	2,50	—
7717	360 599,04	2 206 144,45		2,50	
7718	360 591,99	2 206 151,50		2,50	
7719	360 581,01	2 206 142,88		2,50	
7720	360 590,42	2 206 130,34		2,50	
7716	360 598,26	2 206 131,12		2,50	
ЗУ1(107)					
7721	360 117,11	2 205 635,43	Картометрический метод	2,50	—
7722	360 130,11	2 205 645,95		2,50	
7723	360 127,63	2 205 666,99		2,50	
7724	360 115,88	2 205 675,04		2,50	
7725	360 099,78	2 205 668,23		2,50	
7726	360 099,16	2 205 645,33		2,50	
7721	360 117,11	2 205 635,43		2,50	
ЗУ1(108)					
7727	360 583,14	2 205 590,86	Картометрический метод	2,50	—
7728	360 605,42	2 205 593,34		2,50	
7729	360 597,38	2 205 647,19		2,50	
7730	360 663,60	2 205 760,45		2,50	
7731	360 671,02	2 205 767,25		2,50	
7732	360 736,62	2 205 787,68		2,50	
7733	360 747,77	2 205 905,89		2,50	
7734	360 776,23	2 205 965,92		2,50	
7735	360 684,02	2 206 048,23		2,50	
7736	360 654,93	2 206 092,18		2,50	

Раздел 2

Сведения о местоположении границ объекта					
1	2	3	4	5	6
7737	360 557,15	2 205 977,68	Картометрический метод	2,50	—
7738	360 359,10	2 205 767,87		2,50	
7739	360 420,37	2 205 651,52		2,50	
7740	360 442,65	2 205 631,71		2,50	
7741	360 476,69	2 205 622,43		2,50	
7742	360 487,21	2 205 615,62		2,50	
7743	360 493,40	2 205 594,58		2,50	
7744	360 509,49	2 205 588,39		2,50	
7745	360 531,15	2 205 592,10		2,50	
7746	360 547,86	2 205 600,15		2,50	
7747	360 568,29	2 205 597,06		2,50	
7727	360 583,14	2 205 590,86	2,50		
ЗУ1(109)					
7748	361 201,58	2 206 455,66	Картометрический метод	2,50	—
7749	361 279,73	2 206 596,29		2,50	
7750	361 231,74	2 206 610,82		2,50	
7751	361 224,93	2 206 597,82		2,50	
7752	361 250,31	2 206 574,30		2,50	
7753	361 249,69	2 206 558,83		2,50	
7754	361 223,08	2 206 550,16		2,50	
7755	361 221,84	2 206 526,03		2,50	
7756	361 215,03	2 206 511,79		2,50	
7757	361 200,79	2 206 501,27		2,50	
7758	361 187,80	2 206 475,90		2,50	
7748	361 201,58	2 206 455,66	2,50		
ЗУ1(110)					
7759	360 918,02	2 206 517,59	Картометрический метод	2,50	—
7760	360 958,78	2 206 589,72		2,50	
7761	360 918,02	2 206 620,29		2,50	
7762	360 893,72	2 206 604,61		2,50	
7763	360 865,50	2 206 572,47		2,50	
7764	360 860,80	2 206 546,60		2,50	
7759	360 918,02	2 206 517,59		2,50	
ЗУ1(111)					
7765	360 693,92	2 206 221,53	Картометрический метод	2,50	—
7766	360 697,01	2 206 240,71		2,50	
7767	360 693,92	2 206 262,38		2,50	
7768	360 676,59	2 206 284,03		2,50	
7769	360 664,21	2 206 287,75		2,50	
7770	360 657,41	2 206 275,37		2,50	
7771	360 654,93	2 206 259,90		2,50	
7772	360 649,36	2 206 256,18		2,50	
7773	360 658,03	2 206 220,91		2,50	
7765	360 693,92	2 206 221,53		2,50	
ЗУ1(112)					
7774	360 932,29	2 206 074,16	Картометрический метод	2,50	—
7775	361 051,93	2 206 264,18		2,50	
7776	361 165,75	2 206 466,87		2,50	
7777	361 104,09	2 206 545,78		2,50	
7778	361 074,25	2 206 565,78		2,50	
7779	360 975,97	2 206 556,31		2,50	
7780	360 943,68	2 206 531,04		2,50	
7781	360 826,44	2 206 361,49		2,50	
7782	360 819,56	2 206 390,49		2,50	
7783	360 843,69	2 206 430,72		2,50	

Раздел 2

Сведения о местоположении границ объекта					
1	2	3	4	5	6
7784	360 845,55	2 206 443,71	Картометрический метод	2,50	—
7785	360 817,57	2 206 445,90		2,50	
7786	360 788,00	2 206 439,38		2,50	
7787	360 755,19	2 206 395,44		2,50	
7788	360 720,54	2 206 368,21		2,50	
7789	360 702,71	2 206 347,57		2,50	
7790	360 803,50	2 206 331,03		2,50	
7791	360 698,47	2 206 064,41		2,50	
7792	360 808,07	2 205 962,61		2,50	
7793	360 832,01	2 205 966,13		2,50	
7774	360 932,29	2 206 074,16		2,50	
ЗУ1(113)					
7794	361 597,50	2 207 194,44	Картометрический метод	2,50	—
7795	361 598,74	2 207 207,44		2,50	
7796	361 589,46	2 207 216,10		2,50	
7797	361 616,07	2 207 241,48		2,50	
7798	361 614,21	2 207 256,33		2,50	
7799	361 590,08	2 207 265,00		2,50	
7800	361 565,32	2 207 249,52		2,50	
7801	361 538,09	2 207 215,49		2,50	
7802	361 549,23	2 207 197,53		2,50	
7794	361 597,50	2 207 194,44		2,50	
ЗУ1(114)					
7803	361 693,71	2 207 115,81	Картометрический метод	2,50	—
7804	361 687,78	2 207 204,97		2,50	
7805	361 703,40	2 207 212,87		2,50	
7806	361 681,05	2 207 226,01		2,50	
7807	361 649,49	2 207 235,60		2,50	
7808	361 640,21	2 207 221,67		2,50	
7809	361 653,82	2 207 208,06		2,50	
7810	361 682,29	2 207 192,58		2,50	
7811	361 682,91	2 207 174,64		2,50	
7812	361 652,90	2 207 148,95		2,50	
7813	361 657,85	2 207 126,98		2,50	
7803	361 693,71	2 207 115,81		2,50	
ЗУ1(115)					
7814	362 027,15	2 207 771,45	Картометрический метод	2,50	—
7815	362 027,15	2 207 826,62		2,50	
7816	362 056,33	2 207 866,28		2,50	
7817	362 084,90	2 207 868,87		2,50	
7818	362 158,70	2 207 998,84		2,50	
7819	362 278,35	2 208 238,73		2,50	
7820	362 423,17	2 208 329,44		2,50	
7821	362 181,60	2 208 332,74		2,50	
7822	362 142,29	2 208 333,27		2,50	
7823	362 140,07	2 208 332,80		2,50	
7824	362 013,57	2 208 280,31		2,50	
7825	361 860,09	2 208 231,83		2,50	
7826	361 580,41	2 208 228,68		2,50	
7827	361 580,12	2 208 199,70		2,50	
7828	361 685,40	2 208 206,87		2,50	
7829	361 951,89	2 208 222,65		2,50	
7830	362 116,84	2 208 271,13		2,50	
7831	362 168,47	2 208 161,55		2,50	
7832	362 169,04	2 208 108,19		2,50	

Раздел 2

Сведения о местоположении границ объекта					
1	2	3	4	5	6
7833	362 148,39	2 208 025,74	Картометрический метод	2,50	—
7834	362 114,16	2 207 941,39		2,50	
7835	362 058,69	2 207 878,50		2,50	
7836	361 984,89	2 207 786,63		2,50	
7837	361 944,01	2 207 698,25		2,50	
7838	361 835,89	2 207 497,22		2,50	
7839	361 846,81	2 207 458,40		2,50	
7840	361 901,30	2 207 534,40		2,50	
7814	362 027,15	2 207 771,45		2,50	
ЗУ1(116)					
7841	360 582,79	2 208 366,22	Картометрический метод	2,50	—
7842	360 570,06	2 208 394,13		2,50	
7843	360 547,07	2 208 404,02		2,50	
7844	360 526,08	2 208 394,84		2,50	
7845	360 517,56	2 208 364,53		2,50	
7846	360 542,40	2 208 340,04		2,50	
7847	360 564,95	2 208 346,62		2,50	
7841	360 582,79	2 208 366,22		2,50	
ЗУ1(117)					
7848	359 772,23	2 209 496,25	Картометрический метод	2,50	—
7849	359 766,41	2 209 543,11		2,50	
7850	359 738,16	2 209 609,89		2,50	
7851	359 741,42	2 209 572,52		2,50	
7848	359 772,23	2 209 496,25		2,50	
ЗУ1(118)					
7852	360 194,11	2 209 759,29	Картометрический метод	2,50	—
7853	360 198,32	2 209 774,94		2,50	
7854	360 184,69	2 209 793,47		2,50	
7855	360 156,49	2 209 790,50		2,50	
7856	360 140,10	2 209 765,23		2,50	
7857	360 142,37	2 209 746,15		2,50	
7858	360 168,38	2 209 738,23		2,50	
7852	360 194,11	2 209 759,29		2,50	
ЗУ1(119)					
7859	359 956,79	2 209 388,16	Картометрический метод	2,50	—
7860	359 957,28	2 209 411,76		2,50	
7861	359 943,35	2 209 429,41		2,50	
7862	359 916,78	2 209 434,61		2,50	
7863	359 899,81	2 209 416,16		2,50	
7864	359 912,20	2 209 388,53		2,50	
7865	359 939,20	2 209 378,50		2,50	
7859	359 956,79	2 209 388,16		2,50	
ЗУ1(120)					
7866	359 152,77	2 209 278,91	Картометрический метод	2,50	—
7867	359 202,16	2 209 330,40		2,50	
7868	359 215,54	2 209 369,11		2,50	
7869	359 202,51	2 209 405,57		2,50	
7870	359 166,47	2 209 452,93		2,50	
7871	359 147,00	2 209 472,73		2,50	
7872	359 131,47	2 209 461,51		2,50	
7873	359 112,25	2 209 410,37		2,50	
7874	359 079,99	2 209 380,17		2,50	
7875	359 068,20	2 209 364,64		2,50	
7876	359 065,82	2 209 338,50		2,50	
7877	359 087,20	2 209 298,83		2,50	

Раздел 2

Сведения о местоположении границ объекта					
1	2	3	4	5	6
7878	359 101,88	2 209 282,01	Картометрический метод	2,50	—
7866	359 152,77	2 209 278,91		2,50	
ЗУ1(121)					
7879	359 415,05	2 209 531,66	Картометрический метод	2,50	—
7880	359 417,05	2 209 541,73		2,50	
7881	359 415,16	2 209 665,72		2,50	
7882	359 323,57	2 209 683,05		2,50	
7883	359 240,03	2 209 691,09		2,50	
7884	359 084,08	2 209 662,63		2,50	
7885	359 085,94	2 209 584,65		2,50	
7886	359 129,88	2 209 583,41		2,50	
7887	359 147,82	2 209 575,36		2,50	
7888	359 162,06	2 209 532,66		2,50	
7889	359 178,14	2 209 475,10		2,50	
7890	359 189,90	2 209 459,63		2,50	
7891	359 207,23	2 209 466,43		2,50	
7892	359 234,46	2 209 496,14		2,50	
7893	359 267,67	2 209 514,29		2,50	
7894	359 277,00	2 209 515,81		2,50	
7895	359 349,06	2 209 525,75		2,50	
7879	359 415,05	2 209 531,66		2,50	
ЗУ1(122)					
7896	359 584,82	2 209 771,78	Картометрический метод	2,50	—
7897	359 609,87	2 209 803,01		2,50	
7898	359 618,10	2 209 855,18		2,50	
7899	359 609,18	2 209 880,23		2,50	
7900	359 598,54	2 209 887,44		2,50	
7901	359 574,52	2 209 892,59		2,50	
7902	359 552,90	2 209 883,32		2,50	
7903	359 532,31	2 209 883,32		2,50	
7904	359 523,39	2 209 877,15		2,50	
7905	359 512,74	2 209 853,81		2,50	
7906	359 490,04	2 209 850,15		2,50	
7907	359 480,14	2 209 841,79		2,50	
7908	359 487,69	2 209 823,95		2,50	
7909	359 499,36	2 209 811,94		2,50	
7910	359 524,08	2 209 808,07		2,50	
7911	359 539,55	2 209 790,74		2,50	
7912	359 561,82	2 209 782,76		2,50	
7913	359 564,57	2 209 772,47		2,50	
7914	359 571,78	2 209 766,97	2,50		
7896	359 584,82	2 209 771,78	2,50		
ЗУ1(123)					
7915	358 952,81	2 209 042,17	Картометрический метод	2,50	—
7916	358 956,63	2 209 058,51		2,50	
7917	358 938,65	2 209 067,23		2,50	
7918	358 923,40	2 209 064,50		2,50	
7919	358 921,22	2 209 054,15		2,50	
7920	358 927,21	2 209 041,62		2,50	
7921	358 943,01	2 209 038,90		2,50	
7915	358 952,81	2 209 042,17		2,50	
ЗУ1(124)					
7922	358 902,15	2 208 965,90	Картометрический метод	2,50	—
7923	358 904,33	2 208 983,33		2,50	
7924	358 870,01	2 209 006,76		2,50	

Раздел 2

Сведения о местоположении границ объекта					
1	2	3	4	5	6
7925	358 844,96	2 209 006,76	Картометрический метод	2,50	—
7926	358 841,14	2 208 989,87		2,50	
7927	358 866,75	2 208 966,99		2,50	
7928	358 890,71	2 208 957,18		2,50	
7922	358 902,15	2 208 965,90		2,50	
ЗУ1(125)					
7929	358 849,31	2 209 060,15	Картометрический метод	2,50	—
7930	358 842,78	2 209 077,03		2,50	
7931	358 823,17	2 209 080,30		2,50	
7932	358 804,10	2 209 065,05		2,50	
7933	358 810,09	2 209 050,88		2,50	
7934	358 826,98	2 209 045,44		2,50	
7935	358 840,60	2 209 051,43		2,50	
7929	358 849,31	2 209 060,15		2,50	
ЗУ1(126)					
7936	358 491,39	2 208 985,51	Картометрический метод	2,50	—
7937	358 504,46	2 209 000,77		2,50	
7938	358 509,37	2 209 028,55		2,50	
7939	358 497,93	2 209 053,06		2,50	
7940	358 476,14	2 209 059,60		2,50	
7941	358 458,71	2 209 041,08		2,50	
7942	358 452,71	2 209 014,93		2,50	
7943	358 463,61	2 208 989,87		2,50	
7944	358 479,41	2 208 984,97		2,50	
7936	358 491,39	2 208 985,51		2,50	
ЗУ1(127)					
7945	358 431,46	2 208 521,35	Картометрический метод	2,50	—
7946	358 436,37	2 208 538,79		2,50	
7947	358 438,00	2 208 564,94		2,50	
7948	358 422,75	2 208 584,55		2,50	
7949	358 405,32	2 208 584,55		2,50	
7950	358 392,24	2 208 568,20		2,50	
7951	358 392,79	2 208 537,69		2,50	
7952	358 400,96	2 208 521,90		2,50	
7953	358 420,02	2 208 518,63		2,50	
7945	358 431,46	2 208 521,35		2,50	
ЗУ1(128)					
7954	358 873,27	2 208 134,01	Картометрический метод	2,50	—
7955	358 878,17	2 208 160,70		2,50	
7956	358 867,82	2 208 186,85		2,50	
7957	358 823,69	2 208 175,96		2,50	
7958	358 812,25	2 208 166,15		2,50	
7959	358 813,89	2 208 145,99		2,50	
7960	358 824,78	2 208 127,47		2,50	
7961	358 842,76	2 208 121,48		2,50	
7962	358 862,92	2 208 125,29		2,50	
7954	358 873,27	2 208 134,01		2,50	
ЗУ1(129)					
7963	359 139,12	2 208 284,37	Картометрический метод	2,50	—
7964	359 151,11	2 208 298,53		2,50	
7965	359 149,47	2 208 317,05		2,50	
7966	359 139,67	2 208 334,49		2,50	
7967	359 126,59	2 208 329,04		2,50	
7968	359 116,79	2 208 307,79		2,50	
7969	359 121,69	2 208 283,28		2,50	

Раздел 2

Сведения о местоположении границ объекта					
1	2	3	4	5	6
7963	359 139,12	2 208 284,37	Картометрический метод	2,50	—
ЗУ1(130)					
7970	359 030,16	2 208 676,62	Картометрический метод	2,50	—
7971	359 038,34	2 208 715,29		2,50	
7972	359 030,71	2 208 731,64		2,50	
7973	358 998,57	2 208 730,55		2,50	
7974	358 951,17	2 208 691,32		2,50	
7975	358 928,84	2 208 659,18		2,50	
7976	358 934,28	2 208 645,02		2,50	
7977	358 950,08	2 208 646,11		2,50	
7978	359 002,93	2 208 668,99		2,50	
7970	359 030,16	2 208 676,62		2,50	
ЗУ1(131)					
7979	358 984,40	2 207 535,29	Картометрический метод	2,50	—
7980	358 994,21	2 207 545,64		2,50	
7981	359 007,29	2 207 575,05		2,50	
7982	359 004,56	2 207 606,65		2,50	
7983	358 986,58	2 207 625,17		2,50	
7984	358 964,79	2 207 625,72		2,50	
7985	358 936,46	2 207 606,65		2,50	
7986	358 926,66	2 207 589,22		2,50	
7987	358 934,83	2 207 548,36		2,50	
7988	358 960,43	2 207 531,47		2,50	
7979	358 984,40	2 207 535,29		2,50	
ЗУ1(132)					
7989	359 243,72	2 207 044,98	Картометрический метод	2,50	—
7990	359 258,97	2 207 054,78		2,50	
7991	359 263,88	2 207 071,13		2,50	
7992	359 254,07	2 207 115,80		2,50	
7993	359 243,72	2 207 119,61		2,50	
7994	359 217,57	2 207 100,00		2,50	
7995	359 215,39	2 207 073,31		2,50	
7996	359 223,56	2 207 051,51		2,50	
7989	359 243,72	2 207 044,98		2,50	
ЗУ1(133)					
7997	358 987,13	2 207 206,23	Картометрический метод	2,50	—
7998	359 000,20	2 207 218,22		2,50	
7999	359 006,19	2 207 245,46		2,50	
8000	358 996,93	2 207 274,33		2,50	
8001	358 977,32	2 207 275,97		2,50	
8002	358 953,35	2 207 247,64		2,50	
8003	358 957,71	2 207 220,94		2,50	
8004	358 969,15	2 207 204,60		2,50	
7997	358 987,13	2 207 206,23		2,50	
ЗУ1(134)					
8005	356 516,99	2 208 023,45	Картометрический метод	2,50	—
8006	356 522,34	2 208 025,29		2,50	
8007	356 504,34	2 208 058,07		2,50	
8008	356 500,68	2 208 076,98		2,50	
8009	356 499,11	2 208 123,97		2,50	
8010	356 501,19	2 208 151,88		2,50	
8011	356 504,69	2 208 165,58		2,50	
8012	356 509,70	2 208 179,37		2,50	
8013	356 520,42	2 208 199,84		2,50	
8014	356 529,01	2 208 208,18		2,50	

Раздел 2

Сведения о местоположении границ объекта					
1	2	3	4	5	6
8015	356 543,20	2 208 218,78	Картометрический метод	2,50	—
8016	356 597,81	2 208 254,30		2,50	
8017	356 657,51	2 208 294,80		2,50	
8018	356 681,95	2 208 323,33		2,50	
8019	356 688,80	2 208 339,58		2,50	
8020	356 692,29	2 208 379,70		2,50	
8021	356 693,87	2 208 429,94		2,50	
8022	356 697,34	2 208 483,39		2,50	
8023	356 701,88	2 208 535,31		2,50	
8024	356 698,12	2 208 571,44		2,50	
8025	356 679,72	2 208 677,38		2,50	
8026	356 668,61	2 208 703,46		2,50	
8027	356 647,52	2 208 724,66		2,50	
8028	356 610,91	2 208 735,15		2,50	
8029	356 520,40	2 208 765,23		2,50	
8030	356 375,93	2 209 467,64		2,50	
8031	356 395,21	2 209 482,28		2,50	
8032	356 005,93	2 209 186,70		2,50	
8033	356 006,96	2 209 161,33		2,50	
8034	356 024,56	2 209 014,84		2,50	
8035	356 071,15	2 208 890,60		2,50	
8036	356 323,25	2 208 910,79		2,50	
8037	356 414,88	2 208 847,63		2,50	
8038	356 477,00	2 208 788,10		2,50	
8039	356 279,25	2 208 292,70		2,50	
8040	356 255,82	2 208 271,69		2,50	
8041	356 259,00	2 208 268,55		2,50	
8042	356 282,31	2 208 245,79		2,50	
8043	356 326,91	2 208 213,53		2,50	
8044	356 376,67	2 208 170,46		2,50	
8045	356 496,99	2 208 048,12	2,50		
8005	356 516,99	2 208 023,45	2,50		
ЗУ1(135)					
8046	357 316,18	2 202 902,97	Картометрический метод	2,50	—
8047	357 345,20	2 202 925,32		2,50	
8048	357 344,41	2 202 930,42		2,50	
8049	357 334,22	2 202 928,85		2,50	
8050	357 331,47	2 202 935,91		2,50	
8051	357 325,66	2 202 947,48		2,50	
8052	357 328,73	2 202 964,54		2,50	
8053	357 327,55	2 202 970,03		2,50	
8054	357 316,57	2 202 970,42		2,50	
8055	357 313,82	2 202 974,74		2,50	
8056	357 309,64	2 202 990,51		2,50	
8057	357 305,20	2 203 001,40		2,50	
8058	357 294,61	2 203 005,72		2,50	
8059	357 281,67	2 203 016,70		2,50	
8060	357 283,24	2 203 032,00		2,50	
8061	357 288,33	2 203 040,23		2,50	
8062	357 277,35	2 203 058,66		2,50	
8063	357 280,10	2 203 065,33		2,50	
8064	357 284,02	2 203 070,43		2,50	
8065	357 282,84	2 203 079,06		2,50	
8066	357 276,57	2 203 088,86	2,50		
8067	357 275,00	2 203 096,71	2,50		

Раздел 2

Сведения о местоположении границ объекта					
1	2	3	4	5	6
8068	357 275,39	2 203 107,68	Картометрический метод	2,50	—
8069	357 273,83	2 203 114,75		2,50	
8070	357 282,45	2 203 125,33		2,50	
8071	357 282,06	2 203 129,65		2,50	
8072	357 266,77	2 203 127,69		2,50	
8073	357 266,37	2 203 132,79		2,50	
8074	357 275,79	2 203 141,81		2,50	
8075	357 271,47	2 203 147,30		2,50	
8076	357 264,81	2 203 147,30		2,50	
8077	357 251,87	2 203 145,73		2,50	
8078	357 259,32	2 203 082,19		2,50	
8079	357 267,16	2 203 054,74		2,50	
8080	357 263,24	2 203 006,50		2,50	
8081	357 289,90	2 202 984,15		2,50	
8082	357 311,86	2 202 941,40		2,50	
8046	357 316,18	2 202 902,97		2,50	
ЗУ1(136)					
8083	356 809,52	2 203 562,08	Картометрический метод	2,50	—
8084	356 792,06	2 203 599,12		2,50	
8085	356 755,55	2 203 583,78		2,50	
8086	356 759,52	2 203 562,21		2,50	
8083	356 809,52	2 203 562,08		2,50	
ЗУ1(137)					
8087	356 722,22	2 203 478,47	Картометрический метод	2,50	—
8088	356 742,85	2 203 487,60		2,50	
8089	356 737,03	2 203 501,89		2,50	
8090	356 712,69	2 203 497,26		2,50	
8091	356 686,24	2 203 486,54		2,50	
8092	356 691,53	2 203 471,20		2,50	
8087	356 722,22	2 203 478,47		2,50	
ЗУ1(138)					
8093	356 612,93	2 203 194,97	Картометрический метод	2,50	—
8094	356 618,78	2 203 202,96		2,50	
8095	356 620,38	2 203 215,21		2,50	
8096	356 604,41	2 203 235,44		2,50	
8097	356 587,90	2 203 238,64		2,50	
8098	356 585,24	2 203 208,29		2,50	
8099	356 599,62	2 203 193,37		2,50	
8093	356 612,93	2 203 194,97		2,50	
ЗУ1(139)					
8100	357 168,11	2 204 563,73	Картометрический метод	2,50	—
8101	357 170,46	2 204 577,85		2,50	
8102	357 154,51	2 204 602,69		2,50	
8103	357 140,39	2 204 604,52		2,50	
8104	357 124,96	2 204 595,37		2,50	
8105	357 122,87	2 204 571,84		2,50	
8106	357 136,21	2 204 550,65		2,50	
8107	357 153,99	2 204 553,53		2,50	
8100	357 168,11	2 204 563,73		2,50	
ЗУ1(140)					
8108	357 306,91	2 204 378,88	Картометрический метод	2,50	—
8109	357 306,91	2 204 401,64		2,50	
8110	357 293,68	2 204 415,39		2,50	
8111	357 259,29	2 204 410,10		2,50	
8112	357 215,90	2 204 378,88		2,50	

Раздел 2

Сведения о местоположении границ объекта					
1	2	3	4	5	6
8113	357 237,59	2 204 347,13	Картометрический метод	2,50	—
8114	357 257,70	2 204 343,96		2,50	
8115	357 298,44	2 204 364,07		2,50	
8108	357 306,91	2 204 378,88		2,50	
ЗУ1(141)					
8116	357 141,30	2 204 331,79	Картометрический метод	2,50	—
8117	357 143,94	2 204 351,36		2,50	
8118	357 133,89	2 204 371,47		2,50	
8119	357 110,08	2 204 372,53		2,50	
8120	357 075,69	2 204 352,43		2,50	
8121	357 062,46	2 204 332,31		2,50	
8122	357 071,98	2 204 312,74		2,50	
8123	357 092,09	2 204 311,15		2,50	
8124	357 117,49	2 204 319,09		2,50	
8116	357 141,30	2 204 331,79		2,50	
ЗУ1(142)					
8125	357 005,85	2 204 032,81	Картометрический метод	2,50	—
8126	357 017,48	2 204 048,15		2,50	
8127	357 020,13	2 204 067,73		2,50	
8128	357 009,02	2 204 084,67		2,50	
8129	356 988,39	2 204 085,19		2,50	
8130	356 970,40	2 204 066,14		2,50	
8131	356 968,28	2 204 043,92		2,50	
8132	356 983,09	2 204 030,16		2,50	
8125	357 005,85	2 204 032,81		2,50	
ЗУ1(143)					
8133	356 269,52	2 205 066,32	Картометрический метод	2,50	—
8134	356 275,42	2 205 098,03		2,50	
8135	356 262,89	2 205 116,46		2,50	
8136	356 243,72	2 205 108,35		2,50	
8137	356 233,39	2 205 083,28		2,50	
8138	356 234,87	2 205 052,32		2,50	
8139	356 247,40	2 205 045,68		2,50	
8133	356 269,52	2 205 066,32		2,50	
ЗУ1(144)					
8140	356 923,54	2 205 098,03	Картометрический метод	2,50	—
8141	356 888,15	2 205 159,96		2,50	
8142	356 861,60	2 205 182,07		2,50	
8143	356 824,73	2 205 173,23		2,50	
8144	356 811,46	2 205 145,21		2,50	
8145	356 827,69	2 205 098,03		2,50	
8146	356 858,66	2 205 077,38		2,50	
8147	356 895,52	2 205 083,28		2,50	
8140	356 923,54	2 205 098,03		2,50	
ЗУ1(145)					
8148	356 492,94	2 205 381,13	Картометрический метод	2,50	—
8149	356 512,11	2 205 409,14		2,50	
8150	356 518,01	2 205 426,83		2,50	
8151	356 513,58	2 205 443,05		2,50	
8152	356 484,09	2 205 438,63		2,50	
8153	356 464,92	2 205 415,04		2,50	
8154	356 469,34	2 205 387,02		2,50	
8148	356 492,94	2 205 381,13		2,50	
ЗУ1(146)					
8155	356 475,61	2 205 568,75	Картометрический метод	2,50	—

Раздел 2

Сведения о местоположении границ объекта					
1	2	3	4	5	6
8156	356 477,08	2 205 585,70	Картометрический метод	2,50	—
8157	356 457,54	2 205 594,92		2,50	
8158	356 424,00	2 205 599,71		2,50	
8159	356 401,51	2 205 606,71		2,50	
8160	356 377,54	2 205 590,87		2,50	
8161	356 372,75	2 205 569,49		2,50	
8162	356 394,87	2 205 538,89		2,50	
8163	356 438,37	2 205 540,37		2,50	
8164	356 458,65	2 205 548,11		2,50	
8155	356 475,61	2 205 568,75		2,50	
ЗУ1(147)					
8165	356 728,88	2 205 241,05	Картометрический метод	2,50	—
8166	356 737,73	2 205 266,11		2,50	
8167	356 739,21	2 205 276,44		2,50	
8168	356 722,99	2 205 279,38		2,50	
8169	356 696,44	2 205 260,22		2,50	
8170	356 689,07	2 205 232,20		2,50	
8171	356 705,29	2 205 220,41		2,50	
8165	356 728,88	2 205 241,05		2,50	
ЗУ1(148)					
8172	355 588,96	2 204 874,46	Картометрический метод	2,50	—
8173	355 584,54	2 204 883,31		2,50	
8174	355 567,58	2 204 891,42		2,50	
8175	355 550,62	2 204 892,16		2,50	
8176	355 543,62	2 204 884,41		2,50	
8177	355 545,83	2 204 874,46		2,50	
8178	355 563,16	2 204 866,35		2,50	
8179	355 582,69	2 204 865,61		2,50	
8172	355 588,96	2 204 874,46		2,50	
ЗУ1(149)					
8180	355 301,40	2 205 283,81	Картометрический метод	2,50	—
8181	355 304,35	2 205 297,08		2,50	
8182	355 297,71	2 205 320,67		2,50	
8183	355 273,38	2 205 328,78		2,50	
8184	355 246,84	2 205 327,31		2,50	
8185	355 239,47	2 205 312,56		2,50	
8186	355 260,11	2 205 284,55		2,50	
8187	355 281,49	2 205 280,86		2,50	
8180	355 301,40	2 205 283,81		2,50	
ЗУ1(150)					
8188	355 093,47	2 205 056,74	Картометрический метод	2,50	—
8189	355 096,42	2 205 073,70		2,50	
8190	355 072,83	2 205 092,86		2,50	
8191	355 028,59	2 205 103,93		2,50	
8192	354 990,98	2 205 106,13		2,50	
8193	354 989,51	2 205 090,66		2,50	
8194	354 995,41	2 205 076,65		2,50	
8195	355 021,95	2 205 059,69		2,50	
8196	355 057,34	2 205 051,58		2,50	
8197	355 079,46	2 205 050,84		2,50	
8188	355 093,47	2 205 056,74		2,50	
ЗУ1(151)					
8198	355 758,55	2 205 358,27	Картометрический метод	2,50	—
8199	355 760,76	2 205 369,33		2,50	
8200	355 740,12	2 205 381,86		2,50	

Раздел 2

Сведения о местоположении границ объекта					
1	2	3	4	5	6
8201	355 735,69	2 205 392,92	Картометрический метод	2,50	—
8202	355 740,85	2 205 412,09		2,50	
8203	355 734,96	2 205 416,51		2,50	
8204	355 717,26	2 205 420,20		2,50	
8205	355 660,48	2 205 399,55		2,50	
8206	355 640,57	2 205 374,49		2,50	
8207	355 668,59	2 205 374,49		2,50	
8208	355 681,87	2 205 344,26		2,50	
8209	355 699,56	2 205 336,89		2,50	
8198	355 758,55	2 205 358,27		2,50	
ЗУ1(152)					
8210	355 364,81	2 205 662,01	Картометрический метод	2,50	—
8211	355 357,44	2 205 680,44		2,50	
8212	355 322,78	2 205 695,92		2,50	
8213	355 284,44	2 205 704,03		2,50	
8214	355 254,95	2 205 701,08		2,50	
8215	355 248,31	2 205 690,76		2,50	
8216	355 249,79	2 205 673,81		2,50	
8217	355 281,49	2 205 650,95		2,50	
8218	355 325,00	2 205 643,58		2,50	
8219	355 356,70	2 205 648,00		2,50	
8210	355 364,81	2 205 662,01	2,50		
ЗУ1(153)					
8220	355 830,29	2 203 456,77	Картометрический метод	2,50	—
8221	355 845,66	2 203 480,13		2,50	
8222	355 843,19	2 203 489,97		2,50	
8223	355 818,00	2 203 462,92		2,50	
8220	355 830,29	2 203 456,77		2,50	
ЗУ1(154)					
8224	355 849,96	2 203 657,81	Картометрический метод	2,50	—
8225	355 854,88	2 203 667,64		2,50	
8226	355 837,05	2 203 659,65		2,50	
8227	355 841,97	2 203 676,86		2,50	
8228	355 832,75	2 203 672,56		2,50	
8229	355 808,16	2 203 642,43		2,50	
8230	355 782,96	2 203 619,69		2,50	
8231	355 773,12	2 203 619,69		2,50	
8232	355 771,89	2 203 642,43		2,50	
8233	355 790,33	2 203 660,88		2,50	
8234	355 800,78	2 203 674,40		2,50	
8235	355 798,94	2 203 681,78		2,50	
8236	355 786,65	2 203 683,63		2,50	
8237	355 775,58	2 203 662,11		2,50	
8238	355 765,75	2 203 655,96		2,50	
8239	355 752,84	2 203 657,81		2,50	
8240	355 742,39	2 203 671,33		2,50	
8241	355 748,54	2 203 679,32		2,50	
8242	355 764,52	2 203 687,93		2,50	
8243	355 763,29	2 203 694,69		2,50	
8244	355 743,62	2 203 694,08		2,50	
8245	355 742,39	2 203 710,68		2,50	
8246	355 726,41	2 203 701,46		2,50	
8247	355 727,02	2 203 715,59		2,50	
8248	355 714,11	2 203 706,99	2,50		
8249	355 709,20	2 203 707,60	2,50		

Раздел 2

Сведения о местоположении границ объекта					
1	2	3	4	5	6
8250	355 709,20	2 203 718,67	Картометрический метод	2,50	—
8251	355 697,06	2 203 706,60		2,50	
8252	355 714,27	2 203 703,37		2,50	
8253	355 722,87	2 203 698,15		2,50	
8254	355 735,17	2 203 685,01		2,50	
8255	355 738,55	2 203 669,87		2,50	
8256	355 760,37	2 203 641,59		2,50	
8257	355 771,28	2 203 615,38		2,50	
8258	355 774,97	2 203 598,78		2,50	
8259	355 801,40	2 203 618,46		2,50	
8260	355 835,21	2 203 643,66		2,50	
8224	355 849,96	2 203 657,81		2,50	
ЗУ1(155)					
8261	355 838,28	2 203 580,34	Картометрический метод	2,50	—
8262	355 788,49	2 203 569,28		2,50	
8263	355 790,33	2 203 554,52		2,50	
8264	355 827,22	2 203 569,89		2,50	
8261	355 838,28	2 203 580,34		2,50	
ЗУ1(156)					
8265	355 684,93	2 203 723,31	Картометрический метод	2,50	—
8266	355 691,27	2 203 737,46		2,50	
8267	355 697,61	2 203 752,58		2,50	
8268	355 695,66	2 203 755,99		2,50	
8269	355 685,90	2 203 748,19		2,50	
8270	355 677,61	2 203 736,48		2,50	
8271	355 669,32	2 203 718,43		2,50	
8272	355 679,56	2 203 710,14		2,50	
8265	355 684,93	2 203 723,31		2,50	
ЗУ1(157)					
8273	355 642,01	2 203 728,19	Картометрический метод	2,50	—
8274	355 658,11	2 203 751,11		2,50	
8275	355 663,47	2 203 764,77		2,50	
8276	355 661,03	2 203 765,26		2,50	
8277	355 643,47	2 203 749,16		2,50	
8278	355 633,72	2 203 736,97		2,50	
8273	355 642,01	2 203 728,19		2,50	
ЗУ1(158)					
8279	355 276,46	2 204 063,49	Картометрический метод	2,50	—
8280	355 291,22	2 204 115,74		2,50	
8281	355 303,51	2 204 169,23		2,50	
8282	355 304,12	2 204 174,76		2,50	
8283	355 298,59	2 204 174,76		2,50	
8284	355 288,75	2 204 166,76		2,50	
8285	355 266,01	2 204 074,55		2,50	
8286	355 260,48	2 204 081,93		2,50	
8287	355 252,49	2 204 095,45		2,50	
8288	355 248,19	2 204 095,45		2,50	
8289	355 246,34	2 204 070,24		2,50	
8290	355 258,02	2 204 056,10		2,50	
8291	355 256,79	2 204 042,58		2,50	
8292	355 271,55	2 204 040,74		2,50	
8293	355 269,09	2 204 054,88		2,50	
8279	355 276,46	2 204 063,49		2,50	
ЗУ1(159)					
8294	355 027,51	2 204 092,07	Картометрический метод	2,50	—

Раздел 2

Сведения о местоположении границ объекта					
1	2	3	4	5	6
8295	355 041,65	2 204 120,61	Картометрический метод	2,50	—
8296	355 044,09	2 204 129,39		2,50	
8297	355 039,21	2 204 129,88		2,50	
8298	355 033,60	2 204 128,66		2,50	
8299	355 012,39	2 204 098,66		2,50	
8294	355 027,51	2 204 092,07		2,50	
ЗУ1(160)					
8300	355 023,36	2 204 135,00	Картометрический метод	2,50	—
8301	355 021,65	2 204 139,88		2,50	
8302	355 016,29	2 204 140,36		2,50	
8303	354 996,54	2 204 124,27		2,50	
8304	355 008,00	2 204 113,29		2,50	
8300	355 023,36	2 204 135,00		2,50	
ЗУ1(161)					
8305	354 961,18	2 204 119,39	Картометрический метод	2,50	—
8306	354 963,13	2 204 135,49		2,50	
8307	354 968,98	2 204 144,27		2,50	
8308	354 967,03	2 204 149,15		2,50	
8309	354 961,18	2 204 160,85		2,50	
8310	354 967,03	2 204 179,87		2,50	
8311	354 966,55	2 204 187,19		2,50	
8312	354 960,69	2 204 200,36		2,50	
8313	354 963,13	2 204 211,58		2,50	
8314	354 971,91	2 204 229,14		2,50	
8315	354 968,98	2 204 230,12		2,50	
8316	354 958,25	2 204 223,29		2,50	
8317	354 958,25	2 204 229,63		2,50	
8318	354 960,21	2 204 238,41		2,50	
8319	354 959,23	2 204 249,14		2,50	
8320	354 956,30	2 204 255,48		2,50	
8321	354 961,18	2 204 274,99		2,50	
8322	354 969,47	2 204 290,60		2,50	
8323	354 971,91	2 204 302,79		2,50	
8324	354 971,91	2 204 314,99		2,50	
8325	354 965,57	2 204 316,45		2,50	
8326	354 958,74	2 204 306,21		2,50	
8327	354 949,47	2 204 289,63		2,50	
8328	354 944,11	2 204 286,21		2,50	
8329	354 940,21	2 204 290,60		2,50	
8330	354 935,82	2 204 297,92		2,50	
8331	354 926,55	2 204 305,72		2,50	
8332	354 915,82	2 204 306,21		2,50	
8333	354 912,90	2 204 295,97		2,50	
8334	354 928,50	2 204 260,85		2,50	
8335	354 930,94	2 204 243,77		2,50	
8336	354 926,06	2 204 228,17		2,50	
8337	354 928,99	2 204 203,78		2,50	
8338	354 924,12	2 204 181,34	2,50		
8339	354 928,99	2 204 160,85	2,50		
8340	354 933,38	2 204 144,27	2,50		
8341	354 931,92	2 204 130,61	2,50		
8305	354 961,18	2 204 119,39	2,50		
ЗУ1(162)					
8342	354 823,69	2 206 556,01	Картометрический метод	2,50	—
8343	354 807,47	2 206 585,50		2,50	

Раздел 2

Сведения о местоположении границ объекта					
1	2	3	4	5	6
8344	354 760,28	2 206 592,87	Картометрический метод	2,50	—
8345	354 737,33	2 206 609,69		2,50	
8346	354 680,65	2 206 584,02		2,50	
8347	354 702,77	2 206 567,81		2,50	
8348	354 721,94	2 206 536,84		2,50	
8349	354 745,54	2 206 513,25		2,50	
8350	354 770,61	2 206 505,88		2,50	
8351	354 810,05	2 206 524,46		2,50	
8342	354 823,69	2 206 556,01		2,50	
ЗУ1(163)					
8352	354 793,46	2 206 350,96	Картометрический метод	2,50	—
8353	354 786,83	2 206 369,38		2,50	
8354	354 769,87	2 206 375,28		2,50	
8355	354 754,38	2 206 375,28		2,50	
8356	354 744,80	2 206 365,70		2,50	
8357	354 746,27	2 206 350,22		2,50	
8358	354 764,71	2 206 334,00		2,50	
8359	354 784,62	2 206 337,69		2,50	
8352	354 793,46	2 206 350,96		2,50	
ЗУ1(164)					
8360	354 871,62	2 206 531,58	Картометрический метод	2,50	—
8361	354 882,68	2 206 552,22		2,50	
8362	354 873,09	2 206 563,28		2,50	
8363	354 853,19	2 206 559,59		2,50	
8364	354 840,65	2 206 547,06		2,50	
8365	354 840,65	2 206 535,26		2,50	
8366	354 851,71	2 206 528,63		2,50	
8360	354 871,62	2 206 531,58		2,50	
ЗУ1(165)					
8367	355 348,68	2 206 523,84	Картометрический метод	2,50	—
8368	355 364,90	2 206 540,06		2,50	
8369	355 369,32	2 206 562,91		2,50	
8370	355 360,48	2 206 583,55		2,50	
8371	355 342,78	2 206 588,71		2,50	
8372	355 302,96	2 206 579,87		2,50	
8373	355 300,75	2 206 573,97		2,50	
8374	355 321,40	2 206 523,84		2,50	
8375	355 331,72	2 206 519,41		2,50	
8367	355 348,68	2 206 523,84		2,50	
ЗУ1(166)					
8376	355 243,24	2 206 287,92	Картометрический метод	2,50	—
8377	355 262,41	2 206 304,14		2,50	
8378	355 260,20	2 206 312,99		2,50	
8379	355 236,60	2 206 312,99		2,50	
8380	355 197,52	2 206 300,45		2,50	
8381	355 176,88	2 206 285,71		2,50	
8382	355 179,83	2 206 273,91		2,50	
8383	355 203,42	2 206 276,13		2,50	
8376	355 243,24	2 206 287,92		2,50	
ЗУ1(167)					
8384	354 262,69	2 206 212,70	Картометрический метод	2,50	—
8385	354 263,69	2 206 212,72		2,50	
8386	354 261,85	2 206 325,70		2,50	
8387	354 260,85	2 206 325,68		2,50	
8384	354 262,69	2 206 212,70		2,50	

Раздел 2

Сведения о местоположении границ объекта					
1	2	3	4	5	6
ЗУ1(168)					
8388	355 417,99	2 206 356,48	Картометрический метод	2,50	—
8389	355 448,22	2 206 366,81		2,50	
8390	355 475,50	2 206 368,28		2,50	
8391	355 485,09	2 206 380,08		2,50	
8392	355 484,35	2 206 404,40		2,50	
8393	355 468,12	2 206 413,99		2,50	
8394	355 440,11	2 206 409,56		2,50	
8395	355 421,68	2 206 397,77		2,50	
8396	355 412,09	2 206 381,55		2,50	
8397	355 380,38	2 206 365,33		2,50	
8398	355 344,25	2 206 347,64		2,50	
8399	355 337,62	2 206 335,84		2,50	
8400	355 340,57	2 206 322,57		2,50	
8401	355 359,74	2 206 317,41		2,50	
8388	355 417,99	2 206 356,48	2,50		
ЗУ1(169)					
8402	355 286,00	2 206 497,30	Картометрический метод	2,50	—
8403	355 280,11	2 206 521,62		2,50	
8404	355 259,46	2 206 532,68		2,50	
8405	355 237,34	2 206 534,16		2,50	
8406	355 222,59	2 206 523,10		2,50	
8407	355 223,33	2 206 505,41		2,50	
8408	355 243,97	2 206 487,71		2,50	
8409	355 270,52	2 206 485,50		2,50	
8402	355 286,00	2 206 497,30		2,50	
ЗУ1(170)					
8410	354 418,16	2 206 386,34	Картометрический метод	2,50	—
8411	354 428,48	2 206 401,09		2,50	
8412	354 422,59	2 206 420,99		2,50	
8413	354 404,15	2 206 420,26		2,50	
8414	354 393,09	2 206 405,51		2,50	
8415	354 397,52	2 206 387,82		2,50	
8410	354 418,16	2 206 386,34		2,50	
ЗУ1(171)					
8416	355 545,42	2 207 435,20	Картометрический метод	2,50	—
8417	355 544,71	2 207 448,52		2,50	
8418	355 535,84	2 207 459,96		2,50	
8419	355 509,21	2 207 456,69		2,50	
8420	355 503,84	2 207 439,88		2,50	
8421	355 506,18	2 207 424,93		2,50	
8422	355 527,43	2 207 422,36		2,50	
8416	355 545,42	2 207 435,20		2,50	
ЗУ1(172)					
8423	354 974,00	2 202 849,53	Картометрический метод	2,50	—
8424	354 998,01	2 202 867,85		2,50	
8425	354 991,21	2 202 878,70		2,50	
8426	354 978,02	2 202 883,92		2,50	
8427	354 933,80	2 202 874,20		2,50	
8428	354 930,91	2 202 859,85		2,50	
8429	354 953,96	2 202 843,72		2,50	
8423	354 974,00	2 202 849,53		2,50	
ЗУ1(173)					
8430	355 096,22	2 203 108,84	Картометрический метод	2,50	—
8431	355 076,12	2 203 134,66		2,50	

Раздел 2

Сведения о местоположении границ объекта					
1	2	3	4	5	6
8432	355 033,05	2 203 142,69	Картометрический метод	2,50	—
8433	355 012,44	2 203 131,22		2,50	
8434	355 015,31	2 203 111,71		2,50	
8435	355 058,91	2 203 089,91		2,50	
8436	355 088,17	2 203 092,75		2,50	
8430	355 096,22	2 203 108,84		2,50	
ЗУ1(174)					
8437	355 073,27	2 202 951,65	Картометрический метод	2,50	—
8438	355 076,12	2 202 974,52		2,50	
8439	355 057,77	2 202 991,23		2,50	
8440	355 026,71	2 202 993,55		2,50	
8441	354 996,30	2 202 974,02		2,50	
8442	354 999,25	2 202 957,96		2,50	
8443	355 032,50	2 202 940,17		2,50	
8444	355 065,74	2 202 942,41		2,50	
8437	355 073,27	2 202 951,65		2,50	
ЗУ1(175)					
8445	355 001,54	2 203 028,56	Картометрический метод	2,50	—
8446	355 007,80	2 203 053,77		2,50	
8447	354 990,64	2 203 062,91		2,50	
8448	354 970,56	2 203 048,05		2,50	
8449	354 965,97	2 203 027,99		2,50	
8450	354 978,02	2 203 013,03		2,50	
8445	355 001,54	2 203 028,56		2,50	
ЗУ1(176)					
8451	355 075,80	2 201 933,13	Картометрический метод	2,50	—
8452	355 087,30	2 201 942,31		2,50	
8453	355 074,73	2 202 035,20		2,50	
8454	355 065,50	2 202 060,40		2,50	
8455	355 052,93	2 202 059,35		2,50	
8456	355 040,30	2 202 031,81		2,50	
8457	355 030,01	2 201 995,31		2,50	
8458	355 048,34	2 201 946,90		2,50	
8451	355 075,80	2 201 933,13		2,50	
ЗУ1(177)					
8459	357 677,61	2 197 505,56	Картометрический метод	2,50	—
8460	357 767,46	2 197 645,38		2,50	
8461	357 740,47	2 197 727,81		2,50	
8462	357 736,45	2 197 852,96		2,50	
8463	357 777,76	2 197 916,09		2,50	
8464	357 913,96	2 198 171,44		2,50	
8465	357 976,17	2 198 229,51		2,50	
8466	358 073,97	2 198 262,86		2,50	
8467	358 193,65	2 198 307,69		2,50	
8468	358 238,16	2 198 309,35		2,50	
8469	358 280,43	2 198 306,70		2,50	
8470	358 267,69	2 198 231,77		2,50	
8471	358 296,93	2 198 222,41		2,50	
8472	358 398,65	2 198 555,15		2,50	
8473	358 379,66	2 198 578,71		2,50	
8474	358 346,67	2 198 573,76		2,50	
8475	358 307,09	2 198 550,67		2,50	
8476	358 251,01	2 198 525,93		2,50	
8477	358 175,14	2 198 494,59		2,50	
8478	358 082,77	2 198 423,67		2,50	

Раздел 2

Сведения о местоположении границ объекта					
1	2	3	4	5	6
8479	357 998,37	2 198 319,70	Картометрический метод	2,50	—
8480	357 840,31	2 198 196,07		2,50	
8481	357 777,63	2 198 133,40		2,50	
8482	357 747,49	2 198 118,22		2,50	
8483	357 722,33	2 198 031,69		2,50	
8484	357 702,08	2 197 961,12		2,50	
8485	357 694,71	2 197 904,05		2,50	
8486	357 700,23	2 197 864,17		2,50	
8487	357 691,64	2 197 851,28		2,50	
8488	357 691,03	2 197 838,39		2,50	
8489	357 706,98	2 197 834,10		2,50	
8490	357 721,28	2 197 846,94		2,50	
8491	357 722,33	2 197 817,53		2,50	
8492	357 705,76	2 197 819,98		2,50	
8493	357 691,64	2 197 813,85		2,50	
8494	357 689,80	2 197 800,96		2,50	
8495	357 716,80	2 197 777,64		2,50	
8496	357 693,51	2 197 587,48		2,50	
8459	357 677,61	2 197 505,56		2,50	
ЗУ1(178)					
8497	356 721,08	2 197 665,35	Картометрический метод	2,50	—
8498	356 721,08	2 197 679,89		2,50	
8499	356 706,54	2 197 678,28		2,50	
8500	356 695,22	2 197 667,78		2,50	
8501	356 705,73	2 197 656,47		2,50	
8502	356 717,85	2 197 661,32		2,50	
8497	356 721,08	2 197 665,35		2,50	
ЗУ1(179)					
8503	356 757,43	2 197 797,01	Картометрический метод	2,50	—
8504	356 764,70	2 197 825,29		2,50	
8505	356 752,58	2 197 839,83		2,50	
8506	356 732,39	2 197 846,29		2,50	
8507	356 705,73	2 197 838,21		2,50	
8508	356 654,83	2 197 805,09		2,50	
8509	356 659,68	2 197 788,13		2,50	
8510	356 684,73	2 197 771,17		2,50	
8511	356 710,57	2 197 775,21		2,50	
8512	356 734,00	2 197 780,05		2,50	
8503	356 757,43	2 197 797,01		2,50	
ЗУ1(180)					
8513	356 830,13	2 197 738,86	Картометрический метод	2,50	—
8514	356 836,60	2 197 752,59		2,50	
8515	356 830,13	2 197 765,51		2,50	
8516	356 801,05	2 197 775,21		2,50	
8517	356 763,89	2 197 766,32		2,50	
8518	356 766,32	2 197 750,97		2,50	
8519	356 790,55	2 197 733,20		2,50	
8520	356 813,17	2 197 729,16		2,50	
8513	356 830,13	2 197 738,86		2,50	
ЗУ1(181)					
8521	356 802,67	2 197 919,79	Картометрический метод	2,50	—
8522	356 791,36	2 197 931,10		2,50	
8523	356 777,62	2 197 930,29		2,50	
8524	356 772,78	2 197 914,14		2,50	
8525	356 788,94	2 197 911,71		2,50	

Раздел 2

Сведения о местоположении границ объекта					
1	2	3	4	5	6
8521	356 802,67	2 197 919,79	Картометрический метод	2,50	—
ЗУ1(182)					
8526	356 811,55	2 198 217,04	Картометрический метод	2,50	—
8527	356 814,79	2 198 234,00		2,50	
8528	356 801,86	2 198 250,97		2,50	
8529	356 769,55	2 198 255,00		2,50	
8530	356 742,08	2 198 252,58		2,50	
8531	356 734,81	2 198 244,50		2,50	
8532	356 732,39	2 198 236,43		2,50	
8533	356 754,20	2 198 217,85		2,50	
8534	356 780,05	2 198 207,35		2,50	
8526	356 811,55	2 198 217,04		2,50	
ЗУ1(183)					
8535	356 781,67	2 197 678,28	Картометрический метод	2,50	—
8536	356 789,74	2 197 699,28		2,50	
8537	356 783,28	2 197 718,67		2,50	
8538	356 761,47	2 197 720,28		2,50	
8539	356 749,35	2 197 706,55		2,50	
8540	356 753,39	2 197 675,86		2,50	
8541	356 763,09	2 197 666,16		2,50	
8535	356 781,67	2 197 678,28		2,50	
ЗУ1(184)					
8542	356 689,57	2 198 083,76	Картометрический метод	2,50	—
8543	356 683,92	2 198 097,49		2,50	
8544	356 662,10	2 198 116,07		2,50	
8545	356 637,06	2 198 112,03		2,50	
8546	356 629,79	2 198 087,80		2,50	
8547	356 633,02	2 198 064,38		2,50	
8548	356 645,14	2 198 053,87		2,50	
8549	356 669,38	2 198 062,76		2,50	
8550	356 683,11	2 198 071,64		2,50	
8542	356 689,57	2 198 083,76		2,50	
ЗУ1(185)					
8551	357 257,06	2 197 762,89	Картометрический метод	2,50	—
8552	357 264,73	2 197 766,52		2,50	
8553	357 265,14	2 197 775,41		2,50	
8554	357 254,23	2 197 781,87		2,50	
8555	357 207,38	2 197 776,62		2,50	
8556	357 196,48	2 197 772,18		2,50	
8557	357 189,20	2 197 778,24		2,50	
8558	357 159,31	2 197 781,47		2,50	
8559	357 142,75	2 197 770,16		2,50	
8560	357 143,56	2 197 758,45		2,50	
8561	357 158,91	2 197 747,95		2,50	
8562	357 180,32	2 197 746,33		2,50	
8563	357 199,71	2 197 756,43		2,50	
8551	357 257,06	2 197 762,89		2,50	
ЗУ1(186)					
8564	357 330,97	2 197 593,67	Картометрический метод	2,50	—
8565	357 343,90	2 197 642,94		2,50	
8566	357 338,24	2 197 658,69		2,50	
8567	357 309,16	2 197 661,52		2,50	
8568	357 309,16	2 197 676,86		2,50	
8569	357 297,45	2 197 676,86		2,50	
8570	357 251,81	2 197 662,73		2,50	

Сведения о местоположении границ объекта					
1	2	3	4	5	6
8571	357 233,63	2 197 690,59	Картометрический метод	2,50	—
8572	357 237,67	2 197 701,10		2,50	
8573	357 292,20	2 197 700,69		2,50	
8574	357 295,83	2 197 709,58		2,50	
8575	357 290,18	2 197 722,10		2,50	
8576	357 229,19	2 197 729,37		2,50	
8577	357 185,97	2 197 727,75		2,50	
8578	357 177,09	2 197 720,48		2,50	
8579	357 181,53	2 197 699,48		2,50	
8580	357 195,26	2 197 676,46		2,50	
8581	357 191,63	2 197 664,35		2,50	
8582	357 196,07	2 197 652,23		2,50	
8583	357 216,27	2 197 628,40		2,50	
8584	357 237,67	2 197 619,11		2,50	
8585	357 244,13	2 197 624,36		2,50	
8586	357 255,85	2 197 612,24		2,50	
8587	357 246,56	2 197 607,40		2,50	
8588	357 245,75	2 197 596,49		2,50	
8589	357 286,95	2 197 591,24		2,50	
8564	357 330,97	2 197 593,67	2,50		
ЗУ1(187)					
8590	357 525,95	2 199 425,88	Картометрический метод	2,50	—
8591	357 533,84	2 199 447,16		2,50	
8592	357 536,20	2 199 463,73		2,50	
8593	357 527,13	2 199 470,04		2,50	
8594	357 516,48	2 199 456,24		2,50	
8595	357 503,87	2 199 427,45		2,50	
8596	357 501,90	2 199 415,23		2,50	
8597	357 507,42	2 199 409,71		2,50	
8598	357 514,90	2 199 410,50		2,50	
8590	357 525,95	2 199 425,88		2,50	
ЗУ1(188)					
8599	356 389,61	2 198 114,00	Картометрический метод	2,50	—
8600	356 646,69	2 198 367,73		2,50	
8601	356 750,90	2 198 487,28		2,50	
8602	356 832,89	2 198 618,13		2,50	
8603	356 915,28	2 198 760,70		2,50	
8604	356 978,69	2 198 923,15		2,50	
8605	357 063,91	2 199 161,34		2,50	
8606	357 075,23	2 199 204,15		2,50	
8607	357 114,40	2 199 228,38		2,50	
8608	357 143,48	2 199 234,44		2,50	
8609	357 207,70	2 199 235,25		2,50	
8610	357 269,90	2 199 231,21		2,50	
8611	357 383,80	2 199 234,84		2,50	
8612	357 479,93	2 199 248,57		2,50	
8613	357 517,49	2 199 246,55		2,50	
8614	357 579,68	2 199 231,08		2,50	
8615	357 667,34	2 199 229,99		2,50	
8616	357 752,15	2 199 234,05		2,50	
8617	357 855,15	2 199 233,63		2,50	
8618	358 053,87	2 199 228,38		2,50	
8619	358 182,30	2 199 223,94		2,50	
8620	358 193,54	2 199 258,48	2,50		
8621	358 163,08	2 199 228,73	2,50		

Раздел 2

Сведения о местоположении границ объекта					
1	2	3	4	5	6
8622	358 007,21	2 199 234,03	Картометрический метод	2,50	—
8623	357 855,21	2 199 237,63		2,50	
8624	357 752,06	2 199 238,05		2,50	
8625	357 653,30	2 199 253,17		2,50	
8626	357 598,06	2 199 250,76		2,50	
8627	357 538,85	2 199 250,52		2,50	
8628	357 523,17	2 199 253,57		2,50	
8629	357 512,52	2 199 268,55		2,50	
8630	357 513,61	2 199 294,30		2,50	
8631	357 523,18	2 199 327,56		2,50	
8632	357 497,94	2 199 339,92		2,50	
8633	357 461,60	2 199 330,36		2,50	
8634	357 447,59	2 199 286,96		2,50	
8635	357 442,40	2 199 255,10		2,50	
8636	357 438,13	2 199 247,26		2,50	
8637	357 383,45	2 199 238,83		2,50	
8638	357 269,97	2 199 235,21		2,50	
8639	357 207,81	2 199 239,25		2,50	
8640	357 143,04	2 199 238,44		2,50	
8641	357 112,89	2 199 232,15		2,50	
8642	357 075,25	2 199 209,49		2,50	
8643	357 129,39	2 199 468,67		2,50	
8644	357 178,17	2 199 733,46		2,50	
8645	357 228,54	2 199 955,87		2,50	
8646	357 237,12	2 200 036,94		2,50	
8647	357 229,24	2 200 189,08		2,50	
8648	357 268,68	2 200 204,92		2,50	
8649	357 265,61	2 200 208,08		2,50	
8650	357 229,00	2 200 193,30		2,50	
8651	357 223,56	2 200 274,64		2,50	
8652	357 218,83	2 200 283,67		2,50	
8653	357 223,25	2 200 227,16		2,50	
8654	357 233,11	2 200 037,05		2,50	
8655	357 224,59	2 199 956,52		2,50	
8656	357 174,25	2 199 734,27		2,50	
8657	357 125,46	2 199 469,44		2,50	
8658	357 070,58	2 199 206,68		2,50	
8659	357 037,13	2 199 100,37		2,50	
8660	356 977,64	2 198 942,89	2,50		
8661	356 910,67	2 198 765,27	2,50		
8662	356 798,03	2 198 570,00	2,50		
8663	356 739,80	2 198 482,36	2,50		
8664	356 642,47	2 198 370,61	2,50		
8665	356 554,82	2 198 283,27	2,50		
8666	356 387,91	2 198 118,73	2,50		
8599	356 389,61	2 198 114,00	2,50		
ЗУ1(189)					
8667	356 690,71	2 199 074,01	Картометрический метод	2,50	—
8668	356 679,76	2 199 177,22		2,50	
8669	356 684,72	2 199 207,51		2,50	
8670	356 702,88	2 199 240,27		2,50	
8671	356 715,56	2 199 254,37		2,50	
8672	356 771,62	2 199 275,92		2,50	
8673	356 810,70	2 199 346,93		2,50	
8674	356 824,88	2 199 378,57		2,50	

Раздел 2

Сведения о местоположении границ объекта

1	2	3	4	5	6
8675	356 831,11	2 199 403,50	Картометрический метод	2,50	—
8676	356 829,50	2 199 448,26		2,50	
8677	356 832,03	2 199 494,21		2,50	
8678	356 840,40	2 199 505,73		2,50	
8679	356 843,85	2 199 536,81		2,50	
8680	356 840,69	2 199 603,31		2,50	
8681	356 853,09	2 199 656,52		2,50	
8682	356 862,55	2 199 679,45		2,50	
8683	356 875,67	2 199 695,37		2,50	
8684	356 899,55	2 199 705,45		2,50	
8685	356 914,84	2 199 723,80		2,50	
8686	356 921,63	2 199 746,61		2,50	
8687	356 912,78	2 199 784,72		2,50	
8688	356 907,74	2 199 823,07		2,50	
8689	356 913,97	2 199 840,44		2,50	
8690	356 938,67	2 199 861,45		2,50	
8691	356 948,34	2 199 882,01		2,50	
8692	356 951,02	2 199 912,55		2,50	
8693	356 965,09	2 199 949,36		2,50	
8694	356 961,60	2 199 979,14		2,50	
8695	356 943,69	2 200 021,78		2,50	
8696	356 943,69	2 200 033,34		2,50	
8697	356 966,71	2 200 072,55		2,50	
8698	356 973,71	2 200 108,13		2,50	
8699	356 983,73	2 200 132,92		2,50	
8700	356 994,02	2 200 174,03		2,50	
8701	357 027,39	2 200 207,93		2,50	
8702	357 061,95	2 200 273,32		2,50	
8703	357 092,52	2 200 305,46		2,50	
8704	357 115,36	2 200 339,19		2,50	
8705	357 111,24	2 200 359,40		2,50	
8706	357 100,09	2 200 370,55		2,50	
8707	357 089,99	2 200 386,68		2,50	
8708	357 086,19	2 200 398,08		2,50	
8709	357 097,33	2 200 427,13		2,50	
8710	357 125,35	2 200 475,21		2,50	
8711	357 112,77	2 200 472,81		2,50	
8712	357 089,99	2 200 472,22		2,50	
8713	357 062,43	2 200 475,21		2,50	
8714	357 057,93	2 200 475,89		2,50	
8715	357 015,00	2 200 482,70		2,50	
8716	356 948,73	2 200 488,21		2,50	
8717	356 926,68	2 200 489,74		2,50	
8718	356 917,96	2 200 494,88		2,50	
8719	356 911,59	2 200 497,85		2,50	
8720	356 901,40	2 200 507,48		2,50	
8721	356 890,51	2 200 520,61		2,50	
8722	356 876,23	2 200 530,17	2,50		
8723	356 863,06	2 200 532,54	2,50		
8724	356 849,26	2 200 533,12	2,50		
8725	356 804,35	2 200 524,77	2,50		
8726	356 742,40	2 200 508,84	2,50		
8727	356 726,37	2 200 500,53	2,50		
8728	356 751,34	2 200 455,60	2,50		
8729	356 754,36	2 200 421,50	2,50		

Раздел 2

Сведения о местоположении границ объекта					
1	2	3	4	5	6
8730	356 750,24	2 200 403,38	Картометрический метод	2,50	—
8731	356 733,71	2 200 375,80		2,50	
8732	356 732,14	2 200 342,62		2,50	
8733	356 772,37	2 200 311,53		2,50	
8734	356 809,00	2 200 315,45		2,50	
8735	356 841,25	2 200 325,39		2,50	
8736	356 864,34	2 200 325,85		2,50	
8737	356 890,13	2 200 327,81		2,50	
8738	356 911,60	2 200 323,51		2,50	
8739	356 910,87	2 200 329,78		2,50	
8740	356 924,15	2 200 330,85		2,50	
8741	357 008,95	2 200 308,25		2,50	
8742	356 964,84	2 200 265,75		2,50	
8743	356 950,53	2 200 241,85		2,50	
8744	356 951,03	2 200 195,64		2,50	
8745	356 981,36	2 200 181,13		2,50	
8746	356 970,39	2 200 137,26		2,50	
8747	356 960,23	2 200 112,14		2,50	
8748	356 953,43	2 200 077,59		2,50	
8749	356 929,69	2 200 037,14		2,50	
8750	356 929,69	2 200 018,96		2,50	
8751	356 947,92	2 199 975,54		2,50	
8752	356 950,79	2 199 951,14		2,50	
8753	356 937,24	2 199 915,72		2,50	
8754	356 934,61	2 199 885,71		2,50	
8755	356 927,29	2 199 870,15		2,50	
8756	356 902,05	2 199 848,68		2,50	
8757	356 893,42	2 199 824,61		2,50	
8758	356 899,00	2 199 782,22		2,50	
8759	356 907,15	2 199 747,05		2,50	
8760	356 902,24	2 199 730,55		2,50	
8761	356 890,97	2 199 717,03		2,50	
8762	356 867,05	2 199 706,93		2,50	
8763	356 850,41	2 199 686,73		2,50	
8764	356 839,71	2 199 660,80		2,50	
8765	356 826,61	2 199 604,59		2,50	
8766	356 829,81	2 199 537,25		2,50	
8767	356 826,90	2 199 510,96		2,50	
8768	356 818,28	2 199 499,11		2,50	
8769	356 815,49	2 199 448,39		2,50	
8770	356 817,05	2 199 404,98		2,50	
8771	356 811,60	2 199 383,17		2,50	
8772	356 798,16	2 199 353,18		2,50	
8773	356 761,82	2 199 287,16		2,50	
8774	356 707,40	2 199 266,23	2,50		
8775	356 691,40	2 199 248,45	2,50		
8776	356 671,30	2 199 212,17	2,50		
8777	356 665,64	2 199 177,66	2,50		
8778	356 675,93	2 199 080,11	2,50		
8779	356 635,92	2 199 048,10	2,50		
8780	356 611,07	2 199 018,60	2,50		
8781	356 555,16	2 198 993,20	2,50		
8782	356 524,86	2 198 966,85	2,50		
8783	356 496,89	2 198 918,43	2,50		
8784	356 477,86	2 198 893,73	2,50		

Раздел 2

Сведения о местоположении границ объекта					
1	2	3	4	5	6
8785	356 439,40	2 198 856,88	Картометрический метод	2,50	—
8786	356 420,61	2 198 809,14		2,50	
8787	356 399,12	2 198 781,50		2,50	
8788	356 377,93	2 198 758,68		2,50	
8789	356 362,30	2 198 727,44		2,50	
8790	356 343,46	2 198 700,45		2,50	
8791	356 324,13	2 198 684,10		2,50	
8792	356 291,19	2 198 668,41		2,50	
8793	356 252,31	2 198 644,76		2,50	
8794	356 268,88	2 198 638,70		2,50	
8795	356 297,81	2 198 656,05		2,50	
8796	356 331,79	2 198 672,24		2,50	
8797	356 353,90	2 198 690,94		2,50	
8798	356 374,36	2 198 720,26		2,50	
8799	356 389,55	2 198 750,62		2,50	
8800	356 409,80	2 198 772,42		2,50	
8801	356 432,90	2 198 802,14		2,50	
8802	356 451,32	2 198 848,94		2,50	
8803	356 488,28	2 198 884,33		2,50	
8804	356 508,55	2 198 910,61		2,50	
8805	356 535,81	2 198 957,81		2,50	
8806	356 562,90	2 198 981,39	2,50		
8807	356 619,59	2 199 006,98	2,50		
8808	356 645,74	2 199 038,02	2,50		
8667	356 690,71	2 199 074,01	2,50		
ЗУ1(190)					
8809	356 083,26	2 199 426,95	Картометрический метод	2,50	—
8810	356 094,94	2 199 446,31		2,50	
8811	356 094,02	2 199 454,00		2,50	
8812	356 084,80	2 199 457,38		2,50	
8813	356 063,28	2 199 442,93		2,50	
8814	356 055,90	2 199 431,56		2,50	
8815	356 057,44	2 199 422,95		2,50	
8816	356 066,35	2 199 419,88		2,50	
8809	356 083,26	2 199 426,95		2,50	
ЗУ1(191)					
8817	355 177,27	2 199 092,70	Картометрический метод	2,50	—
8818	355 198,48	2 199 101,92		2,50	
8819	355 206,48	2 199 128,05		2,50	
8820	355 197,87	2 199 162,79		2,50	
8821	355 183,11	2 199 178,46		2,50	
8822	355 162,21	2 199 179,08		2,50	
8823	355 147,76	2 199 161,25		2,50	
8824	355 148,99	2 199 120,06		2,50	
8825	355 159,13	2 199 096,08		2,50	
8817	355 177,27	2 199 092,70		2,50	
ЗУ1(192)					
8826	355 880,05	2 199 407,58	Картометрический метод	2,50	—
8827	355 885,89	2 199 425,41		2,50	
8828	355 882,51	2 199 436,48		2,50	
8829	355 863,14	2 199 441,71		2,50	
8830	355 845,31	2 199 438,94		2,50	
8831	355 839,16	2 199 424,80		2,50	
8832	355 850,23	2 199 407,58		2,50	
8833	355 868,67	2 199 404,20		2,50	

Раздел 2

Сведения о местоположении границ объекта					
1	2	3	4	5	6
8826	355 880,05	2 199 407,58	Картометрический метод	2,50	—
ЗУ1(193)					
8834	355 172,35	2 199 256,85	Картометрический метод	2,50	—
8835	355 163,74	2 199 274,37		2,50	
8836	355 133,62	2 199 280,52		2,50	
8837	355 112,71	2 199 271,91		2,50	
8838	355 111,48	2 199 247,93		2,50	
8839	355 126,55	2 199 237,18		2,50	
8840	355 159,75	2 199 243,01		2,50	
8834	355 172,35	2 199 256,85		2,50	
ЗУ1(194)					
8841	355 487,47	2 198 938,85	Картометрический метод	2,50	—
8842	355 503,76	2 198 952,07		2,50	
8843	355 513,60	2 198 972,97		2,50	
8844	355 508,68	2 198 997,56		2,50	
8845	355 496,38	2 199 014,16		2,50	
8846	355 478,55	2 199 019,70		2,50	
8847	355 436,13	2 198 944,38		2,50	
8848	355 456,11	2 198 936,39		2,50	
8841	355 487,47	2 198 938,85		2,50	
ЗУ1(195)					
8849	355 869,74	2 198 764,48	Картометрический метод	2,50	—
8850	355 860,85	2 198 877,57		2,50	
8851	355 852,77	2 198 997,92		2,50	
8852	355 848,73	2 199 064,96		2,50	
8853	355 849,54	2 199 117,47		2,50	
8854	355 851,96	2 199 175,63		2,50	
8855	355 847,11	2 199 218,43		2,50	
8856	355 843,88	2 199 251,55		2,50	
8857	355 920,32	2 199 252,95		2,50	
8858	355 987,68	2 199 249,13		2,50	
8859	356 000,48	2 199 247,68		2,50	
8860	356 001,23	2 199 251,62		2,50	
8861	355 988,18	2 199 253,12		2,50	
8862	355 920,40	2 199 256,95		2,50	
8863	355 843,01	2 199 255,79		2,50	
8864	355 824,10	2 199 439,71		2,50	
8865	355 805,33	2 199 600,92		2,50	
8866	355 804,95	2 199 604,17		2,50	
8867	355 787,98	2 199 794,15		2,50	
8868	355 781,64	2 199 896,31		2,50	
8869	355 770,17	2 200 050,91		2,50	
8870	355 761,89	2 200 225,41		2,50	
8871	355 758,99	2 200 474,90		2,50	
8872	355 771,74	2 200 533,78		2,50	
8873	355 763,50	2 200 578,78		2,50	
8874	355 757,12	2 200 599,41		2,50	
8875	355 749,62	2 200 690,54		2,50	
8876	355 754,95	2 200 727,20		2,50	
8877	355 760,13	2 200 744,76		2,50	
8878	355 726,75	2 200 692,10		2,50	
8879	355 737,84	2 200 622,38		2,50	
8880	355 749,66	2 200 582,91		2,50	
8881	355 754,47	2 200 472,11		2,50	
8882	355 757,89	2 200 225,29		2,50	

Раздел 2

Сведения о местоположении границ объекта					
1	2	3	4	5	6
8883	355 761,06	2 200 154,56	Картометрический метод	2,50	—
8884	355 766,18	2 200 050,66		2,50	
8885	355 777,65	2 199 896,04		2,50	
8886	355 783,99	2 199 793,85		2,50	
8887	355 800,97	2 199 603,82		2,50	
8888	355 820,12	2 199 439,28		2,50	
8889	355 839,41	2 199 251,73		2,50	
8890	355 847,95	2 199 175,49		2,50	
8891	355 845,54	2 199 117,58		2,50	
8892	355 844,73	2 199 064,87		2,50	
8893	355 848,78	2 198 997,66		2,50	
8894	355 856,86	2 198 877,28		2,50	
8895	355 865,58	2 198 765,21		2,50	
8849	355 869,74	2 198 764,48		2,50	
ЗУ1(196)					
8896	354 729,43	2 201 302,79	Картометрический метод	2,50	—
8897	354 762,23	2 201 425,55		2,50	
8898	354 817,27	2 201 464,99		2,50	
8899	354 453,54	2 201 496,97		2,50	
8900	354 377,68	2 201 581,60		2,50	
8901	354 370,25	2 201 540,19		2,50	
8902	354 388,83	2 201 401,11		2,50	
8903	354 410,06	2 201 348,55		2,50	
8904	354 443,49	2 201 332,63		2,50	
8905	354 548,59	2 201 326,79		2,50	
8906	354 638,39	2 201 289,03		2,50	
8896	354 729,43	2 201 302,79		2,50	
ЗУ1(197)					
8907	354 180,40	2 200 937,85	Картометрический метод	2,50	—
8908	354 231,60	2 200 961,75		2,50	
8909	354 275,01	2 200 976,63		2,50	
8910	354 281,83	2 201 036,37		2,50	
8911	354 269,15	2 201 056,85		2,50	
8912	354 266,23	2 201 090,02		2,50	
8913	354 227,46	2 201 077,34		2,50	
8914	354 223,26	2 201 067,59		2,50	
8915	354 156,58	2 201 043,92		2,50	
8916	354 105,69	2 201 021,12		2,50	
8917	354 061,82	2 200 995,69		2,50	
8918	353 993,83	2 200 960,20		2,50	
8919	353 953,46	2 200 934,66		2,50	
8920	353 903,71	2 200 925,33		2,50	
8921	353 850,44	2 200 929,69		2,50	
8922	353 810,78	2 200 879,32		2,50	
8923	353 795,17	2 200 840,31		2,50	
8924	353 810,78	2 200 803,24		2,50	
8925	353 830,28	2 200 801,29		2,50	
8926	353 876,12	2 200 810,07		2,50	
8927	353 895,62	2 200 828,60		2,50	
8928	353 945,36	2 200 824,70		2,50	
8929	353 975,59	2 200 846,16		2,50	
8930	353 993,15	2 200 886,15		2,50	
8931	354 044,84	2 200 914,44	2,50		
8932	354 067,27	2 200 903,71	2,50		
8933	354 110,18	2 200 935,90	2,50		

Раздел 2

Сведения о местоположении границ объекта					
1	2	3	4	5	6
8934	354 157,97	2 200 950,53	Картометрический метод	2,50	—
8907	354 180,40	2 200 937,85		2,50	
ЗУ1(198)					
8935	357 413,55	2 200 953,07	Картометрический метод	2,50	—
9302	357 369,54	2 200 824,66		2,50	
9301	357 340,41	2 200 830,53		2,50	
9300	357 272,09	2 200 838,33		2,50	
9299	357 169,56	2 200 830,49		2,50	
9298	357 095,39	2 200 830,49		2,50	
9297	357 087,58	2 200 855,85		2,50	
9296	357 048,55	2 200 877,30		2,50	
9295	357 027,08	2 200 863,65		2,50	
9294	356 986,09	2 200 861,70		2,50	
9293	356 824,08	2 200 877,30		2,50	
9292	356 740,69	2 200 894,82		2,50	
9291	356 689,94	2 200 883,12		2,50	
9290	356 645,05	2 200 846,06		2,50	
9289	356 639,19	2 200 805,10		2,50	
9288	356 584,54	2 200 789,49		2,50	
9287	356 481,83	2 200 807,11		2,50	
9286	356 421,32	2 200 814,91		2,50	
9285	356 341,53	2 200 840,31		2,50	
9284	356 312,06	2 200 839,67		2,50	
9283	356 274,13	2 200 809,35		2,50	
9282	356 252,88	2 200 779,03		2,50	
9281	356 245,30	2 200 730,51		2,50	
9280	356 230,12	2 200 725,96		2,50	
9279	356 216,47	2 200 738,09		2,50	
9278	356 190,67	2 200 738,09		2,50	
9277	356 186,12	2 200 712,31		2,50	
9276	356 184,42	2 200 689,33		2,50	
9275	356 189,63	2 200 657,04		2,50	
9274	356 176,08	2 200 634,13		2,50	
9273	356 144,81	2 200 634,13		2,50	
9272	356 110,42	2 200 644,54		2,50	
9271	356 068,72	2 200 662,25		2,50	
9270	356 034,33	2 200 675,79		2,50	
9269	356 039,97	2 200 711,37		2,50	
9268	356 031,96	2 200 718,31		2,50	
9267	356 011,52	2 200 737,01		2,50	
9266	355 997,69	2 200 752,00		2,50	
9265	355 990,65	2 200 768,29		2,50	
9264	355 981,52	2 200 792,43		2,50	
9263	355 976,24	2 200 809,86		2,50	
9262	355 967,74	2 200 816,40		2,50	
9261	355 930,09	2 200 823,35	2,50		
9260	355 914,21	2 200 798,98	2,50		
9259	355 912,50	2 200 798,80	2,50		
9258	355 892,62	2 200 793,64	2,50		
9257	355 859,77	2 200 801,73	2,50		
9256	355 835,77	2 200 811,47	2,50		
9255	355 815,99	2 200 789,44	2,50		
9254	355 788,68	2 200 788,47	2,50		
9253	355 765,95	2 200 804,51	2,50		
9252	355 757,34	2 200 828,58	2,50		

Раздел 2

Сведения о местоположении границ объекта					
1	2	3	4	5	6
9251	355 726,09	2 200 822,17	Картометрический метод	2,50	—
9250	355 706,58	2 200 828,38		2,50	
9249	355 687,16	2 200 842,63		2,50	
9248	355 687,30	2 200 850,79		2,50	
9247	355 654,15	2 200 851,58		2,50	
9246	355 617,81	2 200 859,96		2,50	
9245	355 597,54	2 200 858,76		2,50	
9244	355 592,52	2 200 847,45		2,50	
9243	355 562,92	2 200 844,84		2,50	
9242	355 538,35	2 200 848,42		2,50	
9241	355 525,61	2 200 858,82		2,50	
9240	355 510,51	2 200 860,96		2,50	
9239	355 500,63	2 200 877,26		2,50	
9238	355 491,45	2 200 879,79		2,50	
9237	355 468,26	2 200 877,81		2,50	
9236	355 454,28	2 200 873,66		2,50	
9235	355 430,78	2 200 880,59		2,50	
9234	355 422,98	2 200 897,69		2,50	
9233	355 413,23	2 200 910,31		2,50	
9232	355 400,47	2 200 931,42		2,50	
9231	355 384,68	2 200 936,11		2,50	
9230	355 337,76	2 200 939,97		2,50	
9229	355 306,91	2 200 954,75		2,50	
9228	355 272,84	2 201 002,95		2,50	
9227	355 190,57	2 201 003,60		2,50	
9226	355 096,72	2 201 049,23		2,50	
9225	355 097,37	2 201 067,22		2,50	
9224	355 143,65	2 201 120,56		2,50	
9223	355 196,35	2 201 159,77		2,50	
9222	355 245,84	2 201 155,27		2,50	
9221	355 277,98	2 201 171,33		2,50	
9220	355 309,47	2 201 179,52		2,50	
9219	355 288,79	2 201 212,85		2,50	
9218	355 261,56	2 201 245,84		2,50	
9217	355 255,96	2 201 249,66		2,50	
9216	355 248,15	2 201 245,39		2,50	
9215	355 211,58	2 201 219,78		2,50	
9214	355 154,77	2 201 174,43		2,50	
9213	355 130,11	2 201 165,60		2,50	
9212	355 107,44	2 201 165,33		2,50	
9211	355 089,42	2 201 170,04		2,50	
9210	355 064,53	2 201 180,69		2,50	
9209	355 033,59	2 201 204,18		2,50	
9208	355 047,39	2 201 173,97	2,50		
9207	355 050,69	2 201 132,94	2,50		
9206	355 038,21	2 201 104,27	2,50		
9205	355 001,87	2 201 083,99	2,50		
9204	354 946,69	2 201 077,09	2,50		
9203	354 874,43	2 201 087,57	2,50		
9202	354 811,95	2 201 104,86	2,50		
9201	354 801,15	2 201 104,09	2,50		
9200	354 788,58	2 201 099,40	2,50		
9199	354 735,96	2 201 067,98	2,50		
9198	354 705,74	2 201 057,00	2,50		
9197	354 684,14	2 201 051,11	2,50		

Раздел 2

Сведения о местоположении границ объекта					
1	2	3	4	5	6
9196	354 659,09	2 201 049,81	Картометрический метод	2,50	—
9195	354 607,83	2 201 070,89		2,50	
9194	354 574,15	2 201 090,12		2,50	
9193	354 554,59	2 201 096,24		2,50	
9192	354 524,52	2 201 094,69		2,50	
9191	354 490,25	2 201 076,53		2,50	
9190	354 436,48	2 201 021,53		2,50	
9189	354 419,38	2 201 008,95		2,50	
9188	354 391,63	2 200 993,98		2,50	
9187	354 354,02	2 200 974,19		2,50	
9186	354 333,10	2 200 952,64		2,50	
9185	354 324,38	2 200 935,62		2,50	
9184	354 318,98	2 200 916,95		2,50	
9183	354 321,53	2 200 890,85		2,50	
9182	354 322,40	2 200 861,52		2,50	
9181	354 314,26	2 200 838,88		2,50	
9180	354 299,74	2 200 817,42		2,50	
9179	354 278,23	2 200 806,00		2,50	
9178	354 248,61	2 200 802,81		2,50	
9177	354 222,18	2 200 802,69		2,50	
9176	354 200,17	2 200 807,28		2,50	
9175	354 174,29	2 200 820,87		2,50	
9174	354 126,43	2 200 853,31		2,50	
9173	354 120,30	2 200 854,80		2,50	
9172	354 114,19	2 200 854,43		2,50	
9171	354 077,18	2 200 840,56		2,50	
9170	354 059,29	2 200 818,33		2,50	
9169	354 047,13	2 200 795,94		2,50	
9168	354 031,87	2 200 772,43		2,50	
9167	354 012,62	2 200 752,46		2,50	
9166	353 977,81	2 200 733,68		2,50	
9165	353 952,64	2 200 729,90		2,50	
9164	353 917,62	2 200 730,42		2,50	
9163	353 892,96	2 200 735,38		2,50	
9162	353 871,92	2 200 743,58		2,50	
9161	353 859,60	2 200 742,02		2,50	
9160	353 807,80	2 200 715,06		2,50	
9159	353 785,53	2 200 712,15		2,50	
9158	353 761,90	2 200 715,95		2,50	
9157	353 737,47	2 200 728,63		2,50	
9156	353 706,78	2 200 776,50		2,50	
9155	353 688,53	2 200 793,78		2,50	
9154	353 658,56	2 200 814,91	2,50		
9153	353 627,42	2 200 830,50	2,50		
9152	353 631,53	2 200 790,76	2,50		
9151	353 663,05	2 200 778,42	2,50		
9150	353 674,70	2 200 770,20	2,50		
9149	353 673,33	2 200 744,16	2,50		
9148	353 641,81	2 200 674,95	2,50		
9147	353 618,52	2 200 659,88	2,50		
9146	353 595,22	2 200 658,50	2,50		
9145	353 467,10	2 200 645,49	2,50		
9144	353 407,50	2 200 648,23	2,50		
9143	353 394,48	2 200 678,38	2,50		
9142	353 389,68	2 200 737,31	2,50		

Раздел 2

Сведения о местоположении границ объекта					
1	2	3	4	5	6
9141	353 369,81	2 200 774,31	Картометрический метод	2,50	—
9140	353 347,83	2 200 793,22		2,50	
9139	353 287,92	2 200 812,92		2,50	
9138	353 287,48	2 200 813,05		2,50	
9137	353 273,85	2 200 906,54		2,50	
9136	353 271,61	2 200 924,88		2,50	
9135	353 270,17	2 200 936,60		2,50	
9134	353 269,84	2 200 938,88		2,50	
9133	353 271,06	2 200 938,56		2,50	
9132	353 285,03	2 200 935,87		2,50	
9131	353 299,63	2 200 935,34		2,50	
9130	353 346,65	2 200 936,73		2,50	
9129	353 366,44	2 200 942,04		2,50	
9128	353 390,01	2 200 963,24		2,50	
9127	353 407,87	2 200 974,77		2,50	
9126	353 431,35	2 200 979,25		2,50	
9125	353 456,64	2 200 977,49		2,50	
9124	353 482,91	2 200 969,88		2,50	
9123	353 527,80	2 200 951,32		2,50	
9122	353 688,42	2 200 863,57		2,50	
9121	353 724,33	2 200 838,34		2,50	
9120	353 750,57	2 200 813,58		2,50	
9119	353 776,14	2 200 772,65		2,50	
9118	353 779,40	2 200 770,87		2,50	
9117	353 786,13	2 200 769,74		2,50	
9116	353 790,88	2 200 770,37		2,50	
9115	353 807,33	2 200 779,63		2,50	
9114	353 839,10	2 200 795,56		2,50	
9113	353 862,80	2 200 801,42		2,50	
9112	353 885,64	2 200 799,44		2,50	
9111	353 909,50	2 200 790,14		2,50	
9110	353 924,78	2 200 787,15		2,50	
9109	353 947,52	2 200 786,25		2,50	
9108	353 959,50	2 200 788,64		2,50	
9107	353 977,07	2 200 797,84		2,50	
9106	353 985,91	2 200 807,09		2,50	
9105	354 011,43	2 200 849,54		2,50	
9104	354 028,38	2 200 871,61		2,50	
9103	354 044,42	2 200 888,92		2,50	
9102	354 074,86	2 200 901,41		2,50	
9101	354 101,69	2 200 910,57		2,50	
9100	354 126,49	2 200 912,02		2,50	
9099	354 151,50	2 200 906,04		2,50	
9098	354 204,54	2 200 870,48	2,50		
9097	354 218,66	2 200 862,50	2,50		
9096	354 227,38	2 200 859,75	2,50		
9095	354 261,25	2 200 861,73	2,50		
9094	354 265,40	2 200 871,52	2,50		
9093	354 264,65	2 200 886,33	2,50		
9092	354 260,26	2 200 915,58	2,50		
9091	354 263,98	2 200 932,77	2,50		
9090	354 271,50	2 200 957,47	2,50		
9089	354 284,59	2 200 983,01	2,50		
9088	354 302,91	2 201 006,63	2,50		
9087	354 322,56	2 201 022,00	2,50		

Раздел 2

Сведения о местоположении границ объекта					
1	2	3	4	5	6
9086	354 401,02	2 201 066,79	Картометрический метод	2,50	—
9085	354 455,13	2 201 121,91		2,50	
9084	354 483,47	2 201 139,23		2,50	
9083	354 506,13	2 201 159,03		2,50	
9082	354 557,61	2 201 172,30		2,50	
9081	354 609,63	2 201 169,12		2,50	
9080	354 668,54	2 201 127,71		2,50	
9079	354 688,74	2 201 111,49		2,50	
9078	354 711,94	2 201 119,93		2,50	
9077	354 763,21	2 201 150,70		2,50	
9076	354 777,82	2 201 156,37		2,50	
9075	354 741,73	2 201 159,79		2,50	
9074	354 719,79	2 201 175,88		2,50	
9073	354 719,79	2 201 191,98		2,50	
9072	354 762,21	2 201 221,73		2,50	
9071	354 761,24	2 201 243,19		2,50	
9070	354 770,01	2 201 262,21		2,50	
9069	354 807,07	2 201 298,79		2,50	
9068	354 817,80	2 201 323,17		2,50	
9067	354 837,31	2 201 336,83		2,50	
9066	354 880,71	2 201 338,29		2,50	
9065	354 898,75	2 201 324,64		2,50	
9064	354 917,28	2 201 309,03		2,50	
9063	354 941,66	2 201 310,98		2,50	
9062	354 949,95	2 201 304,64		2,50	
9061	354 961,66	2 201 255,38		2,50	
9060	354 951,90	2 201 241,24		2,50	
9059	354 952,39	2 201 198,32		2,50	
9058	354 890,95	2 201 143,69		2,50	
9057	354 910,80	2 201 140,82		2,50	
9056	354 953,79	2 201 137,76		2,50	
9055	354 977,73	2 201 140,18		2,50	
9054	354 989,58	2 201 145,06		2,50	
9053	354 988,86	2 201 159,12		2,50	
9052	354 980,78	2 201 182,36		2,50	
9051	354 960,37	2 201 215,03		2,50	
9050	354 958,81	2 201 241,07		2,50	
9049	354 969,14	2 201 261,42		2,50	
9048	354 985,71	2 201 274,24		2,50	
9047	355 006,67	2 201 278,87		2,50	
9046	355 028,47	2 201 278,41		2,50	
9045	355 048,52	2 201 265,50		2,50	
9044	355 091,38	2 201 228,88		2,50	
9043	355 121,75	2 201 224,32	2,50		
9042	355 161,74	2 201 253,15	2,50		
9041	355 197,97	2 201 286,59	2,50		
9040	355 223,40	2 201 300,40	2,50		
9039	355 256,03	2 201 307,60	2,50		
9038	355 284,90	2 201 302,88	2,50		
9037	355 302,71	2 201 293,96	2,50		
9036	355 340,97	2 201 257,41	2,50		
9035	355 356,26	2 201 240,03	2,50		
9034	355 455,74	2 201 273,68	2,50		
9033	355 524,01	2 201 278,55	2,50		
9032	355 556,84	2 201 269,88	2,50		

Раздел 2

Сведения о местоположении границ объекта

1	2	3	4	5	6
9031	355 576,19	2 201 260,02	Картометрический метод	2,50	—
9030	355 587,89	2 201 246,68		2,50	
9029	355 590,51	2 201 230,59		2,50	
9028	355 579,29	2 201 211,88		2,50	
9027	355 553,75	2 201 198,57		2,50	
9026	355 589,52	2 201 190,12		2,50	
9025	355 607,51	2 201 192,80		2,50	
9024	355 627,67	2 201 190,58		2,50	
9023	355 655,52	2 201 180,74		2,50	
9022	355 742,47	2 201 210,28		2,50	
9021	355 759,05	2 201 206,37		2,50	
9020	355 780,50	2 201 157,60		2,50	
9019	355 798,06	2 201 144,92		2,50	
9018	355 828,29	2 201 161,50		2,50	
9017	355 881,93	2 201 225,88		2,50	
9016	355 946,30	2 201 262,95		2,50	
9015	355 967,76	2 201 250,27		2,50	
9014	355 995,06	2 201 269,77		2,50	
9013	356 110,15	2 201 296,11		2,50	
9012	356 222,30	2 201 334,16		2,50	
9011	356 255,46	2 201 334,16		2,50	
9010	356 271,07	2 201 311,72		2,50	
9009	356 277,89	2 201 268,80		2,50	
9008	356 262,29	2 201 232,71		2,50	
9007	356 226,20	2 201 209,30		2,50	
9006	356 208,65	2 201 181,01		2,50	
9005	356 203,77	2 201 161,50		2,50	
9004	356 221,33	2 201 141,02		2,50	
9003	356 248,63	2 201 148,82		2,50	
9002	356 314,61	2 201 198,11		2,50	
9001	356 307,42	2 201 147,25		2,50	
9000	356 299,56	2 201 116,24		2,50	
8999	356 291,60	2 201 092,30		2,50	
8998	356 274,53	2 201 080,32		2,50	
8997	356 281,58	2 201 066,28		2,50	
8996	356 278,64	2 201 044,33		2,50	
8995	356 280,65	2 201 024,35		2,50	
8994	356 297,63	2 201 013,36		2,50	
8993	356 314,78	2 201 008,67		2,50	
8992	356 318,59	2 201 008,10		2,50	
8991	356 423,69	2 200 991,36		2,50	
8990	356 455,68	2 200 984,28		2,50	
8989	356 471,45	2 200 989,09		2,50	
8988	356 479,61	2 201 014,15		2,50	
8987	356 516,93	2 201 079,99	2,50		
8986	356 539,09	2 201 130,73	2,50		
8985	356 581,91	2 201 114,08	2,50		
8984	356 590,10	2 201 143,95	2,50		
8983	356 622,88	2 201 229,86	2,50		
8982	356 627,84	2 201 244,00	2,50		
8981	356 632,73	2 201 244,27	2,50		
8980	356 637,96	2 201 253,52	2,50		
8979	356 646,94	2 201 276,85	2,50		
8978	356 648,72	2 201 295,15	2,50		
8977	356 662,47	2 201 362,83	2,50		

Раздел 2

Сведения о местоположении границ объекта					
1	2	3	4	5	6
8976	356 681,50	2 201 358,60	Картометрический метод	2,50	—
8975	356 706,88	2 201 353,84		2,50	
8974	356 730,67	2 201 341,68		2,50	
8973	356 752,88	2 201 336,39		2,50	
8972	356 823,72	2 201 330,58		2,50	
8971	356 845,40	2 201 333,75		2,50	
8970	356 872,36	2 201 336,92		2,50	
8969	356 904,09	2 201 335,34		2,50	
8968	356 901,84	2 201 247,84		2,50	
8967	356 901,05	2 201 236,74		2,50	
8966	356 899,20	2 201 225,11		2,50	
8965	356 898,14	2 201 208,98		2,50	
8964	356 895,76	2 201 206,60		2,50	
8963	356 862,45	2 201 210,04		2,50	
8962	356 860,60	2 201 183,61		2,50	
8961	356 859,54	2 201 142,90		2,50	
8960	356 874,94	2 201 144,08		2,50	
8959	356 875,87	2 201 118,44		2,50	
8958	356 894,10	2 201 117,78		2,50	
8957	356 910,82	2 201 120,29		2,50	
8956	356 930,78	2 201 122,14		2,50	
8955	356 941,28	2 201 123,06		2,50	
8954	356 949,42	2 201 123,59		2,50	
8953	356 961,45	2 201 115,13		2,50	
8952	356 979,34	2 201 102,45		2,50	
8951	356 997,45	2 201 093,99		2,50	
8950	357 024,61	2 201 080,24		2,50	
8949	357 044,70	2 201 069,14		2,50	
8948	357 079,73	2 201 053,68		2,50	
8947	357 105,64	2 201 049,05		2,50	
8946	357 135,97	2 201 046,41		2,50	
8945	357 168,22	2 201 047,46		2,50	
8944	357 190,43	2 201 047,46		2,50	
8943	357 206,29	2 201 044,03		2,50	
8942	357 238,27	2 201 039,00	2,50		
8941	357 260,74	2 201 036,89	2,50		
8940	357 319,87	2 201 040,70	2,50		
8939	357 320,77	2 201 040,26	2,50		
8938	357 386,92	2 201 005,87	2,50		
8937	357 387,78	2 201 005,34	2,50		
8936	357 411,36	2 200 981,56	2,50		
8935	357 413,55	2 200 953,07	2,50		
Внутренний контур 1 из 1					
9303	355 613,43	2 201 022,27	Картометрический метод	2,50	—
9304	355 622,90	2 201 067,59		2,50	
9305	355 628,53	2 201 105,63		2,50	
9306	355 618,42	2 201 117,48		2,50	
9307	355 608,94	2 201 121,52		2,50	
9308	355 578,38	2 201 120,93		2,50	
9309	355 553,46	2 201 125,41		2,50	
9310	355 527,95	2 201 131,70		2,50	
9311	355 501,66	2 201 131,05		2,50	
9312	355 477,88	2 201 122,49		2,50	
9313	355 504,88	2 201 114,78		2,50	
9314	355 530,53	2 201 079,11		2,50	

Раздел 2

Сведения о местоположении границ объекта					
1	2	3	4	5	6
9315	355 558,25	2 201 036,76	Картометрический метод	2,50	—
9303	355 613,43	2 201 022,27		2,50	
3. Сведения о характерных точках части (частей) границы объекта					
1	2	3	4	5	6
—	—	—	—	—	—

»

ГРАФИЧЕСКОЕ ОПИСАНИЕ
местоположения границ населенных пунктов, территориальных
зон, особо охраняемых природных территорий, зон с особыми
условиями использования территории

1 Жилая зона (населенный пункт сл. Большая Дорога)

(наименование объекта, местоположение границ которого описано (далее - объект))

Раздел 1

Сведения об объекте		
№ п/п	Характеристики объекта	Описание характеристик
1	2	3
1	Местоположение объекта	<i>Российская Федерация, Рязанская область, м.р-н Сапожковский, г.п. Сапожковское, сл Большая Дорога</i>
2	Площадь объекта ± величина погрешности определения площади (Р ± Дельта Р)	<i>2215141 кв.м. ± 805 кв.м.</i>
3	Иные характеристики объекта	-

Раздел 3

Сведения о местоположении измененных (уточненных) границ объекта							
1. Система координат		<u>МСК-62</u>					
2. Сведения о характерных точках границ объекта							
Обозначение характерных точек границ	Существующие координаты, м		Измененные (уточненные) координаты, м		Метод определения координат характерной точки	Средняя квадратическая погрешность положения характерной точки (Мп), м	Описание обозначения точки на местности (при наличии)
	X	Y	X	Y			
1	2	3	4	5	6	7	8
<i>62:16-7.50(1)</i>							
1	366522,11	2197078,3	366522,11	2197078,3	<i>Картометрический метод</i>	2,50	-
2	366529,67	2197100,94	366529,67	2197100,94	<i>Картометрический метод</i>	2,50	-
3	366531,23	2197106,25	366531,23	2197106,25	<i>Картометрический метод</i>	2,50	-
4	366536,1	2197123,27	366536,1	2197123,27	<i>Картометрический метод</i>	2,50	-
5	366542,18	2197148,49	366542,18	2197148,49	<i>Картометрический метод</i>	2,50	-
6	366548,87	2197178,88	366548,87	2197178,88	<i>Картометрический метод</i>	2,50	-
7	366560,11	2197203,49	366560,11	2197203,49	<i>Картометрический метод</i>	2,50	-
8	366578,42	2197235,55	366578,42	2197235,55	<i>Картометрический метод</i>	2,50	-
9	366595,68	2197260,62	366595,68	2197260,62	<i>Картометрический метод</i>	2,50	-
10	366618,64	2197298,72	366618,64	2197298,72	<i>Картометрический метод</i>	2,50	-
11	366642,96	2197341,86	366642,96	2197341,86	<i>Картометрический метод</i>	2,50	-
12	366651,62	2197363,85	366651,62	2197363,85	<i>Картометрический метод</i>	2,50	-
13	366654,21	2197370,43	366654,21	2197370,43	<i>Картометрический метод</i>	2,50	-
14	366667,89	2197412,06	366667,89	2197412,06	<i>Картометрический метод</i>	2,50	-
15	366677,25	2197433,8	366677,25	2197433,8	<i>Картометрический метод</i>	2,50	-
16	366693,66	2197476,95	366693,66	2197476,95	<i>Картометрический метод</i>	2,50	-
17	366696,18	2197480,87	366696,18	2197480,87	<i>Картометрический метод</i>	2,50	-
18	366734,7	2197540,76	366734,7	2197540,76	<i>Картометрический метод</i>	2,50	-
19	366752,72	2197593,03	366752,72	2197593,03	<i>Картометрический метод</i>	2,50	-
20	366640,82	2197615,64	366640,82	2197615,64	<i>Картометрический метод</i>	2,50	-
21	366082,63	2197717,42	366082,63	2197717,42	<i>Картометрический метод</i>	2,50	-

Сведения о местоположении измененных (уточненных) границ объекта

22	366055,07	2197717,26	366055,07	2197717,26	Картометрический метод	2,50	-
23	366043,47	2197716,48	366043,47	2197716,48	Картометрический метод	2,50	-
24	366004,73	2197708,31	366004,73	2197708,31	Картометрический метод	2,50	-
25	-	-	366009,6	2197702,59	Картометрический метод	2,50	-
26	-	-	366016,04	2197705,04	Картометрический метод	2,50	-
27	-	-	366019,91	2197681,48	Картометрический метод	2,50	-
28	-	-	366020,06	2197675,45	Картометрический метод	2,50	-
29	-	-	366021,73	2197666,32	Картометрический метод	2,50	-
30	-	-	366025,3	2197644,02	Картометрический метод	2,50	-
31	-	-	366037,13	2197643,86	Картометрический метод	2,50	-
32	-	-	366037,21	2197635,53	Картометрический метод	2,50	-
33	-	-	366036,73	2197628,34	Картометрический метод	2,50	-
34	-	-	366027,58	2197571,95	Картометрический метод	2,50	-
35	-	-	366031,97	2197571,13	Картометрический метод	2,50	-
36	366031,72	2197566	366031,72	2197566	Картометрический метод	2,50	-
37	-	-	366022,05	2197560,99	Картометрический метод	2,50	-
38	-	-	366007,44	2197551,55	Картометрический метод	2,50	-
39	-	-	365994,51	2197548,05	Картометрический метод	2,50	-
40	-	-	365971,33	2197550,83	Картометрический метод	2,50	-
41	365965,54	2197554,68	365965,54	2197554,68	Картометрический метод	2,50	-
42	365973,83	2197642,35	365973,83	2197642,35	Картометрический метод	2,50	-
43	365968,08	2197670,15	365968,08	2197670,15	Картометрический метод	2,50	-
44	365961,19	2197679,11	365961,19	2197679,11	Картометрический метод	2,50	-
45	365952,39	2197682,45	365952,39	2197682,45	Картометрический метод	2,50	-
46	365926,31	2197669,64	365926,31	2197669,64	Картометрический метод	2,50	-
47	365910,49	2197661,26	365910,49	2197661,26	Картометрический метод	2,50	-
48	365900,33	2197655,25	365900,33	2197655,25	Картометрический метод	2,50	-
49	365648,87	2197515,53	365648,87	2197515,53	Картометрический метод	2,50	-
50	365618,91	2197498,34	365618,91	2197498,34	Картометрический метод	2,50	-

Сведения о местоположении измененных (уточненных) границ объекта

51	365641,72	2197459,43	365641,72	2197459,43	Картометрический метод	2,50	-
52	365583,89	2197426,33	365583,89	2197426,33	Картометрический метод	2,50	-
53	365592,14	2197411,74	365592,14	2197411,74	Картометрический метод	2,50	-
54	365570,42	2197399,08	365570,42	2197399,08	Картометрический метод	2,50	-
55	365588,16	2197369,25	365588,16	2197369,25	Картометрический метод	2,50	-
56	365489,9	2197310,28	365489,9	2197310,28	Картометрический метод	2,50	-
57	365440,26	2197390,67	365440,26	2197390,67	Картометрический метод	2,50	-
58	365416,02	2197376,71	365416,02	2197376,71	Картометрический метод	2,50	-
59	365404,32	2197369,55	365404,32	2197369,55	Картометрический метод	2,50	-
60	365404,51	2197365,01	365404,51	2197365,01	Картометрический метод	2,50	-
61	365397,6	2197361,15	365397,6	2197361,15	Картометрический метод	2,50	-
62	365393,77	2197363,32	365393,77	2197363,32	Картометрический метод	2,50	-
63	365390,05	2197360,92	365390,05	2197360,92	Картометрический метод	2,50	-
64	365371,51	2197349,4	365371,51	2197349,4	Картометрический метод	2,50	-
65	365372,11	2197341,31	365372,11	2197341,31	Картометрический метод	2,50	-
66	365366,58	2197338,31	365366,58	2197338,31	Картометрический метод	2,50	-
67	365365,08	2197338,45	365365,08	2197338,45	Картометрический метод	2,50	-
68	365360,68	2197341,44	365360,68	2197341,44	Картометрический метод	2,50	-
69	365361,97	2197306,39	365361,97	2197306,39	Картометрический метод	2,50	-
70	365366,6	2197191,66	365366,6	2197191,66	Картометрический метод	2,50	-
71	365368,04	2197155,96	365368,04	2197155,96	Картометрический метод	2,50	-
72	365355,15	2197136,1	365355,15	2197136,1	Картометрический метод	2,50	-
73	365347,1	2197100,67	365347,1	2197100,67	Картометрический метод	2,50	-
74	365335,82	2197077,06	365335,82	2197077,06	Картометрический метод	2,50	-
75	365320,25	2197062,03	365320,25	2197062,03	Картометрический метод	2,50	-
76	365257,53	2197021,56	365257,53	2197021,56	Картометрический метод	2,50	-
77	365234,04	2197006,4	365234,04	2197006,4	Картометрический метод	2,50	-
78	365148,67	2196935,55	365148,67	2196935,55	Картометрический метод	2,50	-
79	365156,44	2196909,8	365156,44	2196909,8	Картометрический метод	2,50	-

Сведения о местоположении измененных (уточненных) границ объекта

80	365175,26	2196838,9	365175,26	2196838,9	Картометрический метод	2,50	-
81	365187,61	2196797,66	365187,61	2196797,66	Картометрический метод	2,50	-
82	365193,12	2196770,29	365193,12	2196770,29	Картометрический метод	2,50	-
83	365201,68	2196736,84	365201,68	2196736,84	Картометрический метод	2,50	-
84	365229,59	2196680,92	365229,59	2196680,92	Картометрический метод	2,50	-
85	365270,29	2196611,96	365270,29	2196611,96	Картометрический метод	2,50	-
86	365337,51	2196532,24	365337,51	2196532,24	Картометрический метод	2,50	-
87	365327,85	2196509,16	365327,85	2196509,16	Картометрический метод	2,50	-
88	365315,5	2196478,57	365315,5	2196478,57	Картометрический метод	2,50	-
89	365315,71	2196467,39	365315,71	2196467,39	Картометрический метод	2,50	-
90	365346,02	2196498,8	365346,02	2196498,8	Картометрический метод	2,50	-
91	365359,7	2196509,43	365359,7	2196509,43	Картометрический метод	2,50	-
92	365369,43	2196513,99	365369,43	2196513,99	Картометрический метод	2,50	-
93	365447,55	2196571,15	365447,55	2196571,15	Картометрический метод	2,50	-
94	365513,95	2196620,78	365513,95	2196620,78	Картометрический метод	2,50	-
95	365571,64	2196644,55	365571,64	2196644,55	Картометрический метод	2,50	-
96	365628,49	2196674,48	365628,49	2196674,48	Картометрический метод	2,50	-
97	365686,1	2196711,05	365686,1	2196711,05	Картометрический метод	2,50	-
98	365781,67	2196780,77	365781,67	2196780,77	Картометрический метод	2,50	-
99	365862,76	2196823,79	365862,76	2196823,79	Картометрический метод	2,50	-
100	365893,99	2196836,94	365893,99	2196836,94	Картометрический метод	2,50	-
101	366060,52	2196902,68	366060,52	2196902,68	Картометрический метод	2,50	-
102	366172,11	2196923,17	366172,11	2196923,17	Картометрический метод	2,50	-
103	366223,92	2196935,91	366223,92	2196935,91	Картометрический метод	2,50	-
104	366259,48	2196945,33	366259,48	2196945,33	Картометрический метод	2,50	-
105	366284,56	2196950,46	366284,56	2196950,46	Картометрический метод	2,50	-
106	366322,85	2196955,84	366322,85	2196955,84	Картометрический метод	2,50	-
107	366353,36	2196961,82	366353,36	2196961,82	Картометрический метод	2,50	-
108	366460,82	2197007,56	366460,82	2197007,56	Картометрический метод	2,50	-

Сведения о местоположении измененных (уточненных) границ объекта

109	366515,43	2197060,07	366515,43	2197060,07	Картометрический метод	2,50	-
1	366522,11	2197078,3	366522,11	2197078,3	Картометрический метод	2,50	-
62:16-7.50(2)							
110	366758,77	2197614,62	366758,77	2197614,62	Картометрический метод	2,50	-
111	366762,22	2197630,22	366762,22	2197630,22	Картометрический метод	2,50	-
112	366764,35	2197639,64	366764,35	2197639,64	Картометрический метод	2,50	-
113	366771,04	2197671,85	366771,04	2197671,85	Картометрический метод	2,50	-
114	366777,89	2197693,22	366777,89	2197693,22	Картометрический метод	2,50	-
115	366783,02	2197727,32	366783,02	2197727,32	Картометрический метод	2,50	-
116	366779,65	2197739,25	366779,65	2197739,25	Картометрический метод	2,50	-
117	366780,16	2197755,41	366780,16	2197755,41	Картометрический метод	2,50	-
118	366778,94	2197785,19	366778,94	2197785,19	Картометрический метод	2,50	-
119	366775,9	2197818,92	366775,9	2197818,92	Картометрический метод	2,50	-
120	366777,73	2197844,14	366777,73	2197844,14	Картометрический метод	2,50	-
121	366780,45	2197878,09	366780,45	2197878,09	Картометрический метод	2,50	-
122	366799,17	2197919,1	366799,17	2197919,1	Картометрический метод	2,50	-
123	366825,49	2197962,21	366825,49	2197962,21	Картометрический метод	2,50	-
124	366832,92	2197971,28	366832,92	2197971,28	Картометрический метод	2,50	-
125	366864,96	2198010,43	366864,96	2198010,43	Картометрический метод	2,50	-
126	366892,73	2198052,81	366892,73	2198052,81	Картометрический метод	2,50	-
127	366916,06	2198101,23	366916,06	2198101,23	Картометрический метод	2,50	-
128	366931,69	2198142,89	366931,69	2198142,89	Картометрический метод	2,50	-
129	366933,18	2198174,13	366933,18	2198174,13	Картометрический метод	2,50	-
130	366937,64	2198193,47	366937,64	2198193,47	Картометрический метод	2,50	-
131	366949,55	2198205,37	366949,55	2198205,37	Картометрический метод	2,50	-
132	366971,87	2198217,27	366971,87	2198217,27	Картометрический метод	2,50	-
133	366985,27	2198227,68	366985,27	2198227,68	Картометрический метод	2,50	-
134	367008,65	2198242,2	367008,65	2198242,2	Картометрический метод	2,50	-
135	367045,19	2198268,95	367045,19	2198268,95	Картометрический метод	2,50	-
136	367083,09	2198304,24	367083,09	2198304,24	Картометрический метод	2,50	-

Сведения о местоположении измененных (уточненных) границ объекта

137	367098,52	2198333,75	367098,52	2198333,75	Картометрический метод	2,50	-
138	367110,36	2198388,3	367110,36	2198388,3	Картометрический метод	2,50	-
139	367113,62	2198413,08	367113,62	2198413,08	Картометрический метод	2,50	-
140	367110,36	2198440,48	367110,36	2198440,48	Картометрический метод	2,50	-
141	367101,22	2198467,22	367101,22	2198467,22	Картометрический метод	2,50	-
142	367093,39	2198478,31	367093,39	2198478,31	Картометрический метод	2,50	-
143	367084,91	2198479,62	367084,91	2198479,62	Картометрический метод	2,50	-
144	367074,46	2198474,4	367074,46	2198474,4	Картометрический метод	2,50	-
145	367054,89	2198455,48	367054,89	2198455,48	Картометрический метод	2,50	-
146	367032,7	2198447,65	367032,7	2198447,65	Картометрический метод	2,50	-
147	367014,43	2198450,26	367014,43	2198450,26	Картометрический метод	2,50	-
148	367001,38	2198456,13	367001,38	2198456,13	Картометрический метод	2,50	-
149	366997,7	2198462,53	366997,7	2198462,53	Картометрический метод	2,50	-
150	367004,11	2198472,2	367004,11	2198472,2	Картометрический метод	2,50	-
151	366987,93	2198478,34	366987,93	2198478,34	Картометрический метод	2,50	-
152	366990,29	2198497,23	366990,29	2198497,23	Картометрический метод	2,50	-
153	367001,38	2198529,19	367001,38	2198529,19	Картометрический метод	2,50	-
154	367013,78	2198561,15	367013,78	2198561,15	Картометрический метод	2,50	-
155	367026,18	2198585,28	367026,18	2198585,28	Картометрический метод	2,50	-
156	367040,53	2198606,16	367040,53	2198606,16	Картометрический метод	2,50	-
157	367071,2	2198628,99	367071,2	2198628,99	Картометрический метод	2,50	-
158	367118,19	2198655,73	367118,19	2198655,73	Картометрический метод	2,50	-
159	367133,19	2198660,29	367133,19	2198660,29	Картометрический метод	2,50	-
160	367142,33	2198671,38	367142,33	2198671,38	Картометрический метод	2,50	-
161	367146,25	2198687,69	367146,25	2198687,69	Картометрический метод	2,50	-
162	367141,03	2198702,69	367141,03	2198702,69	Картометрический метод	2,50	-
163	367135,81	2198720,96	367135,81	2198720,96	Картометрический метод	2,50	-
164	367137,84	2198752,97	367137,84	2198752,97	Картометрический метод	2,50	-
165	367115,83	2198700,3	367115,83	2198700,3	Картометрический метод	2,50	-

Сведения о местоположении измененных (уточненных) границ объекта

166	367092,25	2198667,64	367092,25	2198667,64	Картометрический метод	2,50	-
167	367072,38	2198666,03	367072,38	2198666,03	Картометрический метод	2,50	-
168	367054,13	2198668,17	367054,13	2198668,17	Картометрический метод	2,50	-
169	367041,24	2198677,83	367041,24	2198677,83	Картометрический метод	2,50	-
170	367034,26	2198694,47	367034,26	2198694,47	Картометрический метод	2,50	-
171	367041,24	2198708,97	367041,24	2198708,97	Картометрический метод	2,50	-
172	367057,89	2198725,07	367057,89	2198725,07	Картометрический метод	2,50	-
173	367070,77	2198735,75	367070,77	2198735,75	Картометрический метод	2,50	-
174	367063,79	2198755,61	367063,79	2198755,61	Картометрический метод	2,50	-
175	367062,71	2198782,45	367062,71	2198782,45	Картометрический метод	2,50	-
176	367065,93	2198793,72	367065,93	2198793,72	Картометрический метод	2,50	-
177	367078,28	2198808,22	367078,28	2198808,22	Картометрический метод	2,50	-
178	367097,61	2198828,08	367097,61	2198828,08	Картометрический метод	2,50	-
179	367101,91	2198849,55	367101,91	2198849,55	Картометрический метод	2,50	-
180	367101,91	2198881,75	367101,91	2198881,75	Картометрический метод	2,50	-
181	367107,82	2198936,5	367107,82	2198936,5	Картометрический метод	2,50	-
182	367114,26	2198979,44	367114,26	2198979,44	Картометрический метод	2,50	-
183	367120,64	2199017,83	367120,64	2199017,83	Картометрический метод	2,50	-
184	367116,88	2199029,1	367116,88	2199029,1	Картометрический метод	2,50	-
185	367120,46	2199070,45	367120,46	2199070,45	Картометрический метод	2,50	-
186	367117,93	2199102,4	367117,93	2199102,4	Картометрический метод	2,50	-
187	367120,67	2199127,7	367120,67	2199127,7	Картометрический метод	2,50	-
188	367119,68	2199171,52	367119,68	2199171,52	Картометрический метод	2,50	-
189	367118,33	2199230,97	367118,33	2199230,97	Картометрический метод	2,50	-
190	367122,01	2199285,38	367122,01	2199285,38	Картометрический метод	2,50	-
191	367124,52	2199301,26	367124,52	2199301,26	Картометрический метод	2,50	-
192	367132,56	2199328,93	367132,56	2199328,93	Картометрический метод	2,50	-
193	367144,44	2199373	367144,44	2199373	Картометрический метод	2,50	-
194	367147,33	2199383,71	367147,33	2199383,71	Картометрический метод	2,50	-

Сведения о местоположении измененных (уточненных) границ объекта

195	367160,39	2199432,71	367160,39	2199432,71	Картометрический метод	2,50	-
196	367183,43	2199485,48	367183,43	2199485,48	Картометрический метод	2,50	-
197	367211,17	2199568,51	367211,17	2199568,51	Картометрический метод	2,50	-
198	367230,5	2199608,76	367230,5	2199608,76	Картометрический метод	2,50	-
199	367247,68	2199629,16	367247,68	2199629,16	Картометрический метод	2,50	-
200	367248,52	2199669,86	367248,52	2199669,86	Картометрический метод	2,50	-
201	367242,08	2199693,47	367242,08	2199693,47	Картометрический метод	2,50	-
202	367242,25	2199703,78	367242,25	2199703,78	Картометрический метод	2,50	-
203	367242,23	2199703,82	367242,23	2199703,82	Картометрический метод	2,50	-
204	367199,54	2199709,83	367199,54	2199709,83	Картометрический метод	2,50	-
205	367143,36	2199724,66	367143,36	2199724,66	Картометрический метод	2,50	-
206	367108,74	2199731,25	367108,74	2199731,25	Картометрический метод	2,50	-
207	367075,64	2199736,68	367075,64	2199736,68	Картометрический метод	2,50	-
208	367070,4	2199736,84	367070,4	2199736,84	Картометрический метод	2,50	-
209	367067,41	2199735,4	367067,41	2199735,4	Картометрический метод	2,50	-
210	367060,86	2199735,57	367060,86	2199735,57	Картометрический метод	2,50	-
211	367058,6	2199739,85	367058,6	2199739,85	Картометрический метод	2,50	-
212	367054,68	2199740,86	367054,68	2199740,86	Картометрический метод	2,50	-
213	367045,62	2199741,09	367045,62	2199741,09	Картометрический метод	2,50	-
214	367013,01	2199744,16	367013,01	2199744,16	Картометрический метод	2,50	-
215	366985,51	2199747,06	366985,51	2199747,06	Картометрический метод	2,50	-
216	366955,94	2199748,74	366955,94	2199748,74	Картометрический метод	2,50	-
217	366942,46	2199746,51	366942,46	2199746,51	Картометрический метод	2,50	-
218	366933,77	2199743,83	366933,77	2199743,83	Картометрический метод	2,50	-
219	366909,59	2199737,61	366909,59	2199737,61	Картометрический метод	2,50	-
220	366888,72	2199722,08	366888,72	2199722,08	Картометрический метод	2,50	-
221	366867,92	2199697,55	366867,92	2199697,55	Картометрический метод	2,50	-
222	366850,55	2199672,26	366850,55	2199672,26	Картометрический метод	2,50	-
223	366836,07	2199648,31	366836,07	2199648,31	Картометрический метод	2,50	-

Сведения о местоположении измененных (уточненных) границ объекта

224	366825,86	2199614,49	366825,86	2199614,49	Картометрический метод	2,50	-
225	366808,41	2199553,19	366808,41	2199553,19	Картометрический метод	2,50	-
226	366789,6	2199475,23	366789,6	2199475,23	Картометрический метод	2,50	-
227	366778	2199427,8	366778	2199427,8	Картометрический метод	2,50	-
228	366783,89	2199423,38	366783,89	2199423,38	Картометрический метод	2,50	-
229	366782,58	2199418,14	366782,58	2199418,14	Картометрический метод	2,50	-
230	366775,47	2199416,94	366775,47	2199416,94	Картометрический метод	2,50	-
231	366773,16	2199407,41	366773,16	2199407,41	Картометрический метод	2,50	-
232	366711,15	2199148,04	366711,15	2199148,04	Картометрический метод	2,50	-
233	366711,48	2199030,9	366711,48	2199030,9	Картометрический метод	2,50	-
234	366708,8	2198971,86	366708,8	2198971,86	Картометрический метод	2,50	-
235	366700,74	2198909,6	366700,74	2198909,6	Картометрический метод	2,50	-
236	366681,34	2198858,23	366681,34	2198858,23	Картометрический метод	2,50	-
237	366669,17	2198838,46	366669,17	2198838,46	Картометрический метод	2,50	-
238	366636,48	2198798,54	366636,48	2198798,54	Картометрический метод	2,50	-
239	366621,65	2198766,99	366621,65	2198766,99	Картометрический метод	2,50	-
240	366595,04	2198699,33	366595,04	2198699,33	Картометрический метод	2,50	-
241	366552,09	2198604,67	366552,09	2198604,67	Картометрический метод	2,50	-
242	366520,15	2198516,48	366520,15	2198516,48	Картометрический метод	2,50	-
243	366508,37	2198516,86	366508,37	2198516,86	Картометрический метод	2,50	-
244	366489,74	2198488,73	366489,74	2198488,73	Картометрический метод	2,50	-
245	366486,32	2198460,6	366486,32	2198460,6	Картометрический метод	2,50	-
246	366474,25	2198420,76	366474,25	2198420,76	Картометрический метод	2,50	-
247	366466,78	2198412,48	366466,78	2198412,48	Картометрический метод	2,50	-
248	366453,27	2198421,07	366453,27	2198421,07	Картометрический метод	2,50	-
249	366409,63	2198449,99	366409,63	2198449,99	Картометрический метод	2,50	-
250	366387,07	2198466,28	366387,07	2198466,28	Картометрический метод	2,50	-
251	366371,14	2198442,73	366371,14	2198442,73	Картометрический метод	2,50	-
252	366332,74	2198376,58	366332,74	2198376,58	Картометрический метод	2,50	-

Сведения о местоположении измененных (уточненных) границ объекта

253	366315,63	2198339,71	366315,63	2198339,71	Картометрический метод	2,50	-
254	366286,37	2198312,34	366286,37	2198312,34	Картометрический метод	2,50	-
255	366245,31	2198266,72	366245,31	2198266,72	Картометрический метод	2,50	-
256	366268,88	2198261,02	366268,88	2198261,02	Картометрический метод	2,50	-
257	366278	2198249,23	366278	2198249,23	Картометрический метод	2,50	-
258	366273,82	2198230,99	366273,82	2198230,99	Картометрический метод	2,50	-
259	366264,7	2198211,6	366264,7	2198211,6	Картометрический метод	2,50	-
260	366188,75	2198137,39	366188,75	2198137,39	Картометрический метод	2,50	-
261	366150,66	2198100,99	366150,66	2198100,99	Картометрический метод	2,50	-
262	366117,87	2198075,12	366117,87	2198075,12	Картометрический метод	2,50	-
263	366021,56	2197988,18	366021,56	2197988,18	Картометрический метод	2,50	-
264	365994,67	2197959,24	365994,67	2197959,24	Картометрический метод	2,50	-
265	365883,64	2197776,59	365883,64	2197776,59	Картометрический метод	2,50	-
266	365921,23	2197763,5	365921,23	2197763,5	Картометрический метод	2,50	-
267	366019,9	2197746,38	366019,9	2197746,38	Картометрический метод	2,50	-
268	366061,93	2197744,9	366061,93	2197744,9	Картометрический метод	2,50	-
269	366400,41	2197678,23	366400,41	2197678,23	Картометрический метод	2,50	-
270	366410,64	2197676,69	366410,64	2197676,69	Картометрический метод	2,50	-
271	366520,93	2197655,13	366520,93	2197655,13	Картометрический метод	2,50	-
272	366533,75	2197652,45	366533,75	2197652,45	Картометрический метод	2,50	-
273	366630,68	2197638,05	366630,68	2197638,05	Картометрический метод	2,50	-
110	366758,77	2197614,62	366758,77	2197614,62	Картометрический метод	2,50	-
274	366447,02	2198408,97	366447,02	2198408,97	Картометрический метод	2,50	-
275	366446,37	2198409,71	366446,37	2198409,71	Картометрический метод	2,50	-
276	366445,61	2198409,02	366445,61	2198409,02	Картометрический метод	2,50	-
277	366446,29	2198408,29	366446,29	2198408,29	Картометрический метод	2,50	-
274	366447,02	2198408,97	366447,02	2198408,97	Картометрический метод	2,50	-
62:16-7.50(3)							
278	367240,96	2199726,52	367240,96	2199726,52	Картометрический метод	2,50	-

Сведения о местоположении измененных (уточненных) границ объекта

279	367238,5	2199769,86	367238,5	2199769,86	Картометрический метод	2,50	-
280	367239,04	2199809,58	367239,04	2199809,58	Картометрический метод	2,50	-
281	367220,3	2199830,87	367220,3	2199830,87	Картометрический метод	2,50	-
282	367184,6	2199859,78	367184,6	2199859,78	Картометрический метод	2,50	-
283	367154,53	2199875,34	367154,53	2199875,34	Картометрический метод	2,50	-
284	367124,28	2199882,15	367124,28	2199882,15	Картометрический метод	2,50	-
285	367098,69	2199886,08	367098,69	2199886,08	Картометрический метод	2,50	-
286	367078,28	2199880,71	367078,28	2199880,71	Картометрический метод	2,50	-
287	367072,91	2199884,47	367072,91	2199884,47	Картометрический метод	2,50	-
288	367006,93	2199902,86	367006,93	2199902,86	Картометрический метод	2,50	-
289	366994,38	2199907,42	366994,38	2199907,42	Картометрический метод	2,50	-
290	366933,94	2199911,98	366933,94	2199911,98	Картометрический метод	2,50	-
291	366894,4	2199869,79	366894,4	2199869,79	Картометрический метод	2,50	-
292	366870,24	2199831,99	366870,24	2199831,99	Картометрический метод	2,50	-
293	366848,22	2199743,96	366848,22	2199743,96	Картометрический метод	2,50	-
294	366839,73	2199697,64	366839,73	2199697,64	Картометрический метод	2,50	-
295	366849,76	2199711,92	366849,76	2199711,92	Картометрический метод	2,50	-
296	366873,54	2199738,83	366873,54	2199738,83	Картометрический метод	2,50	-
297	366890,59	2199757,68	366890,59	2199757,68	Картометрический метод	2,50	-
298	366923,91	2199769,63	366923,91	2199769,63	Картометрический метод	2,50	-
299	366939,58	2199775,32	366939,58	2199775,32	Картометрический метод	2,50	-
300	366949,45	2199773,36	366949,45	2199773,36	Картометрический метод	2,50	-
301	366956,44	2199771,2	366956,44	2199771,2	Картометрический метод	2,50	-
302	366987,08	2199769,01	366987,08	2199769,01	Картометрический метод	2,50	-
303	367015,1	2199766,24	367015,1	2199766,24	Картометрический метод	2,50	-
304	367049,38	2199761,37	367049,38	2199761,37	Картометрический метод	2,50	-
305	367057,38	2199761,07	367057,38	2199761,07	Картометрический метод	2,50	-
306	367064,17	2199765,52	367064,17	2199765,52	Картометрический метод	2,50	-
307	367069,86	2199764,97	367069,86	2199764,97	Картометрический метод	2,50	-

ГРАФИЧЕСКОЕ ОПИСАНИЕ

местоположения границ населенных пунктов, территориальных
зон, особо охраняемых природных территорий, зон с особыми
условиями использования территории

3.1 Производственная зона (населенный пункт сл. Большая Дорога)

(наименование объекта, местоположение границ которого описано (далее - объект))

Раздел 1

Сведения об объекте		
№ п/п	Характеристики объекта	Описание характеристик
1	2	3
1	Местоположение объекта	<i>Российская Федерация, Рязанская область, м.р-н Сапожковский, г.п. Сапожковское, сл Большая Дорога</i>
2	Площадь объекта ± величина погрешности определения площади (Р ± Дельта Р)	<i>8603кв.м. ± 32кв.м.</i>
3	Иные характеристики объекта	-

