



Государственная регистрация:

дата: 03.10.2024 № 937

## ГЛАВНОЕ УПРАВЛЕНИЕ АРХИТЕКТУРЫ И ГРАДОСТРОИТЕЛЬСТВА РЯЗАНСКОЙ ОБЛАСТИ

### ПО С Т А Н О В Л Е Н И Е

«03» октября 2024 г.

№ 522-н

Об утверждении изменений в генеральный план муниципального образования –  
Александро-Невское городское поселение Александро-Невского  
муниципального района Рязанской области

На основании статей 23-25 Градостроительного кодекса Российской Федерации, статьи 2 Закона Рязанской области от 28.12.2018 № 106-ОЗ «О перераспределении отдельных полномочий в области градостроительной деятельности между органами местного самоуправления муниципальных образований Рязанской области и органами государственной власти Рязанской области», руководствуясь постановлениями Правительства Рязанской области от 06.09.2022 № 320 «О реализации положений пункта 2 статьи 7 Федерального закона от 14.03.2022 № 58-ФЗ «О внесении изменений в отдельные законодательные акты Российской Федерации», от 06.08.2008 № 153 «Об утверждении Положения о главном управлении архитектуры и градостроительства Рязанской области», главное управление архитектуры и градостроительства Рязанской области ПОСТАНОВЛЯЕТ:

1. Утвердить изменения в генеральный план муниципального образования – Александро-Невское городское поселение Александро-Невского муниципального района Рязанской области, утвержденный постановлением главного управления архитектуры и градостроительства Рязанской области от 08.10.2021 № 448-п «Об утверждении генерального плана муниципального образования – Александро-Невское городское поселение Александро-Невского муниципального района Рязанской области»:

1) абзац седьмой и таблицу, определяющую площади функциональных зон, пункта 2.2 положения о территориальном планировании исключить;

2) в приложении № 1 согласно приложению № 1 к настоящему постановлению;

3) в приложении № 2 согласно приложению № 2 к настоящему постановлению;

4) в приложении № 3 согласно приложению № 3 к настоящему постановлению.

2. Графическое описание местоположения границ населенного пункта рп. Александро-Невский изложить согласно приложению № 4 к настоящему постановлению.

3. Настоящее постановление вступает в силу со дня его официального опубликования.

4. Государственному казенному учреждению Рязанской области «Центр градостроительного развития Рязанской области»:

1) обеспечить доступ к изменениям в генеральный план муниципального образования – Александро-Невское городское поселение Александро-Невского муниципального района Рязанской области в федеральной государственной информационной системе территориального планирования и размещение в государственных информационных системах обеспечения градостроительной деятельности в соответствии с требованиями Градостроительного кодекса Российской Федерации;

2) подготовить, заверить усиленной квалифицированной электронной подписью и направить в территориальный орган федерального органа исполнительной власти, уполномоченный Правительством Российской Федерации на осуществление государственного кадастрового учета, государственной регистрации прав, ведение Единого государственного реестра недвижимости, сведения о границах населенных пунктов для внесения в Единый государственный реестр недвижимости в соответствии с Федеральным законом от 13.07.2015 № 218-ФЗ «О государственной регистрации недвижимости».

5. Отделу кадровой работы и делопроизводства обеспечить:

1) государственную регистрацию настоящего постановления в правовом департаменте аппарата Губернатора и Правительства Рязанской области;


2) опубликование настоящего постановления в сетевом издании «Рязанские ведомости» ([www.rv-gyazan.ru](http://www.rv-gyazan.ru)) и на официальном интернет-портале правовой информации ([www.pravo.gov.ru](http://www.pravo.gov.ru)).

6. Отделу информационного обеспечения градостроительной деятельности разместить настоящее постановление на официальном сайте главного управления архитектуры и градостроительства Рязанской области в сети «Интернет».

7. Предложить главе муниципального образования – Александро-Невский муниципальный район Рязанской области, главе муниципального образования – Александро-Невское городское поселение Александро-Невского муниципального района Рязанской области обеспечить размещение настоящего постановления на официальном сайте муниципального образования в сети «Интернет», публикацию в средствах массовой информации.

8. Контроль за исполнением настоящего постановления возложить на заместителя начальника главного управления архитектуры и градостроительства Рязанской области Т.С. Попкову.

Начальник

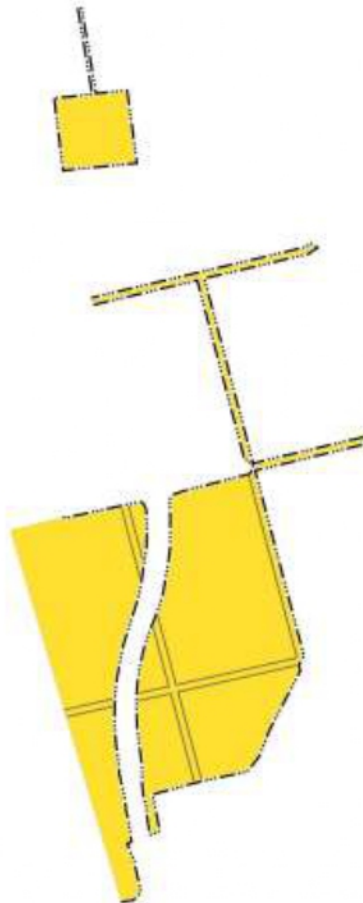


Р.В. Шашкин


Приложение № 1  
к постановлению главного управления  
архитектуры и градостроительства  
Рязанской области  
от 02 октября 2024 г. № 522-п

ВНЕСЕНИЕ ИЗМЕНЕНИЙ В ГЕНЕРАЛЬНЫЙ ПЛАН МУНИЦИПАЛЬНОГО ОБРАЗОВАНИЯ - АЛЕКСАНДРО-НЕВСКОЕ ГОРОДСКОЕ ПОСЕЛЕНИЕ АЛЕКСАНДРО-НЕВСКОГО МУНИЦИПАЛЬНОГО РАЙОНА РЯЗАНСКОЙ ОБЛАСТИ (в части земельных участков с кадастровыми номерами 62:09:0050126:1211, 62:09:0050126:1212, 62:09:0050126:1213, 62:09:0050126:1214, 62:09:0050126:1215, 62:09:0050126:1216, 62:09:0050126:1217, 62:09:0050126:1218, 62:09:0050126:1244)

Фрагмент карты планируемого размещения объектов  
местного значения М 1:5000



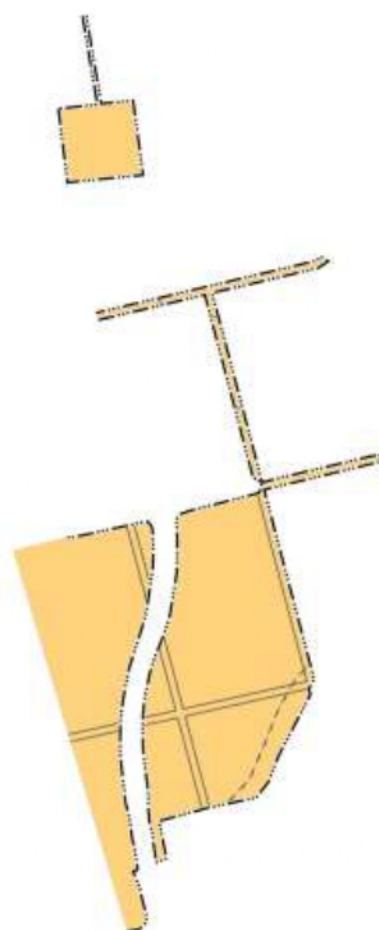
Условные обозначения

	Граница единиц административно-территориального деления Российской Федерации	
601010400	Граница населенного пункта	— · · · —
701010101	Функциональные зоны Зона застройки индивидуальными жилыми домами	

Приложение № 2  
к постановлению главного управления  
архитектуры и градостроительства  
Рязанской области  
от 02 октября 2024 г. № 522-п

ВНЕСЕНИЕ ИЗМЕНЕНИЙ В ГЕНЕРАЛЬНЫЙ ПЛАН МУНИЦИПАЛЬНОГО ОБРАЗОВАНИЯ - АЛЕКСАНДРО-НЕВСКОЕ ГОРОДСКОЕ ПОСЕЛЕНИЕ АЛЕКСАНДРО-НЕВСКОГО МУНИЦИПАЛЬНОГО РАЙОНА РЯЗАНСКОЙ ОБЛАСТИ (в части земельных участков с кадастровыми номерами 62:09:0050126:1211, 62:09:0050126:1212, 62:09:0050126:1213, 62:09:0050126:1214, 62:09:0050126:1215, 62:09:0050126:1216, 62:09:0050126:1217, 62:09:0050126:1218, 62:09:0050126:1244)

Фрагмент карты границ населенных пунктов, входящих  
в состав поселения М 1:5000



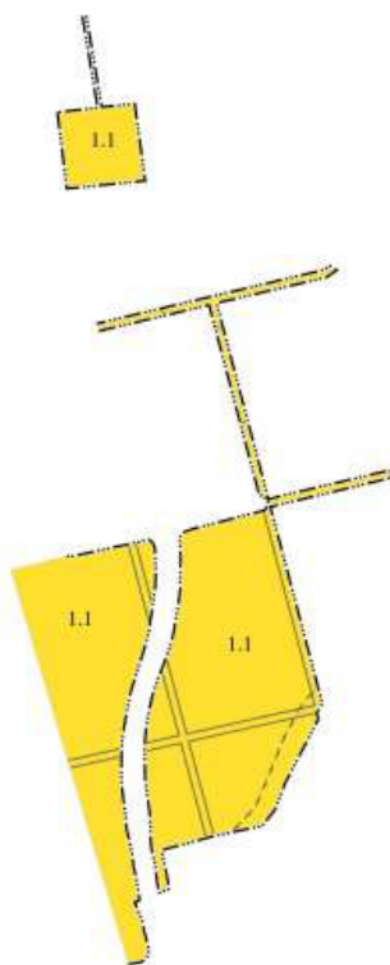
Условные обозначения

	Граница единиц административно-территориального деления Российской Федерации	
601010400	Граница населенного пункта	— · · · —
702010200	Земли по категориям	
	Земли населенных пунктов	■

Приложение № 3  
к постановлению главного управления  
архитектуры и градостроительства  
Рязанской области  
от 02 октября 2024 г. № 522-п

ВНЕСЕНИЕ ИЗМЕНЕНИЙ В ГЕНЕРАЛЬНЫЙ ПЛАН МУНИЦИПАЛЬНОГО ОБРАЗОВАНИЯ - АЛЕКСАНДРО-НЕВСКОЕ ГОРОДСКОЕ ПОСЕЛЕНИЕ АЛЕКСАНДРО-НЕВСКОГО МУНИЦИПАЛЬНОГО РАЙОНА РЯЗАНСКОЙ ОБЛАСТИ (в части земельных участков с кадастровыми номерами 62:09:0050126:1211, 62:09:0050126:1212, 62:09:0050126:1213, 62:09:0050126:1214, 62:09:0050126:1215, 62:09:0050126:1216, 62:09:0050126:1217, 62:09:0050126:1218, 62:09:0050126:1244)

Фрагмент карты функциональных зон поселения М 1:5000



Условные обозначения

	Граница единиц административно-территориального деления Российской Федерации	
601010400	Граница населенного пункта	— ··· —
701010101	Функциональные зоны Зона застройки индивидуальными жилыми домами	1.1

Приложение № 4  
к постановлению главного управления  
архитектуры и градостроительства  
Рязанской области  
от 02 октября 2024 г. № 522-п

**ГРАФИЧЕСКОЕ ОПИСАНИЕ**  
**местоположения границ населенных пунктов, территориальных**  
**зон, особо охраняемых природных территорий, зон с особыми**  
**условиями использования территории**

***Граница населенного пункта рп. Александро-Невский***

(наименование объекта, местоположение границ которого описано (далее - объект)

**Раздел 1**

<b>Сведения об объекте</b>		
<b>№ п/п</b>	<b>Характеристики объекта</b>	<b>Описание характеристик</b>
<b>1</b>	<b>2</b>	<b>3</b>
1	Местоположение объекта	Рязанская область, м.р-н Александро-Невский, г.п. Александро-Невское, рп Александро-Невский
2	Площадь объекта ± величина погрешности определения площади (P ± ΔP)	5 023 010 м <sup>2</sup> ± 784 м <sup>2</sup>
3	Иные характеристики объекта	Вид объекта реестра границ: Граница населенного пункта Реестровый номер: 62:09-4.1

## Сведения о местоположении измененных (уточненных) границ объекта

1. Система координат МСК-62 зона 2

## 2. Сведения о характерных точках границ объекта

Обозначение характерных точек границы	Существующие координаты, м		Измененные (уточненные) координаты, м		Метод определения координат характерной точки	Средняя квадратическая погрешность положения характерной точки (M <sub>t</sub> ), м	Описание обозначения точки на местности (при наличии)
	X	Y	X	Y			
1	2	3	4	5	6	7	8
1	316 421,61	2 166 350,41	316 421,61	2 166 350,41	Картометрически й метод	2,50	—
н2	—	—	316 477,11	2 166 584,87		2,50	
н3	—	—	316 481,47	2 166 591,27		2,50	
н4	—	—	316 476,82	2 166 598,68		2,50	
н5	—	—	316 469,67	2 166 588,15		2,50	
н6	—	—	316 446,35	2 166 489,64		2,50	
н7	—	—	316 446,73	2 166 489,54		2,50	
н8	—	—	316 442,78	2 166 474,56		2,50	
н9	—	—	316 240,28	2 166 528,05		2,50	
н10	—	—	316 244,23	2 166 543,03		2,50	
н11	—	—	316 244,26	2 166 543,07		2,50	
н12	—	—	316 270,41	2 166 653,57		2,50	
н13	—	—	316 262,63	2 166 655,38		2,50	
н14	—	—	316 232,55	2 166 530,10		2,50	
н15	—	—	316 029,31	2 166 583,79		2,50	
н16	—	—	316 019,82	2 166 578,01		2,50	
н17	—	—	316 013,37	2 166 579,72		2,50	
н18	—	—	315 947,81	2 166 545,57		2,50	
н19	—	—	315 919,80	2 166 534,72		2,50	
н20	—	—	315 903,09	2 166 521,73		2,50	
н21	—	—	315 892,62	2 166 471,77		2,50	
н22	—	—	315 890,47	2 166 463,82		2,50	
н23	—	—	315 878,04	2 166 417,76		2,50	
н24	—	—	315 838,06	2 166 425,72		2,50	
н25	—	—	315 833,83	2 166 414,77		2,50	

## Раздел 3

## Сведения о местоположении измененных (уточненных) границ объекта

1	2	3	4	5	6	7	8
н26	—	—	315 834,34	2 166 414,66	Картометрически й метод	2,50	—
н27	—	—	315 854,93	2 166 411,68		2,50	
н28	—	—	315 864,13	2 166 410,96		2,50	
н29	—	—	315 871,37	2 166 408,95		2,50	
н30	—	—	315 878,69	2 166 407,35		2,50	
н31	—	—	315 888,31	2 166 406,38		2,50	
н32	—	—	315 904,53	2 166 406,36		2,50	
н33	—	—	315 915,98	2 166 405,38		2,50	
н34	—	—	315 943,38	2 166 401,77		2,50	
н35	—	—	315 952,90	2 166 400,76		2,50	
н36	—	—	315 969,63	2 166 400,21		2,50	
н37	—	—	315 980,18	2 166 400,26		2,50	
н38	—	—	315 987,39	2 166 400,29		2,50	
н39	—	—	315 988,41	2 166 400,37		2,50	
н40	—	—	316 000,70	2 166 401,31		2,50	
н41	—	—	316 014,70	2 166 403,38		2,50	
н42	—	—	316 036,28	2 166 407,85		2,50	
н43	—	—	316 054,66	2 166 413,67		2,50	
н44	—	—	316 063,80	2 166 417,36		2,50	
н45	—	—	316 064,35	2 166 417,58		2,50	
н46	—	—	316 072,31	2 166 420,72		2,50	
н47	—	—	316 077,20	2 166 422,50		2,50	
н48	—	—	316 087,19	2 166 426,13		2,50	
н49	—	—	316 095,36	2 166 428,56		2,50	
н50	—	—	316 099,48	2 166 429,52		2,50	
н51	—	—	316 136,29	2 166 435,63		2,50	
н52	—	—	316 146,88	2 166 436,87		2,50	
н53	—	—	316 162,80	2 166 437,12		2,50	
н54	—	—	316 182,28	2 166 437,17		2,50	



## Раздел 3

## Сведения о местоположении измененных (уточненных) границ объекта

1	2	3	4	5	6	7	8
н55	—	—	316 199,44	2 166 436,37	Картометрически й метод	2,50	—
н56	—	—	316 201,05	2 166 436,62		2,50	
н57	—	—	316 202,08	2 166 436,96		2,50	
н58	—	—	316 203,06	2 166 437,42		2,50	
н59	—	—	316 204,42	2 166 438,37		2,50	
н60	—	—	316 205,56	2 166 439,56		2,50	
н61	—	—	316 206,16	2 166 440,40		2,50	
н62	—	—	316 206,77	2 166 441,58		2,50	
н63	—	—	316 209,88	2 166 450,30		2,50	
н64	—	—	316 228,58	2 166 522,86		2,50	
н65	—	—	316 229,01	2 166 524,50		2,50	
н66	—	—	316 235,75	2 166 527,95		2,50	
н67	—	—	316 240,12	2 166 526,83		2,50	
н68	—	—	316 244,37	2 166 520,54		2,50	
н69	—	—	316 243,92	2 166 518,81		2,50	
н70	—	—	316 440,94	2 166 466,78		2,50	
71	316 413,99	2 166 352,93	316 413,99	2 166 352,93		2,50	
72	316 409,86	2 166 353,86	316 409,86	2 166 353,86		2,50	
73	316 309,13	2 166 377,13	316 309,13	2 166 377,13		2,50	
74	316 213,91	2 166 399,13	316 213,91	2 166 399,13		2,50	
75	316 211,76	2 166 399,63	316 211,76	2 166 399,63		2,50	
76	316 190,06	2 166 315,19	316 190,06	2 166 315,19		2,50	
77	316 189,60	2 166 314,93	316 189,60	2 166 314,93		2,50	
78	316 185,19	2 166 315,90	316 185,19	2 166 315,90		2,50	
79	316 182,12	2 166 320,07	316 182,12	2 166 320,07		2,50	
н80	—	—	316 180,74	2 166 321,98		2,50	
н81	—	—	316 193,99	2 166 383,11		2,50	
н82	—	—	316 195,69	2 166 390,96		2,50	
н83	—	—	316 198,63	2 166 404,50		2,50	

## Раздел 3

## Сведения о местоположении измененных (уточненных) границ объекта

1	2	3	4	5	6	7	8
н84	—	—	316 197,28	2 166 406,31	Картометрически й метод	2,50	—
н85	—	—	316 195,76	2 166 408,34		2,50	
н86	—	—	316 190,42	2 166 410,72		2,50	
н87	—	—	316 165,44	2 166 411,66		2,50	
н88	—	—	316 148,98	2 166 411,12		2,50	
н89	—	—	316 130,23	2 166 408,38		2,50	
н90	—	—	316 110,07	2 166 405,43		2,50	
н91	—	—	316 105,31	2 166 404,74		2,50	
н92	—	—	316 094,01	2 166 402,19		2,50	
н93	—	—	316 080,83	2 166 398,24		2,50	
н94	—	—	316 061,55	2 166 392,04		2,50	
н95	—	—	316 042,03	2 166 385,97		2,50	
н96	—	—	316 033,51	2 166 384,19		2,50	
н97	—	—	316 018,65	2 166 381,25		2,50	
н98	—	—	316 003,69	2 166 378,63		2,50	
н99	—	—	315 989,25	2 166 376,88		2,50	
н100	—	—	315 983,12	2 166 376,62		2,50	
н101	—	—	315 975,87	2 166 376,31		2,50	
н102	—	—	315 974,84	2 166 376,29		2,50	
н103	—	—	315 959,68	2 166 376,09		2,50	
н104	—	—	315 951,89	2 166 376,14	2,50		
н105	—	—	315 941,50	2 166 377,02	2,50		
н106	—	—	315 931,99	2 166 377,99	2,50		
н107	—	—	315 912,25	2 166 380,57	2,50		
н108	—	—	315 901,01	2 166 381,40	2,50		
н109	—	—	315 899,75	2 166 381,53	2,50		
н110	—	—	315 882,32	2 166 385,62	2,50		
н111	—	—	315 875,32	2 166 387,03	2,50		
н112	—	—	315 867,82	2 166 388,02	2,50		

## Раздел 3

## Сведения о местоположении измененных (уточненных) границ объекта

1	2	3	4	5	6	7	8
н113	—	—	315 859,76	2 166 388,88	Картометрически й метод	2,50	—
н114	—	—	315 851,58	2 166 391,15		2,50	
н115	—	—	315 831,05	2 166 394,25		2,50	
н116	—	—	315 826,17	2 166 394,77		2,50	
н117	—	—	315 824,28	2 166 389,88		2,50	
н118	—	—	315 804,95	2 166 397,75		2,50	
н119	—	—	315 796,60	2 166 399,20		2,50	
н120	—	—	315 775,01	2 166 404,63		2,50	
н121	—	—	315 773,34	2 166 404,53		2,50	
н122	—	—	315 770,90	2 166 404,11		2,50	
н123	—	—	315 768,14	2 166 402,88		2,50	
н124	—	—	315 765,73	2 166 400,89		2,50	
н125	—	—	315 764,15	2 166 399,17		2,50	
н126	—	—	315 762,05	2 166 395,55		2,50	
н127	—	—	315 761,57	2 166 390,91		2,50	
128	315 759,98	2 166 383,07	315 759,98	2 166 383,07		2,50	
129	315 751,14	2 166 385,73	315 751,14	2 166 385,73		2,50	
130	315 749,23	2 166 386,28	315 749,23	2 166 386,28		2,50	
131	315 745,11	2 166 387,35	315 745,11	2 166 387,35		2,50	
132	315 746,10	2 166 395,11	315 746,10	2 166 395,11		2,50	
133	315 745,71	2 166 400,52	315 745,71	2 166 400,52		2,50	
134	315 745,93	2 166 406,37	315 745,93	2 166 406,37		2,50	
135	315 744,99	2 166 407,66	315 744,99	2 166 407,66		2,50	
136	315 744,42	2 166 408,43	315 744,42	2 166 408,43		2,50	
137	315 742,39	2 166 409,97	315 742,39	2 166 409,97		2,50	
138	315 740,68	2 166 410,69	315 740,68	2 166 410,69		2,50	
139	315 737,10	2 166 411,19	315 737,10	2 166 411,19		2,50	
140	315 703,43	2 166 412,86	315 703,43	2 166 412,86	2,50		
141	315 680,25	2 166 417,17	315 680,25	2 166 417,17	2,50		

## Раздел 3

## Сведения о местоположении измененных (уточненных) границ объекта

1	2	3	4	5	6	7	8
142	315 673,83	2 166 418,93	315 673,83	2 166 418,93	Картометрически й метод	2,50	—
143	315 670,17	2 166 420,36	315 670,17	2 166 420,36		2,50	
144	315 669,35	2 166 420,39	315 669,35	2 166 420,39		2,50	
145	315 668,46	2 166 419,89	315 668,46	2 166 419,89		2,50	
146	315 667,85	2 166 419,33	315 667,85	2 166 419,33		2,50	
147	315 667,15	2 166 418,34	315 667,15	2 166 418,34		2,50	
148	315 663,70	2 166 408,44	315 663,70	2 166 408,44		2,50	
149	315 648,35	2 166 412,42	315 648,35	2 166 412,42		2,50	
150	315 649,80	2 166 419,62	315 649,80	2 166 419,62		2,50	
151	315 648,99	2 166 421,46	315 648,99	2 166 421,46		2,50	
152	315 648,25	2 166 422,41	315 648,25	2 166 422,41		2,50	
153	315 646,88	2 166 423,81	315 646,88	2 166 423,81		2,50	
154	315 632,42	2 166 428,32	315 632,42	2 166 428,32		2,50	
155	315 614,05	2 166 430,43	315 614,05	2 166 430,43		2,50	
156	315 604,99	2 166 432,21	315 604,99	2 166 432,21		2,50	
157	315 591,46	2 166 434,99	315 591,46	2 166 434,99		2,50	
158	315 577,64	2 166 437,57	315 577,64	2 166 437,57		2,50	
159	315 558,30	2 166 442,10	315 558,30	2 166 442,10		2,50	
160	315 555,49	2 166 440,66	315 555,49	2 166 440,66		2,50	
161	315 554,32	2 166 436,79	315 554,32	2 166 436,79		2,50	
162	315 543,24	2 166 439,66	315 543,24	2 166 439,66		2,50	
163	315 442,60	2 166 467,51	315 442,60	2 166 467,51		2,50	
164	315 443,50	2 166 467,77	315 443,50	2 166 467,77		2,50	
165	315 446,24	2 166 469,04	315 446,24	2 166 469,04		2,50	
166	315 447,45	2 166 469,82	315 447,45	2 166 469,82		2,50	
167	315 448,39	2 166 470,70	315 448,39	2 166 470,70		2,50	
168	315 449,37	2 166 472,10	315 449,37	2 166 472,10		2,50	
169	315 449,80	2 166 473,13	315 449,80	2 166 473,13		2,50	
170	315 450,11	2 166 474,54	315 450,11	2 166 474,54		2,50	

## Раздел 3

## Сведения о местоположении измененных (уточненных) границ объекта

1	2	3	4	5	6	7	8
171	315 445,45	2 166 496,44	315 445,45	2 166 496,44	Картометрически й метод	2,50	—
172	315 420,96	2 166 502,05	315 420,96	2 166 502,05		2,50	
173	315 368,84	2 166 517,46	315 368,84	2 166 517,46		2,50	
174	315 349,98	2 166 484,15	315 349,98	2 166 484,15		2,50	
175	315 318,52	2 166 440,73	315 318,52	2 166 440,73		2,50	
176	315 296,50	2 166 417,43	315 296,50	2 166 417,43		2,50	
177	315 265,44	2 166 371,63	315 265,44	2 166 371,63		2,50	
178	315 244,59	2 166 365,72	315 244,59	2 166 365,72		2,50	
179	315 244,71	2 166 353,93	315 244,71	2 166 353,93		2,50	
180	315 082,83	2 166 274,97	315 082,83	2 166 274,97		2,50	
181	315 059,72	2 166 263,69	315 059,72	2 166 263,69		2,50	
182	315 061,66	2 166 240,79	315 061,66	2 166 240,79		2,50	
183	315 069,77	2 166 145,34	315 069,77	2 166 145,34		2,50	
184	315 059,76	2 166 054,56	315 059,76	2 166 054,56		2,50	
185	315 046,61	2 166 058,02	315 046,61	2 166 058,02		2,50	
186	315 042,32	2 166 066,11	315 042,32	2 166 066,11		2,50	
187	315 025,75	2 166 095,48	315 025,75	2 166 095,48		2,50	
188	314 993,12	2 166 110,21	314 993,12	2 166 110,21		2,50	
189	314 961,92	2 166 111,82	314 961,92	2 166 111,82		2,50	
190	314 933,11	2 166 109,34	314 933,11	2 166 109,34		2,50	
191	314 887,21	2 166 085,29	314 887,21	2 166 085,29		2,50	
192	314 854,53	2 165 998,54	314 854,53	2 165 998,54		2,50	
193	314 837,56	2 166 001,99	314 837,56	2 166 001,99		2,50	
194	314 818,12	2 166 005,96	314 818,12	2 166 005,96		2,50	
195	314 791,09	2 166 011,47	314 791,09	2 166 011,47		2,50	
196	314 768,79	2 166 016,01	314 768,79	2 166 016,01		2,50	
197	314 761,69	2 165 982,83	314 761,69	2 165 982,83		2,50	
198	314 760,09	2 165 972,72	314 760,09	2 165 972,72		2,50	
199	314 759,35	2 165 968,32	314 759,35	2 165 968,32		2,50	

## Раздел 3

## Сведения о местоположении измененных (уточненных) границ объекта

1	2	3	4	5	6	7	8
200	314 654,63	2 165 985,82	314 654,63	2 165 985,82	Картометрически й метод	2,50	—
201	314 652,41	2 165 982,13	314 652,41	2 165 982,13		2,50	
202	314 451,06	2 166 026,66	314 451,06	2 166 026,66		2,50	
203	314 149,29	2 166 101,68	314 149,29	2 166 101,68		2,50	
204	313 962,58	2 166 141,60	313 962,58	2 166 141,60		2,50	
205	313 545,97	2 166 230,64	313 545,97	2 166 230,64		2,50	
206	313 545,26	2 166 254,29	313 545,26	2 166 254,29		2,50	
207	313 544,54	2 166 274,85	313 544,54	2 166 274,85		2,50	
208	313 429,63	2 166 298,18	313 429,63	2 166 298,18		2,50	
209	313 056,35	2 166 385,96	313 056,35	2 166 385,96		2,50	
210	313 030,97	2 166 386,04	313 030,97	2 166 386,04		2,50	
211	313 030,10	2 166 383,51	313 030,10	2 166 383,51		2,50	
212	313 018,75	2 166 364,46	313 018,75	2 166 364,46		2,50	
213	313 002,05	2 166 356,50	313 002,05	2 166 356,50		2,50	
214	312 977,62	2 166 352,62	312 977,62	2 166 352,62		2,50	
215	312 983,05	2 166 346,88	312 983,05	2 166 346,88		2,50	
216	312 961,20	2 166 342,26	312 961,20	2 166 342,26		2,50	
217	313 011,04	2 166 280,28	313 011,04	2 166 280,28		2,50	
218	313 019,40	2 166 227,84	313 019,40	2 166 227,84		2,50	
219	313 030,52	2 166 209,57	313 030,52	2 166 209,57		2,50	
220	313 139,76	2 166 078,29	313 139,76	2 166 078,29		2,50	
221	313 176,64	2 166 041,60	313 176,64	2 166 041,60		2,50	
222	313 201,83	2 166 019,68	313 201,83	2 166 019,68		2,50	
223	313 224,96	2 166 001,15	313 224,96	2 166 001,15		2,50	
224	313 466,84	2 165 838,02	313 466,84	2 165 838,02		2,50	
225	313 631,73	2 165 728,77	313 631,73	2 165 728,77		2,50	
226	314 071,93	2 165 433,76	314 071,93	2 165 433,76		2,50	
227	314 346,37	2 165 250,12	314 346,37	2 165 250,12		2,50	
228	314 355,92	2 165 243,69	314 355,92	2 165 243,69	2,50		

## Раздел 3

## Сведения о местоположении измененных (уточненных) границ объекта

1	2	3	4	5	6	7	8
229	314 369,42	2 165 234,60	314 369,42	2 165 234,60	Картометрически й метод	2,50	—
230	314 539,81	2 165 119,84	314 539,81	2 165 119,84		2,50	
231	314 515,27	2 165 085,74	314 515,27	2 165 085,74		2,50	
232	314 494,34	2 165 061,02	314 494,34	2 165 061,02		2,50	
233	314 501,82	2 165 056,40	314 501,82	2 165 056,40		2,50	
234	314 506,40	2 165 061,95	314 506,40	2 165 061,95		2,50	
235	314 514,17	2 165 057,40	314 514,17	2 165 057,40		2,50	
236	314 509,63	2 165 049,63	314 509,63	2 165 049,63		2,50	
237	314 501,86	2 165 054,18	314 501,86	2 165 054,18		2,50	
238	314 497,10	2 165 048,74	314 497,10	2 165 048,74		2,50	
239	314 488,45	2 165 054,08	314 488,45	2 165 054,08		2,50	
240	314 462,02	2 165 022,86	314 462,02	2 165 022,86		2,50	
241	314 490,12	2 165 000,21	314 490,12	2 165 000,21		2,50	
242	314 555,07	2 164 947,77	314 555,07	2 164 947,77		2,50	
243	314 582,00	2 164 929,70	314 582,00	2 164 929,70		2,50	
244	314 564,10	2 164 901,45	314 564,10	2 164 901,45		2,50	
245	314 637,26	2 164 848,27	314 637,26	2 164 848,27		2,50	
246	314 700,96	2 164 795,89	314 700,96	2 164 795,89		2,50	
247	314 647,09	2 164 754,54	314 647,09	2 164 754,54		2,50	
248	314 594,62	2 164 729,03	314 594,62	2 164 729,03		2,50	
249	314 681,29	2 164 681,74	314 681,29	2 164 681,74		2,50	
250	314 556,76	2 164 452,17	314 556,76	2 164 452,17		2,50	
251	314 769,69	2 164 355,33	314 769,69	2 164 355,33		2,50	
252	314 852,23	2 164 543,81	314 852,23	2 164 543,81		2,50	
253	314 867,56	2 164 579,60	314 867,56	2 164 579,60		2,50	
254	314 914,23	2 164 686,35	314 914,23	2 164 686,35		2,50	
255	314 925,22	2 164 681,20	314 925,22	2 164 681,20		2,50	
256	314 904,42	2 164 632,92	314 904,42	2 164 632,92		2,50	
257	314 918,41	2 164 630,24	314 918,41	2 164 630,24	2,50		

## Раздел 3

Сведения о местоположении измененных (уточненных) границ объекта							
1	2	3	4	5	6	7	8
258	314 959,84	2 164 669,51	314 959,84	2 164 669,51	Картометрически й метод	2,50	—
259	315 024,32	2 164 640,89	315 024,32	2 164 640,89		2,50	
260	315 034,14	2 164 598,54	315 034,14	2 164 598,54		2,50	
261	315 027,15	2 164 585,24	315 027,15	2 164 585,24		2,50	
262	315 038,62	2 164 579,21	315 038,62	2 164 579,21		2,50	
263	315 044,99	2 164 551,75	315 044,99	2 164 551,75		2,50	
264	315 060,19	2 164 531,53	315 060,19	2 164 531,53		2,50	
265	315 459,80	2 164 330,24	315 459,80	2 164 330,24		2,50	
266	315 479,21	2 164 361,98	315 479,21	2 164 361,98		2,50	
267	315 500,25	2 164 406,93	315 500,25	2 164 406,93		2,50	
268	315 539,94	2 164 455,37	315 539,94	2 164 455,37		2,50	
269	315 622,72	2 164 402,47	315 622,72	2 164 402,47		2,50	
270	315 626,09	2 164 400,32	315 626,09	2 164 400,32		2,50	
271	315 662,74	2 164 380,96	315 662,74	2 164 380,96		2,50	
272	315 656,68	2 164 367,42	315 656,68	2 164 367,42		2,50	
273	315 651,63	2 164 370,68	315 651,63	2 164 370,68		2,50	
274	315 652,32	2 164 376,64	315 652,32	2 164 376,64		2,50	
275	315 619,30	2 164 398,26	315 619,30	2 164 398,26		2,50	
276	315 520,52	2 164 280,41	315 520,52	2 164 280,41		2,50	
277	315 687,35	2 164 166,47	315 687,35	2 164 166,47		2,50	
278	315 626,50	2 164 197,93	315 626,50	2 164 197,93		2,50	
279	315 581,43	2 164 205,12	315 581,43	2 164 205,12		2,50	
280	315 499,74	2 164 268,19	315 499,74	2 164 268,19		2,50	
281	315 487,04	2 164 267,54	315 487,04	2 164 267,54		2,50	
282	315 918,71	2 163 910,42	315 918,71	2 163 910,42		2,50	
283	315 922,74	2 164 216,73	315 922,74	2 164 216,73		2,50	
284	315 848,00	2 164 266,25	315 848,00	2 164 266,25		2,50	
285	315 770,81	2 164 318,16	315 770,81	2 164 318,16		2,50	
286	315 585,25	2 164 434,84	315 585,25	2 164 434,84	2,50		



## Раздел 3

## Сведения о местоположении измененных (уточненных) границ объекта

1	2	3	4	5	6	7	8
287	315 544,61	2 164 461,11	315 544,61	2 164 461,11	Картометрически й метод	2,50	—
288	315 552,50	2 164 470,73	315 552,50	2 164 470,73		2,50	
289	315 636,60	2 164 417,33	315 636,60	2 164 417,33		2,50	
290	315 747,68	2 164 350,90	315 747,68	2 164 350,90		2,50	
291	315 755,30	2 164 361,79	315 755,30	2 164 361,79		2,50	
292	315 760,57	2 164 369,32	315 760,57	2 164 369,32		2,50	
293	315 778,92	2 164 395,54	315 778,92	2 164 395,54		2,50	
294	315 794,09	2 164 384,87	315 794,09	2 164 384,87		2,50	
295	315 781,31	2 164 366,55	315 781,31	2 164 366,55		2,50	
296	315 780,01	2 164 363,13	315 780,01	2 164 363,13		2,50	
297	315 779,84	2 164 359,51	315 779,84	2 164 359,51		2,50	
298	315 780,53	2 164 356,73	315 780,53	2 164 356,73		2,50	
299	315 831,85	2 164 324,35	315 831,85	2 164 324,35		2,50	
300	315 845,46	2 164 315,76	315 845,46	2 164 315,76		2,50	
301	315 860,28	2 164 306,18	315 860,28	2 164 306,18		2,50	
302	315 891,34	2 164 352,08	315 891,34	2 164 352,08		2,50	
303	315 888,73	2 164 354,01	315 888,73	2 164 354,01		2,50	
304	315 888,70	2 164 354,21	315 888,70	2 164 354,21		2,50	
305	315 891,36	2 164 357,60	315 891,36	2 164 357,60		2,50	
306	315 891,52	2 164 357,48	315 891,52	2 164 357,48		2,50	
307	315 892,10	2 164 353,19	315 892,10	2 164 353,19		2,50	
308	315 902,32	2 164 368,29	315 902,32	2 164 368,29		2,50	
309	316 051,41	2 164 588,55	316 051,41	2 164 588,55		2,50	
310	316 060,21	2 164 586,47	316 060,21	2 164 586,47		2,50	
311	316 125,27	2 164 574,26	316 125,27	2 164 574,26		2,50	
312	316 198,31	2 164 560,56	316 198,31	2 164 560,56		2,50	
313	316 203,04	2 164 567,83	316 203,04	2 164 567,83		2,50	
314	316 250,86	2 164 642,22	316 250,86	2 164 642,22		2,50	
315	316 268,57	2 164 656,38	316 268,57	2 164 656,38		2,50	

## Раздел 3

Сведения о местоположении измененных (уточненных) границ объекта							
1	2	3	4	5	6	7	8
316	316 297,67	2 164 706,74	316 297,67	2 164 706,74	Картометрически й метод	2,50	—
317	316 365,48	2 164 798,08	316 365,48	2 164 798,08		2,50	
318	316 381,17	2 164 806,17	316 381,17	2 164 806,17		2,50	
319	316 420,89	2 164 860,83	316 420,89	2 164 860,83		2,50	
320	316 467,70	2 164 917,00	316 467,70	2 164 917,00		2,50	
321	316 498,57	2 164 974,94	316 498,57	2 164 974,94		2,50	
322	316 543,10	2 164 969,88	316 543,10	2 164 969,88		2,50	
323	316 597,61	2 164 963,07	316 597,61	2 164 963,07		2,50	
324	316 608,30	2 165 016,28	316 608,30	2 165 016,28		2,50	
325	316 611,79	2 165 019,62	316 611,79	2 165 019,62		2,50	
326	316 703,08	2 164 993,59	316 703,08	2 164 993,59		2,50	
327	316 731,36	2 165 031,05	316 731,36	2 165 031,05		2,50	
328	316 763,40	2 165 041,73	316 763,40	2 165 041,73		2,50	
329	316 816,79	2 165 096,46	316 816,79	2 165 096,46		2,50	
330	316 988,99	2 165 217,26	316 988,99	2 165 217,26		2,50	
331	317 005,48	2 165 255,98	317 005,48	2 165 255,98		2,50	
332	317 052,64	2 165 366,89	317 052,64	2 165 366,89		2,50	
333	317 074,43	2 165 418,16	317 074,43	2 165 418,16		2,50	
334	317 074,58	2 165 418,93	317 074,58	2 165 418,93		2,50	
335	317 074,28	2 165 419,36	317 074,28	2 165 419,36		2,50	
336	317 072,04	2 165 421,27	317 072,04	2 165 421,27		2,50	
337	317 069,78	2 165 422,40	317 069,78	2 165 422,40		2,50	
338	316 877,57	2 165 451,31	316 877,57	2 165 451,31		2,50	
339	316 882,21	2 165 475,07	316 882,21	2 165 475,07		2,50	
340	316 908,57	2 165 616,06	316 908,57	2 165 616,06		2,50	
341	316 673,63	2 165 656,77	316 673,63	2 165 656,77		2,50	
342	316 567,51	2 165 582,68	316 567,51	2 165 582,68		2,50	
343	316 549,88	2 165 594,04	316 549,88	2 165 594,04		2,50	
344	316 540,07	2 165 601,48	316 540,07	2 165 601,48		2,50	

## Раздел 3

Сведения о местоположении измененных (уточненных) границ объекта							
1	2	3	4	5	6	7	8
345	316 545,12	2 165 606,47	316 545,12	2 165 606,47	Картометрически й метод	2,50	—
346	316 570,01	2 165 631,08	316 570,01	2 165 631,08		2,50	
347	316 566,53	2 165 634,93	316 566,53	2 165 634,93		2,50	
348	316 874,70	2 165 847,32	316 874,70	2 165 847,32		2,50	
349	316 899,34	2 165 864,33	316 899,34	2 165 864,33		2,50	
350	316 951,56	2 165 902,71	316 951,56	2 165 902,71		2,50	
351	316 978,72	2 165 906,48	316 978,72	2 165 906,48		2,50	
352	317 110,32	2 166 010,01	317 110,32	2 166 010,01		2,50	
353	317 166,23	2 166 048,55	317 166,23	2 166 048,55		2,50	
354	317 120,14	2 166 225,43	317 120,14	2 166 225,43		2,50	
355	317 103,26	2 166 236,47	317 103,26	2 166 236,47		2,50	
356	317 089,46	2 166 245,48	317 089,46	2 166 245,48		2,50	
357	316 975,99	2 166 298,20	316 975,99	2 166 298,20		2,50	
358	316 894,21	2 166 312,07	316 894,21	2 166 312,07		2,50	
359	316 801,09	2 166 327,86	316 801,09	2 166 327,86		2,50	
360	316 747,71	2 166 336,89	316 747,71	2 166 336,89		2,50	
н361	—	—	316 740,18	2 166 339,76		2,50	
н362	—	—	316 645,35	2 166 355,87		2,50	
н363	—	—	316 648,81	2 166 389,94		2,50	
н364	—	—	316 569,13	2 166 400,73		2,50	
н365	—	—	316 561,12	2 166 319,79		2,50	
н366	—	—	316 640,03	2 166 310,02		2,50	
н367	—	—	316 644,63	2 166 351,69		2,50	
н368	—	—	316 738,14	2 166 336,00		2,50	
н369	—	—	316 745,67	2 166 333,13		2,50	
370	316 636,69	2 166 132,00	316 636,69	2 166 132,00		2,50	
371	316 636,51	2 166 131,66	316 636,51	2 166 131,66		2,50	
372	316 606,78	2 166 076,79	316 606,78	2 166 076,79		2,50	
373	316 597,43	2 166 059,53	316 597,43	2 166 059,53		2,50	

