



**ГЛАВНОЕ УПРАВЛЕНИЕ АРХИТЕКТУРЫ И ГРАДОСТРОИТЕЛЬСТВА  
РЯЗАНСКОЙ ОБЛАСТИ**

**ПО С Т А Н О В Л Е Н И Е**

«14» октября 2024 г.

№ 568-п

Об утверждении изменений в правила землепользования и застройки  
муниципального образования – Дядьковское сельское поселение  
Рязанского муниципального района Рязанской области

На основании статей 32, 33 Градостроительного кодекса Российской Федерации, статьи 2 Закона Рязанской области от 28.12.2018 № 106-ОЗ «О перераспределении отдельных полномочий в области градостроительной деятельности между органами местного самоуправления муниципальных образований Рязанской области и органами государственной власти Рязанской области», руководствуясь постановлением Правительства Рязанской области от 06.08.2008 № 153 «Об утверждении Положения о главном управлении архитектуры и градостроительства Рязанской области», постановлением Правительства Рязанской области от 06.09.2022 № 320 «О реализации положений пункта 2 статьи 7 Федерального закона от 14.03.2022 № 58-ФЗ «О внесении изменений в отдельные законодательные акты Российской Федерации», главное управление архитектуры и градостроительства Рязанской области **ПО С Т А Н О В Л Я Е Т:**

1. Утвердить изменения в правила землепользования и застройки муниципального образования – Дядьковское сельское поселение Рязанского муниципального района Рязанской области, утвержденные постановлением главного управления архитектуры и градостроительства Рязанской области от 24.11.2022 № 715-п «Об утверждении правил землепользования и застройки муниципального образования – Дядьковское сельское поселение Рязанского муниципального района Рязанской области» (в ред. Постановления Главархитектуры Рязанской области от 10.03.2023 № 130-п, от 25.10.2023 № 519-п, от 29.02.2024 № 74-п, от 02.09.2024 № 458-п, от 17.09.2024 № 487-п):

1) раздел 2 «Градостроительные регламенты» дополнить статьей 11.19 согласно Приложению № 1 к настоящему постановлению;

2) в приложении № 1 согласно приложению № 2 к настоящему постановлению;

3) приложение № 2 дополнить описанием местоположения границ территориальной зоны «КРТ-2. Зона комплексного развития территории (населенный пункт д. Вишневка)» согласно Приложению № 3 к настоящему постановлению;

4) приложение № 2 дополнить описанием местоположения границ территориальной зоны «КРТ-2. Зона комплексного развития территории (населенный пункт п. Новоселки)» согласно Приложению № 4 к настоящему постановлению.

2. Графическое описание местоположения границ территориальной зоны «1.1. Зона застройки индивидуальными жилыми домами (населенный пункт д. Вишневка)» изложить согласно Приложению № 5 к настоящему постановлению.

3. Графическое описание местоположения границ территориальной зоны «4.2 Зоны сельскохозяйственного использования» изложить согласно Приложению № 6 к настоящему постановлению.

4. Настоящее постановление вступает в силу со дня его официального опубликования.

5. Государственному казенному учреждению Рязанской области «Центр градостроительного развития Рязанской области»:

1) обеспечить доступ к изменениям в правила землепользования и застройки муниципального образования – Дядьковское сельское поселение Рязанского муниципального района Рязанской области в федеральной государственной информационной системе территориального планирования и размещение в государственных информационных системах обеспечения градостроительной деятельности в соответствии с требованиями Градостроительного кодекса Российской Федерации;

2) подготовить, заверить усиленной квалифицированной электронной подписью и направить в территориальный орган федерального органа исполнительной власти, уполномоченный Правительством Российской Федерации на осуществление государственного кадастрового учета, государственной регистрации прав, ведение Единого государственного реестра недвижимости, сведения о границах территориальных зон для внесения в Единый государственный реестр недвижимости в соответствии с Федеральным законом от 13.07.2015 № 218-ФЗ «О государственной регистрации недвижимости».

6. Отделу кадровой работы и делопроизводства обеспечить:

1) государственную регистрацию настоящего постановления в правовом департаменте аппарата Губернатора и Правительства Рязанской области;


2) опубликование настоящего постановления в сетевом издании «Рязанские ведомости» ([www.rv-ryazan.ru](http://www.rv-ryazan.ru)) и на официальном интернет-портале правовой информации ([www.pravo.gov.ru](http://www.pravo.gov.ru)).

7. Отделу информационного обеспечения градостроительной деятельности разместить настоящее постановление на официальном сайте главного управления архитектуры и градостроительства Рязанской области в сети «Интернет».

8. Предложить главе муниципального образования – Рязанский муниципальный район Рязанской области, главе муниципального образования – Дядьковское сельское поселение Рязанского муниципального района Рязанской области обеспечить размещение настоящего постановления на официальном сайте муниципального образования в сети «Интернет», публикацию в средствах массовой информации.

9. Контроль за исполнением настоящего постановления возложить на заместителя начальника главного управления архитектуры и градостроительства Рязанской области Т.С. Попкову.

Начальник

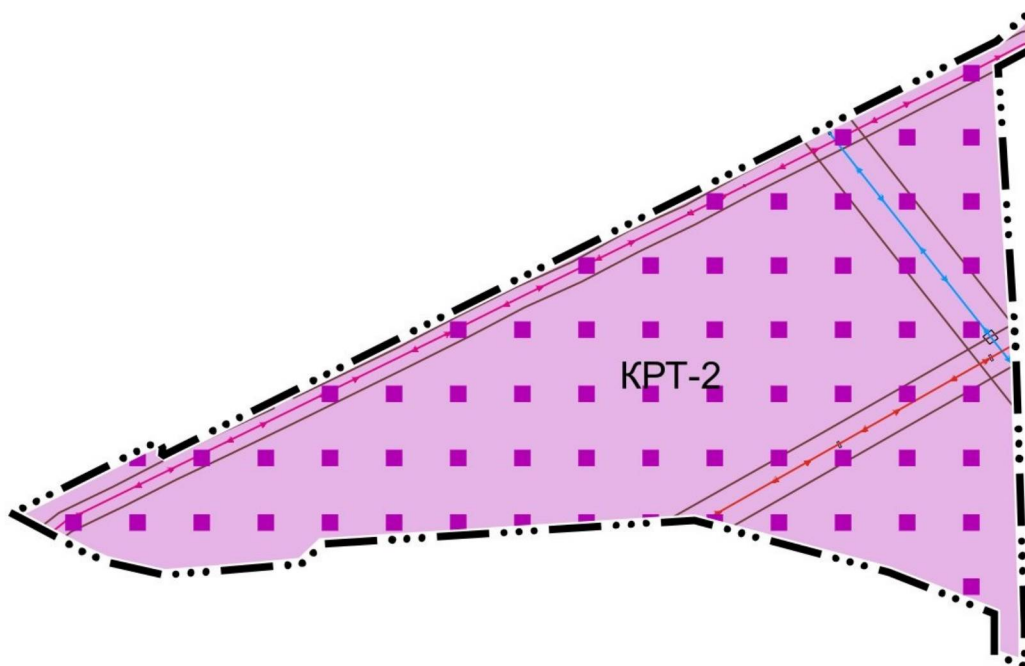


Р.В. Шашкин

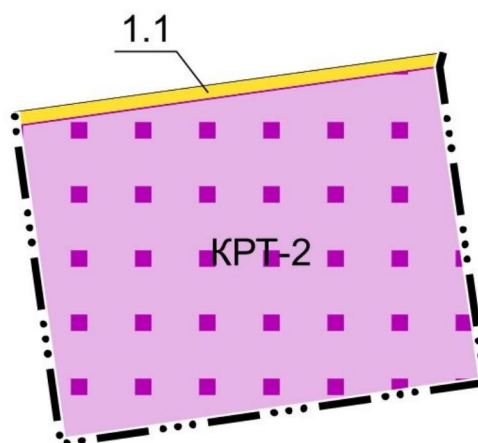


Внесение изменений в правила землепользования и застройки муниципального образования - Дядьковское сельское поселение Рязанского муниципального района Рязанской области в части территории земельных участков с кадастровыми номерами 62:15:0050222:699, 62:15:0050222:274, а также земель, государственная собственность на которые не разграничена, расположенных между границами населенного пункта д. Вишневка и земельного участка с кадастровым номером 62:15:0050222:274

Фрагмент № 1 карты градостроительного зонирования  
Масштаб 1:5000



Фрагмент № 2 карты градостроительного зонирования  
Масштаб 1:5000



#### Условные обозначения

— ···· —	Границы единиц административно-территориального деления Российской Федерации	□	Охранная зона инженерных коммуникаций
— ···· —	Граница населенного пункта	□	Охранная зона объектов электросетевого хозяйства (вдоль линий электропередачи, вокруг подстанций)
□	Комплексное развитие территорий	— — —	Линии электропередачи (ЛЭП)
□	Комплексное развитие территории	— — —	Линии электропередачи 110 кВ
□	Территориальные зоны	— — —	Линии электропередачи 35 кВ
1.1	Зона застройки индивидуальными жилыми домами	— — —	Линии электропередачи 10 кВ
КРТ-2	Зона комплексного развития территории-2		

**ГРАФИЧЕСКОЕ ОПИСАНИЕ**  
местоположения границ населенных пунктов, территориальных  
зон, особо охраняемых природных территорий, зон с особыми  
условиями использования территории

КРТ-2. Зона комплексного развития территории (населенный пункт д. Вишневка)  
(наименование объекта местоположение границ, которого описано (далее - объект))

**Раздел 1**

Сведения об объекте		
№ п/п	Характеристики объекта	Описание характеристик
1	2	3
1	Местоположение объекта	Российская Федерация, Рязанская область, р-н Рязанский, с/п Дядьковское, д. Вишневка
2	Площадь объекта ± величина погрешности определения площади (Р ± Дельта Р)	120077кв.м. ± 121кв.м.
3	Иные характеристики объекта	Номер зоны:

## Раздел 2

Сведения о местоположении границ объекта					
1. Система координат <u>МСК-62</u>					
2. Сведения о характерных точках границ объекта					
Обозначение характерных точек границ	Координаты, м		Метод определения координат характерной точки	Средняя квадратическая погрешность положения характерной точки (Мт), м	Описание обозначения точки на местности (при наличии)
	X	Y			
1	2	3	4	5	6
1	439300,83	1340350,76	Картометрический метод	2,50	-
2	439356,41	1340747,86	Картометрический метод	2,50	-
3	439060,97	1340790,04	Картометрический метод	2,50	-
4	439003,31	1340393,3	Картометрический метод	2,50	-
1	439300,83	1340350,76	Картометрический метод	2,50	-
3. Сведения о характерных точках части (частей) границы объекта					
Обозначение характерных точек части границы	Координаты, м		Метод определения координат характерной точки	Средняя квадратическая погрешность положения характерной точки (Мт), м	Описание обозначения точки на местности (при наличии)
	X	Y			
1	2	3	4	5	6
Часть № -					
-	-	-	-	-	-

**ГРАФИЧЕСКОЕ ОПИСАНИЕ**  
местоположения границ населенных пунктов, территориальных  
зон, особо охраняемых природных территорий, зон с особыми  
условиями использования территории

КРТ-2. Зона комплексного развития территории (населенный пункт п. Новоселки)  
(наименование объекта местоположение границ, которого описано (далее - объект))

**Раздел 1**

Сведения об объекте		
№ п/п	Характеристики объекта	Описание характеристик
1	2	3
1	Местоположение объекта	Российская Федерация, Рязанская область, р-н Рязанский, с/п Дядьковское, п. Новоселки
2	Площадь объекта ± величина погрешности определения площади (Р ± Дельта Р)	240412кв.м. ± 172кв.м.
3	Иные характеристики объекта	Номер зоны:



## Раздел 2

Сведения о местоположении границ объекта					
1. Система координат <u>МСК-62</u>					
2. Сведения о характерных точках границ объекта					
Обозначение характерных точек границ	Координаты, м		Метод определения координат характерной точки	Средняя квадратическая погрешность положения характерной точки (Mt), м	Описание обозначения точки на местности (при наличии)
	X	Y			
1	2	3	4	5	6
1	440591,77	1339851,65	Картометрический метод	2,50	-
2	440592,39	1339857,4	Картометрический метод	2,50	-
3	440610,1	1339893,11	Картометрический метод	2,50	-
4	440621,4	1339915,37	Картометрический метод	2,50	-
5	440651,15	1339975,79	Картометрический метод	2,50	-
6	440656,89	1339987,9	Картометрический метод	2,50	-
7	440658,44	1339991,74	Картометрический метод	2,50	-
8	440651,81	1339995,05	Картометрический метод	2,50	-
9	440644,43	1339994,34	Картометрический метод	2,50	-
10	441032,55	1340775,06	Картометрический метод	2,50	-
11	441062,36	1340809,11	Картометрический метод	2,50	-
12	441027,29	1340810,56	Картометрический метод	2,50	-
13	441008,54	1340776,57	Картометрический метод	2,50	-
14	440737,73	1340793,58	Картометрический метод	2,50	-
15	440485,83	1340801,11	Картометрический метод	2,50	-
16	440447,9	1340801,11	Картометрический метод	2,50	-
17	440458,41	1340772,93	Картометрический метод	2,50	-
18	440496,85	1340772,88	Картометрический метод	2,50	-
19	440535,37	1340674,24	Картометрический метод	2,50	-
20	440584,13	1340492,29	Картометрический метод	2,50	-
21	440561,71	1340144,47	Картометрический метод	2,50	-
22	440543,21	1340124,64	Картометрический метод	2,50	-
23	440536,7	1340042,67	Картометрический метод	2,50	-
24	440533,22	1339996,44	Картометрический метод	2,50	-
25	440545,34	1339942,33	Картометрический метод	2,50	-
26	440552,86	1339924,4	Картометрический метод	2,50	-
27	440582,02	1339870,03	Картометрический метод	2,50	-
1	440591,77	1339851,65	Картометрический метод	2,50	-
3. Сведения о характерных точках части (частей) границы объекта					
Обозначение характерных точек части границы	Координаты, м		Метод определения координат характерной точки	Средняя квадратическая погрешность положения характерной точки (Mt), м	Описание обозначения точки на местности (при наличии)
	X	Y			
1	2	3	4	5	6
Часть № -					
-	-	-	-	-	-

**ГРАФИЧЕСКОЕ ОПИСАНИЕ**  
местоположения границ населенных пунктов, территориальных  
зон, особо охраняемых природных территорий, зон с особыми  
условиями использования территории

1.1. Зона застройки индивидуальными жилыми домами (населенный пункт д. Вишневка)  
(наименование объекта местоположение границ, которого описано (далее - объект))

**Раздел 1**

Сведения об объекте		
№ п/п	Характеристики объекта	Описание характеристик
1	2	3
1	Местоположение объекта	Российская Федерация, Рязанская область, р-н Рязанский, с/п Дядьковское, д. Вишневка
2	Площадь объекта ± величина погрешности определения площади (Р ± Дельта Р)	1823865кв.м. ± 708кв.м.
3	Иные характеристики объекта	Номер зоны: 62:15-7.301

## Раздел 3

## Сведения о местоположении измененных (уточненных) границ объекта

1. Система координат МСК-62

## 2. Сведения о характерных точках границ объекта

Обозначение характерных точек границ	Существующие координаты, м		Измененные (уточненные) координаты, м		Метод определения координат характерной точки	Средняя квадратическая погрешность положения характерной точки (Mt), м	Описание обозначения точки на местности (при наличии)
	X	Y	X	Y			
1	2	3	4	5	6	7	8
62:15-7.301(1)							
1	440064,82	1338919,47	440064,82	1338919,47	Картометрический метод	2,50	-
2	440153,08	1339093,18	440153,08	1339093,18	Картометрический метод	2,50	-
3	440228,47	1339241,55	440228,47	1339241,55	Картометрический метод	2,50	-
4	440226,73	1339276,93	440226,73	1339276,93	Картометрический метод	2,50	-
5	440119,5	1339337,02	440119,5	1339337,02	Картометрический метод	2,50	-
6	440092,63	1339352,08	440092,63	1339352,08	Картометрический метод	2,50	-
7	440044,41	1339378,64	440044,41	1339378,64	Картометрический метод	2,50	-
8	439985,9	1339406,97	439985,9	1339406,97	Картометрический метод	2,50	-
9	439972,63	1339416,38	439972,63	1339416,38	Картометрический метод	2,50	-
10	439854,18	1339477,11	439854,18	1339477,11	Картометрический метод	2,50	-
11	439735,71	1339537,85	439735,71	1339537,85	Картометрический метод	2,50	-
12	439722,65	1339544,53	439722,65	1339544,53	Картометрический метод	2,50	-
13	439691,85	1339559,53	439691,85	1339559,53	Картометрический метод	2,50	-
14	439696,23	1339568,52	439696,23	1339568,52	Картометрический метод	2,50	-
15	439766,93	1339711,46	439766,93	1339711,46	Картометрический метод	2,50	-
16	439873,09	1339926,1	439873,09	1339926,1	Картометрический метод	2,50	-
17	439876,94	1339933,88	439876,94	1339933,88	Картометрический метод	2,50	-
18	439885,15	1339947,64	439885,15	1339947,64	Картометрический метод	2,50	-
19	440011,44	1340202,98	440011,44	1340202,98	Картометрический метод	2,50	-
20	439998,73	1340327,02	439998,73	1340327,02	Картометрический метод	2,50	-
21	439815,9	1340420,41	439815,9	1340420,41	Картометрический метод	2,50	-

## Сведения о местоположении измененных (уточненных) границ объекта

22	439854,06	1340469,28	439854,06	1340469,28	Картометрический метод	2,50	-
23	439921,21	1340472,37	439921,21	1340472,37	Картометрический метод	2,50	-
24	439988,54	1340493,49	439988,54	1340493,49	Картометрический метод	2,50	-
25	440026,61	1340517,95	440026,61	1340517,95	Картометрический метод	2,50	-
26	440046,13	1340550,19	440046,13	1340550,19	Картометрический метод	2,50	-
27	440044,42	1340591,71	440044,42	1340591,71	Картометрический метод	2,50	-
28	440026,29	1340691,89	440026,29	1340691,89	Картометрический метод	2,50	-
29	440028,13	1340737,17	440028,13	1340737,17	Картометрический метод	2,50	-
30	440092,95	1340853,37	440092,95	1340853,37	Картометрический метод	2,50	-
31	440089,2	1340857,7	440089,2	1340857,7	Картометрический метод	2,50	-
32	440055,01	1340830,11	440055,01	1340830,11	Картометрический метод	2,50	-
33	439953,36	1340751,98	439953,36	1340751,98	Картометрический метод	2,50	-
34	439956,67	1340750,44	439956,67	1340750,44	Картометрический метод	2,50	-
35	439881,1	1340684,58	439881,1	1340684,58	Картометрический метод	2,50	-
36	439731,25	1340671,24	439731,25	1340671,24	Картометрический метод	2,50	-
37	439702,79	1340669,13	439702,79	1340669,13	Картометрический метод	2,50	-
38	439605,18	1340661,79	439605,18	1340661,79	Картометрический метод	2,50	-
39	439556,11	1340702,26	439556,11	1340702,26	Картометрический метод	2,50	-
40	439522,94	1340730	439522,94	1340730	Картометрический метод	2,50	-
41	439369,58	1340751,26	439369,58	1340751,26	Картометрический метод	2,50	-
42	-	-	439356,41	1340747,86	Картометрический метод	2,50	-
43	-	-	439300,83	1340350,76	Картометрический метод	2,50	-
44	439313,94	1340350,39	439313,94	1340350,39	Картометрический метод	2,50	-
45	439518,01	1340321,37	439518,01	1340321,37	Картометрический метод	2,50	-
46	439558,11	1340302,52	439558,11	1340302,52	Картометрический метод	2,50	-
47	439479,5	1340179,77	439479,5	1340179,77	Картометрический метод	2,50	-
48	439281,64	1340015,02	439281,64	1340015,02	Картометрический метод	2,50	-
49	439175,06	1339925,31	439175,06	1339925,31	Картометрический метод	2,50	-
50	439095,83	1339816,42	439095,83	1339816,42	Картометрический метод	2,50	-

Сведения о местоположении измененных (уточненных) границ объекта							
51	439064,43	1339798,65	439064,43	1339798,65	Картометрический метод	2,50	-
52	439024,43	1339749,42	439024,43	1339749,42	Картометрический метод	2,50	-
53	439002,77	1339782,26	439002,77	1339782,26	Картометрический метод	2,50	-
54	438951,56	1339818,17	438951,56	1339818,17	Картометрический метод	2,50	-
55	438931,02	1339846,68	438931,02	1339846,68	Картометрический метод	2,50	-
56	438923,98	1339859,16	438923,98	1339859,16	Картометрический метод	2,50	-
57	438874,6	1339840,45	438874,6	1339840,45	Картометрический метод	2,50	-
58	438818,12	1339760,53	438818,12	1339760,53	Картометрический метод	2,50	-
59	438803,15	1339742,69	438803,15	1339742,69	Картометрический метод	2,50	-
60	438690,12	1339602,01	438690,12	1339602,01	Картометрический метод	2,50	-
61	438665,29	1339522,05	438665,29	1339522,05	Картометрический метод	2,50	-
62	438663,22	1339507,61	438663,22	1339507,61	Картометрический метод	2,50	-
63	438623,56	1339480,76	438623,56	1339480,76	Картометрический метод	2,50	-
64	438589,28	1339464,65	438589,28	1339464,65	Картометрический метод	2,50	-
65	438573,17	1339414,05	438573,17	1339414,05	Картометрический метод	2,50	-
66	438525,66	1339328,95	438525,66	1339328,95	Картометрический метод	2,50	-
67	438460,44	1339214,16	438460,44	1339214,16	Картометрический метод	2,50	-
68	438428,3	1339155,38	438428,3	1339155,38	Картометрический метод	2,50	-
69	438428,25	1339155,33	438428,25	1339155,33	Картометрический метод	2,50	-
70	438429,83	1339153,82	438429,83	1339153,82	Картометрический метод	2,50	-
71	438432,67	1339151,07	438432,67	1339151,07	Картометрический метод	2,50	-
72	438433,65	1339151,92	438433,65	1339151,92	Картометрический метод	2,50	-
73	438466,99	1339141,26	438466,99	1339141,26	Картометрический метод	2,50	-
74	438514,42	1339125,75	438514,42	1339125,75	Картометрический метод	2,50	-
75	438546,93	1339115,64	438546,93	1339115,64	Картометрический метод	2,50	-
76	438549,3	1339114,9	438549,3	1339114,9	Картометрический метод	2,50	-
77	438615,59	1339093,47	438615,59	1339093,47	Картометрический метод	2,50	-
78	438628,69	1339089,77	438628,69	1339089,77	Картометрический метод	2,50	-
79	438643,02	1339089,41	438643,02	1339089,41	Картометрический метод	2,50	-

Сведения о местоположении измененных (уточненных) границ объекта							
80	438652,65	1339091,76	438652,65	1339091,76	Картометрический метод	2,50	-
81	438655,39	1339097,71	438655,39	1339097,71	Картометрический метод	2,50	-
82	438675,76	1339116,53	438675,76	1339116,53	Картометрический метод	2,50	-
83	438685,7	1339130,47	438685,7	1339130,47	Картометрический метод	2,50	-
84	438703,1	1339160,77	438703,1	1339160,77	Картометрический метод	2,50	-
85	438715,79	1339177,79	438715,79	1339177,79	Картометрический метод	2,50	-
86	438727,9	1339192,28	438727,9	1339192,28	Картометрический метод	2,50	-
87	438731,38	1339191,42	438731,38	1339191,42	Картометрический метод	2,50	-
88	438761,36	1339214,9	438761,36	1339214,9	Картометрический метод	2,50	-
89	438763,19	1339215,59	438763,19	1339215,59	Картометрический метод	2,50	-
90	438766,81	1339216,64	438766,81	1339216,64	Картометрический метод	2,50	-
91	438777,13	1339219,64	438777,13	1339219,64	Картометрический метод	2,50	-
92	438786,57	1339224,14	438786,57	1339224,14	Картометрический метод	2,50	-
93	438789,73	1339226,11	438789,73	1339226,11	Картометрический метод	2,50	-
94	438790,94	1339227,23	438790,94	1339227,23	Картометрический метод	2,50	-
95	438792,32	1339226	438792,32	1339226	Картометрический метод	2,50	-
96	438802,58	1339234,95	438802,58	1339234,95	Картометрический метод	2,50	-
97	438818,87	1339248,7	438818,87	1339248,7	Картометрический метод	2,50	-
98	438845,88	1339272,62	438845,88	1339272,62	Картометрический метод	2,50	-
99	438846,77	1339273,41	438846,77	1339273,41	Картометрический метод	2,50	-
100	438882,84	1339301,41	438882,84	1339301,41	Картометрический метод	2,50	-
101	438898,52	1339308,73	438898,52	1339308,73	Картометрический метод	2,50	-
102	438907,49	1339310,77	438907,49	1339310,77	Картометрический метод	2,50	-
103	438919,47	1339308,89	438919,47	1339308,89	Картометрический метод	2,50	-
104	438923,58	1339306	438923,58	1339306	Картометрический метод	2,50	-
105	438928,15	1339302,79	438928,15	1339302,79	Картометрический метод	2,50	-
106	438933,47	1339292,38	438933,47	1339292,38	Картометрический метод	2,50	-
107	438939,44	1339269,6	438939,44	1339269,6	Картометрический метод	2,50	-
108	438941,33	1339260,08	438941,33	1339260,08	Картометрический метод	2,50	-

Сведения о местоположении измененных (уточненных) границ объекта							
109	438951,17	1339202,82	438951,17	1339202,82	Картометрический метод	2,50	-
110	438958,99	1339157,24	438958,99	1339157,24	Картометрический метод	2,50	-
111	438965,4	1339119,9	438965,4	1339119,9	Картометрический метод	2,50	-
112	438969,19	1339097,89	438969,19	1339097,89	Картометрический метод	2,50	-
113	438978,5	1339043,63	438978,5	1339043,63	Картометрический метод	2,50	-
114	438984,3	1339009,84	438984,3	1339009,84	Картометрический метод	2,50	-
115	438989,14	1338999,19	438989,14	1338999,19	Картометрический метод	2,50	-
116	438991,84	1338993,25	438991,84	1338993,25	Картометрический метод	2,50	-
117	439016,28	1338986,69	439016,28	1338986,69	Картометрический метод	2,50	-
118	439022,87	1338986,85	439022,87	1338986,85	Картометрический метод	2,50	-
119	439031,29	1338987,07	439031,29	1338987,07	Картометрический метод	2,50	-
120	439076,75	1338988,19	439076,75	1338988,19	Картометрический метод	2,50	-
121	439132,31	1338989,57	439132,31	1338989,57	Картометрический метод	2,50	-
122	439150,89	1338992,67	439150,89	1338992,67	Картометрический метод	2,50	-
123	439164,96	1339005,92	439164,96	1339005,92	Картометрический метод	2,50	-
124	439195,26	1339059,46	439195,26	1339059,46	Картометрический метод	2,50	-
125	439199,81	1339068,8	439199,81	1339068,8	Картометрический метод	2,50	-
126	439243,37	1339158,13	439243,37	1339158,13	Картометрический метод	2,50	-
127	439266,25	1339205,09	439266,25	1339205,09	Картометрический метод	2,50	-
128	439280,17	1339232,83	439280,17	1339232,83	Картометрический метод	2,50	-
129	439290,01	1339249,15	439290,01	1339249,15	Картометрический метод	2,50	-
130	439303,97	1339256,25	439303,97	1339256,25	Картометрический метод	2,50	-
131	439289,65	1339262,76	439289,65	1339262,76	Картометрический метод	2,50	-
132	439288,76	1339263,22	439288,76	1339263,22	Картометрический метод	2,50	-
133	439261,58	1339277,17	439261,58	1339277,17	Картометрический метод	2,50	-
134	439222,45	1339289,84	439222,45	1339289,84	Картометрический метод	2,50	-
135	439237,81	1339334,76	439237,81	1339334,76	Картометрический метод	2,50	-
136	439373,87	1339266,72	439373,87	1339266,72	Картометрический метод	2,50	-
137	439509,91	1339198,69	439509,91	1339198,69	Картометрический метод	2,50	-

Сведения о местоположении измененных (уточненных) границ объекта							
138	439538,64	1339178,73	439538,64	1339178,73	Картометрический метод	2,50	-
139	439550,06	1339172,95	439550,06	1339172,95	Картометрический метод	2,50	-
140	439669,58	1339112,46	439669,58	1339112,46	Картометрический метод	2,50	-
141	439789,08	1339051,98	439789,08	1339051,98	Картометрический метод	2,50	-
142	439803,23	1339043,35	439803,23	1339043,35	Картометрический метод	2,50	-
143	439938,33	1338979,37	439938,33	1338979,37	Картометрический метод	2,50	-
1	440064,82	1338919,47	440064,82	1338919,47	Картометрический метод	2,50	-
62:15-7.301(2)							
144	439735,51	1339017,55	439735,51	1339017,55	Картометрический метод	2,50	-
145	439351,99	1339213,52	439351,99	1339213,52	Картометрический метод	2,50	-
146	439330,69	1339224,37	439330,69	1339224,37	Картометрический метод	2,50	-
147	439328,31	1339234,19	439328,31	1339234,19	Картометрический метод	2,50	-
148	439316,24	1339237,53	439316,24	1339237,53	Картометрический метод	2,50	-
149	439307,8	1339238,01	439307,8	1339238,01	Картометрический метод	2,50	-
150	439302,77	1339235,45	439302,77	1339235,45	Картометрический метод	2,50	-
151	439295,94	1339224,12	439295,94	1339224,12	Картометрический метод	2,50	-
152	439205,62	1339045,35	439205,62	1339045,35	Картометрический метод	2,50	-
153	439242,64	1339034,67	439242,64	1339034,67	Картометрический метод	2,50	-
154	439263,54	1339024,1	439263,54	1339024,1	Картометрический метод	2,50	-
155	439282	1339014,28	439282	1339014,28	Картометрический метод	2,50	-
156	439404,6	1338952,73	439404,6	1338952,73	Картометрический метод	2,50	-
157	439573,58	1338867,24	439573,58	1338867,24	Картометрический метод	2,50	-
158	439592,36	1338869,54	439592,36	1338869,54	Картометрический метод	2,50	-
159	439682,5	1338988,91	439682,5	1338988,91	Картометрический метод	2,50	-
160	439705,51	1339014,03	439705,51	1339014,03	Картометрический метод	2,50	-
144	439735,51	1339017,55	439735,51	1339017,55	Картометрический метод	2,50	-
62:15-7.301(3)							
161	438653,8	1338590,15	438653,8	1338590,15	Картометрический метод	2,50	-
162	438668,58	1338677,74	438668,58	1338677,74	Картометрический метод	2,50	-
163	438667,76	1338692,81	438667,76	1338692,81	Картометрический метод	2,50	-



## Сведения о местоположении измененных (уточненных) границ объекта

164	438660,12	1338701,9	438660,12	1338701,9	Картометрический метод	2,50	-
165	438625,63	1338701,9	438625,63	1338701,9	Картометрический метод	2,50	-
166	438565,31	1338740,11	438565,31	1338740,11	Картометрический метод	2,50	-
167	438560,13	1338781,57	438560,13	1338781,57	Картометрический метод	2,50	-
168	438495,19	1338803,1	438495,19	1338803,1	Картометрический метод	2,50	-
169	438504,1	1338850,53	438504,1	1338850,53	Картометрический метод	2,50	-
170	438484,87	1338859,07	438484,87	1338859,07	Картометрический метод	2,50	-
171	438476,81	1338879,73	438476,81	1338879,73	Картометрический метод	2,50	-
172	438475,37	1338911,95	438475,37	1338911,95	Картометрический метод	2,50	-
173	438404,94	1338939,73	438404,94	1338939,73	Картометрический метод	2,50	-
174	438421,93	1338986,89	438421,93	1338986,89	Картометрический метод	2,50	-
175	438590,18	1338945,61	438590,18	1338945,61	Картометрический метод	2,50	-
176	438682,7	1338928,2	438682,7	1338928,2	Картометрический метод	2,50	-
177	438696,73	1338911,95	438696,73	1338911,95	Картометрический метод	2,50	-
178	438732,12	1338896,23	438732,12	1338896,23	Картометрический метод	2,50	-
179	438753,13	1338881,32	438753,13	1338881,32	Картометрический метод	2,50	-
180	438807,92	1338861,95	438807,92	1338861,95	Картометрический метод	2,50	-
181	438826,5	1338859,02	438826,5	1338859,02	Картометрический метод	2,50	-
182	438854,34	1338915,64	438854,34	1338915,64	Картометрический метод	2,50	-
183	438902,44	1339012,95	438902,44	1339012,95	Картометрический метод	2,50	-
184	438968,21	1339001,93	438968,21	1339001,93	Картометрический метод	2,50	-
185	438954,66	1339085,63	438954,66	1339085,63	Картометрический метод	2,50	-
186	438940,34	1339170,37	438940,34	1339170,37	Картометрический метод	2,50	-
187	438922,37	1339263,69	438922,37	1339263,69	Картометрический метод	2,50	-
188	438916,55	1339285,93	438916,55	1339285,93	Картометрический метод	2,50	-
189	438914,15	1339290,63	438914,15	1339290,63	Картометрический метод	2,50	-
190	438912,54	1339291,76	438912,54	1339291,76	Картометрический метод	2,50	-
191	438908,12	1339292,45	438908,12	1339292,45	Картометрический метод	2,50	-
192	438904,39	1339291,6	438904,39	1339291,6	Картометрический метод	2,50	-

## Сведения о местоположении измененных (уточненных) границ объекта

193	438896,15	1339287,42	438896,15	1339287,42	Картометрический метод	2,50	-
194	438884,68	1339281,43	438884,68	1339281,43	Картометрический метод	2,50	-
195	438863,74	1339265,37	438863,74	1339265,37	Картометрический метод	2,50	-
196	438850,55	1339254,9	438850,55	1339254,9	Картометрический метод	2,50	-
197	438829,4	1339236,57	438829,4	1339236,57	Картометрический метод	2,50	-
198	438791,09	1339207,65	438791,09	1339207,65	Картометрический метод	2,50	-
199	438783,7	1339209,91	438783,7	1339209,91	Картометрический метод	2,50	-
200	438767,28	1339202,01	438767,28	1339202,01	Картометрический метод	2,50	-
201	438738,13	1339182,26	438738,13	1339182,26	Картометрический метод	2,50	-
202	438729,92	1339166,64	438729,92	1339166,64	Картометрический метод	2,50	-
203	438718,18	1339150,87	438718,18	1339150,87	Картометрический метод	2,50	-
204	438700,87	1339120,74	438700,87	1339120,74	Картометрический метод	2,50	-
205	438689,26	1339104,45	438689,26	1339104,45	Картометрический метод	2,50	-
206	438666,21	1339083,82	438666,21	1339083,82	Картометрический метод	2,50	-
207	438652,61	1339074,29	438652,61	1339074,29	Картометрический метод	2,50	-
208	438639,53	1339070,96	438639,53	1339070,96	Картометрический метод	2,50	-
209	438626,15	1339073,69	438626,15	1339073,69	Картометрический метод	2,50	-
210	438624,45	1339080,9	438624,45	1339080,9	Картометрический метод	2,50	-
211	438588,67	1339091,75	438588,67	1339091,75	Картометрический метод	2,50	-
212	438545,94	1339104,89	438545,94	1339104,89	Картометрический метод	2,50	-
213	438532,15	1339108,86	438532,15	1339108,86	Картометрический метод	2,50	-
214	438439,27	1339136,77	438439,27	1339136,77	Картометрический метод	2,50	-
215	438429,47	1339135,97	438429,47	1339135,97	Картометрический метод	2,50	-
216	438424,61	1339136,6	438424,61	1339136,6	Картометрический метод	2,50	-
217	438414,38	1339139,56	438414,38	1339139,56	Картометрический метод	2,50	-
218	438387,48	1339108,99	438387,48	1339108,99	Картометрический метод	2,50	-
219	438282,56	1338986,3	438282,56	1338986,3	Картометрический метод	2,50	-
220	438210,65	1338888,26	438210,65	1338888,26	Картометрический метод	2,50	-
221	438166,68	1338804,27	438166,68	1338804,27	Картометрический метод	2,50	-



**ГРАФИЧЕСКОЕ ОПИСАНИЕ**  
местоположения границ населенных пунктов, территориальных  
зон, особо охраняемых природных территорий, зон с особыми  
условиями использования территории

4.2 Зоны сельскохозяйственного использования  
(наименование объекта местоположение границ, которого описано (далее - объект))

**Раздел 1**

Сведения об объекте		
№ п/п	Характеристики объекта	Описание характеристик
1	2	3
1	Местоположение объекта	Российская Федерация, Рязанская область, р-н Рязанский, с/п Дядьковское
2	Площадь объекта ± величина погрешности определения площади (Р ± Дельта Р)	24842089кв.м. ± 3857кв.м.
3	Иные характеристики объекта	Номер зоны: 62:15-7.599

## Раздел 3

Сведения о местоположении измененных (уточненных) границ объекта							
1. Система координат <u>МСК-62</u>							
2. Сведения о характерных точках границ объекта							
Обозначение характерных точек границ	Существующие координаты, м		Измененные (уточненные) координаты, м		Метод определения координат характерной точки	Средняя квадратическая погрешность положения характерной точки (Мт), м	Описание обозначения точки на местности (при наличии)
	X	Y	X	Y			
1	2	3	4	5	6	7	8
62:15-7.599(1)							
1	446351,09	1335199,8	446351,09	1335199,8	Картометрический метод	2,50	-
2	446359,89	1335217,33	446359,89	1335217,33	Картометрический метод	2,50	-
3	446506,58	1335422,55	446506,58	1335422,55	Картометрический метод	2,50	-
4	446476,61	1335433,58	446476,61	1335433,58	Картометрический метод	2,50	-
5	446403,53	1335470,63	446403,53	1335470,63	Картометрический метод	2,50	-
6	446366,21	1335481,29	446366,21	1335481,29	Картометрический метод	2,50	-
7	446329,62	1335507,28	446329,62	1335507,28	Картометрический метод	2,50	-
8	446314,44	1335519,34	446314,44	1335519,34	Картометрический метод	2,50	-
9	446282,04	1335535,23	446282,04	1335535,23	Картометрический метод	2,50	-
10	446255,82	1335542,51	446255,82	1335542,51	Картометрический метод	2,50	-
11	446228,55	1335568,14	446228,55	1335568,14	Картометрический метод	2,50	-
12	446171,23	1335599,04	446171,23	1335599,04	Картометрический метод	2,50	-
13	446116,38	1335641,77	446116,38	1335641,77	Картометрический метод	2,50	-
14	446007,63	1335752,59	446007,63	1335752,59	Картометрический метод	2,50	-
15	445988,41	1335779,97	445988,41	1335779,97	Картометрический метод	2,50	-
16	445956,12	1335812,8	445956,12	1335812,8	Картометрический метод	2,50	-
17	445914,39	1335896,03	445914,39	1335896,03	Картометрический метод	2,50	-
18	445890,79	1336012,78	445890,79	1336012,78	Картометрический метод	2,50	-
19	445888,59	1336061,23	445888,59	1336061,23	Картометрический метод	2,50	-
20	445898,21	1336144,45	445898,21	1336144,45	Картометрический метод	2,50	-
21	445917,55	1336263,84	445917,55	1336263,84	Картометрический метод	2,50	-

## Сведения о местоположении измененных (уточненных) границ объекта

22	445984,66	1336441,3	445984,66	1336441,3	Картометрический метод	2,50	-
23	446039,29	1336585,75	446039,29	1336585,75	Картометрический метод	2,50	-
24	446076,22	1336633,15	446076,22	1336633,15	Картометрический метод	2,50	-
25	446120,4	1336661,49	446120,4	1336661,49	Картометрический метод	2,50	-
26	446206,91	1336697,59	446206,91	1336697,59	Картометрический метод	2,50	-
27	446287,6	1336724,19	446287,6	1336724,19	Картометрический метод	2,50	-
28	446377,24	1336749,28	446377,24	1336749,28	Картометрический метод	2,50	-
29	446425,06	1336756,16	446425,06	1336756,16	Картометрический метод	2,50	-
30	446467,9	1336773,35	446467,9	1336773,35	Картометрический метод	2,50	-
31	446506,78	1336791,66	446506,78	1336791,66	Картометрический метод	2,50	-
32	446523,49	1336798,44	446523,49	1336798,44	Картометрический метод	2,50	-
33	446566,05	1336840,61	446566,05	1336840,61	Картометрический метод	2,50	-
34	446587,76	1336852,12	446587,76	1336852,12	Картометрический метод	2,50	-
35	446624,13	1336889,2	446624,13	1336889,2	Картометрический метод	2,50	-
36	446650,36	1336920,56	446650,36	1336920,56	Картометрический метод	2,50	-
37	446695,3	1336949,68	446695,3	1336949,68	Картометрический метод	2,50	-
38	446721,34	1336955,74	446721,34	1336955,74	Картометрический метод	2,50	-
39	446768,66	1337003,32	446768,66	1337003,32	Картометрический метод	2,50	-
40	446810,76	1337077,24	446810,76	1337077,24	Картометрический метод	2,50	-
41	446849,55	1337135,54	446849,55	1337135,54	Картометрический метод	2,50	-
42	446870,4	1337157,31	446870,4	1337157,31	Картометрический метод	2,50	-
43	446887,64	1337189,53	446887,64	1337189,53	Картометрический метод	2,50	-
44	446897,34	1337207,35	446897,34	1337207,35	Картометрический метод	2,50	-
45	446939,67	1337301,43	446939,67	1337301,43	Картометрический метод	2,50	-
46	446980,8	1337415,25	446980,8	1337415,25	Картометрический метод	2,50	-
47	447048,63	1337578,96	447048,63	1337578,96	Картометрический метод	2,50	-
48	447083,51	1337659,15	447083,51	1337659,15	Картометрический метод	2,50	-
49	447097,44	1337685,25	447097,44	1337685,25	Картометрический метод	2,50	-
50	447097,42	1337691,98	447097,42	1337691,98	Картометрический метод	2,50	-

Сведения о местоположении измененных (уточненных) границ объекта							
51	447128,48	1337745,81	447128,48	1337745,81	Картометрический метод	2,50	-
52	447161,11	1337818,98	447161,11	1337818,98	Картометрический метод	2,50	-
53	447180,76	1337871,12	447180,76	1337871,12	Картометрический метод	2,50	-
54	447181,47	1337889,46	447181,47	1337889,46	Картометрический метод	2,50	-
55	447192,37	1337915,57	447192,37	1337915,57	Картометрический метод	2,50	-
56	447209,99	1337949,51	447209,99	1337949,51	Картометрический метод	2,50	-
57	447214,1	1337974,02	447214,1	1337974,02	Картометрический метод	2,50	-
58	447208,4	1337992,31	447208,4	1337992,31	Картометрический метод	2,50	-
59	447214,9	1338077,89	447214,9	1338077,89	Картометрический метод	2,50	-
60	447209,97	1338153,83	447209,97	1338153,83	Картометрический метод	2,50	-
61	447177,55	1338305,15	447177,55	1338305,15	Картометрический метод	2,50	-
62	447146,53	1338378,81	447146,53	1338378,81	Картометрический метод	2,50	-
63	447055,81	1338536,99	447055,81	1338536,99	Картометрический метод	2,50	-
64	447035,55	1338563,36	447035,55	1338563,36	Картометрический метод	2,50	-
65	447009,1	1338592,28	447009,1	1338592,28	Картометрический метод	2,50	-
66	446973,64	1338620,68	446973,64	1338620,68	Картометрический метод	2,50	-
67	446948,81	1338643,67	446948,81	1338643,67	Картометрический метод	2,50	-
68	446922,1	1338659,78	446922,1	1338659,78	Картометрический метод	2,50	-
69	446849,23	1338705,53	446849,23	1338705,53	Картометрический метод	2,50	-
70	446798,85	1338732,49	446798,85	1338732,49	Картометрический метод	2,50	-
71	446760,57	1338740,86	446760,57	1338740,86	Картометрический метод	2,50	-
72	446743,46	1338751,44	446743,46	1338751,44	Картометрический метод	2,50	-
73	446606,98	1338783,03	446606,98	1338783,03	Картометрический метод	2,50	-
74	446504,83	1338787,6	446504,83	1338787,6	Картометрический метод	2,50	-
75	446377,06	1338789,75	446377,06	1338789,75	Картометрический метод	2,50	-
76	446302,45	1338778,43	446302,45	1338778,43	Картометрический метод	2,50	-
77	446259,87	1338766,09	446259,87	1338766,09	Картометрический метод	2,50	-
78	446176,02	1338734,97	446176,02	1338734,97	Картометрический метод	2,50	-
79	446108,95	1338695,97	446108,95	1338695,97	Картометрический метод	2,50	-

## Сведения о местоположении измененных (уточненных) границ объекта

80	446028,25	1338629,61	446028,25	1338629,61	Картометрический метод	2,50	-
81	445982,21	1338579,03	445982,21	1338579,03	Картометрический метод	2,50	-
82	445937,09	1338520,54	445937,09	1338520,54	Картометрический метод	2,50	-
83	445894,62	1338456,59	445894,62	1338456,59	Картометрический метод	2,50	-
84	445868,31	1338421,77	445868,31	1338421,77	Картометрический метод	2,50	-
85	445827,55	1338343,62	445827,55	1338343,62	Картометрический метод	2,50	-
86	445799,04	1338297,72	445799,04	1338297,72	Картометрический метод	2,50	-
87	445765,61	1338253,33	445765,61	1338253,33	Картометрический метод	2,50	-
88	445738,39	1338206,75	445738,39	1338206,75	Картометрический метод	2,50	-
89	445619,84	1338060,78	445619,84	1338060,78	Картометрический метод	2,50	-
90	445579,09	1337993,61	445579,09	1337993,61	Картометрический метод	2,50	-
91	445539,26	1337942,48	445539,26	1337942,48	Картометрический метод	2,50	-
92	445494,71	1337896,23	445494,71	1337896,23	Картометрический метод	2,50	-
93	445415,22	1337840,81	445415,22	1337840,81	Картометрический метод	2,50	-
94	445305,66	1337774,8	445305,66	1337774,8	Картометрический метод	2,50	-
95	445174,81	1337712,59	445174,81	1337712,59	Картометрический метод	2,50	-
96	445111,56	1337695,1	445111,56	1337695,1	Картометрический метод	2,50	-
97	445074,64	1337690,24	445074,64	1337690,24	Картометрический метод	2,50	-
98	445008,15	1337692,22	445008,15	1337692,22	Картометрический метод	2,50	-
99	444942,45	1337708,54	444942,45	1337708,54	Картометрический метод	2,50	-
100	444888,34	1337731,26	444888,34	1337731,26	Картометрический метод	2,50	-
101	444815,67	1337772,16	444815,67	1337772,16	Картометрический метод	2,50	-
102	444649,08	1337892	444649,08	1337892	Картометрический метод	2,50	-
103	444597,13	1337944,47	444597,13	1337944,47	Картометрический метод	2,50	-
104	444591,53	1337958,44	444591,53	1337958,44	Картометрический метод	2,50	-
105	444526,96	1338036,24	444526,96	1338036,24	Картометрический метод	2,50	-
106	444434,99	1338181,31	444434,99	1338181,31	Картометрический метод	2,50	-
107	444407,17	1338238,5	444407,17	1338238,5	Картометрический метод	2,50	-
108	444351,1	1338381,1	444351,1	1338381,1	Картометрический метод	2,50	-



## Сведения о местоположении измененных (уточненных) границ объекта

109	444302,01	1338558,35	444302,01	1338558,35	Картометрический метод	2,50	-
110	444262,95	1338697,34	444262,95	1338697,34	Картометрический метод	2,50	-
111	444232,25	1338857,17	444232,25	1338857,17	Картометрический метод	2,50	-
112	444228,24	1338942,53	444228,24	1338942,53	Картометрический метод	2,50	-
113	444244,09	1339008,89	444244,09	1339008,89	Картометрический метод	2,50	-
114	444271,57	1339067,09	444271,57	1339067,09	Картометрический метод	2,50	-
115	444299,49	1339094,96	444299,49	1339094,96	Картометрический метод	2,50	-
116	444386,07	1339266,13	444386,07	1339266,13	Картометрический метод	2,50	-
117	444430,18	1339318,16	444430,18	1339318,16	Картометрический метод	2,50	-
118	444444,74	1339353,47	444444,74	1339353,47	Картометрический метод	2,50	-
119	444475,65	1339374,7	444475,65	1339374,7	Картометрический метод	2,50	-
120	444500,79	1339410,76	444500,79	1339410,76	Картометрический метод	2,50	-
121	444536,84	1339485,85	444536,84	1339485,85	Картометрический метод	2,50	-
122	444568,62	1339537,75	444568,62	1339537,75	Картометрический метод	2,50	-
123	444612,65	1339630,96	444612,65	1339630,96	Картометрический метод	2,50	-
124	444644,72	1339707,31	444644,72	1339707,31	Картометрический метод	2,50	-
125	444700,43	1339896,09	444700,43	1339896,09	Картометрический метод	2,50	-
126	444716,61	1340013,49	444716,61	1340013,49	Картометрический метод	2,50	-
127	444718,15	1340138,98	444718,15	1340138,98	Картометрический метод	2,50	-
128	444708,34	1340238,96	444708,34	1340238,96	Картометрический метод	2,50	-
129	444699,17	1340290,96	444699,17	1340290,96	Картометрический метод	2,50	-
130	444670,66	1340390,62	444670,66	1340390,62	Картометрический метод	2,50	-
131	444639,96	1340467,47	444639,96	1340467,47	Картометрический метод	2,50	-
132	444576,65	1340593,95	444576,65	1340593,95	Картометрический метод	2,50	-
133	444531,16	1340667,32	444531,16	1340667,32	Картометрический метод	2,50	-
134	444455,46	1340763,78	444455,46	1340763,78	Картометрический метод	2,50	-
135	444386,49	1340832,39	444386,49	1340832,39	Картометрический метод	2,50	-
136	444356,99	1340864,86	444356,99	1340864,86	Картометрический метод	2,50	-
137	444250,43	1340960,21	444250,43	1340960,21	Картометрический метод	2,50	-

Сведения о местоположении измененных (уточненных) границ объекта							
138	444117,84	1341063,13	444117,84	1341063,13	Картометрический метод	2,50	-
139	443942,44	1341179,28	443942,44	1341179,28	Картометрический метод	2,50	-
140	443810,96	1341261,29	443810,96	1341261,29	Картометрический метод	2,50	-
141	443649,81	1341330,03	443649,81	1341330,03	Картометрический метод	2,50	-
142	443563,34	1341364,38	443563,34	1341364,38	Картометрический метод	2,50	-
143	443459,43	1341389,31	443459,43	1341389,31	Картометрический метод	2,50	-
144	443374,78	1341398,87	443374,78	1341398,87	Картометрический метод	2,50	-
145	443278,76	1341417,5	443278,76	1341417,5	Картометрический метод	2,50	-
146	443016,04	1341451,85	443016,04	1341451,85	Картометрический метод	2,50	-
147	442797,97	1341501,99	442797,97	1341501,99	Картометрический метод	2,50	-
148	442714,77	1341540,05	442714,77	1341540,05	Картометрический метод	2,50	-
149	442608,73	1341597,65	442608,73	1341597,65	Картометрический метод	2,50	-
150	442539,78	1341643,41	442539,78	1341643,41	Картометрический метод	2,50	-
151	442497,8	1341688,98	442497,8	1341688,98	Картометрический метод	2,50	-
152	442432,6	1341782,86	442432,6	1341782,86	Картометрический метод	2,50	-
153	442367,42	1341895,12	442367,42	1341895,12	Картометрический метод	2,50	-
154	442313,49	1341965,55	442313,49	1341965,55	Картометрический метод	2,50	-
155	442275,1	1341982,96	442275,1	1341982,96	Картометрический метод	2,50	-
156	442122,02	1342144,16	442122,02	1342144,16	Картометрический метод	2,50	-
157	442026,76	1342091,46	442026,76	1342091,46	Картометрический метод	2,50	-
158	442064,97	1341958,09	442064,97	1341958,09	Картометрический метод	2,50	-
159	442082,87	1341919,59	442082,87	1341919,59	Картометрический метод	2,50	-
160	442115,09	1341887,07	442115,09	1341887,07	Картометрический метод	2,50	-
161	442145,81	1341815,7	442145,81	1341815,7	Картометрический метод	2,50	-
162	442157,85	1341760,67	442157,85	1341760,67	Картометрический метод	2,50	-
163	442162,86	1341666,27	442162,86	1341666,27	Картометрический метод	2,50	-
164	442155,96	1341495,83	442155,96	1341495,83	Картометрический метод	2,50	-
165	442136,1	1341230,65	442136,1	1341230,65	Картометрический метод	2,50	-
166	442134,49	1340977,59	442134,49	1340977,59	Картометрический метод	2,50	-

## Сведения о местоположении измененных (уточненных) границ объекта

167	442151,51	1340825,4	442151,51	1340825,4	Картометрический метод	2,50	-
168	442163,53	1340491,63	442163,53	1340491,63	Картометрический метод	2,50	-
169	442160,33	1340365,5	442160,33	1340365,5	Картометрический метод	2,50	-
170	442138,54	1340078,86	442138,54	1340078,86	Картометрический метод	2,50	-
171	442129,24	1339748,99	442129,24	1339748,99	Картометрический метод	2,50	-
172	442141,38	1339662,77	442141,38	1339662,77	Картометрический метод	2,50	-
173	442164,09	1339551,38	442164,09	1339551,38	Картометрический метод	2,50	-
174	442194,56	1339482,83	442194,56	1339482,83	Картометрический метод	2,50	-
175	442241,42	1339402,86	442241,42	1339402,86	Картометрический метод	2,50	-
176	442310,92	1339348,8	442310,92	1339348,8	Картометрический метод	2,50	-
177	442498,77	1339261,9	442498,77	1339261,9	Картометрический метод	2,50	-
178	442720,75	1339222,88	442720,75	1339222,88	Картометрический метод	2,50	-
179	442839,7	1339221,93	442839,7	1339221,93	Картометрический метод	2,50	-
180	442922,89	1339231,39	442922,89	1339231,39	Картометрический метод	2,50	-
181	442996,69	1339255,59	442996,69	1339255,59	Картометрический метод	2,50	-
182	443102,98	1339314,51	443102,98	1339314,51	Картометрический метод	2,50	-
183	443153,86	1339368,97	443153,86	1339368,97	Картометрический метод	2,50	-
184	443199,73	1339450,56	443199,73	1339450,56	Картометрический метод	2,50	-
185	443221,85	1339555,49	443221,85	1339555,49	Картометрический метод	2,50	-
186	443201,2	1339840,82	443201,2	1339840,82	Картометрический метод	2,50	-
187	443183,56	1339927,82	443183,56	1339927,82	Картометрический метод	2,50	-
188	443162,61	1339953,2	443162,61	1339953,2	Картометрический метод	2,50	-
189	443143,41	1340019,42	443143,41	1340019,42	Картометрический метод	2,50	-
190	443146,42	1340043,64	443146,42	1340043,64	Картометрический метод	2,50	-
191	443136,32	1340092,36	443136,32	1340092,36	Картометрический метод	2,50	-
192	443091,96	1340227,04	443091,96	1340227,04	Картометрический метод	2,50	-
193	443043,18	1340347,95	443043,18	1340347,95	Картометрический метод	2,50	-
194	442965,41	1340506,86	442965,41	1340506,86	Картометрический метод	2,50	-
195	442894,91	1340613,65	442894,91	1340613,65	Картометрический метод	2,50	-

## Сведения о местоположении измененных (уточненных) границ объекта

196	442805,41	1340773,51	442805,41	1340773,51	Картометрический метод	2,50	-
197	442785,66	1340823,82	442785,66	1340823,82	Картометрический метод	2,50	-
198	442765,23	1340909,5	442765,23	1340909,5	Картометрический метод	2,50	-
199	442663,96	1341136,86	442663,96	1341136,86	Картометрический метод	2,50	-
200	442639,06	1341206,69	442639,06	1341206,69	Картометрический метод	2,50	-
201	442619,32	1341239,33	442619,32	1341239,33	Картометрический метод	2,50	-
202	442591,61	1341323,43	442591,61	1341323,43	Картометрический метод	2,50	-
203	442602,98	1341321,47	442602,98	1341321,47	Картометрический метод	2,50	-
204	442658,96	1341232,99	442658,96	1341232,99	Картометрический метод	2,50	-
205	442686,53	1341210,59	442686,53	1341210,59	Картометрический метод	2,50	-
206	442724,81	1341153,32	442724,81	1341153,32	Картометрический метод	2,50	-
207	442787,35	1341081	442787,35	1341081	Картометрический метод	2,50	-
208	442799,92	1341052,32	442799,92	1341052,32	Картометрический метод	2,50	-
209	442866,14	1341043,02	442866,14	1341043,02	Картометрический метод	2,50	-
210	442890,86	1341007,86	442890,86	1341007,86	Картометрический метод	2,50	-
211	442959,32	1340870,63	442959,32	1340870,63	Картометрический метод	2,50	-
212	442967,48	1340844,82	442967,48	1340844,82	Картометрический метод	2,50	-
213	443020,08	1340753,64	443020,08	1340753,64	Картометрический метод	2,50	-
214	443120,52	1340571,75	443120,52	1340571,75	Картометрический метод	2,50	-
215	443254,09	1340320,9	443254,09	1340320,9	Картометрический метод	2,50	-
216	443327,11	1340140,77	443327,11	1340140,77	Картометрический метод	2,50	-
217	443367,11	1340077,93	443367,11	1340077,93	Картометрический метод	2,50	-
218	443430,56	1339916,63	443430,56	1339916,63	Картометрический метод	2,50	-
219	443452,99	1339763,25	443452,99	1339763,25	Картометрический метод	2,50	-
220	443444,85	1339596,53	443444,85	1339596,53	Картометрический метод	2,50	-
221	443426,17	1339470,91	443426,17	1339470,91	Картометрический метод	2,50	-
222	443398,86	1339425,69	443398,86	1339425,69	Картометрический метод	2,50	-
223	443351,88	1339380,86	443351,88	1339380,86	Картометрический метод	2,50	-
224	443295	1339304,07	443295	1339304,07	Картометрический метод	2,50	-

Сведения о местоположении измененных (уточненных) границ объекта							
225	443217,8	1339225,1	443217,8	1339225,1	Картометрический метод	2,50	-
226	443190,62	1339209,34	443190,62	1339209,34	Картометрический метод	2,50	-
227	443127,22	1339166,74	443127,22	1339166,74	Картометрический метод	2,50	-
228	443048,95	1339104,57	443048,95	1339104,57	Картометрический метод	2,50	-
229	442932,76	1339069,51	442932,76	1339069,51	Картометрический метод	2,50	-
230	442838,24	1339057,33	442838,24	1339057,33	Картометрический метод	2,50	-
231	442693,2	1339050,11	442693,2	1339050,11	Картометрический метод	2,50	-
232	442631,43	1339055,66	442631,43	1339055,66	Картометрический метод	2,50	-
233	442585,76	1339060,19	442585,76	1339060,19	Картометрический метод	2,50	-
234	442550,81	1339063,3	442550,81	1339063,3	Картометрический метод	2,50	-
235	442440,2	1339088,7	442440,2	1339088,7	Картометрический метод	2,50	-
236	442330,55	1339118,76	442330,55	1339118,76	Картометрический метод	2,50	-
237	442263,59	1339151,79	442263,59	1339151,79	Картометрический метод	2,50	-
238	442188,01	1339213,25	442188,01	1339213,25	Картометрический метод	2,50	-
239	442169,34	1339251,23	442169,34	1339251,23	Картометрический метод	2,50	-
240	442156,29	1339275,59	442156,29	1339275,59	Картометрический метод	2,50	-
241	442127,28	1339334,05	442127,28	1339334,05	Картометрический метод	2,50	-
242	442100,46	1339358,5	442100,46	1339358,5	Картометрический метод	2,50	-
243	442087,98	1339358,32	442087,98	1339358,32	Картометрический метод	2,50	-
244	442077,74	1339371,43	442077,74	1339371,43	Картометрический метод	2,50	-
245	442047,88	1339439,63	442047,88	1339439,63	Картометрический метод	2,50	-
246	442028,7	1339479,22	442028,7	1339479,22	Картометрический метод	2,50	-
247	441993,4	1339542,63	441993,4	1339542,63	Картометрический метод	2,50	-
248	441991,86	1339623,1	441991,86	1339623,1	Картометрический метод	2,50	-
249	441999,82	1339640,27	441999,82	1339640,27	Картометрический метод	2,50	-
250	442031,29	1339653,18	442031,29	1339653,18	Картометрический метод	2,50	-
251	442063,69	1339643,52	442063,69	1339643,52	Картометрический метод	2,50	-
252	442078,5	1339656,4	442078,5	1339656,4	Картометрический метод	2,50	-
253	442083,73	1339675,37	442083,73	1339675,37	Картометрический метод	2,50	-

Сведения о местоположении измененных (уточненных) границ объекта							
254	442086,12	1339708,61	442086,12	1339708,61	Картометрический метод	2,50	-
255	442074,8	1339732,06	442074,8	1339732,06	Картометрический метод	2,50	-
256	442055,33	1339747,35	442055,33	1339747,35	Картометрический метод	2,50	-
257	442018,65	1339750,85	442018,65	1339750,85	Картометрический метод	2,50	-
258	442016,95	1339858,02	442016,95	1339858,02	Картометрический метод	2,50	-
259	442018,97	1340187,35	442018,97	1340187,35	Картометрический метод	2,50	-
260	442039,75	1340290,95	442039,75	1340290,95	Картометрический метод	2,50	-
261	442024,82	1340394,56	442024,82	1340394,56	Картометрический метод	2,50	-
262	442019,58	1340566,64	442019,58	1340566,64	Картометрический метод	2,50	-
263	442010,73	1340629,33	442010,73	1340629,33	Картометрический метод	2,50	-
264	442009,41	1340673,6	442009,41	1340673,6	Картометрический метод	2,50	-
265	442015,31	1340735,22	442015,31	1340735,22	Картометрический метод	2,50	-
266	442005,35	1340757,61	442005,35	1340757,61	Картометрический метод	2,50	-
267	441989,24	1340844,78	441989,24	1340844,78	Картометрический метод	2,50	-
268	441986,49	1340950,24	441986,49	1340950,24	Картометрический метод	2,50	-
269	441987,35	1340975,53	441987,35	1340975,53	Картометрический метод	2,50	-
270	441996,55	1341019,38	441996,55	1341019,38	Картометрический метод	2,50	-
271	441988,86	1341123,75	441988,86	1341123,75	Картометрический метод	2,50	-
272	441981,21	1341171,2	441981,21	1341171,2	Картометрический метод	2,50	-
273	442001,71	1341242,21	442001,71	1341242,21	Картометрический метод	2,50	-
274	442013,24	1341263,83	442013,24	1341263,83	Картометрический метод	2,50	-
275	442031,37	1341551	442031,37	1341551	Картометрический метод	2,50	-
276	442029,02	1341675,87	442029,02	1341675,87	Картометрический метод	2,50	-
277	442016,31	1341782,92	442016,31	1341782,92	Картометрический метод	2,50	-
278	441994,94	1341890,14	441994,94	1341890,14	Картометрический метод	2,50	-
279	441950,48	1342053,5	441950,48	1342053,5	Картометрический метод	2,50	-
280	441940,92	1342076,58	441940,92	1342076,58	Картометрический метод	2,50	-
281	441916,7	1342094,06	441916,7	1342094,06	Картометрический метод	2,50	-
282	441917,72	1342127,33	441917,72	1342127,33	Картометрический метод	2,50	-

Сведения о местоположении измененных (уточненных) границ объекта							
283	441913,87	1342141,97	441913,87	1342141,97	Картометрический метод	2,50	-
284	441886,13	1342173,04	441886,13	1342173,04	Картометрический метод	2,50	-
285	441861,61	1342192,26	441861,61	1342192,26	Картометрический метод	2,50	-
286	441832,1	1342237,59	441832,1	1342237,59	Картометрический метод	2,50	-
287	441826,16	1342235,28	441826,16	1342235,28	Картометрический метод	2,50	-
288	441813,1	1342256,35	441813,1	1342256,35	Картометрический метод	2,50	-
289	441796,98	1342297,24	441796,98	1342297,24	Картометрический метод	2,50	-
290	441765,77	1342327,35	441765,77	1342327,35	Картометрический метод	2,50	-
291	441696,39	1342420,3	441696,39	1342420,3	Картометрический метод	2,50	-
292	441638,01	1342476,27	441638,01	1342476,27	Картометрический метод	2,50	-
293	441434,28	1342733,13	441434,28	1342733,13	Картометрический метод	2,50	-
294	441345,26	1342949,23	441345,26	1342949,23	Картометрический метод	2,50	-
295	441112,53	1343061,95	441112,53	1343061,95	Картометрический метод	2,50	-
296	441107,04	1343049,48	441107,04	1343049,48	Картометрический метод	2,50	-
297	441081,28	1343039,08	441081,28	1343039,08	Картометрический метод	2,50	-
298	441062,95	1343037,1	441062,95	1343037,1	Картометрический метод	2,50	-
299	441048,49	1343030,93	441048,49	1343030,93	Картометрический метод	2,50	-
300	441022,07	1343030,27	441022,07	1343030,27	Картометрический метод	2,50	-
301	441011,91	1343032,64	441011,91	1343032,64	Картометрический метод	2,50	-
302	440993,08	1343024,37	440993,08	1343024,37	Картометрический метод	2,50	-
303	440977,65	1343012,29	440977,65	1343012,29	Картометрический метод	2,50	-
304	440956,25	1342985,51	440956,25	1342985,51	Картометрический метод	2,50	-
305	440967,18	1342950,95	440967,18	1342950,95	Картометрический метод	2,50	-
306	440989,98	1342962,91	440989,98	1342962,91	Картометрический метод	2,50	-
307	441004,53	1342967,57	441004,53	1342967,57	Картометрический метод	2,50	-
308	441023,3	1342971,94	441023,3	1342971,94	Картометрический метод	2,50	-
309	441217,69	1342756,2	441217,69	1342756,2	Картометрический метод	2,50	-
310	441293,02	1342672,6	441293,02	1342672,6	Картометрический метод	2,50	-
311	441380,05	1342635,35	441380,05	1342635,35	Картометрический метод	2,50	-

Сведения о местоположении измененных (уточненных) границ объекта							
312	441426,43	1342577,71	441426,43	1342577,71	Картометрический метод	2,50	-
313	441587,48	1342311,44	441587,48	1342311,44	Картометрический метод	2,50	-
314	441562,84	1342288,93	441562,84	1342288,93	Картометрический метод	2,50	-
315	441580,09	1342256,83	441580,09	1342256,83	Картометрический метод	2,50	-
316	441606,98	1342279,2	441606,98	1342279,2	Картометрический метод	2,50	-
317	441666,64	1342204,92	441666,64	1342204,92	Картометрический метод	2,50	-
318	441752,46	1342268,54	441752,46	1342268,54	Картометрический метод	2,50	-
319	441808,57	1342187,68	441808,57	1342187,68	Картометрический метод	2,50	-
320	441777,65	1342144,38	441777,65	1342144,38	Картометрический метод	2,50	-
321	441779,57	1342084,39	441779,57	1342084,39	Картометрический метод	2,50	-
322	441795,21	1342086,74	441795,21	1342086,74	Картометрический метод	2,50	-
323	441798,11	1342087,15	441798,11	1342087,15	Картометрический метод	2,50	-
324	441796,09	1342106,26	441796,09	1342106,26	Картометрический метод	2,50	-
325	441794,66	1342109,12	441794,66	1342109,12	Картометрический метод	2,50	-
326	441794,61	1342115,67	441794,61	1342115,67	Картометрический метод	2,50	-
327	441795,36	1342118,77	441795,36	1342118,77	Картометрический метод	2,50	-
328	441843,61	1342122,23	441843,61	1342122,23	Картометрический метод	2,50	-
329	441905,18	1342126,41	441905,18	1342126,41	Картометрический метод	2,50	-
330	441910,8	1342082,43	441910,8	1342082,43	Картометрический метод	2,50	-
331	441848,06	1342077,38	441848,06	1342077,38	Картометрический метод	2,50	-
332	441805,75	1342073,17	441805,75	1342073,17	Картометрический метод	2,50	-
333	441805,53	1342070,09	441805,53	1342070,09	Картометрический метод	2,50	-
334	441798,43	1342068,28	441798,43	1342068,28	Картометрический метод	2,50	-
335	441780,13	1342066,35	441780,13	1342066,35	Картометрический метод	2,50	-
336	441768,73	1342065,15	441768,73	1342065,15	Картометрический метод	2,50	-
337	441768,81	1342094,04	441768,81	1342094,04	Картометрический метод	2,50	-
338	441765,26	1342141,69	441765,26	1342141,69	Картометрический метод	2,50	-
339	441733,82	1342145,93	441733,82	1342145,93	Картометрический метод	2,50	-
340	441724,41	1342144,59	441724,41	1342144,59	Картометрический метод	2,50	-



## Сведения о местоположении измененных (уточненных) границ объекта

341	441725,77	1342139,02	441725,77	1342139,02	Картометрический метод	2,50	-
342	441723,59	1342136,07	441723,59	1342136,07	Картометрический метод	2,50	-
343	441702,32	1342129,48	441702,32	1342129,48	Картометрический метод	2,50	-
344	441700,42	1342131,96	441700,42	1342131,96	Картометрический метод	2,50	-
345	441694,3	1342135,17	441694,3	1342135,17	Картометрический метод	2,50	-
346	441648,48	1342098,76	441648,48	1342098,76	Картометрический метод	2,50	-
347	441689,12	1342040,39	441689,12	1342040,39	Картометрический метод	2,50	-
348	441627,61	1341998,97	441627,61	1341998,97	Картометрический метод	2,50	-
349	441623,02	1341996,4	441623,02	1341996,4	Картометрический метод	2,50	-
350	441654,79	1341938,62	441654,79	1341938,62	Картометрический метод	2,50	-
351	441643,01	1341929,52	441643,01	1341929,52	Картометрический метод	2,50	-
352	441682,9	1341873,56	441682,9	1341873,56	Картометрический метод	2,50	-
353	441688,81	1341877,32	441688,81	1341877,32	Картометрический метод	2,50	-
354	441699,4	1341884,1	441699,4	1341884,1	Картометрический метод	2,50	-
355	441734,76	1341874,36	441734,76	1341874,36	Картометрический метод	2,50	-
356	441765,38	1341888,18	441765,38	1341888,18	Картометрический метод	2,50	-
357	441761,95	1341857,3	441761,95	1341857,3	Картометрический метод	2,50	-
358	441724,84	1341816,73	441724,84	1341816,73	Картометрический метод	2,50	-
359	441725,76	1341813,43	441725,76	1341813,43	Картометрический метод	2,50	-
360	441734,46	1341800,13	441734,46	1341800,13	Картометрический метод	2,50	-
361	441798,98	1341592,57	441798,98	1341592,57	Картометрический метод	2,50	-
362	441819,42	1341530,86	441819,42	1341530,86	Картометрический метод	2,50	-
363	441839,4	1341423,25	441839,4	1341423,25	Картометрический метод	2,50	-
364	441851,37	1341350,88	441851,37	1341350,88	Картометрический метод	2,50	-
365	441855,53	1341308,81	441855,53	1341308,81	Картометрический метод	2,50	-
366	441842,04	1341286,18	441842,04	1341286,18	Картометрический метод	2,50	-
367	441832,51	1341273,48	441832,51	1341273,48	Картометрический метод	2,50	-
368	441820,61	1341266,93	441820,61	1341266,93	Картометрический метод	2,50	-
369	441806,32	1341263,16	441806,32	1341263,16	Картометрический метод	2,50	-

Сведения о местоположении измененных (уточненных) границ объекта							
370	441806,92	1341230,03	441806,92	1341230,03	Картометрический метод	2,50	-
371	441795,21	1341154,23	441795,21	1341154,23	Картометрический метод	2,50	-
372	441772,99	1341065,13	441772,99	1341065,13	Картометрический метод	2,50	-
373	441747,19	1341021,47	441747,19	1341021,47	Картометрический метод	2,50	-
374	441734,69	1340929,79	441734,69	1340929,79	Картометрический метод	2,50	-
375	441721,26	1340930,35	441721,26	1340930,35	Картометрический метод	2,50	-
376	441715,99	1340930,93	441715,99	1340930,93	Картометрический метод	2,50	-
377	441722,53	1340890,98	441722,53	1340890,98	Картометрический метод	2,50	-
378	441733,06	1340870,52	441733,06	1340870,52	Картометрический метод	2,50	-
379	441738,11	1340846,92	441738,11	1340846,92	Картометрический метод	2,50	-
380	441731,77	1340827,49	441731,77	1340827,49	Картометрический метод	2,50	-
381	441715,48	1340805,42	441715,48	1340805,42	Картометрический метод	2,50	-
382	441686,11	1340791,74	441686,11	1340791,74	Картометрический метод	2,50	-
383	441541,84	1340790,04	441541,84	1340790,04	Картометрический метод	2,50	-
384	441546,55	1340767,13	441546,55	1340767,13	Картометрический метод	2,50	-
385	441569,17	1340590,1	441569,17	1340590,1	Картометрический метод	2,50	-
386	441572,38	1340564,98	441572,38	1340564,98	Картометрический метод	2,50	-
387	441753,41	1340557,63	441753,41	1340557,63	Картометрический метод	2,50	-
388	441737,61	1340542,81	441737,61	1340542,81	Картометрический метод	2,50	-
389	441752,4	1340523,84	441752,4	1340523,84	Картометрический метод	2,50	-
390	441731,91	1340515,35	441731,91	1340515,35	Картометрический метод	2,50	-
391	441747,47	1340493,74	441747,47	1340493,74	Картометрический метод	2,50	-
392	441747,41	1340484,71	441747,41	1340484,71	Картометрический метод	2,50	-
393	441737,92	1340477,3	441737,92	1340477,3	Картометрический метод	2,50	-
394	441714,86	1340465,14	441714,86	1340465,14	Картометрический метод	2,50	-
395	441658,92	1340456,8	441658,92	1340456,8	Картометрический метод	2,50	-
396	441650,97	1340441,3	441650,97	1340441,3	Картометрический метод	2,50	-
397	441659,27	1340422,39	441659,27	1340422,39	Картометрический метод	2,50	-
398	441658,58	1340396,59	441658,58	1340396,59	Картометрический метод	2,50	-

## Сведения о местоположении измененных (уточненных) границ объекта

399	441666,83	1340392,44	441666,83	1340392,44	Картометрический метод	2,50	-
400	441675,38	1340392,68	441675,38	1340392,68	Картометрический метод	2,50	-
401	441683,72	1340392,24	441683,72	1340392,24	Картометрический метод	2,50	-
402	441689,78	1340382,27	441689,78	1340382,27	Картометрический метод	2,50	-
403	441676,09	1340360,05	441676,09	1340360,05	Картометрический метод	2,50	-
404	441739,68	1340356,67	441739,68	1340356,67	Картометрический метод	2,50	-
405	441779,63	1340252,63	441779,63	1340252,63	Картометрический метод	2,50	-
406	441770,87	1340132,07	441770,87	1340132,07	Картометрический метод	2,50	-
407	441817,16	1339927,66	441817,16	1339927,66	Картометрический метод	2,50	-
408	441836,67	1339911,27	441836,67	1339911,27	Картометрический метод	2,50	-
409	441856,72	1339867,15	441856,72	1339867,15	Картометрический метод	2,50	-
410	441859,06	1339856,12	441859,06	1339856,12	Картометрический метод	2,50	-
411	441863,85	1339854,11	441863,85	1339854,11	Картометрический метод	2,50	-
412	441877,6	1339848,38	441877,6	1339848,38	Картометрический метод	2,50	-
413	441892,74	1339849,73	441892,74	1339849,73	Картометрический метод	2,50	-
414	441894,23	1339847,62	441894,23	1339847,62	Картометрический метод	2,50	-
415	441895,86	1339830,57	441895,86	1339830,57	Картометрический метод	2,50	-
416	441886,36	1339830,51	441886,36	1339830,51	Картометрический метод	2,50	-
417	441884,45	1339827,92	441884,45	1339827,92	Картометрический метод	2,50	-
418	441884,38	1339825,3	441884,38	1339825,3	Картометрический метод	2,50	-
419	441881,43	1339825,16	441881,43	1339825,16	Картометрический метод	2,50	-
420	441878,46	1339828,68	441878,46	1339828,68	Картометрический метод	2,50	-
421	441880,09	1339764,35	441880,09	1339764,35	Картометрический метод	2,50	-
422	441877,27	1339760,74	441877,27	1339760,74	Картометрический метод	2,50	-
423	441867,69	1339757,67	441867,69	1339757,67	Картометрический метод	2,50	-
424	441865,94	1339757,11	441865,94	1339757,11	Картометрический метод	2,50	-
425	441853,17	1339754,32	441853,17	1339754,32	Картометрический метод	2,50	-
426	441832,81	1339753,12	441832,81	1339753,12	Картометрический метод	2,50	-
427	441802,4	1339773,18	441802,4	1339773,18	Картометрический метод	2,50	-

Сведения о местоположении измененных (уточненных) границ объекта							
428	441798,45	1339775,93	441798,45	1339775,93	Картометрический метод	2,50	-
429	441792,94	1339776,58	441792,94	1339776,58	Картометрический метод	2,50	-
430	441791,99	1339781,66	441791,99	1339781,66	Картометрический метод	2,50	-
431	441790,67	1339780,77	441790,67	1339780,77	Картометрический метод	2,50	-
432	441762,8	1339781,16	441762,8	1339781,16	Картометрический метод	2,50	-
433	441727,7	1339781,64	441727,7	1339781,64	Картометрический метод	2,50	-
434	441697,81	1339781,28	441697,81	1339781,28	Картометрический метод	2,50	-
435	441672,04	1339785,82	441672,04	1339785,82	Картометрический метод	2,50	-
436	441655,33	1339798,64	441655,33	1339798,64	Картометрический метод	2,50	-
437	441648,22	1339805,41	441648,22	1339805,41	Картометрический метод	2,50	-
438	441642,8	1339799,02	441642,8	1339799,02	Картометрический метод	2,50	-
439	441641,64	1339787,22	441641,64	1339787,22	Картометрический метод	2,50	-
440	441654,43	1339776,41	441654,43	1339776,41	Картометрический метод	2,50	-
441	441668,25	1339759,15	441668,25	1339759,15	Картометрический метод	2,50	-
442	441668,15	1339746,27	441668,15	1339746,27	Картометрический метод	2,50	-
443	441660,54	1339732,39	441660,54	1339732,39	Картометрический метод	2,50	-
444	441659,39	1339721,68	441659,39	1339721,68	Картометрический метод	2,50	-
445	441668,81	1339690,51	441668,81	1339690,51	Картометрический метод	2,50	-
446	441661,27	1339685,2	441661,27	1339685,2	Картометрический метод	2,50	-
447	441645,19	1339686,39	441645,19	1339686,39	Картометрический метод	2,50	-
448	441624,92	1339699,41	441624,92	1339699,41	Картометрический метод	2,50	-
449	441606,75	1339708,12	441606,75	1339708,12	Картометрический метод	2,50	-
450	441582,12	1339713,66	441582,12	1339713,66	Картометрический метод	2,50	-
451	441557,39	1339715,41	441557,39	1339715,41	Картометрический метод	2,50	-
452	441555,15	1339724,68	441555,15	1339724,68	Картометрический метод	2,50	-
453	441554,55	1339743,94	441554,55	1339743,94	Картометрический метод	2,50	-
454	441556,76	1339764,25	441556,76	1339764,25	Картометрический метод	2,50	-
455	441541,03	1339771,48	441541,03	1339771,48	Картометрический метод	2,50	-
456	441525,6	1339770,38	441525,6	1339770,38	Картометрический метод	2,50	-

## Сведения о местоположении измененных (уточненных) границ объекта

457	441524,3	1339771,35	441524,3	1339771,35	Картометрический метод	2,50	-
458	441514,28	1339781,56	441514,28	1339781,56	Картометрический метод	2,50	-
459	441500,63	1339782,57	441500,63	1339782,57	Картометрический метод	2,50	-
460	441485,96	1339793,16	441485,96	1339793,16	Картометрический метод	2,50	-
461	441478,06	1339798,61	441478,06	1339798,61	Картометрический метод	2,50	-
462	441450,39	1339805,02	441450,39	1339805,02	Картометрический метод	2,50	-
463	441445,16	1339806,11	441445,16	1339806,11	Картометрический метод	2,50	-
464	441445,26	1339803,31	441445,26	1339803,31	Картометрический метод	2,50	-
465	441462,81	1339789,5	441462,81	1339789,5	Картометрический метод	2,50	-
466	441475,34	1339776,65	441475,34	1339776,65	Картометрический метод	2,50	-
467	441490,24	1339761,53	441490,24	1339761,53	Картометрический метод	2,50	-
468	441516,97	1339749,54	441516,97	1339749,54	Картометрический метод	2,50	-
469	441524,42	1339741,97	441524,42	1339741,97	Картометрический метод	2,50	-
470	441527,57	1339733,37	441527,57	1339733,37	Картометрический метод	2,50	-
471	441524,27	1339721,6	441524,27	1339721,6	Картометрический метод	2,50	-
472	441514,54	1339712,02	441514,54	1339712,02	Картометрический метод	2,50	-
473	441502,72	1339707,82	441502,72	1339707,82	Картометрический метод	2,50	-
474	441491,96	1339704,68	441491,96	1339704,68	Картометрический метод	2,50	-
475	441475,91	1339708,01	441475,91	1339708,01	Картометрический метод	2,50	-
476	441460,93	1339712,41	441460,93	1339712,41	Картометрический метод	2,50	-
477	441448,03	1339708,22	441448,03	1339708,22	Картометрический метод	2,50	-
478	441435,66	1339696,51	441435,66	1339696,51	Картометрический метод	2,50	-
479	441428,1	1339690,13	441428,1	1339690,13	Картометрический метод	2,50	-
480	441417,36	1339690,21	441417,36	1339690,21	Картометрический метод	2,50	-
481	441402,3	1339689,25	441402,3	1339689,25	Картометрический метод	2,50	-
482	441375,15	1339688,66	441375,15	1339688,66	Картометрический метод	2,50	-
483	441362,44	1339685,78	441362,44	1339685,78	Картометрический метод	2,50	-
484	441360,35	1339698,43	441360,35	1339698,43	Картометрический метод	2,50	-
485	441350,9	1339697,94	441350,9	1339697,94	Картометрический метод	2,50	-

## Сведения о местоположении измененных (уточненных) границ объекта

486	441333,84	1339697,24	441333,84	1339697,24	Картометрический метод	2,50	-
487	441330,42	1339688,7	441330,42	1339688,7	Картометрический метод	2,50	-
488	441318,49	1339671,64	441318,49	1339671,64	Картометрический метод	2,50	-
489	441308,79	1339667,42	441308,79	1339667,42	Картометрический метод	2,50	-
490	441285,21	1339670,8	441285,21	1339670,8	Картометрический метод	2,50	-
491	441264,91	1339683,82	441264,91	1339683,82	Картометрический метод	2,50	-
492	441250,09	1339689,51	441250,09	1339689,51	Картометрический метод	2,50	-
493	441237,79	1339704,39	441237,79	1339704,39	Картометрический метод	2,50	-
494	441227,46	1339728,1	441227,46	1339728,1	Картометрический метод	2,50	-
495	441217,1	1339749,59	441217,1	1339749,59	Картометрический метод	2,50	-
496	441213,57	1339758,48	441213,57	1339758,48	Картометрический метод	2,50	-
497	441206,29	1339760,61	441206,29	1339760,61	Картометрический метод	2,50	-
498	441199,25	1339758,32	441199,25	1339758,32	Картометрический метод	2,50	-
499	441198,11	1339757,77	441198,11	1339757,77	Картометрический метод	2,50	-
500	441197,96	1339755,68	441197,96	1339755,68	Картометрический метод	2,50	-
501	441198,08	1339738,94	441198,08	1339738,94	Картометрический метод	2,50	-
502	441194,3	1339737,85	441194,3	1339737,85	Картометрический метод	2,50	-
503	441185,85	1339732,67	441185,85	1339732,67	Картометрический метод	2,50	-
504	441172,95	1339729,54	441172,95	1339729,54	Картометрический метод	2,50	-
505	441151,5	1339730,77	441151,5	1339730,77	Картометрический метод	2,50	-
506	441120,42	1339737,44	441120,42	1339737,44	Картометрический метод	2,50	-
507	441109,67	1339735,37	441109,67	1339735,37	Картометрический метод	2,50	-
508	441106,38	1339725,74	441106,38	1339725,74	Картометрический метод	2,50	-
509	441111,6	1339706,4	441111,6	1339706,4	Картометрический метод	2,50	-
510	441124,33	1339685,93	441124,33	1339685,93	Картометрический метод	2,50	-
511	441130,76	1339683,74	441130,76	1339683,74	Картометрический метод	2,50	-
512	441161,01	1339679,58	441161,01	1339679,58	Картометрический метод	2,50	-
513	441193,94	1339671,79	441193,94	1339671,79	Картометрический метод	2,50	-
514	441226,08	1339657,3	441226,08	1339657,3	Картометрический метод	2,50	-

## Сведения о местоположении измененных (уточненных) границ объекта

515	441243,19	1339648,59	441243,19	1339648,59	Картометрический метод	2,50	-
516	441247,44	1339643,2	441247,44	1339643,2	Картометрический метод	2,50	-
517	441249,53	1339634,6	441249,53	1339634,6	Картометрический метод	2,50	-
518	441249,86	1339630,61	441249,86	1339630,61	Картометрический метод	2,50	-
519	441241,21	1339623,17	441241,21	1339623,17	Картометрический метод	2,50	-
520	441227,27	1339624,35	441227,27	1339624,35	Картометрический метод	2,50	-
521	441200,46	1339627,76	441200,46	1339627,76	Картометрический метод	2,50	-
522	441180,12	1339634,34	441180,12	1339634,34	Картометрический метод	2,50	-
523	441149,07	1339644,22	441149,07	1339644,22	Картометрический метод	2,50	-
524	441116,34	1339647,68	441116,34	1339647,68	Картометрический метод	2,50	-
525	441088,06	1339641,76	441088,06	1339641,76	Картометрический метод	2,50	-
526	441068,4	1339639,42	441068,4	1339639,42	Картометрический метод	2,50	-
527	441046,32	1339636,1	441046,32	1339636,1	Картометрический метод	2,50	-
528	441008,85	1339623,8	441008,85	1339623,8	Картометрический метод	2,50	-
529	440994,69	1339621,9	440994,69	1339621,9	Картометрический метод	2,50	-
530	440979,59	1339621,9	440979,59	1339621,9	Картометрический метод	2,50	-
531	440964,96	1339619,31	440964,96	1339619,31	Картометрический метод	2,50	-
532	440956,58	1339618,21	440956,58	1339618,21	Картометрический метод	2,50	-
533	440975,54	1339602,64	440975,54	1339602,64	Картометрический метод	2,50	-
534	440980,63	1339597,45	440980,63	1339597,45	Картометрический метод	2,50	-
535	440982,03	1339590,57	440982,03	1339590,57	Картометрический метод	2,50	-
536	440978,36	1339586,58	440978,36	1339586,58	Картометрический метод	2,50	-
537	440953,65	1339562,94	440953,65	1339562,94	Картометрический метод	2,50	-
538	440923,64	1339549,36	440923,64	1339549,36	Картометрический метод	2,50	-
539	440911,6	1339544,46	440911,6	1339544,46	Картометрический метод	2,50	-
540	440898,43	1339546,26	440898,43	1339546,26	Картометрический метод	2,50	-
541	440811,41	1339498,7	440811,41	1339498,7	Картометрический метод	2,50	-
542	440809,69	1339501,95	440809,69	1339501,95	Картометрический метод	2,50	-
543	440810,87	1339474,3	440810,87	1339474,3	Картометрический метод	2,50	-

Сведения о местоположении измененных (уточненных) границ объекта							
544	440916,1	1339486,39	440916,1	1339486,39	Картометрический метод	2,50	-
545	440930,44	1339493,06	440930,44	1339493,06	Картометрический метод	2,50	-
546	440933,39	1339486,61	440933,39	1339486,61	Картометрический метод	2,50	-
547	440960,91	1339497,39	440960,91	1339497,39	Картометрический метод	2,50	-
548	440990,07	1339508,81	440990,07	1339508,81	Картометрический метод	2,50	-
549	441015,05	1339518,58	441015,05	1339518,58	Картометрический метод	2,50	-
550	441024,27	1339522,21	441024,27	1339522,21	Картометрический метод	2,50	-
551	441074,71	1339541,97	441074,71	1339541,97	Картометрический метод	2,50	-
552	441109,6	1339552,69	441109,6	1339552,69	Картометрический метод	2,50	-
553	441159,9	1339568,17	441159,9	1339568,17	Картометрический метод	2,50	-
554	441212,02	1339581,04	441212,02	1339581,04	Картометрический метод	2,50	-
555	441274,03	1339616,2	441274,03	1339616,2	Картометрический метод	2,50	-
556	441319,26	1339626,73	441319,26	1339626,73	Картометрический метод	2,50	-
557	441376,24	1339618,38	441376,24	1339618,38	Картометрический метод	2,50	-
558	441406,36	1339596,01	441406,36	1339596,01	Картометрический метод	2,50	-
559	441438,41	1339601,48	441438,41	1339601,48	Картометрический метод	2,50	-
560	441455,38	1339607,78	441455,38	1339607,78	Картометрический метод	2,50	-
561	441486,27	1339596,68	441486,27	1339596,68	Картометрический метод	2,50	-
562	441495,47	1339595,84	441495,47	1339595,84	Картометрический метод	2,50	-
563	441513,08	1339586,5	441513,08	1339586,5	Картометрический метод	2,50	-
564	441516,85	1339585,4	441516,85	1339585,4	Картометрический метод	2,50	-
565	441522,18	1339594,89	441522,18	1339594,89	Картометрический метод	2,50	-
566	441530,37	1339597,5	441530,37	1339597,5	Картометрический метод	2,50	-
567	441526,07	1339589,37	441526,07	1339589,37	Картометрический метод	2,50	-
568	441549,38	1339577,79	441549,38	1339577,79	Картометрический метод	2,50	-
569	441571,94	1339581,8	441571,94	1339581,8	Картометрический метод	2,50	-
570	441605,24	1339584,28	441605,24	1339584,28	Картометрический метод	2,50	-
571	441613,51	1339597,39	441613,51	1339597,39	Картометрический метод	2,50	-
572	441631,21	1339623,6	441631,21	1339623,6	Картометрический метод	2,50	-



Сведения о местоположении измененных (уточненных) границ объекта							
573	441636,29	1339627,05	441636,29	1339627,05	Картометрический метод	2,50	-
574	441658,57	1339628,26	441658,57	1339628,26	Картометрический метод	2,50	-
575	441676,28	1339633,5	441676,28	1339633,5	Картометрический метод	2,50	-
576	441682,71	1339647,5	441682,71	1339647,5	Картометрический метод	2,50	-
577	441695,44	1339671,83	441695,44	1339671,83	Картометрический метод	2,50	-
578	441695,35	1339673,58	441695,35	1339673,58	Картометрический метод	2,50	-
579	441696,57	1339673,97	441696,57	1339673,97	Картометрический метод	2,50	-
580	441725,7	1339683,42	441725,7	1339683,42	Картометрический метод	2,50	-
581	441743,31	1339675,75	441743,31	1339675,75	Картометрический метод	2,50	-
582	441763,42	1339665,54	441763,42	1339665,54	Картометрический метод	2,50	-
583	441780,99	1339652,83	441780,99	1339652,83	Картометрический метод	2,50	-
584	441795,81	1339640,16	441795,81	1339640,16	Картометрический метод	2,50	-
585	441810,85	1339631,67	441810,85	1339631,67	Картометрический метод	2,50	-
586	441829,26	1339623,15	441829,26	1339623,15	Картометрический метод	2,50	-
587	441872,4	1339621,7	441872,4	1339621,7	Картометрический метод	2,50	-
588	441896,4	1339629,9	441896,4	1339629,9	Картометрический метод	2,50	-
589	441905,13	1339632,88	441905,13	1339632,88	Картометрический метод	2,50	-
590	441924,94	1339586,97	441924,94	1339586,97	Картометрический метод	2,50	-
591	441938,09	1339584,74	441938,09	1339584,74	Картометрический метод	2,50	-
592	441952,28	1339586,37	441952,28	1339586,37	Картометрический метод	2,50	-
593	441957,46	1339504,95	441957,46	1339504,95	Картометрический метод	2,50	-
594	441966,44	1339465,03	441966,44	1339465,03	Картометрический метод	2,50	-
595	441949,62	1339426,43	441949,62	1339426,43	Картометрический метод	2,50	-
596	441986,9	1339449,79	441986,9	1339449,79	Картометрический метод	2,50	-
597	442040,01	1339365,06	442040,01	1339365,06	Картометрический метод	2,50	-
598	442002,71	1339341,69	442002,71	1339341,69	Картометрический метод	2,50	-
599	442062,84	1339257,08	442062,84	1339257,08	Картометрический метод	2,50	-
600	442075,02	1339244,1	442075,02	1339244,1	Картометрический метод	2,50	-
601	442094,85	1339223,87	442094,85	1339223,87	Картометрический метод	2,50	-

Сведения о местоположении измененных (уточненных) границ объекта							
602	442132,35	1339255,89	442132,35	1339255,89	Картометрический метод	2,50	-
603	442195,56	1339181,82	442195,56	1339181,82	Картометрический метод	2,50	-
604	442158,06	1339149,81	442158,06	1339149,81	Картометрический метод	2,50	-
605	442187,32	1339135,73	442187,32	1339135,73	Картометрический метод	2,50	-
606	442237,42	1339094,02	442237,42	1339094,02	Картометрический метод	2,50	-
607	442255,38	1339066,88	442255,38	1339066,88	Картометрический метод	2,50	-
608	442265,76	1339016,39	442265,76	1339016,39	Картометрический метод	2,50	-
609	442262,36	1338959,71	442262,36	1338959,71	Картометрический метод	2,50	-
610	442288,64	1339025,84	442288,64	1339025,84	Картометрический метод	2,50	-
611	442288,74	1339026,12	442288,74	1339026,12	Картометрический метод	2,50	-
612	442378,56	1339008,64	442378,56	1339008,64	Картометрический метод	2,50	-
613	442468,38	1338991,16	442468,38	1338991,16	Картометрический метод	2,50	-
614	442558,2	1338973,68	442558,2	1338973,68	Картометрический метод	2,50	-
615	442508,12	1338645,66	442508,12	1338645,66	Картометрический метод	2,50	-
616	442420,31	1338527,5	442420,31	1338527,5	Картометрический метод	2,50	-
617	442478,04	1338482,27	442478,04	1338482,27	Картометрический метод	2,50	-
618	442504,85	1338464,85	442504,85	1338464,85	Картометрический метод	2,50	-
619	442554,91	1338428,32	442554,91	1338428,32	Картометрический метод	2,50	-
620	442555,81	1338427,66	442555,81	1338427,66	Картометрический метод	2,50	-
621	442624,23	1338371,12	442624,23	1338371,12	Картометрический метод	2,50	-
622	442686,17	1338303,42	442686,17	1338303,42	Картометрический метод	2,50	-
623	442727,39	1338248,69	442727,39	1338248,69	Картометрический метод	2,50	-
624	442765,32	1338181,17	442765,32	1338181,17	Картометрический метод	2,50	-
625	442856,84	1337999,59	442856,84	1337999,59	Картометрический метод	2,50	-
626	442877,21	1337954,87	442877,21	1337954,87	Картометрический метод	2,50	-
627	442878,04	1337953,03	442878,04	1337953,03	Картометрический метод	2,50	-
628	442897,8	1337909,64	442897,8	1337909,64	Картометрический метод	2,50	-
629	442985,74	1337733,14	442985,74	1337733,14	Картометрический метод	2,50	-
630	442989,49	1337717,97	442989,49	1337717,97	Картометрический метод	2,50	-

Сведения о местоположении измененных (уточненных) границ объекта							
631	442991,87	1337708,32	442991,87	1337708,32	Картометрический метод	2,50	-
632	443037,06	1337525,3	443037,06	1337525,3	Картометрический метод	2,50	-
633	443042,25	1337504,3	443042,25	1337504,3	Картометрический метод	2,50	-
634	443076,71	1337364,73	443076,71	1337364,73	Картометрический метод	2,50	-
635	443078,49	1337357,52	443078,49	1337357,52	Картометрический метод	2,50	-
636	443153,91	1337045,37	443153,91	1337045,37	Картометрический метод	2,50	-
637	443129,57	1336987,39	443129,57	1336987,39	Картометрический метод	2,50	-
638	443097,09	1336925,19	443097,09	1336925,19	Картометрический метод	2,50	-
639	443132,95	1336796,75	443132,95	1336796,75	Картометрический метод	2,50	-
640	443136,04	1336785,68	443136,04	1336785,68	Картометрический метод	2,50	-
641	443142,33	1336763,17	443142,33	1336763,17	Картометрический метод	2,50	-
642	443202,97	1336737,11	443202,97	1336737,11	Картометрический метод	2,50	-
643	443210,02	1336732,25	443210,02	1336732,25	Картометрический метод	2,50	-
644	443229,9	1336718,57	443229,9	1336718,57	Картометрический метод	2,50	-
645	443297,16	1336450,82	443297,16	1336450,82	Картометрический метод	2,50	-
646	443343,31	1336434,55	443343,31	1336434,55	Картометрический метод	2,50	-
647	443352,02	1336429,22	443352,02	1336429,22	Картометрический метод	2,50	-
648	443436,84	1336146,76	443436,84	1336146,76	Картометрический метод	2,50	-
649	443458,23	1336153,86	443458,23	1336153,86	Картометрический метод	2,50	-
650	443462,94	1336138,58	443462,94	1336138,58	Картометрический метод	2,50	-
651	443548,46	1335852,09	443548,46	1335852,09	Картометрический метод	2,50	-
652	443660,74	1335475,87	443660,74	1335475,87	Картометрический метод	2,50	-
653	443662,3	1335470,36	443662,3	1335470,36	Картометрический метод	2,50	-
654	443676,59	1335475,05	443676,59	1335475,05	Картометрический метод	2,50	-
655	443747,33	1335209,61	443747,33	1335209,61	Картометрический метод	2,50	-
656	443817,51	1334955,34	443817,51	1334955,34	Картометрический метод	2,50	-
657	443763,14	1334936,15	443763,14	1334936,15	Картометрический метод	2,50	-
658	443760,98	1334935,85	443760,98	1334935,85	Картометрический метод	2,50	-
659	443740,36	1334928,26	443740,36	1334928,26	Картометрический метод	2,50	-

## Сведения о местоположении измененных (уточненных) границ объекта

660	443743,37	1334918,23	443743,37	1334918,23	Картометрический метод	2,50	-
661	443763,43	1334925,34	443763,43	1334925,34	Картометрический метод	2,50	-
662	443765,55	1334926,24	443765,55	1334926,24	Картометрический метод	2,50	-
663	443794,97	1334937,29	443794,97	1334937,29	Картометрический метод	2,50	-
664	443933,48	1334801,38	443933,48	1334801,38	Картометрический метод	2,50	-
665	443936,13	1334793,73	443936,13	1334793,73	Картометрический метод	2,50	-
666	443936,14	1334800,23	443936,14	1334800,23	Картометрический метод	2,50	-
667	443963,1	1334871,77	443963,1	1334871,77	Картометрический метод	2,50	-
668	443995,62	1334922,21	443995,62	1334922,21	Картометрический метод	2,50	-
669	444014,51	1334939,24	444014,51	1334939,24	Картометрический метод	2,50	-
670	444016,16	1334940,72	444016,16	1334940,72	Картометрический метод	2,50	-
671	444030,02	1334953,22	444030,02	1334953,22	Картометрический метод	2,50	-
672	444042,08	1334964,8	444042,08	1334964,8	Картометрический метод	2,50	-
673	444046,66	1334969,2	444046,66	1334969,2	Картометрический метод	2,50	-
674	444069,85	1334991,45	444069,85	1334991,45	Картометрический метод	2,50	-
675	444116,17	1335006,03	444116,17	1335006,03	Картометрический метод	2,50	-
676	444122,56	1335008,04	444122,56	1335008,04	Картометрический метод	2,50	-
677	444132,44	1335011,16	444132,44	1335011,16	Картометрический метод	2,50	-
678	444116,93	1335055,79	444116,93	1335055,79	Картометрический метод	2,50	-
679	444213,49	1335089,99	444213,49	1335089,99	Картометрический метод	2,50	-
680	444424,01	1335158,99	444424,01	1335158,99	Картометрический метод	2,50	-
681	444616,6	1335226,75	444616,6	1335226,75	Картометрический метод	2,50	-
682	445146,13	1335413,44	445146,13	1335413,44	Картометрический метод	2,50	-
683	445162,19	1335421,91	445162,19	1335421,91	Картометрический метод	2,50	-
684	445171,13	1335432,96	445171,13	1335432,96	Картометрический метод	2,50	-
685	445177,49	1335448,58	445177,49	1335448,58	Картометрический метод	2,50	-
686	445207,7	1335464,26	445207,7	1335464,26	Картометрический метод	2,50	-
687	445213,49	1335466,34	445213,49	1335466,34	Картометрический метод	2,50	-
688	445327,67	1335507,59	445327,67	1335507,59	Картометрический метод	2,50	-

Сведения о местоположении измененных (уточненных) границ объекта							
689	445330,28	1335509,21	445330,28	1335509,21	Картометрический метод	2,50	-
690	445437,12	1335534,69	445437,12	1335534,69	Картометрический метод	2,50	-
691	445439,95	1335535,33	445439,95	1335535,33	Картометрический метод	2,50	-
692	445562,97	1335544,16	445562,97	1335544,16	Картометрический метод	2,50	-
693	445564,49	1335544,22	445564,49	1335544,22	Картометрический метод	2,50	-
694	445698,47	1335520,01	445698,47	1335520,01	Картометрический метод	2,50	-
695	445699,02	1335521,08	445699,02	1335521,08	Картометрический метод	2,50	-
696	445716,56	1335518,05	445716,56	1335518,05	Картометрический метод	2,50	-
697	445830,34	1335486,78	445830,34	1335486,78	Картометрический метод	2,50	-
698	445832,49	1335486,58	445832,49	1335486,58	Картометрический метод	2,50	-
699	445904,45	1335466,61	445904,45	1335466,61	Картометрический метод	2,50	-
700	445942,84	1335444,94	445942,84	1335444,94	Картометрический метод	2,50	-
701	445942,87	1335444,94	445942,87	1335444,94	Картометрический метод	2,50	-
702	446025,78	1335398,14	446025,78	1335398,14	Картометрический метод	2,50	-
703	446136,49	1335320,4	446136,49	1335320,4	Картометрический метод	2,50	-
704	446230,34	1335254,51	446230,34	1335254,51	Картометрический метод	2,50	-
705	446350,49	1335200,11	446350,49	1335200,11	Картометрический метод	2,50	-
1	446351,09	1335199,8	446351,09	1335199,8	Картометрический метод	2,50	-
706	443684,82	1336973,21	443684,82	1336973,21	Картометрический метод	2,50	-
707	443716,11	1336981,98	443716,11	1336981,98	Картометрический метод	2,50	-
708	443569,31	1337658,18	443569,31	1337658,18	Картометрический метод	2,50	-
709	443527,23	1337644,92	443527,23	1337644,92	Картометрический метод	2,50	-
706	443684,82	1336973,21	443684,82	1336973,21	Картометрический метод	2,50	-
710	442364,08	1339037,4	442364,08	1339037,4	Картометрический метод	2,50	-
711	442378,73	1339095,58	442378,73	1339095,58	Картометрический метод	2,50	-
712	442281,6	1339119,39	442281,6	1339119,39	Картометрический метод	2,50	-
713	442266,95	1339061,2	442266,95	1339061,2	Картометрический метод	2,50	-
710	442364,08	1339037,4	442364,08	1339037,4	Картометрический метод	2,50	-

## Сведения о местоположении измененных (уточненных) границ объекта

714	441962,95	1339605,34	441962,95	1339605,34	Картометрический метод	2,50	-
715	441965,28	1339665,31	441965,28	1339665,31	Картометрический метод	2,50	-
716	441925,32	1339666,85	441925,32	1339666,85	Картометрический метод	2,50	-
717	441922,99	1339606,9	441922,99	1339606,9	Картометрический метод	2,50	-
714	441962,95	1339605,34	441962,95	1339605,34	Картометрический метод	2,50	-
718	441966,45	1339695,29	441966,45	1339695,29	Картометрический метод	2,50	-
719	441968,77	1339755,25	441968,77	1339755,25	Картометрический метод	2,50	-
720	441928,81	1339756,8	441928,81	1339756,8	Картометрический метод	2,50	-
721	441926,48	1339696,84	441926,48	1339696,84	Картометрический метод	2,50	-
718	441966,45	1339695,29	441966,45	1339695,29	Картометрический метод	2,50	-
722	441983,51	1339881,94	441983,51	1339881,94	Картометрический метод	2,50	-
723	441981,87	1339951,92	441981,87	1339951,92	Картометрический метод	2,50	-
724	441941,89	1339950,99	441941,89	1339950,99	Картометрический метод	2,50	-
725	441943,52	1339881	441943,52	1339881	Картометрический метод	2,50	-
722	441983,51	1339881,94	441983,51	1339881,94	Картометрический метод	2,50	-
726	441969,02	1340104,3	441969,02	1340104,3	Картометрический метод	2,50	-
727	442004,84	1340208,31	442004,84	1340208,31	Картометрический метод	2,50	-
728	441948,11	1340227,84	441948,11	1340227,84	Картометрический метод	2,50	-
729	441912,28	1340123,84	441912,28	1340123,84	Картометрический метод	2,50	-
726	441969,02	1340104,3	441969,02	1340104,3	Картометрический метод	2,50	-
730	442021,34	1340369,49	442021,34	1340369,49	Картометрический метод	2,50	-
731	441986,07	1340418,03	441986,07	1340418,03	Картометрический метод	2,50	-
732	441913,25	1340365,13	441913,25	1340365,13	Картометрический метод	2,50	-
733	441948,51	1340316,59	441948,51	1340316,59	Картометрический метод	2,50	-
730	442021,34	1340369,49	442021,34	1340369,49	Картометрический метод	2,50	-
734	441995	1340610,61	441995	1340610,61	Картометрический метод	2,50	-
735	441969,99	1340686,61	441969,99	1340686,61	Картометрический метод	2,50	-

## Сведения о местоположении измененных (уточненных) границ объекта

736	441912,99	1340667,86	441912,99	1340667,86	Картометрический метод	2,50	-
737	441938,01	1340591,86	441938,01	1340591,86	Картометрический метод	2,50	-
734	441995	1340610,61	441995	1340610,61	Картометрический метод	2,50	-
738	441978,99	1340797,85	441978,99	1340797,85	Картометрический метод	2,50	-
739	441980,51	1340897,84	441980,51	1340897,84	Картометрический метод	2,50	-
740	441920,51	1340898,74	441920,51	1340898,74	Картометрический метод	2,50	-
741	441918,99	1340798,75	441918,99	1340798,75	Картометрический метод	2,50	-
738	441978,99	1340797,85	441978,99	1340797,85	Картометрический метод	2,50	-
742	441961,73	1341047,61	441961,73	1341047,61	Картометрический метод	2,50	-
743	441986,39	1341123,73	441986,39	1341123,73	Картометрический метод	2,50	-
744	441929,31	1341142,22	441929,31	1341142,22	Картометрический метод	2,50	-
745	441904,64	1341066,12	441904,64	1341066,12	Картометрический метод	2,50	-
742	441961,73	1341047,61	441961,73	1341047,61	Картометрический метод	2,50	-
62:15-7.599(2)							
746	441663,43	1338522,6	441663,43	1338522,6	Картометрический метод	2,50	-
747	441672,7	1338567,71	441672,7	1338567,71	Картометрический метод	2,50	-
748	441652,72	1338575,44	441652,72	1338575,44	Картометрический метод	2,50	-
749	441642,59	1338593,42	441642,59	1338593,42	Картометрический метод	2,50	-
750	441627,3	1338605,05	441627,3	1338605,05	Картометрический метод	2,50	-
751	441621,02	1338623,01	441621,02	1338623,01	Картометрический метод	2,50	-
752	441613,42	1338635,85	441613,42	1338635,85	Картометрический метод	2,50	-
753	441608,43	1338653,8	441608,43	1338653,8	Картометрический метод	2,50	-
754	441596,95	1338661,56	441596,95	1338661,56	Картометрический метод	2,50	-
755	441585,49	1338671,88	441585,49	1338671,88	Картометрический метод	2,50	-
756	441581,12	1338659,75	441581,12	1338659,75	Картометрический метод	2,50	-
757	441578,09	1338635,14	441578,09	1338635,14	Картометрический метод	2,50	-
758	441574,5	1338631,46	441574,5	1338631,46	Картометрический метод	2,50	-
759	441561,99	1338624,14	441561,99	1338624,14	Картометрический метод	2,50	-
760	441549,34	1338619,13	441549,34	1338619,13	Картометрический метод	2,50	-

## Сведения о местоположении измененных (уточненных) границ объекта

761	441541,27	1338627,02	441541,27	1338627,02	Картометрический метод	2,50	-
762	441530,81	1338631,96	441530,81	1338631,96	Картометрический метод	2,50	-
763	441478,11	1338667,46	441478,11	1338667,46	Картометрический метод	2,50	-
764	441455,98	1338690,86	441455,98	1338690,86	Картометрический метод	2,50	-
765	441426,78	1338701,79	441426,78	1338701,79	Картометрический метод	2,50	-
766	441405,3	1338716,27	441405,3	1338716,27	Картометрический метод	2,50	-
767	441385,29	1338733,69	441385,29	1338733,69	Картометрический метод	2,50	-
768	441359,89	1338748,18	441359,89	1338748,18	Картометрический метод	2,50	-
769	441355,52	1338755,58	441355,52	1338755,58	Картометрический метод	2,50	-
770	441350,54	1338743,33	441350,54	1338743,33	Картометрический метод	2,50	-
771	441349,99	1338742,89	441349,99	1338742,89	Картометрический метод	2,50	-
772	441350,71	1338740,58	441350,71	1338740,58	Картометрический метод	2,50	-
773	441246,91	1338648,61	441246,91	1338648,61	Картометрический метод	2,50	-
774	441125,3	1338635,98	441125,3	1338635,98	Картометрический метод	2,50	-
775	441601,12	1338477,82	441601,12	1338477,82	Картометрический метод	2,50	-
776	441604	1338462,89	441604	1338462,89	Картометрический метод	2,50	-
777	441612,06	1338461,62	441612,06	1338461,62	Картометрический метод	2,50	-
778	441619,05	1338462	441619,05	1338462	Картометрический метод	2,50	-
779	441623,19	1338469,48	441623,19	1338469,48	Картометрический метод	2,50	-
780	441629,88	1338477,13	441629,88	1338477,13	Картометрический метод	2,50	-
781	441650,41	1338499,57	441650,41	1338499,57	Картометрический метод	2,50	-
782	441657,74	1338509,76	441657,74	1338509,76	Картометрический метод	2,50	-
746	441663,43	1338522,6	441663,43	1338522,6	Картометрический метод	2,50	-
62:15-7.599(3)							
783	440902,76	1338625,95	440902,76	1338625,95	Картометрический метод	2,50	-
784	440874,7	1338628,38	440874,7	1338628,38	Картометрический метод	2,50	-
785	440867,57	1338629,62	440867,57	1338629,62	Картометрический метод	2,50	-
786	440768,52	1338615,6	440768,52	1338615,6	Картометрический метод	2,50	-
787	440676,47	1338595,07	440676,47	1338595,07	Картометрический метод	2,50	-
788	440482,54	1338559,31	440482,54	1338559,31	Картометрический метод	2,50	-



## Сведения о местоположении измененных (уточненных) границ объекта

789	440471,7	1338553,11	440471,7	1338553,11	Картометрический метод	2,50	-
790	440468,78	1338552,37	440468,78	1338552,37	Картометрический метод	2,50	-
791	440445,77	1338552,54	440445,77	1338552,54	Картометрический метод	2,50	-
792	440264,69	1338519,15	440264,69	1338519,15	Картометрический метод	2,50	-
793	440165,59	1338502,21	440165,59	1338502,21	Картометрический метод	2,50	-
794	440159,59	1338497,12	440159,59	1338497,12	Картометрический метод	2,50	-
795	440090,55	1338492,66	440090,55	1338492,66	Картометрический метод	2,50	-
796	440059,7	1338475,76	440059,7	1338475,76	Картометрический метод	2,50	-
797	440044,05	1338471,37	440044,05	1338471,37	Картометрический метод	2,50	-
798	440025,73	1338472,01	440025,73	1338472,01	Картометрический метод	2,50	-
799	440004,74	1338486,97	440004,74	1338486,97	Картометрический метод	2,50	-
800	440004,59	1338487,12	440004,59	1338487,12	Картометрический метод	2,50	-
801	439968,7	1338484,8	439968,7	1338484,8	Картометрический метод	2,50	-
802	439961,65	1338488,38	439961,65	1338488,38	Картометрический метод	2,50	-
803	440038,14	1338635,11	440038,14	1338635,11	Картометрический метод	2,50	-
804	440071,31	1338669,11	440071,31	1338669,11	Картометрический метод	2,50	-
805	440074,91	1338679,15	440074,91	1338679,15	Картометрический метод	2,50	-
806	440089,22	1338704,29	440089,22	1338704,29	Картометрический метод	2,50	-
807	440160,97	1338850,41	440160,97	1338850,41	Картометрический метод	2,50	-
808	440147	1338851,79	440147	1338851,79	Картометрический метод	2,50	-
809	440143,76	1338852,11	440143,76	1338852,11	Картометрический метод	2,50	-
810	440138,52	1338852,24	440138,52	1338852,24	Картометрический метод	2,50	-
811	440128,34	1338852,85	440128,34	1338852,85	Картометрический метод	2,50	-
812	440014,22	1338632,3	440014,22	1338632,3	Картометрический метод	2,50	-
813	439907,44	1338426	439907,44	1338426	Картометрический метод	2,50	-
814	440296,3	1338496,09	440296,3	1338496,09	Картометрический метод	2,50	-
815	440798,06	1338615,18	440798,06	1338615,18	Картометрический метод	2,50	-
783	440902,76	1338625,95	440902,76	1338625,95	Картометрический метод	2,50	-
62:15-7.599(4)							
816	440142	1338858,62	440142	1338858,62	Картометрический метод	2,50	-

Сведения о местоположении измененных (уточненных) границ объекта							
817	440220,63	1339002,45	440220,63	1339002,45	Картометрический метод	2,50	-
818	440372,14	1339314,89	440372,14	1339314,89	Картометрический метод	2,50	-
819	440567,4	1339692,13	440567,4	1339692,13	Картометрический метод	2,50	-
820	440569,5	1339696,17	440569,5	1339696,17	Картометрический метод	2,50	-
821	440610,53	1339775,64	440610,53	1339775,64	Картометрический метод	2,50	-
822	440597,92	1339798,34	440597,92	1339798,34	Картометрический метод	2,50	-
823	440589,81	1339782,22	440589,81	1339782,22	Картометрический метод	2,50	-
824	440547,7	1339699,08	440547,7	1339699,08	Картометрический метод	2,50	-
825	440528,8	1339701,6	440528,8	1339701,6	Картометрический метод	2,50	-
826	440573,74	1339790,33	440573,74	1339790,33	Картометрический метод	2,50	-
827	440587,98	1339816,23	440587,98	1339816,23	Картометрический метод	2,50	-
828	440562,68	1339861,76	440562,68	1339861,76	Картометрический метод	2,50	-
829	440527,33	1339934,62	440527,33	1339934,62	Картометрический метод	2,50	-
830	440514,83	1339991,38	440514,83	1339991,38	Картометрический метод	2,50	-
831	440517,22	1340046,11	440517,22	1340046,11	Картометрический метод	2,50	-
832	440545,09	1340369,44	440545,09	1340369,44	Картометрический метод	2,50	-
833	440545,85	1340422,09	440545,85	1340422,09	Картометрический метод	2,50	-
834	440539,3	1340475,14	440539,3	1340475,14	Картометрический метод	2,50	-
835	440516,74	1340568,67	440516,74	1340568,67	Картометрический метод	2,50	-
836	440332,15	1341058,96	440332,15	1341058,96	Картометрический метод	2,50	-
837	440332,99	1341054,47	440332,99	1341054,47	Картометрический метод	2,50	-
838	440299,91	1341027,77	440299,91	1341027,77	Картометрический метод	2,50	-
839	440300,74	1341024,98	440300,74	1341024,98	Картометрический метод	2,50	-
840	440320,39	1340957,06	440320,39	1340957,06	Картометрический метод	2,50	-
841	440269,27	1340943,26	440269,27	1340943,26	Картометрический метод	2,50	-
842	440248,09	1340985,43	440248,09	1340985,43	Картометрический метод	2,50	-
843	440247,91	1340985,8	440247,91	1340985,8	Картометрический метод	2,50	-
844	440089,2	1340857,7	440089,2	1340857,7	Картометрический метод	2,50	-
845	440092,95	1340853,37	440092,95	1340853,37	Картометрический метод	2,50	-

Сведения о местоположении измененных (уточненных) границ объекта							
846	440028,13	1340737,17	440028,13	1340737,17	Картометрический метод	2,50	-
847	440026,29	1340691,89	440026,29	1340691,89	Картометрический метод	2,50	-
848	440044,42	1340591,71	440044,42	1340591,71	Картометрический метод	2,50	-
849	440046,13	1340550,19	440046,13	1340550,19	Картометрический метод	2,50	-
850	440026,61	1340517,95	440026,61	1340517,95	Картометрический метод	2,50	-
851	439988,54	1340493,49	439988,54	1340493,49	Картометрический метод	2,50	-
852	439921,21	1340472,37	439921,21	1340472,37	Картометрический метод	2,50	-
853	439854,06	1340469,28	439854,06	1340469,28	Картометрический метод	2,50	-
854	439815,9	1340420,41	439815,9	1340420,41	Картометрический метод	2,50	-
855	439998,73	1340327,02	439998,73	1340327,02	Картометрический метод	2,50	-
856	440011,44	1340202,98	440011,44	1340202,98	Картометрический метод	2,50	-
857	439885,15	1339947,64	439885,15	1339947,64	Картометрический метод	2,50	-
858	439876,94	1339933,88	439876,94	1339933,88	Картометрический метод	2,50	-
859	439873,09	1339926,1	439873,09	1339926,1	Картометрический метод	2,50	-
860	439766,93	1339711,46	439766,93	1339711,46	Картометрический метод	2,50	-
861	439696,23	1339568,52	439696,23	1339568,52	Картометрический метод	2,50	-
862	439691,85	1339559,53	439691,85	1339559,53	Картометрический метод	2,50	-
863	439722,65	1339544,53	439722,65	1339544,53	Картометрический метод	2,50	-
864	439735,71	1339537,85	439735,71	1339537,85	Картометрический метод	2,50	-
865	439854,18	1339477,11	439854,18	1339477,11	Картометрический метод	2,50	-
866	439972,63	1339416,38	439972,63	1339416,38	Картометрический метод	2,50	-
867	439985,9	1339406,97	439985,9	1339406,97	Картометрический метод	2,50	-
868	440044,41	1339378,64	440044,41	1339378,64	Картометрический метод	2,50	-
869	440092,63	1339352,08	440092,63	1339352,08	Картометрический метод	2,50	-
870	440119,5	1339337,02	440119,5	1339337,02	Картометрический метод	2,50	-
871	440226,73	1339276,93	440226,73	1339276,93	Картометрический метод	2,50	-
872	440228,47	1339241,55	440228,47	1339241,55	Картометрический метод	2,50	-
873	440153,08	1339093,18	440153,08	1339093,18	Картометрический метод	2,50	-
874	440064,82	1338919,47	440064,82	1338919,47	Картометрический метод	2,50	-

Сведения о местоположении измененных (уточненных) границ объекта							
875	439938,33	1338979,37	439938,33	1338979,37	Картометрический метод	2,50	-
876	439803,23	1339043,35	439803,23	1339043,35	Картометрический метод	2,50	-
877	439789,08	1339051,98	439789,08	1339051,98	Картометрический метод	2,50	-
878	439669,58	1339112,46	439669,58	1339112,46	Картометрический метод	2,50	-
879	439550,06	1339172,95	439550,06	1339172,95	Картометрический метод	2,50	-
880	439538,64	1339178,73	439538,64	1339178,73	Картометрический метод	2,50	-
881	439509,91	1339198,69	439509,91	1339198,69	Картометрический метод	2,50	-
882	439373,87	1339266,72	439373,87	1339266,72	Картометрический метод	2,50	-
883	439237,81	1339334,76	439237,81	1339334,76	Картометрический метод	2,50	-
884	439222,45	1339289,84	439222,45	1339289,84	Картометрический метод	2,50	-
885	439261,58	1339277,17	439261,58	1339277,17	Картометрический метод	2,50	-
886	439288,76	1339263,22	439288,76	1339263,22	Картометрический метод	2,50	-
887	439289,65	1339262,76	439289,65	1339262,76	Картометрический метод	2,50	-
888	439303,97	1339256,25	439303,97	1339256,25	Картометрический метод	2,50	-
889	439319,19	1339255,4	439319,19	1339255,4	Картометрический метод	2,50	-
890	439334,78	1339251,08	439334,78	1339251,08	Картометрический метод	2,50	-
891	439433,44	1339202,04	439433,44	1339202,04	Картометрический метод	2,50	-
892	439746	1339046,73	439746	1339046,73	Картометрический метод	2,50	-
893	440047,62	1338890,83	440047,62	1338890,83	Картометрический метод	2,50	-
894	440105,72	1338863,42	440105,72	1338863,42	Картометрический метод	2,50	-
895	440109,71	1338862,53	440109,71	1338862,53	Картометрический метод	2,50	-
896	440110,92	1338863,29	440110,92	1338863,29	Картометрический метод	2,50	-
897	440205,15	1339053,87	440205,15	1339053,87	Картометрический метод	2,50	-
898	440231,2	1339106,11	440231,2	1339106,11	Картометрический метод	2,50	-
899	440230,69	1339106,25	440230,69	1339106,25	Картометрический метод	2,50	-
900	440222,2	1339110,68	440222,2	1339110,68	Картометрический метод	2,50	-
901	440219,48	1339112,32	440219,48	1339112,32	Картометрический метод	2,50	-
902	440226,31	1339125,19	440226,31	1339125,19	Картометрический метод	2,50	-
903	440228,96	1339124,12	440228,96	1339124,12	Картометрический метод	2,50	-

## Сведения о местоположении измененных (уточненных) границ объекта

904	440237,65	1339119,89	440237,65	1339119,89	Картометрический метод	2,50	-
905	440237,99	1339119,75	440237,99	1339119,75	Картометрический метод	2,50	-
906	440481,93	1339609,05	440481,93	1339609,05	Картометрический метод	2,50	-
907	440525,78	1339695,63	440525,78	1339695,63	Картометрический метод	2,50	-
908	440526,8	1339695,29	440526,8	1339695,29	Картометрический метод	2,50	-
909	440545,06	1339693,87	440545,06	1339693,87	Картометрический метод	2,50	-
910	440498,01	1339600,96	440498,01	1339600,96	Картометрический метод	2,50	-
911	440221,27	1339045,87	440221,27	1339045,87	Картометрический метод	2,50	-
912	440130,97	1338863,22	440130,97	1338863,22	Картометрический метод	2,50	-
816	440142	1338858,62	440142	1338858,62	Картометрический метод	2,50	-
913	440258,7	1339085,74	440258,7	1339085,74	Картометрический метод	2,50	-
914	440266,03	1339098,86	440266,03	1339098,86	Картометрический метод	2,50	-
915	440263,69	1339100,18	440263,69	1339100,18	Картометрический метод	2,50	-
916	440254,36	1339104,55	440254,36	1339104,55	Картометрический метод	2,50	-
917	440252,45	1339105,74	440252,45	1339105,74	Картометрический метод	2,50	-
918	440245,5	1339091,43	440245,5	1339091,43	Картометрический метод	2,50	-
919	440247,25	1339090,94	440247,25	1339090,94	Картометрический метод	2,50	-
920	440256,66	1339086,41	440256,66	1339086,41	Картометрический метод	2,50	-
913	440258,7	1339085,74	440258,7	1339085,74	Картометрический метод	2,50	-
921	440446,88	1340156,61	440446,88	1340156,61	Картометрический метод	2,50	-
922	440450,85	1340160,41	440450,85	1340160,41	Картометрический метод	2,50	-
923	440464,41	1340326,21	440464,41	1340326,21	Картометрический метод	2,50	-
924	440470,02	1340421,75	440470,02	1340421,75	Картометрический метод	2,50	-
925	440404,54	1340355,73	440404,54	1340355,73	Картометрический метод	2,50	-
926	440406,28	1340353,95	440406,28	1340353,95	Картометрический метод	2,50	-
927	440396,19	1340344,04	440396,19	1340344,04	Картометрический метод	2,50	-
928	440394,46	1340345,79	440394,46	1340345,79	Картометрический метод	2,50	-
929	440299,66	1340239,99	440299,66	1340239,99	Картометрический метод	2,50	-

Сведения о местоположении измененных (уточненных) границ объекта							
921	440446,88	1340156,61	440446,88	1340156,61	Картометрический метод	2,50	-
930	440293,9	1340247,05	440293,9	1340247,05	Картометрический метод	2,50	-
931	440388,15	1340352,24	440388,15	1340352,24	Картометрический метод	2,50	-
932	440386,28	1340354,14	440386,28	1340354,14	Картометрический метод	2,50	-
933	440396,39	1340364,04	440396,39	1340364,04	Картометрический метод	2,50	-
934	440398,23	1340362,15	440398,23	1340362,15	Картометрический метод	2,50	-
935	440464,22	1340428,69	440464,22	1340428,69	Картометрический метод	2,50	-
936	440306,37	1340366,25	440306,37	1340366,25	Картометрический метод	2,50	-
937	440291,5	1340363,4	440291,5	1340363,4	Картометрический метод	2,50	-
938	440291,17	1340275,15	440291,17	1340275,15	Картометрический метод	2,50	-
930	440293,9	1340247,05	440293,9	1340247,05	Картометрический метод	2,50	-
62:15-7.599(5)							
939	440621,19	1339796,2	440621,19	1339796,2	Картометрический метод	2,50	-
940	440636,04	1339834,77	440636,04	1339834,77	Картометрический метод	2,50	-
941	440731,83	1340018,99	440731,83	1340018,99	Картометрический метод	2,50	-
942	440769,11	1340098,83	440769,11	1340098,83	Картометрический метод	2,50	-
943	440769,08	1340098,84	440769,08	1340098,84	Картометрический метод	2,50	-
944	440747,43	1340100,44	440747,43	1340100,44	Картометрический метод	2,50	-
945	440670,95	1339947,28	440670,95	1339947,28	Картометрический метод	2,50	-
946	440649,31	1339905,94	440649,31	1339905,94	Картометрический метод	2,50	-
947	440644,29	1339899,97	440644,29	1339899,97	Картометрический метод	2,50	-
948	440647,4	1339898,62	440647,4	1339898,62	Картометрический метод	2,50	-
949	440656,63	1339894,3	440656,63	1339894,3	Картометрический метод	2,50	-
950	440662,83	1339891,53	440662,83	1339891,53	Картометрический метод	2,50	-
951	440648,59	1339864,86	440648,59	1339864,86	Картометрический метод	2,50	-
952	440643,48	1339866,92	440643,48	1339866,92	Картометрический метод	2,50	-
953	440634,25	1339872,05	440634,25	1339872,05	Картометрический метод	2,50	-
954	440630,88	1339873,42	440630,88	1339873,42	Картометрический метод	2,50	-
955	440627,29	1339863,89	440627,29	1339863,89	Картометрический метод	2,50	-

Сведения о местоположении измененных (уточненных) границ объекта							
956	440615,9	1339842,15	440615,9	1339842,15	Картометрический метод	2,50	-
957	440609,34	1339818,53	440609,34	1339818,53	Картометрический метод	2,50	-
939	440621,19	1339796,2	440621,19	1339796,2	Картометрический метод	2,50	-
62:15-7.599(6)							
958	440761,87	1340129,49	440761,87	1340129,49	Картометрический метод	2,50	-
959	440782,07	1340126,86	440782,07	1340126,86	Картометрический метод	2,50	-
960	440782,18	1340126,84	440782,18	1340126,84	Картометрический метод	2,50	-
961	440910,02	1340400,62	440910,02	1340400,62	Картометрический метод	2,50	-
962	440924,06	1340400,03	440924,06	1340400,03	Картометрический метод	2,50	-
963	440929,93	1340414,55	440929,93	1340414,55	Картометрический метод	2,50	-
964	441009,91	1340587,8	441009,91	1340587,8	Картометрический метод	2,50	-
965	441085,11	1340584,75	441085,11	1340584,75	Картометрический метод	2,50	-
966	441094,42	1340604,15	441094,42	1340604,15	Картометрический метод	2,50	-
967	441062,88	1340606,45	441062,88	1340606,45	Картометрический метод	2,50	-
968	441011,78	1340609,17	441011,78	1340609,17	Картометрический метод	2,50	-
969	441106,37	1340808,78	441106,37	1340808,78	Картометрический метод	2,50	-
970	441102,33	1340809,66	441102,33	1340809,66	Картометрический метод	2,50	-
971	441097,47	1340801,25	441097,47	1340801,25	Картометрический метод	2,50	-
972	440918,87	1340444,98	440918,87	1340444,98	Картометрический метод	2,50	-
973	440830,49	1340267,99	440830,49	1340267,99	Картометрический метод	2,50	-
958	440761,87	1340129,49	440761,87	1340129,49	Картометрический метод	2,50	-
62:15-7.599(7)							
974	440902,53	1340453,01	440902,53	1340453,01	Картометрический метод	2,50	-
975	441081,56	1340809,26	441081,56	1340809,26	Картометрический метод	2,50	-
976	441165,17	1340980,57	441165,17	1340980,57	Картометрический метод	2,50	-
977	441174,17	1340999,88	441174,17	1340999,88	Картометрический метод	2,50	-
978	441157,02	1341006,47	441157,02	1341006,47	Картометрический метод	2,50	-
979	441113,08	1340902,05	441113,08	1340902,05	Картометрический метод	2,50	-
980	441062,36	1340809,11	441062,36	1340809,11	Картометрический метод	2,50	-
981	-	-	441032,55	1340775,06	Картометрический метод	2,50	-

## Сведения о местоположении измененных (уточненных) границ объекта

982	-	-	440644,43	1339994,34	Картометрический метод	2,50	-
983	-	-	440651,81	1339995,05	Картометрический метод	2,50	-
984	-	-	440658,44	1339991,74	Картометрический метод	2,50	-
985	-	-	440656,89	1339987,9	Картометрический метод	2,50	-
986	-	-	440651,15	1339975,79	Картометрический метод	2,50	-
987	440621,4	1339915,37	440621,4	1339915,37	Картометрический метод	2,50	-
988	440622,98	1339914,84	440622,98	1339914,84	Картометрический метод	2,50	-
989	440629,5	1339911	440629,5	1339911	Картометрический метод	2,50	-
990	440636,69	1339925,19	440636,69	1339925,19	Картометрический метод	2,50	-
991	440643,31	1339933,37	440643,31	1339933,37	Картометрический метод	2,50	-
992	440654,92	1339955,47	440654,92	1339955,47	Картометрический метод	2,50	-
993	440738,4	1340122,67	440738,4	1340122,67	Картометрический метод	2,50	-
994	440814,16	1340276	440814,16	1340276	Картометрический метод	2,50	-
974	440902,53	1340453,01	440902,53	1340453,01	Картометрический метод	2,50	-
62:15-7.599(8)							
995	441027,29	1340810,56	441027,29	1340810,56	Картометрический метод	2,50	-
996	440950,83	1340813,75	440950,83	1340813,75	Картометрический метод	2,50	-
997	440918,69	1340814,34	440918,69	1340814,34	Картометрический метод	2,50	-
998	440889,62	1340814,87	440889,62	1340814,87	Картометрический метод	2,50	-
999	440860,54	1340815,41	440860,54	1340815,41	Картометрический метод	2,50	-
1000	440831,33	1340815,94	440831,33	1340815,94	Картометрический метод	2,50	-
1001	440787,9	1340816,74	440787,9	1340816,74	Картометрический метод	2,50	-
1002	440782,8	1340816,83	440782,8	1340816,83	Картометрический метод	2,50	-
1003	440749,07	1340817,45	440749,07	1340817,45	Картометрический метод	2,50	-
1004	440744,38	1340817,54	440744,38	1340817,54	Картометрический метод	2,50	-
1005	440734,39	1340817,72	440734,39	1340817,72	Картометрический метод	2,50	-
1006	440720,12	1340818,3	440720,12	1340818,3	Картометрический метод	2,50	-
1007	440715,37	1340818,49	440715,37	1340818,49	Картометрический метод	2,50	-
1008	440687,54	1340819,62	440687,54	1340819,62	Картометрический метод	2,50	-
1009	440651,98	1340821,07	440651,98	1340821,07	Картометрический метод	2,50	-



## Сведения о местоположении измененных (уточненных) границ объекта

1010	440632,11	1340821,87	440632,11	1340821,87	Картометрический метод	2,50	-
1011	440576,27	1340824,14	440576,27	1340824,14	Картометрический метод	2,50	-
1012	440548,88	1340825,25	440548,88	1340825,25	Картометрический метод	2,50	-
1013	440519,88	1340826,43	440519,88	1340826,43	Картометрический метод	2,50	-
1014	440491,37	1340827,59	440491,37	1340827,59	Картометрический метод	2,50	-
1015	440487,42	1340859,78	440487,42	1340859,78	Картометрический метод	2,50	-
1016	440484,3	1340885,25	440484,3	1340885,25	Картометрический метод	2,50	-
1017	440482,49	1340900	440482,49	1340900	Картометрический метод	2,50	-
1018	440478,66	1340931,21	440478,66	1340931,21	Картометрический метод	2,50	-
1019	440482,35	1340960,43	440482,35	1340960,43	Картометрический метод	2,50	-
1020	440483,82	1340972,11	440483,82	1340972,11	Картометрический метод	2,50	-
1021	440487,5	1341001,32	440487,5	1341001,32	Картометрический метод	2,50	-
1022	440488,19	1341006,8	440488,19	1341006,8	Картометрический метод	2,50	-
1023	440488,54	1341009,57	440488,54	1341009,57	Картометрический метод	2,50	-
1024	440480,75	1341010,04	440480,75	1341010,04	Картометрический метод	2,50	-
1025	440396,31	1341014,75	440396,31	1341014,75	Картометрический метод	2,50	-
1026	440399,73	1341053,08	440399,73	1341053,08	Картометрический метод	2,50	-
1027	440402,37	1341073,33	440402,37	1341073,33	Картометрический метод	2,50	-
1028	440370,99	1341075,85	440370,99	1341075,85	Картометрический метод	2,50	-
1029	440350,09	1341063,31	440350,09	1341063,31	Картометрический метод	2,50	-
1030	-	-	440447,9	1340801,11	Картометрический метод	2,50	-
1031	-	-	440485,83	1340801,11	Картометрический метод	2,50	-
1032	-	-	440737,73	1340793,58	Картометрический метод	2,50	-
1033	-	-	441008,54	1340776,57	Картометрический метод	2,50	-
995	441027,29	1340810,56	441027,29	1340810,56	Картометрический метод	2,50	-
62:15-7.599(9)							
1034	-	-	440543,21	1340124,64	Картометрический метод	2,50	-
1035	-	-	440561,71	1340144,47	Картометрический метод	2,50	-
1036	-	-	440584,13	1340492,29	Картометрический метод	2,50	-
1037	-	-	440535,37	1340674,24	Картометрический метод	2,50	-

## Сведения о местоположении измененных (уточненных) границ объекта

1038	-	-	440496,85	1340772,88	Картометрический метод	2,50	-
1039	-	-	440458,41	1340772,93	Картометрический метод	2,50	-
1040	440537,41	1340561,14	440537,41	1340561,14	Картометрический метод	2,50	-
1041	440555,38	1340480,55	440555,38	1340480,55	Картометрический метод	2,50	-
1042	440563,8	1340423,15	440563,8	1340423,15	Картометрический метод	2,50	-
1043	440562,75	1340371,02	440562,75	1340371,02	Картометрический метод	2,50	-
1034	-	-	440543,21	1340124,64	Картометрический метод	2,50	-
62:15-7.599(10)							
1044	440611,64	1339872,37	440611,64	1339872,37	Картометрический метод	2,50	-
1045	440624,33	1339886,28	440624,33	1339886,28	Картометрический метод	2,50	-
1046	440620,4	1339888,44	440620,4	1339888,44	Картометрический метод	2,50	-
1047	440611,91	1339892,17	440611,91	1339892,17	Картометрический метод	2,50	-
1048	440610,1	1339893,11	440610,1	1339893,11	Картометрический метод	2,50	-
1049	-	-	440592,39	1339857,4	Картометрический метод	2,50	-
1050	440591,77	1339851,65	440591,77	1339851,65	Картометрический метод	2,50	-
1051	440606,02	1339862,07	440606,02	1339862,07	Картометрический метод	2,50	-
1044	440611,64	1339872,37	440611,64	1339872,37	Картометрический метод	2,50	-
62:15-7.599(11)							
1052	440976,69	1341182,57	440976,69	1341182,57	Картометрический метод	2,50	-
1053	440977,29	1341182,77	440977,29	1341182,77	Картометрический метод	2,50	-
1054	440981,19	1341184,04	440981,19	1341184,04	Картометрический метод	2,50	-
1055	441008,9	1341292,03	441008,9	1341292,03	Картометрический метод	2,50	-
1056	441053,29	1341331,24	441053,29	1341331,24	Картометрический метод	2,50	-
1057	441067,71	1341368,84	441067,71	1341368,84	Картометрический метод	2,50	-
1058	440993,8	1341366,21	440993,8	1341366,21	Картометрический метод	2,50	-
1059	440987,6	1341407,93	440987,6	1341407,93	Картометрический метод	2,50	-
1060	440972,42	1341433,57	440972,42	1341433,57	Картометрический метод	2,50	-
1061	440958,76	1341456,63	440958,76	1341456,63	Картометрический метод	2,50	-
1062	440953,63	1341521,7	440953,63	1341521,7	Картометрический метод	2,50	-
1063	440908,8	1341611,73	440908,8	1341611,73	Картометрический метод	2,50	-

## Сведения о местоположении измененных (уточненных) границ объекта

1064	440905,19	1341619,8	440905,19	1341619,8	Картометрический метод	2,50	-
1065	440866,28	1341637,18	440866,28	1341637,18	Картометрический метод	2,50	-
1066	440862,9	1341659,2	440862,9	1341659,2	Картометрический метод	2,50	-
1067	440863,09	1341707,51	440863,09	1341707,51	Картометрический метод	2,50	-
1068	440855,09	1341765,07	440855,09	1341765,07	Картометрический метод	2,50	-
1069	440850,95	1341779,11	440850,95	1341779,11	Картометрический метод	2,50	-
1070	440841,76	1341779,47	440841,76	1341779,47	Картометрический метод	2,50	-
1071	440840,28	1341827,39	440840,28	1341827,39	Картометрический метод	2,50	-
1072	440841,79	1342085,26	440841,79	1342085,26	Картометрический метод	2,50	-
1073	440837,62	1342094,03	440837,62	1342094,03	Картометрический метод	2,50	-
1074	440833,78	1342108,48	440833,78	1342108,48	Картометрический метод	2,50	-
1075	440834,52	1342137,47	440834,52	1342137,47	Картометрический метод	2,50	-
1076	440831,98	1342151,58	440831,98	1342151,58	Картометрический метод	2,50	-
1077	440830,84	1342168,93	440830,84	1342168,93	Картометрический метод	2,50	-
1078	440832,4	1342171,31	440832,4	1342171,31	Картометрический метод	2,50	-
1079	440840,84	1342260,1	440840,84	1342260,1	Картометрический метод	2,50	-
1080	440839,7	1342307,24	440839,7	1342307,24	Картометрический метод	2,50	-
1081	440831,5	1342329,48	440831,5	1342329,48	Картометрический метод	2,50	-
1082	440833,56	1342342,5	440833,56	1342342,5	Картометрический метод	2,50	-
1083	440838,61	1342352,43	440838,61	1342352,43	Картометрический метод	2,50	-
1084	440838,56	1342354,8	440838,56	1342354,8	Картометрический метод	2,50	-
1085	440827,11	1342411,11	440827,11	1342411,11	Картометрический метод	2,50	-
1086	440818,7	1342456,04	440818,7	1342456,04	Картометрический метод	2,50	-
1087	440811,31	1342468,72	440811,31	1342468,72	Картометрический метод	2,50	-
1088	440807,6	1342488,71	440807,6	1342488,71	Картометрический метод	2,50	-
1089	440812,17	1342490,96	440812,17	1342490,96	Картометрический метод	2,50	-
1090	440807,15	1342517,79	440807,15	1342517,79	Картометрический метод	2,50	-
1091	440783,64	1342547,55	440783,64	1342547,55	Картометрический метод	2,50	-
1092	440763,94	1342568,8	440763,94	1342568,8	Картометрический метод	2,50	-

## Сведения о местоположении измененных (уточненных) границ объекта

1093	440761,28	1342575,9	440761,28	1342575,9	Картометрический метод	2,50	-
1094	440762,18	1342587,87	440762,18	1342587,87	Картометрический метод	2,50	-
1095	440759,43	1342598,95	440759,43	1342598,95	Картометрический метод	2,50	-
1096	440739,02	1342628,19	440739,02	1342628,19	Картометрический метод	2,50	-
1097	440718,67	1342678,12	440718,67	1342678,12	Картометрический метод	2,50	-
1098	440716,54	1342670,57	440716,54	1342670,57	Картометрический метод	2,50	-
1099	440717,5	1342639,5	440717,5	1342639,5	Картометрический метод	2,50	-
1100	440725,56	1342607,96	440725,56	1342607,96	Картометрический метод	2,50	-
1101	440737,64	1342578,43	440737,64	1342578,43	Картометрический метод	2,50	-
1102	440742,33	1342557,63	440742,33	1342557,63	Картометрический метод	2,50	-
1103	440743,29	1342540,76	440743,29	1342540,76	Картометрический метод	2,50	-
1104	440751,73	1342530,12	440751,73	1342530,12	Картометрический метод	2,50	-
1105	440756,43	1342506,63	440756,43	1342506,63	Картометрический метод	2,50	-
1106	440756,51	1342481,64	440756,51	1342481,64	Картометрический метод	2,50	-
1107	440781,25	1342450,93	440781,25	1342450,93	Картометрический метод	2,50	-
1108	440791,32	1342426,1	440791,32	1342426,1	Картометрический метод	2,50	-
1109	440797,9	1342416,44	440797,9	1342416,44	Картометрический метод	2,50	-
1110	440802,06	1342395,91	440802,06	1342395,91	Картометрический метод	2,50	-
1111	440795,58	1342357,06	440795,58	1342357,06	Картометрический метод	2,50	-
1112	440799,37	1342300,62	440799,37	1342300,62	Картометрический метод	2,50	-
1113	440794,06	1342209,73	440794,06	1342209,73	Картометрический метод	2,50	-
1114	440784,61	1342176,47	440784,61	1342176,47	Картометрический метод	2,50	-
1115	440778,71	1342145,58	440778,71	1342145,58	Картометрический метод	2,50	-
1116	440780,9	1342122,55	440780,9	1342122,55	Картометрический метод	2,50	-
1117	440788,64	1342096,62	440788,64	1342096,62	Картометрический метод	2,50	-
1118	440798,7	1342075,14	440798,7	1342075,14	Картометрический метод	2,50	-
1119	440802,73	1342046,96	440802,73	1342046,96	Картометрический метод	2,50	-
1120	440800,72	1342018,78	440800,72	1342018,78	Картометрический метод	2,50	-
1121	440789,98	1341971,13	440789,98	1341971,13	Картометрический метод	2,50	-

## Сведения о местоположении измененных (уточненных) границ объекта

1122	440785,95	1341804,04	440785,95	1341804,04	Картометрический метод	2,50	-
1123	440710,42	1341686,39	440710,42	1341686,39	Картометрический метод	2,50	-
1124	440747,85	1341624,14	440747,85	1341624,14	Картометрический метод	2,50	-
1125	440775,77	1341620,44	440775,77	1341620,44	Картометрический метод	2,50	-
1126	440808,5	1341589,59	440808,5	1341589,59	Картометрический метод	2,50	-
1127	440797,54	1341567,21	440797,54	1341567,21	Картометрический метод	2,50	-
1128	440839,42	1341560,93	440839,42	1341560,93	Картометрический метод	2,50	-
1129	440876,26	1341533,8	440876,26	1341533,8	Картометрический метод	2,50	-
1130	440888,57	1341398,86	440888,57	1341398,86	Картометрический метод	2,50	-
1131	440898,9	1341379,39	440898,9	1341379,39	Картометрический метод	2,50	-
1132	440937,45	1341336,56	440937,45	1341336,56	Картометрический метод	2,50	-
1133	440941,79	1341318,11	440941,79	1341318,11	Картометрический метод	2,50	-
1134	440958,39	1341234,2	440958,39	1341234,2	Картометрический метод	2,50	-
1135	440970,78	1341190,83	440970,78	1341190,83	Картометрический метод	2,50	-
1136	440971,19	1341190,27	440971,19	1341190,27	Картометрический метод	2,50	-
1052	440976,69	1341182,57	440976,69	1341182,57	Картометрический метод	2,50	-
62:15-7.599(12)							
1137	440052,35	1338745,47	440052,35	1338745,47	Картометрический метод	2,50	-
1138	440048,77	1338747,26	440048,77	1338747,26	Картометрический метод	2,50	-
1139	440051,46	1338752,62	440051,46	1338752,62	Картометрический метод	2,50	-
1140	440050,5	1338753,1	440050,5	1338753,1	Картометрический метод	2,50	-
1141	440055,17	1338762,41	440055,17	1338762,41	Картометрический метод	2,50	-
1142	440055,64	1338762,18	440055,64	1338762,18	Картометрический метод	2,50	-
1143	440060,42	1338772,06	440060,42	1338772,06	Картометрический метод	2,50	-
1144	440064,84	1338769,76	440064,84	1338769,76	Картометрический метод	2,50	-
1145	440103,15	1338845,55	440103,15	1338845,55	Картометрический метод	2,50	-
1146	440099,85	1338846,29	440099,85	1338846,29	Картометрический метод	2,50	-
1147	440087,05	1338852,33	440087,05	1338852,33	Картометрический метод	2,50	-
1148	440088,53	1338855,39	440088,53	1338855,39	Картометрический метод	2,50	-
1149	440008,86	1338894,25	440008,86	1338894,25	Картометрический метод	2,50	-

## Сведения о местоположении измененных (уточненных) границ объекта

1150	440007,92	1338891,09	440007,92	1338891,09	Картометрический метод	2,50	-
1151	440007,86	1338890,86	440007,86	1338890,86	Картометрический метод	2,50	-
1152	439939,71	1338660,42	439939,71	1338660,42	Картометрический метод	2,50	-
1153	439948,03	1338656,69	439948,03	1338656,69	Картометрический метод	2,50	-
1154	439946,82	1338652,7	439946,82	1338652,7	Картометрический метод	2,50	-
1155	439979,31	1338638,08	439979,31	1338638,08	Картометрический метод	2,50	-
1156	439967,6	1338615,67	439967,6	1338615,67	Картометрический метод	2,50	-
1157	439980,69	1338608,83	439980,69	1338608,83	Картометрический метод	2,50	-
1158	439995,65	1338634,99	439995,65	1338634,99	Картометрический метод	2,50	-
1137	440052,35	1338745,47	440052,35	1338745,47	Картометрический метод	2,50	-
62:15-7.599(13)							
1159	439930,54	1338509,2	439930,54	1338509,2	Картометрический метод	2,50	-
1160	439916,15	1338501,59	439916,15	1338501,59	Картометрический метод	2,50	-
1161	439893,75	1338515,86	439893,75	1338515,86	Картометрический метод	2,50	-
1162	439863,61	1338525,07	439863,61	1338525,07	Картометрический метод	2,50	-
1163	439803,13	1338575,78	439803,13	1338575,78	Картометрический метод	2,50	-
1164	439766,77	1338668,65	439766,77	1338668,65	Картометрический метод	2,50	-
1165	439786,07	1338775,68	439786,07	1338775,68	Картометрический метод	2,50	-
1166	439797,27	1338860,26	439797,27	1338860,26	Картометрический метод	2,50	-
1167	439807,67	1338897,74	439807,67	1338897,74	Картометрический метод	2,50	-
1168	439801,99	1338928,81	439801,99	1338928,81	Картометрический метод	2,50	-
1169	439797,15	1338944,28	439797,15	1338944,28	Картометрический метод	2,50	-
1170	439803,57	1338987,54	439803,57	1338987,54	Картометрический метод	2,50	-
1171	439803,92	1338987,37	439803,92	1338987,37	Картометрический метод	2,50	-
1172	439804,5	1338993,81	439804,5	1338993,81	Картометрический метод	2,50	-
1173	439753,07	1339021,99	439753,07	1339021,99	Картометрический метод	2,50	-
1174	439737,86	1339030,68	439737,86	1339030,68	Картометрический метод	2,50	-
1175	439425,43	1339185,92	439425,43	1339185,92	Картометрический метод	2,50	-
1176	439328,31	1339234,19	439328,31	1339234,19	Картометрический метод	2,50	-
1177	439330,69	1339224,37	439330,69	1339224,37	Картометрический метод	2,50	-

## Сведения о местоположении измененных (уточненных) границ объекта

1178	439351,99	1339213,52	439351,99	1339213,52	Картометрический метод	2,50	-
1179	439735,51	1339017,55	439735,51	1339017,55	Картометрический метод	2,50	-
1180	439705,51	1339014,03	439705,51	1339014,03	Картометрический метод	2,50	-
1181	439682,5	1338988,91	439682,5	1338988,91	Картометрический метод	2,50	-
1182	439592,36	1338869,54	439592,36	1338869,54	Картометрический метод	2,50	-
1183	439573,58	1338867,24	439573,58	1338867,24	Картометрический метод	2,50	-
1184	439404,6	1338952,73	439404,6	1338952,73	Картометрический метод	2,50	-
1185	439389	1338921,9	439389	1338921,9	Картометрический метод	2,50	-
1186	439382,28	1338901,43	439382,28	1338901,43	Картометрический метод	2,50	-
1187	439369,84	1338872,85	439369,84	1338872,85	Картометрический метод	2,50	-
1188	439310,93	1338901,91	439310,93	1338901,91	Картометрический метод	2,50	-
1189	439274,71	1338914,8	439274,71	1338914,8	Картометрический метод	2,50	-
1190	439279,84	1338991,03	439279,84	1338991,03	Картометрический метод	2,50	-
1191	439282	1339014,28	439282	1339014,28	Картометрический метод	2,50	-
1192	439263,54	1339024,1	439263,54	1339024,1	Картометрический метод	2,50	-
1193	439242,64	1339034,67	439242,64	1339034,67	Картометрический метод	2,50	-
1194	439205,62	1339045,35	439205,62	1339045,35	Картометрический метод	2,50	-
1195	439197,78	1339029,82	439197,78	1339029,82	Картометрический метод	2,50	-
1196	439175,12	1338985,01	439175,12	1338985,01	Картометрический метод	2,50	-
1197	439164,67	1338977,89	439164,67	1338977,89	Картометрический метод	2,50	-
1198	439152,57	1338975,26	439152,57	1338975,26	Картометрический метод	2,50	-
1199	439133,35	1338974,67	439133,35	1338974,67	Картометрический метод	2,50	-
1200	439133,45	1338969,98	439133,45	1338969,98	Картометрический метод	2,50	-
1201	439134,7	1338911,62	439134,7	1338911,62	Картометрический метод	2,50	-
1202	439091,01	1338910,82	439091,01	1338910,82	Картометрический метод	2,50	-
1203	439090,61	1338966,2	439090,61	1338966,2	Картометрический метод	2,50	-
1204	439090,6	1338973,37	439090,6	1338973,37	Картометрический метод	2,50	-
1205	439037,04	1338971,73	439037,04	1338971,73	Картометрический метод	2,50	-
1206	438999,45	1338971,88	438999,45	1338971,88	Картометрический метод	2,50	-

## Сведения о местоположении измененных (уточненных) границ объекта

1207	438988,1	1338973,5	438988,1	1338973,5	Картометрический метод	2,50	-
1208	438976,95	1338978,76	438976,95	1338978,76	Картометрический метод	2,50	-
1209	438971,51	1338990,32	438971,51	1338990,32	Картометрический метод	2,50	-
1210	438968,42	1339000,61	438968,42	1339000,61	Картометрический метод	2,50	-
1211	438968,21	1339001,93	438968,21	1339001,93	Картометрический метод	2,50	-
1212	438902,44	1339012,95	438902,44	1339012,95	Картометрический метод	2,50	-
1213	438854,34	1338915,64	438854,34	1338915,64	Картометрический метод	2,50	-
1214	438826,5	1338859,02	438826,5	1338859,02	Картометрический метод	2,50	-
1215	438807,92	1338861,95	438807,92	1338861,95	Картометрический метод	2,50	-
1216	438753,13	1338881,32	438753,13	1338881,32	Картометрический метод	2,50	-
1217	438732,12	1338896,23	438732,12	1338896,23	Картометрический метод	2,50	-
1218	438696,73	1338911,95	438696,73	1338911,95	Картометрический метод	2,50	-
1219	438682,7	1338928,2	438682,7	1338928,2	Картометрический метод	2,50	-
1220	438590,18	1338945,61	438590,18	1338945,61	Картометрический метод	2,50	-
1221	438421,93	1338986,89	438421,93	1338986,89	Картометрический метод	2,50	-
1222	438404,94	1338939,73	438404,94	1338939,73	Картометрический метод	2,50	-
1223	438475,37	1338911,95	438475,37	1338911,95	Картометрический метод	2,50	-
1224	438476,81	1338879,73	438476,81	1338879,73	Картометрический метод	2,50	-
1225	438484,87	1338859,07	438484,87	1338859,07	Картометрический метод	2,50	-
1226	438504,1	1338850,53	438504,1	1338850,53	Картометрический метод	2,50	-
1227	438495,19	1338803,1	438495,19	1338803,1	Картометрический метод	2,50	-
1228	438560,13	1338781,57	438560,13	1338781,57	Картометрический метод	2,50	-
1229	438565,31	1338740,11	438565,31	1338740,11	Картометрический метод	2,50	-
1230	438625,63	1338701,9	438625,63	1338701,9	Картометрический метод	2,50	-
1231	438660,12	1338701,9	438660,12	1338701,9	Картометрический метод	2,50	-
1232	438667,76	1338692,81	438667,76	1338692,81	Картометрический метод	2,50	-
1233	438668,58	1338677,74	438668,58	1338677,74	Картометрический метод	2,50	-
1234	438653,8	1338590,15	438653,8	1338590,15	Картометрический метод	2,50	-
1235	438642,15	1338587,68	438642,15	1338587,68	Картометрический метод	2,50	-



## Сведения о местоположении измененных (уточненных) границ объекта

1236	438596,5	1338591,61	438596,5	1338591,61	Картометрический метод	2,50	-
1237	438567,38	1338595,74	438567,38	1338595,74	Картометрический метод	2,50	-
1238	438541,15	1338602,76	438541,15	1338602,76	Картометрический метод	2,50	-
1239	438498,8	1338620,08	438498,8	1338620,08	Картометрический метод	2,50	-
1240	438496,59	1338552,93	438496,59	1338552,93	Картометрический метод	2,50	-
1241	438391,21	1338548,44	438391,21	1338548,44	Картометрический метод	2,50	-
1242	438391,21	1338548,39	438391,21	1338548,39	Картометрический метод	2,50	-
1243	438386,89	1338548,4	438386,89	1338548,4	Картометрический метод	2,50	-
1244	438386,34	1338534,77	438386,34	1338534,77	Картометрический метод	2,50	-
1245	438385,78	1338498,75	438385,78	1338498,75	Картометрический метод	2,50	-
1246	438385,03	1338481,05	438385,03	1338481,05	Картометрический метод	2,50	-
1247	438308,35	1338471,95	438308,35	1338471,95	Картометрический метод	2,50	-
1248	438303,89	1338451,77	438303,89	1338451,77	Картометрический метод	2,50	-
1249	438333,37	1338432,7	438333,37	1338432,7	Картометрический метод	2,50	-
1250	438330,23	1338388,5	438330,23	1338388,5	Картометрический метод	2,50	-
1251	438313,08	1338362,74	438313,08	1338362,74	Картометрический метод	2,50	-
1252	438324,08	1338345,03	438324,08	1338345,03	Картометрический метод	2,50	-
1253	438344,16	1338312,71	438344,16	1338312,71	Картометрический метод	2,50	-
1254	438346,42	1338306,63	438346,42	1338306,63	Картометрический метод	2,50	-
1255	438404,46	1338344	438404,46	1338344	Картометрический метод	2,50	-
1256	438404,49	1338344,01	438404,49	1338344,01	Картометрический метод	2,50	-
1257	438701,67	1338326,13	438701,67	1338326,13	Картометрический метод	2,50	-
1258	438934,83	1338544,59	438934,83	1338544,59	Картометрический метод	2,50	-
1259	439131,53	1338576,68	439131,53	1338576,68	Картометрический метод	2,50	-
1260	439481,43	1338640,52	439481,43	1338640,52	Картометрический метод	2,50	-
1261	439745,03	1338575,31	439745,03	1338575,31	Картометрический метод	2,50	-
1262	439892,4	1338435,53	439892,4	1338435,53	Картометрический метод	2,50	-
1159	439930,54	1338509,2	439930,54	1338509,2	Картометрический метод	2,50	-
62:15-7.599(14)							
1263	439281,64	1340015,02	439281,64	1340015,02	Картометрический метод	2,50	-

## Сведения о местоположении измененных (уточненных) границ объекта

1264	439479,5	1340179,77	439479,5	1340179,77	Картометрический метод	2,50	-
1265	439558,11	1340302,52	439558,11	1340302,52	Картометрический метод	2,50	-
1266	439518,01	1340321,37	439518,01	1340321,37	Картометрический метод	2,50	-
1267	439313,94	1340350,39	439313,94	1340350,39	Картометрический метод	2,50	-
1268	-	-	439300,83	1340350,76	Картометрический метод	2,50	-
1269	-	-	439003,31	1340393,3	Картометрический метод	2,50	-
1270	-	-	439060,97	1340790,04	Картометрический метод	2,50	-
1271	-	-	439356,41	1340747,86	Картометрический метод	2,50	-
1272	439369,58	1340751,26	439369,58	1340751,26	Картометрический метод	2,50	-
1273	439522,94	1340730	439522,94	1340730	Картометрический метод	2,50	-
1274	439556,11	1340702,26	439556,11	1340702,26	Картометрический метод	2,50	-
1275	439605,18	1340661,79	439605,18	1340661,79	Картометрический метод	2,50	-
1276	439702,79	1340669,13	439702,79	1340669,13	Картометрический метод	2,50	-
1277	439731,25	1340671,24	439731,25	1340671,24	Картометрический метод	2,50	-
1278	439881,1	1340684,58	439881,1	1340684,58	Картометрический метод	2,50	-
1279	439956,67	1340750,44	439956,67	1340750,44	Картометрический метод	2,50	-
1280	439953,36	1340751,98	439953,36	1340751,98	Картометрический метод	2,50	-
1281	439904,86	1340714,7	439904,86	1340714,7	Картометрический метод	2,50	-
1282	439745,82	1340727,79	439745,82	1340727,79	Картометрический метод	2,50	-
1283	439536,45	1340753,96	439536,45	1340753,96	Картометрический метод	2,50	-
1284	439409,62	1340777,11	439409,62	1340777,11	Картометрический метод	2,50	-
1285	439153,95	1340809,32	439153,95	1340809,32	Картометрический метод	2,50	-
1286	438849,97	1340849,58	438849,97	1340849,58	Картометрический метод	2,50	-
1287	438405,06	1340890,85	438405,06	1340890,85	Картометрический метод	2,50	-
1288	438224,33	1340899,68	438224,33	1340899,68	Картометрический метод	2,50	-
1289	437760,32	1340922,33	437760,32	1340922,33	Картометрический метод	2,50	-
1290	437699,31	1340924,38	437699,31	1340924,38	Картометрический метод	2,50	-
1291	437563,09	1340721,73	437563,09	1340721,73	Картометрический метод	2,50	-
1292	437493,3	1340542,56	437493,3	1340542,56	Картометрический метод	2,50	-

## Сведения о местоположении измененных (уточненных) границ объекта

1293	437433,27	1340333,28	437433,27	1340333,28	Картометрический метод	2,50	-
1294	437391,6	1340328,17	437391,6	1340328,17	Картометрический метод	2,50	-
1295	437339,97	1340323,47	437339,97	1340323,47	Картометрический метод	2,50	-
1296	437110,5	1340302,58	437110,5	1340302,58	Картометрический метод	2,50	-
1297	436872,17	1340283,57	436872,17	1340283,57	Картометрический метод	2,50	-
1298	436794,9	1340272,11	436794,9	1340272,11	Картометрический метод	2,50	-
1299	436798,89	1340251,17	436798,89	1340251,17	Картометрический метод	2,50	-
1300	436810,3	1340189,2	436810,3	1340189,2	Картометрический метод	2,50	-
1301	436820,03	1340135,39	436820,03	1340135,39	Картометрический метод	2,50	-
1302	436833,95	1340123,5	436833,95	1340123,5	Картометрический метод	2,50	-
1303	436833,64	1340112,86	436833,64	1340112,86	Картометрический метод	2,50	-
1304	436833,52	1340111,26	436833,52	1340111,26	Картометрический метод	2,50	-
1305	436824,6	1340096,63	436824,6	1340096,63	Картометрический метод	2,50	-
1306	436824,47	1340089,87	436824,47	1340089,87	Картометрический метод	2,50	-
1307	436826,94	1340070,48	436826,94	1340070,48	Картометрический метод	2,50	-
1308	436829,93	1340046,65	436829,93	1340046,65	Картометрический метод	2,50	-
1309	436832,4	1340022,71	436832,4	1340022,71	Картометрический метод	2,50	-
1310	436833,85	1339998,65	436833,85	1339998,65	Картометрический метод	2,50	-
1311	436834,31	1339974,58	436834,31	1339974,58	Картометрический метод	2,50	-
1312	436834,71	1339889,76	436834,71	1339889,76	Картометрический метод	2,50	-
1313	436839,88	1339828,3	436839,88	1339828,3	Картометрический метод	2,50	-
1314	436844,62	1339775,54	436844,62	1339775,54	Картометрический метод	2,50	-
1315	436851,17	1339724,93	436851,17	1339724,93	Картометрический метод	2,50	-
1316	436854,07	1339691,03	436854,07	1339691,03	Картометрический метод	2,50	-
1317	436858,88	1339641,27	436858,88	1339641,27	Картометрический метод	2,50	-
1318	436864,07	1339591,54	436864,07	1339591,54	Картометрический метод	2,50	-
1319	436863,88	1339558,96	436863,88	1339558,96	Картометрический метод	2,50	-
1320	436864,3	1339527,36	436864,3	1339527,36	Картометрический метод	2,50	-
1321	436874,38	1339499,65	436874,38	1339499,65	Картометрический метод	2,50	-

## Сведения о местоположении измененных (уточненных) границ объекта

1322	436880,16	1339471,88	436880,16	1339471,88	Картометрический метод	2,50	-
1323	436885,89	1339442,51	436885,89	1339442,51	Картометрический метод	2,50	-
1324	436891,68	1339410,5	436891,68	1339410,5	Картометрический метод	2,50	-
1325	436894,29	1339401,22	436894,29	1339401,22	Картометрический метод	2,50	-
1326	436944,88	1339379,37	436944,88	1339379,37	Картометрический метод	2,50	-
1327	437011,04	1339355,3	437011,04	1339355,3	Картометрический метод	2,50	-
1328	437047,8	1339346,92	437047,8	1339346,92	Картометрический метод	2,50	-
1329	437095,1	1339339,35	437095,1	1339339,35	Картометрический метод	2,50	-
1330	437155,1	1339332,25	437155,1	1339332,25	Картометрический метод	2,50	-
1331	437176,7	1339329,43	437176,7	1339329,43	Картометрический метод	2,50	-
1332	437213,92	1339322,72	437213,92	1339322,72	Картометрический метод	2,50	-
1333	437741,45	1339257,21	437741,45	1339257,21	Картометрический метод	2,50	-
1334	437855,85	1339241,8	437855,85	1339241,8	Картометрический метод	2,50	-
1335	438283,27	1339186,67	438283,27	1339186,67	Картометрический метод	2,50	-
1336	438419,88	1339163,35	438419,88	1339163,35	Картометрический метод	2,50	-
1337	438428,25	1339155,33	438428,25	1339155,33	Картометрический метод	2,50	-
1338	438428,3	1339155,38	438428,3	1339155,38	Картометрический метод	2,50	-
1339	438460,44	1339214,16	438460,44	1339214,16	Картометрический метод	2,50	-
1340	438525,66	1339328,95	438525,66	1339328,95	Картометрический метод	2,50	-
1341	438573,17	1339414,05	438573,17	1339414,05	Картометрический метод	2,50	-
1342	438589,28	1339464,65	438589,28	1339464,65	Картометрический метод	2,50	-
1343	438623,56	1339480,76	438623,56	1339480,76	Картометрический метод	2,50	-
1344	438663,22	1339507,61	438663,22	1339507,61	Картометрический метод	2,50	-
1345	438665,29	1339522,05	438665,29	1339522,05	Картометрический метод	2,50	-
1346	438690,12	1339602,01	438690,12	1339602,01	Картометрический метод	2,50	-
1347	438803,15	1339742,69	438803,15	1339742,69	Картометрический метод	2,50	-
1348	438818,12	1339760,53	438818,12	1339760,53	Картометрический метод	2,50	-
1349	438874,6	1339840,45	438874,6	1339840,45	Картометрический метод	2,50	-
1350	438923,98	1339859,16	438923,98	1339859,16	Картометрический метод	2,50	-

## Сведения о местоположении измененных (уточненных) границ объекта

1351	438931,02	1339846,68	438931,02	1339846,68	Картометрический метод	2,50	-
1352	438951,56	1339818,17	438951,56	1339818,17	Картометрический метод	2,50	-
1353	439002,77	1339782,26	439002,77	1339782,26	Картометрический метод	2,50	-
1354	439024,43	1339749,42	439024,43	1339749,42	Картометрический метод	2,50	-
1355	439064,43	1339798,65	439064,43	1339798,65	Картометрический метод	2,50	-
1356	439095,83	1339816,42	439095,83	1339816,42	Картометрический метод	2,50	-
1357	439175,06	1339925,31	439175,06	1339925,31	Картометрический метод	2,50	-
1263	439281,64	1340015,02	439281,64	1340015,02	Картометрический метод	2,50	-
62:15-7.599(15)							
1358	437780,33	1337637,14	437780,33	1337637,14	Картометрический метод	2,50	-
1359	437793,45	1337745,57	437793,45	1337745,57	Картометрический метод	2,50	-
1360	437636,07	1337830,02	437636,07	1337830,02	Картометрический метод	2,50	-
1361	437777,64	1337927,98	437777,64	1337927,98	Картометрический метод	2,50	-
1362	437777,63	1337928	437777,63	1337928	Картометрический метод	2,50	-
1363	437759,08	1337954,15	437759,08	1337954,15	Картометрический метод	2,50	-
1364	437538	1337937,91	437538	1337937,91	Картометрический метод	2,50	-
1365	437385,58	1337926,72	437385,58	1337926,72	Картометрический метод	2,50	-
1366	437391,3	1338590,77	437391,3	1338590,77	Картометрический метод	2,50	-
1367	437544	1338585,15	437544	1338585,15	Картометрический метод	2,50	-
1368	437865,61	1338573,33	437865,61	1338573,33	Картометрический метод	2,50	-
1369	438137,56	1338563,33	438137,56	1338563,33	Картометрический метод	2,50	-
1370	438134,88	1338675,6	438134,88	1338675,6	Картометрический метод	2,50	-
1371	438138,93	1338731,47	438138,93	1338731,47	Картометрический метод	2,50	-
1372	438149,53	1338776,59	438149,53	1338776,59	Картометрический метод	2,50	-
1373	438167,74	1338829,88	438167,74	1338829,88	Картометрический метод	2,50	-
1374	438199,6	1338892,14	438199,6	1338892,14	Картометрический метод	2,50	-
1375	438250,06	1338963,08	438250,06	1338963,08	Картометрический метод	2,50	-
1376	438390,84	1339126,92	438390,84	1339126,92	Картометрический метод	2,50	-
1377	438395,65	1339139,96	438395,65	1339139,96	Картометрический метод	2,50	-
1378	438386,03	1339147,76	438386,03	1339147,76	Картометрический метод	2,50	-

Сведения о местоположении измененных (уточненных) границ объекта							
1379	438279,49	1339165,66	438279,49	1339165,66	Картометрический метод	2,50	-
1380	438180,44	1339182,62	438180,44	1339182,62	Картометрический метод	2,50	-
1381	437865,51	1339222,21	437865,51	1339222,21	Картометрический метод	2,50	-
1382	437488,63	1339270,98	437488,63	1339270,98	Картометрический метод	2,50	-
1383	437216,9	1339306,03	437216,9	1339306,03	Картометрический метод	2,50	-
1384	437152,98	1339314,37	437152,98	1339314,37	Картометрический метод	2,50	-
1385	437092,59	1339320,82	437092,59	1339320,82	Картометрический метод	2,50	-
1386	437044,25	1339329,27	437044,25	1339329,27	Картометрический метод	2,50	-
1387	437010,74	1339336,91	437010,74	1339336,91	Картометрический метод	2,50	-
1388	437022,9	1339328,56	437022,9	1339328,56	Картометрический метод	2,50	-
1389	437009,04	1339264,71	437009,04	1339264,71	Картометрический метод	2,50	-
1390	437009,97	1339213,59	437009,97	1339213,59	Картометрический метод	2,50	-
1391	437013,1	1339193,43	437013,1	1339193,43	Картометрический метод	2,50	-
1392	436999,3	1339158,08	436999,3	1339158,08	Картометрический метод	2,50	-
1393	436988,99	1339133,45	436988,99	1339133,45	Картометрический метод	2,50	-
1394	436981,78	1339129,24	436981,78	1339129,24	Картометрический метод	2,50	-
1395	436975,37	1339130,25	436975,37	1339130,25	Картометрический метод	2,50	-
1396	436880,64	1339162,09	436880,64	1339162,09	Картометрический метод	2,50	-
1397	436858,51	1339173,54	436858,51	1339173,54	Картометрический метод	2,50	-
1398	436853,33	1339189	436853,33	1339189	Картометрический метод	2,50	-
1399	436827,53	1339200	436827,53	1339200	Картометрический метод	2,50	-
1400	436817,39	1339201,7	436817,39	1339201,7	Картометрический метод	2,50	-
1401	436792,39	1339144	436792,39	1339144	Картометрический метод	2,50	-
1402	436781,6	1339114,97	436781,6	1339114,97	Картометрический метод	2,50	-
1403	436787,43	1339108,06	436787,43	1339108,06	Картометрический метод	2,50	-
1404	436762,24	1339016,92	436762,24	1339016,92	Картометрический метод	2,50	-
1405	436568,12	1339059,29	436568,12	1339059,29	Картометрический метод	2,50	-
1406	436505,77	1338836,43	436505,77	1338836,43	Картометрический метод	2,50	-
1407	436330,93	1338854,51	436330,93	1338854,51	Картометрический метод	2,50	-

## Сведения о местоположении измененных (уточненных) границ объекта

1408	436329,89	1338882,24	436329,89	1338882,24	Картометрический метод	2,50	-
1409	436387,78	1339034,31	436387,78	1339034,31	Картометрический метод	2,50	-
1410	436414,86	1339034,31	436414,86	1339034,31	Картометрический метод	2,50	-
1411	436460,33	1339134,45	436460,33	1339134,45	Картометрический метод	2,50	-
1412	436477,56	1339163,82	436477,56	1339163,82	Картометрический метод	2,50	-
1413	436458,83	1339172,89	436458,83	1339172,89	Картометрический метод	2,50	-
1414	436475,39	1339205,31	436475,39	1339205,31	Картометрический метод	2,50	-
1415	436485,55	1339221,45	436485,55	1339221,45	Картометрический метод	2,50	-
1416	436500,24	1339246,77	436500,24	1339246,77	Картометрический метод	2,50	-
1417	436520,65	1339283,57	436520,65	1339283,57	Картометрический метод	2,50	-
1418	436517	1339333,33	436517	1339333,33	Картометрический метод	2,50	-
1419	436521,51	1339401,06	436521,51	1339401,06	Картометрический метод	2,50	-
1420	436546,99	1339512,73	436546,99	1339512,73	Картометрический метод	2,50	-
1421	436538,53	1339577,51	436538,53	1339577,51	Картометрический метод	2,50	-
1422	436481,67	1339589,38	436481,67	1339589,38	Картометрический метод	2,50	-
1423	436471,03	1339607,17	436471,03	1339607,17	Картометрический метод	2,50	-
1424	436401,7	1339630,27	436401,7	1339630,27	Картометрический метод	2,50	-
1425	436355,17	1339652,15	436355,17	1339652,15	Картометрический метод	2,50	-
1426	436342,25	1339664,8	436342,25	1339664,8	Картометрический метод	2,50	-
1427	436318,72	1339656,95	436318,72	1339656,95	Картометрический метод	2,50	-
1428	436300,7	1339651,14	436300,7	1339651,14	Картометрический метод	2,50	-
1429	436260,14	1339625,31	436260,14	1339625,31	Картометрический метод	2,50	-
1430	436238,14	1339658,13	436238,14	1339658,13	Картометрический метод	2,50	-
1431	436271,64	1339695,42	436271,64	1339695,42	Картометрический метод	2,50	-
1432	436279,57	1339761,29	436279,57	1339761,29	Картометрический метод	2,50	-
1433	436326,42	1339818,84	436326,42	1339818,84	Картометрический метод	2,50	-
1434	436408,24	1339838,2	436408,24	1339838,2	Картометрический метод	2,50	-
1435	436410,91	1339830,19	436410,91	1339830,19	Картометрический метод	2,50	-
1436	436450,69	1339846,2	436450,69	1339846,2	Картометрический метод	2,50	-

## Сведения о местоположении измененных (уточненных) границ объекта

1437	436476,46	1339841,77	436476,46	1339841,77	Картометрический метод	2,50	-
1438	436498,68	1339870,63	436498,68	1339870,63	Картометрический метод	2,50	-
1439	436506,37	1339877,73	436506,37	1339877,73	Картометрический метод	2,50	-
1440	436509,99	1339873,47	436509,99	1339873,47	Картометрический метод	2,50	-
1441	436496,35	1339832,34	436496,35	1339832,34	Картометрический метод	2,50	-
1442	436494,86	1339794,88	436494,86	1339794,88	Картометрический метод	2,50	-
1443	436509,24	1339772,9	436509,24	1339772,9	Картометрический метод	2,50	-
1444	436525,12	1339780,54	436525,12	1339780,54	Картометрический метод	2,50	-
1445	436515,72	1339835	436515,72	1339835	Картометрический метод	2,50	-
1446	436528,77	1339861,85	436528,77	1339861,85	Картометрический метод	2,50	-
1447	436568,06	1339939,94	436568,06	1339939,94	Картометрический метод	2,50	-
1448	436559,94	1339989,53	436559,94	1339989,53	Картометрический метод	2,50	-
1449	436578,96	1340032,17	436578,96	1340032,17	Картометрический метод	2,50	-
1450	436593,4	1340116,84	436593,4	1340116,84	Картометрический метод	2,50	-
1451	436559,41	1340130,12	436559,41	1340130,12	Картометрический метод	2,50	-
1452	436556,93	1340130,74	436556,93	1340130,74	Картометрический метод	2,50	-
1453	436541,43	1340134,64	436541,43	1340134,64	Картометрический метод	2,50	-
1454	436525,4	1340138,86	436525,4	1340138,86	Картометрический метод	2,50	-
1455	436516,02	1340141,32	436516,02	1340141,32	Картометрический метод	2,50	-
1456	436513,61	1340140,79	436513,61	1340140,79	Картометрический метод	2,50	-
1457	436527,64	1340109,48	436527,64	1340109,48	Картометрический метод	2,50	-
1458	436499,14	1340005,82	436499,14	1340005,82	Картометрический метод	2,50	-
1459	436496,7	1339960,15	436496,7	1339960,15	Картометрический метод	2,50	-
1460	436433,37	1339926,12	436433,37	1339926,12	Картометрический метод	2,50	-
1461	436378,17	1339897,42	436378,17	1339897,42	Картометрический метод	2,50	-
1462	436335,04	1339890,41	436335,04	1339890,41	Картометрический метод	2,50	-
1463	436160,61	1339743,29	436160,61	1339743,29	Картометрический метод	2,50	-
1464	436161,93	1339670,86	436161,93	1339670,86	Картометрический метод	2,50	-
1465	436115,52	1339642,79	436115,52	1339642,79	Картометрический метод	2,50	-



Сведения о местоположении измененных (уточненных) границ объекта							
1466	436086,78	1339619,86	436086,78	1339619,86	Картометрический метод	2,50	-
1467	436115,15	1339585,77	436115,15	1339585,77	Картометрический метод	2,50	-
1468	436168,2	1339500,32	436168,2	1339500,32	Картометрический метод	2,50	-
1469	436249,84	1339597,73	436249,84	1339597,73	Картометрический метод	2,50	-
1470	436410,11	1339456,49	436410,11	1339456,49	Картометрический метод	2,50	-
1471	436126,88	1339056,89	436126,88	1339056,89	Картометрический метод	2,50	-
1472	435951,38	1338629,39	435951,38	1338629,39	Картометрический метод	2,50	-
1473	436007,89	1338641,07	436007,89	1338641,07	Картометрический метод	2,50	-
1474	436043,76	1338633,25	436043,76	1338633,25	Картометрический метод	2,50	-
1475	436044,24	1338634,13	436044,24	1338634,13	Картометрический метод	2,50	-
1476	436048,45	1338636,02	436048,45	1338636,02	Картометрический метод	2,50	-
1477	436148,83	1338626,63	436148,83	1338626,63	Картометрический метод	2,50	-
1478	436154,01	1338621,91	436154,01	1338621,91	Картометрический метод	2,50	-
1479	436176,97	1338549,85	436176,97	1338549,85	Картометрический метод	2,50	-
1480	436205,27	1338526,16	436205,27	1338526,16	Картометрический метод	2,50	-
1481	436239,64	1338466,22	436239,64	1338466,22	Картометрический метод	2,50	-
1482	436233,76	1338443,94	436233,76	1338443,94	Картометрический метод	2,50	-
1483	436188,34	1338361,95	436188,34	1338361,95	Картометрический метод	2,50	-
1484	436169,54	1338284,32	436169,54	1338284,32	Картометрический метод	2,50	-
1485	436099,58	1338051,32	436099,58	1338051,32	Картометрический метод	2,50	-
1486	436091,81	1338007,06	436091,81	1338007,06	Картометрический метод	2,50	-
1487	436088	1337970,12	436088	1337970,12	Картометрический метод	2,50	-
1488	436084,48	1337907,81	436084,48	1337907,81	Картометрический метод	2,50	-
1489	436074,64	1337862,23	436074,64	1337862,23	Картометрический метод	2,50	-
1490	436075,25	1337849,06	436075,25	1337849,06	Картометрический метод	2,50	-
1491	436073,38	1337830,39	436073,38	1337830,39	Картометрический метод	2,50	-
1492	436068,85	1337818,85	436068,85	1337818,85	Картометрический метод	2,50	-
1493	436052,9	1337810,26	436052,9	1337810,26	Картометрический метод	2,50	-
1494	436009,05	1337791,4	436009,05	1337791,4	Картометрический метод	2,50	-

## Сведения о местоположении измененных (уточненных) границ объекта

1495	435983,06	1337735,94	435983,06	1337735,94	Картометрический метод	2,50	-
1496	435970,32	1337685,29	435970,32	1337685,29	Картометрический метод	2,50	-
1497	435962,11	1337607,54	435962,11	1337607,54	Картометрический метод	2,50	-
1498	435955,27	1337576,03	435955,27	1337576,03	Картометрический метод	2,50	-
1499	435943,59	1337565,37	435943,59	1337565,37	Картометрический метод	2,50	-
1500	436331,88	1337588,01	436331,88	1337588,01	Картометрический метод	2,50	-
1501	436707,13	1337612,65	436707,13	1337612,65	Картометрический метод	2,50	-
1502	436711,45	1337613,16	436711,45	1337613,16	Картометрический метод	2,50	-
1503	436717,35	1337843,7	436717,35	1337843,7	Картометрический метод	2,50	-
1504	436718,77	1337899,29	436718,77	1337899,29	Картометрический метод	2,50	-
1505	436722,01	1338091	436722,01	1338091	Картометрический метод	2,50	-
1506	436726,45	1338353,57	436726,45	1338353,57	Картометрический метод	2,50	-
1507	436726,67	1338367,78	436726,67	1338367,78	Картометрический метод	2,50	-
1508	436789,15	1338363,66	436789,15	1338363,66	Картометрический метод	2,50	-
1509	436861,4	1338365,29	436861,4	1338365,29	Картометрический метод	2,50	-
1510	436895,44	1338358,07	436895,44	1338358,07	Картометрический метод	2,50	-
1511	436894,51	1338256,44	436894,51	1338256,44	Картометрический метод	2,50	-
1512	436898,49	1338256,41	436898,49	1338256,41	Картометрический метод	2,50	-
1513	436894,71	1337850,65	436894,71	1337850,65	Картометрический метод	2,50	-
1514	436892,7	1337634,4	436892,7	1337634,4	Картометрический метод	2,50	-
1515	437175,4	1337667,4	437175,4	1337667,4	Картометрический метод	2,50	-
1516	437542,44	1337681,88	437542,44	1337681,88	Картометрический метод	2,50	-
1358	437780,33	1337637,14	437780,33	1337637,14	Картометрический метод	2,50	-
62:15-7.599(16)							
1517	436807,09	1340118,07	436807,09	1340118,07	Картометрический метод	2,50	-
1518	436804,42	1340137,55	436804,42	1340137,55	Картометрический метод	2,50	-
1519	436791,82	1340212,5	436791,82	1340212,5	Картометрический метод	2,50	-
1520	436784,29	1340257,72	436784,29	1340257,72	Картометрический метод	2,50	-
1521	436782,16	1340271,07	436782,16	1340271,07	Картометрический метод	2,50	-
1522	436778,19	1340270,72	436778,19	1340270,72	Картометрический метод	2,50	-

