



**ГЛАВНОЕ УПРАВЛЕНИЕ АРХИТЕКТУРЫ И ГРАДОСТРОИТЕЛЬСТВА
РЯЗАНСКОЙ ОБЛАСТИ**

ПО С Т А Н О В Л Е Н И Е

«29» октября 2024 г.

№ 614-н

Об утверждении изменений в генеральный план муниципального образования –
Тюшевское сельское поселение Рязанского муниципального района
Рязанской области

На основании статей 23-25 Градостроительного кодекса Российской Федерации, статьи 2 Закона Рязанской области от 28.12.2018 № 106-ОЗ «О перераспределении отдельных полномочий в области градостроительной деятельности между органами местного самоуправления муниципальных образований Рязанской области и органами государственной власти Рязанской области», с учетом заключения о результатах общественных обсуждений от 16.09.2024, руководствуясь постановлением Правительства Рязанской области от 06.08.2008 № 153 «Об утверждении Положения о главном управлении архитектуры и градостроительства Рязанской области», главное управление архитектуры и градостроительства Рязанской области ПОСТАНОВЛЯЕТ:

1. Утвердить изменения в генеральный план муниципального образования – Тюшевское сельское поселение Рязанского муниципального района Рязанской области, утвержденный постановлением главного управления архитектуры и градостроительства Рязанской области от 18.06.2021 № 238-п «Об утверждении генерального плана муниципального образования – Тюшевское сельское поселение Рязанского муниципального района Рязанской области» (в редакции постановлений Главархитектуры Рязанской области от 16.02.2024 № 56-п, от 21.06.2024 № 290-п, от 25.09.2024 № 498-п):

1) в таблице, определяющей площади функциональных зон, пункта 2.2 положения о территориальном планировании:

- цифры «130,79» заменить цифрами «130,91»;
- цифры «5530,52» заменить цифрами «5530,4»;

2) в приложении № 1 согласно приложению № 1 к настоящему постановлению;

3) в приложении № 2 согласно приложению № 2 к настоящему

постановлению;

4) в приложении № 3 согласно приложению № 3 к настоящему постановлению.

2. Настоящее постановление вступает в силу со дня его официального опубликования.

3. Государственному казенному учреждению Рязанской области «Центр градостроительного развития Рязанской области» обеспечить доступ к изменениям в генеральный план муниципального образования – Тюшевское сельское поселение Рязанского муниципального района Рязанской области в федеральной государственной информационной системе территориального планирования и размещение в государственных информационных системах обеспечения градостроительной деятельности в соответствии с требованиями Градостроительного кодекса Российской Федерации.

4. Отделу кадровой работы и делопроизводства обеспечить:

1) государственную регистрацию настоящего постановления в правовом департаменте аппарата Губернатора и Правительства Рязанской области;


2) опубликование настоящего постановления в сетевом издании «Рязанские ведомости» (www.rv-ryazan.ru) и на официальном интернет-портале правовой информации (www.pravo.gov.ru).

5. Отделу информационного обеспечения градостроительной деятельности разместить настоящее постановление на официальном сайте главного управления архитектуры и градостроительства Рязанской области в сети «Интернет».

6. Предложить главе муниципального образования – Рязанский муниципальный район Рязанской области, главе муниципального образования – Тюшевское сельское поселение Рязанского муниципального района Рязанской области обеспечить размещение настоящего постановления на официальном сайте муниципального образования в сети «Интернет», публикацию в средствах массовой информации.

7. Контроль за исполнением настоящего постановления возложить на заместителя начальника главного управления архитектуры и градостроительства Рязанской области Т.С. Попкову.

Начальник

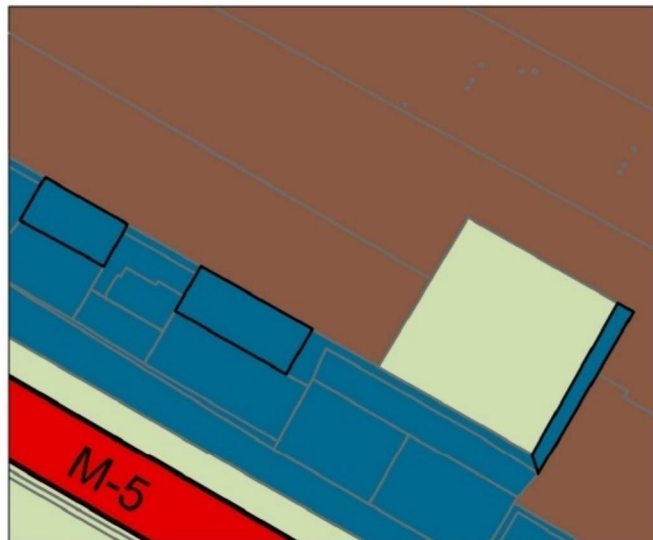


Р.В. Шашкин





Внесение изменений в генеральный план
муниципального образования – Тюшевское сельское
поселение Рязанского муниципального района Рязанской
области в части территории земельных участков
в кадастровом квартале 62:15:0010130

Фрагмент карты планируемого размещения объектов
местного значения поселения

Масштаб 1:2000



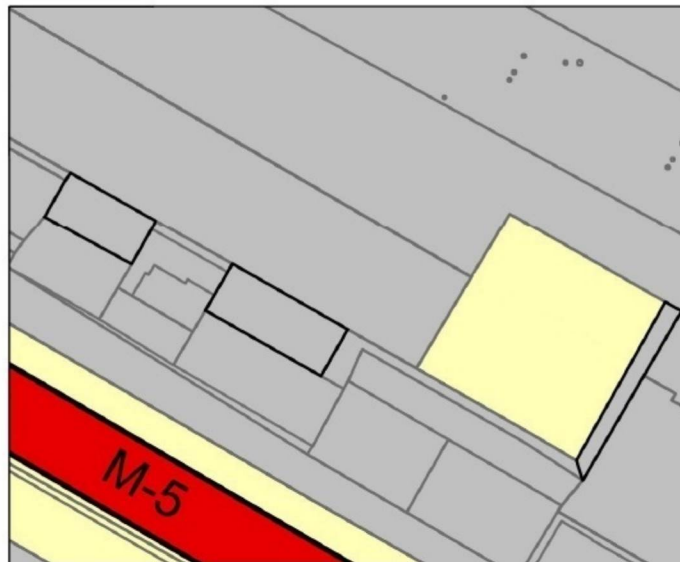
Условные обозначения

	Автомобильные дороги
	Автомобильные дороги федерального значения
	Функциональные зоны
	Зона транспортной инфраструктуры
	Производственная зона
	Зона сельскохозяйственных угодий

Внесение изменений в генеральный план муниципального образования – Тюшевское сельское поселение Рязанского муниципального района Рязанской области в части территории земельных участков в кадастровом квартале 62:15:0010130

Фрагмент карты границ населенных пунктов
(в том числе границ образуемых населенных пунктов),
входящих в состав поселения

Масштаб 1:2000



Условные обозначения

Автомобильные дороги




Автомобильные дороги федерального значения

Земли по категориям



Земли промышленности, энергетики, транспорта, связи, радиовещания, телевидения, информатики, земли для обеспечения космической деятельности, земли обороны, безопасности и земли иного специального назначения

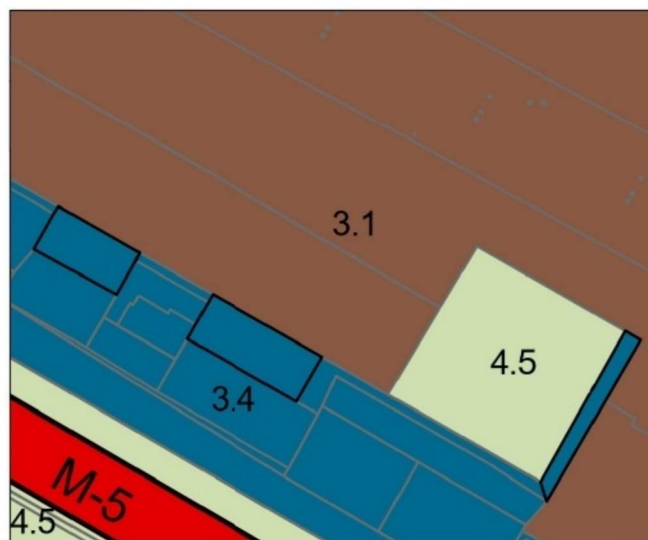


Земли сельскохозяйственного назначения

Внесение изменений в генеральный план
муниципального образования – Тюшевское сельское
поселение Рязанского муниципального района Рязанской
области в части территории земельных участков
в кадастровом квартале 62:15:0010130

Фрагмент карты функциональных зон поселения

Масштаб 1:2000



Условные обозначения

Автомобильные дороги

Автомобильные дороги федерального значения

Функциональные зоны

3.4

Зона транспортной инфраструктуры

3.1

Производственная зона

4.5

Зона сельскохозяйственных угодий