

Государственная регистрация:

дата: 22.11.2024 № 1276



ГЛАВНОЕ УПРАВЛЕНИЕ АРХИТЕКТУРЫ И ГРАДОСТРОИТЕЛЬСТВА РЯЗАНСКОЙ ОБЛАСТИ

ПО С Т А Н О В Л Е Н И Е

«22» ноября 2024 г.

№ 648-п

Об утверждении изменений в правила землепользования и застройки
муниципального образования – Тюшевское сельское поселение Рязанского
муниципального района Рязанской области

На основании статей 32, 33 Градостроительного кодекса Российской Федерации, статьи 2 Закона Рязанской области от 28.12.2018 № 106-ОЗ «О перераспределении отдельных полномочий в области градостроительной деятельности между органами местного самоуправления муниципальных образований Рязанской области и органами государственной власти Рязанской области», с учетом заключения о результатах общественных обсуждений от 16.09.2024, руководствуясь постановлением Правительства Рязанской области от 06.08.2008 № 153 «Об утверждении Положения о главном управлении архитектуры и градостроительства Рязанской области», главное управление архитектуры и градостроительства Рязанской области ПОСТАНОВЛЯЕТ:

1. Утвердить изменения в правила землепользования и застройки муниципального образования – Тюшевское сельское поселение Рязанского муниципального района Рязанской области, утвержденные постановлением главного управления архитектуры и градостроительства Рязанской области от 23.06.2021 № 245-п «Об утверждении правил землепользования и застройки муниципального образования – Тюшевское сельское поселение Рязанского муниципального района Рязанской области» (в редакции постановлений Главархитектуры Рязанской области от 27.09.2022 № 546-п, от 20.04.2023 № 177-п, от 16.02.2024 № 57-п, от 21.06.2024 № 291-п, от 28.06.2024 № 318-п, от 29.10.2024 № 615-п):

в приложении № 1 согласно приложению № 1 к настоящему постановлению.

2. Графическое описание местоположения границ территориальной зоны «3.4 Зона транспортной инфраструктуры» изложить согласно приложению № 2 к настоящему постановлению.

3. Настоящее постановление вступает в силу со дня его официального опубликования.

4. Государственному казенному учреждению Рязанской области «Центр градостроительного развития Рязанской области»:

1) обеспечить доступ к изменениям в правила землепользования и застройки муниципального образования – Тюшевское сельское поселение Рязанского муниципального района Рязанской области в федеральной государственной информационной системе территориального планирования и размещение в государственных информационных системах обеспечения градостроительной деятельности в соответствии с требованиями Градостроительного кодекса Российской Федерации;

2) подготовить, заверить усиленной квалифицированной электронной подписью и направить в территориальный орган федерального органа исполнительной власти, уполномоченный Правительством Российской Федерации на осуществление государственного кадастрового учета, государственной регистрации прав, ведение Единого государственного реестра недвижимости, сведения о границах территориальных зон для внесения в Единый государственный реестр недвижимости в соответствии с Федеральным законом от 13.07.2015 № 218-ФЗ «О государственной регистрации недвижимости».

5. Отделу кадровой работы и делопроизводства обеспечить:

1) государственную регистрацию настоящего постановления в правовом департаменте аппарата Губернатора и Правительства Рязанской области;


2) опубликование настоящего постановления в сетевом издании «Рязанские ведомости» (www.rv-ryazan.ru) и на официальном интернет-портале правовой информации (www.pravo.gov.ru).

6. Отделу информационного обеспечения градостроительной деятельности разместить настоящее постановление на официальном сайте главного управления архитектуры и градостроительства Рязанской области в сети «Интернет».

7. Предложить главе муниципального образования – Рязанский муниципальный район Рязанской области, главе муниципального образования – Тюшевское сельское поселение Рязанского муниципального района Рязанской области обеспечить размещение настоящего постановления на официальном сайте муниципального образования в сети «Интернет», публикацию в средствах массовой информации.

8. Контроль за исполнением настоящего постановления возложить на заместителя начальника главного управления архитектуры и градостроительства Рязанской области Т.С. Попкову.

Начальник

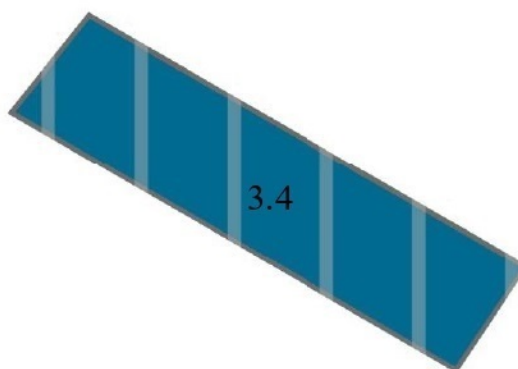


Р.В. Шашкин

Внесение изменений в правила землепользования
и застройки муниципального образования – Тюшевское
сельское поселение Рязанского муниципального района
Рязанской области в части территории земельного участка
с кадастровым номером
62:15:0010135:42


Фрагмент карты градостроительного зонирования

Масштаб 1:1000



Условные обозначения

Территориальные зоны



Зона транспортной инфраструктуры

Шумовые зоны



Шумовая зона аэродрома Дягилево

ГРАФИЧЕСКОЕ ОПИСАНИЕ
местоположения границ населенных пунктов, территориальных
зон, особо охраняемых природных территорий, зон с особыми
условиями использования территории
3.4 Зона транспортной инфраструктуры

(наименование объекта, местоположение границ которого описано (далее - объект))

Раздел 1

Сведения об объекте		
№ п/п	Характеристики объекта	Описание характеристик
1	2	3
1	Местоположение объекта	Рязанская область, м.р-н Рязанский, с.п. Тюшевское
2	Площадь объекта ± величина погрешности определения площади ($P \pm \Delta P$)	716 494 м ² ± 741 м ²
3	Иные характеристики объекта	Вид объекта реестра границ: Территориальная зона Реестровый номер: 62:15-7.85

Сведения о местоположении измененных (уточненных) границ объекта

1. Система координат МСК-62 зона 1							
2. Сведения о характерных точках границ объекта							
Обозначение характерных точек границы	Существующие координаты, м		Измененные (уточненные) координаты, м		Метод определения координат характерной точки	Средняя квадратическая погрешность положения характерной точки (Mt), м	Описание обозначения точки на местности (при наличии)
	X	Y	X	Y			
1	2	3	4	5	6	7	8
1							
1	451 928,43	1 319 324,67	451 928,43	1 319 324,67	Картометрически й метод	2,50	—
2	451 771,63	1 319 484,66	451 771,63	1 319 484,66	Картометрически й метод	2,50	—
3	451 713,03	1 319 546,39	451 713,03	1 319 546,39	Картометрически й метод	2,50	—
4	451 700,28	1 319 557,79	451 700,28	1 319 557,79	Картометрически й метод	2,50	—
5	451 698,27	1 319 557,51	451 698,27	1 319 557,51	Картометрически й метод	2,50	—
6	451 670,65	1 319 553,59	451 670,65	1 319 553,59	Картометрически й метод	2,50	—
7	451 692,24	1 319 530,40	451 692,24	1 319 530,40	Картометрически й метод	2,50	—
8	451 755,62	1 319 468,34	451 755,62	1 319 468,34	Картометрически й метод	2,50	—
9	451 907,24	1 319 318,27	451 907,24	1 319 318,27	Картометрически й метод	2,50	—
10	451 921,26	1 319 322,50	451 921,26	1 319 322,50	Картометрически й метод	2,50	—
1	451 928,43	1 319 324,67	451 928,43	1 319 324,67	Картометрически й метод	2,50	—
2							
11	451 061,42	1 315 867,13	451 061,42	1 315 867,13	Картометрически й метод	2,50	—
12	451 150,72	1 315 942,72	451 150,72	1 315 942,72	Картометрически й метод	2,50	—
13	451 187,37	1 315 975,01	451 187,37	1 315 975,01	Картометрически й метод	2,50	—
14	451 238,26	1 316 013,34	451 238,26	1 316 013,34	Картометрически й метод	2,50	—
15	451 355,21	1 316 112,03	451 355,21	1 316 112,03	Картометрически й метод	2,50	—
16	451 360,91	1 316 118,78	451 360,91	1 316 118,78	Картометрически й метод	2,50	—
17	451 509,49	1 316 248,22	451 509,49	1 316 248,22	Картометрически й метод	2,50	—
18	451 515,98	1 316 247,73	451 515,98	1 316 247,73	Картометрически й метод	2,50	—
19	451 593,42	1 316 163,30	451 593,42	1 316 163,30	Картометрически й метод	2,50	—
20	451 756,55	1 315 978,64	451 756,55	1 315 978,64	Картометрически й метод	2,50	—
21	451 768,24	1 315 989,34	451 768,24	1 315 989,34	Картометрически й метод	2,50	—
22	451 769,02	1 315 990,21	451 769,02	1 315 990,21	Картометрически й метод	2,50	—
23	451 606,05	1 316 174,68	451 606,05	1 316 174,68	Картометрически й метод	2,50	—

Раздел 3

Сведения о местоположении измененных (уточненных) границ объекта							
1	2	3	4	5	6	7	8
24	451 524,03	1 316 263,61	451 524,03	1 316 263,61	Картометрический метод	2,50	—
25	451 506,71	1 316 266,54	451 506,71	1 316 266,54	Картометрический метод	2,50	—
26	451 411,78	1 316 186,02	451 411,78	1 316 186,02	Картометрический метод	2,50	—
27	451 349,45	1 316 131,37	451 349,45	1 316 131,37	Картометрический метод	2,50	—
28	451 344,20	1 316 125,06	451 344,20	1 316 125,06	Картометрический метод	2,50	—
29	451 251,70	1 316 046,68	451 251,70	1 316 046,68	Картометрический метод	2,50	—
30	451 172,57	1 315 983,65	451 172,57	1 315 983,65	Картометрический метод	2,50	—
31	451 139,80	1 315 955,75	451 139,80	1 315 955,75	Картометрический метод	2,50	—
32	451 050,18	1 315 879,89	451 050,18	1 315 879,89	Картометрический метод	2,50	—
33	450 915,37	1 315 756,28	450 915,37	1 315 756,28	Картометрический метод	2,50	—
34	450 793,58	1 315 653,23	450 793,58	1 315 653,23	Картометрический метод	2,50	—
35	450 772,90	1 315 635,43	450 772,90	1 315 635,43	Картометрический метод	2,50	—
36	450 758,63	1 315 616,39	450 758,63	1 315 616,39	Картометрический метод	2,50	—
37	450 747,22	1 315 595,85	450 747,22	1 315 595,85	Картометрический метод	2,50	—
38	450 716,72	1 315 549,05	450 716,72	1 315 549,05	Картометрический метод	2,50	—
39	450 601,73	1 315 375,62	450 601,73	1 315 375,62	Картометрический метод	2,50	—
40	450 524,78	1 315 258,14	450 524,78	1 315 258,14	Картометрический метод	2,50	—
41	450 511,48	1 315 237,86	450 511,48	1 315 237,86	Картометрический метод	2,50	—
42	450 451,29	1 315 148,23	450 451,29	1 315 148,23	Картометрический метод	2,50	—
43	450 443,01	1 315 136,84	450 443,01	1 315 136,84	Картометрический метод	2,50	—
44	450 438,39	1 315 133,92	450 438,39	1 315 133,92	Картометрический метод	2,50	—
45	450 432,25	1 315 131,32	450 432,25	1 315 131,32	Картометрический метод	2,50	—
46	450 422,14	1 315 132,04	450 422,14	1 315 132,04	Картометрический метод	2,50	—
47	450 401,24	1 315 143,49	450 401,24	1 315 143,49	Картометрический метод	2,50	—
48	450 262,91	1 315 233,77	450 262,91	1 315 233,77	Картометрический метод	2,50	—
49	450 075,79	1 315 356,48	450 075,79	1 315 356,48	Картометрический метод	2,50	—
50	449 813,77	1 315 527,17	449 813,77	1 315 527,17	Картометрический метод	2,50	—
51	449 628,38	1 315 648,37	449 628,38	1 315 648,37	Картометрический метод	2,50	—
52	449 515,89	1 315 719,00	449 515,89	1 315 719,00	Картометрический метод	2,50	—

Раздел 3

Сведения о местоположении измененных (уточненных) границ объекта

1	2	3	4	5	6	7	8
53	449 431,33	1 315 773,13	449 431,33	1 315 773,13	Картометрический метод	2,50	—
54	449 415,00	1 315 784,47	449 415,00	1 315 784,47	Картометрический метод	2,50	—
55	449 394,09	1 315 805,31	449 394,09	1 315 805,31	Картометрический метод	2,50	—
56	449 370,59	1 315 834,56	449 370,59	1 315 834,56	Картометрический метод	2,50	—
57	449 319,07	1 315 900,37	449 319,07	1 315 900,37	Картометрический метод	2,50	—
58	449 293,81	1 315 928,84	449 293,81	1 315 928,84	Картометрический метод	2,50	—
59	449 254,98	1 315 965,27	449 254,98	1 315 965,27	Картометрический метод	2,50	—
60	449 220,18	1 316 011,25	449 220,18	1 316 011,25	Картометрический метод	2,50	—
61	449 096,64	1 316 184,73	449 096,64	1 316 184,73	Картометрический метод	2,50	—
62	448 890,71	1 316 477,32	448 890,71	1 316 477,32	Картометрический метод	2,50	—
63	448 796,18	1 316 608,36	448 796,18	1 316 608,36	Картометрический метод	2,50	—
64	448 770,93	1 316 645,98	448 770,93	1 316 645,98	Картометрический метод	2,50	—
65	448 752,55	1 316 669,48	448 752,55	1 316 669,48	Картометрический метод	2,50	—
66	448 740,54	1 316 680,76	448 740,54	1 316 680,76	Картометрический метод	2,50	—
67	448 722,91	1 316 691,62	448 722,91	1 316 691,62	Картометрический метод	2,50	—
68	448 685,43	1 316 716,84	448 685,43	1 316 716,84	Картометрический метод	2,50	—
69	448 675,43	1 316 722,68	448 675,43	1 316 722,68	Картометрический метод	2,50	—
70	448 659,51	1 316 744,47	448 659,51	1 316 744,47	Картометрический метод	2,50	—
71	448 647,63	1 316 732,07	448 647,63	1 316 732,07	Картометрический метод	2,50	—
72	448 665,56	1 316 710,78	448 665,56	1 316 710,78	Картометрический метод	2,50	—
73	448 675,48	1 316 703,13	448 675,48	1 316 703,13	Картометрический метод	2,50	—
74	448 676,39	1 316 702,43	448 676,39	1 316 702,43	Картометрический метод	2,50	—
75	448 688,10	1 316 694,55	448 688,10	1 316 694,55	Картометрический метод	2,50	—
76	448 700,81	1 316 686,00	448 700,81	1 316 686,00	Картометрический метод	2,50	—
77	448 704,82	1 316 689,64	448 704,82	1 316 689,64	Картометрический метод	2,50	—
78	448 730,15	1 316 673,48	448 730,15	1 316 673,48	Картометрический метод	2,50	—
79	448 745,89	1 316 658,82	448 745,89	1 316 658,82	Картометрический метод	2,50	—
80	448 763,47	1 316 637,33	448 763,47	1 316 637,33	Картометрический метод	2,50	—
81	448 768,47	1 316 629,89	448 768,47	1 316 629,89	Картометрический метод	2,50	—

Раздел 3

Сведения о местоположении измененных (уточненных) границ объекта							
1	2	3	4	5	6	7	8
82	448 804,79	1 316 575,85	448 804,79	1 316 575,85	Картометрический метод	2,50	—
83	448 804,95	1 316 573,35	448 804,95	1 316 573,35	Картометрический метод	2,50	—
84	448 809,57	1 316 563,82	448 809,57	1 316 563,82	Картометрический метод	2,50	—
85	448 812,10	1 316 560,23	448 812,10	1 316 560,23	Картометрический метод	2,50	—
86	448 855,47	1 316 498,79	448 855,47	1 316 498,79	Картометрический метод	2,50	—
87	448 854,66	1 316 498,19	448 854,66	1 316 498,19	Картометрический метод	2,50	—
88	448 876,86	1 316 467,45	448 876,86	1 316 467,45	Картометрический метод	2,50	—
89	448 960,12	1 316 349,27	448 960,12	1 316 349,27	Картометрический метод	2,50	—
90	449 044,42	1 316 230,35	449 044,42	1 316 230,35	Картометрический метод	2,50	—
91	449 089,05	1 316 166,42	449 089,05	1 316 166,42	Картометрический метод	2,50	—
92	449 206,47	1 316 001,18	449 206,47	1 316 001,18	Картометрический метод	2,50	—
93	449 242,30	1 315 953,86	449 242,30	1 315 953,86	Картометрический метод	2,50	—
94	449 281,61	1 315 916,98	449 281,61	1 315 916,98	Картометрический метод	2,50	—
95	449 306,00	1 315 889,48	449 306,00	1 315 889,48	Картометрический метод	2,50	—
96	449 357,27	1 315 824,00	449 357,27	1 315 824,00	Картометрический метод	2,50	—
97	449 381,42	1 315 793,94	449 381,42	1 315 793,94	Картометрический метод	2,50	—
98	449 404,07	1 315 771,33	449 404,07	1 315 771,33	Картометрический метод	2,50	—
99	449 421,90	1 315 758,98	449 421,90	1 315 758,98	Картометрический метод	2,50	—
100	449 506,78	1 315 704,64	449 506,78	1 315 704,64	Картометрический метод	2,50	—
101	449 619,20	1 315 633,86	449 619,20	1 315 633,86	Картометрический метод	2,50	—
102	449 715,22	1 315 571,53	449 715,22	1 315 571,53	Картометрический метод	2,50	—
103	449 804,48	1 315 512,94	449 804,48	1 315 512,94	Картометрический метод	2,50	—
104	450 066,48	1 315 342,25	450 066,48	1 315 342,25	Картометрический метод	2,50	—
105	450 253,61	1 315 219,55	450 253,61	1 315 219,55	Картометрический метод	2,50	—
106	450 392,49	1 315 128,89	450 392,49	1 315 128,89	Картометрический метод	2,50	—
107	450 417,23	1 315 115,35	450 417,23	1 315 115,35	Картометрический метод	2,50	—
108	450 435,11	1 315 114,07	450 435,11	1 315 114,07	Картометрический метод	2,50	—
109	450 446,30	1 315 118,81	450 446,30	1 315 118,81	Картометрический метод	2,50	—
110	450 454,84	1 315 124,21	450 454,84	1 315 124,21	Картометрический метод	2,50	—

Раздел 3

Сведения о местоположении измененных (уточненных) границ объекта

1	2	3	4	5	6	7	8
111	450 465,22	1 315 138,48	450 465,22	1 315 138,48	Картометрический метод	2,50	—
112	450 525,64	1 315 228,46	450 525,64	1 315 228,46	Картометрический метод	2,50	—
113	450 539,00	1 315 248,82	450 539,00	1 315 248,82	Картометрический метод	2,50	—
114	450 615,93	1 315 366,26	450 615,93	1 315 366,26	Картометрический метод	2,50	—
115	450 730,93	1 315 539,71	450 730,93	1 315 539,71	Картометрический метод	2,50	—
116	450 761,23	1 315 586,21	450 761,23	1 315 586,21	Картометрический метод	2,50	—
117	450 774,17	1 315 604,00	450 774,17	1 315 604,00	Картометрический метод	2,50	—
118	450 777,71	1 315 607,94	450 777,71	1 315 607,94	Картометрический метод	2,50	—
119	450 777,66	1 315 616,03	450 777,66	1 315 616,03	Картометрический метод	2,50	—
120	450 914,76	1 315 732,06	450 914,76	1 315 732,06	Картометрический метод	2,50	—
11	451 061,42	1 315 867,13	451 061,42	1 315 867,13	Картометрический метод	2,50	—
3							
121	451 084,51	1 320 149,57	451 084,51	1 320 149,57	Картометрический метод	2,50	—
157	450 945,38	1 320 294,29	450 945,38	1 320 294,29	Картометрический метод	2,50	—
156	450 922,25	1 320 313,73	450 922,25	1 320 313,73	Картометрический метод	2,50	—
155	450 795,93	1 320 477,52	450 795,93	1 320 477,52	Картометрический метод	2,50	—
154	450 762,19	1 320 533,31	450 762,19	1 320 533,31	Картометрический метод	2,50	—
153	450 729,22	1 320 607,64	450 729,22	1 320 607,64	Картометрический метод	2,50	—
152	450 700,55	1 320 690,84	450 700,55	1 320 690,84	Картометрический метод	2,50	—
151	450 690,42	1 320 725,85	450 690,42	1 320 725,85	Картометрический метод	2,50	—
150	450 682,54	1 320 766,23	450 682,54	1 320 766,23	Картометрический метод	2,50	—
149	450 674,73	1 320 780,60	450 674,73	1 320 780,60	Картометрический метод	2,50	—
148	450 548,51	1 320 911,42	450 548,51	1 320 911,42	Картометрический метод	2,50	—
147	450 203,10	1 321 262,29	450 203,10	1 321 262,29	Картометрический метод	2,50	—
146	449 915,01	1 321 553,10	449 915,01	1 321 553,10	Картометрический метод	2,50	—
145	449 747,16	1 321 719,96	449 747,16	1 321 719,96	Картометрический метод	2,50	—
144	449 774,38	1 321 736,35	449 774,38	1 321 736,35	Картометрический метод	2,50	—
143	449 940,80	1 321 570,59	449 940,80	1 321 570,59	Картометрический метод	2,50	—
142	450 222,22	1 321 297,29	450 222,22	1 321 297,29	Картометрический метод	2,50	—

Раздел 3

Сведения о местоположении измененных (уточненных) границ объекта

1	2	3	4	5	6	7	8
141	450 579,24	1 320 941,35	450 579,24	1 320 941,35	Картометрический метод	2,50	—
140	450 638,25	1 320 880,39	450 638,25	1 320 880,39	Картометрический метод	2,50	—
139	450 646,21	1 320 884,02	450 646,21	1 320 884,02	Картометрический метод	2,50	—
138	450 647,62	1 320 898,06	450 647,62	1 320 898,06	Картометрический метод	2,50	—
137	450 638,48	1 320 934,31	450 638,48	1 320 934,31	Картометрический метод	2,50	—
136	450 639,80	1 320 934,01	450 639,80	1 320 934,01	Картометрический метод	2,50	—
135	450 649,69	1 320 921,39	450 649,69	1 320 921,39	Картометрический метод	2,50	—
134	450 679,13	1 320 883,81	450 679,13	1 320 883,81	Картометрический метод	2,50	—
133	450 680,15	1 320 879,22	450 680,15	1 320 879,22	Картометрический метод	2,50	—
132	450 694,53	1 320 823,89	450 694,53	1 320 823,89	Картометрический метод	2,50	—
131	450 759,93	1 320 754,34	450 759,93	1 320 754,34	Картометрический метод	2,50	—
130	450 844,47	1 320 668,75	450 844,47	1 320 668,75	Картометрический метод	2,50	—
129	450 872,19	1 320 641,88	450 872,19	1 320 641,88	Картометрический метод	2,50	—
128	450 960,17	1 320 531,63	450 960,17	1 320 531,63	Картометрический метод	2,50	—
127	451 063,36	1 320 406,10	451 063,36	1 320 406,10	Картометрический метод	2,50	—
126	451 098,31	1 320 363,58	451 098,31	1 320 363,58	Картометрический метод	2,50	—
125	451 068,79	1 320 392,44	451 068,79	1 320 392,44	Картометрический метод	2,50	—
124	450 972,48	1 320 301,99	450 972,48	1 320 301,99	Картометрический метод	2,50	—
123	451 098,15	1 320 163,87	451 098,15	1 320 163,87	Картометрический метод	2,50	—
122	451 090,67	1 320 156,02	451 090,67	1 320 156,02	Картометрический метод	2,50	—
121	451 084,51	1 320 149,57	451 084,51	1 320 149,57	Картометрический метод	2,50	—
Внутренний контур 1 из 1							
158	450 938,94	1 320 326,23	450 938,94	1 320 326,23	Картометрический метод	2,50	—
159	450 969,15	1 320 353,88	450 969,15	1 320 353,88	Картометрический метод	2,50	—
160	450 974,92	1 320 349,79	450 974,92	1 320 349,79	Картометрический метод	2,50	—
161	451 043,20	1 320 418,19	451 043,20	1 320 418,19	Картометрический метод	2,50	—
162	450 954,01	1 320 509,08	450 954,01	1 320 509,08	Картометрический метод	2,50	—
163	450 729,19	1 320 735,67	450 729,19	1 320 735,67	Картометрический метод	2,50	—
164	450 716,62	1 320 730,13	450 716,62	1 320 730,13	Картометрический метод	2,50	—

Раздел 3

Сведения о местоположении измененных (уточненных) границ объекта

1	2	3	4	5	6	7	8
165	450 727,91	1 320 688,08	450 727,91	1 320 688,08	Картометрический метод	2,50	—
166	450 751,18	1 320 613,85	450 751,18	1 320 613,85	Картометрический метод	2,50	—
167	450 782,64	1 320 542,25	450 782,64	1 320 542,25	Картометрический метод	2,50	—
168	450 810,18	1 320 488,12	450 810,18	1 320 488,12	Картометрический метод	2,50	—
158	450 938,94	1 320 326,23	450 938,94	1 320 326,23	Картометрический метод	2,50	—
4							
169	449 392,85	1 319 511,93	449 392,85	1 319 511,93	Картометрический метод	2,50	—
170	449 312,66	1 319 601,84	449 312,66	1 319 601,84	Картометрический метод	2,50	—
171	449 249,07	1 319 673,15	449 249,07	1 319 673,15	Картометрический метод	2,50	—
172	449 228,92	1 319 655,18	449 228,92	1 319 655,18	Картометрический метод	2,50	—
173	449 309,28	1 319 565,07	449 309,28	1 319 565,07	Картометрический метод	2,50	—
174	449 372,69	1 319 493,96	449 372,69	1 319 493,96	Картометрический метод	2,50	—
169	449 392,85	1 319 511,93	449 392,85	1 319 511,93	Картометрический метод	2,50	—
5							
175	449 235,24	1 319 676,68	449 235,24	1 319 676,68	Картометрический метод	2,50	—
176	449 245,39	1 319 686,76	449 245,39	1 319 686,76	Картометрический метод	2,50	—
177	449 133,70	1 319 815,17	449 133,70	1 319 815,17	Картометрический метод	2,50	—
178	448 559,74	1 320 798,31	448 559,74	1 320 798,31	Картометрический метод	2,50	—
179	448 559,30	1 320 798,09	448 559,30	1 320 798,09	Картометрический метод	2,50	—
180	448 533,36	1 320 846,04	448 533,36	1 320 846,04	Картометрический метод	2,50	—
181	448 145,05	1 321 508,61	448 145,05	1 321 508,61	Картометрический метод	2,50	—
н1	—	—	448 158,03	1 321 518,92	Картометрический метод	2,50	—
н2	—	—	448 124,33	1 321 577,05	Картометрический метод	2,50	—
182	448 110,67	1 321 567,79	448 110,67	1 321 567,79	Картометрический метод	2,50	—
183	448 068,17	1 321 640,94	448 068,17	1 321 640,94	Картометрический метод	2,50	—
184	448 082,54	1 321 649,14	448 082,54	1 321 649,14	Картометрический метод	2,50	—
185	448 065,47	1 321 678,95	448 065,47	1 321 678,95	Картометрический метод	2,50	—
186	448 051,49	1 321 671,09	448 051,49	1 321 671,09	Картометрический метод	2,50	—
187	447 980,55	1 321 799,43	447 980,55	1 321 799,43	Картометрический метод	2,50	—
188	447 967,90	1 321 822,31	447 967,90	1 321 822,31	Картометрический метод	2,50	—

Раздел 3

Сведения о местоположении измененных (уточненных) границ объекта

1	2	3	4	5	6	7	8
189	447 969,68	1 321 823,88	447 969,68	1 321 823,88	Картометрический метод	2,50	—
190	447 955,73	1 321 846,85	447 955,73	1 321 846,85	Картометрический метод	2,50	—
191	447 951,97	1 321 853,06	447 951,97	1 321 853,06	Картометрический метод	2,50	—
192	447 951,09	1 321 852,69	447 951,09	1 321 852,69	Картометрический метод	2,50	—
193	447 901,22	1 321 942,92	447 901,22	1 321 942,92	Картометрический метод	2,50	—
194	447 886,19	1 321 969,65	447 886,19	1 321 969,65	Картометрический метод	2,50	—
195	447 884,15	1 321 973,30	447 884,15	1 321 973,30	Картометрический метод	2,50	—
196	447 880,61	1 321 971,87	447 880,61	1 321 971,87	Картометрический метод	2,50	—
197	447 799,24	1 321 938,89	447 799,24	1 321 938,89	Картометрический метод	2,50	—
198	447 804,09	1 321 928,12	447 804,09	1 321 928,12	Картометрический метод	2,50	—
199	447 815,28	1 321 905,93	447 815,28	1 321 905,93	Картометрический метод	2,50	—
200	447 803,21	1 321 894,69	447 803,21	1 321 894,69	Картометрический метод	2,50	—
201	447 823,53	1 321 857,53	447 823,53	1 321 857,53	Картометрический метод	2,50	—
202	447 880,04	1 321 754,37	447 880,04	1 321 754,37	Картометрический метод	2,50	—
203	447 879,96	1 321 754,33	447 879,96	1 321 754,33	Картометрический метод	2,50	—
204	447 878,10	1 321 753,50	447 878,10	1 321 753,50	Картометрический метод	2,50	—
205	447 887,34	1 321 736,78	447 887,34	1 321 736,78	Картометрический метод	2,50	—
206	447 861,52	1 321 721,66	447 861,52	1 321 721,66	Картометрический метод	2,50	—
207	447 856,10	1 321 718,54	447 856,10	1 321 718,54	Картометрический метод	2,50	—
208	447 903,54	1 321 634,22	447 903,54	1 321 634,22	Картометрический метод	2,50	—
209	447 984,21	1 321 680,12	447 984,21	1 321 680,12	Картометрический метод	2,50	—
210	448 046,41	1 321 570,09	448 046,41	1 321 570,09	Картометрический метод	2,50	—
211	448 080,55	1 321 511,24	448 080,55	1 321 511,24	Картометрический метод	2,50	—
212	448 161,07	1 321 372,44	448 161,07	1 321 372,44	Картометрический метод	2,50	—
213	448 167,34	1 321 365,05	448 167,34	1 321 365,05	Картометрический метод	2,50	—
214	448 183,62	1 321 371,78	448 183,62	1 321 371,78	Картометрический метод	2,50	—
215	448 205,21	1 321 380,71	448 205,21	1 321 380,71	Картометрический метод	2,50	—
216	448 931,77	1 320 126,12	448 931,77	1 320 126,12	Картометрический метод	2,50	—
217	449 118,66	1 319 808,73	449 118,66	1 319 808,73	Картометрический метод	2,50	—

Раздел 3

Сведения о местоположении измененных (уточненных) границ объекта

1	2	3	4	5	6	7	8
175	449 235,24	1 319 676,68	449 235,24	1 319 676,68	Картометрический метод	2,50	—
6							
218	448 406,44	1 321 334,77	448 406,44	1 321 334,77	Картометрический метод	2,50	—
219	448 355,36	1 321 420,77	448 355,36	1 321 420,77	Картометрический метод	2,50	—
220	448 312,02	1 321 395,04	448 312,02	1 321 395,04	Картометрический метод	2,50	—
221	448 275,60	1 321 452,93	448 275,60	1 321 452,93	Картометрический метод	2,50	—
222	448 283,91	1 321 457,85	448 283,91	1 321 457,85	Картометрический метод	2,50	—
223	448 245,52	1 321 525,42	448 245,52	1 321 525,42	Картометрический метод	2,50	—
224	448 201,05	1 321 603,68	448 201,05	1 321 603,68	Картометрический метод	2,50	—
225	448 187,76	1 321 627,08	448 187,76	1 321 627,08	Картометрический метод	2,50	—
226	448 175,75	1 321 648,21	448 175,75	1 321 648,21	Картометрический метод	2,50	—
227	448 157,68	1 321 680,01	448 157,68	1 321 680,01	Картометрический метод	2,50	—
228	448 154,62	1 321 685,40	448 154,62	1 321 685,40	Картометрический метод	2,50	—
229	448 146,93	1 321 698,90	448 146,93	1 321 698,90	Картометрический метод	2,50	—
230	448 146,92	1 321 698,90	448 146,92	1 321 698,90	Картометрический метод	2,50	—
231	448 129,13	1 321 730,13	448 129,13	1 321 730,13	Картометрический метод	2,50	—
232	448 121,64	1 321 742,95	448 121,64	1 321 742,95	Картометрический метод	2,50	—
233	448 165,24	1 321 767,50	448 165,24	1 321 767,50	Картометрический метод	2,50	—
234	448 162,64	1 321 771,94	448 162,64	1 321 771,94	Картометрический метод	2,50	—
235	448 116,08	1 321 744,72	448 116,08	1 321 744,72	Картометрический метод	2,50	—
236	448 109,23	1 321 738,88	448 109,23	1 321 738,88	Картометрический метод	2,50	—
237	448 107,54	1 321 737,85	448 107,54	1 321 737,85	Картометрический метод	2,50	—
238	448 077,18	1 321 790,36	448 077,18	1 321 790,36	Картометрический метод	2,50	—
239	448 053,29	1 321 830,08	448 053,29	1 321 830,08	Картометрический метод	2,50	—
240	447 959,58	1 322 003,99	447 959,58	1 322 003,99	Картометрический метод	2,50	—
241	447 956,70	1 322 002,79	447 956,70	1 322 002,79	Картометрический метод	2,50	—
242	447 956,48	1 322 002,70	447 956,48	1 322 002,70	Картометрический метод	2,50	—
243	447 948,36	1 321 999,41	447 948,36	1 321 999,41	Картометрический метод	2,50	—
244	447 940,41	1 321 996,12	447 940,41	1 321 996,12	Картометрический метод	2,50	—

Раздел 3

Сведения о местоположении измененных (уточненных) границ объекта

1	2	3	4	5	6	7	8
245	447 915,75	1 321 986,13	447 915,75	1 321 986,13	Картометрический метод	2,50	—
246	447 915,67	1 321 986,11	447 915,67	1 321 986,11	Картометрический метод	2,50	—
247	447 915,98	1 321 985,90	447 915,98	1 321 985,90	Картометрический метод	2,50	—
248	447 925,97	1 321 970,65	447 925,97	1 321 970,65	Картометрический метод	2,50	—
249	447 934,10	1 321 974,16	447 934,10	1 321 974,16	Картометрический метод	2,50	—
250	447 939,39	1 321 970,73	447 939,39	1 321 970,73	Картометрический метод	2,50	—
251	447 947,95	1 321 955,03	447 947,95	1 321 955,03	Картометрический метод	2,50	—
252	447 945,73	1 321 953,34	447 945,73	1 321 953,34	Картометрический метод	2,50	—
253	448 005,41	1 321 847,46	448 005,41	1 321 847,46	Картометрический метод	2,50	—
254	448 024,10	1 321 813,74	448 024,10	1 321 813,74	Картометрический метод	2,50	—
255	448 045,47	1 321 775,17	448 045,47	1 321 775,17	Картометрический метод	2,50	—
256	448 053,37	1 321 761,16	448 053,37	1 321 761,16	Картометрический метод	2,50	—
257	448 057,55	1 321 763,56	448 057,55	1 321 763,56	Картометрический метод	2,50	—
258	448 067,61	1 321 745,90	448 067,61	1 321 745,90	Картометрический метод	2,50	—
259	448 075,04	1 321 732,85	448 075,04	1 321 732,85	Картометрический метод	2,50	—
260	448 112,02	1 321 667,90	448 112,02	1 321 667,90	Картометрический метод	2,50	—
261	448 163,66	1 321 579,19	448 163,66	1 321 579,19	Картометрический метод	2,50	—
262	448 163,61	1 321 579,15	448 163,61	1 321 579,15	Картометрический метод	2,50	—
263	448 186,63	1 321 539,12	448 186,63	1 321 539,12	Картометрический метод	2,50	—
264	448 186,89	1 321 539,27	448 186,89	1 321 539,27	Картометрический метод	2,50	—
265	448 226,59	1 321 471,08	448 226,59	1 321 471,08	Картометрический метод	2,50	—
266	448 232,02	1 321 460,21	448 232,02	1 321 460,21	Картометрический метод	2,50	—
267	448 233,39	1 321 458,00	448 233,39	1 321 458,00	Картометрический метод	2,50	—
268	448 268,26	1 321 401,19	448 268,26	1 321 401,19	Картометрический метод	2,50	—
269	448 289,71	1 321 366,11	448 289,71	1 321 366,11	Картометрический метод	2,50	—
270	448 324,71	1 321 308,84	448 324,71	1 321 308,84	Картометрический метод	2,50	—
271	448 338,13	1 321 315,30	448 338,13	1 321 315,30	Картометрический метод	2,50	—
272	448 355,00	1 321 323,42	448 355,00	1 321 323,42	Картометрический метод	2,50	—
273	448 363,40	1 321 309,26	448 363,40	1 321 309,26	Картометрический метод	2,50	—

Раздел 3

Сведения о местоположении измененных (уточненных) границ объекта							
1	2	3	4	5	6	7	8
218	448 406,44	1 321 334,77	448 406,44	1 321 334,77	Картометрический метод	2,50	—
7							
274	448 298,10	1 321 212,48	448 298,10	1 321 212,48	Картометрический метод	2,50	—
275	448 273,73	1 321 256,14	448 273,73	1 321 256,14	Картометрический метод	2,50	—
276	448 230,07	1 321 231,77	448 230,07	1 321 231,77	Картометрический метод	2,50	—
277	448 181,32	1 321 319,09	448 181,32	1 321 319,09	Картометрический метод	2,50	—
278	448 137,66	1 321 294,71	448 137,66	1 321 294,71	Картометрический метод	2,50	—
279	448 210,77	1 321 163,74	448 210,77	1 321 163,74	Картометрический метод	2,50	—
274	448 298,10	1 321 212,48	448 298,10	1 321 212,48	Картометрический метод	2,50	—
8							
280	447 656,45	1 317 508,26	447 656,45	1 317 508,26	Картометрический метод	2,50	—
281	447 742,80	1 317 603,04	447 742,80	1 317 603,04	Картометрический метод	2,50	—
282	447 830,94	1 317 687,94	447 830,94	1 317 687,94	Картометрический метод	2,50	—
283	447 882,15	1 317 725,14	447 882,15	1 317 725,14	Картометрический метод	2,50	—
284	447 842,58	1 317 793,47	447 842,58	1 317 793,47	Картометрический метод	2,50	—
285	447 848,15	1 317 795,70	447 848,15	1 317 795,70	Картометрический метод	2,50	—
286	447 807,56	1 317 876,05	447 807,56	1 317 876,05	Картометрический метод	2,50	—
287	447 794,46	1 317 905,43	447 794,46	1 317 905,43	Картометрический метод	2,50	—
288	447 765,51	1 317 933,52	447 765,51	1 317 933,52	Картометрический метод	2,50	—
289	447 794,54	1 317 870,09	447 794,54	1 317 870,09	Картометрический метод	2,50	—
290	447 835,82	1 317 789,06	447 835,82	1 317 789,06	Картометрический метод	2,50	—
291	447 867,11	1 317 733,76	447 867,11	1 317 733,76	Картометрический метод	2,50	—
292	447 827,08	1 317 692,55	447 827,08	1 317 692,55	Картометрический метод	2,50	—
293	447 738,50	1 317 607,23	447 738,50	1 317 607,23	Картометрический метод	2,50	—
294	447 652,08	1 317 512,38	447 652,08	1 317 512,38	Картометрический метод	2,50	—
295	447 484,07	1 317 339,94	447 484,07	1 317 339,94	Картометрический метод	2,50	—
296	447 329,36	1 317 168,61	447 329,36	1 317 168,61	Картометрический метод	2,50	—
297	447 307,61	1 317 155,44	447 307,61	1 317 155,44	Картометрический метод	2,50	—
298	447 312,99	1 317 151,68	447 312,99	1 317 151,68	Картометрический метод	2,50	—
299	447 333,22	1 317 163,93	447 333,22	1 317 163,93	Картометрический метод	2,50	—

Раздел 3

Сведения о местоположении измененных (уточненных) границ объекта

1	2	3	4	5	6	7	8
300	447 488,45	1 317 335,83	447 488,45	1 317 335,83	Картометрический метод	2,50	—
280	447 656,45	1 317 508,26	447 656,45	1 317 508,26	Картометрический метод	2,50	—
9							
301	442 600,97	1 321 027,92	442 600,97	1 321 027,92	Картометрический метод	2,50	—
302	442 633,68	1 321 060,49	442 633,68	1 321 060,49	Картометрический метод	2,50	—
303	442 626,80	1 321 081,85	442 626,80	1 321 081,85	Картометрический метод	2,50	—
304	442 586,86	1 321 042,10	442 586,86	1 321 042,10	Картометрический метод	2,50	—
305	442 584,27	1 321 039,00	442 584,27	1 321 039,00	Картометрический метод	2,50	—
306	442 583,56	1 321 035,57	442 583,56	1 321 035,57	Картометрический метод	2,50	—
307	442 584,12	1 321 032,09	442 584,12	1 321 032,09	Картометрический метод	2,50	—
308	442 586,10	1 321 028,65	442 586,10	1 321 028,65	Картометрический метод	2,50	—
309	442 567,76	1 321 010,40	442 567,76	1 321 010,40	Картометрический метод	2,50	—
310	442 567,64	1 321 007,47	442 567,64	1 321 007,47	Картометрический метод	2,50	—
311	442 587,52	1 321 027,24	442 587,52	1 321 027,24	Картометрический метод	2,50	—
312	442 590,95	1 321 025,24	442 590,95	1 321 025,24	Картометрический метод	2,50	—
313	442 594,42	1 321 024,66	442 594,42	1 321 024,66	Картометрический метод	2,50	—
314	442 597,85	1 321 025,35	442 597,85	1 321 025,35	Картометрический метод	2,50	—
301	442 600,97	1 321 027,92	442 600,97	1 321 027,92	Картометрический метод	2,50	—
10							
315	442 499,06	1 320 926,77	442 499,06	1 320 926,77	Картометрический метод	2,50	—
316	442 543,26	1 320 970,51	442 543,26	1 320 970,51	Картометрический метод	2,50	—
317	442 544,76	1 320 971,92	442 544,76	1 320 971,92	Картометрический метод	2,50	—
318	442 545,85	1 320 973,61	442 545,85	1 320 973,61	Картометрический метод	2,50	—
319	442 546,56	1 320 977,04	442 546,56	1 320 977,04	Картометрический метод	2,50	—
320	442 545,99	1 320 980,52	442 545,99	1 320 980,52	Картометрический метод	2,50	—
321	442 545,47	1 320 981,43	442 545,47	1 320 981,43	Картометрический метод	2,50	—
322	442 533,79	1 320 975,12	442 533,79	1 320 975,12	Картометрический метод	2,50	—
323	442 526,82	1 320 982,35	442 526,82	1 320 982,35	Картометрический метод	2,50	—
324	442 486,61	1 320 942,57	442 486,61	1 320 942,57	Картометрический метод	2,50	—
325	442 449,21	1 320 905,93	442 449,21	1 320 905,93	Картометрический метод	2,50	—

Раздел 3

Сведения о местоположении измененных (уточненных) границ объекта

1	2	3	4	5	6	7	8
326	442 449,19	1 320 905,91	442 449,19	1 320 905,91	Картометрический метод	2,50	—
327	442 455,75	1 320 896,60	442 455,75	1 320 896,60	Картометрический метод	2,50	—
328	442 461,84	1 320 890,30	442 461,84	1 320 890,30	Картометрический метод	2,50	—
329	442 461,86	1 320 890,32	442 461,86	1 320 890,32	Картометрический метод	2,50	—
315	442 499,06	1 320 926,77	442 499,06	1 320 926,77	Картометрический метод	2,50	—
11							
330	437 341,00	1 320 251,54	437 341,00	1 320 251,54	Картометрический метод	2,50	—
331	437 359,45	1 320 263,24	437 359,45	1 320 263,24	Картометрический метод	2,50	—
332	437 552,91	1 320 526,34	437 552,91	1 320 526,34	Картометрический метод	2,50	—
333	437 650,69	1 320 653,70	437 650,69	1 320 653,70	Картометрический метод	2,50	—
334	437 739,88	1 320 769,77	437 739,88	1 320 769,77	Картометрический метод	2,50	—
335	437 801,88	1 320 847,90	437 801,88	1 320 847,90	Картометрический метод	2,50	—
336	437 802,27	1 320 849,85	437 802,27	1 320 849,85	Картометрический метод	2,50	—
337	437 804,24	1 320 849,45	437 804,24	1 320 849,45	Картометрический метод	2,50	—
338	437 844,68	1 320 900,43	437 844,68	1 320 900,43	Картометрический метод	2,50	—
339	437 880,46	1 320 941,34	437 880,46	1 320 941,34	Картометрический метод	2,50	—
340	437 919,40	1 320 991,05	437 919,40	1 320 991,05	Картометрический метод	2,50	—
341	437 968,47	1 321 062,09	437 968,47	1 321 062,09	Картометрический метод	2,50	—
342	438 023,91	1 321 134,86	438 023,91	1 321 134,86	Картометрический метод	2,50	—
343	438 102,11	1 321 232,72	438 102,11	1 321 232,72	Картометрический метод	2,50	—
344	438 161,75	1 321 312,93	438 161,75	1 321 312,93	Картометрический метод	2,50	—
345	438 211,69	1 321 377,83	438 211,69	1 321 377,83	Картометрический метод	2,50	—
346	438 270,68	1 321 455,01	438 270,68	1 321 455,01	Картометрический метод	2,50	—
347	438 335,72	1 321 538,01	438 335,72	1 321 538,01	Картометрический метод	2,50	—
348	438 347,54	1 321 555,27	438 347,54	1 321 555,27	Картометрический метод	2,50	—
349	438 352,12	1 321 561,95	438 352,12	1 321 561,95	Картометрический метод	2,50	—
350	438 370,02	1 321 590,86	438 370,02	1 321 590,86	Картометрический метод	2,50	—
351	438 491,50	1 321 762,87	438 491,50	1 321 762,87	Картометрический метод	2,50	—
352	438 575,08	1 321 859,59	438 575,08	1 321 859,59	Картометрический метод	2,50	—

Раздел 3

Сведения о местоположении измененных (уточненных) границ объекта							
1	2	3	4	5	6	7	8
353	438 659,61	1 321 981,14	438 659,61	1 321 981,14	Картометрический метод	2,50	—
354	438 695,52	1 322 027,51	438 695,52	1 322 027,51	Картометрический метод	2,50	—
355	438 845,04	1 322 182,90	438 845,04	1 322 182,90	Картометрический метод	2,50	—
356	439 027,96	1 322 356,11	439 027,96	1 322 356,11	Картометрический метод	2,50	—
357	439 187,77	1 322 509,94	439 187,77	1 322 509,94	Картометрический метод	2,50	—
358	439 201,06	1 322 526,06	439 201,06	1 322 526,06	Картометрический метод	2,50	—
359	439 216,83	1 322 539,77	439 216,83	1 322 539,77	Картометрический метод	2,50	—
360	439 223,01	1 322 538,71	439 223,01	1 322 538,71	Картометрический метод	2,50	—
361	439 430,34	1 322 523,04	439 430,34	1 322 523,04	Картометрический метод	2,50	—
362	439 587,72	1 322 510,48	439 587,72	1 322 510,48	Картометрический метод	2,50	—
363	439 829,82	1 322 491,60	439 829,82	1 322 491,60	Картометрический метод	2,50	—
364	440 123,90	1 322 469,24	440 123,90	1 322 469,24	Картометрический метод	2,50	—
365	440 206,66	1 322 462,52	440 206,66	1 322 462,52	Картометрический метод	2,50	—
366	440 416,63	1 322 450,29	440 416,63	1 322 450,29	Картометрический метод	2,50	—
367	440 476,06	1 322 446,58	440 476,06	1 322 446,58	Картометрический метод	2,50	—
368	440 497,30	1 322 443,19	440 497,30	1 322 443,19	Картометрический метод	2,50	—
369	440 507,02	1 322 439,71	440 507,02	1 322 439,71	Картометрический метод	2,50	—
370	440 523,17	1 322 435,20	440 523,17	1 322 435,20	Картометрический метод	2,50	—
371	440 537,61	1 322 431,58	440 537,61	1 322 431,58	Картометрический метод	2,50	—
372	440 538,63	1 322 440,33	440 538,63	1 322 440,33	Картометрический метод	2,50	—
373	440 524,80	1 322 445,40	440 524,80	1 322 445,40	Картометрический метод	2,50	—
374	440 506,36	1 322 452,13	440 506,36	1 322 452,13	Картометрический метод	2,50	—
375	440 505,06	1 322 462,56	440 505,06	1 322 462,56	Картометрический метод	2,50	—
376	440 502,54	1 322 463,62	440 502,54	1 322 463,62	Картометрический метод	2,50	—
377	440 478,38	1 322 467,48	440 478,38	1 322 467,48	Картометрический метод	2,50	—
378	440 417,89	1 322 471,25	440 417,89	1 322 471,25	Картометрический метод	2,50	—
379	440 208,12	1 322 483,47	440 208,12	1 322 483,47	Картометрический метод	2,50	—
380	440 125,54	1 322 490,18	440 125,54	1 322 490,18	Картометрический метод	2,50	—
381	439 831,43	1 322 512,54	439 831,43	1 322 512,54	Картометрический метод	2,50	—

Раздел 3

Сведения о местоположении измененных (уточненных) границ объекта

1	2	3	4	5	6	7	8
382	439 589,37	1 322 531,42	439 589,37	1 322 531,42	Картометрический метод	2,50	—
383	439 431,98	1 322 543,98	439 431,98	1 322 543,98	Картометрический метод	2,50	—
384	439 289,86	1 322 554,79	439 289,86	1 322 554,79	Картометрический метод	2,50	—
385	439 238,51	1 322 558,61	439 238,51	1 322 558,61	Картометрический метод	2,50	—
386	439 245,61	1 322 564,78	439 245,61	1 322 564,78	Картометрический метод	2,50	—
387	439 359,85	1 322 669,86	439 359,85	1 322 669,86	Картометрический метод	2,50	—
388	439 487,99	1 322 794,12	439 487,99	1 322 794,12	Картометрический метод	2,50	—
389	439 750,09	1 323 035,96	439 750,09	1 323 035,96	Картометрический метод	2,50	—
390	439 812,04	1 323 090,35	439 812,04	1 323 090,35	Картометрический метод	2,50	—
391	439 884,87	1 323 171,60	439 884,87	1 323 171,60	Картометрический метод	2,50	—
392	440 036,52	1 323 313,29	440 036,52	1 323 313,29	Картометрический метод	2,50	—
393	440 058,84	1 323 331,99	440 058,84	1 323 331,99	Картометрический метод	2,50	—
394	440 158,61	1 323 323,58	440 158,61	1 323 323,58	Картометрический метод	2,50	—
395	440 231,62	1 323 390,40	440 231,62	1 323 390,40	Картометрический метод	2,50	—
396	440 180,97	1 323 445,73	440 180,97	1 323 445,73	Картометрический метод	2,50	—
397	440 269,38	1 323 526,66	440 269,38	1 323 526,66	Картометрический метод	2,50	—
398	440 380,89	1 323 636,26	440 380,89	1 323 636,26	Картометрический метод	2,50	—
399	440 506,62	1 323 754,83	440 506,62	1 323 754,83	Картометрический метод	2,50	—
400	440 682,14	1 323 927,41	440 682,14	1 323 927,41	Картометрический метод	2,50	—
401	440 602,93	1 323 947,91	440 602,93	1 323 947,91	Картометрический метод	2,50	—
402	440 501,41	1 323 846,04	440 501,41	1 323 846,04	Картометрический метод	2,50	—
403	440 501,29	1 323 845,93	440 501,29	1 323 845,93	Картометрический метод	2,50	—
404	440 339,26	1 323 693,34	440 339,26	1 323 693,34	Картометрический метод	2,50	—
405	440 074,63	1 323 446,93	440 074,63	1 323 446,93	Картометрический метод	2,50	—
406	440 003,11	1 323 379,14	440 003,11	1 323 379,14	Картометрический метод	2,50	—
407	439 953,68	1 323 332,03	439 953,68	1 323 332,03	Картометрический метод	2,50	—
408	439 951,02	1 323 329,77	439 951,02	1 323 329,77	Картометрический метод	2,50	—
409	439 611,49	1 323 007,98	439 611,49	1 323 007,98	Картометрический метод	2,50	—
410	439 607,38	1 323 004,19	439 607,38	1 323 004,19	Картометрический метод	2,50	—

