



**ГЛАВНОЕ УПРАВЛЕНИЕ АРХИТЕКТУРЫ И ГРАДОСТРОИТЕЛЬСТВА
РЯЗАНСКОЙ ОБЛАСТИ**

ПО С Т А Н О В Л Е Н И Е

« 10 » декабря 2024 г.

№ 424-п

Об утверждении изменений в генеральный план муниципального образования –
Окское сельское поселение Рязанского муниципального района
Рязанской области

На основании статей 23-25 Градостроительного кодекса Российской Федерации, статьи 2 Закона Рязанской области от 28.12.2018 № 106-ОЗ «О перераспределении отдельных полномочий в области градостроительной деятельности между органами местного самоуправления муниципальных образований Рязанской области и органами государственной власти Рязанской области», руководствуясь постановлением Правительства Рязанской области от 06.08.2008 № 153 «Об утверждении Положения о главном управлении архитектуры и градостроительства Рязанской области», постановлением Правительства Рязанской области от 06.09.2022 № 320 «О реализации положений пункта 2 статьи 7 Федерального закона от 14.03.2022 № 58-ФЗ «О внесении изменений в отдельные законодательные акты Российской Федерации», главное управление архитектуры и градостроительства Рязанской области **ПО С Т А Н О В Л Я Е Т:**

1. Утвердить изменения в генеральный план муниципального образования – Окское сельское поселение Рязанского муниципального района Рязанской области, утвержденный постановлением главного управления архитектуры и градостроительства Рязанской области от 04.07.2023 № 270-п «Об утверждении генерального плана муниципального образования – Окское сельское поселение Рязанского муниципального района Рязанской области» (в редакции постановления Главархитектуры Рязанской области от 14.05.2024 № 221-п):

1) в таблице 3 положения о территориальном планировании:

- цифры «4188,71» заменить цифрами «4185,21»;

- цифры «170,97» заменить цифрами «174,49»;

2) в приложении № 1 согласно приложению № 1 к настоящему постановлению;

3) в приложении № 3 согласно приложению № 2 к настоящему постановлению.

2. Настоящее постановление вступает в силу со дня его официального опубликования.

3. Государственному казенному учреждению Рязанской области «Центр градостроительного развития Рязанской области» обеспечить доступ к изменениям в генеральный план муниципального образования – Окское сельское поселение Рязанского муниципального района Рязанской области в федеральной государственной информационной системе территориального планирования и размещение в государственных информационных системах обеспечения градостроительной деятельности в соответствии с требованиями Градостроительного кодекса Российской Федерации.

4. Отделу кадровой работы и делопроизводства обеспечить:

1) государственную регистрацию настоящего постановления в правовом департаменте аппарата Губернатора и Правительства Рязанской области;

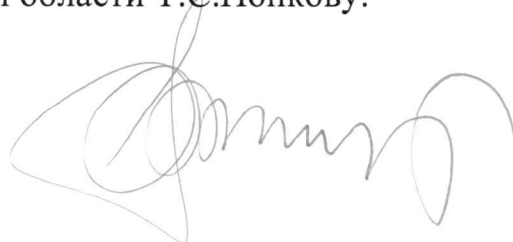
2) опубликование настоящего постановления в сетевом издании «Рязанские ведомости» (www.rv-ryazan.ru) и на официальном интернет-портале правовой информации (www.pravo.gov.ru).

5. Отделу информационного обеспечения градостроительной деятельности разместить настоящее постановление на официальном сайте главного управления архитектуры и градостроительства Рязанской области в сети «Интернет».

6. Предложить главе муниципального образования – Рязанский муниципальный район Рязанской области, главе муниципального образования – Окское сельское поселение Рязанского муниципального района Рязанской области обеспечить размещение настоящего постановления на официальном сайте муниципального образования в сети «Интернет», публикацию в средствах массовой информации.

7. Контроль за исполнением настоящего постановления возложить на заместителя начальника главного управления архитектуры и градостроительства Рязанской области Т.С.Попкову.


Начальник



Р.В. Шашкин

**Внесение изменений в генеральный план муниципального
образования - Окское сельское поселение Рязанского
муниципального района Рязанской области в части территории
земельного участка с кадастровым номером
62:15:0030308:164**

**Фрагмент карты планируемого размещения
объектов местного значения поселения
М 1:3000**



Условные обозначения


Функциональные зоны



Производственная зона сельскохозяйственных предприятий

**Внесение изменений в генеральный план муниципального
образования - Окское сельское поселение Рязанского
муниципального района Рязанской области в части территории
земельного участка с кадастровым номером
62:15:0030308:164**

**Фрагмент карты функциональных зон поселения
М 1:3000**



Условные обозначения

Функциональные зоны



Производственная зона сельскохозяйственных предприятий