



Государственная регистрация:

дата: 17.12.2024 № 1527

ГЛАВНОЕ УПРАВЛЕНИЕ АРХИТЕКТУРЫ И ГРАДОСТРОИТЕЛЬСТВА РЯЗАНСКОЙ ОБЛАСТИ

ПОСТАНОВЛЕНИЕ

«17» декабря 2024 г.

№ 443-п

Об утверждении изменений в правила землепользования и застройки муниципального образования – Кипчаковское сельское поселение Кораблинского муниципального района Рязанской области

На основании статей 32, 33 Градостроительного кодекса Российской Федерации, статьи 2 Закона Рязанской области от 28.12.2018 № 106-ОЗ «О перераспределении отдельных полномочий в области градостроительной деятельности между органами местного самоуправления муниципальных образований Рязанской области и органами государственной власти Рязанской области», с учетом заключения о результатах общественных обсуждений от 09.12.2024, руководствуясь постановлением Правительства Рязанской области от 06.08.2008 № 153 «Об утверждении Положения о главном управлении архитектуры и градостроительства Рязанской области», главное управление архитектуры и градостроительства Рязанской области ПОСТАНОВЛЯЕТ:

1. Утвердить изменения в правила землепользования и застройки муниципального образования – Кипчаковское сельское поселение Кораблинского муниципального района Рязанской области, утвержденные постановлением главного управления архитектуры и градостроительства Рязанской области от 25.10.2022 № 594-п «Об утверждении правил землепользования и застройки муниципального образования – Кипчаковское сельское поселение Кораблинского муниципального района Рязанской области» (в редакции постановлений Главархитектуры Рязанской области от 02.08.2024 № 379-п, от 21.10.2024 № 581-п, от 05.12.2024 № 704-п, от 06.12.2024 № 709-п):

1) в пункте 4.2 статьи 11 таблицу видов разрешенного использования зоны «Производственная зона сельскохозяйственных предприятий - 4.4» дополнить основным видом разрешенного использования «Хранение и переработка сельскохозяйственной продукции (1.15)»;

2) в приложении № 1 согласно приложению № 1 к настоящему постановлению;

3) в приложении № 2 согласно приложению № 2 к настоящему постановлению;

4) в приложении № 3:

- графическое описание местоположения границ территориальной зоны «4.2 Зоны сельскохозяйственного использования» изложить в редакции согласно приложению № 3 к настоящему постановлению;

- графическое описание местоположения границ территориальной зоны «4.4 Производственная зона сельскохозяйственных предприятий» изложить в редакции согласно приложению № 4 к настоящему постановлению.

2. Графическое описание местоположения границ территориальной зоны «4.4 Производственная зона сельскохозяйственных предприятий» изложить согласно приложению № 5 к настоящему постановлению.

3. Настоящее постановление вступает в силу со дня его официального опубликования.

4. Государственному казенному учреждению Рязанской области «Центр градостроительного развития Рязанской области»:

1) обеспечить доступ к изменениям в правила землепользования и застройки муниципального образования – Кипчаковское сельское поселение Кораблинского муниципального района Рязанской области в федеральной государственной информационной системе территориального планирования и размещение в государственных информационных системах обеспечения градостроительной деятельности в соответствии с требованиями Градостроительного кодекса Российской Федерации;

2) подготовить, заверить усиленной квалифицированной электронной подписью и направить в территориальный орган федерального органа исполнительной власти, уполномоченный Правительством Российской Федерации на осуществление государственного кадастрового учета, государственной регистрации прав, ведение Единого государственного реестра недвижимости, сведения о границах территориальных зон для внесения в Единый государственный реестр недвижимости в соответствии с Федеральным законом от 13.07.2015 № 218-ФЗ «О государственной регистрации недвижимости».

5. Отделу кадровой работы и делопроизводства обеспечить:


1) государственную регистрацию настоящего постановления в правовом департаменте аппарата Губернатора и Правительства Рязанской области;

2) опубликование настоящего постановления в сетевом издании «Рязанские ведомости» (www.rv-ryazan.ru) и на официальном интернет-портале правовой информации (www.pravo.gov.ru).

6. Отделу информационного обеспечения градостроительной деятельности разместить настоящее постановление на официальном сайте главного управления архитектуры и градостроительства Рязанской области в сети «Интернет».

7. Контроль за исполнением настоящего постановления возложить на заместителя начальника главного управления архитектуры и градостроительства Рязанской области Т.С. Попкову.

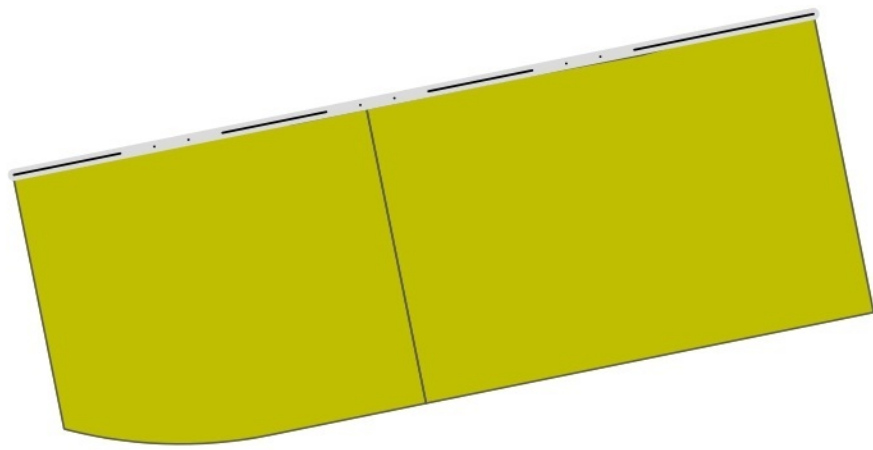
Начальник





Р.В. Шашкин

**Внесение изменений в правила землепользования и застройки
муниципального образования - Кипчаковское сельское поселение
Кораблинского муниципального района Рязанской области в части
территории земельных участков с кадастровыми номерами
62:06:0091301:330, 62:06:0091301:331**

**Фрагмент карты градостроительного зонирования
Масштаб 1:5000**



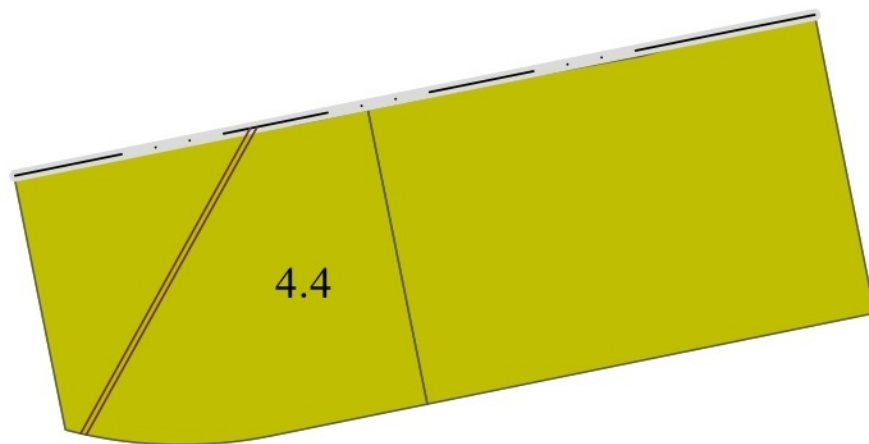
Условные обозначения

- сущ. **Границы единиц административно-территориального деления Российской Федерации**
-  **Граница сельского поселения**
- Территориальные зоны**
-  **Производственная зона сельскохозяйственных предприятий**

**Внесение изменений в правила землепользования и застройки
муниципального образования - Кипчаковское сельское поселение
Кораблинского муниципального района Рязанской области в части
территории земельных участков с кадастровыми номерами
62:06:0091301:330, 62:06:0091301:331**

**Фрагмент карты зон с особыми условиями
использования территории**

Масштаб 1:5000



Условные обозначения

- сущ. **Границы единиц административно-территориального
деления Российской Федерации**
- · — · — Граница сельского поселения
- Территориальные зоны**
- 4.4** Производственная зона сельскохозяйственных предприятий
- Охранная зона инженерных коммуникаций**
- — — — — Охранная зона линий и сооружений связи

«ГРАФИЧЕСКОЕ ОПИСАНИЕ

местоположения границ населенных пунктов, территориальных зон, особо охраняемых природных территорий, зон с особыми условиями использования территории

4.2. Зоны сельскохозяйственного использования

(наименование объекта местоположение границ, которого описано (далее — объект)

Раздел 1

Сведения об объекте		
№ п/п	Характеристики объекта	Описание характеристик
1	2	3
1	Местоположение объекта	<i>Российская Федерация, Рязанская область, р-н Кораблинский, с/п Кипчаковское</i>
2	Площадь объекта ± величина погрешности определения площади (Р ± Дельта Р)	<i>67289195кв.м. ± 7947кв.м.</i>
3	Иные характеристики объекта	<i>Номер зоны: -</i>

Раздел 2

Сведения о местоположении границ объекта

1. Система координат МСК-62

2. Сведения о характерных точках границ объекта

Обозначение характерных точек границ	Координаты, м		Метод определения координат характерной точки	Средняя квадратическая погрешность положения характерной точки (Mt), м	Описание обозначения точки на местности (при наличии)
	X	Y			
1	2	3	4	5	6
<i>ЗУИ(1)</i>					
1	358152,04	2166996,14	Картометрический метод	2,50	-
2	358282,08	2167067,12	Картометрический метод	2,50	-
3	358247,76	2167125	Картометрический метод	2,50	-
4	358223,69	2167111,71	Картометрический метод	2,50	-
5	358216,52	2167116,47	Картометрический метод	2,50	-
6	358210,77	2167107,61	Картометрический метод	2,50	-
7	358201,26	2167093,84	Картометрический метод	2,50	-
8	358183,36	2167071,48	Картометрический метод	2,50	-
9	358138,31	2166996,88	Картометрический метод	2,50	-
10	358136,89	2166996,1	Картометрический метод	2,50	-
1	358152,04	2166996,14	Картометрический метод	2,50	-
<i>ЗУИ(2)</i>					
11	358275,66	2167209,61	Картометрический метод	2,50	-
12	358279,17	2167223,26	Картометрический метод	2,50	-
13	358282,85	2167264,4	Картометрический метод	2,50	-
14	358279,49	2167283,26	Картометрический метод	2,50	-
15	358272,12	2167329,45	Картометрический метод	2,50	-
16	358295,88	2167353,42	Картометрический метод	2,50	-
17	358334,83	2167339,98	Картометрический метод	2,50	-
18	358326,26	2167385,54	Картометрический метод	2,50	-
19	358360,38	2167435,23	Картометрический метод	2,50	-
20	358211,28	2167309,78	Картометрический метод	2,50	-
21	358187,66	2167290,31	Картометрический метод	2,50	-
22	358223,18	2167246,37	Картометрический метод	2,50	-
23	358236,38	2167230,04	Картометрический метод	2,50	-
24	358242,91	2167222,61	Картометрический метод	2,50	-
25	358248,17	2167225,73	Картометрический метод	2,50	-
26	358251,67	2167219,96	Картометрический метод	2,50	-
27	358248,04	2167217,65	Картометрический метод	2,50	-
28	358253,83	2167205,65	Картометрический метод	2,50	-
29	358255,29	2167206,69	Картометрический метод	2,50	-
30	358256,3	2167177,82	Картометрический метод	2,50	-
31	358228,63	2167160,79	Картометрический метод	2,50	-
32	358228,49	2167160,25	Картометрический метод	2,50	-
33	358247,76	2167125,02	Картометрический метод	2,50	-
34	358262,89	2167170,82	Картометрический метод	2,50	-
11	358275,66	2167209,61	Картометрический метод	2,50	-
<i>ЗУИ(3)</i>					

Сведения о местоположении границ объекта

35	359203,93	2168415,52	Картометрический метод	2,50	-
36	359210,88	2168422,47	Картометрический метод	2,50	-
37	359226,47	2168436,23	Картометрический метод	2,50	-
38	359239,18	2168448,36	Картометрический метод	2,50	-
39	359242,46	2168464,86	Картометрический метод	2,50	-
40	359241,72	2168481,34	Картометрический метод	2,50	-
41	359243,65	2168494,6	Картометрический метод	2,50	-
42	359249,51	2168506,92	Картометрический метод	2,50	-
43	359248,55	2168525,9	Картометрический метод	2,50	-
44	359310,73	2168592,46	Картометрический метод	2,50	-
45	359378,72	2168627,68	Картометрический метод	2,50	-
46	359415,59	2168626	Картометрический метод	2,50	-
47	359450,42	2168630,3	Картометрический метод	2,50	-
48	359462,39	2168628,99	Картометрический метод	2,50	-
49	359469,11	2168641,53	Картометрический метод	2,50	-
50	359473,37	2168657,31	Картометрический метод	2,50	-
51	359471,23	2168672,31	Картометрический метод	2,50	-
52	359467,71	2168684,63	Картометрический метод	2,50	-
53	359447,21	2168695,43	Картометрический метод	2,50	-
54	359417,09	2168699,6	Картометрический метод	2,50	-
55	359353,86	2168714,77	Картометрический метод	2,50	-
56	359440,23	2168839,35	Картометрический метод	2,50	-
57	359470,17	2168838,97	Картометрический метод	2,50	-
58	359526,2	2168829,89	Картометрический метод	2,50	-
59	359544,28	2168837,59	Картометрический метод	2,50	-
60	359561,28	2168853,19	Картометрический метод	2,50	-
61	359582,83	2168871,87	Картометрический метод	2,50	-
62	359596,72	2168875,5	Картометрический метод	2,50	-
63	359610,8	2168890,59	Картометрический метод	2,50	-
64	359617,74	2168905,05	Картометрический метод	2,50	-
65	359614,69	2168918,72	Картометрический метод	2,50	-
66	359597,16	2168941,69	Картометрический метод	2,50	-
67	359606,88	2168956,76	Картометрический метод	2,50	-
68	359643,72	2168950,35	Картометрический метод	2,50	-
69	359655,25	2168951,46	Картометрический метод	2,50	-
70	359659,7	2168953,82	Картометрический метод	2,50	-
71	359661,92	2168961,46	Картометрический метод	2,50	-
72	359657,92	2168967,87	Картометрический метод	2,50	-
73	359627,04	2168986,13	Картометрический метод	2,50	-
74	359643,77	2169006,6	Картометрический метод	2,50	-
75	359664,96	2168996,56	Картометрический метод	2,50	-
76	359673,01	2169004,16	Картометрический метод	2,50	-
77	359673,17	2169016,98	Картометрический метод	2,50	-
78	359666,22	2169029,82	Картометрический метод	2,50	-
79	359632,22	2169129,93	Картометрический метод	2,50	-
80	359620,83	2169132,01	Картометрический метод	2,50	-
81	359525,99	2169003,96	Картометрический метод	2,50	-
82	359336,26	2168750,52	Картометрический метод	2,50	-
83	359178,73	2168536,98	Картометрический метод	2,50	-
84	359134,22	2168479,74	Картометрический метод	2,50	-
85	359080,22	2168409,54	Картометрический метод	2,50	-

Сведения о местоположении границ объекта

86	359042,37	2168349,02	Картометрический метод	2,50	-
87	359009,65	2168339,95	Картометрический метод	2,50	-
88	358987,8	2168333,93	Картометрический метод	2,50	-
89	358954,91	2168316,43	Картометрический метод	2,50	-
90	358915	2168288,44	Картометрический метод	2,50	-
91	358901,7	2168267,78	Картометрический метод	2,50	-
92	358890,49	2168248,52	Картометрический метод	2,50	-
93	358872,65	2168241,87	Картометрический метод	2,50	-
94	358855,83	2168242,59	Картометрический метод	2,50	-
95	358823,64	2168255,88	Картометрический метод	2,50	-
96	358776,72	2168264,63	Картометрический метод	2,50	-
97	358734,01	2168260,77	Картометрический метод	2,50	-
98	358726,33	2168260,53	Картометрический метод	2,50	-
99	358711,26	2168260,08	Картометрический метод	2,50	-
100	358697,26	2168265,32	Картометрический метод	2,50	-
101	358676,25	2168270,24	Картометрический метод	2,50	-
102	358658,05	2168265,68	Картометрический метод	2,50	-
103	358645,1	2168255,89	Картометрический метод	2,50	-
104	358634,25	2168241,52	Картометрический метод	2,50	-
105	358632,83	2168225,13	Картометрический метод	2,50	-
106	358631,45	2168209,31	Картометрический метод	2,50	-
107	358640,33	2168180,98	Картометрический метод	2,50	-
108	358642,3	2168174,66	Картометрический метод	2,50	-
109	358659,46	2168139,31	Картометрический метод	2,50	-
110	358669,25	2168108,15	Картометрический метод	2,50	-
111	358669,25	2168086,79	Картометрический метод	2,50	-
112	358662,61	2168066,5	Картометрический метод	2,50	-
113	358642,65	2168042,7	Картометрический метод	2,50	-
114	358616,04	2168023,09	Картометрический метод	2,50	-
115	358592,24	2168012,24	Картометрический метод	2,50	-
116	358562,85	2168007,33	Картометрический метод	2,50	-
117	358540,78	2168008,03	Картометрический метод	2,50	-
118	358516,98	2168000,33	Картометрический метод	2,50	-
119	358504,38	2167979,68	Картометрический метод	2,50	-
120	358505,08	2167942,23	Картометрический метод	2,50	-
121	358511,73	2167889,01	Картометрический метод	2,50	-
122	358511,04	2167869,07	Картометрический метод	2,50	-
123	358501,58	2167852,61	Картометрический метод	2,50	-
124	358472,52	2167830,21	Картометрический метод	2,50	-
125	358489,33	2167821,81	Картометрический метод	2,50	-
126	358507,36	2167754,66	Картометрический метод	2,50	-
127	358529,69	2167800,48	Картометрический метод	2,50	-
128	358535,8	2167806,98	Картометрический метод	2,50	-
129	358616,65	2167846,03	Картометрический метод	2,50	-
130	358676,82	2167885,32	Картометрический метод	2,50	-
131	358676,21	2167893,2	Картометрический метод	2,50	-
132	358645,63	2167931,01	Картометрический метод	2,50	-
133	358642,16	2167928,57	Картометрический метод	2,50	-
134	358656,67	2167911,09	Картометрический метод	2,50	-
135	358634,9	2167890,22	Картометрический метод	2,50	-
136	358615,02	2167871,16	Картометрический метод	2,50	-

Сведения о местоположении границ объекта

137	358623,55	2167858,82	Картометрический метод	2,50	-
138	358618,6	2167855,4	Картометрический метод	2,50	-
139	358613,9	2167862,18	Картометрический метод	2,50	-
140	358574,93	2167829,08	Картометрический метод	2,50	-
141	358558,14	2167848,63	Картометрический метод	2,50	-
142	358557,51	2167849,58	Картометрический метод	2,50	-
143	358547,77	2167858,71	Картометрический метод	2,50	-
144	358546,6	2167859,93	Картометрический метод	2,50	-
145	358632,82	2167938,83	Картометрический метод	2,50	-
146	358638,14	2167934,31	Картометрический метод	2,50	-
147	358646,97	2167940,49	Картометрический метод	2,50	-
148	358683,02	2167895,91	Картометрический метод	2,50	-
149	358684,12	2167881,73	Картометрический метод	2,50	-
150	358620,1	2167839,93	Картометрический метод	2,50	-
151	358540	2167801,23	Картометрический метод	2,50	-
152	358535,52	2167796,46	Картометрический метод	2,50	-
153	358510,13	2167744,34	Картометрический метод	2,50	-
154	358519,69	2167708,72	Картометрический метод	2,50	-
155	358699,85	2167897,13	Картометрический метод	2,50	-
156	358639,82	2167958,3	Картометрический метод	2,50	-
157	358738,89	2168064,33	Картометрический метод	2,50	-
158	359042,41	2168348,98	Картометрический метод	2,50	-
159	359063,98	2168352,19	Картометрический метод	2,50	-
160	359091,6	2168359,74	Картометрический метод	2,50	-
161	359157,19	2168370,96	Картометрический метод	2,50	-
162	359180,24	2168384,78	Картометрический метод	2,50	-
163	359191,3	2168403,52	Картометрический метод	2,50	-
35	359203,93	2168415,52	Картометрический метод	2,50	-
ЗУ1(4)					
164	363930,4	2168591,25	Картометрический метод	2,50	-
165	363924,43	2168608,39	Картометрический метод	2,50	-
166	363918,19	2168637,68	Картометрический метод	2,50	-
167	363867,28	2168735,22	Картометрический метод	2,50	-
168	363846,43	2168783,49	Картометрический метод	2,50	-
169	363823,68	2168847,33	Картометрический метод	2,50	-
170	363788,44	2168932,7	Картометрический метод	2,50	-
171	363769,4	2168994,09	Картометрический метод	2,50	-
172	363723,78	2169036,01	Картометрический метод	2,50	-
173	363718,86	2169045,1	Картометрический метод	2,50	-
174	363711,87	2169106,93	Картометрический метод	2,50	-
175	363679,31	2169178,89	Картометрический метод	2,50	-
176	363524,08	2168745,18	Картометрический метод	2,50	-
177	362959,13	2168809,76	Картометрический метод	2,50	-
178	362936,8	2168474,55	Картометрический метод	2,50	-
179	362964,6	2168509,28	Картометрический метод	2,50	-
180	363007,7	2168535,68	Картометрический метод	2,50	-
181	363032,58	2168524,34	Картометрический метод	2,50	-
182	363047,85	2168507,25	Картометрический метод	2,50	-
183	363035,89	2168448,37	Картометрический метод	2,50	-
184	363093,01	2168339,69	Картометрический метод	2,50	-
185	363091,17	2168301,06	Картометрический метод	2,50	-

Сведения о местоположении границ объекта

186	363079,58	2168282,62	Картометрический метод	2,50	-
187	363081,92	2168271,5	Картометрический метод	2,50	-
188	363108,31	2168264,73	Картометрический метод	2,50	-
189	363128,62	2168283,91	Картометрический метод	2,50	-
190	363115,08	2168365,13	Картометрический метод	2,50	-
191	363102,44	2168504,09	Картометрический метод	2,50	-
192	363066,57	2168526,88	Картометрический метод	2,50	-
193	363065,67	2168547,63	Картометрический метод	2,50	-
194	363087,78	2168571,77	Картометрический метод	2,50	-
195	363197,42	2168608,1	Картометрический метод	2,50	-
196	363358,22	2168685,48	Картометрический метод	2,50	-
197	363418,96	2168697,88	Картометрический метод	2,50	-
198	363668,93	2168772,33	Картометрический метод	2,50	-
199	363803,38	2168794,44	Картометрический метод	2,50	-
200	363876,48	2168639,68	Картометрический метод	2,50	-
201	363892,87	2168579,12	Картометрический метод	2,50	-
164	363930,4	2168591,25	Картометрический метод	2,50	-
ЗУ(5)					
202	362946,86	2165221,94	Картометрический метод	2,50	-
203	362887,13	2165428,57	Картометрический метод	2,50	-
204	363002,43	2165618,02	Картометрический метод	2,50	-
205	363048,85	2165738,47	Картометрический метод	2,50	-
206	363097,42	2165829,9	Картометрический метод	2,50	-
207	363089,31	2165833,22	Картометрический метод	2,50	-
208	363043,9	2165756,33	Картометрический метод	2,50	-
209	363026,79	2165754,05	Картометрический метод	2,50	-
210	362985,74	2165738,09	Картометрический метод	2,50	-
211	362954,95	2165735,81	Картометрический метод	2,50	-
212	362925,31	2165730,11	Картометрический метод	2,50	-
213	362876,27	2165670,81	Картометрический метод	2,50	-
214	362835,22	2165578,44	Картометрический метод	2,50	-
215	362627,69	2165457,57	Картометрический метод	2,50	-
216	362629,97	2165521,43	Картометрический метод	2,50	-
217	362658,47	2165551,08	Картометрический метод	2,50	-
218	362586,5	2165650,56	Картометрический метод	2,50	-
219	362614,22	2165684,25	Картометрический метод	2,50	-
220	362582,35	2165801,25	Картометрический метод	2,50	-
221	362486,18	2165725,62	Картометрический метод	2,50	-
222	362487,08	2165755,4	Картометрический метод	2,50	-
223	362476,25	2165766,22	Картометрический метод	2,50	-
224	362437,45	2165737,35	Картометрический метод	2,50	-
225	362450,08	2165703,96	Картометрический метод	2,50	-
226	362248,65	2165510,33	Картометрический метод	2,50	-
227	362233,4	2165485,98	Картометрический метод	2,50	-
228	362122,57	2165535,24	Картометрический метод	2,50	-
229	362025,56	2165561,42	Картометрический метод	2,50	-
230	361875,77	2165622,78	Картометрический метод	2,50	-
231	361603,24	2165660,68	Картометрический метод	2,50	-
232	361530,23	2165803,29	Картометрический метод	2,50	-
233	361352,65	2165870,37	Картометрический метод	2,50	-
234	361165,53	2165944,52	Картометрический метод	2,50	-

Сведения о местоположении границ объекта

235	361172,72	2166101,91	Картометрический метод	2,50	-
236	361180,3	2166306,68	Картометрический метод	2,50	-
237	361356,36	2166313,18	Картометрический метод	2,50	-
238	361380,9	2166449,41	Картометрический метод	2,50	-
239	361372,61	2166513,07	Картометрический метод	2,50	-
240	361547,59	2166507,66	Картометрический метод	2,50	-
241	361707,93	2166486,53	Картометрический метод	2,50	-
242	361736,24	2166415,63	Картометрический метод	2,50	-
243	361838,22	2166401,69	Картометрический метод	2,50	-
244	361830,47	2166270,26	Картометрический метод	2,50	-
245	362202,74	2166249,18	Картометрический метод	2,50	-
246	362223,81	2166231,52	Картометрический метод	2,50	-
247	362591,93	2166195,2	Картометрический метод	2,50	-
248	362844,05	2166189,67	Картометрический метод	2,50	-
249	362921,55	2166182,85	Картометрический метод	2,50	-
250	362913,49	2166515,75	Картометрический метод	2,50	-
251	362505,26	2166566,28	Картометрический метод	2,50	-
252	362433,97	2166579,92	Картометрический метод	2,50	-
253	362283,41	2166604,6	Картометрический метод	2,50	-
254	362326,74	2166618,28	Картометрический метод	2,50	-
255	362326,74	2166691,26	Картометрический метод	2,50	-
256	362370,07	2166670,74	Картометрический метод	2,50	-
257	362370,07	2166714,07	Картометрический метод	2,50	-
258	362360,95	2166725,47	Картометрический метод	2,50	-
259	362301,65	2166718,63	Картометрический метод	2,50	-
260	362274,28	2166759,68	Картометрический метод	2,50	-
261	362217,27	2166686,7	Картометрический метод	2,50	-
262	362219,55	2166631,97	Картометрический метод	2,50	-
263	362269,72	2166611,44	Картометрический метод	2,50	-
264	362272,01	2166586,35	Картометрический метод	2,50	-
265	362251,48	2166474,6	Картометрический метод	2,50	-
266	362242,35	2166486	Картометрический метод	2,50	-
267	362242,35	2166517,94	Картометрический метод	2,50	-
268	362219,55	2166522,49	Картометрический метод	2,50	-
269	362194,46	2166479,16	Картометрический метод	2,50	-
270	362151,13	2166486	Картометрический метод	2,50	-
271	362173,94	2166426,71	Картометрический метод	2,50	-
272	362128,32	2166369,69	Картометрический метод	2,50	-
273	362023,42	2166397,06	Картометрический метод	2,50	-
274	362048,5	2166415,3	Картометрический метод	2,50	-
275	362048,5	2166460,92	Картометрический метод	2,50	-
276	361982,36	2166458,64	Картометрический метод	2,50	-
277	361968,68	2166492,85	Картометрический метод	2,50	-
278	361955	2166495,13	Картометрический метод	2,50	-
279	361925,35	2166454,08	Картометрический метод	2,50	-
280	361925,35	2166495,13	Картометрический метод	2,50	-
281	361955	2166600,04	Картометрический метод	2,50	-
282	361950,44	2166636,52	Картометрический метод	2,50	-
283	361959,56	2166711,79	Картометрический метод	2,50	-
284	361986,93	2166725,47	Картометрический метод	2,50	-
285	362012,01	2166777,92	Картометрический метод	2,50	-

Сведения о местоположении границ объекта

286	362002,89	2166860,03	Картометрический метод	2,50	-
287	361973,24	2166862,31	Картометрический метод	2,50	-
288	361993,77	2167104,05	Картометрический метод	2,50	-
289	362009,73	2167263,69	Картометрический метод	2,50	-
290	361836,41	2167297,91	Картометрический метод	2,50	-
291	361790,79	2167400,53	Картометрический метод	2,50	-
292	361720,09	2167380	Картометрический метод	2,50	-
293	361733,78	2167350,36	Картометрический метод	2,50	-
294	361729,22	2167322,99	Картометрический метод	2,50	-
295	361695,01	2167302,47	Картометрический метод	2,50	-
296	361676,76	2167275,1	Картометрический метод	2,50	-
297	361651,68	2167224,93	Картометрический метод	2,50	-
298	361626,59	2167202,12	Картометрический метод	2,50	-
299	361585,54	2167197,56	Картометрический метод	2,50	-
300	361549,05	2167240,89	Картометрический метод	2,50	-
301	361510,28	2167254,57	Картометрический метод	2,50	-
302	361501,16	2167222,64	Картометрический метод	2,50	-
303	361480,63	2167174,75	Картометрический метод	2,50	-
304	361407,65	2167161,07	Картометрический метод	2,50	-
305	361387,13	2167170,19	Картометрический метод	2,50	-
306	361373,44	2167129,14	Картометрический метод	2,50	-
307	361405,37	2167145,1	Картометрический метод	2,50	-
308	361414,49	2167133,7	Картометрический метод	2,50	-
309	361398,53	2167104,05	Картометрический метод	2,50	-
310	361380,28	2167040,2	Картометрический метод	2,50	-
311	361350,63	2167026,51	Картометрический метод	2,50	-
312	361352,92	2167069,84	Картометрический метод	2,50	-
313	361343,79	2167078,96	Картометрический метод	2,50	-
314	361322,23	2167034,15	Картометрический метод	2,50	-
315	361244,96	2167022,39	Картометрический метод	2,50	-
316	361210,53	2167044,65	Картометрический метод	2,50	-
317	361186,17	2167090,84	Картометрический метод	2,50	-
318	361175,22	2167350,51	Картометрический метод	2,50	-
319	361160,21	2167318,82	Картометрический метод	2,50	-
320	361165,31	2166991,43	Картометрический метод	2,50	-
321	361150,2	2166989,76	Картометрический метод	2,50	-
322	361123,32	2166999,83	Картометрический метод	2,50	-
323	361104,84	2166983,04	Картометрический метод	2,50	-
324	361130,04	2166944,4	Картометрический метод	2,50	-
325	361104,84	2166900,73	Картометрический метод	2,50	-
326	361051,1	2166899,05	Картометрический метод	2,50	-
327	361049,42	2166895,7	Картометрический метод	2,50	-
328	361064,53	2166875,54	Картометрический метод	2,50	-
329	361032,62	2166868,82	Картометрический метод	2,50	-
330	360980,55	2166828,51	Картометрический метод	2,50	-
331	360928,79	2166830,19	Картометрический метод	2,50	-
332	360878,74	2166724,52	Картометрический метод	2,50	-
333	360687,45	2166616,63	Картометрический метод	2,50	-
334	360387,48	2166368,66	Картометрический метод	2,50	-
335	360635,18	2166278,93	Картометрический метод	2,50	-
336	360706,99	2166244,04	Картометрический метод	2,50	-

Сведения о местоположении границ объекта

337	360772,92	2166231,44	Картометрический метод	2,50	-
338	360832,96	2166217,59	Картометрический метод	2,50	-
339	360933,87	2166164,33	Картометрический метод	2,50	-
340	360951,92	2166166,13	Картометрический метод	2,50	-
341	361008,77	2166134,55	Картометрический метод	2,50	-
342	360987,32	2166112,28	Картометрический метод	2,50	-
343	360887,86	2166019,6	Картометрический метод	2,50	-
344	360705,19	2165889,73	Картометрический метод	2,50	-
345	360642,62	2165816,5	Картометрический метод	2,50	-
346	360676,31	2165737,73	Картометрический метод	2,50	-
347	360673,7	2165705,22	Картометрический метод	2,50	-
348	360689,54	2165662,35	Картометрический метод	2,50	-
349	360682,58	2165640,55	Картометрический метод	2,50	-
350	360623,2	2165610,91	Картометрический метод	2,50	-
351	360588,58	2165610,33	Картометрический метод	2,50	-
352	360591,94	2165563,34	Картометрический метод	2,50	-
353	360528,15	2165506,26	Картометрический метод	2,50	-
354	360614,38	2165393,82	Картометрический метод	2,50	-
355	360676,94	2165431,19	Картометрический метод	2,50	-
356	360696,01	2165405,55	Картометрический метод	2,50	-
357	360710,54	2165411,25	Картометрический метод	2,50	-
358	360719,51	2165425,7	Картометрический метод	2,50	-
359	360731,74	2165435,81	Картометрический метод	2,50	-
360	360743,01	2165418,98	Картометрический метод	2,50	-
361	360763,24	2165361,91	Картометрический метод	2,50	-
362	360775,62	2165346,79	Картометрический метод	2,50	-
363	360800,08	2165355,19	Картометрический метод	2,50	-
364	360830,3	2165418,98	Картометрический метод	2,50	-
365	360857,15	2165358,55	Картометрический метод	2,50	-
366	360833,65	2165230,98	Картометрический метод	2,50	-
367	360877,3	2165147,05	Картометрический метод	2,50	-
368	360916,5	2165162,66	Картометрический метод	2,50	-
369	360920,94	2165147,05	Картометрический метод	2,50	-
370	360917,34	2165108,91	Картометрический метод	2,50	-
371	360929,1	2165073,64	Картометрический метод	2,50	-
372	360965,63	2165035,01	Картометрический метод	2,50	-
373	360976,55	2165052,23	Картометрический метод	2,50	-
374	360947,99	2165111,85	Картометрический метод	2,50	-
375	360964,58	2165116,84	Картометрический метод	2,50	-
376	361035,08	2164989,26	Картометрический метод	2,50	-
377	361025,01	2164965,76	Картометрический метод	2,50	-
378	361048,98	2164942,21	Картометрический метод	2,50	-
379	361044,15	2164925,62	Картометрический метод	2,50	-
380	361018,3	2164918,77	Картометрический метод	2,50	-
381	361018,3	2164878,48	Картометрический метод	2,50	-
382	361048,51	2164868,41	Картометрический метод	2,50	-
383	361070,61	2164952,29	Картометрический метод	2,50	-
384	361085,31	2164951,87	Картометрический метод	2,50	-
385	361088,8	2164938,91	Картометрический метод	2,50	-
386	361078,73	2164834,84	Картометрический метод	2,50	-
387	361008,23	2164777,76	Картометрический метод	2,50	-

Сведения о местоположении границ объекта

388	361063,05	2164668,01	Картометрический метод	2,50	-
389	360988,08	2164613,27	Картометрический метод	2,50	-
390	360894,08	2164697,19	Картометрический метод	2,50	-
391	360873,67	2164696,98	Картометрический метод	2,50	-
392	360853,79	2164646,84	Картометрический метод	2,50	-
393	360833,65	2164660,26	Картометрический метод	2,50	-
394	360793,37	2164640,12	Картометрический метод	2,50	-
395	360927,65	2164398,41	Картометрический метод	2,50	-
396	360907,51	2164371,55	Картометрический метод	2,50	-
397	360961,22	2164284,27	Картометрический метод	2,50	-
398	360907,16	2164247,32	Картометрический метод	2,50	-
399	360917,08	2164187,31	Картометрический метод	2,50	-
400	360938,97	2164156,86	Картометрический метод	2,50	-
401	360979,12	2164137,9	Картометрический метод	2,50	-
402	360985,22	2164104,52	Картометрический метод	2,50	-
403	361018,15	2164090,3	Картометрический метод	2,50	-
404	361122,61	2163957,65	Картометрический метод	2,50	-
405	361214,87	2163866,51	Картометрический метод	2,50	-
406	361253,23	2163809,21	Картометрический метод	2,50	-
407	361273,08	2163810,56	Картометрический метод	2,50	-
408	361311,88	2163868,32	Картометрический метод	2,50	-
409	361350,23	2163912,53	Картометрический метод	2,50	-
410	361376,4	2163981,56	Картометрический метод	2,50	-
411	361383,17	2164005,03	Картометрический метод	2,50	-
412	361407,08	2163994,65	Картометрический метод	2,50	-
413	361382,72	2163918,4	Картометрический метод	2,50	-
414	361355,2	2163857,94	Картометрический метод	2,50	-
415	361366,02	2163841,25	Картометрический метод	2,50	-
416	361338,05	2163801,54	Картометрический метод	2,50	-
417	361312,79	2163765,44	Картометрический метод	2,50	-
418	361321,81	2163736,57	Картометрический метод	2,50	-
419	361361,06	2163684,68	Картометрический метод	2,50	-
420	361393,55	2163599,85	Картометрический метод	2,50	-
421	361386,78	2163592,63	Картометрический метод	2,50	-
422	361353,84	2163616,55	Картометрический метод	2,50	-
423	361322,26	2163700,47	Картометрический метод	2,50	-
424	361308,27	2163729,8	Картометрический метод	2,50	-
425	361291,58	2163746,94	Картометрический метод	2,50	-
426	361287,11	2163754,85	Картометрический метод	2,50	-
427	361345,65	2163849,61	Картометрический метод	2,50	-
428	361330,95	2163858,84	Картометрический метод	2,50	-
429	361275,1	2163772,35	Картометрический метод	2,50	-
430	361269,92	2163785,3	Картометрический метод	2,50	-
431	361216,68	2163824,55	Картометрический метод	2,50	-
432	361203,59	2163831,77	Картометрический метод	2,50	-
433	361173,82	2163853,43	Картометрический метод	2,50	-
434	361146,52	2163895,16	Картометрический метод	2,50	-
435	361084,93	2163979,08	Картометрический метод	2,50	-
436	361007,1	2164073,84	Картометрический метод	2,50	-
437	360962,43	2164119,86	Картометрический метод	2,50	-
438	360893,62	2164181,9	Картометрический метод	2,50	-

Сведения о местоположении границ объекта

439	360821,43	2164229,73	Картометрический метод	2,50	-
440	360749,69	2164264,47	Картометрический метод	2,50	-
441	360677,95	2164315,9	Картометрический метод	2,50	-
442	360656,74	2164358,77	Картометрический метод	2,50	-
443	360614,78	2164403,88	Картометрический метод	2,50	-
444	360597,19	2164404,79	Картометрический метод	2,50	-
445	360623,35	2164375,01	Картометрический метод	2,50	-
446	360649,53	2164336,2	Картометрический метод	2,50	-
447	360680,66	2164290,64	Картометрический метод	2,50	-
448	360722,16	2164260,86	Картометрический метод	2,50	-
449	360792,1	2164228,82	Картометрический метод	2,50	-
450	360861,59	2164186,41	Картометрический метод	2,50	-
451	360915,5	2164143,32	Картометрический метод	2,50	-
452	360971,23	2164087,15	Картометрический метод	2,50	-
453	361012,96	2164044,06	Картометрический метод	2,50	-
454	361051,77	2163992,4	Картометрический метод	2,50	-
455	361093,05	2163945,47	Картометрический метод	2,50	-
456	361141,33	2163873,96	Картометрический метод	2,50	-
457	361166,82	2163838,76	Картометрический метод	2,50	-
458	361204,05	2163815,98	Картометрический метод	2,50	-
459	361232,02	2163801,54	Картометрический метод	2,50	-
460	361263,6	2163766,8	Картометрический метод	2,50	-
461	361274,26	2163748,41	Картометрический метод	2,50	-
462	361306,92	2163693,25	Картометрический метод	2,50	-
463	361342,11	2163604,82	Картометрический метод	2,50	-
464	361229,8	2163518,83	Картометрический метод	2,50	-
465	361166,01	2163609,48	Картометрический метод	2,50	-
466	361095,51	2163555,77	Картометрический метод	2,50	-
467	361126,67	2163505,55	Картометрический метод	2,50	-
468	361110,87	2163486,6	Картометрический метод	2,50	-
469	361061,94	2163525,55	Картометрический метод	2,50	-
470	361022,1	2163506,45	Картометрический метод	2,50	-
471	361112,3	2163424,84	Картометрический метод	2,50	-
472	361145,87	2163408,05	Картометрический метод	2,50	-
473	361182,8	2163404,69	Картометрический метод	2,50	-
474	361213,01	2163387,91	Картометрический метод	2,50	-
475	361249,16	2163337,25	Картометрический метод	2,50	-
476	361254,81	2163308,61	Картометрический метод	2,50	-
477	361236,51	2163287,19	Картометрический метод	2,50	-
478	361219,73	2163246,91	Картометрический метод	2,50	-
479	361206,09	2163260,35	Картометрический метод	2,50	-
480	361207	2163206,51	Картометрический метод	2,50	-
481	361211,51	2163210,22	Картометрический метод	2,50	-
482	361253,88	2163261,57	Картометрический метод	2,50	-
483	361293,09	2163321,43	Картометрический метод	2,50	-
484	361463,51	2163648,2	Картометрический метод	2,50	-
485	361570,02	2163842,82	Картометрический метод	2,50	-
486	361570,3	2163848,78	Картометрический метод	2,50	-
487	361567,21	2163852,7	Картометрический метод	2,50	-
488	361565,45	2163854,94	Картометрический метод	2,50	-
489	361568,83	2163858,78	Картометрический метод	2,50	-

Сведения о местоположении границ объекта

490	361573,96	2163864,6	Картометрический метод	2,50	-
491	361575,28	2163864,46	Картометрический метод	2,50	-
492	361578,68	2163862,24	Картометрический метод	2,50	-
493	361583,32	2163867,63	Картометрический метод	2,50	-
494	361618,11	2163923,93	Картометрический метод	2,50	-
495	361654,06	2163982,11	Картометрический метод	2,50	-
496	361719,38	2164080,52	Картометрический метод	2,50	-
497	361789,23	2164147,14	Картометрический метод	2,50	-
498	361761,33	2164191,73	Картометрический метод	2,50	-
499	361847,72	2164244,1	Картометрический метод	2,50	-
500	361828,15	2164290,1	Картометрический метод	2,50	-
501	361781,94	2164378,31	Картометрический метод	2,50	-
502	361767,94	2164424,52	Картометрический метод	2,50	-
503	361786,14	2164452,52	Картометрический метод	2,50	-
504	361979,37	2164593,95	Картометрический метод	2,50	-
505	362019,98	2164640,15	Картометрический метод	2,50	-
506	362066,18	2164563,14	Картометрический метод	2,50	-
507	362163,5	2164530,24	Картометрический метод	2,50	-
508	362199,75	2164529,6	Картометрический метод	2,50	-
509	362197,76	2164534,82	Картометрический метод	2,50	-
510	362209,44	2164547,72	Картометрический метод	2,50	-
511	362219,68	2164540,12	Картометрический метод	2,50	-
512	362227,17	2164543,95	Картометрический метод	2,50	-
513	362323,54	2164650,63	Картометрический метод	2,50	-
514	362246,81	2164939,22	Картометрический метод	2,50	-
515	362312,49	2164984,28	Картометрический метод	2,50	-
516	362459,15	2165081,86	Картометрический метод	2,50	-
517	362639,86	2165044,88	Картометрический метод	2,50	-
202	362946,86	2165221,94	Картометрический метод	2,50	-
518	361743,15	2164126,11	Картометрический метод	2,50	-
519	361751,26	2164134,74	Картометрический метод	2,50	-
520	361736,91	2164148,36	Картометрический метод	2,50	-
521	361729,33	2164139,76	Картометрический метод	2,50	-
518	361743,15	2164126,11	Картометрический метод	2,50	-
522	362567,91	2165354,77	Картометрический метод	2,50	-
523	362585,05	2165433,28	Картометрический метод	2,50	-
524	362559,78	2165455,84	Картометрический метод	2,50	-
525	362535,42	2165430,57	Картометрический метод	2,50	-
526	362530,91	2165406,21	Картометрический метод	2,50	-
522	362567,91	2165354,77	Картометрический метод	2,50	-
527	361067,58	2166199,95	Картометрический метод	2,50	-
528	361078,49	2166240,05	Картометрический метод	2,50	-
529	361076,18	2166321,72	Картометрический метод	2,50	-
530	361097,16	2166385,84	Картометрический метод	2,50	-
531	361073,25	2166431,32	Картометрический метод	2,50	-
532	361021,59	2166235,64	Картометрический метод	2,50	-
533	361043,45	2166224,69	Картометрический метод	2,50	-
534	361050,16	2166202,87	Картометрический метод	2,50	-

Сведения о местоположении границ объекта

527	361067,58	2166199,95	Картометрический метод	2,50	-
535	362571,52	2165272,65	Картометрический метод	2,50	-
536	362574,22	2165300,63	Картометрический метод	2,50	-
537	362522,79	2165351,16	Картометрический метод	2,50	-
538	362506,54	2165346,65	Картометрический метод	2,50	-
539	362493	2165366,5	Картометрический метод	2,50	-
540	362520,98	2165378,23	Картометрический метод	2,50	-
541	362521,88	2165406,21	Картометрический метод	2,50	-
542	362500,23	2165420,65	Картометрический метод	2,50	-
543	362492,1	2165417,94	Картометрический метод	2,50	-
544	362464,13	2165392,67	Картометрический метод	2,50	-
545	362375,69	2165428,76	Картометрический метод	2,50	-
546	362362,16	2165395,38	Картометрический метод	2,50	-
535	362571,52	2165272,65	Картометрический метод	2,50	-
547	361107,26	2166565,27	Картометрический метод	2,50	-
548	361153,45	2166597,18	Картометрический метод	2,50	-
549	361139,13	2166647,69	Картометрический метод	2,50	-
550	361169,34	2166753,44	Картометрический метод	2,50	-
551	361172,55	2166778,37	Картометрический метод	2,50	-
552	361150,88	2166798,77	Картометрический метод	2,50	-
553	361092,13	2166815,55	Картометрический метод	2,50	-
554	361046,8	2166795,41	Картометрический метод	2,50	-
555	361027,05	2166753,81	Картометрический метод	2,50	-
556	361126,58	2166720,64	Картометрический метод	2,50	-
557	361129,09	2166685,36	Картометрический метод	2,50	-
547	361107,26	2166565,27	Картометрический метод	2,50	-
558	361642,77	2163976,71	Картометрический метод	2,50	-
559	361688,91	2164048,15	Картометрический метод	2,50	-
560	361705,18	2164071,72	Картометрический метод	2,50	-
561	361723,47	2164095,33	Картометрический метод	2,50	-
562	361738,43	2164110,78	Картометрический метод	2,50	-
563	361677,53	2164211,14	Картометрический метод	2,50	-
564	361557,9	2164160,48	Картометрический метод	2,50	-
565	361535,82	2164157,61	Картометрический метод	2,50	-
566	361547,85	2164138,28	Картометрический метод	2,50	-
567	361480,8	2164067,17	Картометрический метод	2,50	-
568	361486,97	2164054,84	Картометрический метод	2,50	-
569	361429,54	2163988,19	Картометрический метод	2,50	-
570	361392,75	2163925,32	Картометрический метод	2,50	-
571	361410,65	2163905,47	Картометрический метод	2,50	-
572	361447,89	2163864,18	Картометрический метод	2,50	-
573	361450,34	2163865,94	Картометрический метод	2,50	-
574	361546,16	2163936,57	Картометрический метод	2,50	-
575	361557,84	2163913,24	Картометрический метод	2,50	-
576	361638,32	2163984,01	Картометрический метод	2,50	-
558	361642,77	2163976,71	Картометрический метод	2,50	-
577	361621,91	2164390,58	Картометрический метод	2,50	-
578	362021,32	2164755,72	Картометрический метод	2,50	-

Сведения о местоположении границ объекта

579	361799,81	2165042,75	Картометрический метод	2,50	-
580	361390,26	2164690,75	Картометрический метод	2,50	-
577	361621,91	2164390,58	Картометрический метод	2,50	-
ЗУ1(6)					
581	363797,74	2165333,08	Картометрический метод	2,50	-
582	363800	2165354,74	Картометрический метод	2,50	-
583	363786,46	2165384,97	Картометрический метод	2,50	-
584	363754,43	2165392,19	Картометрический метод	2,50	-
585	363723,85	2165393,09	Картометрический метод	2,50	-
586	363716,83	2165342,47	Картометрический метод	2,50	-
587	363766,23	2165318,01	Картометрический метод	2,50	-
588	363778,34	2165319,54	Картометрический метод	2,50	-
581	363797,74	2165333,08	Картометрический метод	2,50	-
ЗУ1(7)					
589	363957,79	2164927,51	Картометрический метод	2,50	-
590	363957,79	2164951,66	Картометрический метод	2,50	-
591	363941,06	2164971,28	Картометрический метод	2,50	-
592	363968,44	2165021,07	Картометрический метод	2,50	-
593	363995,82	2165002,97	Картометрический метод	2,50	-
594	363998,86	2165007,49	Картометрический метод	2,50	-
595	364001,9	2165036,16	Картометрический метод	2,50	-
596	364027,76	2165072,38	Картометрический метод	2,50	-
597	364029,28	2165114,63	Картометрический метод	2,50	-
598	364067,31	2165104,07	Картометрический метод	2,50	-
599	364068,83	2165085,96	Картометрический метод	2,50	-
600	364081	2165085,96	Картометрический метод	2,50	-
601	364074,92	2165123,68	Картометрический метод	2,50	-
602	364097,74	2165125,19	Картометрический метод	2,50	-
603	364100,78	2165104,07	Картометрический метод	2,50	-
604	364122,7	2165106,33	Картометрический метод	2,50	-
605	364142,45	2165131,77	Картометрический метод	2,50	-
606	364096,22	2165149,33	Картометрический метод	2,50	-
607	364103,82	2165182,53	Картометрический метод	2,50	-
608	364144,89	2165199,13	Картометрический метод	2,50	-
609	364143,37	2165218,74	Картометрический метод	2,50	-
610	364117,51	2165236,85	Картометрический метод	2,50	-
611	364092,51	2165228,52	Картометрический метод	2,50	-
612	363965,72	2165109,35	Картометрический метод	2,50	-
613	363929,96	2165103,69	Картометрический метод	2,50	-
614	363882,39	2165039,47	Картометрический метод	2,50	-
615	363835,7	2164876,11	Картометрический метод	2,50	-
616	363802,71	2164896,89	Картометрический метод	2,50	-
617	363728,5	2164963,08	Картометрический метод	2,50	-
618	363679,98	2164898,44	Картометрический метод	2,50	-
619	363657,01	2165037,26	Картометрический метод	2,50	-
620	363650,15	2165078,7	Картометрический метод	2,50	-
621	363658,45	2165151,53	Картометрический метод	2,50	-
622	363675,08	2165297,49	Картометрический метод	2,50	-
623	363614,93	2165271,08	Картометрический метод	2,50	-
624	363588,97	2165272,84	Картометрический метод	2,50	-
625	363568,74	2165307,4	Картометрический метод	2,50	-

Сведения о местоположении границ объекта

626	363626,48	2165338,68	Картометрический метод	2,50	-
627	363626,6	2165374,33	Картометрический метод	2,50	-
628	363657,38	2165384,59	Картометрический метод	2,50	-
629	363683,22	2165368,91	Картометрический метод	2,50	-
630	363692,5	2165450,31	Картометрический метод	2,50	-
631	363672,32	2165460,81	Картометрический метод	2,50	-
632	363629,06	2165436,77	Картометрический метод	2,50	-
633	363622,72	2165434,97	Картометрический метод	2,50	-
634	363488,25	2165458,46	Картометрический метод	2,50	-
635	363487,6	2165475,08	Картометрический метод	2,50	-
636	363410,57	2165438,85	Картометрический метод	2,50	-
637	363335,73	2165596,29	Картометрический метод	2,50	-
638	363096,69	2165542,57	Картометрический метод	2,50	-
639	363078,12	2165410,87	Картометрический метод	2,50	-
640	363237,15	2165352,24	Картометрический метод	2,50	-
641	363202,09	2165233,52	Картометрический метод	2,50	-
642	363213,24	2165200,41	Картометрический метод	2,50	-
643	363212,07	2165180,13	Картометрический метод	2,50	-
644	363101,18	2165203,69	Картометрический метод	2,50	-
645	363040,48	2165188,67	Картометрический метод	2,50	-
646	362797,04	2165084	Картометрический метод	2,50	-
647	362477,14	2164939,28	Картометрический метод	2,50	-
648	362545,14	2164790,42	Картометрический метод	2,50	-
649	362507,74	2164759,88	Картометрический метод	2,50	-
650	362514,38	2164754,95	Картометрический метод	2,50	-
651	362571,16	2164761,35	Картометрический метод	2,50	-
652	362573,97	2164762,38	Картометрический метод	2,50	-
653	362573,69	2164764,97	Картометрический метод	2,50	-
654	362568,13	2164774,57	Картометрический метод	2,50	-
655	362576,24	2164779,34	Картометрический метод	2,50	-
656	362581,6	2164770,39	Картометрический метод	2,50	-
657	362588,1	2164763,36	Картометрический метод	2,50	-
658	362783,29	2164780,19	Картометрический метод	2,50	-
659	362996,5	2164800,95	Картометрический метод	2,50	-
660	363022,98	2164791,89	Картометрический метод	2,50	-
661	363028,6	2164797,27	Картометрический метод	2,50	-
662	363028,32	2164810,85	Картометрический метод	2,50	-
663	363036,51	2164811,78	Картометрический метод	2,50	-
664	363067,49	2164769,65	Картометрический метод	2,50	-
665	363144,77	2164654,71	Картометрический метод	2,50	-
666	363243,85	2164554,91	Картометрический метод	2,50	-
667	363306,29	2164480,34	Картометрический метод	2,50	-
668	363388,51	2164363,5	Картометрический метод	2,50	-
669	363396,83	2164357,79	Картометрический метод	2,50	-
670	363407,52	2164356,84	Картометрический метод	2,50	-
671	363427,31	2164361,1	Картометрический метод	2,50	-
672	363468,01	2164373,6	Картометрический метод	2,50	-
673	363481,89	2164378,28	Картометрический метод	2,50	-
674	363509,38	2164390,62	Картометрический метод	2,50	-
675	363534,62	2164406	Картометрический метод	2,50	-
676	363546,95	2164414,99	Картометрический метод	2,50	-

Сведения о местоположении границ объекта

677	363571,64	2164434,28	Картометрический метод	2,50	-
678	363583,44	2164444,33	Картометрический метод	2,50	-
679	363605,47	2164464,61	Картометрический метод	2,50	-
680	363615,72	2164475,06	Картометрический метод	2,50	-
681	363624,83	2164485,73	Картометрический метод	2,50	-
682	363633,4	2164497,53	Картометрический метод	2,50	-
683	363646,48	2164521,92	Картометрический метод	2,50	-
684	363663,28	2164551,23	Картометрический метод	2,50	-
685	363676,56	2164573,79	Картометрический метод	2,50	-
686	363696,88	2164603,49	Картометрический метод	2,50	-
687	363718,49	2164628,46	Картометрический метод	2,50	-
688	363730,4	2164642,31	Картометрический метод	2,50	-
689	363795,99	2164716,85	Картометрический метод	2,50	-
690	363851,42	2164780,82	Картометрический метод	2,50	-
691	363893,54	2164828,48	Картометрический метод	2,50	-
692	363899,99	2164876,21	Картометрический метод	2,50	-
693	363915,2	2164916,95	Картометрический метод	2,50	-
694	363950,19	2164916,95	Картометрический метод	2,50	-
589	363957,79	2164927,51	Картометрический метод	2,50	-
695	362753,55	2164827,76	Картометрический метод	2,50	-
696	362774,91	2164925,92	Картометрический метод	2,50	-
697	362744,85	2164966,21	Картометрический метод	2,50	-
698	362666,49	2164934,61	Картометрический метод	2,50	-
699	362649,74	2164779,7	Картометрический метод	2,50	-
695	362753,55	2164827,76	Картометрический метод	2,50	-
ЗУ1(8)					
700	363980,19	2165380,1	Картометрический метод	2,50	-
701	364002,62	2165379,71	Картометрический метод	2,50	-
702	364031,08	2165396,32	Картометрический метод	2,50	-
703	364240,57	2165741,34	Картометрический метод	2,50	-
704	364208,15	2165760,35	Картометрический метод	2,50	-
705	364199,99	2165860,58	Картометрический метод	2,50	-
706	364366,98	2165941,42	Картометрический метод	2,50	-
707	364346,53	2165937,93	Картометрический метод	2,50	-
708	364241,29	2165914,9	Картометрический метод	2,50	-
709	364236,31	2165919,12	Картометрический метод	2,50	-
710	364163,21	2165909,14	Картометрический метод	2,50	-
711	364190,61	2165735,17	Картометрический метод	2,50	-
712	364076,31	2165509,28	Картометрический метод	2,50	-
700	363980,19	2165380,1	Картометрический метод	2,50	-
ЗУ1(9)					
713	364276,42	2165291,68	Картометрический метод	2,50	-
714	364298,16	2165317,53	Картометрический метод	2,50	-
715	364309,69	2165329,51	Картометрический метод	2,50	-
716	364321,87	2165340,39	Картометрический метод	2,50	-
717	364330	2165346,56	Картометрический метод	2,50	-
718	364436,98	2165538,66	Картометрический метод	2,50	-
719	364655,64	2165914,18	Картометрический метод	2,50	-
720	364652,85	2165914,21	Картометрический метод	2,50	-
721	364472,14	2165604,55	Картометрический метод	2,50	-

Сведения о местоположении границ объекта

722	364395,27	2165468,21	Картометрический метод	2,50	-
723	364358,44	2165402,88	Картометрический метод	2,50	-
724	364290,28	2165348,39	Картометрический метод	2,50	-
725	364283,05	2165338,48	Картометрический метод	2,50	-
726	364267,04	2165317,92	Картометрический метод	2,50	-
713	364276,42	2165291,68	Картометрический метод	2,50	-
ЗУ1(10)					
727	357624,51	2160279,13	Картометрический метод	2,50	-
728	357642,08	2160290,01	Картометрический метод	2,50	-
729	357654,71	2160306,21	Картометрический метод	2,50	-
730	357659,98	2160323,08	Картометрический метод	2,50	-
731	357661,22	2160339,99	Картометрический метод	2,50	-
732	357669,14	2160354,93	Картометрический метод	2,50	-
733	357673,46	2160367,54	Картометрический метод	2,50	-
734	357674,25	2160387	Картометрический метод	2,50	-
735	357679,57	2160402,58	Картометрический метод	2,50	-
736	357687,16	2160416,04	Картометрический метод	2,50	-
737	357689,3	2160428,21	Картометрический метод	2,50	-
738	357688,35	2160444,68	Картометрический метод	2,50	-
739	357692,71	2160466,82	Картометрический метод	2,50	-
740	357706,18	2160500,65	Картометрический метод	2,50	-
741	357730,25	2160546,22	Картометрический метод	2,50	-
742	357743,69	2160570,69	Картометрический метод	2,50	-
743	357758,21	2160595,76	Картометрический метод	2,50	-
744	357770,24	2160618,72	Картометрический метод	2,50	-
745	357788,04	2160654,53	Картометрический метод	2,50	-
746	357805,09	2160701,32	Картометрический метод	2,50	-
747	357813,58	2160731,32	Картометрический метод	2,50	-
748	357824,32	2160759,54	Картометрический метод	2,50	-
749	357835,58	2160783,4	Картометрический метод	2,50	-
750	357851,07	2160812,17	Картометрический метод	2,50	-
751	357867,94	2160832,91	Картометрический метод	2,50	-
752	357889,61	2160852,37	Картометрический метод	2,50	-
753	357912,17	2160867,82	Картометрический метод	2,50	-
754	357946,42	2160884,05	Картометрический метод	2,50	-
755	357980,43	2160896,97	Картометрический метод	2,50	-
756	358007,41	2160911,48	Картометрический метод	2,50	-
757	358024,08	2160927,65	Картометрический метод	2,50	-
758	358045,56	2160952,96	Картометрический метод	2,50	-
759	358061,61	2160986,14	Картометрический метод	2,50	-
760	358074,07	2161017,74	Картометрический метод	2,50	-
761	358084,51	2161054,39	Картометрический метод	2,50	-
762	358097	2161085,62	Картометрический метод	2,50	-
763	358105,14	2161104,23	Картометрический метод	2,50	-
764	358107,61	2161117,51	Картометрический метод	2,50	-
765	358106,37	2161131,77	Картометрический метод	2,50	-
766	358098,57	2161155,69	Картометрический метод	2,50	-
767	358097,53	2161175,08	Картометрический метод	2,50	-
768	358097,12	2161238,67	Картометрический метод	2,50	-
769	358098,15	2161282,69	Картометрический метод	2,50	-
770	358105,09	2161345,99	Картометрический метод	2,50	-

Сведения о местоположении границ объекта

771	358101,65	2161371,15	Картометрический метод	2,50	-
772	358093,4	2161397,62	Картометрический метод	2,50	-
773	358082,8	2161427,86	Картометрический метод	2,50	-
774	358076,22	2161458,79	Картометрический метод	2,50	-
775	358074,62	2161483,66	Картометрический метод	2,50	-
776	358075,18	2161519,97	Картометрический метод	2,50	-
777	358077,75	2161551,21	Картометрический метод	2,50	-
778	358084,66	2161594,71	Картометрический метод	2,50	-
779	358090,34	2161621,12	Картометрический метод	2,50	-
780	358101,15	2161657,79	Картометрический метод	2,50	-
781	358102,64	2161667,88	Картометрический метод	2,50	-
782	358154,18	2161701,15	Картометрический метод	2,50	-
783	358219,83	2161713,94	Картометрический метод	2,50	-
784	358292,72	2161697,74	Картометрический метод	2,50	-
785	358361,35	2161664,04	Картометрический метод	2,50	-
786	358366,88	2161647,66	Картометрический метод	2,50	-
787	358373,28	2161611,97	Картометрический метод	2,50	-
788	358381,62	2161582,94	Картометрический метод	2,50	-
789	358391,98	2161559,29	Картометрический метод	2,50	-
790	358405,44	2161541,43	Картометрический метод	2,50	-
791	358429,21	2161522,1	Картометрический метод	2,50	-
792	358459,82	2161506,31	Картометрический метод	2,50	-
793	358481,19	2161503,4	Картометрический метод	2,50	-
794	358500,53	2161505,54	Картометрический метод	2,50	-
795	358519,99	2161515,38	Картометрический метод	2,50	-
796	358557,34	2161537,41	Картометрический метод	2,50	-
797	358568,66	2161538,53	Картометрический метод	2,50	-
798	358580,43	2161537,48	Картометрический метод	2,50	-
799	358621,68	2161521,32	Картометрический метод	2,50	-
800	358635,64	2161520,35	Картометрический метод	2,50	-
801	358647,25	2161523,69	Картометрический метод	2,50	-
802	358663,72	2161535,27	Картометрический метод	2,50	-
803	358670,4	2161538,21	Картометрический метод	2,50	-
804	358681,87	2161550,56	Картометрический метод	2,50	-
805	358700,14	2161573,38	Картометрический метод	2,50	-
806	358716,86	2161608,43	Картометрический метод	2,50	-
807	358731,33	2161645,22	Картометрический метод	2,50	-
808	358764,59	2161728,95	Картометрический метод	2,50	-
809	358794,41	2161778,29	Картометрический метод	2,50	-
810	358819,38	2161800,43	Картометрический метод	2,50	-
811	358833,34	2161809,89	Картометрический метод	2,50	-
812	358841,76	2161820,81	Картометрический метод	2,50	-
813	358844,66	2161831,91	Картометрический метод	2,50	-
814	358841,64	2161845	Картометрический метод	2,50	-
815	358832,33	2161869,97	Картометрический метод	2,50	-
816	358817,11	2161906,83	Картометрический метод	2,50	-
817	358811,99	2161927,54	Картометрический метод	2,50	-
818	358810,67	2161944,36	Картометрический метод	2,50	-
819	358810,78	2161961,96	Картометрический метод	2,50	-
820	358813,54	2161977,45	Картометрический метод	2,50	-
821	358823,48	2161997,23	Картометрический метод	2,50	-

Сведения о местоположении границ объекта

822	358857,2	2162028,84	Картометрический метод	2,50	-
823	358901,08	2162052,92	Картометрический метод	2,50	-
824	358935,23	2162072,07	Картометрический метод	2,50	-
825	358958,14	2162077,28	Картометрический метод	2,50	-
826	358992,66	2162077,36	Картометрический метод	2,50	-
827	359009,12	2162065,86	Картометрический метод	2,50	-
828	359017,29	2162052,22	Картометрический метод	2,50	-
829	359025,3	2162033,07	Картометрический метод	2,50	-
830	359034,26	2162017,99	Картометрический метод	2,50	-
831	359036,99	2162010,39	Картометрический метод	2,50	-
832	359051,06	2162007,83	Картометрический метод	2,50	-
833	359062,47	2162018,43	Картометрический метод	2,50	-
834	359079,4	2162037,35	Картометрический метод	2,50	-
835	359094,08	2162057,66	Картометрический метод	2,50	-
836	359103,08	2162072,63	Картометрический метод	2,50	-
837	359115,38	2162087,74	Картометрический метод	2,50	-
838	359121,82	2162098,9	Картометрический метод	2,50	-
839	359114,88	2162112,63	Картометрический метод	2,50	-
840	359109,89	2162119,07	Картометрический метод	2,50	-
841	359108,08	2162128,9	Картометрический метод	2,50	-
842	359104,6	2162134,28	Картометрический метод	2,50	-
843	359096,43	2162137,29	Картометрический метод	2,50	-
844	359084,31	2162137,97	Картометрический метод	2,50	-
845	359071,33	2162141,91	Картометрический метод	2,50	-
846	359062,62	2162150,04	Картометрический метод	2,50	-
847	359054,14	2162161,83	Картометрический метод	2,50	-
848	359045,23	2162165,19	Картометрический метод	2,50	-
849	359029,78	2162166,85	Картометрический метод	2,50	-
850	359018,9	2162163,16	Картометрический метод	2,50	-
851	359003,43	2162154,93	Картометрический метод	2,50	-
852	358998	2162153,27	Картометрический метод	2,50	-
853	358991,71	2162154,88	Картометрический метод	2,50	-
854	358981,79	2162155,63	Картометрический метод	2,50	-
855	358968,35	2162151,65	Картометрический метод	2,50	-
856	358952,22	2162156,92	Картометрический метод	2,50	-
857	358962,18	2162159,03	Картометрический метод	2,50	-
858	358970,61	2162169,11	Картометрический метод	2,50	-
859	359029,3	2162188,28	Картометрический метод	2,50	-
860	359018,48	2162198,69	Картометрический метод	2,50	-
861	358886,31	2162186,67	Картометрический метод	2,50	-
862	358839,1	2162200,99	Картометрический метод	2,50	-
863	358836,86	2162207,88	Картометрический метод	2,50	-
864	358894,32	2162294,88	Картометрический метод	2,50	-
865	358903,33	2162308,33	Картометрический метод	2,50	-
866	358921,15	2162348,57	Картометрический метод	2,50	-
867	358913,91	2162378,35	Картометрический метод	2,50	-
868	358847,96	2162340,52	Картометрический метод	2,50	-
869	358762,77	2162320,42	Картометрический метод	2,50	-
870	358723,47	2162333,24	Картометрический метод	2,50	-
871	358716,91	2162342,72	Картометрический метод	2,50	-
872	358701,59	2162375,93	Картометрический метод	2,50	-

Сведения о местоположении границ объекта

873	358666,2	2162420,19	Картометрический метод	2,50	-
874	358642,88	2162462,04	Картометрический метод	2,50	-
875	358614,3	2162471,25	Картометрический метод	2,50	-
876	358578,23	2162458,57	Картометрический метод	2,50	-
877	358556,22	2162427,03	Картометрический метод	2,50	-
878	358470,76	2162431,46	Картометрический метод	2,50	-
879	358458,54	2162432,02	Картометрический метод	2,50	-
880	358410,46	2162408,89	Картометрический метод	2,50	-
881	358376,54	2162396,19	Картометрический метод	2,50	-
882	358329,3	2162389,88	Картометрический метод	2,50	-
883	358234,73	2162428,96	Картометрический метод	2,50	-
884	358222,94	2162439,14	Картометрический метод	2,50	-
885	358206,16	2162473,31	Картометрический метод	2,50	-
886	358229,43	2162509,22	Картометрический метод	2,50	-
887	358289,81	2162574,71	Картометрический метод	2,50	-
888	358311,39	2162623,8	Картометрический метод	2,50	-
889	358285,78	2162648,75	Картометрический метод	2,50	-
890	358255,09	2162652,77	Картометрический метод	2,50	-
891	358158,58	2162561,03	Картометрический метод	2,50	-
892	358076,24	2162528,94	Картометрический метод	2,50	-
893	358006	2162512,56	Картометрический метод	2,50	-
894	357999,84	2162517,75	Картометрический метод	2,50	-
895	357962,34	2162620,68	Картометрический метод	2,50	-
896	357961,98	2162623,43	Картометрический метод	2,50	-
897	357952,09	2162659,4	Картометрический метод	2,50	-
898	357925,3	2162667,26	Картометрический метод	2,50	-
899	357790,05	2162730,3	Картометрический метод	2,50	-
900	357775,29	2162738,5	Картометрический метод	2,50	-
901	357712,15	2162819,67	Картометрический метод	2,50	-
902	357676,92	2162836,51	Картометрический метод	2,50	-
903	357640,39	2162814,24	Картометрический метод	2,50	-
904	357583,26	2162792,8	Картометрический метод	2,50	-
905	357551,95	2162788,16	Картометрический метод	2,50	-
906	357525,95	2162786,1	Картометрический метод	2,50	-
907	357515,07	2162782,69	Картометрический метод	2,50	-
908	357496,4	2162779,92	Картометрический метод	2,50	-
909	357464,54	2162766,84	Картометрический метод	2,50	-
910	357420,07	2162752,89	Картометрический метод	2,50	-
911	357335,83	2162717,49	Картометрический метод	2,50	-
912	357294,83	2162707,34	Картометрический метод	2,50	-
913	357280,52	2162710,25	Картометрический метод	2,50	-
914	357255,89	2162734,86	Картометрический метод	2,50	-
915	357259,11	2162765,44	Картометрический метод	2,50	-
916	357304,15	2162820,16	Картометрический метод	2,50	-
917	357366,9	2162840,28	Картометрический метод	2,50	-
918	357374,94	2162868,45	Картометрический метод	2,50	-
919	357340,34	2162911,91	Картометрический метод	2,50	-
920	357335,1	2162911,53	Картометрический метод	2,50	-
921	357316,22	2162918,48	Картометрический метод	2,50	-
922	357297,1	2162907,94	Картометрический метод	2,50	-
923	357290,62	2162889,36	Картометрический метод	2,50	-

Сведения о местоположении границ объекта

924	357251,85	2162842,7	Картометрический метод	2,50	-
925	357193,93	2162780,73	Картометрический метод	2,50	-
926	357148,08	2162755,78	Картометрический метод	2,50	-
927	357113,48	2162752,98	Картометрический метод	2,50	-
928	357051,29	2162774,71	Картометрический метод	2,50	-
929	357047,83	2162776,92	Картометрический метод	2,50	-
930	356973,89	2162886,14	Картометрический метод	2,50	-
931	356954,34	2162904,77	Картометрический метод	2,50	-
932	356951,73	2162908,69	Картометрический метод	2,50	-
933	356947,8	2162911	Картометрический метод	2,50	-
934	356898,42	2162958,03	Картометрический метод	2,50	-
935	356876,15	2162963,99	Картометрический метод	2,50	-
936	356856,04	2162981	Картометрический метод	2,50	-
937	356804,49	2163010,97	Картометрический метод	2,50	-
938	356725,75	2163023,58	Картометрический метод	2,50	-
939	356723,81	2163048,58	Картометрический метод	2,50	-
940	356700,67	2163038,08	Картометрический метод	2,50	-
941	356684,78	2163016,97	Картометрический метод	2,50	-
942	356675,8	2162998,24	Картометрический метод	2,50	-
943	356669,38	2162983,6	Картометрический метод	2,50	-
944	356661,45	2162968,59	Картометрический метод	2,50	-
945	356653,54	2162953,27	Картометрический метод	2,50	-
946	356652,6	2162939,47	Картометрический метод	2,50	-
947	356654,03	2162927,3	Картометрический метод	2,50	-
948	356660,12	2162913,5	Картометрический метод	2,50	-
949	356672,86	2162894,16	Картометрический метод	2,50	-
950	356685,44	2162871,45	Картометрический метод	2,50	-
951	356694,48	2162852,88	Картометрический метод	2,50	-
952	356702,5	2162844,05	Картометрический метод	2,50	-
953	356709,19	2162837,61	Картометрический метод	2,50	-
954	356726,6	2162830,7	Картометрический метод	2,50	-
955	356749,63	2162821,27	Картометрический метод	2,50	-
956	356763,26	2162809,93	Картометрический метод	2,50	-
957	356779,93	2162791,68	Картометрический метод	2,50	-
958	356789,73	2162776,8	Картометрический метод	2,50	-
959	356800,36	2162756,76	Картометрический метод	2,50	-
960	356806,8	2162734,72	Картометрический метод	2,50	-
961	356813,24	2162712,67	Картометрический метод	2,50	-
962	356818,34	2162685,98	Картометрический метод	2,50	-
963	356825,03	2162650,8	Картометрический метод	2,50	-
964	356824,06	2162637,61	Картометрический метод	2,50	-
965	356818,9	2162629,44	Картометрический метод	2,50	-
966	356810,23	2162624,79	Картометрический метод	2,50	-
967	356799,53	2162624,64	Картометрический метод	2,50	-
968	356782,17	2162630,33	Картометрический метод	2,50	-
969	356763,1	2162640,22	Картометрический метод	2,50	-
970	356741,05	2162648,16	Картометрический метод	2,50	-
971	356714,55	2162660,49	Картометрический метод	2,50	-
972	356672,18	2162678,88	Картометрический метод	2,50	-
973	356644,65	2162693,61	Картометрический метод	2,50	-
974	356627,95	2162698,1	Картометрический метод	2,50	-

Сведения о местоположении границ объекта

975	356604,09	2162698,32	Картометрический метод	2,50	-
976	356588,44	2162692,46	Картометрический метод	2,50	-
977	356574,61	2162679,64	Картометрический метод	2,50	-
978	356568,66	2162668,69	Картометрический метод	2,50	-
979	356565,01	2162653,55	Картометрический метод	2,50	-
980	356563,63	2162635,76	Картометрический метод	2,50	-
981	356568,35	2162610,89	Картометрический метод	2,50	-
982	356576,07	2162580,03	Картометрический метод	2,50	-
983	356584,87	2162559,91	Картометрический метод	2,50	-
984	356597,58	2162541,49	Картометрический метод	2,50	-
985	356614,13	2162518,95	Картометрический метод	2,50	-
986	356621,38	2162499,39	Картометрический метод	2,50	-
987	356625,11	2162483,34	Картометрический метод	2,50	-
988	356627,57	2162468,46	Картометрический метод	2,50	-
989	356633,79	2162458,94	Картометрический метод	2,50	-
990	356641,76	2162451,32	Картометрический метод	2,50	-
991	356659,64	2162440,47	Картометрический метод	2,50	-
992	356686,82	2162426,94	Картометрический метод	2,50	-
993	356720,46	2162412,16	Картометрический метод	2,50	-
994	356736,06	2162404,87	Картометрический метод	2,50	-
995	356760,93	2162387,88	Картометрический метод	2,50	-
996	356772,94	2162378,61	Картометрический метод	2,50	-
997	356801,92	2162365,76	Картометрический метод	2,50	-
998	356893,68	2162330,25	Картометрический метод	2,50	-
999	356935,19	2162313,27	Картометрический метод	2,50	-
1000	356951,22	2162305,39	Картометрический метод	2,50	-
1001	356959,7	2162297,59	Картометрический метод	2,50	-
1002	356964,51	2162290,05	Картометрический метод	2,50	-
1003	356965,33	2162280,3	Картометрический метод	2,50	-
1004	356962,83	2162272,04	Картометрический метод	2,50	-
1005	356958,96	2162266,99	Картометрический метод	2,50	-
1006	356951,15	2162263,8	Картометрический метод	2,50	-
1007	356938,84	2162260,83	Картометрический метод	2,50	-
1008	356925,65	2162259,46	Картометрический метод	2,50	-
1009	356895,78	2162262,07	Картометрический метод	2,50	-
1010	356869,87	2162267,29	Картометрический метод	2,50	-
1011	356843,61	2162272,5	Картометрический метод	2,50	-
1012	356823,16	2162274,08	Картометрический метод	2,50	-
1013	356799,17	2162272,46	Картометрический метод	2,50	-
1014	356784,16	2162266,11	Картометрический метод	2,50	-
1015	356772,32	2162256,85	Картометрический метод	2,50	-
1016	356765,81	2162246,79	Картометрический метод	2,50	-
1017	356756,7	2162226,22	Картометрический метод	2,50	-
1018	356751,52	2162208,88	Картометрический метод	2,50	-
1019	356747,86	2162179,78	Картометрический метод	2,50	-
1020	356743,48	2162143,51	Картометрический метод	2,50	-
1021	356740,09	2162112,8	Картометрический метод	2,50	-
1022	356740,5	2162088,55	Картометрический метод	2,50	-
1023	356741,93	2162064,56	Картометрический метод	2,50	-
1024	356745,25	2162048,6	Картометрический метод	2,50	-
1025	356752,35	2162030,15	Картометрический метод	2,50	-

Сведения о местоположении границ объекта

1026	356763,4	2162014,72	Картометрический метод	2,50	-
1027	356776,48	2162004,26	Картометрический метод	2,50	-
1028	356789,32	2161999,5	Картометрический метод	2,50	-
1029	356816,14	2161992,08	Картометрический метод	2,50	-
1030	356824,05	2161991,61	Картометрический метод	2,50	-
1031	356837,43	2161993,4	Картометрический метод	2,50	-
1032	356852,52	2161998,02	Картометрический метод	2,50	-
1033	356864,28	2162001,88	Картометрический метод	2,50	-
1034	356879,52	2162010,16	Картометрический метод	2,50	-
1035	356891,94	2162020,17	Картометрический метод	2,50	-
1036	356910,45	2162038,07	Картометрический метод	2,50	-
1037	356933,26	2162055,24	Картометрический метод	2,50	-
1038	356951,85	2162063,98	Картометрический метод	2,50	-
1039	356969,13	2162067,47	Картометрический метод	2,50	-
1040	356986,6	2162066,68	Картометрический метод	2,50	-
1041	356998,04	2162063,49	Картометрический метод	2,50	-
1042	357008,44	2162056,29	Картометрический метод	2,50	-
1043	357014,36	2162046,45	Картометрический метод	2,50	-
1044	357016,64	2162021,47	Картометрический метод	2,50	-
1045	357020,38	2161925,76	Картометрический метод	2,50	-
1046	357022,38	2161888,13	Картометрический метод	2,50	-
1047	357017,58	2161881	Картометрический метод	2,50	-
1048	357006,08	2161873,58	Картометрический метод	2,50	-
1049	356988,44	2161871,2	Картометрический метод	2,50	-
1050	356964,68	2161864,29	Картометрический метод	2,50	-
1051	356926,89	2161846,99	Картометрический метод	2,50	-
1052	356898,35	2161836,01	Картометрический метод	2,50	-
1053	356868,72	2161828,03	Картометрический метод	2,50	-
1054	356851,14	2161824,54	Картометрический метод	2,50	-
1055	356831,28	2161824	Картометрический метод	2,50	-
1056	356822,98	2161825,18	Картометрический метод	2,50	-
1057	356818,59	2161827,74	Картометрический метод	2,50	-
1058	356807,26	2161842,55	Картометрический метод	2,50	-
1059	356789,65	2161861,38	Картометрический метод	2,50	-
1060	356773,04	2161878,1	Картометрический метод	2,50	-
1061	356745,49	2161900,48	Картометрический метод	2,50	-
1062	356724,56	2161918,25	Картометрический метод	2,50	-
1063	356694,18	2161935,31	Картометрический метод	2,50	-
1064	356660,01	2161955,27	Картометрический метод	2,50	-
1065	356643,71	2161964,67	Картометрический метод	2,50	-
1066	356625,98	2161971,86	Картометрический метод	2,50	-
1067	356609,34	2161974,83	Картометрический метод	2,50	-
1068	356594,17	2161972,05	Картометрический метод	2,50	-
1069	356577,73	2161963,1	Картометрический метод	2,50	-
1070	356564,25	2161949,38	Картометрический метод	2,50	-
1071	356552,3	2161928,38	Картометрический метод	2,50	-
1072	356542,53	2161898,92	Картометрический метод	2,50	-
1073	356536,32	2161872,37	Картометрический метод	2,50	-
1074	356535,64	2161852,16	Картометрический метод	2,50	-
1075	356537,4	2161832,36	Картометрический метод	2,50	-
1076	356545,94	2161811,01	Картометрический метод	2,50	-

Сведения о местоположении границ объекта

1077	356554,87	2161795,18	Картометрический метод	2,50	-
1078	356563,25	2161785,14	Картометрический метод	2,50	-
1079	356583,18	2161776,51	Картометрический метод	2,50	-
1080	356600,27	2161777,23	Картометрический метод	2,50	-
1081	356619,33	2161782,01	Картометрический метод	2,50	-
1082	356639,16	2161790,5	Картометрический метод	2,50	-
1083	356653,3	2161795,98	Картометрический метод	2,50	-
1084	356670,99	2161796,73	Картометрический метод	2,50	-
1085	356687,95	2161793,47	Картометрический метод	2,50	-
1086	356698,37	2161785,66	Картометрический метод	2,50	-
1087	356704,58	2161776,14	Картометрический метод	2,50	-
1088	356704,75	2161757,8	Картометрический метод	2,50	-
1089	356703,36	2161740,01	Картометрический метод	2,50	-
1090	356703,73	2161724,12	Картометрический метод	2,50	-
1091	356708,69	2161708,13	Картометрический метод	2,50	-
1092	356710,84	2161693,24	Картометрический метод	2,50	-
1093	356712,33	2161679,85	Картометрический метод	2,50	-
1094	356711,14	2161664,51	Картометрический метод	2,50	-
1095	356706	2161648,69	Картометрический метод	2,50	-
1096	356696,21	2161634,22	Картометрический метод	2,50	-
1097	356682,88	2161624,17	Картометрический метод	2,50	-
1098	356668,72	2161619,29	Картометрический метод	2,50	-
1099	356654,94	2161619,63	Картометрический метод	2,50	-
1100	356631,73	2161626,29	Картометрический метод	2,50	-
1101	356616,19	2161632,36	Картометрический метод	2,50	-
1102	356601,29	2161630,2	Картометрический метод	2,50	-
1103	356591,06	2161626,4	Картометрический метод	2,50	-
1104	356577,23	2161613,59	Картометрический метод	2,50	-
1105	356566,62	2161596,94	Картометрический метод	2,50	-
1106	356556,08	2161571,42	Картометрический метод	2,50	-
1107	356547,39	2161538,33	Картометрический метод	2,50	-
1108	356541,66	2161500,48	Картометрический метод	2,50	-
1109	356537,67	2161471,88	Картометрический метод	2,50	-
1110	356529,16	2161456,23	Картометрический метод	2,50	-
1111	356520,07	2161446,98	Картометрический метод	2,50	-
1112	356502,31	2161433,08	Картометрический метод	2,50	-
1113	356472,12	2161416,82	Картометрический метод	2,50	-
1114	356446,68	2161403,82	Картометрический метод	2,50	-
1115	356412,08	2161390,43	Картометрический метод	2,50	-
1116	356390,76	2161381,27	Картометрический метод	2,50	-
1117	356379,23	2161371,92	Картометрический метод	2,50	-
1118	356367,84	2161359,21	Картометрический метод	2,50	-
1119	356358,02	2161345,64	Картометрический метод	2,50	-
1120	356346,97	2161324,99	Картометрический метод	2,50	-
1121	356331,38	2161303,24	Картометрический метод	2,50	-
1122	356313,96	2161281,4	Картометрический метод	2,50	-
1123	356288,04	2161243,61	Картометрический метод	2,50	-
1124	356272,54	2161219,72	Картометрический метод	2,50	-
1125	356256,38	2161189,68	Картометрический метод	2,50	-
1126	356243,18	2161161,91	Картометрический метод	2,50	-
1127	356225,28	2161137	Картометрический метод	2,50	-

Сведения о местоположении границ объекта

1128	356210,14	2161118,93	Картометрический метод	2,50	-
1129	356193,58	2161098,66	Картометрический метод	2,50	-
1130	356171,43	2161079,99	Картометрический метод	2,50	-
1131	356152,81	2161066,53	Картометрический метод	2,50	-
1132	356131,75	2161051,27	Картометрический метод	2,50	-
1133	356113,9	2161039,5	Картометрический метод	2,50	-
1134	356092,76	2161026,07	Картометрический метод	2,50	-
1135	356068,02	2161010,96	Картометрический метод	2,50	-
1136	356033,87	2160994,23	Картометрический метод	2,50	-
1137	356008,41	2160981,84	Картометрический метод	2,50	-
1138	355984,05	2160971,94	Картометрический метод	2,50	-
1139	355962,76	2160962,17	Картометрический метод	2,50	-
1140	355948,76	2160953,33	Картометрический метод	2,50	-
1141	355940,54	2160945,33	Картометрический метод	2,50	-
1142	355930,22	2160929	Картометрический метод	2,50	-
1143	355924,1	2160914,67	Картометрический метод	2,50	-
1144	355916,79	2160892,35	Картометрический метод	2,50	-
1145	355905,91	2160853,36	Картометрический метод	2,50	-
1146	355897,83	2160820	Картометрический метод	2,50	-
1147	355890,09	2160793,37	Картометрический метод	2,50	-
1148	355878,16	2160764,74	Картометрический метод	2,50	-
1149	355868,62	2160737,43	Картометрический метод	2,50	-
1150	355865,69	2160719,88	Картометрический метод	2,50	-
1151	355859,06	2160688,71	Картометрический метод	2,50	-
1152	355852,75	2160656,96	Картометрический метод	2,50	-
1153	355847,1	2160631,64	Картометрический метод	2,50	-
1154	355840,73	2160608,75	Картометрический метод	2,50	-
1155	355833,87	2160590,11	Картометрический метод	2,50	-
1156	355827,08	2160569,95	Картометрический метод	2,50	-
1157	355818,49	2160541,76	Картометрический метод	2,50	-
1158	355805,65	2160498,41	Картометрический метод	2,50	-
1159	355784,77	2160435,46	Картометрический метод	2,50	-
1160	355764,21	2160379,24	Картометрический метод	2,50	-
1161	355750,79	2160342,29	Картометрический метод	2,50	-
1162	355729,24	2160280,84	Картометрический метод	2,50	-
1163	355715,57	2160242,35	Картометрический метод	2,50	-
1164	355708,48	2160229,51	Картометрический метод	2,50	-
1165	355695,93	2160215,22	Картометрический метод	2,50	-
1166	355677,89	2160200,7	Картометрический метод	2,50	-
1167	355662,69	2160191,49	Картометрический метод	2,50	-
1168	355640,52	2160180,77	Картометрический метод	2,50	-
1169	355618,76	2160174,65	Картометрический метод	2,50	-
1170	355598,47	2160170,13	Картометрический метод	2,50	-
1171	355573,16	2160168,45	Картометрический метод	2,50	-
1172	355555,88	2160164,96	Картометрический метод	2,50	-
1173	355535,37	2160158,28	Картометрический метод	2,50	-
1174	355513,78	2160148,2	Картометрический метод	2,50	-
1175	355489,27	2160134,93	Картометрический метод	2,50	-
1176	355468,76	2160120,92	Картометрический метод	2,50	-
1177	355439,97	2160100,43	Картометрический метод	2,50	-
1178	355423,82	2160084,77	Картометрический метод	2,50	-

Сведения о местоположении границ объекта

1179	355411,91	2160069,89	Картометрический метод	2,50	-
1180	355401,62	2160052,95	Картометрический метод	2,50	-
1181	355397,73	2160036,58	Картометрический метод	2,50	-
1182	355394,28	2160016,86	Картометрический метод	2,50	-
1183	355396,35	2159989,74	Картометрический метод	2,50	-
1184	355399,91	2159970,63	Картометрический метод	2,50	-
1185	355409,35	2159949,62	Картометрический метод	2,50	-
1186	355421,37	2159933	Картометрический метод	2,50	-
1187	355435,49	2159917,4	Картометрический метод	2,50	-
1188	355449,39	2159906,67	Картометрический метод	2,50	-
1189	355469,68	2159896,83	Картометрический метод	2,50	-
1190	355488,05	2159889,04	Картометрический метод	2,50	-
1191	355503,23	2159884,49	Картометрический метод	2,50	-
1192	355547,24	2159870,45	Картометрический метод	2,50	-
1193	355582,23	2159860,01	Картометрический метод	2,50	-
1194	355618,3	2159852,97	Картометрический метод	2,50	-
1195	355653,64	2159848,96	Картометрический метод	2,50	-
1196	355689,92	2159844,08	Картометрический метод	2,50	-
1197	355724,38	2159839,11	Картометрический метод	2,50	-
1198	355748,27	2159830,95	Картометрический метод	2,50	-
1199	355766,75	2159820,42	Картометрический метод	2,50	-
1200	355783,17	2159808,27	Картометрический метод	2,50	-
1201	355799,7	2159793,37	Картометрический метод	2,50	-
1202	355812,09	2159782,28	Картометрический метод	2,50	-
1203	355823,31	2159769,91	Картометрический метод	2,50	-
1204	355833,37	2159763,61	Картометрический метод	2,50	-
1205	355841,69	2159762,13	Картометрический метод	2,50	-
1206	355852,9	2159764,44	Картометрический метод	2,50	-
1207	355861,79	2159763,89	Картометрический метод	2,50	-
1208	355868,02	2159761,1	Картометрический метод	2,50	-
1209	355875,12	2159752,23	Картометрический метод	2,50	-
1210	355885,04	2159741,95	Картометрический метод	2,50	-
1211	355895,34	2159736,88	Картометрический метод	2,50	-
1212	355904,26	2159735,73	Картометрический метод	2,50	-
1213	355914,9	2159737,09	Картометрический метод	2,50	-
1214	355926,35	2159733,91	Картометрический метод	2,50	-
1215	355935,48	2159734,91	Картометрический метод	2,50	-
1216	355945,6	2159741,45	Картометрический метод	2,50	-
1217	355955,46	2159746,76	Картометрический метод	2,50	-
1218	355962,09	2159749,18	Картометрический метод	2,50	-
1219	355970,52	2159757,29	Картометрический метод	2,50	-
1220	355974,24	2159758,26	Картометрический метод	2,50	-
1221	355989,65	2159762,58	Картометрический метод	2,50	-
1222	356013,01	2159774,27	Картометрический метод	2,50	-
1223	356066,5	2159810,78	Картометрический метод	2,50	-
1224	356102,5	2159841,65	Картометрический метод	2,50	-
1225	356118,95	2159857,64	Картометрический метод	2,50	-
1226	356131,95	2159875,62	Картометрический метод	2,50	-
1227	356142,31	2159898,07	Картометрический метод	2,50	-
1228	356162,24	2159940,19	Картометрический метод	2,50	-
1229	356177,57	2159968,05	Картометрический метод	2,50	-

Сведения о местоположении границ объекта

1230	356190,72	2159989,71	Картометрический метод	2,50	-
1231	356214,47	2160020,98	Картометрический метод	2,50	-
1232	356231,69	2160040,36	Картометрический метод	2,50	-
1233	356248,69	2160057,59	Картометрический метод	2,50	-
1234	356266,52	2160069,96	Картометрический метод	2,50	-
1235	356287,92	2160077,29	Картометрический метод	2,50	-
1236	356304,66	2160078,92	Картометрический метод	2,50	-
1237	356323,48	2160075,12	Картометрический метод	2,50	-
1238	356347,01	2160060,83	Картометрический метод	2,50	-
1239	356364,75	2160046,29	Картометрический метод	2,50	-
1240	356382,74	2160025,96	Картометрический метод	2,50	-
1241	356398,75	2160001,56	Картометрический метод	2,50	-
1242	356426,61	2159942,81	Картометрический метод	2,50	-
1243	356443,14	2159906,21	Картометрический метод	2,50	-
1244	356455,71	2159876,47	Картометрический метод	2,50	-
1245	356479,53	2159833,75	Картометрический метод	2,50	-
1246	356502,84	2159795,91	Картометрический метод	2,50	-
1247	356521,85	2159773,17	Картометрический метод	2,50	-
1248	356542,56	2159746,22	Картометрический метод	2,50	-
1249	356559,5	2159721,56	Картометрический метод	2,50	-
1250	356577,4	2159688,68	Картометрический метод	2,50	-
1251	356591,89	2159656,88	Картометрический метод	2,50	-
1252	356603,5	2159620,99	Картометрический метод	2,50	-
1253	356611,78	2159598,71	Картометрический метод	2,50	-
1254	356623,25	2159551,81	Картометрический метод	2,50	-
1255	356635,03	2159500,07	Картометрический метод	2,50	-
1256	356637,68	2159491,47	Картометрический метод	2,50	-
1257	356649,62	2159480,51	Картометрический метод	2,50	-
1258	356657,98	2159467,1	Картометрический метод	2,50	-
1259	356657,49	2159456,99	Картометрический метод	2,50	-
1260	356656,94	2159448,26	Картометрический метод	2,50	-
1261	356644,42	2159429,84	Картометрический метод	2,50	-
1262	356638	2159419,02	Картометрический метод	2,50	-
1263	356622,01	2159417,43	Картометрический метод	2,50	-
1264	356631,01	2159412,88	Картометрический метод	2,50	-
1265	356643,2	2159400,11	Картометрический метод	2,50	-
1266	356652,72	2159395,04	Картометрический метод	2,50	-
1267	356660,53	2159391,83	Картометрический метод	2,50	-
1268	356666,04	2159391,48	Картометрический метод	2,50	-
1269	356670,57	2159392,92	Картометрический метод	2,50	-
1270	356675,58	2159396,21	Картометрический метод	2,50	-
1271	356684,25	2159399,81	Картометрический метод	2,50	-
1272	356689,19	2159400,71	Картометрический метод	2,50	-
1273	356694	2159399,23	Картометрический метод	2,50	-
1274	356702,08	2159393,28	Картометрический метод	2,50	-
1275	356712,48	2159384,13	Картометрический метод	2,50	-
1276	356726,09	2159377,45	Картометрический метод	2,50	-
1277	356743,42	2159374,75	Картометрический метод	2,50	-
1278	356754,3	2159378,07	Картометрический метод	2,50	-
1279	356765,62	2159389,83	Картометрический метод	2,50	-
1280	356778,89	2159397,98	Картометрический метод	2,50	-

Сведения о местоположении границ объекта

1281	356795,16	2159404,61	Картометрический метод	2,50	-
1282	356808,85	2159421,95	Картометрический метод	2,50	-
1283	356821,66	2159443,29	Картометрический метод	2,50	-
1284	356853,85	2159463,48	Картометрический метод	2,50	-
1285	356897,28	2159535,91	Картометрический метод	2,50	-
1286	356896,2	2159562,5	Картометрический метод	2,50	-
1287	356894,32	2159577,43	Картометрический метод	2,50	-
1288	356889,42	2159602,19	Картометрический метод	2,50	-
1289	356884,33	2159621,8	Картометрический метод	2,50	-
1290	356880,1	2159648,42	Картометрический метод	2,50	-
1291	356874,72	2159666,19	Картометрический метод	2,50	-
1292	356860,88	2159694,67	Картометрический метод	2,50	-
1293	356842,57	2159725,55	Картометрический метод	2,50	-
1294	356825,58	2159750,06	Картометрический метод	2,50	-
1295	356813,68	2159765,78	Картометрический метод	2,50	-
1296	356803,79	2159786,33	Картометрический метод	2,50	-
1297	356794,25	2159818,25	Картометрический метод	2,50	-
1298	356787,07	2159855,75	Картометрический метод	2,50	-
1299	356788,38	2159881,1	Картометрический метод	2,50	-
1300	356791,58	2159904,66	Картометрический метод	2,50	-
1301	356788,83	2159930,96	Картометрический метод	2,50	-
1302	356783,46	2159959	Картометрический метод	2,50	-
1303	356784,18	2159990,73	Картометрический метод	2,50	-
1304	356793,05	2160020	Картометрический метод	2,50	-
1305	356805,57	2160049,77	Картометрический метод	2,50	-
1306	356824,44	2160086,35	Картометрический метод	2,50	-
1307	356853,06	2160127,3	Картометрический метод	2,50	-
1308	356865,49	2160149,37	Картометрический метод	2,50	-
1309	356875,97	2160174,66	Картометрический метод	2,50	-
1310	356925,86	2160257,11	Картометрический метод	2,50	-
1311	356996,33	2160265,2	Картометрический метод	2,50	-
1312	357026,37	2160265,88	Картометрический метод	2,50	-
1313	357083,87	2160275,93	Картометрический метод	2,50	-
1314	357132	2160295,06	Картометрический метод	2,50	-
1315	357153,64	2160295,09	Картометрический метод	2,50	-
1316	357178,25	2160293,39	Картометрический метод	2,50	-
1317	357210,17	2160303,48	Картометрический метод	2,50	-
1318	357225,92	2160303,66	Картометрический метод	2,50	-
1319	357242,23	2160298,37	Картометрический метод	2,50	-
1320	357271,38	2160293,16	Картометрический метод	2,50	-
1321	357302,06	2160286,17	Картометрический метод	2,50	-
1322	357340,15	2160276,14	Картометрический метод	2,50	-
1323	357388,49	2160267,02	Картометрический метод	2,50	-
1324	357415,41	2160262,46	Картометрический метод	2,50	-
1325	357430,65	2160256,4	Картометрический метод	2,50	-
1326	357443,51	2160255,38	Картометрический метод	2,50	-
1327	357465,97	2160263,14	Картометрический метод	2,50	-
1328	357478,74	2160264,68	Картометрический метод	2,50	-
1329	357496,37	2160263,84	Картометрический метод	2,50	-
1330	357513,79	2160268,65	Картометрический метод	2,50	-
1331	357528,29	2160273,56	Картометрический метод	2,50	-

Сведения о местоположении границ объекта

1332	357545,49	2160274,54	Картометрический метод	2,50	-
1333	357558,1	2160270,21	Картометрический метод	2,50	-
1334	357578,29	2160269,45	Картометрический метод	2,50	-
1335	357604,54	2160273,3	Картометрический метод	2,50	-
727	357624,51	2160279,13	Картометрический метод	2,50	-
1336	357831,67	2161045,91	Картометрический метод	2,50	-
1337	357856,43	2161078,7	Картометрический метод	2,50	-
1338	357861,33	2161118,6	Картометрический метод	2,50	-
1339	357858,53	2161204,71	Картометрический метод	2,50	-
1340	357824,22	2161311,83	Картометрический метод	2,50	-
1341	357795,52	2161327,23	Картометрический метод	2,50	-
1342	357721,3	2161348,24	Картометрический метод	2,50	-
1343	357664,6	2161365,04	Картометрический метод	2,50	-
1344	357626,79	2161360,84	Картометрический метод	2,50	-
1345	357584,78	2161308,33	Картометрический метод	2,50	-
1346	357603,69	2161254,42	Картометрический метод	2,50	-
1347	357634,49	2161235,52	Картометрический метод	2,50	-
1348	357652,69	2161230,62	Картометрический метод	2,50	-
1349	357703,1	2161099,7	Картометрический метод	2,50	-
1350	357789,8	2161062,07	Картометрический метод	2,50	-
1336	357831,67	2161045,91	Картометрический метод	2,50	-
1351	358025,07	2162334,08	Картометрический метод	2,50	-
1352	357992,9	2162419,39	Картометрический метод	2,50	-
1353	357846,52	2162427,44	Картометрический метод	2,50	-
1354	357833,65	2162459,63	Картометрический метод	2,50	-
1355	357767,7	2162458,02	Картометрический метод	2,50	-
1356	357725,88	2162411,34	Картометрический метод	2,50	-
1357	357582,6	2162426,18	Картометрический метод	2,50	-
1358	357538,93	2162465,98	Картометрический метод	2,50	-
1359	357561,81	2162536,88	Картометрический метод	2,50	-
1360	357666,37	2162609,31	Картометрический метод	2,50	-
1361	357651,89	2162684,96	Картометрический метод	2,50	-
1362	357754,87	2162738,9	Картометрический метод	2,50	-
1363	357727,84	2162776,02	Картометрический метод	2,50	-
1364	357692,59	2162804,15	Картометрический метод	2,50	-
1365	357670,84	2162788,02	Картометрический метод	2,50	-
1366	357669,58	2162768,66	Картометрический метод	2,50	-
1367	357621,33	2162742,9	Картометрический метод	2,50	-
1368	357621,69	2162668,1	Картометрический метод	2,50	-
1369	357389,7	2162541,71	Картометрический метод	2,50	-
1370	357410,34	2162616,6	Картометрический метод	2,50	-
1371	357363,97	2162573,62	Картометрический метод	2,50	-
1372	357352,23	2162536,32	Картометрический метод	2,50	-
1373	357400,01	2162438,02	Картометрический метод	2,50	-
1374	357510,17	2162508,9	Картометрический метод	2,50	-
1375	357536,08	2162421	Картометрический метод	2,50	-
1376	357730	2162391,07	Картометрический метод	2,50	-
1377	357775,23	2162437,11	Картометрический метод	2,50	-
1378	357830,44	2162398,46	Картометрический метод	2,50	-

Сведения о местоположении границ объекта

1379	357827,22	2162350,18	Картометрический метод	2,50	-
1380	357991,26	2162385,6	Картометрический метод	2,50	-
1381	358002,96	2162349,71	Картометрический метод	2,50	-
1382	357828,83	2162301,89	Картометрический метод	2,50	-
1383	357849,74	2162272,92	Картометрический метод	2,50	-
1384	357901,58	2162310,69	Картометрический метод	2,50	-
1351	358025,07	2162334,08	Картометрический метод	2,50	-
ЗУ(11)					
1385	360125,39	2161773,65	Картометрический метод	2,50	-
1386	360116,71	2161771,11	Картометрический метод	2,50	-
1387	360110,9	2161790,96	Картометрический метод	2,50	-
1388	360110,67	2161812,94	Картометрический метод	2,50	-
1389	360090,6	2161890,28	Картометрический метод	2,50	-
1390	360085,29	2161913,52	Картометрический метод	2,50	-
1391	360084,61	2161916,5	Картометрический метод	2,50	-
1392	360077,95	2161945,67	Картометрический метод	2,50	-
1393	360075,5	2161957,18	Картометрический метод	2,50	-
1394	360046,37	2162051,85	Картометрический метод	2,50	-
1395	360036,92	2162049,05	Картометрический метод	2,50	-
1396	360028,52	2162068,3	Картометрический метод	2,50	-
1397	360005,06	2162058,5	Картометрический метод	2,50	-
1398	359945,91	2162044,15	Картометрический метод	2,50	-
1399	359944,85	2162062	Картометрический метод	2,50	-
1400	359926,65	2162090,35	Картометрический метод	2,50	-
1401	359914,75	2162122,56	Картометрический метод	2,50	-
1402	359913,35	2162141,81	Картометрический метод	2,50	-
1403	359912,66	2162163,53	Картометрический метод	2,50	-
1404	359910,9	2162193,97	Картометрический метод	2,50	-
1405	359902,86	2162220,22	Картометрический метод	2,50	-
1406	359901,1	2162262,59	Картометрический метод	2,50	-
1407	359896,2	2162295,49	Картометрический метод	2,50	-
1408	359888,84	2162311,59	Картометрический метод	2,50	-
1409	359851,74	2162336,8	Картометрический метод	2,50	-
1410	359811,85	2162355,35	Картометрический метод	2,50	-
1411	359774,03	2162327,69	Картометрический метод	2,50	-
1412	359766,4	2162322,05	Картометрический метод	2,50	-
1413	359774,19	2162310,68	Картометрический метод	2,50	-
1414	359781,26	2162315,99	Картометрический метод	2,50	-
1415	359828,19	2162228,7	Картометрический метод	2,50	-
1416	359798,59	2162215,63	Картометрический метод	2,50	-
1417	359767,92	2162266,77	Картометрический метод	2,50	-
1418	359756,01	2162286,62	Картометрический метод	2,50	-
1419	359742,54	2162304,36	Картометрический метод	2,50	-
1420	359717,32	2162285,68	Картометрический метод	2,50	-
1421	359753,72	2162226,52	Картометрический метод	2,50	-
1422	359716,97	2162200,98	Картометрический метод	2,50	-
1423	359687,42	2162233,31	Картометрический метод	2,50	-
1424	359649,76	2162214,27	Картометрический метод	2,50	-
1425	359661,31	2162197,12	Картометрический метод	2,50	-
1426	359606,72	2162157,56	Картометрический метод	2,50	-
1427	359592	2162174,02	Картометрический метод	2,50	-

Сведения о местоположении границ объекта

1428	359520,59	2162121,51	Картометрический метод	2,50	-
1429	359483,3	2162154,28	Картометрический метод	2,50	-
1430	359515,44	2162181,2	Картометрический метод	2,50	-
1431	359541,24	2162204,83	Картометрический метод	2,50	-
1432	359554,54	2162215,68	Картометрический метод	2,50	-
1433	359545,79	2162229,68	Картометрический метод	2,50	-
1434	359568,89	2162247,89	Картометрический метод	2,50	-
1435	359558,4	2162258,55	Картометрический метод	2,50	-
1436	359525,84	2162291,64	Картометрический метод	2,50	-
1437	359495,73	2162266,44	Картометрический метод	2,50	-
1438	359422,92	2162314,05	Картометрический метод	2,50	-
1439	359394,23	2162318,24	Картометрический метод	2,50	-
1440	359373,21	2162331,56	Картометрический метод	2,50	-
1441	359295,5	2162416,95	Картометрический метод	2,50	-
1442	359309,5	2162447,76	Картометрический метод	2,50	-
1443	359270,3	2162491,17	Картометрический метод	2,50	-
1444	359256,3	2162504,48	Картометрический метод	2,50	-
1445	359331,91	2162604,59	Картометрический метод	2,50	-
1446	359355,71	2162619,3	Картометрический метод	2,50	-
1447	359363,16	2162622	Картометрический метод	2,50	-
1448	359402,6	2162636,31	Картометрический метод	2,50	-
1449	359398,98	2162638,32	Картометрический метод	2,50	-
1450	359389,33	2162637,85	Картометрический метод	2,50	-
1451	359380,26	2162634,47	Картометрический метод	2,50	-
1452	359371,17	2162641,15	Картометрический метод	2,50	-
1453	359376,4	2162651,58	Картометрический метод	2,50	-
1454	359214,86	2162770,77	Картометрический метод	2,50	-
1455	359163,33	2162802,57	Картометрический метод	2,50	-
1456	359064,3	2162882,43	Картометрический метод	2,50	-
1457	359027,29	2162907,98	Картометрический метод	2,50	-
1458	359003,32	2162925,89	Картометрический метод	2,50	-
1459	358998,38	2162926,97	Картометрический метод	2,50	-
1460	358977,14	2162941,53	Картометрический метод	2,50	-
1461	358977,94	2162944,85	Картометрический метод	2,50	-
1462	358969,98	2162950,8	Картометрический метод	2,50	-
1463	358912,54	2162848,22	Картометрический метод	2,50	-
1464	358904,84	2162838,42	Картометрический метод	2,50	-
1465	358743,11	2162909,83	Картометрический метод	2,50	-
1466	358717,91	2162919,63	Картометрический метод	2,50	-
1467	358634,6	2162914,73	Картометрический метод	2,50	-
1468	358627,6	2162984,74	Картометрический метод	2,50	-
1469	358591,19	2162980,54	Картометрический метод	2,50	-
1470	358561,09	2163009,95	Картометрический метод	2,50	-
1471	358536,58	2163021,15	Картометрический метод	2,50	-
1472	358513,48	2163017,65	Картометрический метод	2,50	-
1473	358494,58	2163001,55	Картометрический метод	2,50	-
1474	358474,49	2163000,52	Картометрический метод	2,50	-
1475	358473,88	2162993,79	Картометрический метод	2,50	-
1476	358372,98	2162939,33	Картометрический метод	2,50	-
1477	358237,74	2162947,7	Картометрический метод	2,50	-
1478	358246,1	2163144,67	Картометрический метод	2,50	-

Сведения о местоположении границ объекта

1479	358183,93	2163151,39	Картометрический метод	2,50	-
1480	358070,53	2163147,37	Картометрический метод	2,50	-
1481	357881,52	2163075,74	Картометрический метод	2,50	-
1482	357831,99	2163042,33	Картометрический метод	2,50	-
1483	357826,49	2163049,45	Картометрический метод	2,50	-
1484	357752,43	2162990,06	Картометрический метод	2,50	-
1485	357630,28	2163010,07	Картометрический метод	2,50	-
1486	357533,34	2163053,04	Картометрический метод	2,50	-
1487	357517,12	2163099,51	Картометрический метод	2,50	-
1488	357508,62	2163118,33	Картометрический метод	2,50	-
1489	357504,57	2163126,96	Картометрический метод	2,50	-
1490	357487,84	2163186,3	Картометрический метод	2,50	-
1491	357277,46	2163072,68	Картометрический метод	2,50	-
1492	357284,18	2163038,33	Картометрический метод	2,50	-
1493	357224	2163060,07	Картометрический метод	2,50	-
1494	357189,21	2163062,24	Картометрический метод	2,50	-
1495	357156,17	2163049,63	Картометрический метод	2,50	-
1496	357137,03	2162994,4	Картометрический метод	2,50	-
1497	357135,29	2162973,53	Картометрический метод	2,50	-
1498	357130,35	2162973,86	Картометрический метод	2,50	-
1499	357125,78	2163005,78	Картометрический метод	2,50	-
1500	357121,22	2163030,87	Картометрический метод	2,50	-
1501	357076,75	2163010,35	Картометрический метод	2,50	-
1502	357090,44	2162960,17	Картометрический метод	2,50	-
1503	357122,36	2162945,35	Картометрический метод	2,50	-
1504	357128,06	2162925,96	Картометрический метод	2,50	-
1505	357147,45	2162859,83	Картометрический метод	2,50	-
1506	357187,36	2162843,86	Картометрический метод	2,50	-
1507	357161,3	2162812,41	Картометрический метод	2,50	-
1508	357116,18	2162794,37	Картометрический метод	2,50	-
1509	357059,33	2162825,05	Картометрический метод	2,50	-
1510	357070,1	2162870,01	Картометрический метод	2,50	-
1511	357062,24	2162947,05	Картометрический метод	2,50	-
1512	357013,08	2162924,64	Картометрический метод	2,50	-
1513	356995,2	2162886,36	Картометрический метод	2,50	-
1514	357086,11	2162784,71	Картометрический метод	2,50	-
1515	357133,39	2162783,4	Картометрический метод	2,50	-
1516	357180,22	2162806,16	Картометрический метод	2,50	-
1517	357216,89	2162835,22	Картометрический метод	2,50	-
1518	357257,5	2162897,38	Картометрический метод	2,50	-
1519	357295,02	2162948,12	Картометрический метод	2,50	-
1520	357337,84	2162955,03	Картометрический метод	2,50	-
1521	357389,31	2162902,72	Картометрический метод	2,50	-
1522	357409,42	2162847,19	Картометрический метод	2,50	-
1523	357394,94	2162821,44	Картометрический метод	2,50	-
1524	357313,33	2162795,47	Картометрический метод	2,50	-
1525	357290,39	2162765,91	Картометрический метод	2,50	-
1526	357294,06	2162738,41	Картометрический метод	2,50	-
1527	357327,27	2162733,59	Картометрический метод	2,50	-
1528	357480,2	2162802,12	Картометрический метод	2,50	-
1529	357554,19	2162812,58	Картометрический метод	2,50	-

Сведения о местоположении границ объекта

1530	357590,38	2162824,65	Картометрический метод	2,50	-
1531	357622,55	2162868,92	Картометрический метод	2,50	-
1532	357636,93	2162881,46	Картометрический метод	2,50	-
1533	357654,53	2162882,13	Картометрический метод	2,50	-
1534	357740,92	2162831,99	Картометрический метод	2,50	-
1535	357807,13	2162738,54	Картометрический метод	2,50	-
1536	357988,09	2162667,72	Картометрический метод	2,50	-
1537	357996,15	2162631,87	Картометрический метод	2,50	-
1538	358010,61	2162613	Картометрический метод	2,50	-
1539	358004,28	2162570,93	Картометрический метод	2,50	-
1540	358037,95	2162543,79	Картометрический метод	2,50	-
1541	358151,35	2162580,81	Картометрический метод	2,50	-
1542	358200,41	2162617,83	Картометрический метод	2,50	-
1543	358210,45	2162645,07	Картометрический метод	2,50	-
1544	358208,06	2162684,89	Картометрический метод	2,50	-
1545	358273,42	2162681,63	Картометрический метод	2,50	-
1546	358298,81	2162668,43	Картометрический метод	2,50	-
1547	358325,21	2162651,16	Картометрический метод	2,50	-
1548	358335,37	2162603,43	Картометрический метод	2,50	-
1549	358291,7	2162537,41	Картометрический метод	2,50	-
1550	358260,68	2162506,39	Картометрический метод	2,50	-
1551	358253,2	2162501,46	Картометрический метод	2,50	-
1552	358253,54	2162499,25	Картометрический метод	2,50	-
1553	358244,98	2162490,69	Картометрический метод	2,50	-
1554	358229,14	2162461,05	Картометрический метод	2,50	-
1555	358283,59	2162417,57	Картометрический метод	2,50	-
1556	358341,74	2162409,54	Картометрический метод	2,50	-
1557	358382,09	2162421,63	Картометрический метод	2,50	-
1558	358467,2	2162461,05	Картометрический метод	2,50	-
1559	358529,35	2162466,32	Картометрический метод	2,50	-
1560	358567,98	2162483,51	Картометрический метод	2,50	-
1561	358568,49	2162504,82	Картометрический метод	2,50	-
1562	358588,65	2162522,21	Картометрический метод	2,50	-
1563	358596,29	2162551,95	Картометрический метод	2,50	-
1564	358647,68	2162530,54	Картометрический метод	2,50	-
1565	358708,3	2162469,91	Картометрический метод	2,50	-
1566	358716	2162448,49	Картометрический метод	2,50	-
1567	358763,76	2162392,13	Картометрический метод	2,50	-
1568	358764,99	2162376,15	Картометрический метод	2,50	-
1569	358804,09	2162378,58	Картометрический метод	2,50	-
1570	358853,48	2162401,93	Картометрический метод	2,50	-
1571	358879,64	2162416,9	Картометрический метод	2,50	-
1572	358878,41	2162451,65	Картометрический метод	2,50	-
1573	358947,29	2162456,26	Картометрический метод	2,50	-
1574	358949,75	2162416,59	Картометрический метод	2,50	-
1575	358959,59	2162396,29	Картометрический метод	2,50	-
1576	358940,22	2162363,08	Картометрический метод	2,50	-
1577	358938,07	2162325,56	Картометрический метод	2,50	-
1578	358917,15	2162289,89	Картометрический метод	2,50	-
1579	358880,87	2162225,61	Картометрический метод	2,50	-
1580	358900,86	2162217,31	Картометрический метод	2,50	-

Сведения о местоположении границ объекта

1581	359022,02	2162220,39	Картометрический метод	2,50	-
1582	359033,47	2162213,16	Картометрический метод	2,50	-
1583	359035,03	2162215,96	Картометрический метод	2,50	-
1584	359037,86	2162218,63	Картометрический метод	2,50	-
1585	359043,32	2162219,91	Картометрический метод	2,50	-
1586	359056,31	2162220,55	Картометрический метод	2,50	-
1587	359062,05	2162218,74	Картометрический метод	2,50	-
1588	359069,54	2162214,06	Картометрический метод	2,50	-
1589	359076,6	2162211,74	Картометрический метод	2,50	-
1590	359083,9	2162212,54	Картометрический метод	2,50	-
1591	359097,5	2162216,59	Картометрический метод	2,50	-
1592	359116,3	2162224,03	Картометрический метод	2,50	-
1593	359123,7	2162223,72	Картометрический метод	2,50	-
1594	359130,97	2162197,98	Картометрический метод	2,50	-
1595	359125,82	2162187,71	Картометрический метод	2,50	-
1596	359123,58	2162178,64	Картометрический метод	2,50	-
1597	359124,46	2162174,28	Картометрический метод	2,50	-
1598	359128,29	2162169,47	Картометрический метод	2,50	-
1599	359134,87	2162164,93	Картометрический метод	2,50	-
1600	359139,09	2162159,58	Картометрический метод	2,50	-
1601	359139,76	2162156,11	Картометрический метод	2,50	-
1602	359139,48	2162153,36	Картометрический метод	2,50	-
1603	359137,12	2162147,6	Картометрический метод	2,50	-
1604	359136,62	2162140,99	Картометрический метод	2,50	-
1605	359138,23	2162136,82	Картометрический метод	2,50	-
1606	359145,08	2162129,73	Картометрический метод	2,50	-
1607	359155,99	2162121,68	Картометрический метод	2,50	-
1608	359189,05	2162114,5	Картометрический метод	2,50	-
1609	359200,92	2162110,51	Картометрический метод	2,50	-
1610	359208,64	2162104,56	Картометрический метод	2,50	-
1611	359212,92	2162097,55	Картометрический метод	2,50	-
1612	359215,74	2162090,51	Картометрический метод	2,50	-
1613	359220,21	2162083,33	Картометрический метод	2,50	-
1614	359224,97	2162078	Картометрический метод	2,50	-
1615	359231,76	2162072,65	Картометрический метод	2,50	-
1616	359239,15	2162065,58	Картометрический метод	2,50	-
1617	359242,08	2162060,37	Картометрический метод	2,50	-
1618	359243,11	2162051,79	Картометрический метод	2,50	-
1619	359239,7	2162039,21	Картометрический метод	2,50	-
1620	359231,91	2162020,98	Картометрический метод	2,50	-
1621	359228,53	2162007,66	Картометрический метод	2,50	-
1622	359227,61	2161992,04	Картометрический метод	2,50	-
1623	359228,88	2161976,69	Картометрический метод	2,50	-
1624	359233,77	2161957,44	Картометрический метод	2,50	-
1625	359253,83	2161892,43	Картометрический метод	2,50	-
1626	359264,37	2161868,98	Картометрический метод	2,50	-
1627	359273,03	2161852,05	Картометрический метод	2,50	-
1628	359274,21	2161844,4	Картометрический метод	2,50	-
1629	359273,21	2161820,62	Картометрический метод	2,50	-
1630	359274,71	2161803,82	Картометрический метод	2,50	-
1631	359278,83	2161780,5	Картометрический метод	2,50	-

Сведения о местоположении границ объекта

1632	359283,98	2161764,36	Картометрический метод	2,50	-
1633	359289,54	2161751,92	Картометрический метод	2,50	-
1634	359300,34	2161736,71	Картометрический метод	2,50	-
1635	359313,79	2161724,17	Картометрический метод	2,50	-
1636	359336,73	2161707,47	Картометрический метод	2,50	-
1637	359356,51	2161697,54	Картометрический метод	2,50	-
1638	359370,36	2161694,72	Картометрический метод	2,50	-
1639	359382,27	2161694,77	Картометрический метод	2,50	-
1640	359396,45	2161697,65	Картометрический метод	2,50	-
1641	359406,93	2161702,6	Картометрический метод	2,50	-
1642	359416,7	2161711,37	Картометрический метод	2,50	-
1643	359422,36	2161716,97	Картометрический метод	2,50	-
1644	359431,08	2161724,43	Картометрический метод	2,50	-
1645	359438,67	2161732,76	Картометрический метод	2,50	-
1646	359446,29	2161750,63	Картометрический метод	2,50	-
1647	359454,78	2161775,48	Картометрический метод	2,50	-
1648	359461,85	2161793,14	Картометрический метод	2,50	-
1649	359474,68	2161808,99	Картометрический метод	2,50	-
1650	359487,78	2161822,09	Картометрический метод	2,50	-
1651	359509,12	2161835,31	Картометрический метод	2,50	-
1652	359530,94	2161840,1	Картометрический метод	2,50	-
1653	359553,33	2161839,42	Картометрический метод	2,50	-
1654	359573	2161832,78	Картометрический метод	2,50	-
1655	359592,06	2161822,45	Картометрический метод	2,50	-
1656	359605,64	2161811,28	Картометрический метод	2,50	-
1657	359632,91	2161786,21	Картометрический метод	2,50	-
1658	359654,79	2161758,02	Картометрический метод	2,50	-
1659	359672,97	2161730,8	Картометрический метод	2,50	-
1660	359714,9	2161653,64	Картометрический метод	2,50	-
1661	359740,24	2161610,17	Картометрический метод	2,50	-
1662	359764,68	2161582,06	Картометрический метод	2,50	-
1663	359778,91	2161573,77	Картометрический метод	2,50	-
1664	359791,83	2161571,29	Картометрический метод	2,50	-
1665	359805,32	2161573,23	Картометрический метод	2,50	-
1666	359820,89	2161578,91	Картометрический метод	2,50	-
1667	359832,4	2161585,17	Картометрический метод	2,50	-
1668	359848,09	2161597,64	Картометрический метод	2,50	-
1669	359890,68	2161626,99	Картометрический метод	2,50	-
1670	359931,22	2161652,23	Картометрический метод	2,50	-
1671	359971,02	2161667,19	Картометрический метод	2,50	-
1672	360001,67	2161681,65	Картометрический метод	2,50	-
1673	360031,85	2161699,2	Картометрический метод	2,50	-
1674	360053,8	2161706,86	Картометрический метод	2,50	-
1675	360088,29	2161756,27	Картометрический метод	2,50	-
1676	360097,01	2161764,17	Картометрический метод	2,50	-
1677	360113,03	2161767,47	Картометрический метод	2,50	-
1678	360124,24	2161771,9	Картометрический метод	2,50	-
1385	360125,39	2161773,65	Картометрический метод	2,50	-
ЗУ1(12)					
1679	360094,54	2162556,84	Картометрический метод	2,50	-
1680	360140,02	2162578,4	Картометрический метод	2,50	-

Сведения о местоположении границ объекта

1681	360134,15	2162588,29	Картометрический метод	2,50	-
1682	360145,63	2162593,49	Картометрический метод	2,50	-
1683	360149,23	2162589,95	Картометрический метод	2,50	-
1684	360154,41	2162588,41	Картометрический метод	2,50	-
1685	360197,45	2162615,55	Картометрический метод	2,50	-
1686	360127,21	2162724,4	Картометрический метод	2,50	-
1687	360058,32	2162826,77	Картометрический метод	2,50	-
1688	360017,55	2162879,25	Картометрический метод	2,50	-
1689	359925,95	2162938,54	Картометрический метод	2,50	-
1690	359983,32	2162715,72	Картометрический метод	2,50	-
1691	359986,17	2162704,71	Картометрический метод	2,50	-
1692	360053,86	2162534,44	Картометрический метод	2,50	-
1679	360094,54	2162556,84	Картометрический метод	2,50	-
ЗУ1(13)					
1693	360322,91	2162344,84	Картометрический метод	2,50	-
1694	360326,03	2162378,19	Картометрический метод	2,50	-
1695	360211,45	2162594,24	Картометрический метод	2,50	-
1696	360111,68	2162546,8	Картометрический метод	2,50	-
1697	360116,78	2162538,03	Картометрический метод	2,50	-
1698	360111,71	2162534,49	Картометрический метод	2,50	-
1699	360105,1	2162542,81	Картометрический метод	2,50	-
1700	360066,46	2162525,14	Картометрический метод	2,50	-
1701	360016,02	2162495,88	Картометрический метод	2,50	-
1702	360010,54	2162491,72	Картометрический метод	2,50	-
1703	359994,17	2162484,12	Картометрический метод	2,50	-
1704	360062,6	2162352,51	Картометрический метод	2,50	-
1705	360068,77	2162340,64	Картометрический метод	2,50	-
1706	360118,48	2162367,25	Картометрический метод	2,50	-
1707	360167,91	2162386,47	Картометрический метод	2,50	-
1708	360165,43	2162392,64	Картометрический метод	2,50	-
1709	360162,55	2162398,95	Картометрический метод	2,50	-
1710	360160,95	2162402,61	Картометрический метод	2,50	-
1711	360158,19	2162408,92	Картометрический метод	2,50	-
1712	360170,35	2162413,72	Картометрический метод	2,50	-
1713	360173,29	2162407,14	Картометрический метод	2,50	-
1714	360184,09	2162385,09	Картометрический метод	2,50	-
1715	360196,65	2162361,03	Картометрический метод	2,50	-
1716	360214,18	2162371,8	Картометрический метод	2,50	-
1717	360228,98	2162356,59	Картометрический метод	2,50	-
1718	360231,88	2162358,08	Картометрический метод	2,50	-
1719	360230,27	2162360,28	Картометрический метод	2,50	-
1720	360228,26	2162363,02	Картометрический метод	2,50	-
1721	360220,96	2162372,09	Картометрический метод	2,50	-
1722	360223,12	2162373,69	Картометрический метод	2,50	-
1723	360220,65	2162376,13	Картометрический метод	2,50	-
1724	360227,51	2162383,11	Картометрический метод	2,50	-
1725	360233,4	2162389,55	Картометрический метод	2,50	-
1726	360239,2	2162384,24	Картометрический метод	2,50	-
1727	360233,74	2162378,3	Картометрический метод	2,50	-
1728	360231,36	2162375,95	Картометрический метод	2,50	-
1729	360231,76	2162375,51	Картометрический метод	2,50	-

Сведения о местоположении границ объекта

1730	360227,35	2162371,41	Картометрический метод	2,50	-
1731	360226,85	2162371,9	Картометрический метод	2,50	-
1732	360225,39	2162370,9	Картометрический метод	2,50	-
1733	360227,7	2162368,06	Картометрический метод	2,50	-
1734	360231,66	2162370,98	Картометрический метод	2,50	-
1735	360231,31	2162371,46	Картометрический метод	2,50	-
1736	360235,37	2162374,19	Картометрический метод	2,50	-
1737	360239,83	2162367,26	Картометрический метод	2,50	-
1738	360240,3	2162367,55	Картометрический метод	2,50	-
1739	360242,24	2162364,34	Картометрический метод	2,50	-
1740	360243,97	2162365,39	Картометрический метод	2,50	-
1741	360247,76	2162359,32	Картометрический метод	2,50	-
1742	360245,86	2162358,13	Картометрический метод	2,50	-
1743	360247,67	2162355,21	Картометрический метод	2,50	-
1744	360239,41	2162350,09	Картометрический метод	2,50	-
1745	360236,01	2162347,89	Картометрический метод	2,50	-
1746	360241,62	2162340,93	Картометрический метод	2,50	-
1747	360242,88	2162338,79	Картометрический метод	2,50	-
1748	360238,37	2162336,22	Картометрический метод	2,50	-
1749	360241,43	2162330,5	Картометрический метод	2,50	-
1750	360244,86	2162332,33	Картометрический метод	2,50	-
1751	360256,22	2162309,03	Картометрический метод	2,50	-
1752	360237,18	2162298,14	Картометрический метод	2,50	-
1753	360228,31	2162291,85	Картометрический метод	2,50	-
1754	360229,44	2162290,11	Картометрический метод	2,50	-
1693	360322,91	2162344,84	Картометрический метод	2,50	-
ЗУ1(14)					
1755	360936,71	2162091,41	Картометрический метод	2,50	-
1756	360957,83	2162095,62	Картометрический метод	2,50	-
1757	360974,83	2162102,09	Картометрический метод	2,50	-
1758	360991,58	2162115,87	Картометрический метод	2,50	-
1759	361000,36	2162126,81	Картометрический метод	2,50	-
1760	361008,64	2162141,39	Картометрический метод	2,50	-
1761	361064,91	2162282,66	Картометрический метод	2,50	-
1762	361107,94	2162362,43	Картометрический метод	2,50	-
1763	361130,9	2162397,32	Картометрический метод	2,50	-
1764	361154,1	2162425,99	Картометрический метод	2,50	-
1765	361186,94	2162461,6	Картометрический метод	2,50	-
1766	361216,03	2162489,01	Картометрический метод	2,50	-
1767	361248,82	2162515,82	Картометрический метод	2,50	-
1768	361287,45	2162543,2	Картометрический метод	2,50	-
1769	361340,29	2162573,09	Картометрический метод	2,50	-
1770	361366,4	2162591,6	Картометрический метод	2,50	-
1771	361394,8	2162617,89	Картометрический метод	2,50	-
1772	361418,1	2162643,64	Картометрический метод	2,50	-
1773	361443,04	2162674,57	Картометрический метод	2,50	-
1774	361458,6	2162701,5	Картометрический метод	2,50	-
1775	361493,75	2162796,38	Картометрический метод	2,50	-
1776	361529,56	2162851,89	Картометрический метод	2,50	-
1777	361560,28	2162885,6	Картометрический метод	2,50	-
1778	361602,11	2162936,55	Картометрический метод	2,50	-

Сведения о местоположении границ объекта

1779	361620,24	2162952,57	Картометрический метод	2,50	-
1780	361637,51	2162972,24	Картометрический метод	2,50	-
1781	361649,42	2162988,24	Картометрический метод	2,50	-
1782	361662,27	2163008,48	Картометрический метод	2,50	-
1783	361669,29	2163027,78	Картометрический метод	2,50	-
1784	361671,87	2163048,41	Картометрический метод	2,50	-
1785	361681,29	2163061,94	Картометрический метод	2,50	-
1786	361699,68	2163081,26	Картометрический метод	2,50	-
1787	361711,52	2163098,92	Картометрический метод	2,50	-
1788	361719,29	2163117,87	Картометрический метод	2,50	-
1789	361732,19	2163178,46	Картометрический метод	2,50	-
1790	361735,35	2163208,26	Картометрический метод	2,50	-
1791	361740,34	2163233,54	Картометрический метод	2,50	-
1792	361747,05	2163251,55	Картометрический метод	2,50	-
1793	361750,07	2163264,67	Картометрический метод	2,50	-
1794	361748,84	2163268,29	Картометрический метод	2,50	-
1795	361743,7	2163268,48	Картометрический метод	2,50	-
1796	361737,06	2163264,4	Картометрический метод	2,50	-
1797	361722,11	2163251,78	Картометрический метод	2,50	-
1798	361695,52	2163210,53	Картометрический метод	2,50	-
1799	361684,52	2163184,3	Картометрический метод	2,50	-
1800	361674,47	2163173,13	Картометрический метод	2,50	-
1801	361661,67	2163167,01	Картометрический метод	2,50	-
1802	361653,52	2163159,01	Картометрический метод	2,50	-
1803	361644,21	2163152,45	Картометрический метод	2,50	-
1804	361635,39	2163153,07	Картометрический метод	2,50	-
1805	361633,77	2163157,59	Картометрический метод	2,50	-
1806	361634,51	2163162,47	Картометрический метод	2,50	-
1807	361647,49	2163179,42	Картометрический метод	2,50	-
1808	361661,24	2163194,93	Картометрический метод	2,50	-
1809	361673,44	2163212,58	Картометрический метод	2,50	-
1810	361688,19	2163241,46	Картометрический метод	2,50	-
1811	361660,82	2163235,38	Картометрический метод	2,50	-
1812	361640,17	2163238,88	Картометрический метод	2,50	-
1813	361606,56	2163275,99	Картометрический метод	2,50	-
1814	361583,46	2163284,39	Картометрический метод	2,50	-
1815	361534,45	2163307,49	Картометрический метод	2,50	-
1816	361503,65	2163352,3	Картометрический метод	2,50	-
1817	361485,09	2163399,91	Картометрический метод	2,50	-
1818	361456,39	2163430,36	Картометрический метод	2,50	-
1819	361435,04	2163470,27	Картометрический метод	2,50	-
1820	361409,15	2163491,2	Картометрический метод	2,50	-
1821	361314,67	2163308,91	Картометрический метод	2,50	-
1822	361273,97	2163244,17	Картометрический метод	2,50	-
1823	361212,93	2163174,57	Картометрический метод	2,50	-
1824	361328,03	2162973,49	Картометрический метод	2,50	-
1825	361271,8	2162872,67	Картометрический метод	2,50	-
1826	361296,68	2162828,12	Картометрический метод	2,50	-
1827	361389,98	2162668,78	Картометрический метод	2,50	-
1828	361367,46	2162630,15	Картометрический метод	2,50	-
1829	361182,48	2162697,75	Картометрический метод	2,50	-

Сведения о местоположении границ объекта

1830	361060,23	2162647,85	Картометрический метод	2,50	-
1831	360920,29	2162546,45	Картометрический метод	2,50	-
1832	360798,04	2162546,45	Картометрический метод	2,50	-
1833	360753,54	2162568,32	Картометрический метод	2,50	-
1834	360583,36	2162477,83	Картометрический метод	2,50	-
1835	360503,91	2162455,99	Картометрический метод	2,50	-
1836	360520,69	2162387,68	Картометрический метод	2,50	-
1837	360542,05	2162300,74	Картометрический метод	2,50	-
1838	360319,41	2162173,32	Картометрический метод	2,50	-
1839	360236,1	2162066,9	Картометрический метод	2,50	-
1840	360151,03	2161987,44	Картометрический метод	2,50	-
1841	360128,78	2161967,98	Картометрический метод	2,50	-
1842	360098,37	2161941,39	Картометрический метод	2,50	-
1843	360088,97	2161933,18	Картометрический метод	2,50	-
1844	360089,14	2161932,71	Картометрический метод	2,50	-
1845	360124,56	2161813,59	Картометрический метод	2,50	-
1846	360125,82	2161804,09	Картометрический метод	2,50	-
1847	360131,48	2161784,75	Картометрический метод	2,50	-
1848	360134,03	2161795,7	Картометрический метод	2,50	-
1849	360133,71	2161815,11	Картометрический метод	2,50	-
1850	360170,66	2161831,35	Картометрический метод	2,50	-
1851	360208,08	2161806,35	Картометрический метод	2,50	-
1852	360247,69	2161784,66	Картометрический метод	2,50	-
1853	360282,35	2161768,09	Картометрический метод	2,50	-
1854	360300,74	2161756,26	Картометрический метод	2,50	-
1855	360318,66	2161736,37	Картометрический метод	2,50	-
1856	360331,09	2161726,9	Картометрический метод	2,50	-
1857	360356,33	2161717,89	Картометрический метод	2,50	-
1858	360392,61	2161709,88	Картометрический метод	2,50	-
1859	360451,35	2161703,77	Картометрический метод	2,50	-
1860	360547,42	2161731,25	Картометрический метод	2,50	-
1861	360583,56	2161766,08	Картометрический метод	2,50	-
1862	360601,15	2161782,18	Картометрический метод	2,50	-
1863	360626,05	2161803,96	Картометрический метод	2,50	-
1864	360645,05	2161826,25	Картометрический метод	2,50	-
1865	360667,63	2161862,23	Картометрический метод	2,50	-
1866	360678,66	2161882,04	Картометрический метод	2,50	-
1867	360682,57	2161906,37	Картометрический метод	2,50	-
1868	360688,61	2161961,17	Картометрический метод	2,50	-
1869	360709,57	2162031,4	Картометрический метод	2,50	-
1870	360723,16	2162040,22	Картометрический метод	2,50	-
1871	360761,97	2162056,88	Картометрический метод	2,50	-
1872	360888,12	2162086,77	Картометрический метод	2,50	-
1755	360936,71	2162091,41	Картометрический метод	2,50	-
ЗУ1(15)					
1873	364692,65	2164487,45	Картометрический метод	2,50	-
1874	364683,19	2164488,88	Картометрический метод	2,50	-
1875	364647,15	2164490,3	Картометрический метод	2,50	-
1876	364634,27	2164487,32	Картометрический метод	2,50	-
1877	364617,64	2164497,34	Картометрический метод	2,50	-
1878	364354,14	2164529,08	Картометрический метод	2,50	-

Сведения о местоположении границ объекта

1879	364307,37	2164530,14	Картометрический метод	2,50	-
1880	364283,86	2164534,3	Картометрический метод	2,50	-
1881	364162,6	2164555,76	Картометрический метод	2,50	-
1882	364076,23	2164574,98	Картометрический метод	2,50	-
1883	364045,68	2164576,07	Картометрический метод	2,50	-
1884	364008,34	2164568,53	Картометрический метод	2,50	-
1885	363971,64	2164551,49	Картометрический метод	2,50	-
1886	363903,08	2164508,27	Картометрический метод	2,50	-
1887	363759,42	2164408,83	Картометрический метод	2,50	-
1888	363737,39	2164393,57	Картометрический метод	2,50	-
1889	363678,69	2164361,54	Картометрический метод	2,50	-
1890	363595,41	2164324,65	Картометрический метод	2,50	-
1891	363570,25	2164305,48	Картометрический метод	2,50	-
1892	363536,63	2164288,79	Картометрический метод	2,50	-
1893	363492,7	2164273,82	Картометрический метод	2,50	-
1894	363450	2164244,05	Картометрический метод	2,50	-
1895	363438,64	2164259,62	Картометрический метод	2,50	-
1896	363428,04	2164252,29	Картометрический метод	2,50	-
1897	363409,43	2164262,78	Картометрический метод	2,50	-
1898	363385,14	2164300,55	Картометрический метод	2,50	-
1899	363368,5	2164343,64	Картометрический метод	2,50	-
1900	363345,23	2164381,47	Картометрический метод	2,50	-
1901	363303,09	2164446,16	Картометрический метод	2,50	-
1902	363299,28	2164446,47	Картометрический метод	2,50	-
1903	363295,92	2164448,36	Картометрический метод	2,50	-
1904	363281,88	2164469,89	Картометрический метод	2,50	-
1905	363281,53	2164474,98	Картометрический метод	2,50	-
1906	363208,16	2164555,49	Картометрический метод	2,50	-
1907	363207,66	2164560,72	Картометрический метод	2,50	-
1908	363147,74	2164614,44	Картометрический метод	2,50	-
1909	363125,93	2164637,14	Картометрический метод	2,50	-
1910	363106,37	2164662,8	Картометрический метод	2,50	-
1911	363066,55	2164722,7	Картометрический метод	2,50	-
1912	363043,75	2164747,98	Картометрический метод	2,50	-
1913	363012,36	2164764,47	Картометрический метод	2,50	-
1914	362786,82	2164756,15	Картометрический метод	2,50	-
1915	362588,95	2164741,05	Картометрический метод	2,50	-
1916	362537,05	2164734,27	Картометрический метод	2,50	-
1917	362510,32	2164728,03	Картометрический метод	2,50	-
1918	362509,93	2164712,88	Картометрический метод	2,50	-
1919	362500,88	2164712,34	Картометрический метод	2,50	-
1920	362500,25	2164691,96	Картометрический метод	2,50	-
1921	362494,3	2164512,73	Картометрический метод	2,50	-
1922	362491,85	2164422,42	Картометрический метод	2,50	-
1923	362490,8	2164360,98	Картометрический метод	2,50	-
1924	362472,6	2164347,51	Картометрический метод	2,50	-
1925	362481,7	2164279,95	Картометрический метод	2,50	-
1926	362487,65	2164262,44	Картометрический метод	2,50	-
1927	362528,61	2164226,74	Картометрический метод	2,50	-
1928	362563,61	2164172,13	Картометрический метод	2,50	-
1929	362579,02	2164108,42	Картометрический метод	2,50	-

Сведения о местоположении границ объекта

1930	362542,61	2164079,72	Картометрический метод	2,50	-
1931	362660,35	2163857,75	Картометрический метод	2,50	-
1932	362674,03	2163864,75	Картометрический метод	2,50	-
1933	362714,79	2163883,59	Картометрический метод	2,50	-
1934	362759,03	2163897,6	Картометрический метод	2,50	-
1935	362787,46	2163902,27	Картометрический метод	2,50	-
1936	362815,24	2163904,34	Картометрический метод	2,50	-
1937	362841,33	2163902,69	Картометрический метод	2,50	-
1938	362868,68	2163896,31	Картометрический метод	2,50	-
1939	362888,89	2163884,37	Картометрический метод	2,50	-
1940	362907,05	2163868,15	Картометрический метод	2,50	-
1941	362957,86	2163809,82	Картометрический метод	2,50	-
1942	362989,28	2163780,85	Картометрический метод	2,50	-
1943	363012,32	2163761,87	Картометрический метод	2,50	-
1944	363050,5	2163739,19	Картометрический метод	2,50	-
1945	363093,02	2163717,96	Картометрический метод	2,50	-
1946	363137,76	2163696,44	Картометрический метод	2,50	-
1947	363186,42	2163678,35	Картометрический метод	2,50	-
1948	363253,25	2163654,11	Картометрический метод	2,50	-
1949	363286,49	2163646,84	Картометрический метод	2,50	-
1950	363305,63	2163644,58	Картометрический метод	2,50	-
1951	363322,87	2163644,09	Картометрический метод	2,50	-
1952	363334,93	2163645,61	Картометрический метод	2,50	-
1953	363348,66	2163651,22	Картометрический метод	2,50	-
1954	363357,9	2163659,24	Картометрический метод	2,50	-
1955	363369,53	2163672,84	Картометрический метод	2,50	-
1956	363376,02	2163685,9	Картометрический метод	2,50	-
1957	363381,36	2163701,12	Картометрический метод	2,50	-
1958	363383,94	2163721,74	Картометрический метод	2,50	-
1959	363383,29	2163761,3	Картометрический метод	2,50	-
1960	363384,49	2163800,38	Картометрический метод	2,50	-
1961	363388,71	2163836,82	Картометрический метод	2,50	-
1962	363396,74	2163889,88	Картометрический метод	2,50	-
1963	363397,78	2163923,28	Картометрический метод	2,50	-
1964	363392,12	2163959	Картометрический метод	2,50	-
1965	363382,78	2164006,15	Картометрический метод	2,50	-
1966	363371,91	2164054,53	Картометрический метод	2,50	-
1967	363367,6	2164093,95	Картометрический метод	2,50	-
1968	363367,27	2164124,37	Картометрический метод	2,50	-
1969	363373,44	2164157,58	Картометрический метод	2,50	-
1970	363383	2164177,71	Картометрический метод	2,50	-
1971	363400,18	2164199,94	Картометрический метод	2,50	-
1972	363430,71	2164228,49	Картометрический метод	2,50	-
1973	363463,01	2164247,96	Картометрический метод	2,50	-
1974	363506,97	2164269,47	Картометрический метод	2,50	-
1975	363532,1	2164284,64	Картометрический метод	2,50	-
1976	363542,19	2164289,77	Картометрический метод	2,50	-
1977	363550,97	2164290,08	Картометрический метод	2,50	-
1978	363556,81	2164290,64	Картометрический метод	2,50	-
1979	363559,67	2164292,94	Картометрический метод	2,50	-
1980	363565,56	2164302,69	Картометрический метод	2,50	-

Сведения о местоположении границ объекта

1981	363577,09	2164308,22	Картометрический метод	2,50	-
1982	363625,52	2164327,88	Картометрический метод	2,50	-
1983	363659,02	2164345	Картометрический метод	2,50	-
1984	363701,07	2164368,46	Картометрический метод	2,50	-
1985	363746,41	2164392,78	Картометрический метод	2,50	-
1986	363799,45	2164427,63	Картометрический метод	2,50	-
1987	363834,53	2164451,4	Картометрический метод	2,50	-
1988	363876,91	2164476,34	Картометрический метод	2,50	-
1989	363915,96	2164502,28	Картометрический метод	2,50	-
1990	363942,09	2164520,42	Картометрический метод	2,50	-
1991	363974,72	2164540,99	Картометрический метод	2,50	-
1992	364002,28	2164549,65	Картометрический метод	2,50	-
1993	364018,55	2164555,91	Картометрический метод	2,50	-
1994	364045,93	2164559,06	Картометрический метод	2,50	-
1995	364066,1	2164558,67	Картометрический метод	2,50	-
1996	364091,59	2164553,33	Картометрический метод	2,50	-
1997	364145,53	2164541,3	Картометрический метод	2,50	-
1998	364185,78	2164532,81	Картометрический метод	2,50	-
1999	364229,55	2164528,65	Картометрический метод	2,50	-
2000	364268,94	2164524,17	Картометрический метод	2,50	-
2001	364332,19	2164517,95	Картометрический метод	2,50	-
2002	364388,37	2164514,98	Картометрический метод	2,50	-
2003	364426,87	2164514,86	Картометрический метод	2,50	-
2004	364464,72	2164512,16	Картометрический метод	2,50	-
2005	364537,53	2164505,72	Картометрический метод	2,50	-
2006	364563,05	2164499,29	Картометрический метод	2,50	-
2007	364594,1	2164491,95	Картометрический метод	2,50	-
2008	364615,67	2164482,81	Картометрический метод	2,50	-
2009	364631,86	2164481,17	Картометрический метод	2,50	-
2010	364643,93	2164482,33	Картометрический метод	2,50	-
2011	364652,65	2164484,47	Картометрический метод	2,50	-
2012	364665,79	2164485,66	Картометрический метод	2,50	-
2013	364680,5	2164484,35	Картометрический метод	2,50	-
2014	364692,5	2164487,34	Картометрический метод	2,50	-
1873	364692,65	2164487,45	Картометрический метод	2,50	-
2015	363230,6	2164357,63	Картометрический метод	2,50	-
2016	363212,64	2164429,52	Картометрический метод	2,50	-
2017	363203,94	2164437,78	Картометрический метод	2,50	-
2018	363208,78	2164444,28	Картометрический метод	2,50	-
2019	363221,84	2164431,89	Картометрический метод	2,50	-
2020	363287,68	2164448,9	Картометрический метод	2,50	-
2021	363247,24	2164501,41	Картометрический метод	2,50	-
2022	363189,55	2164565,56	Картометрический метод	2,50	-
2023	363154,66	2164588,94	Картометрический метод	2,50	-
2024	363108,67	2164656,2	Картометрический метод	2,50	-
2025	363014,87	2164684,66	Картометрический метод	2,50	-
2026	362976,65	2164609,09	Картометрический метод	2,50	-
2027	363005,63	2164584,58	Картометрический метод	2,50	-
2028	363066,96	2164620,41	Картометрический метод	2,50	-
2029	363087,71	2164540,83	Картометрический метод	2,50	-

Сведения о местоположении границ объекта

2030	363009,75	2164508,74	Картометрический метод	2,50	-
2031	363041,47	2164399,36	Картометрический метод	2,50	-
2032	363056,56	2164325,16	Картометрический метод	2,50	-
2033	363084,08	2164330,29	Картометрический метод	2,50	-
2034	363082,62	2164338,16	Картометрический метод	2,50	-
2035	363092,45	2164339,99	Картометрический метод	2,50	-
2036	363093,91	2164332,13	Картометрический метод	2,50	-
2015	363230,6	2164357,63	Картометрический метод	2,50	-
ЗУ1(16)					
2037	365333,82	2164188,34	Картометрический метод	2,50	-
2038	365337,39	2164211,93	Картометрический метод	2,50	-
2039	365332,88	2164235,96	Картометрический метод	2,50	-
2040	365317,64	2164273,54	Картометрический метод	2,50	-
2041	365286,38	2164307,63	Картометрический метод	2,50	-
2042	365240,51	2164340,48	Картометрический метод	2,50	-
2043	365164,9	2164385,49	Картометрический метод	2,50	-
2044	365121,45	2164411,82	Картометрический метод	2,50	-
2045	365082,14	2164424,74	Картометрический метод	2,50	-
2046	365037,97	2164429,8	Картометрический метод	2,50	-
2047	364978,7	2164426,99	Картометрический метод	2,50	-
2048	364878,33	2164424,93	Картометрический метод	2,50	-
2049	364821,84	2164425,89	Картометрический метод	2,50	-
2050	364768,36	2164424,74	Картометрический метод	2,50	-
2051	364717,56	2164431,03	Картометрический метод	2,50	-
2052	364690,22	2164437,4	Картометрический метод	2,50	-
2053	364680,08	2164433,38	Картометрический метод	2,50	-
2054	364677,49	2164423,76	Картометрический метод	2,50	-
2055	364683,86	2164409,32	Картометрический метод	2,50	-
2056	364691,2	2164388,32	Картометрический метод	2,50	-
2057	364693,33	2164369,33	Картометрический метод	2,50	-
2058	364691,18	2164347,26	Картометрический метод	2,50	-
2059	364685,5	2164320,67	Картометрический метод	2,50	-
2060	364692,72	2164303,33	Картометрический метод	2,50	-
2061	364717,2	2164294,66	Картометрический метод	2,50	-
2062	364776,68	2164271,08	Картометрический метод	2,50	-
2063	364864,19	2164242,62	Картометрический метод	2,50	-
2064	364935,36	2164220,19	Картометрический метод	2,50	-
2065	364992,52	2164199,83	Картометрический метод	2,50	-
2066	365046,68	2164181,21	Картометрический метод	2,50	-
2067	365102,37	2164161,17	Картометрический метод	2,50	-
2068	365157,86	2164146,98	Картометрический метод	2,50	-
2069	365199,82	2164141,85	Картометрический метод	2,50	-
2070	365240,98	2164138,9	Картометрический метод	2,50	-
2071	365276,86	2164140,15	Картометрический метод	2,50	-
2072	365305,14	2164149,21	Картометрический метод	2,50	-
2073	365321,44	2164165,17	Картометрический метод	2,50	-
2037	365333,82	2164188,34	Картометрический метод	2,50	-
ЗУ1(17)					
2074	365270,06	2160978,29	Картометрический метод	2,50	-
2075	365355,33	2161094,18	Картометрический метод	2,50	-
2076	365448,64	2161168,22	Картометрический метод	2,50	-

Сведения о местоположении границ объекта

2077	365493,69	2161193,97	Картометрический метод	2,50	-
2078	365731,53	2161235,72	Картометрический метод	2,50	-
2079	365992,31	2162027,98	Картометрический метод	2,50	-
2080	366160,15	2162544,15	Картометрический метод	2,50	-
2081	366095,54	2162795,11	Картометрический метод	2,50	-
2082	366070,01	2162894,29	Картометрический метод	2,50	-
2083	366023,04	2163091,97	Картометрический метод	2,50	-
2084	365936,83	2163474,8	Картометрический метод	2,50	-
2085	365936,65	2163474,68	Картометрический метод	2,50	-
2086	365883,79	2163438,63	Картометрический метод	2,50	-
2087	365839,54	2163436,78	Картометрический метод	2,50	-
2088	365776,85	2163481,05	Картометрический метод	2,50	-
2089	365732,86	2163449,25	Картометрический метод	2,50	-
2090	365701,26	2163501,34	Картометрический метод	2,50	-
2091	365621,84	2163397,74	Картометрический метод	2,50	-
2092	365688,35	2163363	Картометрический метод	2,50	-
2093	365636,32	2163309,22	Картометрический метод	2,50	-
2094	365673,33	2163249,67	Картометрический метод	2,50	-
2095	365547,84	2163236,79	Картометрический метод	2,50	-
2096	365563,93	2163174,02	Картометрический метод	2,50	-
2097	365665,28	2163228,74	Картометрический метод	2,50	-
2098	365692,12	2163207,37	Картометрический метод	2,50	-
2099	365756,99	2163196,55	Картометрический метод	2,50	-
2100	365758,6	2163140,22	Картометрический метод	2,50	-
2101	365679,14	2163097,39	Картометрический метод	2,50	-
2102	365648,33	2163050,72	Картометрический метод	2,50	-
2103	365568,75	2163003,41	Картометрический метод	2,50	-
2104	365467,82	2163012,91	Картометрический метод	2,50	-
2105	365313,6	2162895,38	Картометрический метод	2,50	-
2106	365200,33	2162892,35	Картометрический метод	2,50	-
2107	365144,1	2162934,42	Картометрический метод	2,50	-
2108	365153,94	2162969,42	Картометрический метод	2,50	-
2109	365174,11	2163015,33	Картометрический метод	2,50	-
2110	365142,74	2163010,51	Картометрический метод	2,50	-
2111	365187,79	2163075,69	Картометрический метод	2,50	-
2112	365163,66	2163078,91	Картометрический метод	2,50	-
2113	365154	2163108,69	Картометрический метод	2,50	-
2114	365128,26	2163082,93	Картометрический метод	2,50	-
2115	365103,32	2163099,03	Картометрический метод	2,50	-
2116	365118,61	2163136,85	Картометрический метод	2,50	-
2117	365087,23	2163130,42	Картометрический метод	2,50	-
2118	365049,43	2163176,29	Картометрический метод	2,50	-
2119	365045,4	2163131,22	Картометрический метод	2,50	-
2120	364964,16	2163156,17	Картометрический метод	2,50	-
2121	364995,53	2163181,12	Картометрический метод	2,50	-
2122	364965,77	2163200,43	Картометрический метод	2,50	-
2123	364948,87	2163153,75	Картометрический метод	2,50	-
2124	364920,82	2163245,46	Картометрический метод	2,50	-
2125	364894,17	2163378,28	Картометрический метод	2,50	-
2126	364893,01	2163455,42	Картометрический метод	2,50	-
2127	364985,88	2163631,79	Картометрический метод	2,50	-

Сведения о местоположении границ объекта

2128	365059,48	2163827,2	Картометрический метод	2,50	-
2129	365131,48	2163934,38	Картометрический метод	2,50	-
2130	365117,8	2163961,74	Картометрический метод	2,50	-
2131	365046,15	2163922,91	Картометрический метод	2,50	-
2132	365012,54	2163972,16	Картометрический метод	2,50	-
2133	365048,47	2164008,75	Картометрический метод	2,50	-
2134	365026,1	2164057,51	Картометрический метод	2,50	-
2135	364861,19	2164037,39	Картометрический метод	2,50	-
2136	364846,13	2164019,19	Картометрический метод	2,50	-
2137	364800,9	2164052,25	Картометрический метод	2,50	-
2138	364804,96	2164080,09	Картометрический метод	2,50	-
2139	364746,99	2164114,89	Картометрический метод	2,50	-
2140	364731,33	2164168,83	Картометрический метод	2,50	-
2141	364656,54	2164194,35	Картометрический метод	2,50	-
2142	364650,96	2164220,72	Картометрический метод	2,50	-
2143	364733,29	2164189,47	Картометрический метод	2,50	-
2144	364879,48	2164153,37	Картометрический метод	2,50	-
2145	365014,84	2164111,86	Картометрический метод	2,50	-
2146	365155,61	2164070,35	Картометрический метод	2,50	-
2147	365283,76	2164054,11	Картометрический метод	2,50	-
2148	365343,22	2164025,38	Картометрический метод	2,50	-
2149	365395,65	2164057,72	Картометрический метод	2,50	-
2150	365419,12	2164140,74	Картометрический метод	2,50	-
2151	365459,48	2164182,67	Картометрический метод	2,50	-
2152	365453,1	2164184,29	Картометрический метод	2,50	-
2153	365402,25	2164189,34	Картометрический метод	2,50	-
2154	365401,75	2164153,01	Картометрический метод	2,50	-
2155	365396,96	2164114,63	Картометрический метод	2,50	-
2156	365381,01	2164090,79	Картометрический метод	2,50	-
2157	365363,94	2164072	Картометрический метод	2,50	-
2158	365333,04	2164064,91	Картометрический метод	2,50	-
2159	365275,43	2164079,88	Картометрический метод	2,50	-
2160	365246,69	2164085,64	Картометрический метод	2,50	-
2161	365201,48	2164084,11	Картометрический метод	2,50	-
2162	365143,75	2164093,79	Картометрический метод	2,50	-
2163	364946,54	2164158,84	Картометрический метод	2,50	-
2164	364648,02	2164234,56	Картометрический метод	2,50	-
2165	364619,86	2164232,14	Картометрический метод	2,50	-
2166	364592,4	2164214,04	Картометрический метод	2,50	-
2167	364551,03	2164191,7	Картометрический метод	2,50	-
2168	364525,62	2164184,57	Картометрический метод	2,50	-
2169	364493,26	2164166,58	Картометрический метод	2,50	-
2170	364464,98	2164147,26	Картометрический метод	2,50	-
2171	364447,31	2164128,32	Картометрический метод	2,50	-
2172	364435,96	2164107,02	Картометрический метод	2,50	-
2173	364430,36	2164089,23	Картометрический метод	2,50	-
2174	364429,85	2164061,71	Картометрический метод	2,50	-
2175	364434,83	2164034,77	Картометрический метод	2,50	-
2176	364451,53	2164007,68	Картометрический метод	2,50	-
2177	364467,97	2163988,83	Картометрический метод	2,50	-
2178	364488,69	2163972,69	Картометрический метод	2,50	-

Сведения о местоположении границ объекта

2179	364506,86	2163966,73	Картометрический метод	2,50	-
2180	364524,61	2163962,22	Картометрический метод	2,50	-
2181	364543,4	2163948,95	Картометрический метод	2,50	-
2182	364560,16	2163931,21	Картометрический метод	2,50	-
2183	364583,79	2163905,28	Картометрический метод	2,50	-
2184	364601,7	2163875,49	Картометрический метод	2,50	-
2185	364611,48	2163847,23	Картометрический метод	2,50	-
2186	364618,89	2163824,22	Картометрический метод	2,50	-
2187	364628,49	2163790,83	Картометрический метод	2,50	-
2188	364631,52	2163767,11	Картометрический метод	2,50	-
2189	364631,48	2163726,42	Картометрический метод	2,50	-
2190	364629,61	2163675,04	Картометрический метод	2,50	-
2191	364624,95	2163630,15	Картометрический метод	2,50	-
2192	364619,16	2163586,33	Картометрический метод	2,50	-
2193	364611,85	2163543,91	Картометрический метод	2,50	-
2194	364604,36	2163506,82	Картометрический метод	2,50	-
2195	364594,54	2163452,21	Картометрический метод	2,50	-
2196	364586,38	2163402,45	Картометрический метод	2,50	-
2197	364580,82	2163362,3	Картометрический метод	2,50	-
2198	364579,26	2163312,75	Картометрический метод	2,50	-
2199	364579,94	2163261,82	Картометрический метод	2,50	-
2200	364581,22	2163235,84	Картометрический метод	2,50	-
2201	364589,97	2163195,46	Картометрический метод	2,50	-
2202	364602,63	2163158,52	Картометрический метод	2,50	-
2203	364615,13	2163125,96	Картометрический метод	2,50	-
2204	364622,33	2163098,36	Картометрический метод	2,50	-
2205	364630,61	2163060,89	Картометрический метод	2,50	-
2206	364634,88	2163043,45	Картометрический метод	2,50	-
2207	364635,09	2163016,7	Картометрический метод	2,50	-
2208	364631,75	2162996,79	Картометрический метод	2,50	-
2209	364619,65	2162965,57	Картометрический метод	2,50	-
2210	364607,43	2162948,1	Картометрический метод	2,50	-
2211	364581,34	2162918,6	Картометрический метод	2,50	-
2212	364554,48	2162890,53	Картометрический метод	2,50	-
2213	364534,53	2162873,71	Картометрический метод	2,50	-
2214	364509,84	2162866,97	Картометрический метод	2,50	-
2215	364478,4	2162864,4	Картометрический метод	2,50	-
2216	364449,34	2162856,79	Картометрический метод	2,50	-
2217	364409,24	2162841,57	Картометрический метод	2,50	-
2218	364324,34	2162848,72	Картометрический метод	2,50	-
2219	364308,4	2162792,52	Картометрический метод	2,50	-
2220	364327,64	2162398,07	Картометрический метод	2,50	-
2221	364334,54	2162381,43	Картометрический метод	2,50	-
2222	364335,69	2162378,66	Картометрический метод	2,50	-
2223	364506,18	2161967,16	Картометрический метод	2,50	-
2224	364508,66	2161958,88	Картометрический метод	2,50	-
2225	364513,72	2161942,02	Картометрический метод	2,50	-
2226	364528,97	2161891,14	Картометрический метод	2,50	-
2227	364516,31	2161887,68	Картометрический метод	2,50	-
2228	364530,47	2161782,85	Картометрический метод	2,50	-
2229	364538,33	2161734,1	Картометрический метод	2,50	-

Сведения о местоположении границ объекта

2230	364574,33	2161749,58	Картометрический метод	2,50	-
2231	364623,34	2161763,58	Картометрический метод	2,50	-
2232	364631,74	2161748,17	Картометрический метод	2,50	-
2233	364657,64	2161734,17	Картометрический метод	2,50	-
2234	364682,84	2161729,27	Картометрический метод	2,50	-
2235	364714,35	2161738,37	Картометрический метод	2,50	-
2236	364726,95	2161699,87	Картометрический метод	2,50	-
2237	364732,55	2161667,66	Картометрический метод	2,50	-
2238	364721,35	2161642,46	Картометрический метод	2,50	-
2239	364726,95	2161607,45	Картометрический метод	2,50	-
2240	364788,56	2161561,95	Картометрический метод	2,50	-
2241	364799,06	2161539,54	Картометрический метод	2,50	-
2242	364754,26	2161493,34	Картометрический метод	2,50	-
2243	364764,76	2161464,63	Картометрический метод	2,50	-
2244	364776,66	2161441,53	Картометрический метод	2,50	-
2245	364784,36	2161428,57	Картометрический метод	2,50	-
2246	364793,46	2161433,65	Картометрический метод	2,50	-
2247	364906,66	2161572,56	Картометрический метод	2,50	-
2248	364980,04	2161518,89	Картометрический метод	2,50	-
2249	365040,25	2161474,78	Картометрический метод	2,50	-
2250	365080,86	2161433,48	Картометрический метод	2,50	-
2251	365106,17	2161395,78	Картометрический метод	2,50	-
2252	365119,97	2161341,08	Картометрический метод	2,50	-
2253	365141,07	2161385,87	Картометрический метод	2,50	-
2254	365153,67	2161374,67	Картометрический метод	2,50	-
2255	365202,68	2161325,66	Картометрический метод	2,50	-
2256	365229,28	2161306,76	Картометрический метод	2,50	-
2257	365233,48	2161282,25	Картометрический метод	2,50	-
2258	365229,28	2161252,85	Картометрический метод	2,50	-
2259	365236,98	2161226,94	Картометрический метод	2,50	-
2260	365255,88	2161198,24	Картометрический метод	2,50	-
2261	365285,99	2161179,34	Картометрический метод	2,50	-
2262	365316,1	2161179,34	Картометрический метод	2,50	-
2263	365329,4	2161155,53	Картометрический метод	2,50	-
2264	365305,59	2161134,52	Картометрический метод	2,50	-
2265	365218,78	2161101,62	Картометрический метод	2,50	-
2266	365215,28	2161117,03	Картометрический метод	2,50	-
2267	365167,67	2161098,82	Картометрический метод	2,50	-
2268	365110,96	2161201,56	Картометрический метод	2,50	-
2269	365041,65	2161243,57	Картометрический метод	2,50	-
2270	364989,14	2161277,88	Картометрический метод	2,50	-
2271	364933,83	2161300,28	Картометрический метод	2,50	-
2272	364894,44	2161301,33	Картометрический метод	2,50	-
2273	364862,93	2161297,83	Картометрический метод	2,50	-
2274	364824,43	2161280,33	Картометрический метод	2,50	-
2275	364797,82	2161259,32	Картометрический метод	2,50	-
2276	364775,42	2161239,02	Картометрический метод	2,50	-
2277	364757,92	2161206,12	Картометрический метод	2,50	-
2278	364615,9	2161166,01	Картометрический метод	2,50	-
2279	364647,01	2161057,69	Картометрический метод	2,50	-
2280	364649,77	2160989,04	Картометрический метод	2,50	-

Сведения о местоположении границ объекта

2281	364693,96	2160876,91	Картометрический метод	2,50	-
2282	364749,73	2160774,07	Картометрический метод	2,50	-
2283	364892,62	2160672,62	Картометрический метод	2,50	-
2284	365042,43	2160634,81	Картометрический метод	2,50	-
2285	365126,78	2160652,8	Картометрический метод	2,50	-
2286	365183,01	2160701,21	Картометрический метод	2,50	-
2287	365212,05	2160813,27	Картометрический метод	2,50	-
2288	365160,65	2160751,35	Картометрический метод	2,50	-
2289	365169,65	2160800,36	Картометрический метод	2,50	-
2290	365215,36	2160847,92	Картометрический метод	2,50	-
2074	365270,06	2160978,29	Картометрический метод	2,50	-
2291	365814,5	2161847,13	Картометрический метод	2,50	-
2292	365853,05	2161851,03	Картометрический метод	2,50	-
2293	365920,51	2161959,65	Картометрический метод	2,50	-
2294	365992,01	2162027,77	Картометрический метод	2,50	-
2295	366038,43	2162170,56	Картометрический метод	2,50	-
2296	365983,62	2162149,54	Картометрический метод	2,50	-
2297	365959,67	2162114,19	Картометрический метод	2,50	-
2298	365928,89	2162106,21	Картометрический метод	2,50	-
2299	365912,92	2162101,64	Картометрический метод	2,50	-
2300	365879,85	2162056,03	Картометрический метод	2,50	-
2301	365846,78	2162046,91	Картометрический метод	2,50	-
2302	365808,01	2162089,1	Картометрический метод	2,50	-
2303	366087,63	2162322,05	Картометрический метод	2,50	-
2304	366159,5	2162544,1	Картометрический метод	2,50	-
2305	366097,02	2162787,21	Картометрический метод	2,50	-
2306	365536,77	2162327,82	Картометрический метод	2,50	-
2307	365528,53	2162303,26	Картометрический метод	2,50	-
2308	365489,92	2162298,43	Картометрический метод	2,50	-
2309	365454,52	2162345,11	Картометрический метод	2,50	-
2310	365435,53	2162215,24	Картометрический метод	2,50	-
2311	365454,89	2162188,5	Картометрический метод	2,50	-
2312	365516,2	2162219,43	Картометрический метод	2,50	-
2313	365546,15	2162213,4	Картометрический метод	2,50	-
2314	365554,13	2162211,17	Картометрический метод	2,50	-
2315	365475,63	2162161,08	Картометрический метод	2,50	-
2316	365458,38	2162142,43	Картометрический метод	2,50	-
2317	365543,47	2161960,57	Картометрический метод	2,50	-
2318	365584,38	2161981,4	Картометрический метод	2,50	-
2319	365621,58	2161974,71	Картометрический метод	2,50	-
2320	365653,13	2161925,82	Картометрический метод	2,50	-
2321	365700,21	2161907,36	Картометрический метод	2,50	-
2322	365666,43	2161971,74	Картометрический метод	2,50	-
2323	365794,22	2162072,16	Картометрический метод	2,50	-
2324	365814,44	2162007,15	Картометрический метод	2,50	-
2325	365772,61	2161984,62	Картометрический метод	2,50	-
2326	365779,05	2161955,64	Картометрический метод	2,50	-
2327	365829,25	2161979,94	Картометрический метод	2,50	-
2328	365812,83	2161876,78	Картометрический метод	2,50	-
2329	365758,8	2161921,09	Картометрический метод	2,50	-

Сведения о местоположении границ объекта

2330	365716,3	2161917,02	Картометрический метод	2,50	-
2291	365814,5	2161847,13	Картометрический метод	2,50	-
ЗУ1(18)					
2331	358203,36	2159559,18	Картометрический метод	2,50	-
2332	358201,82	2159562,74	Картометрический метод	2,50	-
2333	357821,69	2160137,7	Картометрический метод	2,50	-
2334	357813,78	2160151,47	Картометрический метод	2,50	-
2335	357838,88	2160211,62	Картометрический метод	2,50	-
2336	357877,86	2160284,09	Картометрический метод	2,50	-
2337	357815,68	2160199,3	Картометрический метод	2,50	-
2338	357796,97	2160178,58	Картометрический метод	2,50	-
2339	357748,8	2160232,7	Картометрический метод	2,50	-
2340	357754,45	2160236,91	Картометрический метод	2,50	-
2341	357766,25	2160252,24	Картометрический метод	2,50	-
2342	357773,49	2160268,7	Картометрический метод	2,50	-
2343	357781,57	2160278,05	Картометрический метод	2,50	-
2344	357788,77	2160289,47	Картометрический метод	2,50	-
2345	357792,86	2160299,18	Картометрический метод	2,50	-
2346	357792,81	2160306,59	Картометрический метод	2,50	-
2347	357791,92	2160315,03	Картометрический метод	2,50	-
2348	357792,04	2160324,83	Картометрический метод	2,50	-
2349	357792,51	2160332,53	Картометрический метод	2,50	-
2350	357798,25	2160340,72	Картометрический метод	2,50	-
2351	357799,5	2160348,72	Картометрический метод	2,50	-
2352	357798,1	2160356,87	Картометрический метод	2,50	-
2353	357798,58	2160364,3	Картометрический метод	2,50	-
2354	357800,67	2160371,27	Картометрический метод	2,50	-
2355	357803,93	2160378,69	Картометрический метод	2,50	-
2356	357807,78	2160390,77	Картометрический метод	2,50	-
2357	357812,19	2160419,24	Картометрический метод	2,50	-
2358	357832,15	2160472,15	Картометрический метод	2,50	-
2359	357843,47	2160526,31	Картометрический метод	2,50	-
2360	357821,07	2160543,82	Картометрический метод	2,50	-
2361	357835,77	2160664,95	Картометрический метод	2,50	-
2362	357879,18	2160773,46	Картометрический метод	2,50	-
2363	357909,62	2160768,92	Картометрический метод	2,50	-
2364	357944,99	2160763,65	Картометрический метод	2,50	-
2365	358010,11	2160749,65	Картометрический метод	2,50	-
2366	358022,01	2160781,86	Картометрический метод	2,50	-
2367	358066,13	2160863,76	Картометрический метод	2,50	-
2368	358168,33	2161022,69	Картометрический метод	2,50	-
2369	358178,14	2161048,59	Картометрический метод	2,50	-
2370	358178,83	2161138,91	Картометрический метод	2,50	-
2371	358177,43	2161202,63	Картометрический метод	2,50	-
2372	358183,74	2161270,53	Картометрический метод	2,50	-
2373	358175,34	2161323,04	Картометрический метод	2,50	-
2374	358152,58	2161417,2	Картометрический метод	2,50	-
2375	358125,63	2161519,76	Картометрический метод	2,50	-
2376	358125,27	2161615,69	Картометрический метод	2,50	-
2377	358118,1	2161560,88	Картометрический метод	2,50	-
2378	358117,86	2161520,88	Картометрический метод	2,50	-

Сведения о местоположении границ объекта

2379	358120,25	2161489,11	Картометрический метод	2,50	-
2380	358129,81	2161446,19	Картометрический метод	2,50	-
2381	358143,79	2161403,42	Картометрический метод	2,50	-
2382	358152,72	2161368,18	Картометрический метод	2,50	-
2383	358154,19	2161346,96	Картометрический метод	2,50	-
2384	358152,29	2161306,94	Картометрический метод	2,50	-
2385	358147,12	2161266,26	Картометрический метод	2,50	-
2386	358143,91	2161221,79	Картометрический метод	2,50	-
2387	358140,93	2161097,43	Картометрический метод	2,50	-
2388	358130,69	2161033,82	Картометрический метод	2,50	-
2389	358105,97	2160975,78	Картометрический метод	2,50	-
2390	358066,72	2160924,19	Картометрический метод	2,50	-
2391	358040,94	2160895,79	Картометрический метод	2,50	-
2392	358013,32	2160878,69	Картометрический метод	2,50	-
2393	357992,05	2160868,42	Картометрический метод	2,50	-
2394	357970	2160859,77	Картометрический метод	2,50	-
2395	357934,69	2160842,04	Картометрический метод	2,50	-
2396	357910,31	2160826,52	Картометрический метод	2,50	-
2397	357892,26	2160807,93	Картометрический метод	2,50	-
2398	357860,88	2160762,11	Картометрический метод	2,50	-
2399	357839,35	2160717,55	Картометрический метод	2,50	-
2400	357827,38	2160682,67	Картометрический метод	2,50	-
2401	357811,88	2160633,38	Картометрический метод	2,50	-
2402	357804,67	2160619,19	Картометрический метод	2,50	-
2403	357782,87	2160571,79	Картометрический метод	2,50	-
2404	357762,33	2160509,48	Картометрический метод	2,50	-
2405	357740,74	2160455,95	Картометрический метод	2,50	-
2406	357728,02	2160400,51	Картометрический метод	2,50	-
2407	357721,21	2160343,83	Картометрический метод	2,50	-
2408	357710,72	2160308,27	Картометрический метод	2,50	-
2409	357680,71	2160265,07	Картометрический метод	2,50	-
2410	357642,2	2160234,39	Картометрический метод	2,50	-
2411	357613,94	2160224,6	Картометрический метод	2,50	-
2412	357573,82	2160218,8	Картометрический метод	2,50	-
2413	357389,87	2160217,12	Картометрический метод	2,50	-
2414	357349,29	2160224,5	Картометрический метод	2,50	-
2415	357302,7	2160236,07	Картометрический метод	2,50	-
2416	357233,58	2160263,5	Картометрический метод	2,50	-
2417	357174,37	2160261	Картометрический метод	2,50	-
2418	357160,29	2160262,24	Картометрический метод	2,50	-
2419	357147,46	2160262,15	Картометрический метод	2,50	-
2420	357134,39	2160258,76	Картометрический метод	2,50	-
2421	357091,2	2160235,99	Картометрический метод	2,50	-
2422	357062,14	2160228,55	Картометрический метод	2,50	-
2423	357031,5	2160224,01	Картометрический метод	2,50	-
2424	357001,95	2160220,04	Картометрический метод	2,50	-
2425	356989,88	2160219,25	Картометрический метод	2,50	-
2426	356978,67	2160214,83	Картометрический метод	2,50	-
2427	356964,23	2160208,45	Картометрический метод	2,50	-
2428	356950,77	2160205,42	Картометрический метод	2,50	-
2429	356935,95	2160199,39	Картометрический метод	2,50	-

Сведения о местоположении границ объекта

2430	356928,12	2160192,89	Картометрический метод	2,50	-
2431	356923,67	2160183,94	Картометрический метод	2,50	-
2432	356920,6	2160166,97	Картометрический метод	2,50	-
2433	356916,46	2160148,87	Картометрический метод	2,50	-
2434	356907,78	2160135	Картометрический метод	2,50	-
2435	356885,3	2160096,82	Картометрический метод	2,50	-
2436	356864,08	2160053,36	Картометрический метод	2,50	-
2437	356850,14	2160016,85	Картометрический метод	2,50	-
2438	356838,29	2159963,03	Картометрический метод	2,50	-
2439	356831,13	2159926,85	Картометрический метод	2,50	-
2440	356828,67	2159892,31	Картометрический метод	2,50	-
2441	356828,42	2159872,25	Картометрический метод	2,50	-
2442	356832,85	2159835,82	Картометрический метод	2,50	-
2443	356839,35	2159796,83	Картометрический метод	2,50	-
2444	356847,04	2159775,83	Картометрический метод	2,50	-
2445	356875,64	2159731,17	Картометрический метод	2,50	-
2446	356885,79	2159716,15	Картометрический метод	2,50	-
2447	356896,59	2159695,63	Картометрический метод	2,50	-
2448	356911,17	2159661,14	Картометрический метод	2,50	-
2449	356919,01	2159646,75	Картометрический метод	2,50	-
2450	356925,62	2159630,67	Картометрический метод	2,50	-
2451	356925,37	2159622,23	Картометрический метод	2,50	-
2452	356921,15	2159617,13	Картометрический метод	2,50	-
2453	356914,77	2159616	Картометрический метод	2,50	-
2454	356907,53	2159618,86	Картометрический метод	2,50	-
2455	356903,12	2159619,07	Картометрический метод	2,50	-
2456	356902,08	2159617,2	Картометрический метод	2,50	-
2457	356903,56	2159611,39	Картометрический метод	2,50	-
2458	356911,03	2159602,48	Картометрический метод	2,50	-
2459	356928,77	2159582,95	Картометрический метод	2,50	-
2460	356937,11	2159569,49	Картометрический метод	2,50	-
2461	356941,27	2159555,35	Картометрический метод	2,50	-
2462	356941,77	2159541,07	Картометрический метод	2,50	-
2463	356938,82	2159531,06	Картометрический метод	2,50	-
2464	356928,13	2159511,99	Картометрический метод	2,50	-
2465	356901,05	2159489,79	Картометрический метод	2,50	-
2466	356877,39	2159464,03	Картометрический метод	2,50	-
2467	356844,93	2159417,44	Картометрический метод	2,50	-
2468	356834,01	2159404,6	Картометрический метод	2,50	-
2469	356828,66	2159390,11	Картометрический метод	2,50	-
2470	356822,22	2159374,85	Картометрический метод	2,50	-
2471	356810,42	2159366,38	Картометрический метод	2,50	-
2472	356777,66	2159359,91	Картометрический метод	2,50	-
2473	356761,41	2159353,12	Картометрический метод	2,50	-
2474	356743,72	2159345,16	Картометрический метод	2,50	-
2475	356723,65	2159342,63	Картометрический метод	2,50	-
2476	356689,58	2159342,17	Картометрический метод	2,50	-
2477	356673,65	2159346,75	Картометрический метод	2,50	-
2478	356655,85	2159363,35	Картометрический метод	2,50	-
2479	356646,26	2159375,48	Картометрический метод	2,50	-
2480	356636,38	2159385,21	Картометрический метод	2,50	-

Сведения о местоположении границ объекта

2481	356621,06	2159393,48	Картометрический метод	2,50	-
2482	356602,66	2159395,77	Картометрический метод	2,50	-
2483	356575,61	2159393,36	Картометрический метод	2,50	-
2484	356551,76	2159394,35	Картометрический метод	2,50	-
2485	356523,95	2159403,28	Картометрический метод	2,50	-
2486	356508,25	2159401,62	Картометрический метод	2,50	-
2487	356476,33	2159402,15	Картометрический метод	2,50	-
2488	356433,68	2159405,8	Картометрический метод	2,50	-
2489	356383,62	2159411,74	Картометрический метод	2,50	-
2490	356369,41	2159409,41	Картометрический метод	2,50	-
2491	356358,97	2159403,91	Картометрический метод	2,50	-
2492	356352,95	2159397,84	Картометрический метод	2,50	-
2493	356346,97	2159390,66	Картометрический метод	2,50	-
2494	356334,02	2159383,61	Картометрический метод	2,50	-
2495	356328,82	2159374,99	Картометрический метод	2,50	-
2496	356325,7	2159348,86	Картометрический метод	2,50	-
2497	356320,51	2159319,35	Картометрический метод	2,50	-
2498	356317,02	2159293,75	Картометрический метод	2,50	-
2499	356317,45	2159260,4	Картометрический метод	2,50	-
2500	356320,28	2159231,92	Картометрический метод	2,50	-
2501	356321,67	2159202,64	Картометрический метод	2,50	-
2502	356318,23	2159175,39	Картометрический метод	2,50	-
2503	356310,7	2159149,1	Картометрический метод	2,50	-
2504	356296,65	2159121,48	Картометрический метод	2,50	-
2505	356284,04	2159104,55	Картометрический метод	2,50	-
2506	356266,61	2159089,64	Картометрический метод	2,50	-
2507	356223,53	2159063,39	Картометрический метод	2,50	-
2508	356182,07	2159033,35	Картометрический метод	2,50	-
2509	356155,77	2159009,34	Картометрический метод	2,50	-
2510	356137,59	2158984,51	Картометрический метод	2,50	-
2511	356114,64	2158938,24	Картометрический метод	2,50	-
2512	356102,39	2158911,24	Картометрический метод	2,50	-
2513	356092,4	2158882,67	Картометрический метод	2,50	-
2514	356087,07	2158846,19	Картометрический метод	2,50	-
2515	356078,58	2158827,2	Картометрический метод	2,50	-
2516	356072,87	2158811,97	Картометрический метод	2,50	-
2517	356055,12	2158784,96	Картометрический метод	2,50	-
2518	356040,29	2158769,03	Картометрический метод	2,50	-
2519	356030,92	2158754,05	Картометрический метод	2,50	-
2520	356025,18	2158739,55	Картометрический метод	2,50	-
2521	356016,58	2158723,85	Картометрический метод	2,50	-
2522	355999,79	2158711,17	Картометрический метод	2,50	-
2523	355975,31	2158698,77	Картометрический метод	2,50	-
2524	355947,34	2158688,18	Картометрический метод	2,50	-
2525	355922,57	2158686,86	Картометрический метод	2,50	-
2526	355871,62	2158442,7	Картометрический метод	2,50	-
2527	355881,42	2158239,96	Картометрический метод	2,50	-
2528	355892,25	2158235,37	Картометрический метод	2,50	-
2529	355901,48	2158238,55	Картометрический метод	2,50	-
2530	355903,99	2158240,86	Картометрический метод	2,50	-
2531	355925,92	2158260,98	Картометрический метод	2,50	-

Сведения о местоположении границ объекта

2532	356323,34	2158594,16	Картометрический метод	2,50	-
2533	356329,77	2158599,52	Картометрический метод	2,50	-
2534	356277,85	2158667,34	Картометрический метод	2,50	-
2535	356271,55	2158698,15	Картометрический метод	2,50	-
2536	356305,16	2158763,26	Картометрический метод	2,50	-
2537	356342,26	2158812,27	Картометрический метод	2,50	-
2538	356410,17	2158894,88	Картометрический метод	2,50	-
2539	356443,78	2158912,38	Картометрический метод	2,50	-
2540	356529,19	2158994,99	Картометрический метод	2,50	-
2541	356611,11	2159067,81	Картометрический метод	2,50	-
2542	356718,92	2159130,81	Картометрический метод	2,50	-
2543	356817,64	2159192,42	Картометрический метод	2,50	-
2544	356852,7	2159215,44	Картометрический метод	2,50	-
2545	356846,4	2159221,81	Картометрический метод	2,50	-
2546	356863,86	2159236,5	Картометрический метод	2,50	-
2547	356871,52	2159227,8	Картометрический метод	2,50	-
2548	356885,9	2159237,23	Картометрический метод	2,50	-
2549	356913,9	2159231,63	Картометрический метод	2,50	-
2550	356928,26	2159238,98	Картометрический метод	2,50	-
2551	356931,41	2159254,03	Картометрический метод	2,50	-
2552	356911,1	2159292,19	Картометрический метод	2,50	-
2553	356872,95	2159332,8	Картометрический метод	2,50	-
2554	356845,99	2159358,35	Картометрический метод	2,50	-
2555	356899,9	2159412,61	Картометрический метод	2,50	-
2556	356953,46	2159480,87	Картометрический метод	2,50	-
2557	356989,51	2159532,33	Картометрический метод	2,50	-
2558	357038,52	2159647,15	Картометрический метод	2,50	-
2559	357077,38	2159742,71	Картометрический метод	2,50	-
2560	357091,73	2159782,97	Картометрический метод	2,50	-
2561	357099,43	2159793,12	Картометрический метод	2,50	-
2562	357114,48	2159780,17	Картометрический метод	2,50	-
2563	357118,33	2159770,37	Картометрический метод	2,50	-
2564	357125,69	2159754,26	Картометрический метод	2,50	-
2565	357141,79	2159746,91	Картометрический метод	2,50	-
2566	357161,04	2159752,16	Картометрический метод	2,50	-
2567	357177,84	2159757,41	Картометрический метод	2,50	-
2568	357192,55	2159750,41	Картометрический метод	2,50	-
2569	357217,75	2159724,51	Картометрический метод	2,50	-
2570	357244,35	2159723,11	Картометрический метод	2,50	-
2571	357286,36	2159725,91	Картометрический метод	2,50	-
2572	357334,67	2159712,61	Картометрический метод	2,50	-
2573	357359,87	2159691,6	Картометрический метод	2,50	-
2574	357396,28	2159733,61	Картометрический метод	2,50	-
2575	357431,28	2159742,01	Картометрический метод	2,50	-
2576	357481,25	2159755,59	Картометрический метод	2,50	-
2577	357532,59	2159748,05	Картометрический метод	2,50	-
2578	357531,41	2159745,5	Картометрический метод	2,50	-
2579	357634,65	2159745,35	Картометрический метод	2,50	-
2580	357645,08	2159712,36	Картометрический метод	2,50	-
2581	357648,46	2159708,53	Картометрический метод	2,50	-
2582	357648,61	2159701,93	Картометрический метод	2,50	-

Сведения о местоположении границ объекта

2583	357651,37	2159691,96	Картометрический метод	2,50	-
2584	357651,37	2159673,7	Картометрический метод	2,50	-
2585	357654,59	2159634,89	Картометрический метод	2,50	-
2586	357658,28	2159573,84	Картометрический метод	2,50	-
2587	357664,57	2159545,15	Картометрический метод	2,50	-
2588	357675	2159527,2	Картометрический метод	2,50	-
2589	357895,27	2159529,86	Картометрический метод	2,50	-
2590	357898,79	2159530,91	Картометрический метод	2,50	-
2591	357936,89	2159542,26	Картометрический метод	2,50	-
2592	358010,04	2159553,24	Картометрический метод	2,50	-
2593	358154,65	2159555,9	Картометрический метод	2,50	-
2331	358203,36	2159559,18	Картометрический метод	2,50	-
ЗУИ(19)					
2594	364374,43	2159929,09	Картометрический метод	2,50	-
2595	364475,08	2160168,48	Картометрический метод	2,50	-
2596	364561,43	2160401,53	Картометрический метод	2,50	-
2597	364580,9	2160584,28	Картометрический метод	2,50	-
2598	364543,68	2160662,88	Картометрический метод	2,50	-
2599	364622,13	2160768,68	Картометрический метод	2,50	-
2600	364643,64	2160794,11	Картометрический метод	2,50	-
2601	364602,6	2160878,93	Картометрический метод	2,50	-
2602	364567,31	2160985,48	Картометрический метод	2,50	-
2603	364542,09	2161143,96	Картометрический метод	2,50	-
2604	364515,52	2161132,08	Картометрический метод	2,50	-
2605	364449,01	2161095,67	Картометрический метод	2,50	-
2606	364401,4	2161078,17	Картометрический метод	2,50	-
2607	364393,7	2161106,87	Картометрический метод	2,50	-
2608	364367,5	2161099,44	Картометрический метод	2,50	-
2609	364368,27	2161096,82	Картометрический метод	2,50	-
2610	364385,2	2161103,03	Картометрический метод	2,50	-
2611	364386,48	2161099,02	Картометрический метод	2,50	-
2612	364382,11	2161092,25	Картометрический метод	2,50	-
2613	364377,53	2161085,09	Картометрический метод	2,50	-
2614	364354,2	2161077,1	Картометрический метод	2,50	-
2615	364337,33	2161059,62	Картометрический метод	2,50	-
2616	364253,41	2161020,75	Картометрический метод	2,50	-
2617	364238,27	2161051,77	Картометрический метод	2,50	-
2618	364238,3	2161051,78	Картометрический метод	2,50	-
2619	364238,21	2161051,97	Картометрический метод	2,50	-
2620	364323,3	2161086,9	Картометрический метод	2,50	-
2621	364294,98	2161078,87	Картометрический метод	2,50	-
2622	364290,85	2161090,37	Картометрический метод	2,50	-
2623	364222,34	2161065,4	Картометрический метод	2,50	-
2624	364214,14	2161097,3	Картометрический метод	2,50	-
2625	364218,53	2161098,74	Картометрический метод	2,50	-
2626	364208,02	2161139,73	Картометрический метод	2,50	-
2627	364264,3	2161164,39	Картометрический метод	2,50	-
2628	364238,98	2161234,99	Картометрический метод	2,50	-
2629	364341,19	2161274,9	Картометрический метод	2,50	-
2630	364307,59	2161381,32	Картометрический метод	2,50	-
2631	364416,1	2161420,52	Картометрический метод	2,50	-

Сведения о местоположении границ объекта

2632	364471,95	2161444,46	Картометрический метод	2,50	-
2633	364463,67	2161488,33	Картометрический метод	2,50	-
2634	364461,31	2161538,59	Картометрический метод	2,50	-
2635	364472,82	2161598,73	Картометрический метод	2,50	-
2636	364462,59	2161694,71	Картометрический метод	2,50	-
2637	364461,73	2161703,18	Картометрический метод	2,50	-
2638	364440,26	2161694,97	Картометрический метод	2,50	-
2639	364400	2161670,46	Картометрический метод	2,50	-
2640	364373,4	2161645,96	Картометрический метод	2,50	-
2641	364352,39	2161629,86	Картометрический метод	2,50	-
2642	364314,59	2161626,36	Картометрический метод	2,50	-
2643	364241,43	2161629,16	Картометрический метод	2,50	-
2644	364223,57	2161641,76	Картометрический метод	2,50	-
2645	364187,87	2161660,66	Картометрический метод	2,50	-
2646	364094,05	2161698,47	Картометрический метод	2,50	-
2647	364063,95	2161726,47	Картометрический метод	2,50	-
2648	364053,45	2161768,48	Картометрический метод	2,50	-
2649	364055,39	2161781,75	Картометрический метод	2,50	-
2650	364027,45	2161801,25	Картометрический метод	2,50	-
2651	363963,13	2161712,47	Картометрический метод	2,50	-
2652	363914,12	2161718,77	Картометрический метод	2,50	-
2653	363861,62	2161734,17	Картометрический метод	2,50	-
2654	363830,11	2161766,38	Картометрический метод	2,50	-
2655	363789,5	2161832,89	Картометрический метод	2,50	-
2656	363750,3	2161883,3	Картометрический метод	2,50	-
2657	363718,79	2161925,3	Картометрический метод	2,50	-
2658	363683,79	2162035,22	Картометрический метод	2,50	-
2659	363648,78	2162133,24	Картометрический метод	2,50	-
2660	363622,88	2162173,84	Картометрический метод	2,50	-
2661	363582,27	2162229,15	Картометрический метод	2,50	-
2662	363512,26	2162312,46	Картометрический метод	2,50	-
2663	363473,76	2162340,47	Картометрический метод	2,50	-
2664	363419,15	2162383,87	Картометрический метод	2,50	-
2665	363391,14	2162415,38	Картометрический метод	2,50	-
2666	363411,45	2162442,68	Картометрический метод	2,50	-
2667	363430,35	2162490,99	Картометрический метод	2,50	-
2668	363435,95	2162547,7	Картометрический метод	2,50	-
2669	363425,45	2162590,41	Картометрический метод	2,50	-
2670	363431,75	2162613,51	Картометрический метод	2,50	-
2671	363449,25	2162618,41	Картометрический метод	2,50	-
2672	363531,86	2162565,2	Картометрический метод	2,50	-
2673	363561,97	2162664,62	Картометрический метод	2,50	-
2674	363574,74	2162693,41	Картометрический метод	2,50	-
2675	363601,32	2162739,51	Картометрический метод	2,50	-
2676	363733,5	2162689,12	Картометрический метод	2,50	-
2677	363799,28	2162743,91	Картометрический метод	2,50	-
2678	363844,8	2162759,15	Картометрический метод	2,50	-
2679	363943,02	2162833,73	Картометрический метод	2,50	-
2680	363955,43	2162843,15	Картометрический метод	2,50	-
2681	363991,84	2162886,55	Картометрический метод	2,50	-
2682	364080,75	2162946,76	Картометрический метод	2,50	-

Сведения о местоположении границ объекта

2683	364212,13	2162849,68	Картометрический метод	2,50	-
2684	364214,41	2162857,99	Картометрический метод	2,50	-
2685	364241,56	2162899,27	Картометрический метод	2,50	-
2686	364264,74	2162927,93	Картометрический метод	2,50	-
2687	364294,81	2162948,78	Картометрический метод	2,50	-
2688	364317,44	2162951,77	Картометрический метод	2,50	-
2689	364331,37	2162951,53	Картометрический метод	2,50	-
2690	364339,78	2162941,56	Картометрический метод	2,50	-
2691	364335,78	2162930,43	Картометрический метод	2,50	-
2692	364324,27	2162924,16	Картометрический метод	2,50	-
2693	364318,72	2162915,16	Картометрический метод	2,50	-
2694	364318,37	2162904,15	Картометрический метод	2,50	-
2695	364322,29	2162896,96	Картометрический метод	2,50	-
2696	364336,37	2162892,32	Картометрический метод	2,50	-
2697	364373,54	2162898,76	Картометрический метод	2,50	-
2698	364411,81	2162915,49	Картометрический метод	2,50	-
2699	364463,42	2162928,31	Картометрический метод	2,50	-
2700	364496,69	2162941,2	Картометрический метод	2,50	-
2701	364522,25	2162964,82	Картометрический метод	2,50	-
2702	364540,86	2162998,47	Картометрический метод	2,50	-
2703	364549,99	2163031,03	Картометрический метод	2,50	-
2704	364552,05	2163097,83	Картометрический метод	2,50	-
2705	364544,9	2163134,22	Картометрический метод	2,50	-
2706	364527,29	2163176,49	Картометрический метод	2,50	-
2707	364513,96	2163222,22	Картометрический метод	2,50	-
2708	364507,2	2163268,9	Картометрический метод	2,50	-
2709	364504,38	2163328,18	Картометрический метод	2,50	-
2710	364505,59	2163377,34	Картометрический метод	2,50	-
2711	364514,2	2163424,57	Картометрический метод	2,50	-
2712	364528,58	2163474,19	Картометрический метод	2,50	-
2713	364546,67	2163543,73	Картометрический метод	2,50	-
2714	364558,67	2163599,15	Картометрический метод	2,50	-
2715	364564,34	2163646,62	Картометрический метод	2,50	-
2716	364565,29	2163703,11	Картометрический метод	2,50	-
2717	364552,97	2163762,06	Картометрический метод	2,50	-
2718	364535,18	2163809,09	Картометрический метод	2,50	-
2719	364516,15	2163850,2	Картометрический метод	2,50	-
2720	364489,31	2163883,73	Картометрический метод	2,50	-
2721	364457,41	2163915,6	Картометрический метод	2,50	-
2722	364419,72	2163945,07	Картометрический метод	2,50	-
2723	364395,31	2163972,08	Картометрический метод	2,50	-
2724	364367,39	2164015,81	Картометрический метод	2,50	-
2725	364352,5	2164043,15	Картометрический метод	2,50	-
2726	364348,62	2164070,14	Картометрический метод	2,50	-
2727	364351,81	2164104,71	Картометрический метод	2,50	-
2728	364365,08	2164186,19	Картометрический метод	2,50	-
2729	364380,06	2164218,97	Картометрический метод	2,50	-
2730	364411,73	2164256,73	Картометрический метод	2,50	-
2731	364442,47	2164279,07	Картометрический метод	2,50	-
2732	364467,94	2164284,36	Картометрический метод	2,50	-
2733	364485,69	2164279,85	Картометрический метод	2,50	-

Сведения о местоположении границ объекта

2734	364504,68	2164281,99	Картометрический метод	2,50	-
2735	364531,38	2164293,92	Картометрический метод	2,50	-
2736	364557,34	2164306,55	Картометрический метод	2,50	-
2737	364566,88	2164306,16	Картометрический метод	2,50	-
2738	364570,85	2164297,5	Картометрический метод	2,50	-
2739	364571,34	2164283,59	Картометрический метод	2,50	-
2740	364575,23	2164277,13	Картометрический метод	2,50	-
2741	364583,26	2164278,14	Картометрический метод	2,50	-
2742	364603,16	2164316,96	Картометрический метод	2,50	-
2743	364610,77	2164350,94	Картометрический метод	2,50	-
2744	364606,94	2164376,48	Картометрический метод	2,50	-
2745	364590,64	2164402,3	Картометрический метод	2,50	-
2746	364573,39	2164413,42	Картометрический метод	2,50	-
2747	364564,19	2164424,82	Картометрический метод	2,50	-
2748	364556,38	2164438,48	Картометрический метод	2,50	-
2749	364539,93	2164447,44	Картометрический метод	2,50	-
2750	364506,94	2164447,75	Картометрический метод	2,50	-
2751	364454,59	2164456,17	Картометрический метод	2,50	-
2752	364361,94	2164463,93	Картометрический метод	2,50	-
2753	364191,14	2164484,33	Картометрический метод	2,50	-
2754	364117,56	2164492,01	Картометрический метод	2,50	-
2755	364052,24	2164494,5	Картометрический метод	2,50	-
2756	364017,92	2164490,36	Картометрический метод	2,50	-
2757	363981,61	2164480,29	Картометрический метод	2,50	-
2758	363938,4	2164458,25	Картометрический метод	2,50	-
2759	363890,32	2164428,71	Картометрический метод	2,50	-
2760	363806,63	2164369,32	Картометрический метод	2,50	-
2761	363770,39	2164336,53	Картометрический метод	2,50	-
2762	363733,71	2164316,18	Картометрический метод	2,50	-
2763	363658,09	2164277,61	Картометрический метод	2,50	-
2764	363620,79	2164253,94	Картометрический метод	2,50	-
2765	363596,13	2164246,47	Картометрический метод	2,50	-
2766	363566,89	2164243,99	Картометрический метод	2,50	-
2767	363533,64	2164230,36	Картометрический метод	2,50	-
2768	363497,65	2164211,5	Картометрический метод	2,50	-
2769	363468,15	2164195,07	Картометрический метод	2,50	-
2770	363449,09	2164174,61	Картометрический метод	2,50	-
2771	363435,37	2164147,74	Картометрический метод	2,50	-
2772	363424,7	2164075,52	Картометрический метод	2,50	-
2773	363429,44	2164044,9	Картометрический метод	2,50	-
2774	363446,23	2164005,16	Картометрический метод	2,50	-
2775	363454,29	2163984,19	Картометрический метод	2,50	-
2776	363455,74	2163963,71	Картометрический метод	2,50	-
2777	363451,27	2163923,96	Картометрический метод	2,50	-
2778	363442,77	2163873,81	Картометрический метод	2,50	-
2779	363424,8	2163758,81	Картометрический метод	2,50	-
2780	363422,38	2163702,29	Картометрический метод	2,50	-
2781	363415,61	2163644,5	Картометрический метод	2,50	-
2782	363406,81	2163623,66	Картометрический метод	2,50	-
2783	363387,03	2163602,44	Картометрический метод	2,50	-
2784	363363,37	2163586,95	Картометрический метод	2,50	-

Сведения о местоположении границ объекта

2785	363333,54	2163580,77	Картометрический метод	2,50	-
2786	363290,08	2163586,57	Картометрический метод	2,50	-
2787	363246,42	2163598,25	Картометрический метод	2,50	-
2788	363196,51	2163620,69	Картометрический метод	2,50	-
2789	363077,17	2163678,83	Картометрический метод	2,50	-
2790	362998,63	2163723,36	Картометрический метод	2,50	-
2791	362954,33	2163753,33	Картометрический метод	2,50	-
2792	362933,89	2163771,68	Картометрический метод	2,50	-
2793	362905,54	2163806,61	Картометрический метод	2,50	-
2794	362873,86	2163831,88	Картометрический метод	2,50	-
2795	362849,29	2163842,75	Картометрический метод	2,50	-
2796	362819,12	2163846,1	Картометрический метод	2,50	-
2797	362793,56	2163843	Картометрический метод	2,50	-
2798	362757,24	2163833,67	Картометрический метод	2,50	-
2799	362675,31	2163807,7	Картометрический метод	2,50	-
2800	362604,44	2163779,57	Картометрический метод	2,50	-
2801	362547,5	2163751,91	Картометрический метод	2,50	-
2802	362508,75	2163727,83	Картометрический метод	2,50	-
2803	362475,85	2163704,31	Картометрический метод	2,50	-
2804	362463,13	2163701,11	Картометрический метод	2,50	-
2805	362453,41	2163706,63	Картометрический метод	2,50	-
2806	362449,07	2163715,65	Картометрический метод	2,50	-
2807	362444,52	2163719,89	Картометрический метод	2,50	-
2808	362434,21	2163721	Картометрический метод	2,50	-
2809	362394,7	2163697,98	Картометрический метод	2,50	-
2810	362371,9	2163678,86	Картометрический метод	2,50	-
2811	362352,9	2163656,57	Картометрический метод	2,50	-
2812	362339,56	2163628,97	Картометрический метод	2,50	-
2813	362326,49	2163594,06	Картометрический метод	2,50	-
2814	362319,85	2163585,02	Картометрический метод	2,50	-
2815	362309,69	2163581,74	Картометрический метод	2,50	-
2816	362299,65	2163585,96	Картометрический метод	2,50	-
2817	362286,36	2163599,07	Картометрический метод	2,50	-
2818	362277,14	2163600,58	Картометрический метод	2,50	-
2819	362263,9	2163591,68	Картометрический метод	2,50	-
2820	362238,51	2163562,93	Картометрический метод	2,50	-
2821	362204,31	2163534,61	Картометрический метод	2,50	-
2822	362173,72	2163507,88	Картометрический метод	2,50	-
2823	362084,74	2163442,44	Картометрический метод	2,50	-
2824	362023,31	2163396,3	Картометрический метод	2,50	-
2825	361993,75	2163371,63	Картометрический метод	2,50	-
2826	361970,92	2163343,34	Картометрический метод	2,50	-
2827	361959,41	2163326,43	Картометрический метод	2,50	-
2828	361949,04	2163319,12	Картометрический метод	2,50	-
2829	361937,01	2163317,23	Картометрический метод	2,50	-
2830	361919,35	2163318,8	Картометрический метод	2,50	-
2831	361904,4	2163316,81	Картометрический метод	2,50	-
2832	361891,33	2163313,06	Картометрический метод	2,50	-
2833	361875,48	2163305,17	Картометрический метод	2,50	-
2834	361838,18	2163281,88	Картометрический метод	2,50	-
2835	361821,79	2163268,28	Картометрический метод	2,50	-

Сведения о местоположении границ объекта

2836	361808,47	2163250,95	Картометрический метод	2,50	-
2837	361800,09	2163228,3	Картометрический метод	2,50	-
2838	361794,62	2163196,22	Картометрический метод	2,50	-
2839	361790,43	2163159,04	Картометрический метод	2,50	-
2840	361786,8	2163136,92	Картометрический метод	2,50	-
2841	361780,99	2163114,36	Картометрический метод	2,50	-
2842	361768,05	2163086,05	Картометрический метод	2,50	-
2843	361754,22	2163062,46	Картометрический метод	2,50	-
2844	361738,71	2163044,69	Картометрический метод	2,50	-
2845	361725,5	2163034,52	Картометрический метод	2,50	-
2846	361716,54	2163018,45	Картометрический метод	2,50	-
2847	361712,88	2162997,06	Картометрический метод	2,50	-
2848	361710,08	2162983,03	Картометрический метод	2,50	-
2849	361700,33	2162968,39	Картометрический метод	2,50	-
2850	361684,97	2162956,49	Картометрический метод	2,50	-
2851	361672,1	2162947,61	Картометрический метод	2,50	-
2852	361660,43	2162935,47	Картометрический метод	2,50	-
2853	361650,14	2162915,31	Картометрический метод	2,50	-
2854	361643,1	2162906,64	Картометрический метод	2,50	-
2855	361628,34	2162899,16	Картометрический метод	2,50	-
2856	361607,38	2162880,46	Картометрический метод	2,50	-
2857	361590,73	2162863,57	Картометрический метод	2,50	-
2858	361569,4	2162834,23	Картометрический метод	2,50	-
2859	361550,38	2162801,67	Картометрический метод	2,50	-
2860	361529,69	2162764,29	Картометрический метод	2,50	-
2861	361488,98	2162681,49	Картометрический метод	2,50	-
2862	361474,38	2162648,54	Картометрический метод	2,50	-
2863	361459,05	2162625,64	Картометрический метод	2,50	-
2864	361438,27	2162601,45	Картометрический метод	2,50	-
2865	361421,2	2162586,55	Картометрический метод	2,50	-
2866	361402,98	2162572,72	Картометрический метод	2,50	-
2867	361387,51	2162554,22	Картометрический метод	2,50	-
2868	361366,06	2162538,44	Картометрический метод	2,50	-
2869	361342,78	2162523,14	Картометрический метод	2,50	-
2870	361308,33	2162501,78	Картометрический метод	2,50	-
2871	361274,23	2162481,15	Картометрический метод	2,50	-
2872	361240,76	2162453,22	Картометрический метод	2,50	-
2873	361213,91	2162424,05	Картометрический метод	2,50	-
2874	361185,42	2162390,07	Картометрический метод	2,50	-
2875	361155,32	2162359,69	Картометрический метод	2,50	-
2876	361132,84	2162321,32	Картометрический метод	2,50	-
2877	361115,05	2162284,78	Картометрический метод	2,50	-
2878	361092,95	2162225,35	Картометрический метод	2,50	-
2879	361069,75	2162165,16	Картометрический метод	2,50	-
2880	361055,29	2162117,73	Картометрический метод	2,50	-
2881	361043,66	2162094,23	Картометрический метод	2,50	-
2882	361030,29	2162078	Картометрический метод	2,50	-
2883	361011,5	2162059,93	Картометрический метод	2,50	-
2884	360989,02	2162042,18	Картометрический метод	2,50	-
2885	360928,45	2162031,12	Картометрический метод	2,50	-
2886	360925,55	2162036,6	Картометрический метод	2,50	-

Сведения о местоположении границ объекта

2887	360918,73	2162039,82	Картометрический метод	2,50	-
2888	360888,75	2162037,3	Картометрический метод	2,50	-
2889	360873,35	2162037,5	Картометрический метод	2,50	-
2890	360851,37	2162037,28	Картометрический метод	2,50	-
2891	360820,41	2162031,43	Картометрический метод	2,50	-
2892	360779,46	2162017,9	Картометрический метод	2,50	-
2893	360755,36	2162004,96	Картометрический метод	2,50	-
2894	360746,2	2161994,01	Картометрический метод	2,50	-
2895	360733,15	2161969,36	Картометрический метод	2,50	-
2896	360728,64	2161940,98	Картометрический метод	2,50	-
2897	360718,06	2161887,63	Картометрический метод	2,50	-
2898	360710,36	2161856,2	Картометрический метод	2,50	-
2899	360697,93	2161823,88	Картометрический метод	2,50	-
2900	360686,88	2161804,43	Картометрический метод	2,50	-
2901	360670,77	2161782,98	Картометрический метод	2,50	-
2902	360632,6	2161742,42	Картометрический метод	2,50	-
2903	360610,75	2161727,72	Картометрический метод	2,50	-
2904	360590,61	2161716,75	Картометрический метод	2,50	-
2905	360553,17	2161697,29	Картометрический метод	2,50	-
2906	360522,82	2161684,5	Картометрический метод	2,50	-
2907	360488,69	2161675,24	Картометрический метод	2,50	-
2908	360448,71	2161665,41	Картометрический метод	2,50	-
2909	360428,84	2161656,84	Картометрический метод	2,50	-
2910	360408,43	2161643,29	Картометрический метод	2,50	-
2911	360386,49	2161631,53	Картометрический метод	2,50	-
2912	360369,06	2161626,51	Картометрический метод	2,50	-
2913	360350,45	2161624,4	Картометрический метод	2,50	-
2914	360329,73	2161629,54	Картометрический метод	2,50	-
2915	360324,78	2161634,86	Картометрический метод	2,50	-
2916	360325,31	2161640,75	Картометрический метод	2,50	-
2917	360331,01	2161645,34	Картометрический метод	2,50	-
2918	360346,8	2161644,79	Картометрический метод	2,50	-
2919	360364,37	2161645,41	Картометрический метод	2,50	-
2920	360371,99	2161647,51	Картометрический метод	2,50	-
2921	360375,84	2161652,78	Картометрический метод	2,50	-
2922	360373,45	2161658,19	Картометрический метод	2,50	-
2923	360355,58	2161666	Картометрический метод	2,50	-
2924	360333,58	2161676,59	Картометрический метод	2,50	-
2925	360306,14	2161696,16	Картометрический метод	2,50	-
2926	360280	2161709,9	Картометрический метод	2,50	-
2927	360265,12	2161715,8	Картометрический метод	2,50	-
2928	360250,45	2161726,65	Картометрический метод	2,50	-
2929	360221,43	2161738,83	Картометрический метод	2,50	-
2930	360200,09	2161741,38	Картометрический метод	2,50	-
2931	360176,63	2161741,29	Картометрический метод	2,50	-
2932	360149,34	2161735,57	Картометрический метод	2,50	-
2933	360141,29	2161734,92	Картометрический метод	2,50	-
2934	360126,06	2161730,35	Картометрический метод	2,50	-
2935	360113,62	2161719,47	Картометрический метод	2,50	-
2936	360102,19	2161700,38	Картометрический метод	2,50	-
2937	360089,51	2161685,63	Картометрический метод	2,50	-

Сведения о местоположении границ объекта

2938	360072,03	2161671,82	Картометрический метод	2,50	-
2939	360051,13	2161661,56	Картометрический метод	2,50	-
2940	360020,39	2161649,86	Картометрический метод	2,50	-
2941	359985,35	2161634,7	Картометрический метод	2,50	-
2942	359948,96	2161616,75	Картометрический метод	2,50	-
2943	359921,69	2161600,03	Картометрический метод	2,50	-
2944	359881,79	2161577,38	Картометрический метод	2,50	-
2945	359842,17	2161557,29	Картометрический метод	2,50	-
2946	359814,27	2161548,06	Картометрический метод	2,50	-
2947	359799,01	2161543,86	Картометрический метод	2,50	-
2948	359782,89	2161544,03	Картометрический метод	2,50	-
2949	359765,17	2161547,45	Картометрический метод	2,50	-
2950	359752,1	2161554,32	Картометрический метод	2,50	-
2951	359737,7	2161567,74	Картометрический метод	2,50	-
2952	359718,47	2161593,46	Картометрический метод	2,50	-
2953	359693,31	2161631,44	Картометрический метод	2,50	-
2954	359655,19	2161694,44	Картометрический метод	2,50	-
2955	359628,94	2161742,64	Картометрический метод	2,50	-
2956	359619,86	2161761,02	Картометрический метод	2,50	-
2957	359607,86	2161779,28	Картометрический метод	2,50	-
2958	359589,46	2161791,83	Картометрический метод	2,50	-
2959	359569,24	2161804,13	Картометрический метод	2,50	-
2960	359548,47	2161811,11	Картометрический метод	2,50	-
2961	359535,97	2161811,77	Картометрический метод	2,50	-
2962	359516,95	2161810,74	Картометрический метод	2,50	-
2963	359501,76	2161805,07	Картометрический метод	2,50	-
2964	359486,91	2161789,16	Картометрический метод	2,50	-
2965	359477,01	2161768,28	Картометрический метод	2,50	-
2966	359462,82	2161734,07	Картометрический метод	2,50	-
2967	359448,94	2161711,96	Картометрический метод	2,50	-
2968	359436,43	2161702,35	Картометрический метод	2,50	-
2969	359422,96	2161689,42	Картометрический метод	2,50	-
2970	359410,39	2161682,19	Картометрический метод	2,50	-
2971	359395,5	2161678	Картометрический метод	2,50	-
2972	359380,55	2161675,65	Картометрический метод	2,50	-
2973	359364,4	2161676,55	Картометрический метод	2,50	-
2974	359347	2161681,08	Картометрический метод	2,50	-
2975	359331,72	2161688,61	Картометрический метод	2,50	-
2976	359311,44	2161702,56	Картометрический метод	2,50	-
2977	359287,56	2161724,82	Картометрический метод	2,50	-
2978	359272,53	2161745,92	Картометрический метод	2,50	-
2979	359261,03	2161770,62	Картометрический метод	2,50	-
2980	359255,02	2161795,7	Картометрический метод	2,50	-
2981	359252,31	2161820,91	Картометрический метод	2,50	-
2982	359253,98	2161835,62	Картометрический метод	2,50	-
2983	359252,01	2161850,22	Картометрический метод	2,50	-
2984	359240,91	2161874,02	Картометрический метод	2,50	-
2985	359233,45	2161898,69	Картометрический метод	2,50	-
2986	359221,78	2161928,7	Картометрический метод	2,50	-
2987	359212,99	2161959,91	Картометрический метод	2,50	-
2988	359207,36	2161984,28	Картометрический метод	2,50	-

Сведения о местоположении границ объекта

2989	359197,71	2162050,47	Картометрический метод	2,50	-
2990	359191,1	2162061,24	Картометрический метод	2,50	-
2991	359180,2	2162068,92	Картометрический метод	2,50	-
2992	359167,7	2162070,31	Картометрический метод	2,50	-
2993	359153,43	2162069,45	Картометрический метод	2,50	-
2994	359138,56	2162064,89	Картометрический метод	2,50	-
2995	359127,83	2162057,19	Картометрический метод	2,50	-
2996	359121,66	2162045,24	Картометрический метод	2,50	-
2997	359118,55	2162029,01	Картометрический метод	2,50	-
2998	359111,44	2162012,26	Картометрический метод	2,50	-
2999	359106,2	2162004,74	Картометрический метод	2,50	-
3000	359101,27	2161999,07	Картометрический метод	2,50	-
3001	359087,38	2161987,59	Картометрический метод	2,50	-
3002	359065,48	2161974,36	Картометрический метод	2,50	-
3003	359049,24	2161967,2	Картометрический метод	2,50	-
3004	359040,53	2161964,88	Картометрический метод	2,50	-
3005	359029,17	2161964,84	Картометрический метод	2,50	-
3006	359020,58	2161968,94	Картометрический метод	2,50	-
3007	359013,69	2161977,5	Картометрический метод	2,50	-
3008	359008,88	2161989,42	Картометрический метод	2,50	-
3009	358999,09	2162007,04	Картометрический метод	2,50	-
3010	358992,47	2162018,18	Картометрический метод	2,50	-
3011	358983,03	2162026,27	Картометрический метод	2,50	-
3012	358968,9	2162031,65	Картометрический метод	2,50	-
3013	358956,44	2162031,95	Картометрический метод	2,50	-
3014	358932,47	2162025,24	Картометрический метод	2,50	-
3015	358904,28	2162013,99	Картометрический метод	2,50	-
3016	358881,98	2162001,48	Картометрический метод	2,50	-
3017	358856,63	2161982,63	Картометрический метод	2,50	-
3018	358847,5	2161970,94	Картометрический метод	2,50	-
3019	358843,61	2161956,51	Картометрический метод	2,50	-
3020	358843,6	2161935,98	Картометрический метод	2,50	-
3021	358850,33	2161911,29	Картометрический метод	2,50	-
3022	358865,64	2161882,14	Картометрический метод	2,50	-
3023	358880,9	2161854,45	Картометрический метод	2,50	-
3024	358886,22	2161838,87	Картометрический метод	2,50	-
3025	358885,26	2161824,54	Картометрический метод	2,50	-
3026	358878,78	2161810,38	Картометрический метод	2,50	-
3027	358860,31	2161793,61	Картометрический метод	2,50	-
3028	358839,98	2161777,69	Картометрический метод	2,50	-
3029	358824,6	2161755,88	Картометрический метод	2,50	-
3030	358798,31	2161711,34	Картометрический метод	2,50	-
3031	358769,56	2161652,78	Картометрический метод	2,50	-
3032	358753,06	2161621,78	Картометрический метод	2,50	-
3033	358738,73	2161591,22	Картометрический метод	2,50	-
3034	358718,42	2161553,67	Картометрический метод	2,50	-
3035	358699,48	2161529,19	Картометрический метод	2,50	-
3036	358684,26	2161513,62	Картометрический метод	2,50	-
3037	358668,24	2161500,23	Картометрический метод	2,50	-
3038	358651,34	2161490,84	Картометрический метод	2,50	-
3039	358638,25	2161487,45	Картометрический метод	2,50	-

Сведения о местоположении границ объекта

3040	358624,3	2161488,06	Картометрический метод	2,50	-
3041	358608,77	2161492,28	Картометрический метод	2,50	-
3042	358592,31	2161501,6	Картометрический метод	2,50	-
3043	358578,65	2161504,42	Картометрический метод	2,50	-
3044	358567,35	2161502,56	Картометрический метод	2,50	-
3045	358549,65	2161495,17	Картометрический метод	2,50	-
3046	358525,62	2161480,03	Картометрический метод	2,50	-
3047	358508,67	2161471,74	Картометрический метод	2,50	-
3048	358494,13	2161468,3	Картометрический метод	2,50	-
3049	358480,26	2161467,08	Картометрический метод	2,50	-
3050	358468,04	2161470,31	Картометрический метод	2,50	-
3051	358446,8	2161480,2	Картометрический метод	2,50	-
3052	358420,62	2161495,41	Картометрический метод	2,50	-
3053	358387,31	2161525,22	Картометрический метод	2,50	-
3054	358366,94	2161552	Картометрический метод	2,50	-
3055	358351,36	2161578,21	Картометрический метод	2,50	-
3056	358345,19	2161597,79	Картометрический метод	2,50	-
3057	358340,4	2161619,25	Картометрический метод	2,50	-
3058	358332,9	2161634,74	Картометрический метод	2,50	-
3059	358321,48	2161646,44	Картометрический метод	2,50	-
3060	358295,71	2161660,2	Картометрический метод	2,50	-
3061	358258,62	2161672,29	Картометрический метод	2,50	-
3062	358236,51	2161675,91	Картометрический метод	2,50	-
3063	358217,13	2161674,5	Картометрический метод	2,50	-
3064	358198,16	2161672	Картометрический метод	2,50	-
3065	358180,78	2161665,53	Картометрический метод	2,50	-
3066	358163,57	2161654,66	Картометрический метод	2,50	-
3067	358147,24	2161639,43	Картометрический метод	2,50	-
3068	358136,47	2161628,29	Картометрический метод	2,50	-
3069	358186,18	2161653,49	Картометрический метод	2,50	-
3070	358259,69	2161661,9	Картометрический метод	2,50	-
3071	358304,5	2161649,3	Картометрический метод	2,50	-
3072	358329,01	2161631,08	Картометрический метод	2,50	-
3073	358342,31	2161582,78	Картометрический метод	2,50	-
3074	358342,6	2161542,51	Картометрический метод	2,50	-
3075	358343,5	2161435,32	Картометрический метод	2,50	-
3076	358343,73	2161388,14	Картометрический метод	2,50	-
3077	358360,65	2161221,51	Картометрический метод	2,50	-
3078	358362,31	2161209,88	Картометрический метод	2,50	-
3079	358382,3	2161069,93	Картометрический метод	2,50	-
3080	358646,16	2161096,9	Картометрический метод	2,50	-
3081	358588,04	2161033,88	Картометрический метод	2,50	-
3082	358576,94	2160995,4	Картометрический метод	2,50	-
3083	358574,75	2160917,81	Картометрический метод	2,50	-
3084	358571,95	2160860,95	Картометрический метод	2,50	-
3085	358557,24	2160839,95	Картометрический метод	2,50	-
3086	358529,58	2160832,26	Картометрический метод	2,50	-
3087	358461,84	2160831,94	Картометрический метод	2,50	-
3088	358362,03	2160829,47	Картометрический метод	2,50	-
3089	358362,01	2160827,95	Картометрический метод	2,50	-
3090	358360,59	2160793,2	Картометрический метод	2,50	-

Сведения о местоположении границ объекта

3091	358358,5	2160759,64	Картометрический метод	2,50	-
3092	358352,67	2160664,52	Картометрический метод	2,50	-
3093	358351,25	2160634,73	Картометрический метод	2,50	-
3094	358347,83	2160603,85	Картометрический метод	2,50	-
3095	358330,13	2160577,26	Картометрический метод	2,50	-
3096	358303,42	2160555,89	Картометрический метод	2,50	-
3097	358286,43	2160543,23	Картометрический метод	2,50	-
3098	358264,58	2160549,39	Картометрический метод	2,50	-
3099	358292,42	2160570,14	Картометрический метод	2,50	-
3100	358316,7	2160589,57	Картометрический метод	2,50	-
3101	358330,43	2160610,18	Картометрический метод	2,50	-
3102	358333,3	2160636,15	Картометрический метод	2,50	-
3103	358334,7	2160665,49	Картометрический метод	2,50	-
3104	358340,53	2160760,74	Картометрический метод	2,50	-
3105	358342,61	2160794,13	Картометрический метод	2,50	-
3106	358344,02	2160828,46	Картометрический метод	2,50	-
3107	358344,15	2160836,78	Картометрический метод	2,50	-
3108	358328,82	2160843,25	Картометрический метод	2,50	-
3109	358299,44	2160842,34	Картометрический метод	2,50	-
3110	358260,02	2160843,24	Картометрический метод	2,50	-
3111	358226,43	2160769,96	Картометрический метод	2,50	-
3112	358202,65	2160678,95	Картометрический метод	2,50	-
3113	358165,76	2160544,86	Картометрический метод	2,50	-
3114	358164,13	2160538,92	Картометрический метод	2,50	-
3115	358152,23	2160515,81	Картометрический метод	2,50	-
3116	358141,88	2160452,37	Картометрический метод	2,50	-
3117	358142,35	2160452,5	Картометрический метод	2,50	-
3118	358148,01	2160456,31	Картометрический метод	2,50	-
3119	358143,65	2160434,16	Картометрический метод	2,50	-
3120	358138,69	2160432,75	Картометрический метод	2,50	-
3121	358137,86	2160427,64	Картометрический метод	2,50	-
3122	358136,83	2160421,29	Картометрический метод	2,50	-
3123	358110,92	2160387,69	Картометрический метод	2,50	-
3124	358095,9	2160386,31	Картометрический метод	2,50	-
3125	358074,69	2160384,63	Картометрический метод	2,50	-
3126	358024,81	2160397,85	Картометрический метод	2,50	-
3127	357975,66	2160383,51	Картометрический метод	2,50	-
3128	357961,52	2160376,08	Картометрический метод	2,50	-
3129	357948,73	2160360,24	Картометрический метод	2,50	-
3130	357854,84	2160193,97	Картометрический метод	2,50	-
3131	357831,32	2160147,21	Картометрический метод	2,50	-
3132	357845,54	2160129,35	Картометрический метод	2,50	-
3133	357961,5	2159952,05	Картометрический метод	2,50	-
3134	358220,49	2159565,92	Картометрический метод	2,50	-
3135	358492,76	2159569,12	Картометрический метод	2,50	-
3136	358588,77	2159576,81	Картометрический метод	2,50	-
3137	358643,81	2159588,34	Картометрический метод	2,50	-
3138	358824,25	2159639,52	Картометрический метод	2,50	-
3139	358985,62	2159684,39	Картометрический метод	2,50	-
3140	359372,27	2159792,75	Картометрический метод	2,50	-
3141	359380,32	2159795,74	Картометрический метод	2,50	-

Сведения о местоположении границ объекта

3142	360000,13	2159972,54	Картометрический метод	2,50	-
3143	360353,46	2160071,15	Картометрический метод	2,50	-
3144	360508,91	2160111,56	Картометрический метод	2,50	-
3145	360548,92	2160117,32	Картометрический метод	2,50	-
3146	360550,73	2160117,75	Картометрический метод	2,50	-
3147	360544,5	2160165,55	Картометрический метод	2,50	-
3148	360521,27	2160336,05	Картометрический метод	2,50	-
3149	360494,1	2160527,63	Картометрический метод	2,50	-
3150	360466,37	2160715,26	Картометрический метод	2,50	-
3151	360439,48	2160907,35	Картометрический метод	2,50	-
3152	360428,2	2160980,14	Картометрический метод	2,50	-
3153	360424,09	2160981,39	Картометрический метод	2,50	-
3154	360418,83	2161031,1	Картометрический метод	2,50	-
3155	360402,73	2161079,41	Картометрический метод	2,50	-
3156	360392,22	2161101,82	Картометрический метод	2,50	-
3157	360345,33	2161077,3	Картометрический метод	2,50	-
3158	360237,51	2161040,21	Картометрический метод	2,50	-
3159	360110,78	2161199,83	Картометрический метод	2,50	-
3160	359993,86	2161104,61	Картометрический метод	2,50	-
3161	359891,65	2161022,69	Картометрический метод	2,50	-
3162	359872,04	2161012,19	Картометрический метод	2,50	-
3163	359853,85	2161017,1	Картометрический метод	2,50	-
3164	359725,04	2161169,72	Картометрический метод	2,50	-
3165	359715,92	2161190,73	Картометрический метод	2,50	-
3166	359736,57	2161206,83	Картометрический метод	2,50	-
3167	359758,97	2161223,63	Картометрический метод	2,50	-
3168	359780,33	2161234,49	Картометрический метод	2,50	-
3169	359828,28	2161248,82	Картометрический метод	2,50	-
3170	359846,49	2161256,88	Картометрический метод	2,50	-
3171	359864,7	2161270,53	Картометрический метод	2,50	-
3172	359908,8	2161310,78	Картометрический метод	2,50	-
3173	359994,91	2161393,75	Картометрический метод	2,50	-
3174	360003,85	2161400,82	Картометрический метод	2,50	-
3175	360009,91	2161399,79	Картометрический метод	2,50	-
3176	360076,8	2161440,48	Картометрический метод	2,50	-
3177	360104,53	2161466,39	Картометрический метод	2,50	-
3178	360150,68	2161493,86	Картометрический метод	2,50	-
3179	360159,15	2161496,63	Картометрический метод	2,50	-
3180	360156,57	2161520,38	Картометрический метод	2,50	-
3181	360151,3	2161583,56	Картометрический метод	2,50	-
3182	360145,11	2161655,31	Картометрический метод	2,50	-
3183	360143,63	2161674,74	Картометрический метод	2,50	-
3184	360141,36	2161691,28	Картометрический метод	2,50	-
3185	360136,24	2161709,08	Картометрический метод	2,50	-
3186	360131,72	2161722,48	Картометрический метод	2,50	-
3187	360148,86	2161727,96	Картометрический метод	2,50	-
3188	360153,41	2161714,49	Картометрический метод	2,50	-
3189	360158,29	2161697,84	Картометрический метод	2,50	-
3190	360161,53	2161676,8	Картометрический метод	2,50	-
3191	360163,06	2161656,77	Картометрический метод	2,50	-
3192	360169,23	2161585,09	Картометрический метод	2,50	-

Сведения о местоположении границ объекта

3193	360174,49	2161522,1	Картометрический метод	2,50	-
3194	360175,38	2161513,91	Картометрический метод	2,50	-
3195	360281,96	2161555,48	Картометрический метод	2,50	-
3196	360376,47	2161589,78	Картометрический метод	2,50	-
3197	360497,59	2161636,33	Картометрический метод	2,50	-
3198	360560,61	2161676,24	Картометрический метод	2,50	-
3199	360670,52	2161749,76	Картометрический метод	2,50	-
3200	360685,22	2161722,45	Картометрический метод	2,50	-
3201	360696,08	2161713,35	Картометрический метод	2,50	-
3202	360716,03	2161712,99	Картометрический метод	2,50	-
3203	360738,08	2161715,45	Картометрический метод	2,50	-
3204	360751,03	2161710,56	Картометрический метод	2,50	-
3205	360767,13	2161690,6	Картометрический метод	2,50	-
3206	360793,4	2161659,45	Картометрический метод	2,50	-
3207	360811,95	2161646,84	Картометрический метод	2,50	-
3208	360829,44	2161649,98	Картометрический метод	2,50	-
3209	360871,1	2161664,69	Картометрический метод	2,50	-
3210	360888,95	2161679,39	Картометрический метод	2,50	-
3211	360902,6	2161691,65	Картометрический метод	2,50	-
3212	360916,25	2161689,2	Картометрический метод	2,50	-
3213	360933,76	2161678,69	Картометрический метод	2,50	-
3214	360941,46	2161655,24	Картометрический метод	2,50	-
3215	360954,77	2161623,03	Картометрический метод	2,50	-
3216	360975,78	2161609,56	Картометрический метод	2,50	-
3217	360982,08	2161605,53	Картометрический метод	2,50	-
3218	361041,57	2161585,22	Картометрический метод	2,50	-
3219	361087,08	2161568,44	Картометрический метод	2,50	-
3220	361128,39	2161544,62	Картометрический метод	2,50	-
3221	361182,31	2161539,02	Картометрический метод	2,50	-
3222	361230,6	2161533,42	Картометрический метод	2,50	-
3223	361285,92	2161517,31	Картометрический метод	2,50	-
3224	361331,42	2161511,02	Картометрический метод	2,50	-
3225	361353,83	2161501,21	Картометрический метод	2,50	-
3226	361386,03	2161471,12	Картометрический метод	2,50	-
3227	361411,93	2161458,51	Картометрический метод	2,50	-
3228	361468,64	2161445,9	Картометрический метод	2,50	-
3229	360756,79	2161118,08	Картометрический метод	2,50	-
3230	360747,37	2161113,74	Картометрический метод	2,50	-
3231	360737,4	2161109,15	Картометрический метод	2,50	-
3232	360640,76	2161060,15	Картометрический метод	2,50	-
3233	360479,75	2160979,65	Картометрический метод	2,50	-
3234	360449,03	2160963,28	Картометрический метод	2,50	-
3235	360448,47	2160958,87	Картометрический метод	2,50	-
3236	360488,55	2160691,48	Картометрический метод	2,50	-
3237	360511,92	2160530,21	Картометрический метод	2,50	-
3238	360539,09	2160338,53	Картометрический метод	2,50	-
3239	360562,34	2160167,91	Картометрический метод	2,50	-
3240	360568,26	2160121,89	Картометрический метод	2,50	-
3241	360571,71	2160122,7	Картометрический метод	2,50	-
3242	360603,23	2160123,48	Картометрический метод	2,50	-
3243	360987,13	2160115,34	Картометрический метод	2,50	-

Сведения о местоположении границ объекта

3244	361413,41	2160102,85	Картометрический метод	2,50	-
3245	361700,48	2160093,33	Картометрический метод	2,50	-
3246	361921,79	2160087,02	Картометрический метод	2,50	-
3247	362125,83	2160080,82	Картометрический метод	2,50	-
3248	362310,85	2160075,51	Картометрический метод	2,50	-
3249	362411,75	2160072,24	Картометрический метод	2,50	-
3250	362441,14	2160070,96	Картометрический метод	2,50	-
3251	362570,63	2160065,43	Картометрический метод	2,50	-
3252	362687,93	2160056,57	Картометрический метод	2,50	-
3253	363087,38	2160026,02	Картометрический метод	2,50	-
3254	363434,06	2159999,67	Картометрический метод	2,50	-
3255	363580,79	2159988,83	Картометрический метод	2,50	-
3256	363725,97	2159977,53	Картометрический метод	2,50	-
3257	363956,25	2159959,67	Картометрический метод	2,50	-
3258	363965,32	2159958,96	Картометрический метод	2,50	-
3259	364029,96	2159953,82	Картометрический метод	2,50	-
3260	364028,1	2159970,66	Картометрический метод	2,50	-
3261	364022,55	2159995,43	Картометрический метод	2,50	-
3262	364015,96	2160012,07	Картометрический метод	2,50	-
3263	363959,1	2160107,28	Картометрический метод	2,50	-
3264	363910,25	2160189,06	Картометрический метод	2,50	-
3265	363849,14	2160291,73	Картометрический метод	2,50	-
3266	363775,97	2160416,22	Картометрический метод	2,50	-
3267	363739,37	2160478,53	Картометрический метод	2,50	-
3268	363726,3	2160500,78	Картометрический метод	2,50	-
3269	363688,13	2160565,61	Картометрический метод	2,50	-
3270	363672,96	2160591,49	Картометрический метод	2,50	-
3271	363645,77	2160637,53	Картометрический метод	2,50	-
3272	363590,67	2160731,27	Картометрический метод	2,50	-
3273	363579,86	2160749,74	Картометрический метод	2,50	-
3274	363384,8	2161080,9	Картометрический метод	2,50	-
3275	363377,59	2161093,23	Картометрический метод	2,50	-
3276	363375,69	2161095,96	Картометрический метод	2,50	-
3277	362979,55	2161761,64	Картометрический метод	2,50	-
3278	362973,32	2161773,59	Картометрический метод	2,50	-
3279	362968,44	2161788,07	Картометрический метод	2,50	-
3280	362957,79	2161831,05	Картометрический метод	2,50	-
3281	362954,84	2161844,6	Картометрический метод	2,50	-
3282	362955,35	2161902,14	Картометрический метод	2,50	-
3283	362952,23	2161923,86	Картометрический метод	2,50	-
3284	362946,43	2161944,3	Картометрический метод	2,50	-
3285	362945,67	2161945,59	Картометрический метод	2,50	-
3286	362956,14	2161954,74	Картометрический метод	2,50	-
3287	362961,95	2161949,35	Картометрический метод	2,50	-
3288	362968,31	2161953,43	Картометрический метод	2,50	-
3289	363024,66	2162108,16	Картометрический метод	2,50	-
3290	363096,31	2162298,34	Картометрический метод	2,50	-
3291	363261,51	2162745,68	Картометрический метод	2,50	-
3292	363262,73	2162752,96	Картометрический метод	2,50	-
3293	363258,04	2162761,04	Картометрический метод	2,50	-
3294	363251,95	2162771,71	Картометрический метод	2,50	-

Сведения о местоположении границ объекта

3295	363254,35	2162775,47	Картометрический метод	2,50	-
3296	363256,75	2162778,44	Картометрический метод	2,50	-
3297	363259,51	2162781,84	Картометрический метод	2,50	-
3298	363273,39	2162761,64	Картометрический метод	2,50	-
3299	363352,52	2162968,8	Картометрический метод	2,50	-
3300	363280,72	2163032,06	Картометрический метод	2,50	-
3301	363179,36	2163181,74	Картометрический метод	2,50	-
3302	363235,67	2163199,45	Картометрический метод	2,50	-
3303	363217,4	2163234	Картометрический метод	2,50	-
3304	363240,24	2163231,45	Картометрический метод	2,50	-
3305	363242,1	2163244,51	Картометрический метод	2,50	-
3306	363291,98	2163204,28	Картометрический метод	2,50	-
3307	363403,86	2163341,47	Картометрический метод	2,50	-
3308	363463,71	2163275,45	Картометрический метод	2,50	-
3309	363357,94	2163098,05	Картометрический метод	2,50	-
3310	363331,73	2163109,65	Картометрический метод	2,50	-
3311	363333,81	2163157,6	Картометрический метод	2,50	-
3312	363313,32	2163139,59	Картометрический метод	2,50	-
3313	363316,11	2163083,56	Картометрический метод	2,50	-
3314	363366,03	2163005,88	Картометрический метод	2,50	-
3315	363499,52	2163360,4	Картометрический метод	2,50	-
3316	363605,7	2163748,3	Картометрический метод	2,50	-
3317	363616,96	2163906,03	Картометрический метод	2,50	-
3318	363586,4	2164004,21	Картометрический метод	2,50	-
3319	363486,72	2164172,04	Картометрический метод	2,50	-
3320	363485,43	2164175,42	Картометрический метод	2,50	-
3321	363484,96	2164179,79	Картометрический метод	2,50	-
3322	363489,45	2164183,1	Картометрический метод	2,50	-
3323	363504,75	2164190,9	Картометрический метод	2,50	-
3324	363514,49	2164190,07	Картометрический метод	2,50	-
3325	363545,66	2164159,35	Картометрический метод	2,50	-
3326	363560,82	2164121,37	Картометрический метод	2,50	-
3327	363606,11	2164018,18	Картометрический метод	2,50	-
3328	363637,86	2163910,14	Картометрический метод	2,50	-
3329	363638	2163866,69	Картометрический метод	2,50	-
3330	363626,24	2163746,64	Картометрический метод	2,50	-
3331	363569,6	2163518,21	Картометрический метод	2,50	-
3332	363511,68	2163321,84	Картометрический метод	2,50	-
3333	363363,67	2162940,38	Картометрический метод	2,50	-
3334	363302,71	2162778,09	Картометрический метод	2,50	-
3335	363300,2	2162764,27	Картометрический метод	2,50	-
3336	363301,54	2162753,41	Картометрический метод	2,50	-
3337	363305,43	2162746,31	Картометрический метод	2,50	-
3338	363313,82	2162738,09	Картометрический метод	2,50	-
3339	363311,5	2162734,64	Картометрический метод	2,50	-
3340	363308,87	2162730,55	Картометрический метод	2,50	-
3341	363296,89	2162739,39	Картометрический метод	2,50	-
3342	363290,4	2162738,7	Картометрический метод	2,50	-
3343	363285,74	2162734,87	Картометрический метод	2,50	-
3344	363219,25	2162544,4	Картометрический метод	2,50	-
3345	363216,23	2162525,69	Картометрический метод	2,50	-

Сведения о местоположении границ объекта

3346	363145,6	2162352,37	Картометрический метод	2,50	-
3347	363134,86	2162330,69	Картометрический метод	2,50	-
3348	362997,94	2161967,92	Картометрический метод	2,50	-
3349	362985,09	2161912,1	Картометрический метод	2,50	-
3350	362983,17	2161880,84	Картометрический метод	2,50	-
3351	362987,64	2161838,24	Картометрический метод	2,50	-
3352	363005,21	2161784,34	Картометрический метод	2,50	-
3353	363052,02	2161689,02	Картометрический метод	2,50	-
3354	363261,86	2161334,85	Картометрический метод	2,50	-
3355	363272,56	2161323,01	Картометрический метод	2,50	-
3356	363299,58	2161336,72	Картометрический метод	2,50	-
3357	363308,78	2161322,9	Картометрический метод	2,50	-
3358	363301,89	2161318,48	Картометрический метод	2,50	-
3359	363279,34	2161303,31	Картометрический метод	2,50	-
3360	363443,72	2161025,05	Картометрический метод	2,50	-
3361	363522,31	2160891,55	Картометрический метод	2,50	-
3362	363674,33	2160634,26	Картометрический метод	2,50	-
3363	363726,44	2160546,69	Картометрический метод	2,50	-
3364	363750,35	2160504,42	Картометрический метод	2,50	-
3365	363772,73	2160466,65	Картометрический метод	2,50	-
3366	363863,73	2160312,36	Картометрический метод	2,50	-
3367	364035,94	2160021,68	Картометрический метод	2,50	-
3368	364043,65	2160001,89	Картометрический метод	2,50	-
3369	364049,84	2159974,3	Картометрический метод	2,50	-
3370	364052,37	2159951,99	Картометрический метод	2,50	-
3371	364072,25	2159950,51	Картометрический метод	2,50	-
3372	364075,25	2159950,01	Картометрический метод	2,50	-
3373	364373,86	2159929,31	Картометрический метод	2,50	-
2594	364374,43	2159929,09	Картометрический метод	2,50	-
3374	363816,23	2160668,27	Картометрический метод	2,50	-
3375	363814,99	2160673,75	Картометрический метод	2,50	-
3376	363807,37	2160743,64	Картометрический метод	2,50	-
3377	363836,69	2160823,45	Картометрический метод	2,50	-
3378	363831,23	2160871,2	Картометрический метод	2,50	-
3379	363866,01	2160910,09	Картометрический метод	2,50	-
3380	363865,17	2160932,42	Картометрический метод	2,50	-
3381	363835,67	2160918,78	Картометрический метод	2,50	-
3382	363818,7	2160886,48	Картометрический метод	2,50	-
3383	363805,02	2160886,48	Картометрический метод	2,50	-
3384	363816,52	2160958,74	Картометрический метод	2,50	-
3385	363800,64	2161012,94	Картометрический метод	2,50	-
3386	363787,51	2161016,77	Картометрический метод	2,50	-
3387	363790,24	2160968,05	Картометрический метод	2,50	-
3388	363765,62	2160872,79	Картометрический метод	2,50	-
3389	363790,79	2160839,39	Картометрический метод	2,50	-
3390	363802,83	2160806	Картометрический метод	2,50	-
3391	363802,29	2160776,43	Картометрический метод	2,50	-
3392	363785,32	2160738,11	Картометрический метод	2,50	-
3393	363785,32	2160710,74	Картометрический метод	2,50	-
3394	363794,08	2160670,77	Картометрический метод	2,50	-

Сведения о местоположении границ объекта

3395	363794,62	2160648,87	Картометрический метод	2,50	-
3396	363775,47	2160621,5	Картометрический метод	2,50	-
3397	363789,7	2160593,03	Картометрический метод	2,50	-
3398	363800,64	2160600,15	Картометрический метод	2,50	-
3399	363811,04	2160631,35	Картометрический метод	2,50	-
3374	363816,23	2160668,27	Картометрический метод	2,50	-
3400	362321,07	2162776,67	Картометрический метод	2,50	-
3401	362280,78	2162877,71	Картометрический метод	2,50	-
3402	362126,49	2162819,27	Картометрический метод	2,50	-
3403	362165,68	2162719,25	Картометрический метод	2,50	-
3400	362321,07	2162776,67	Картометрический метод	2,50	-
3404	364151,78	2164329,97	Картометрический метод	2,50	-
3405	364135,18	2164364,67	Картометрический метод	2,50	-
3406	364073,61	2164361,25	Картометрический метод	2,50	-
3407	364075,44	2164416,53	Картометрический метод	2,50	-
3408	364129,98	2164412,13	Картометрический метод	2,50	-
3409	364157,82	2164438,61	Картометрический метод	2,50	-
3410	364169,15	2164443,25	Картометрический метод	2,50	-
3411	364172,81	2164474,73	Картометрический метод	2,50	-
3412	364139,52	2164482,74	Картометрический метод	2,50	-
3413	364066,43	2164490,87	Картометрический метод	2,50	-
3414	363978,89	2164455,67	Картометрический метод	2,50	-
3415	363926,94	2164423,52	Картометрический метод	2,50	-
3416	363871,11	2164384,29	Картометрический метод	2,50	-
3417	363812,26	2164332,98	Картометрический метод	2,50	-
3418	363849,98	2164326,95	Картометрический метод	2,50	-
3419	363877,15	2164343,55	Картометрический метод	2,50	-
3420	363948,07	2164346,56	Картометрический метод	2,50	-
3421	363978,25	2164339,02	Картометрический метод	2,50	-
3422	363985,79	2164314,87	Картометрический метод	2,50	-
3423	364092,93	2164331,48	Картометрический метод	2,50	-
3404	364151,78	2164329,97	Картометрический метод	2,50	-
3424	363295,2	2163254,17	Картометрический метод	2,50	-
3425	363312,89	2163300,85	Картометрический метод	2,50	-
3426	363351,5	2163310,51	Картометрический метод	2,50	-
3427	363371,63	2163333,03	Картометрический метод	2,50	-
3428	363340,24	2163402,25	Картометрический метод	2,50	-
3429	363374,03	2163439,27	Картометрический метод	2,50	-
3430	363430,35	2163451,24	Картометрический метод	2,50	-
3431	363399,25	2163484,25	Картометрический метод	2,50	-
3432	363417,47	2163516,53	Картометрический метод	2,50	-
3433	363447,59	2163551,03	Картометрический метод	2,50	-
3434	363452,96	2163637,01	Картометрический метод	2,50	-
3435	363456,9	2163701,23	Картометрический метод	2,50	-
3436	363449,19	2163700,37	Картометрический метод	2,50	-
3437	363445,58	2163635,4	Картометрический метод	2,50	-
3438	363437,46	2163584,86	Картометрический метод	2,50	-
3439	363392,33	2163568,62	Картометрический метод	2,50	-

Сведения о местоположении границ объекта

3440	363335,49	2163555,09	Картометрический метод	2,50	-
3441	363278,63	2163569,52	Картометрический метод	2,50	-
3442	363264,98	2163560,25	Картометрический метод	2,50	-
3443	363237,35	2163479,65	Картометрический метод	2,50	-
3444	363197,46	2163478,11	Картометрический метод	2,50	-
3445	363209,93	2163547,11	Картометрический метод	2,50	-
3446	363193,84	2163561,59	Картометрический метод	2,50	-
3447	363144,51	2163510,35	Картометрический метод	2,50	-
3448	363172,37	2163415,4	Картометрический метод	2,50	-
3449	363185,65	2163443,45	Картометрический метод	2,50	-
3450	363220,66	2163451,48	Картометрический метод	2,50	-
3451	363260,79	2163407,92	Картометрический метод	2,50	-
3452	363284,94	2163440,51	Картометрический метод	2,50	-
3453	363303,94	2163434,18	Картометрический метод	2,50	-
3454	363294,89	2163393,46	Картометрический метод	2,50	-
3455	363325,65	2163365,42	Картометрический метод	2,50	-
3456	363326,55	2163330,14	Картометрический метод	2,50	-
3457	363302,13	2163313,85	Картометрический метод	2,50	-
3458	363270,46	2163334,66	Картометрический метод	2,50	-
3459	363261,14	2163334,56	Картометрический метод	2,50	-
3460	363235,67	2163302,46	Картометрический метод	2,50	-
3461	363183,64	2163320,75	Картометрический метод	2,50	-
3462	363121,44	2163313,72	Картометрический метод	2,50	-
3463	363119,83	2163278,31	Картометрический метод	2,50	-
3424	363295,2	2163254,17	Картометрический метод	2,50	-
3464	359365,03	2161214,8	Картометрический метод	2,50	-
3465	359291,23	2161290,39	Картометрический метод	2,50	-
3466	359232,44	2161401,38	Картометрический метод	2,50	-
3467	359263,63	2161449,37	Картометрический метод	2,50	-
3468	359216,88	2161552,91	Картометрический метод	2,50	-
3469	359223,02	2161574,86	Картометрический метод	2,50	-
3470	359242,56	2161644,68	Картометрический метод	2,50	-
3471	359192,69	2161684,92	Картометрический метод	2,50	-
3472	359235,43	2161761,8	Картометрический метод	2,50	-
3473	359213,49	2161794,01	Картометрический метод	2,50	-
3474	359150,89	2161700,31	Картометрический метод	2,50	-
3475	359148,72	2161695,55	Картометрический метод	2,50	-
3476	359147,96	2161695,92	Картометрический метод	2,50	-
3477	359144,85	2161691,26	Картометрический метод	2,50	-
3478	359107,49	2161715,79	Картометрический метод	2,50	-
3479	359099,62	2161719,65	Картометрический метод	2,50	-
3480	359062,79	2161723,29	Картометрический метод	2,50	-
3481	359047,21	2161738,63	Картометрический метод	2,50	-
3482	359033,86	2161749,2	Картометрический метод	2,50	-
3483	359031,76	2161729,63	Картометрический метод	2,50	-
3484	359031,11	2161702,1	Картометрический метод	2,50	-
3485	359094,98	2161639,75	Картометрический метод	2,50	-
3486	359119,11	2161646,19	Картометрический метод	2,50	-
3487	359152,89	2161609,17	Картометрический метод	2,50	-
3488	359138,41	2161586,64	Картометрический метод	2,50	-

Сведения о местоположении границ объекта

3489	359207,58	2161449,83	Картометрический метод	2,50	-
3490	359162,54	2161427,29	Картометрический метод	2,50	-
3491	359138,41	2161477,19	Картометрический метод	2,50	-
3492	359126,04	2161396,64	Картометрический метод	2,50	-
3493	359135,85	2161360,19	Картометрический метод	2,50	-
3494	359138,33	2161358,72	Картометрический метод	2,50	-
3495	359177,02	2161382,23	Картометрический метод	2,50	-
3496	359213,99	2161292,6	Картометрический метод	2,50	-
3497	359277,55	2161257,09	Картометрический метод	2,50	-
3498	359308,36	2161199,05	Картометрический метод	2,50	-
3464	359365,03	2161214,8	Картометрический метод	2,50	-
3499	364175,06	2163278,5	Картометрический метод	2,50	-
3500	364212,95	2163501,83	Картометрический метод	2,50	-
3501	364274,66	2163681,4	Картометрический метод	2,50	-
3502	364291,62	2163729,96	Картометрический метод	2,50	-
3503	364339,14	2163915,32	Картометрический метод	2,50	-
3504	364302,05	2163938,04	Картометрический метод	2,50	-
3505	364189,58	2164029,54	Картометрический метод	2,50	-
3506	364162,35	2164041,5	Картометрический метод	2,50	-
3507	364105,51	2164051,96	Картометрический метод	2,50	-
3508	364056,75	2164054,04	Картометрический метод	2,50	-
3509	364034,02	2164070,78	Картометрический метод	2,50	-
3510	363982,19	2164092,63	Картометрический метод	2,50	-
3511	363932,71	2164104,52	Картометрический метод	2,50	-
3512	363889,02	2164108,09	Картометрический метод	2,50	-
3513	363863,49	2164099,2	Картометрический метод	2,50	-
3514	363826,38	2164067,46	Картометрический метод	2,50	-
3515	363786,58	2164017,41	Картометрический метод	2,50	-
3516	363769,1	2163984,97	Картометрический метод	2,50	-
3517	363812,54	2163943,12	Картометрический метод	2,50	-
3518	363917,11	2163841,72	Картометрический метод	2,50	-
3519	363991,12	2163767,68	Картометрический метод	2,50	-
3520	364012,04	2163848,16	Картометрический метод	2,50	-
3521	364003,99	2163925,42	Картометрический метод	2,50	-
3522	364023,25	2163910,66	Картометрический метод	2,50	-
3523	364082,83	2163809,53	Картометрический метод	2,50	-
3524	364133,19	2163723,58	Картометрический метод	2,50	-
3525	364133,42	2163723,67	Картометрический метод	2,50	-
3526	364134,13	2163723,38	Картометрический метод	2,50	-
3527	364134,42	2163722,67	Картометрический метод	2,50	-
3528	364134,13	2163721,96	Картометрический метод	2,50	-
3529	364133,94	2163721,88	Картометрический метод	2,50	-
3530	364150,4	2163693,65	Картометрический метод	2,50	-
3531	364237,05	2163717,07	Картометрический метод	2,50	-
3532	364257,25	2163700,23	Картометрический метод	2,50	-
3533	364147,3	2163596,64	Картометрический метод	2,50	-
3534	364169,05	2163582,57	Картометрический метод	2,50	-
3535	364143,01	2163526,73	Картометрический метод	2,50	-
3536	364145,23	2163523,29	Картометрический метод	2,50	-
3537	364184,19	2163501,67	Картометрический метод	2,50	-

Сведения о местоположении границ объекта

3538	364160,88	2163274,69	Картометрический метод	2,50	-
3499	364175,06	2163278,5	Картометрический метод	2,50	-
3539	361773,19	2162261,53	Картометрический метод	2,50	-
3540	361904,11	2162350,44	Картометрический метод	2,50	-
3541	361921,61	2162374,95	Картометрический метод	2,50	-
3542	361967,12	2162400,85	Картометрический метод	2,50	-
3543	362046,93	2162429,56	Картометрический метод	2,50	-
3544	362076,34	2162449,16	Картометрический метод	2,50	-
3545	362102,94	2162479,26	Картометрический метод	2,50	-
3546	362120,44	2162512,87	Картометрический метод	2,50	-
3547	362123,94	2162563,28	Картометрический метод	2,50	-
3548	362095,94	2162625,59	Картометрический метод	2,50	-
3549	362091,04	2162669,69	Картометрический метод	2,50	-
3550	362076,14	2162697,57	Картометрический метод	2,50	-
3551	362063,73	2162720,8	Картометрический метод	2,50	-
3552	362012,27	2162686,16	Картометрический метод	2,50	-
3553	361992,67	2162674,6	Картометрический метод	2,50	-
3554	361969,05	2162742,1	Картометрический метод	2,50	-
3555	361939,36	2162730,08	Картометрический метод	2,50	-
3556	361903,43	2162712,87	Картометрический метод	2,50	-
3557	361868,4	2162796,41	Картометрический метод	2,50	-
3558	361766,89	2162735,5	Картометрический метод	2,50	-
3559	361752,19	2162743,22	Картометрический метод	2,50	-
3560	361718,58	2162732,7	Картометрический метод	2,50	-
3561	361642,27	2162680,91	Картометрический метод	2,50	-
3562	361512,05	2162577,98	Картометрический метод	2,50	-
3563	361488,23	2162557,69	Картометрический метод	2,50	-
3564	361595,61	2162424,39	Картометрический метод	2,50	-
3565	361423,83	2162350,44	Картометрический метод	2,50	-
3566	361347,52	2162279,03	Картометрический метод	2,50	-
3567	361264,66	2162200,27	Картометрический метод	2,50	-
3568	361105,28	2162031,19	Картометрический метод	2,50	-
3569	361124,19	2162001,09	Картометрический метод	2,50	-
3570	361234,8	2161891,17	Картометрический метод	2,50	-
3571	361299,21	2161932,48	Картометрический метод	2,50	-
3572	361374,83	2161994,09	Картометрический метод	2,50	-
3573	361485,44	2162097	Картометрический метод	2,50	-
3574	361584,86	2162170,52	Картометрический метод	2,50	-
3575	361657,67	2162209,02	Картометрический метод	2,50	-
3539	361773,19	2162261,53	Картометрический метод	2,50	-
ЗУИ(20)					
3576	363611,16	2154054,94	Картометрический метод	2,50	-
3577	363495,89	2154362,93	Картометрический метод	2,50	-
3578	363521,94	2154532,4	Картометрический метод	2,50	-
3579	363554,92	2154575,9	Картометрический метод	2,50	-
3580	363570,21	2154596,07	Картометрический метод	2,50	-
3581	363572,36	2154598,9	Картометрический метод	2,50	-
3582	363353,88	2154589,99	Картометрический метод	2,50	-
3583	363349,4	2154532,08	Картометрический метод	2,50	-
3584	363168,08	2154521,6	Картометрический метод	2,50	-

Сведения о местоположении границ объекта

3585	363083,96	2154569	Картометрический метод	2,50	-
3586	363053,86	2154761,11	Картометрический метод	2,50	-
3587	363401,86	2154777,14	Картометрический метод	2,50	-
3588	363712,14	2154759,14	Картометрический метод	2,50	-
3589	363901,79	2154849,23	Картометрический метод	2,50	-
3590	363903,27	2154856,59	Картометрический метод	2,50	-
3591	363716,61	2154894,29	Картометрический метод	2,50	-
3592	363715,75	2154897,47	Картометрический метод	2,50	-
3593	363713,44	2154907,2	Картометрический метод	2,50	-
3594	363711,42	2154917	Картометрический метод	2,50	-
3595	363709,69	2154926,84	Картометрический метод	2,50	-
3596	363708,27	2154936,74	Картометрический метод	2,50	-
3597	363707,13	2154946,68	Картометрический метод	2,50	-
3598	363706,3	2154956,64	Картометрический метод	2,50	-
3599	363705,77	2154966,63	Картометрический метод	2,50	-
3600	363705,53	2154976,62	Картометрический метод	2,50	-
3601	363705,6	2154986,62	Картометрический метод	2,50	-
3602	363705,96	2154996,62	Картометрический метод	2,50	-
3603	363706,62	2155006,59	Картометрический метод	2,50	-
3604	363707,59	2155016,55	Картометрический метод	2,50	-
3605	363708,64	2155025	Картометрический метод	2,50	-
3606	363710,4	2155036,35	Картометрический метод	2,50	-
3607	363712,2	2155045,89	Картометрический метод	2,50	-
3608	363728,98	2155128,61	Картометрический метод	2,50	-
3609	363735,44	2155160,33	Картометрический метод	2,50	-
3610	363768,85	2155324,86	Картометрический метод	2,50	-
3611	363797,93	2155468,02	Картометрический метод	2,50	-
3612	363802,25	2155489,31	Картометрический метод	2,50	-
3613	364018,11	2155445,77	Картометрический метод	2,50	-
3614	364009,58	2155397,84	Картометрический метод	2,50	-
3615	363997,49	2155340,96	Картометрический метод	2,50	-
3616	363991,27	2155318,63	Картометрический метод	2,50	-
3617	363974,85	2155229,26	Картометрический метод	2,50	-
3618	363951,78	2155116,61	Картометрический метод	2,50	-
3619	363945,26	2155084,72	Картометрический метод	2,50	-
3620	363940,51	2155061,54	Картометрический метод	2,50	-
3621	363937,78	2155028,06	Картометрический метод	2,50	-
3622	364010,89	2155390,74	Картометрический метод	2,50	-
3623	364103,65	2155861,18	Картометрический метод	2,50	-
3624	364101,03	2155891,93	Картометрический метод	2,50	-
3625	364049,33	2155998,29	Картометрический метод	2,50	-
3626	364046,83	2156005,6	Картометрический метод	2,50	-
3627	364038,11	2156031,11	Картометрический метод	2,50	-
3628	364018,71	2156108,77	Картометрический метод	2,50	-
3629	364004,18	2156184,57	Картометрический метод	2,50	-
3630	363979,96	2156503,52	Картометрический метод	2,50	-
3631	363975,74	2156609,9	Картометрический метод	2,50	-
3632	363973,11	2156674,98	Картометрический метод	2,50	-
3633	363970,73	2156734,83	Картометрический метод	2,50	-
3634	363967,15	2156824,28	Картометрический метод	2,50	-
3635	363965,79	2156859,88	Картометрический метод	2,50	-

Сведения о местоположении границ объекта

3636	363962,99	2156923,5	Картометрический метод	2,50	-
3637	363960,38	2156985,22	Картометрический метод	2,50	-
3638	363958,16	2157040,49	Картометрический метод	2,50	-
3639	363955,41	2157108,7	Картометрический метод	2,50	-
3640	363952,86	2157170,53	Картометрический метод	2,50	-
3641	363950,4	2157230,02	Картометрический метод	2,50	-
3642	363947,68	2157296,47	Картометрический метод	2,50	-
3643	363944,9	2157363,76	Картометрический метод	2,50	-
3644	363942,51	2157421,57	Картометрический метод	2,50	-
3645	363939,94	2157484,55	Картометрический метод	2,50	-
3646	363937,86	2157547,66	Картометрический метод	2,50	-
3647	363935,78	2157611,87	Картометрический метод	2,50	-
3648	363933,77	2157675,7	Картометрический метод	2,50	-
3649	363931,69	2157739,4	Картометрический метод	2,50	-
3650	363929,69	2157803,22	Картометрический метод	2,50	-
3651	363928,72	2157835,5	Картометрический метод	2,50	-
3652	363933,08	2157931,13	Картометрический метод	2,50	-
3653	363936,09	2157996,42	Картометрический метод	2,50	-
3654	363939	2158061,59	Картометрический метод	2,50	-
3655	363941,48	2158123,9	Картометрический метод	2,50	-
3656	363943,92	2158187,57	Картометрический метод	2,50	-
3657	363946,74	2158252,04	Картометрический метод	2,50	-
3658	363949,33	2158315,65	Картометрический метод	2,50	-
3659	363952,12	2158379,54	Картометрический метод	2,50	-
3660	363954,95	2158443,57	Картометрический метод	2,50	-
3661	363957,61	2158507	Картометрический метод	2,50	-
3662	363960,48	2158572,9	Картометрический метод	2,50	-
3663	363963,16	2158637,36	Картометрический метод	2,50	-
3664	363966,05	2158701,87	Картометрический метод	2,50	-
3665	363968,78	2158766,52	Картометрический метод	2,50	-
3666	363971,44	2158831,12	Картометрический метод	2,50	-
3667	363974,45	2158896,94	Картометрический метод	2,50	-
3668	363976,21	2158935,71	Картометрический метод	2,50	-
3669	363978,45	2158989,35	Картометрический метод	2,50	-
3670	363980,96	2159051,92	Картометрический метод	2,50	-
3671	363983,38	2159111,27	Картометрический метод	2,50	-
3672	363986,1	2159173,75	Картометрический метод	2,50	-
3673	363984,87	2159233,88	Картометрический метод	2,50	-
3674	363989,28	2159297	Картометрический метод	2,50	-
3675	363989,37	2159361,44	Картометрический метод	2,50	-
3676	363989,21	2159399,49	Картометрический метод	2,50	-
3677	363989,49	2159422,49	Картометрический метод	2,50	-
3678	363991	2159546,44	Картометрический метод	2,50	-
3679	364015,48	2159762,14	Картометрический метод	2,50	-
3680	364015,47	2159793,03	Картометрический метод	2,50	-
3681	364016,48	2159813,81	Картометрический метод	2,50	-
3682	364017,88	2159853,86	Картометрический метод	2,50	-
3683	364017,13	2159882,67	Картометрический метод	2,50	-
3684	364013,82	2159886,92	Картометрический метод	2,50	-
3685	364011,53	2159889,86	Картометрический метод	2,50	-
3686	363983,28	2159892,03	Картометрический метод	2,50	-

Сведения о местоположении границ объекта

3687	363924,82	2159896,1	Картометрический метод	2,50	-
3688	363893,68	2159898,6	Картометрический метод	2,50	-
3689	363859,08	2159901,27	Картометрический метод	2,50	-
3690	363845,78	2159902,36	Картометрический метод	2,50	-
3691	363817,76	2159904,55	Картометрический метод	2,50	-
3692	363766,89	2159908,46	Картометрический метод	2,50	-
3693	363724,63	2159911,74	Картометрический метод	2,50	-
3694	363637,45	2159918,47	Картометрический метод	2,50	-
3695	363548,54	2159925,35	Картометрический метод	2,50	-
3696	363160,84	2159955,23	Картометрический метод	2,50	-
3697	363094,99	2159960,49	Картометрический метод	2,50	-
3698	362877,54	2159976,97	Картометрический метод	2,50	-
3699	362685,83	2159991,77	Картометрический метод	2,50	-
3700	362486,59	2160004,75	Картометрический метод	2,50	-
3701	362295,88	2160011,2	Картометрический метод	2,50	-
3702	361918,11	2160021,43	Картометрический метод	2,50	-
3703	361669,55	2160028,48	Картометрический метод	2,50	-
3704	361500,06	2160031,99	Картометрический метод	2,50	-
3705	360978,99	2160044,42	Картометрический метод	2,50	-
3706	360615,48	2160055,05	Картометрический метод	2,50	-
3707	360573,11	2160043,82	Картометрический метод	2,50	-
3708	360569,57	2160052,9	Картометрический метод	2,50	-
3709	360565,65	2160052,37	Картометрический метод	2,50	-
3710	360538,96	2160049,28	Картометрический метод	2,50	-
3711	360525,36	2160047,49	Картометрический метод	2,50	-
3712	360143,3	2159942,5	Картометрический метод	2,50	-
3713	359881,58	2159868,06	Картометрический метод	2,50	-
3714	359850,78	2159859,33	Картометрический метод	2,50	-
3715	359230,79	2159683,49	Картометрический метод	2,50	-
3716	359208,59	2159678,05	Картометрический метод	2,50	-
3717	359086,26	2159644,06	Картометрический метод	2,50	-
3718	359065,41	2159637,53	Картометрический метод	2,50	-
3719	358959,69	2159606,88	Картометрический метод	2,50	-
3720	358845,84	2159575,41	Картометрический метод	2,50	-
3721	358823,26	2159568,75	Картометрический метод	2,50	-
3722	358646,44	2159520,22	Картометрический метод	2,50	-
3723	358618,45	2159514,59	Картометрический метод	2,50	-
3724	358588,04	2159509,51	Картометрический метод	2,50	-
3725	358515,02	2159502,77	Картометрический метод	2,50	-
3726	358485,52	2159501,35	Картометрический метод	2,50	-
3727	358332,97	2159498,4	Картометрический метод	2,50	-
3728	358328,48	2159497,89	Картометрический метод	2,50	-
3729	358199,93	2159493,01	Картометрический метод	2,50	-
3730	358152,72	2159490,44	Картометрический метод	2,50	-
3731	358015,48	2159488,32	Картометрический метод	2,50	-
3732	357942,54	2159475,86	Картометрический метод	2,50	-
3733	357877,81	2159462,23	Картометрический метод	2,50	-
3734	357857,97	2159452,84	Картометрический метод	2,50	-
3735	357814,6	2159432,35	Картометрический метод	2,50	-
3736	357794,23	2159422,63	Картометрический метод	2,50	-
3737	357728,68	2159391,7	Картометрический метод	2,50	-

Сведения о местоположении границ объекта

3738	357700,33	2159378,35	Картометрический метод	2,50	-
3739	357670,88	2159364,49	Картометрический метод	2,50	-
3740	357639,58	2159349,67	Картометрический метод	2,50	-
3741	357520,73	2159288,07	Картометрический метод	2,50	-
3742	357364,77	2159212,73	Картометрический метод	2,50	-
3743	357367,22	2159197,33	Картометрический метод	2,50	-
3744	357353,22	2159177,02	Картометрический метод	2,50	-
3745	357343,42	2159162,32	Картометрический метод	2,50	-
3746	357349,02	2159143,42	Картометрический метод	2,50	-
3747	357356,02	2159128,01	Картометрический метод	2,50	-
3748	357343,42	2159097,21	Картометрический метод	2,50	-
3749	357337,82	2159086,01	Картометрический метод	2,50	-
3750	357343,42	2159074,81	Картометрический метод	2,50	-
3751	357357,42	2159070,61	Картометрический метод	2,50	-
3752	357375,63	2159077,61	Картометрический метод	2,50	-
3753	357395,93	2159076,91	Картометрический метод	2,50	-
3754	357406,43	2159063,6	Картометрический метод	2,50	-
3755	357397,33	2159043,3	Картометрический метод	2,50	-
3756	357384,03	2159016,7	Картометрический метод	2,50	-
3757	357361,62	2159002,69	Картометрический метод	2,50	-
3758	357351,12	2158987,99	Картометрический метод	2,50	-
3759	357337,12	2158971,89	Картометрический метод	2,50	-
3760	357309,11	2158973,99	Картометрический метод	2,50	-
3761	357285,31	2158969,09	Картометрический метод	2,50	-
3762	357275,51	2158943,19	Картометрический метод	2,50	-
3763	357268,51	2158923,58	Картометрический метод	2,50	-
3764	357247,51	2158925,68	Картометрический метод	2,50	-
3765	357233,5	2158922,18	Картометрический метод	2,50	-
3766	357213,9	2158905,38	Картометрический метод	2,50	-
3767	357206,9	2158873,17	Картометрический метод	2,50	-
3768	357152,99	2158843,07	Картометрический метод	2,50	-
3769	357112,38	2158920,08	Картометрический метод	2,50	-
3770	357072,48	2158979,59	Картометрический метод	2,50	-
3771	357023,01	2158951,02	Картометрический метод	2,50	-
3772	357003,17	2158998,49	Картометрический метод	2,50	-
3773	356763,03	2158814,37	Картометрический метод	2,50	-
3774	356709,12	2158780,76	Картометрический метод	2,50	-
3775	356687,42	2158810,86	Картометрический метод	2,50	-
3776	356524,99	2158684,85	Картометрический метод	2,50	-
3777	356358,61	2158568,26	Картометрический метод	2,50	-
3778	356374,56	2158550,95	Картометрический метод	2,50	-
3779	356268,2	2158461,42	Картометрический метод	2,50	-
3780	355994,15	2158231,51	Картометрический метод	2,50	-
3781	355966,59	2158207,39	Картометрический метод	2,50	-
3782	355963,27	2158205,25	Картометрический метод	2,50	-
3783	355993,38	2158192,48	Картометрический метод	2,50	-
3784	356075,79	2158121,83	Картометрический метод	2,50	-
3785	356542,18	2157759,24	Картометрический метод	2,50	-
3786	356836,36	2157625,45	Картометрический метод	2,50	-
3787	358212,38	2157117,41	Картометрический метод	2,50	-
3788	358249,29	2157104,45	Картометрический метод	2,50	-

Сведения о местоположении границ объекта

3789	358255,49	2157077,04	Картометрический метод	2,50	-
3790	358258,84	2157062,81	Картометрический метод	2,50	-
3791	358266,5	2157055,19	Картометрический метод	2,50	-
3792	358282	2157043	Картометрический метод	2,50	-
3793	358303,59	2157031,38	Картометрический метод	2,50	-
3794	358313,47	2157022,01	Картометрический метод	2,50	-
3795	358325,96	2157015,81	Картометрический метод	2,50	-
3796	358338,31	2157012,97	Картометрический метод	2,50	-
3797	358344,74	2157012,94	Картометрический метод	2,50	-
3798	358353,4	2157010,56	Картометрический метод	2,50	-
3799	358364,54	2157007,36	Картометрический метод	2,50	-
3800	358373,93	2157002,25	Картометрический метод	2,50	-
3801	358385,13	2156983,92	Картометрический метод	2,50	-
3802	358388,56	2156974,43	Картометрический метод	2,50	-
3803	358389,5	2156959,49	Картометрический метод	2,50	-
3804	358386,98	2156946,84	Картометрический метод	2,50	-
3805	358380,97	2156937,11	Картометрический метод	2,50	-
3806	358370,61	2156929,03	Картометрический метод	2,50	-
3807	358354,49	2156919,79	Картометрический метод	2,50	-
3808	358314,72	2156898,53	Картометрический метод	2,50	-
3809	358288,24	2156881,21	Картометрический метод	2,50	-
3810	358276,23	2156868,77	Картометрический метод	2,50	-
3811	358266,47	2156853,69	Картометрический метод	2,50	-
3812	358255,56	2156829,68	Картометрический метод	2,50	-
3813	358248,12	2156810,41	Картометрический метод	2,50	-
3814	358242,32	2156795,79	Картометрический метод	2,50	-
3815	358236,51	2156774,14	Картометрический метод	2,50	-
3816	358230,99	2156738,44	Картометрический метод	2,50	-
3817	358229,61	2156705,97	Картометрический метод	2,50	-
3818	358228,76	2156682,69	Картометрический метод	2,50	-
3819	358221,6	2156656,71	Картометрический метод	2,50	-
3820	358208,71	2156621,61	Картометрический метод	2,50	-
3821	358201,07	2156599,88	Картометрический метод	2,50	-
3822	358197,69	2156564,27	Картометрический метод	2,50	-
3823	358196,76	2156542,83	Картометрический метод	2,50	-
3824	358193,57	2156524,35	Картометрический метод	2,50	-
3825	358186,4	2156505,7	Картометрический метод	2,50	-
3826	358165,1	2156460,15	Картометрический метод	2,50	-
3827	358158,24	2156441,51	Картометрический метод	2,50	-
3828	358153,16	2156417,15	Картометрический метод	2,50	-
3829	358150,58	2156391,35	Картометрический метод	2,50	-
3830	358151,9	2156367,25	Картометрический метод	2,50	-
3831	358154,13	2156343,5	Картометрический метод	2,50	-
3832	358153,13	2156323,89	Картометрический метод	2,50	-
3833	358148,43	2156304,73	Картометрический метод	2,50	-
3834	358136,09	2156271,18	Картометрический метод	2,50	-
3835	358123,18	2156244,03	Картометрический метод	2,50	-
3836	358113,76	2156228,04	Картометрический метод	2,50	-
3837	358101,36	2156210,4	Картометрический метод	2,50	-
3838	358094,63	2156196,04	Картометрический метод	2,50	-
3839	358084,87	2156144,87	Картометрический метод	2,50	-

Сведения о местоположении границ объекта

3840	358074,4	2156103,15	Картометрический метод	2,50	-
3841	358071,24	2156062,35	Картометрический метод	2,50	-
3842	358070,07	2156039,37	Картометрический метод	2,50	-
3843	358066,15	2156023,61	Картометрический метод	2,50	-
3844	358052,72	2155994,3	Картометрический метод	2,50	-
3845	358046,96	2155974,47	Картометрический метод	2,50	-
3846	358042,67	2155953,18	Картометрический метод	2,50	-
3847	358043,02	2155930,27	Картометрический метод	2,50	-
3848	358043,19	2155911,93	Картометрический метод	2,50	-
3849	358037,63	2155891,52	Картометрический метод	2,50	-
3850	358020,47	2155856,24	Картометрический метод	2,50	-
3851	358011,58	2155827,73	Картометрический метод	2,50	-
3852	358005,74	2155799,66	Картометрический метод	2,50	-
3853	357995,43	2155768,65	Картометрический метод	2,50	-
3854	357958,64	2155677,19	Картометрический метод	2,50	-
3855	357949,99	2155643,19	Картометрический метод	2,50	-
3856	357945,72	2155606,62	Картометрический метод	2,50	-
3857	357946,34	2155570,27	Картометрический метод	2,50	-
3858	357946,88	2155557,5	Картометрический метод	2,50	-
3859	357522,35	2155693,35	Картометрический метод	2,50	-
3860	357362,68	2155286,49	Картометрический метод	2,50	-
3861	357739,95	2155033,91	Картометрический метод	2,50	-
3862	357713,94	2154985,45	Картометрический метод	2,50	-
3863	357799	2154929	Картометрический метод	2,50	-
3864	357884,06	2154865,62	Картометрический метод	2,50	-
3865	357900,52	2154913,21	Картометрический метод	2,50	-
3866	357949,33	2154876	Картометрический метод	2,50	-
3867	358038,38	2154820,02	Картометрический метод	2,50	-
3868	358376,65	2154601,21	Картометрический метод	2,50	-
3869	358491,18	2154543,11	Картометрический метод	2,50	-
3870	358803,99	2154424,82	Картометрический метод	2,50	-
3871	359142,84	2154358,73	Картометрический метод	2,50	-
3872	359575,57	2154328,52	Картометрический метод	2,50	-
3873	359947,57	2154302,43	Картометрический метод	2,50	-
3874	360229,09	2154284,57	Картометрический метод	2,50	-
3875	360771,66	2154246,54	Картометрический метод	2,50	-
3876	361348,95	2154206,07	Картометрический метод	2,50	-
3877	362017,54	2154159,6	Картометрический метод	2,50	-
3878	362499,45	2154123,72	Картометрический метод	2,50	-
3879	363126,88	2154081,52	Картометрический метод	2,50	-
3880	363422,15	2154068,12	Картометрический метод	2,50	-
3881	363422,15	2154068,1	Картометрический метод	2,50	-
3576	363611,16	2154054,94	Картометрический метод	2,50	-
3882	358257,51	2156510,36	Картометрический метод	2,50	-
3883	358254,59	2156532,53	Картометрический метод	2,50	-
3884	358225,43	2156557,03	Картометрический метод	2,50	-
3885	358210,26	2156543,32	Картометрический метод	2,50	-
3886	358212,59	2156500,15	Картометрический метод	2,50	-
3887	358228,34	2156488,78	Картометрический метод	2,50	-
3882	358257,51	2156510,36	Картометрический метод	2,50	-

Сведения о местоположении границ объекта

3888	358367,48	2156557,09	Картометрический метод	2,50	-
3889	358326,67	2156643,66	Картометрический метод	2,50	-
3890	358316,96	2156641,32	Картометрический метод	2,50	-
3891	358289,62	2156645,4	Картометрический метод	2,50	-
3892	358261,1	2156651,09	Картометрический метод	2,50	-
3893	358256,15	2156633,49	Картометрический метод	2,50	-
3894	358301,76	2156606,12	Картометрический метод	2,50	-
3895	358301,76	2156597	Картометрический метод	2,50	-
3896	358239,63	2156598,15	Картометрический метод	2,50	-
3897	358241,1	2156583,42	Картометрический метод	2,50	-
3898	358284,66	2156571,91	Картометрический метод	2,50	-
3899	358320,8	2156588,24	Картометрический метод	2,50	-
3900	358356,69	2156548,72	Картометрический метод	2,50	-
3888	358367,48	2156557,09	Картометрический метод	2,50	-
3901	358756,68	2155989,87	Картометрический метод	2,50	-
3902	358774,36	2156042,99	Картометрический метод	2,50	-
3903	358808,12	2156065,54	Картометрический метод	2,50	-
3904	358783,99	2156100,94	Картометрический метод	2,50	-
3905	358785,59	2156152,44	Картометрический метод	2,50	-
3906	358755,75	2156199,54	Картометрический метод	2,50	-
3907	358726,53	2156209,87	Картометрический метод	2,50	-
3908	358720,83	2156230,39	Картометрический метод	2,50	-
3909	358680,34	2156258,33	Картометрический метод	2,50	-
3910	358681,49	2156273,15	Картометрический метод	2,50	-
3911	358618,77	2156327,32	Картометрический метод	2,50	-
3912	358621,62	2156346,7	Картометрический метод	2,50	-
3913	358655,83	2156320,48	Картометрический метод	2,50	-
3914	358666,56	2156340,26	Картометрический метод	2,50	-
3915	358654,71	2156358,98	Картометрический метод	2,50	-
3916	358443,08	2156369,61	Картометрический метод	2,50	-
3917	358310,78	2156412,03	Картометрический метод	2,50	-
3918	358294,92	2156398,59	Картометрический метод	2,50	-
3919	358307,46	2156364,38	Картометрический метод	2,50	-
3920	358341,67	2156383,76	Картометрический метод	2,50	-
3921	358351,94	2156357,54	Картометрический метод	2,50	-
3922	358341,67	2156347,27	Картометрический метод	2,50	-
3923	358314,3	2156342,72	Картометрический метод	2,50	-
3924	358363,34	2156283,42	Картометрический метод	2,50	-
3925	358403,25	2156273,15	Картометрический метод	2,50	-
3926	358378,16	2156252,63	Картометрический метод	2,50	-
3927	358405,53	2156218,42	Картометрический метод	2,50	-
3928	358391,85	2156180,79	Картометрический метод	2,50	-
3929	358399,83	2156175,09	Картометрический метод	2,50	-
3930	358413,51	2156185,35	Картометрический метод	2,50	-
3931	358424,91	2156168,25	Картометрический метод	2,50	-
3932	358422	2156154,09	Картометрический метод	2,50	-
3933	358470,47	2156113,7	Картометрический метод	2,50	-
3934	358501,03	2156065,43	Картометрический метод	2,50	-
3935	358491,39	2156030,01	Картометрический метод	2,50	-

Сведения о местоположении границ объекта

3936	358562,14	2155962,44	Картометрический метод	2,50	-
3937	358631,27	2156005,92	Картометрический метод	2,50	-
3938	358669,86	2155996,28	Картометрический метод	2,50	-
3939	358718,09	2156025,27	Картометрический метод	2,50	-
3901	358756,68	2155989,87	Картометрический метод	2,50	-
3940	358562,21	2155648,58	Картометрический метод	2,50	-
3941	358565,41	2155693,65	Картометрический метод	2,50	-
3942	358227,06	2155810,75	Картометрический метод	2,50	-
3943	358189,7	2155803,63	Картометрический метод	2,50	-
3944	358168,95	2155816,09	Картометрический метод	2,50	-
3945	358198,09	2155852,3	Картометрический метод	2,50	-
3946	358225,88	2155916,02	Картометрический метод	2,50	-
3947	358213,12	2155932,74	Картометрический метод	2,50	-
3948	358213,59	2155956,75	Картометрический метод	2,50	-
3949	358230,34	2155967,88	Картометрический метод	2,50	-
3950	358252,59	2155961,44	Картометрический метод	2,50	-
3951	358260,8	2155989,21	Картометрический метод	2,50	-
3952	358334,98	2156097,74	Картометрический метод	2,50	-
3953	358369,23	2156145,79	Картометрический метод	2,50	-
3954	358288,08	2156127,2	Картометрический метод	2,50	-
3955	358288,08	2156170,53	Картометрический метод	2,50	-
3956	358253,87	2156191,05	Картометрический метод	2,50	-
3957	358244,75	2156207,02	Картометрический метод	2,50	-
3958	358228,78	2156216,14	Картометрический метод	2,50	-
3959	358203,69	2156257,19	Картометрический метод	2,50	-
3960	358178,61	2156268,59	Картометрический метод	2,50	-
3961	358180,89	2156321,05	Картометрический метод	2,50	-
3962	358183,17	2156348,42	Картометрический метод	2,50	-
3963	358160,36	2156355,26	Картометрический метод	2,50	-
3964	358164,93	2156291,4	Картометрический метод	2,50	-
3965	358160,36	2156268,59	Картометрический метод	2,50	-
3966	358162,65	2156202,45	Картометрический метод	2,50	-
3967	358126,16	2156170,53	Картометрический метод	2,50	-
3968	358085,1	2156006,32	Картометрический метод	2,50	-
3969	358069,14	2155893,43	Картометрический метод	2,50	-
3970	358053,75	2155858,65	Картометрический метод	2,50	-
3971	358047,19	2155813,04	Картометрический метод	2,50	-
3972	358029,51	2155779,68	Картометрический метод	2,50	-
3973	358039,49	2155750,89	Картометрический метод	2,50	-
3974	358025,81	2155714,4	Картометрический метод	2,50	-
3975	357987,04	2155682,48	Картометрический метод	2,50	-
3976	357984,76	2155609,49	Картометрический метод	2,50	-
3977	357959,67	2155598,09	Картометрический метод	2,50	-
3978	357977,92	2155509,15	Картометрический метод	2,50	-
3979	357984,76	2155420,2	Картометрический метод	2,50	-
3980	357973,92	2155369,89	Картометрический метод	2,50	-
3981	357966,8	2155325,41	Картометрический метод	2,50	-
3982	357996,16	2155283,37	Картометрический метод	2,50	-
3983	358001,15	2155228,35	Картометрический метод	2,50	-
3984	358009,84	2155201,26	Картометрический метод	2,50	-

Сведения о местоположении границ объекта

3985	358085,1	2155162,5	Картометрический метод	2,50	-
3986	358148,75	2155139,34	Картометрический метод	2,50	-
3987	358178,04	2155146,27	Картометрический метод	2,50	-
3988	358112,11	2155196,14	Картометрический метод	2,50	-
3989	358041,36	2155218,65	Картометрический метод	2,50	-
3990	357989,45	2155321,28	Картометрический метод	2,50	-
3991	358006,11	2155440,29	Картометрический метод	2,50	-
3992	358061,12	2155428,76	Картометрический метод	2,50	-
3993	358065,43	2155481,01	Картометрический метод	2,50	-
3994	357994,62	2155555,46	Картометрический метод	2,50	-
3995	358034,85	2155624,25	Картометрический метод	2,50	-
3996	358038,06	2155669,32	Картометрический метод	2,50	-
3997	358058,61	2155717,96	Картометрический метод	2,50	-
3998	358176,32	2155743,53	Картометрический метод	2,50	-
3999	358319,26	2155737,37	Картометрический метод	2,50	-
4000	358333,94	2155717,36	Картометрический метод	2,50	-
4001	358368,63	2155663,99	Картометрический метод	2,50	-
4002	358434	2155617,3	Картометрический метод	2,50	-
4003	358490,04	2155619,97	Картометрический метод	2,50	-
4004	358512,72	2155666,66	Картометрический метод	2,50	-
3940	358562,21	2155648,58	Картометрический метод	2,50	-
4005	363996,84	2156083,86	Картометрический метод	2,50	-
4006	363995,75	2156110,73	Картометрический метод	2,50	-
4007	363993,4	2156169,43	Картометрический метод	2,50	-
4008	363992,72	2156185,87	Картометрический метод	2,50	-
4009	363990,9	2156230,04	Картометрический метод	2,50	-
4010	363988,3	2156296,43	Картометрический метод	2,50	-
4011	363986,79	2156334,13	Картометрический метод	2,50	-
4012	363985,75	2156360,11	Картометрический метод	2,50	-
4013	363984,35	2156394,87	Картометрический метод	2,50	-
4014	363907	2156394,54	Картометрический метод	2,50	-
4015	363907	2156478	Картометрический метод	2,50	-
4016	363716	2156478	Картометрический метод	2,50	-
4017	363604	2156478	Картометрический метод	2,50	-
4018	363604	2156318,36	Картометрический метод	2,50	-
4019	363659,77	2156318,36	Картометрический метод	2,50	-
4020	363659,77	2156236,61	Картометрический метод	2,50	-
4021	363277,75	2156236,58	Картометрический метод	2,50	-
4022	363277,75	2156083,51	Картометрический метод	2,50	-
4023	363654,89	2156086,23	Картометрический метод	2,50	-
4005	363996,84	2156083,86	Картометрический метод	2,50	-
4024	362056,42	2156237,48	Картометрический метод	2,50	-
4025	362030,93	2156318,21	Картометрический метод	2,50	-
4026	361994,39	2156454,18	Картометрический метод	2,50	-
4027	361984,19	2156531,52	Картометрический метод	2,50	-
4028	361958,69	2156692,98	Картометрический метод	2,50	-
4029	361961,24	2156802,61	Картометрический метод	2,50	-
4030	361958,69	2156855,3	Картометрический метод	2,50	-
4031	361945,95	2156919,04	Картометрический метод	2,50	-

Сведения о местоположении границ объекта

4032	361934,05	2157104,3	Картометрический метод	2,50	-
4033	361919,6	2157233,47	Картометрический метод	2,50	-
4034	361914,5	2157349,9	Картометрический метод	2,50	-
4035	361916,2	2157472,27	Картометрический метод	2,50	-
4036	361909,4	2157493,95	Картометрический метод	2,50	-
4037	361895,81	2157510,94	Картометрический метод	2,50	-
4038	361863,51	2157535,59	Картометрический метод	2,50	-
4039	361849,91	2157548,33	Картометрический метод	2,50	-
4040	361840,99	2157566,61	Картометрический метод	2,50	-
4041	361844,82	2157643,09	Картометрический метод	2,50	-
4042	361855,44	2157727,65	Картометрический метод	2,50	-
4043	361775,56	2157811,78	Картометрический метод	2,50	-
4044	361734,76	2157793,08	Картометрический метод	2,50	-
4045	361723,72	2157779,91	Картометрический метод	2,50	-
4046	361707,14	2157732,32	Картометрический метод	2,50	-
4047	361667,2	2157714,05	Картометрический метод	2,50	-
4048	361659,13	2157707,68	Картометрический метод	2,50	-
4049	361649,36	2157684,31	Картометрический метод	2,50	-
4050	361631,08	2157672,41	Картометрический метод	2,50	-
4051	361612,39	2157674,11	Картометрический метод	2,50	-
4052	361596,67	2157687,71	Картометрический метод	2,50	-
4053	361577,97	2157688,98	Картометрический метод	2,50	-
4054	361564,37	2157682,18	Картометрический метод	2,50	-
4055	361510,83	2157673,68	Картометрический метод	2,50	-
4056	361511,68	2157651,59	Картометрический метод	2,50	-
4057	361521,03	2157610,8	Картометрический метод	2,50	-
4058	361529,96	2157577,65	Картометрический метод	2,50	-
4059	361531,23	2157546,63	Картометрический метод	2,50	-
4060	361526,98	2157524,54	Картометрический метод	2,50	-
4061	361524,04	2157523,38	Картометрический метод	2,50	-
4062	361503,19	2157515,19	Картометрический метод	2,50	-
4063	361452,67	2157515,69	Картометрический метод	2,50	-
4064	361436,24	2157517,2	Картометрический метод	2,50	-
4065	361433,78	2157495,69	Картометрический метод	2,50	-
4066	361431,38	2157486,72	Картометрический метод	2,50	-
4067	361416,93	2157481,2	Картометрический метод	2,50	-
4068	361386,33	2157475,67	Картометрический метод	2,50	-
4069	361361,69	2157470,57	Картометрический метод	2,50	-
4070	361346,82	2157461,65	Картометрический метод	2,50	-
4071	361330,25	2157437,01	Картометрический метод	2,50	-
4072	361324,3	2157394,09	Картометрический метод	2,50	-
4073	361322,17	2157335,88	Картометрический метод	2,50	-
4074	361321,75	2157307,83	Картометрический метод	2,50	-
4075	361312,82	2157263,64	Картометрический метод	2,50	-
4076	361280,11	2157227,95	Картометрический метод	2,50	-
4077	361265,06	2157218,48	Картометрический метод	2,50	-
4078	361261,2	2157216,05	Картометрический метод	2,50	-
4079	361257,12	2157213,48	Картометрический метод	2,50	-
4080	361242,29	2157204,15	Картометрический метод	2,50	-
4081	361170,48	2157181,21	Картометрический метод	2,50	-
4082	361208,3	2157075,83	Картометрический метод	2,50	-

Сведения о местоположении границ объекта

4083	361233,37	2157010,39	Картометрический метод	2,50	-
4084	361217,64	2156978,95	Картометрический метод	2,50	-
4085	361183,23	2156965,78	Картометрический метод	2,50	-
4086	361208,72	2156859,55	Картометрический метод	2,50	-
4087	361279,68	2156873,57	Картометрический метод	2,50	-
4088	361310,61	2156838,91	Картометрический метод	2,50	-
4089	361319,36	2156835,14	Картометрический метод	2,50	-
4090	361320,81	2156827,47	Картометрический метод	2,50	-
4091	361332,37	2156814,51	Картометрический метод	2,50	-
4092	361365,09	2156619,05	Картометрический метод	2,50	-
4093	361396,53	2156466,08	Картометрический метод	2,50	-
4094	361415,65	2156397,67	Картометрический метод	2,50	-
4095	361457,3	2156318,43	Картометрический метод	2,50	-
4096	361541,96	2156196,76	Картометрический метод	2,50	-
4097	361713,09	2156267,65	Картометрический метод	2,50	-
4098	361737,31	2156281,24	Картометрический метод	2,50	-
4099	361743,69	2156273,17	Картометрический метод	2,50	-
4100	361911,53	2156248,52	Картометрический метод	2,50	-
4101	361979,94	2156216,66	Картометрический метод	2,50	-
4102	362024,13	2156231,1	Картометрический метод	2,50	-
4024	362056,42	2156237,48	Картометрический метод	2,50	-

3. Сведения о характерных точках части (частей) границы объекта

Обозначение характерных точек части границы	Координаты, м		Метод определения координат характерной точки	Средняя квадратическая погрешность положения характерной точки (M _t), м	Описание обозначения точки на местности (при наличии)
	X	Y			
1	2	3	4	5	6
Часть № -					
-	-	-	-	-	-

«ГРАФИЧЕСКОЕ ОПИСАНИЕ

местоположения границ населенных пунктов, территориальных зон, особо охраняемых природных территорий, зон с особыми условиями использования территории

4.4 Производственная зона сельскохозяйственных предприятий (населённый пункт п.Ибердский)

(наименование объекта местоположение границ, которого описано (далее - объект)

Раздел 1

Сведения об объекте		
№ п/п	Характеристики объекта	Описание характеристик
1	2	3
1	Местоположение объекта	<i>Российская Федерация, Рязанская область, р-н Кораблинский, с/п Кипчаковское, п Ибердский</i>
2	Площадь объекта ± величина погрешности определения площади (Р ± Дельта Р)	<i>115861кв.м. ± 119кв.м.</i>
3	Иные характеристики объекта	-

Раздел 2

Сведения о местоположении границ объекта

1. Система координат МСК-62

2. Сведения о характерных точках границ объекта

Обозначение характерных точек границ	Координаты, м		Метод определения координат характерной точки	Средняя квадратическая погрешность положения характерной точки (Mt), м	Описание обозначения точки на местности (при наличии)
	X	Y			
1	2	3	4	5	6
1	357399,11	2167509,35	Картометрический метод	2,50	-
2	357390,86	2167769,3	Картометрический метод	2,50	-
3	357353,22	2167777,57	Картометрический метод	2,50	-
4	357328,15	2167796,21	Картометрический метод	2,50	-
5	357315,77	2167825,34	Картометрический метод	2,50	-
6	357313,13	2167855,19	Картометрический метод	2,50	-
7	357317,7	2167873,39	Картометрический метод	2,50	-
8	357044,61	2167744,55	Картометрический метод	2,50	-
9	357115,3	2167388,63	Картометрический метод	2,50	-
1	357399,11	2167509,35	Картометрический метод	2,50	-

3. Сведения о характерных точках части (частей) границы объекта

Обозначение характерных точек части границы	Координаты, м		Метод определения координат характерной точки	Средняя квадратическая погрешность положения характерной точки (Mt), м	Описание обозначения точки на местности (при наличии)
	X	Y			
1	2	3	4	5	6
Часть № -					
-	-	-	-	-	-

ГРАФИЧЕСКОЕ ОПИСАНИЕ

местоположения границ населенных пунктов, территориальных зон, особо охраняемых природных территорий, зон с особыми условиями использования территории

4.4 Производственная зона сельскохозяйственных предприятий

(наименование объекта местоположение границ, которого описано (далее - объект)

Раздел 1

Сведения об объекте		
№ п/п	Характеристики объекта	Описание характеристик
1	2	3
1	Местоположение объекта	<i>Российская Федерация, Рязанская область, р-н Кораблинский, с/п Кипчаковское</i>
2	Площадь объекта \pm величина погрешности определения площади ($P \pm \Delta P$)	<i>248767кв.м. \pm 271кв.м.</i>
3	Иные характеристики объекта	-

Раздел 2

Сведения о местоположении границ объекта					
1. Система координат <i>МСК-62</i>					
2. Сведения о характерных точках границ объекта					
Обозначение характерных точек границ	Координаты, м		Метод определения координат характерной точки	Средняя квадратическая погрешность положения характерной точки (Mt), м	Описание обозначения точки на местности (при наличии)
	X	Y			
1	2	3	4	5	6
<i>ЗУИ(1)</i>					
1	363996,84	2156083,86	Картометрический метод	2,50	-
2	363995,75	2156110,73	Картометрический метод	2,50	-
3	363993,4	2156169,43	Картометрический метод	2,50	-
4	363992,72	2156185,87	Картометрический метод	2,50	-
5	363990,9	2156230,04	Картометрический метод	2,50	-
6	363988,3	2156296,43	Картометрический метод	2,50	-
7	363986,79	2156334,13	Картометрический метод	2,50	-
8	363985,75	2156360,11	Картометрический метод	2,50	-
9	363984,35	2156394,87	Картометрический метод	2,50	-
10	363907	2156394,54	Картометрический метод	2,50	-
11	363907	2156478	Картометрический метод	2,50	-
12	363716	2156478	Картометрический метод	2,50	-
13	363604	2156478	Картометрический метод	2,50	-
14	363604	2156318,36	Картометрический метод	2,50	-
15	363659,77	2156318,36	Картометрический метод	2,50	-
16	363659,77	2156236,61	Картометрический метод	2,50	-
17	363277,75	2156236,58	Картометрический метод	2,50	-
18	363277,75	2156083,51	Картометрический метод	2,50	-
19	363654,89	2156086,23	Картометрический метод	2,50	-
1	363996,84	2156083,86	Картометрический метод	2,50	-
<i>ЗУИ(2)</i>					
20	362321,07	2162776,67	Картометрический метод	2,50	-
21	362280,78	2162877,71	Картометрический метод	2,50	-
22	362126,49	2162819,27	Картометрический метод	2,50	-
23	362165,68	2162719,25	Картометрический метод	2,50	-
20	362321,07	2162776,67	Картометрический метод	2,50	-
<i>ЗУИ(3)</i>					
24	361642,77	2163976,71	Картометрический метод	2,50	-
25	361688,91	2164048,15	Картометрический метод	2,50	-
26	361705,18	2164071,72	Картометрический метод	2,50	-
27	361723,47	2164095,33	Картометрический метод	2,50	-
28	361738,43	2164110,78	Картометрический метод	2,50	-
29	361677,53	2164211,14	Картометрический метод	2,50	-
30	361557,9	2164160,48	Картометрический метод	2,50	-
31	361535,82	2164157,61	Картометрический метод	2,50	-
32	361547,85	2164138,28	Картометрический метод	2,50	-
33	361480,8	2164067,17	Картометрический метод	2,50	-
34	361486,97	2164054,84	Картометрический метод	2,50	-

Сведения о местоположении границ объекта

35	361546,16	2163936,57	Картометрический метод	2,50	-
36	361557,84	2163913,24	Картометрический метод	2,50	-
37	361638,32	2163984,01	Картометрический метод	2,50	-
24	361642,77	2163976,71	Картометрический метод	2,50	-

3. Сведения о характерных точках части (частей) границы объекта

Обозначение характерных точек части границы	Координаты, м		Метод определения координат характерной точки	Средняя квадратическая погрешность положения характерной точки (Mt), м	Описание обозначения точки на местности (при наличии)
	X	Y			
1	2	3	4	5	6
Часть № _					
-	-	-	-	-	-

»

ГРАФИЧЕСКОЕ ОПИСАНИЕ

местоположения границ населенных пунктов, территориальных зон, особо охраняемых природных территорий, зон с особыми условиями использования территории

4.4 Производственная зона сельскохозяйственных предприятий

(наименование объекта местоположение границ, которого описано (далее - объект)

Раздел 1

Сведения об объекте		
№ п/п	Характеристики объекта	Описание характеристик
1	2	3
1	Местоположение объекта	<i>Российская Федерация, Рязанская область, р-н Кораблинский, с/п Кипчаковское</i>
2	Площадь объекта ± величина погрешности определения площади (Р ± Дельта Р)	<i>38031 кв.м. ± 397 кв.м.</i>
3	Иные характеристики объекта	<i>Номер зоны: -</i>

Раздел 3

Сведения о местоположении измененных (уточненных) границ объекта							
1. Система координат		<i>МСК-62</i>					
2. Сведения о характерных точках границ объекта							
Обозначение характерных точек границ	Существующие координаты, м		Измененные (уточненные) координаты, м		Метод определения координат характерной точки	Средняя квадратическая погрешность положения характерной точки (Мт), м	Описание обозначения точки на местности (при наличии)
	Х	У	Х	У			
1	2	3	4	5	6	7	8
<i>ЗУ1(1)</i>							
1	363996,84	2156083,86	363996,84	2156083,86	<i>Картометрический метод</i>	2,50	-
2	363995,75	2156110,73	363995,75	2156110,73	<i>Картометрический метод</i>	2,50	-
3	363993,4	2156169,43	363993,4	2156169,43	<i>Картометрический метод</i>	2,50	-
4	363992,72	2156185,87	363992,72	2156185,87	<i>Картометрический метод</i>	2,50	-
5	363990,9	2156230,04	363990,9	2156230,04	<i>Картометрический метод</i>	2,50	-
6	363988,3	2156296,43	363988,3	2156296,43	<i>Картометрический метод</i>	2,50	-
7	363986,79	2156334,13	363986,79	2156334,13	<i>Картометрический метод</i>	2,50	-
8	363985,75	2156360,11	363985,75	2156360,11	<i>Картометрический метод</i>	2,50	-
9	363984,35	2156394,87	363984,35	2156394,87	<i>Картометрический метод</i>	2,50	-
10	363907	2156394,54	363907	2156394,54	<i>Картометрический метод</i>	2,50	-
11	363907	2156478	363907	2156478	<i>Картометрический метод</i>	2,50	-
12	363716	2156478	363716	2156478	<i>Картометрический метод</i>	2,50	-
13	363604	2156478	363604	2156478	<i>Картометрический метод</i>	2,50	-
14	363604	2156318,36	363604	2156318,36	<i>Картометрический метод</i>	2,50	-
15	363659,77	2156318,36	363659,77	2156318,36	<i>Картометрический метод</i>	2,50	-
16	363659,77	2156236,61	363659,77	2156236,61	<i>Картометрический метод</i>	2,50	-
17	363277,75	2156236,58	363277,75	2156236,58	<i>Картометрический метод</i>	2,50	-
18	363277,75	2156083,51	363277,75	2156083,51	<i>Картометрический метод</i>	2,50	-
19	363654,89	2156086,23	363654,89	2156086,23	<i>Картометрический метод</i>	2,50	-
1	363996,84	2156083,86	363996,84	2156083,86	<i>Картометрический метод</i>	2,50	-
<i>ЗУ1(2)</i>							
20	362321,07	2162776,67	362321,07	2162776,67	<i>Картометрический метод</i>	2,50	-

Сведения о местоположении измененных (уточненных) границ объекта

21	362280,78	2162877,71	362280,78	2162877,71	Картометрический метод	2,50	-
22	362126,49	2162819,27	362126,49	2162819,27	Картометрический метод	2,50	-
23	362165,68	2162719,25	362165,68	2162719,25	Картометрический метод	2,50	-
20	362321,07	2162776,67	362321,07	2162776,67	Картометрический метод	2,50	-
ЗУ(3)							
24	361642,77	2163976,71	361642,77	2163976,71	Картометрический метод	2,50	-
25	361688,91	2164048,15	361688,91	2164048,15	Картометрический метод	2,50	-
26	361705,18	2164071,72	361705,18	2164071,72	Картометрический метод	2,50	-
27	361723,47	2164095,33	361723,47	2164095,33	Картометрический метод	2,50	-
28	361738,43	2164110,78	361738,43	2164110,78	Картометрический метод	2,50	-
29	361677,53	2164211,14	361677,53	2164211,14	Картометрический метод	2,50	-
30	361557,9	2164160,48	361557,9	2164160,48	Картометрический метод	2,50	-
31	361535,82	2164157,61	361535,82	2164157,61	Картометрический метод	2,50	-
32	361547,85	2164138,28	361547,85	2164138,28	Картометрический метод	2,50	-
33	361480,8	2164067,17	361480,8	2164067,17	Картометрический метод	2,50	-
34	361486,97	2164054,84	361486,97	2164054,84	Картометрический метод	2,50	-
35	361546,16	2163936,57	361546,16	2163936,57	Картометрический метод	2,50	-
36	361557,84	2163913,24	361557,84	2163913,24	Картометрический метод	2,50	-
37	361638,32	2163984,01	361638,32	2163984,01	Картометрический метод	2,50	-
24	361642,77	2163976,71	361642,77	2163976,71	Картометрический метод	2,50	-
ЗУ(4)							
38	-	-	363903,27	2154856,59	Картометрический метод	2,50	-
39	-	-	363937,78	2155028,06	Картометрический метод	2,50	-
40	-	-	363940,51	2155061,54	Картометрический метод	2,50	-
41	-	-	363945,26	2155084,72	Картометрический метод	2,50	-
42	-	-	363951,78	2155116,61	Картометрический метод	2,50	-
43	-	-	363974,85	2155229,26	Картометрический метод	2,50	-
44	-	-	363991,27	2155318,63	Картометрический метод	2,50	-
45	-	-	363997,49	2155340,96	Картометрический метод	2,50	-
46	-	-	364009,58	2155397,84	Картометрический метод	2,50	-

Сведения о местоположении измененных (уточненных) границ объекта							
1	2	3	4	5	6	7	8
-	-	-	-	-	-	-	-