



# ПРАВИТЕЛЬСТВО САМАРСКОЙ ОБЛАСТИ

## РАСПОРЯЖЕНИЕ

от 29.06.2014 № 514-р

Об установлении сервитута для размещения и эксплуатации дублирующего участка коллектора Волжского склона  $D=1000$  мм от улицы Советской Армии до камеры в районе улиц Осипенко и Лесной городского округа Самара, включенного в Программу подготовки к проведению в 2018 году в Российской Федерации чемпионата мира по футболу, утверждённую постановлением Правительства Российской Федерации от 20.06.2013 № 518

В соответствии со статьей 32 Федерального закона «О подготовке и проведении в Российской Федерации чемпионата мира по футболу FIFA 2018 года, Кубка конфедераций FIFA 2017 года и внесении изменений в отдельные законодательные акты Российской Федерации», распоряжением Правительства Самарской области от 30.12.2014 № 1018-р «Об утверждении документации по планировке территории в городском округе Самара в целях размещения инженерной инфраструктуры, обеспечивающей функционирование спортивных и иных объектов»:

1. Установить в интересах государственного казённого учреждения Самарской области «Управление капитального строительства» постоянный сервитут согласно прилагаемым схемам границ сервитута в отношении частей следующих земельных участков, предназначенных для размещения и эксплуатации дублирующего участка коллектора Волжского склона  $D=1000$  мм от улицы Советской Армии до камеры в районе

улиц Осипенко и Лесной городского округа Самара (далее – Объект), с кадастровыми номерами:

63:01:0612003:299 – 18 кв. м; 63:01:0637001:17 – 1908 кв. м;  
63:01:0637003:29 – 569 кв. м; 63:01:0637003:58 – 215 кв. м;  
63:01:0637004:35 – 232 кв. м; 63:01:0637004:40 – 140 кв. м;  
63:01:0637001:203 – 450 кв. м; 63:01:0637003:2917 – 1412 кв. м;  
63:01:0637003:2711 – 88 кв. м; 63:01:0000000:23962 – 41 кв. м;  
63:01:0637004:404 – 78 кв. м; 63:01:0637004:361 – 46 кв. м.

2. Определить следующие цели установления сервитута, предусмотренного в соответствии с пунктом 1 настоящего распоряжения:

строительство, реконструкция, капитальный ремонт и эксплуатация линейных сооружений;

проход, проезд через земельный участок, провоз через него строительных и иных материалов для строительства и эксплуатации Объекта;

строительство временных или вспомогательных сооружений (в том числе ограждений, бытовок, навесов), складирование строительных и иных материалов для строительства и эксплуатации Объекта;

размещение на земельном участке информационных щитов, указателей, предупредительных надписей, геодезических знаков для строительства и эксплуатации Объекта;

проведение изыскательских, исследовательских и других работ для строительства и эксплуатации Объекта;

проведение работ по защите территорий, предназначенных в соответствии с документацией по планировке территории для строительства и эксплуатации Объекта, от затопления и подтопления.

3. Государственному казённому учреждению Самарской области «Управление капитального строительства» (Моравской):

осуществить необходимые юридические действия, связанные с установлением сервитута в отношении частей земельных участков, указанных в пункте 1 настоящего распоряжения;

по окончании строительства Объекта передать свои права и обязанности, предусмотренные соглашениями об установлении сервитута, собственнику Объекта в порядке, установленном действующим законодательством.

4. Контроль за выполнением настоящего распоряжения возложить на министерство строительства Самарской области (Гришина).

5. Опубликовать настоящее распоряжение в средствах массовой информации и разместить его на официальном сайте Правительства Самарской области в информационно-телекоммуникационной сети Интернет в течение семи дней со дня принятия настоящего распоряжения.

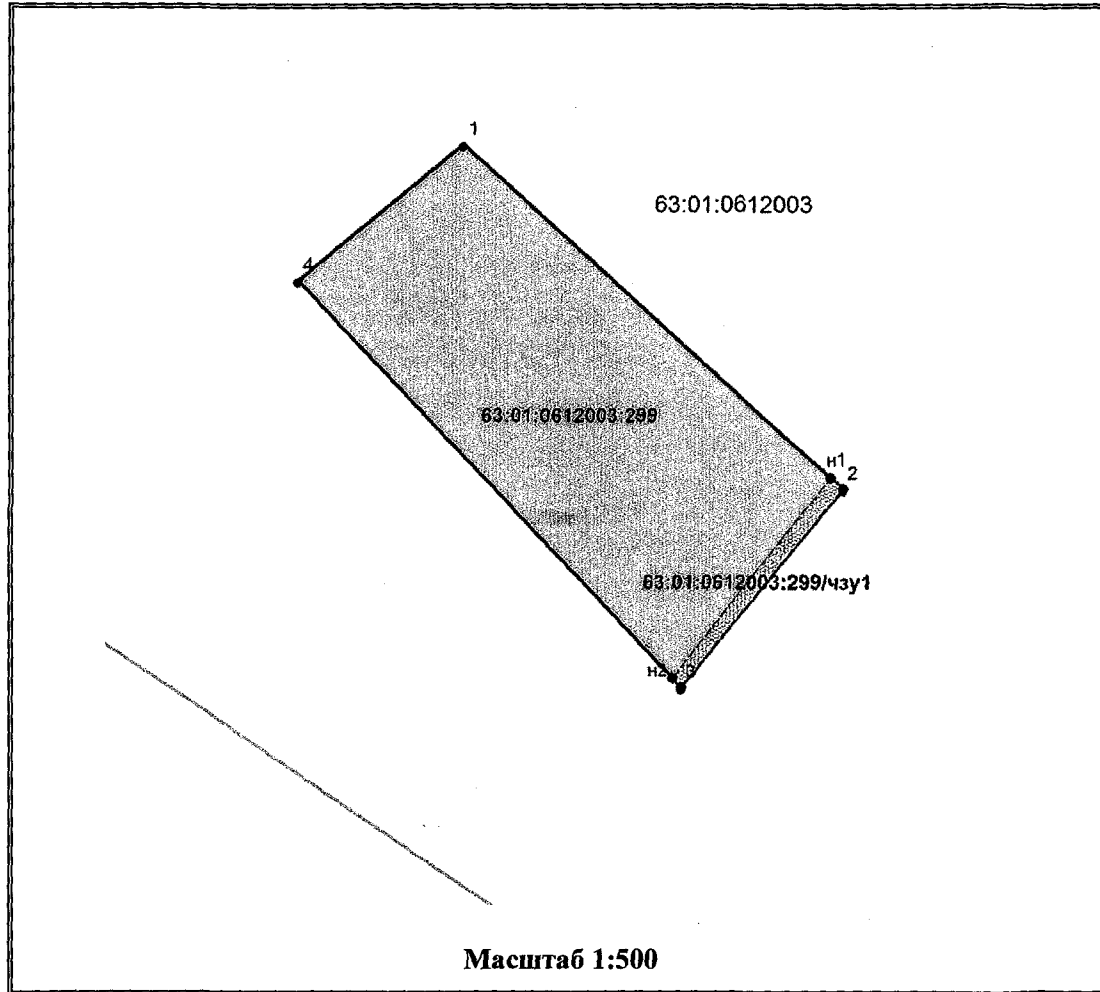
Первый  
вице-губернатор –  
председатель Правительства  
Самарской области



А.П.Нефёдов

# СХЕМА ГРАНИЦ СЕРВИТУТА на кадастровом плане территории

Площадь земельного участка с кадастровым номером 63:01:0612003:299 = 575 кв.м



**S = 18 кв.м.**

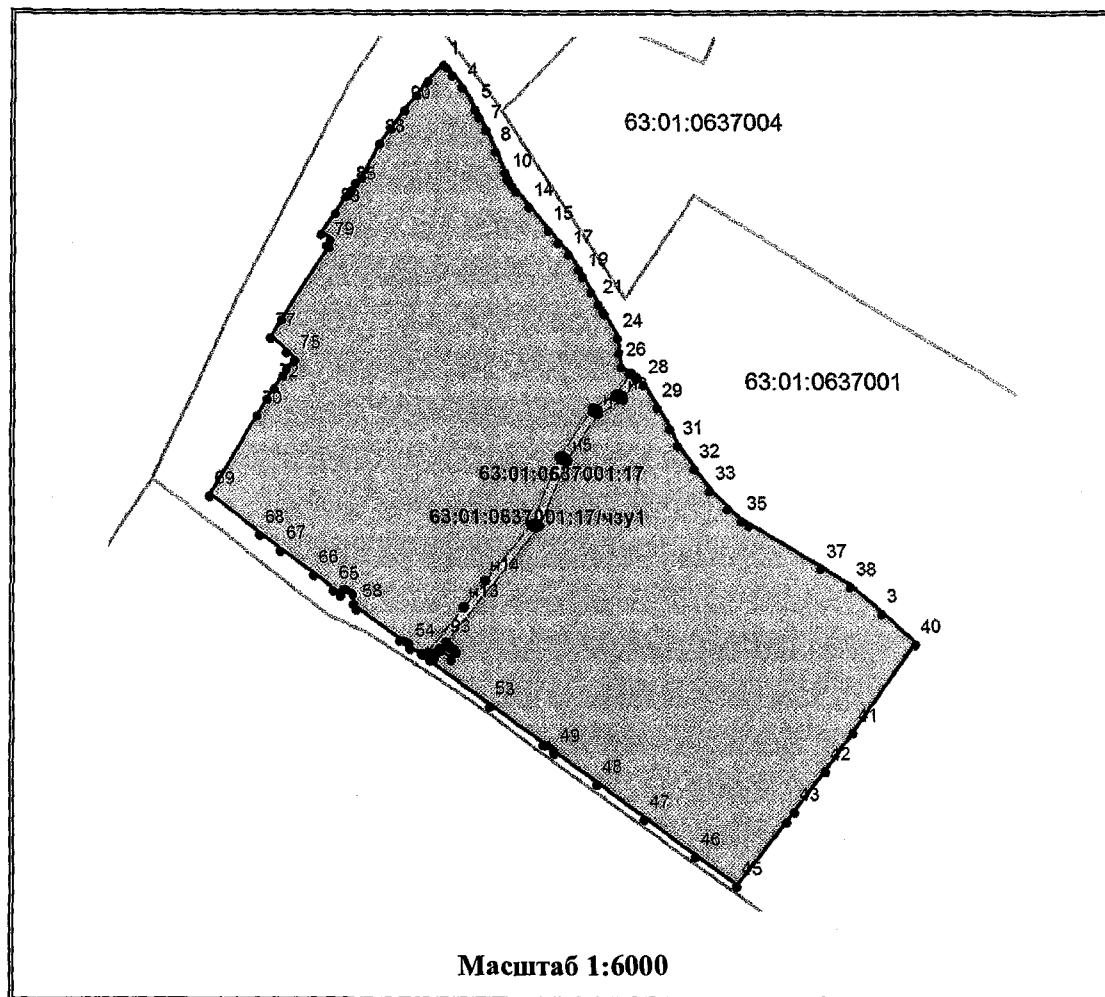
Обозначение части <u>63:01:0612003:299/чзв1</u>		
Название точки	Координаты, м	
	X	Y
<b>1</b>	<b>2</b>	<b>3</b>
н1	2273,38	2510,01
2	2272,61	2510,85
3	2259,19	2499,96
н2	2259,84	2499,34
н1	2273,38	2510,01

Условные обозначения

- Граница устанавливаемого постоянного сервитута
- Граница земельного участка, сведения о котором содержатся в ГКН

# СХЕМА ГРАНИЦ СЕРВИТУТА на кадастровом плане территории

Площадь земельного участка с кадастровым номером 63:01:0637001:17 = 166000 кв.м



Условные обозначения

- Граница устанавливаемого постоянного сервитута
- Граница земельного участка, сведения о котором содержатся в ГКН

**S = 1908 кв.м.**

Обозначение части 63:01:0637001:17/чзу1

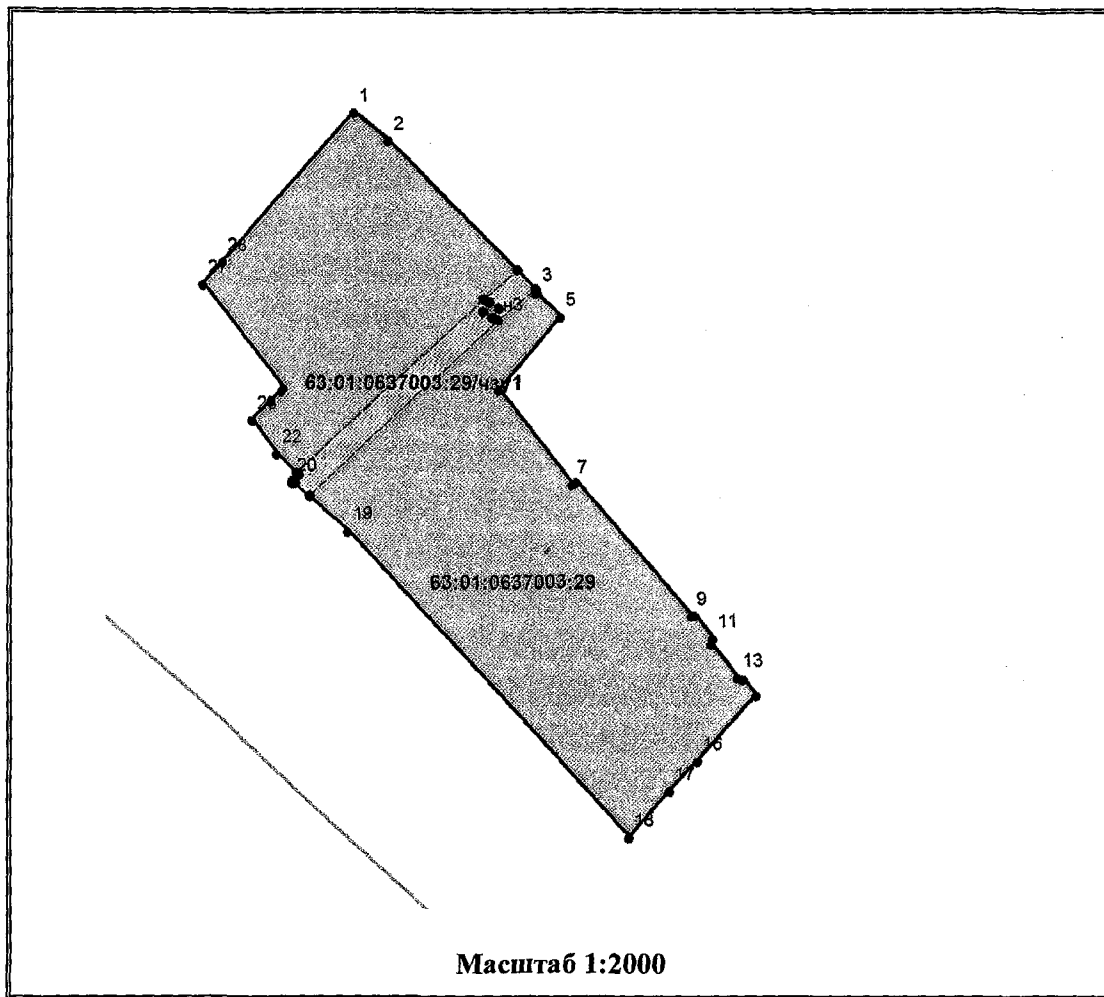
Название точки	Координаты, м	
	X	Y
<b>1</b>	<b>2</b>	<b>3</b>
н1	4412,02	4285,51
27	4411,27	4286,34
н2	4407,99	4291,20
н3	4390,89	4279,85
н4	4378,92	4259,72
н5	4341,24	4234,61
н6	4287,89	4211,23
н7	4193,01	4135,96
93	4193,46	4135,36
94	4187,41	4130,64
н8	4186,99	4131,19
н9	4179,47	4125,22
н10	4178,58	4122,68
н11	4183,32	4116,28
н11	4183,32	4116,28
н12	4184,83	4120,72
н13	4222,10	4150,48
н14	4243,26	4167,26
н15	4289,76	4204,48
н16	4344,26	4228,30
н17	4384,13	4255,05
н18	4395,33	4274,43
н1	4412,02	4285,51
н19	4184,22	4123,30
н20	4182,30	4121,00
н21	4180,00	4122,92
н22	4181,92	4125,22
н19	4184,22	4123,30

# СХЕМА ГРАНИЦ СЕРВИТУТА

на кадастровом плане территории

Площадь земельного участка с кадастровым номером 63:01:0637003:29 = 11669 кв.м



S = 569 кв.м.



Обозначение части 63:01:0637003:29/чзу1

Название точки	Координаты, м	
	X	Y
1	2	3
н1	4902,41	4688,28
н2	4897,28	4693,28
н3	4888,73	4683,16
н4	4841,23	4632,05
н5	4844,77	4627,96
20	4845,29	4627,36
21	4846,90	4629,02
н6	4847,44	4628,50
н7	4894,53	4679,24
н1	4902,41	4688,28
н8	4893,69	4680,76
н9	4891,19	4679,09
н10	4889,52	4681,58
н11	4892,02	4683,25
н8	4893,69	4680,76

Условные обозначения

-  Граница устанавливаемого постоянного сервитута
-  Граница земельного участка, сведения о котором содержатся в ГКН

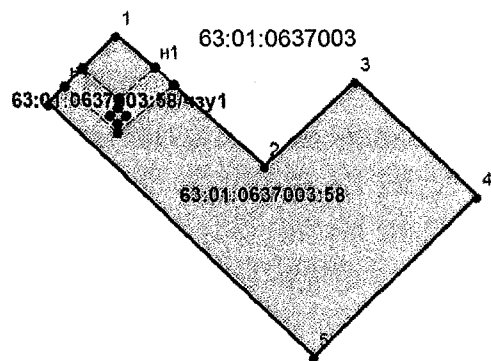
# СХЕМА ГРАНИЦ СЕРВИТУТА на кадастровом плане территории

Площадь земельного участка с кадастровым номером 63:01:0637003:58 = 4300 кв.м

**S = 215 кв.м.**

Обозначение части 63:01:0637003:58/чзу1

Название точки	Координаты, м	
	X	Y
1	2	3
н1	4924,79	4823,98
н2	4920,20	4829,20
н3	4907,05	4814,08
н4	4919,69	4799,76
н5	4924,65	4804,69
н6	4916,25	4814,14
н1	4924,79	4823,98
н7	4913,86	4814,12
н8	4911,76	4811,98
н9	4909,62	4814,09
н10	4911,73	4816,23
н7	4913,86	4814,12



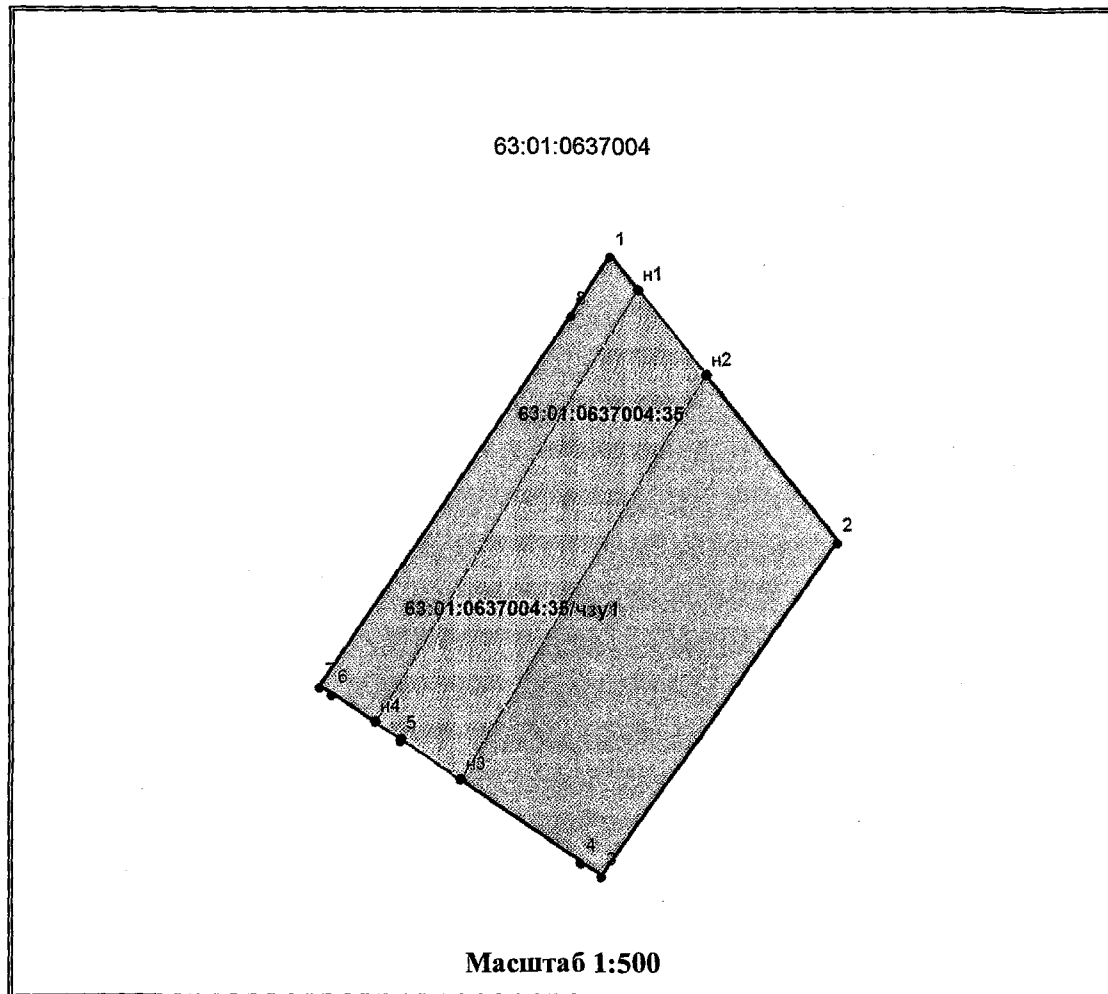
Масштаб 1:2000

Условные обозначения

- Граница устанавливаемого постоянного сервитута
- Граница земельного участка, сведения о котором содержатся в ГКН

# СХЕМА ГРАНИЦ СЕРВИТУТА на кадастровом плане территории

Площадь земельного участка с кадастровым номером 63:01:0637004:35= 732 кв.м



**S = 232 кв.м.**

Обозначение части 63:01:0637004:35/чзу1

Название точки	Координаты, м	
	X	Y
1	2	3
n1	4748,32	4510,91
n2	4742,50	4515,53
n3	4715,10	4498,84
5	4717,87	4494,72
n4	4718,99	4493,05
n1	4748,32	4510,91

Условные обозначения

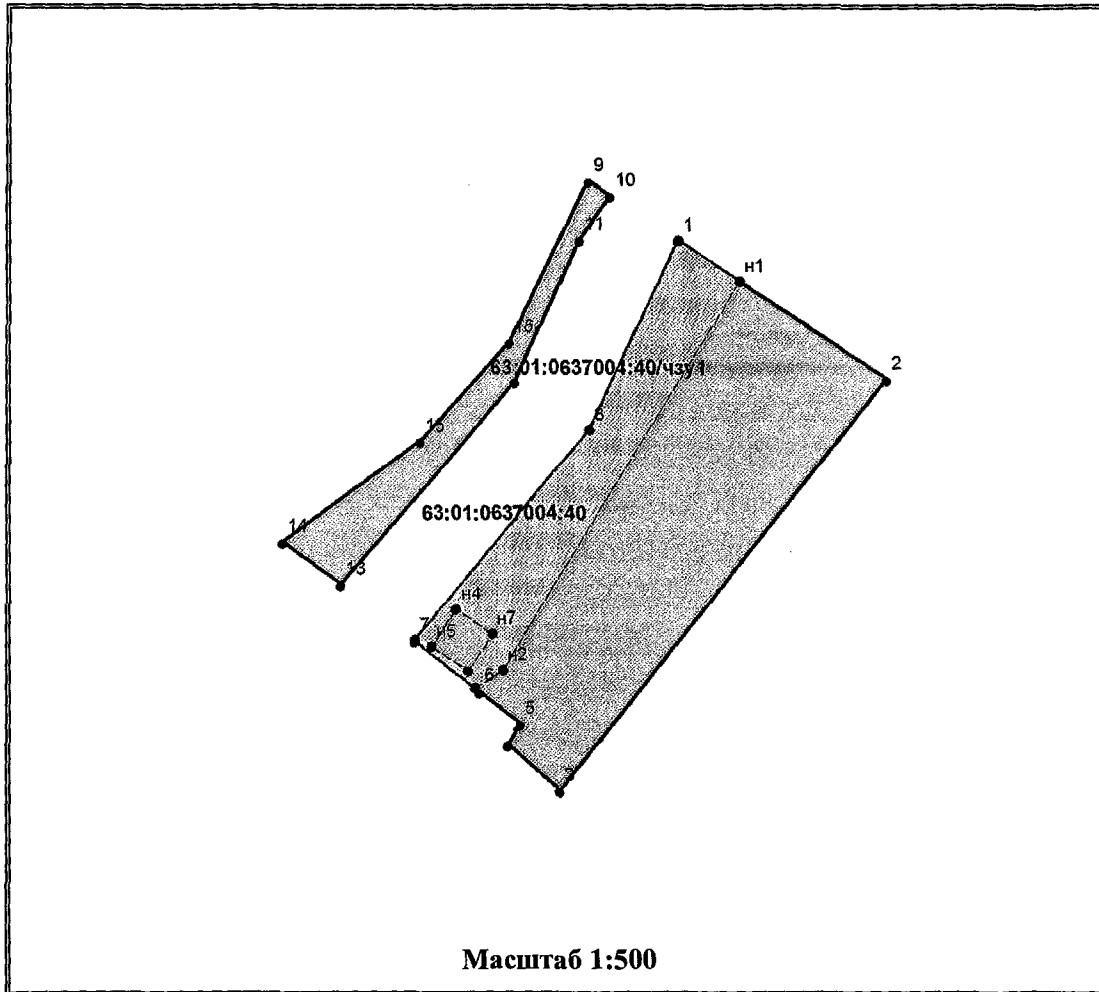
- Граница устанавливаемого постоянного сервитута
- Граница земельного участка, сведения о котором содержатся в ГКН



# СХЕМА ГРАНИЦ СЕРВИТУТА

## на кадастровом плане территории

Площадь земельного участка с кадастровым номером 63:01:0637004:40 = 562 кв.м



**S = 140 кв.м.**

Обозначение части 63:01:0637004:40/чзв1

Название точки	Координаты, м	
	X	Y
1	2	3
1	4717,86	4494,71
н1	4715,11	4498,85
н2	4688,73	4482,78
н3	4687,54	4480,86
7	4690,78	4476,72
8	4705,05	4488,69
1	4717,86	4494,71
н4	4692,87	4479,52
н5	4690,37	4477,85
н6	4688,70	4480,34
н7	4691,20	4482,01
н4	4692,87	4479,52

Условные обозначения

- Граница устанавливаемого постоянного сервитута
- Граница земельного участка, сведения о котором содержатся в ГКН

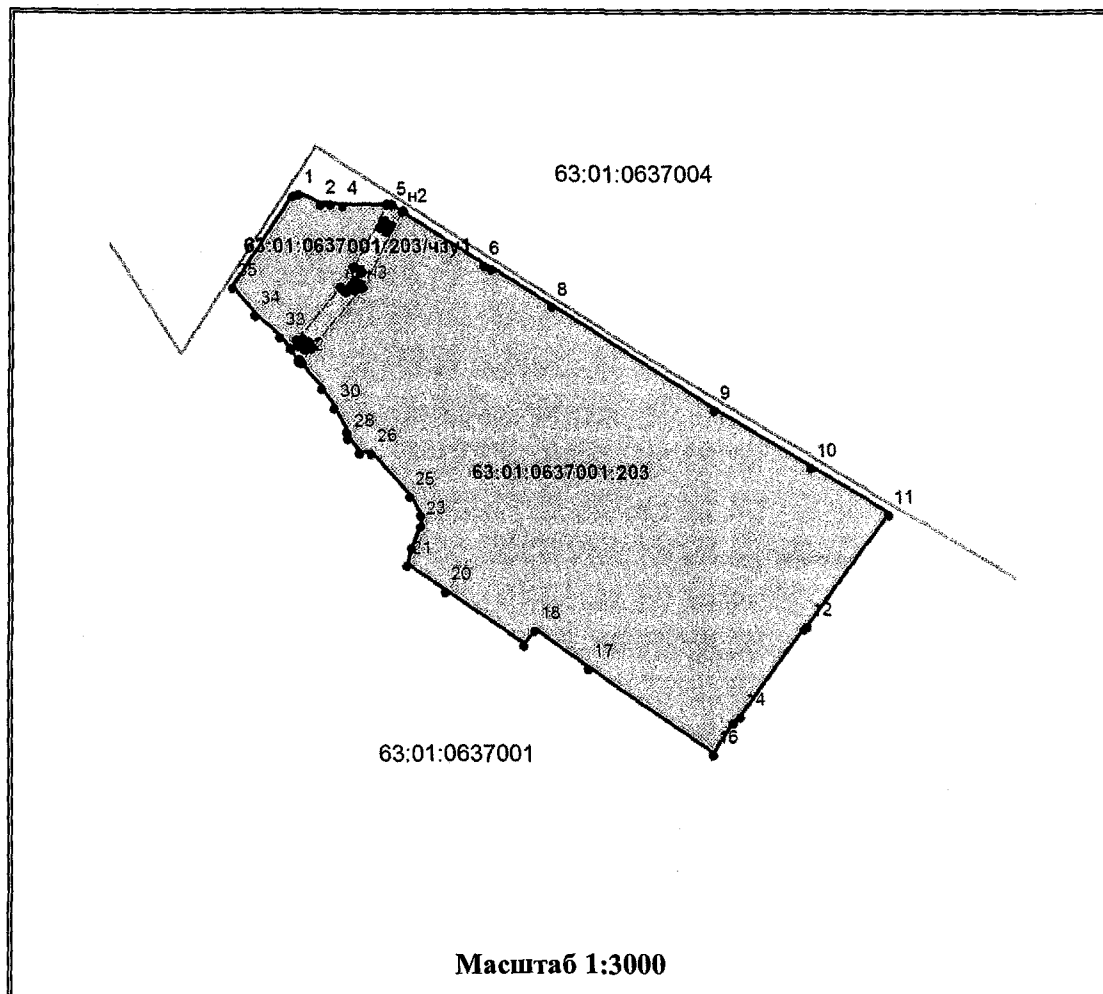
# СХЕМА ГРАНИЦ СЕРВИТУТА

на кадастровом плане территории



Площадь земельного участка с кадастровым номером 63:01:0637001:203 = 27414 кв.м

S = 450 кв.м.

Обозначение части 63:01:0637001:203/чзу1



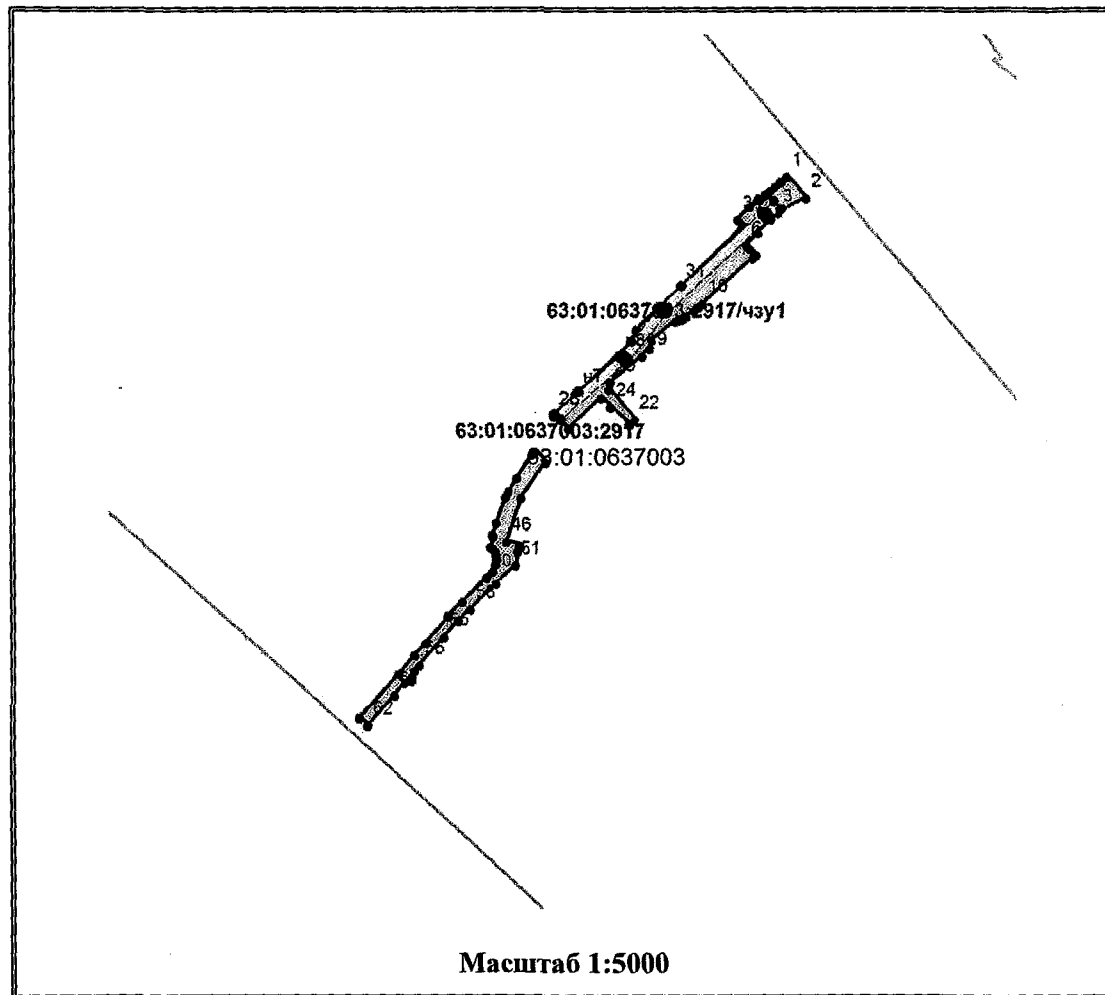
Условные обозначения

-  Граница устанавливаемого постоянного сервитута
-  Граница земельного участка, сведения о котором содержатся в ГКН

Название точки	Координаты, м	
	X	Y
1	2	3
н1	4533,74	4365,81
5	4533,73	4367,59
н2	4530,83	4372,16
н3	4499,69	4356,02
н4	4474,72	4335,52
н5	4468,86	4331,62
32	4470,25	4330,41
н6	4474,70	4327,11
н7	4478,34	4329,53
н8	4499,81	4347,38
н9	4498,06	4349,63
н10	4500,22	4351,31
н11	4498,97	4353,18
н12	4501,46	4354,85
н13	4502,60	4353,15
н14	4505,96	4355,77
н15	4508,37	4352,66
н1	4533,74	4365,81
н16	4478,59	4332,07
н17	4476,10	4330,40
н18	4474,43	4332,90
н19	4476,92	4334,57
н16	4478,59	4332,07
н20	4527,01	4364,84
н21	4524,52	4363,17
н22	4522,85	4365,66
н23	4525,34	4367,33
н20	4527,01	4364,84

# СХЕМА ГРАНИЦ СЕРВИТУТА на кадастровом плане территории

Площадь земельного участка с кадастровым номером 63:01:0637003:2917 = 5432 кв.м



**S = 1412 кв.м**

Обозначение части 63:01:0637003:2917/чзу1

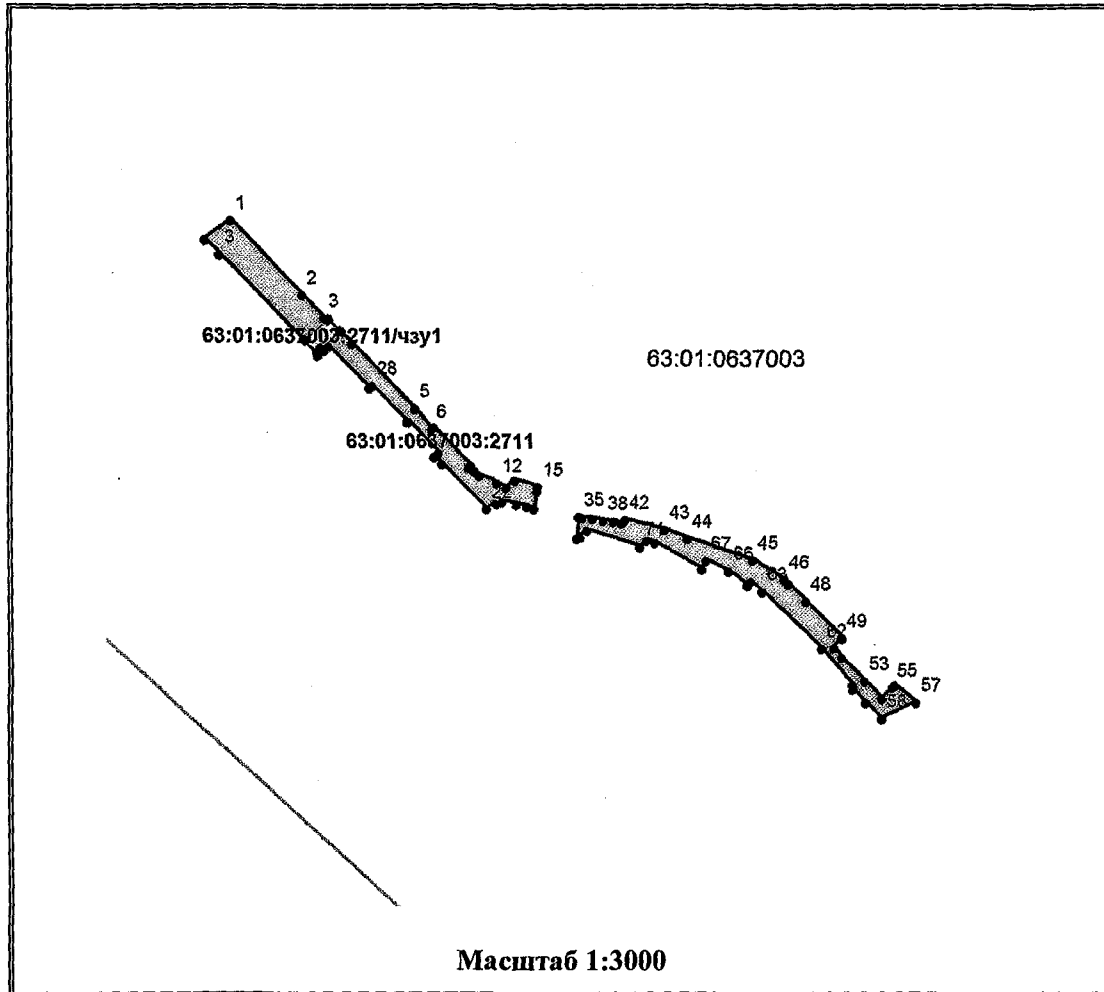
Название точки	Координаты, м	
	X	Y
<b>1</b>	<b>2</b>	<b>3</b>
н1	5068,36	4973,76
н2	5063,20	4978,38
н3	5056,62	4970,52
н4	4992,13	4900,78
н5	4959,82	4874,74
н6	4920,21	4829,20
28	4924,15	4824,71
н7	4939,35	4840,76
н8	4963,89	4869,05
29	4973,24	4876,55
н9	4996,82	4895,56
31	5010,67	4910,28
н10	5061,30	4965,32
н1	5068,36	4973,76
н11	4964,02	4871,86
н12	4961,92	4869,72
н13	4959,78	4871,83
н14	4961,89	4873,96
н11	4964,02	4871,86
н15	4996,64	4898,14
н16	4994,54	4896,00
н17	4992,40	4898,11
н18	4994,51	4900,25
н15	4996,64	4898,14
н19	5061,13	4967,89
н20	5059,03	4965,75
н21	5056,89	4967,86
н22	5058,99	4969,99
н19	5061,13	4967,89

Условные обозначения

- Граница устанавливаемого постоянного сервитута
- Граница земельного участка, сведения о котором содержатся в ГКН

# СХЕМА ГРАНИЦ СЕРВИТУТА на кадастровом плане территории

Площадь земельного участка с кадастровым номером 63:01:0637003:2711 = 2787 кв.м



**S = 88 кв.м**

Обозначение части 63:01:0637003:2711/чзу1

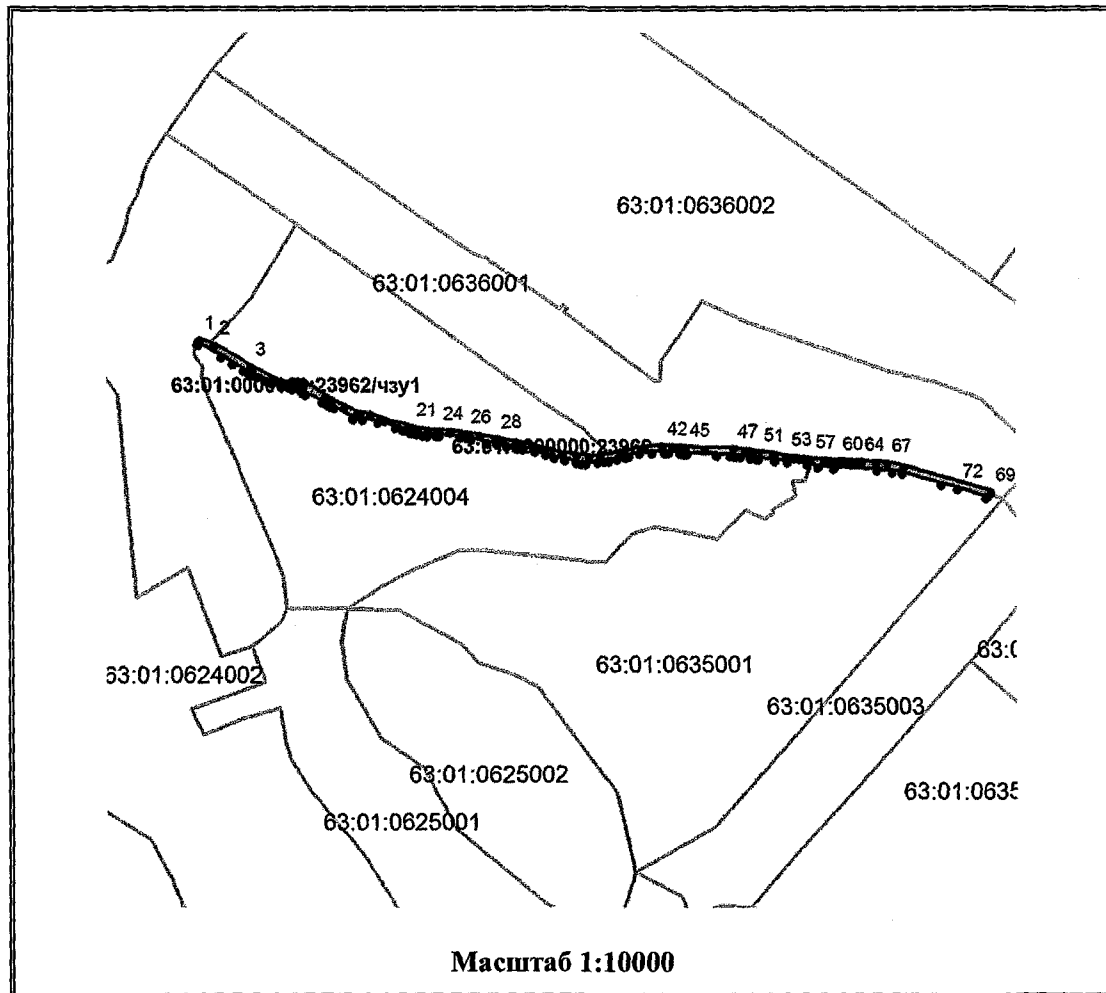
Название точки	Координаты, м	
	X	Y
<b>1</b>	<b>2</b>	<b>3</b>
н1	4910,63	4697,72
н2	4905,88	4702,84
н3	4898,65	4694,54
н4	4897,28	4693,28
н5	4902,41	4688,28
н1	4910,63	4697,72

Условные обозначения

- Граница устанавливаемого постоянного сервитута
- Граница земельного участка, сведения о котором содержатся в ГКН

# СХЕМА ГРАНИЦ СЕРВИТУТА на кадастровом плане территории

Площадь земельного участка с кадастровым номером 63:01:0000000:23962 = 8533 кв.м



**S = 41 кв.м**

**Обозначение части 63:01:0000000:23962/чзу1**

Название точки	Координаты, м	
	X	Y
<b>1</b>	<b>2</b>	<b>3</b>
н1	3598,99	3789,40
н2	3590,98	3790,38
140	3592,76	3787,86
н3	3592,65	3783,40
н3	3592,65	3783,40
н4	3597,91	3782,80
н1	3598,99	3789,40

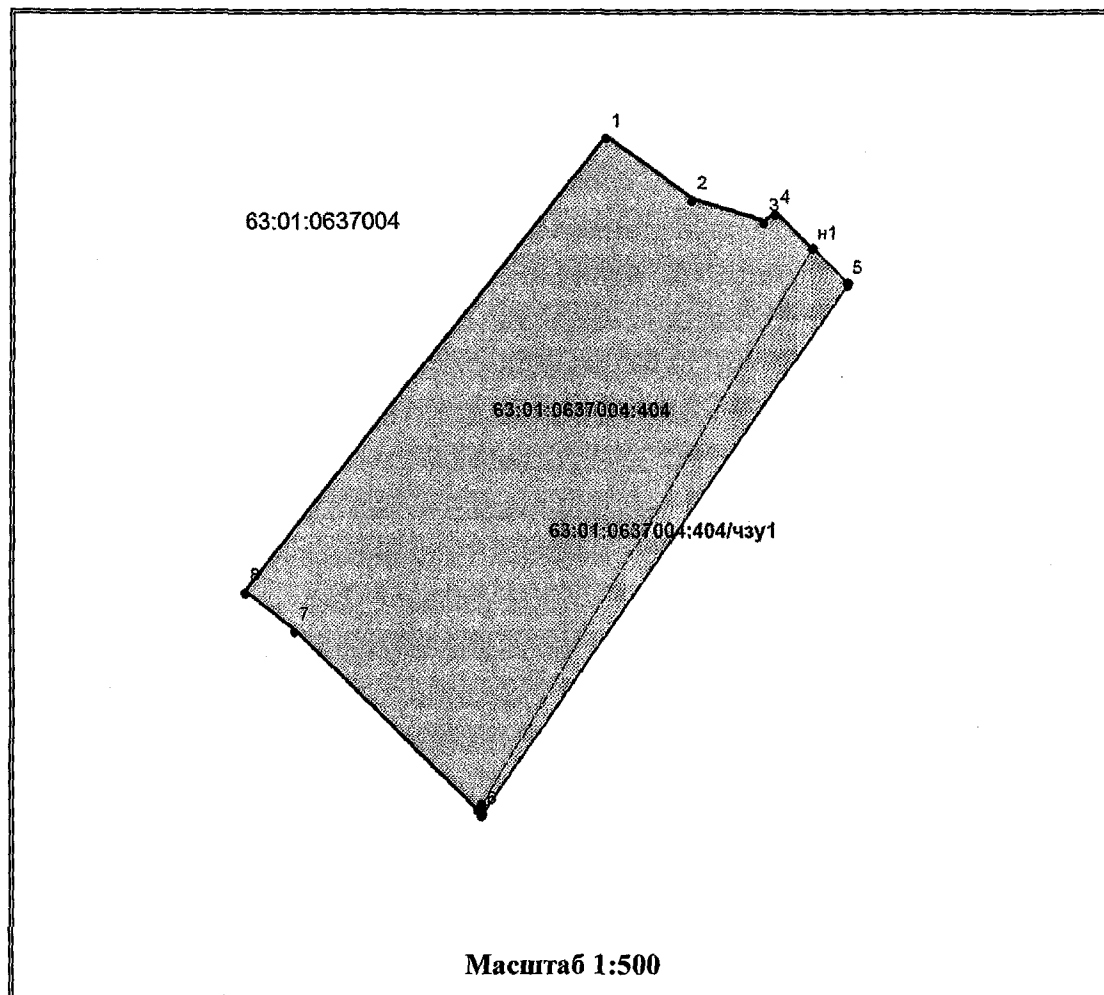
Условные обозначения

- Граница устанавливаемого постоянного сервитута
- Граница земельного участка, сведения о котором содержатся в ГКН

# СХЕМА ГРАНИЦ СЕРВИТУТА

на кадастровом плане территории

Площадь земельного участка с кадастровым номером 63:01:0637004:404 = 850 кв.м



S = 78 кв.м.

Обозначение части 63:01:0637004:404/чзу1

Название точки	Координаты, м	
	X	Y
1	2	3
n1	4659,87	4437,70
5	4657,52	4440,08
6	4621,58	4415,21
n2	4621,79	4415,00
n3	4622,18	4415,23
n1	4659,87	4437,70

Условные обозначения



Граница устанавливаемого постоянного сервитута

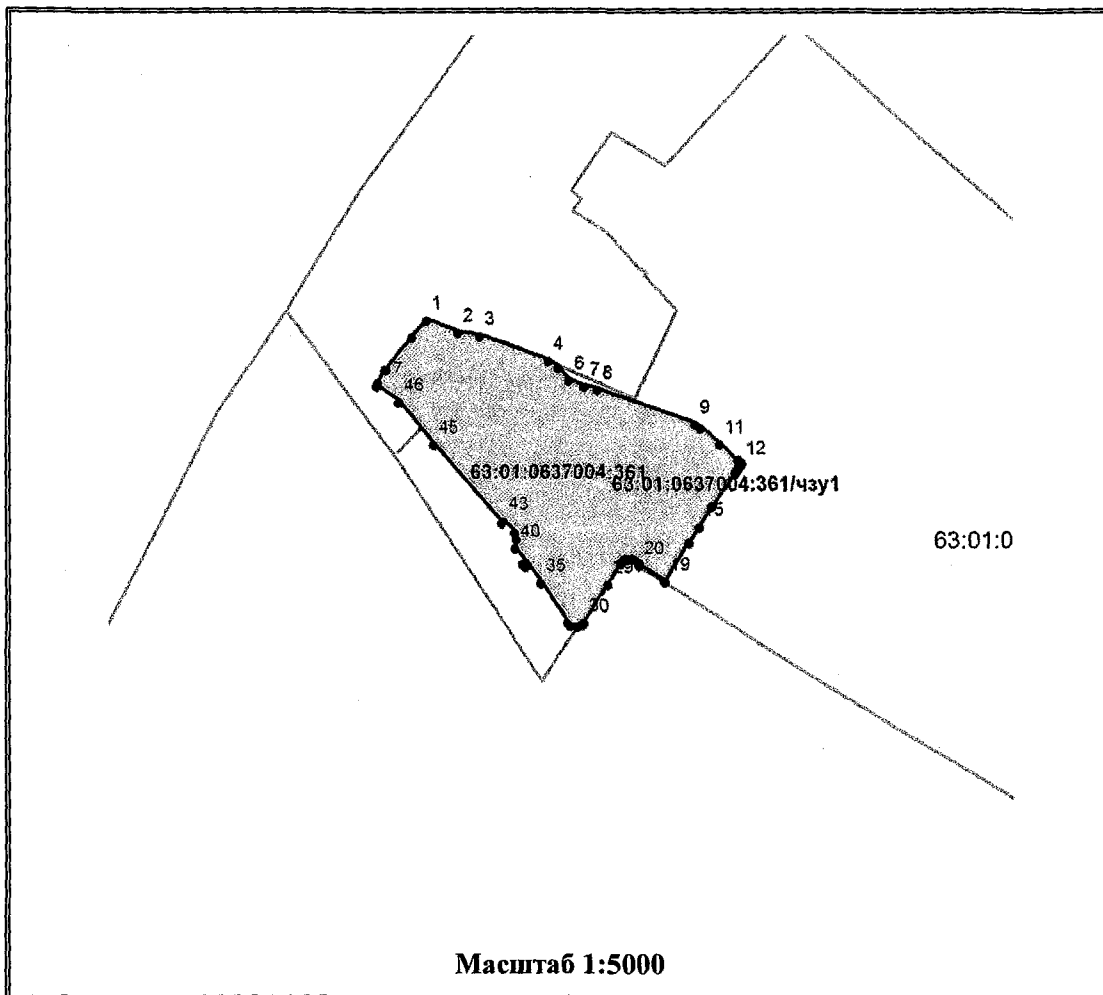


Граница земельного участка, сведения о котором содержатся в ГКН

# СХЕМА ГРАНИЦ СЕРВИТУТА

на кадастровом плане территории

Площадь земельного участка с кадастровым номером 63:01:0637004:361 = 24575 кв.м





S = 46 кв.м.

Обозначение части 63:01:0637004:361/чзу1

Название точки	Координаты, м	
	X	Y
<b>1</b>	<b>2</b>	<b>3</b>
n1	4622,18	4415,23
12	4620,31	4417,09
13	4617,50	4415,13
14	4614,79	4413,24
n2	4591,09	4396,70
n1	4622,18	4415,23

Условные обозначения

-  Граница устанавливаемого постоянного сервитута
-  Граница земельного участка, сведения о котором содержатся в ГКН