



ПРАВИТЕЛЬСТВО САМАРСКОЙ ОБЛАСТИ

РАСПОРЯЖЕНИЕ

от 12.09.2017 № 788-р

Об установлении постоянного сервитута для размещения и эксплуатации дублирующего участка коллектора Волжского склона Д=1000 мм от улицы Советской Армии до камеры в районе улиц Осипенко и Лесной городского округа Самара, включенного в Программу подготовки к проведению в 2018 году в Российской Федерации чемпионата мира по футболу

В соответствии со статьей 32 Федерального закона «О подготовке и проведении в Российской Федерации чемпионата мира по футболу FIFA 2018 года, Кубка конфедераций FIFA 2017 года и внесении изменений в отдельные законодательные акты Российской Федерации», распоряжением Правительства Самарской области от 30.12.2014 № 1018-р «Об утверждении документации по планировке территории в городском округе Самара в целях размещения инженерной инфраструктуры, обеспечивающей функционирование спортивных и иных объектов»:

1. Установить в интересах государственного казённого учреждения Самарской области «Управление капитального строительства» постоянный сервитут согласно схемам границ сервитута, приведенным в приложении к настоящему распоряжению, в отношении частей следующих земельных участков, предназначенных для размещения и эксплуатации дублирующего участка коллектора Волжского склона Д=1000 мм от улицы Советской Армии до камеры в районе улиц Осипенко и Лесной городского округа Самара (далее – Объект), с кадастровыми номерами:

009733

63:01:0000000:991 – 471 кв. метр;

63:01:0624004:19 – 6 кв. метров.

2. Определить следующие цели установления сервитута, предусмотренного в соответствии с пунктом 1 настоящего распоряжения:

для земельного участка с кадастровым номером 63:01:0000000:991:

строительство, реконструкция, капитальный ремонт и эксплуатация линейных сооружений;

проход, проезд через земельный участок, провоз через него строительных и иных материалов для строительства и эксплуатации Объекта;

строительство временных или вспомогательных сооружений (в том числе ограждений, бытовок, навесов), складирование строительных и иных материалов для строительства и эксплуатации Объекта;

размещение на земельном участке информационных щитов, указателей, предупредительных надписей, геодезических знаков для строительства и эксплуатации Объекта;

проведение изыскательских, исследовательских и других работ для строительства и эксплуатации Объекта;

проведение работ по защите территорий, предназначенных в соответствии с документацией по планировке территории для строительства и эксплуатации Объекта, от затопления и подтопления;

для земельного участка с кадастровым номером 63:01:0624004:19:

строительство, реконструкция, капитальный ремонт и эксплуатация Объекта.

3. Контроль за выполнением настоящего распоряжения возложить на министерство строительства Самарской области (Баландина).

4. Опубликовать настоящее распоряжение в средствах массовой информации и разместить его на официальном сайте Правительства Самарской области в информационно-телекоммуникационной сети Интернет в течение семи дней со дня принятия настоящего распоряжения.

5. Настоящее распоряжение вступает в силу со дня его официального опубликования, за исключением абзаца второго пункта 1 и абзацев со второго по восьмой пункта 2 настоящего распоряжения, которые вступают в силу с 1 января 2018 года.

Первый
вице-губернатор –
председатель Правительства
Самарской области



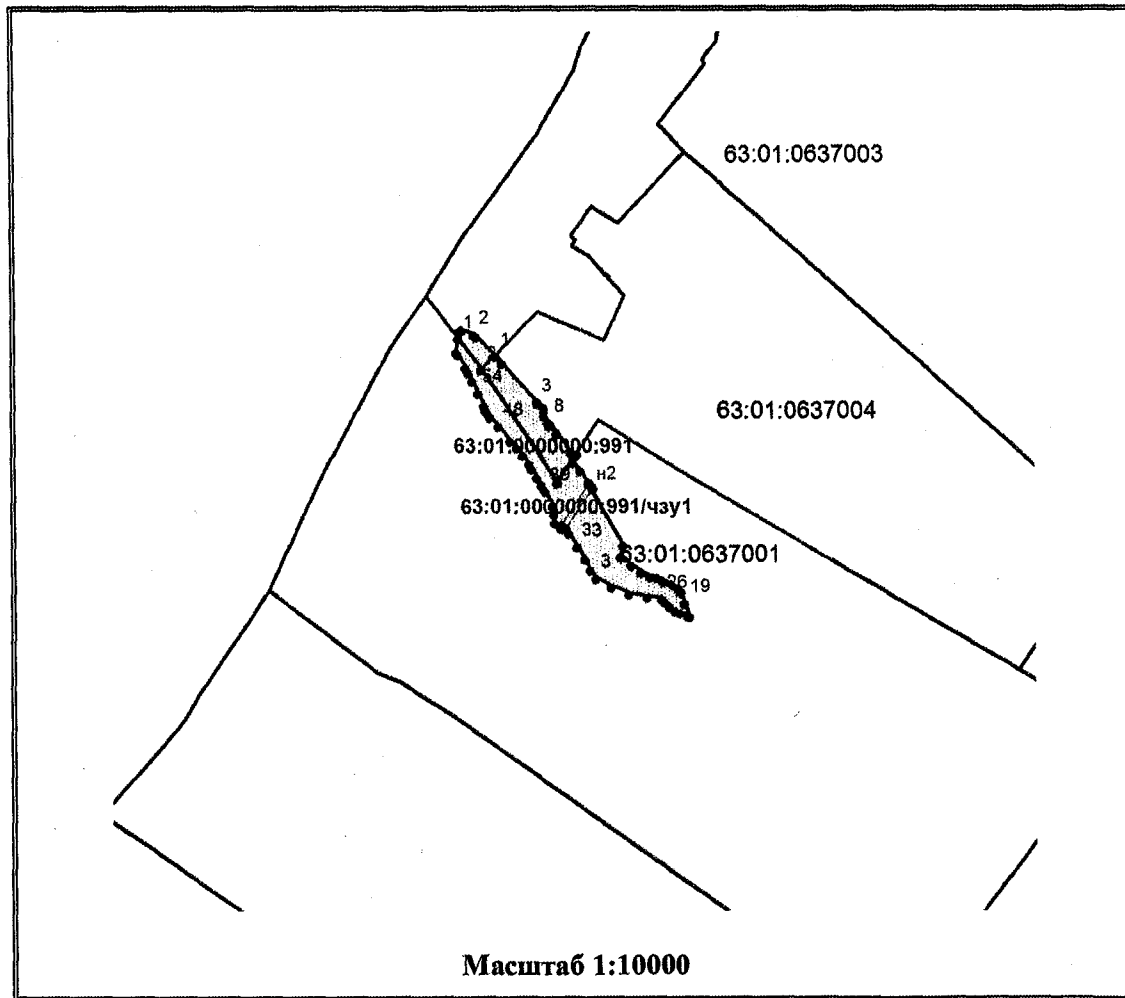
А.П.Нефёдов

СХЕМА ГРАНИЦ СЕРВИТУТА на кадастровом плане территории

ПРИЛОЖЕНИЕ
к распоряжению Правительства
Самарской области
от 12.09.2017 № 788-п

Площадь земельного участка с кадастровым номером 63:01:0000000:991 = 23158 кв.м

S = 471 кв.м



Обозначение части <u>63:01:0000000:991/чзу1</u>		
Название точки	Координаты, м	
	X	Y
1	2	3
n1	4469,63	4323,74
n2	4462,75	4327,57
n3	4407,99	4291,20
35	4411,27	4286,34
n4	4412,02	4285,51
n1	4469,63	4323,74

Условные обозначения



Граница устанавливаемого постоянного сервитута



Граница земельного участка, сведения о котором содержатся в ЕГРН

СХЕМА ГРАНИЦ СЕРВИТУТА

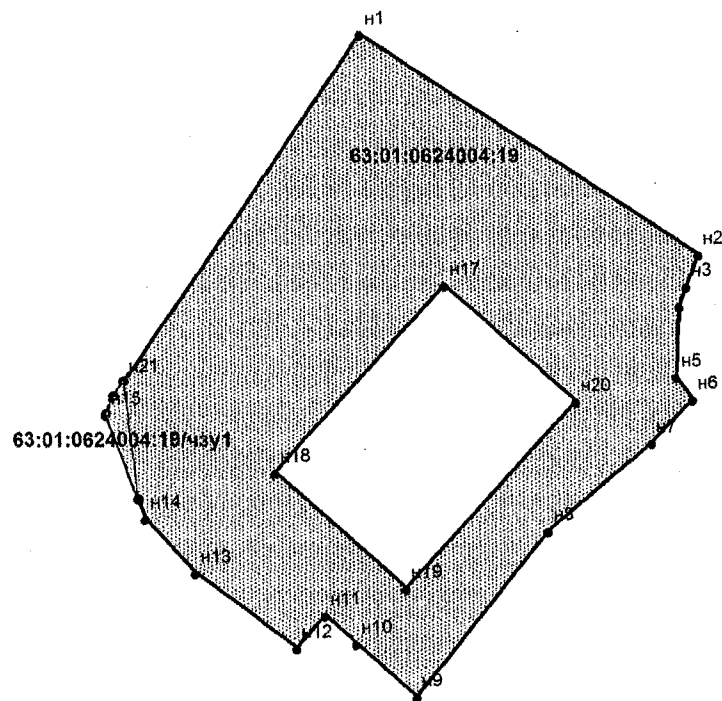
на кадастровом плане территории

Площадь земельного участка с кадастровым номером 63:01:0624004:19 = 835 кв.м

S = 6 кв.м



Обозначение части 63:01:0624004:19/чзу1

Название точки	Координаты, м	
	X	Y
1	2	3
н21	3620,22	3787,00
н22	3612,25	3787,93
н15	3618,00	3785,80
н16	3619,20	3786,30
н21	3620,22	3787,00



Масштаб 1:500

Условные обозначения

-  Граница устанавливаемого постоянного сервитута
-  Граница земельного участка, сведения о котором содержатся в ЕГРН