

УПРАВЛЕНИЕ ГОСУДАРСТВЕННОЙ ОХРАНЫ  
ОБЪЕКТОВ КУЛЬТУРНОГО НАСЛЕДИЯ  
САМАРСКОЙ ОБЛАСТИ

ПРИКАЗ

от « 15 » \_\_\_\_\_ 2017 г.

№ \_\_\_\_\_

Об исключении выявленных объектов культурного наследия из Перечня выявленных объектов культурного наследия, расположенных на территории Самарской области, включении их в единый государственный реестр объектов культурного наследия (памятников истории и культуры) народов Российской Федерации, утверждении границ территорий, режима использования территории и предметов охраны объектов культурного наследия

В соответствии с Федеральным законом от 25.06.2002 № 73-ФЗ «Об объектах культурного наследия (памятниках истории и культуры) народов Российской Федерации», Законом Самарской области от 08.12.2008 № 142-ГД «Об объектах культурного наследия (памятниках истории и культуры) народов Российской Федерации, расположенных на территории Самарской области», на основании заключений государственной историко-культурной экспертизы, ПРИКАЗЫВАЮ:

1. Исключить из Перечня выявленных объектов культурного наследия, расположенных на территории Самарской области, выявленные объекты культурного наследия согласно приложению 1 к настоящему приказу.

2. Включить в единый государственный реестр объектов культурного наследия (памятников истории и культуры) народов Российской Федерации в качестве объектов культурного наследия регионального значения объекты культурного наследия согласно приложению 2 к настоящему приказу.

3. Утвердить границы территорий объектов культурного наследия, указанных в приложении 2 к настоящему приказу, согласно приложению 3 к настоящему приказу.

4. Утвердить предмет охраны объектов культурного наследия, указанных в приложении 2 к настоящему приказу, согласно приложению 4 к настоящему приказу.

5. Отделу государственной охраны управления государственной охраны объектов культурного наследия Самарской области:

5.1. направить письменные уведомления собственникам или иным законным владельцам объектов культурного наследия, указанных в приложении 2 к настоящему приказу, о включении в единый государственный реестр объектов культурного наследия (памятников истории и культуры) народов Российской Федерации.

Срок: в течение 3 рабочих дней со дня вступления в силу настоящего приказа.

5.2. направить копию настоящего приказа в орган регистрации прав.

Срок: в течение 5 рабочих дней со дня вступления в силу настоящего приказа.

5.3. внести сведения о наличии границ территорий объектов культурного наследия, указанных в приложении 2 к настоящему приказу, в установленном порядке в единый государственный реестр объектов культурного наследия (памятников истории и культуры) народов Российской Федерации.

Срок – до 31.12.2021.

5.4. представить сведения о наличии границ территорий объектов культурного наследия согласно приложению 3 к настоящему приказу в установленном порядке в орган, осуществляющий деятельность по ведению государственного кадастра недвижимости.

Срок – в течение 7 дней со дня вступления в силу настоящего приказа.

5.5. разместить сведения о границах территорий объектов культурного наследия, указанные в приложении 3 к настоящему приказу,

в установленном порядке в федеральной государственной информационной системе территориального планирования.

Срок – в течение 7 дней со дня вступления в силу настоящего приказа.

5.6. направить копию настоящего приказа в администрацию муниципального района Шенталинский.


Срок – в течение 7 дней со дня вступления в силу настоящего приказа.

6. Опубликовать настоящий приказ в средствах массовой информации.

7. Настоящий приказ вступает в силу по истечении десяти дней со дня его официального опубликования.

8. Контроль за исполнением настоящего приказа возлагаю на начальника отдела государственной службы и организационного сопровождения.

И.о. руководителя  
управления государственной охраны  
объектов культурного наследия  
Самарской области



И.С.Стафеев

ПРИЛОЖЕНИЕ 1  
к приказу управления  
государственной охраны объектов  
культурного наследия Самарской области  
от 25.05.21 № 62

Выявленные объекты культурного наследия, по которым принято решение об исключении их из Перечня выявленных объектов культурного наследия, расположенных на территории Самарской области

№ п/п	Наименование объекта	Местонахождение объекта (адрес)	Дата возникновения
1.	Религиозный центр села (комплекс)	Шенталинский р-н, с. Денискино	XIX - начало XX вв.
2.	Церковь	Шенталинский р-н, с. Кувак (с.Новый Кувак), ул. Журавлева, 55	Конец XIX - начало XX вв.
3.	Языческое чувашское кладбище (комплекс)	Шенталинский р-н, с. Старое Афонькино	XVIII - XX вв.

ПРИЛОЖЕНИЕ 2  
к приказу управления  
государственной охраны объектов  
культурного наследия Самарской области  
от 29.05.21 № 62.

Объекты культурного наследия, по которым принято решение о включении их в единый государственный реестр объектов культурного наследия (памятников истории и культуры) народов Российской Федерации в качестве объектов культурного наследия регионального значения

№ п/п	Наименование объекта культурного наследия	Местонахождение объекта культурного наследия (адрес)	Дата создания объекта культурного наследия, дата основных изменений (перестроек) объекта	Вид объекта культурного наследия
1.	Мечеть	Шенталинский район, с. Денискино, ул. Советская, д. 20А	XIX – начало XX вв. строительство минарета – 2009 г.	Памятник
2.	Церковь в честь Рождества Христова	Шенталинский район, с. Новый Кувак, ул. Журавлева, д. 55	1828 г.	Памятник
3.	Языческое чувашское кладбище	Шенталинский район, 1400 м на северо-запад от д. Старое Афонькино	XVIII-XX вв.	Ансамбль

ПРИЛОЖЕНИЕ 3  
к приказу управления  
государственной охраны объектов  
культурного наследия Самарской области  
от 15.05.21 № 62

Границы территории объекта культурного наследия регионального значения  
«Мечеть», расположенного по адресу:  
Шенталинский район, с. Денискино, ул. Советская, д. 20А

Границы территории объекта культурного наследия описываются  
четырьмя точками и проходят:

- 1,2 от начальной точки 1 на северо-восток и проходит 31,87 м до точки 2;
  - 2,3 далее поворачивает на юго-восток и проходит 21,19 м до точки 3;
  - 3,4 далее поворачивает на юго-запад и проходит 28,26 м до точки 4;
  - 4,1 далее поворачивает на северо-запад и проходит 22,79 м в исходную точку
1. Контур замкнулся.

Координатное описание границ территории объекта культурного наследия

№ точки	Координаты	
	X	Y
1	529558.14	2272553.51
2	529587.23	2272566.53
3	529577.94	2272585.57
4	529551.60	2272575.34
1	529558.14	2272553.51

## Схема границ территории объекта культурного наследия



Границы территории объекта культурного наследия регионального значения «Церковь в честь Рождества Христова», расположенного по адресу: Шенталинский район, с. Новый Кувак, ул. Журавлева, д. 55

Границы территории объекта культурного наследия описываются четырьмя точками и проходят:

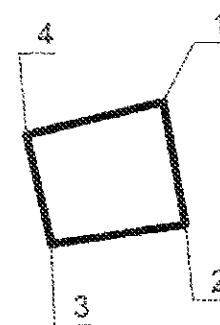
- 1-2 от начальной т.1 идёт на юг и проходит 32,43 м до т.2
- 2-3 далее от т.2 поворачивает на запад и проходит 35,52 м до т.3
- 3-4 далее от т.3 поворачивает на север и проходит 29,24 м до т.4
- 4-1 далее от т.4 поворачивает на восток и проходит 36,99 м в исходную т.1.

Контур замкнулся.

Координатное описание границ территории объекта культурного наследия

№ точки	Координаты	
	X	Y
1	527568.10	2290159.76
2	527536.15	2290165.33
3	527531.05	2290130.18
4	527559.59	2290123.82
1	527568.10	2290159.76

Схема границ территории объекта культурного наследия





Режим использования земельных участков в границах территории объектов культурного наследия: «Мечеть» и «Церковь в честь Рождества Христова»

В границах территории объекта культурного наследия разрешается:

- ремонт, консервация и реставрация объекта культурного наследия (далее – Объекта) без изменения особенностей, составляющих предмет охраны Объекта, юридическими лицами и индивидуальными предпринимателями, имеющими лицензию на осуществление деятельности по сохранению объектов культурного наследия (памятников истории и культуры) народов Российской Федерации в соответствии с законодательством Российской Федерации;
- хозяйственная деятельность, не нарушающая целостность Объекта и не создающая угрозы его повреждения, разрушения или уничтожения;
- приспособление Объекта для современного использования в соответствии с видами разрешенного функционального использования без изменения его особенностей, составляющих предмет охраны;
- воссоздание – регенерация на научной основе утраченных исторических элементов объекта культурного наследия;
- капитальный ремонт существующих объектов инженерной инфраструктуры (внешние сети водоснабжения, канализации, теплоснабжения, газоснабжения, электроснабжения, телефонизации) с последующей рекультивацией нарушенных участков;
- прокладка, ремонт и реконструкция дорожных коммуникаций, земляные и иные работы, не нарушающие целостность Объекта и не создающие угрозы его повреждения, разрушения или уничтожения;
- ремонт и реконструкция дорог, проездов, не нарушающих целостность Объекта и не создающие угрозы его повреждения, разрушения или уничтожения;
- благоустройство: использование в покрытии площадок, подходов и проездов традиционных материалов (камень, гранит и иные материалы, имитирующие натуральные), применение отдельно стоящего оборудования освещения, отвечающего характеристикам элементов исторической среды;

- проведение работ по озеленению, благоустройству территории, проводимых, в том числе, с применением методов реставрации, направленных на формирование наиболее близкого к историческому контексту восприятия Объекта;
- установка на фасадах Объекта информационных надписей и обозначений, мемориальных досок не выше первого этажа Объекта;
- проведение работ по выявлению и изучению объектов археологического наследия, располагающихся на территории Объекта, в порядке, предусмотренном действующим законодательством;
- консервация и музеефикация объектов культурного наследия, объектов археологического наследия, а также культурного слоя, на основании комплексных научно-исследовательских работ;
- обеспечение мер пожарной безопасности Объекта.

В границах территории Объекта запрещается:

- размещение объектов капитального строительства и их частей, а также проектирование, проведение землеустроительных работ, земляных, строительных, хозяйственных и иных работ, не связанных с сохранением Объекта;
- установка на фасаде и крыше Объекта кондиционеров, крупногабаритных антенн и иных элементов инженерного оборудования;
- прокладка объектов инженерной инфраструктуры (внешние сети водоснабжения, канализации, теплоснабжения, газоснабжения, электроснабжения, телефонизации) надземным способом;
- установка киосков, павильонов, навесов; малых архитектурных форм, за исключением восстановления утраченных;
- уничтожение предмета охраны Объекта.

Границы территории объекта культурного наследия регионального значения  
«Языческое чувашское кладбище», расположенного по адресу:  
Шенталинский район, 1400 м на северо-запад от д. Старое Афонькино

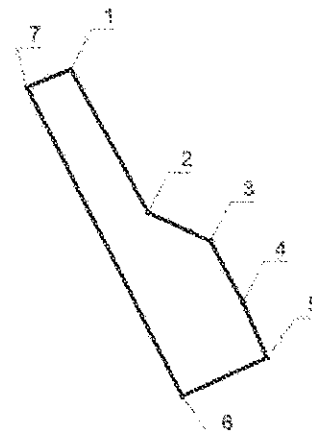

Границы территории объекта культурного наследия описываются семью точками и проходят:

- 1-5 от начальной т. 1 идёт на юго-восток и проходит 283,76 м через т.2-4 до т.5
- 5-6 далее от т.5 поворачивает на юго-запад и проходит 73,35 м до т.6
- 6-7 далее от т.6 поворачивает на северо-запад и проходит 272,29 м до т.7
- 7-1 далее от т.7 поворачивает на северо-восток и проходит 37,32 м в исходную точку 1. Контур замкнулся.

Координатное описание границ территории объекта культурного наследия

№ точки	Координаты	
	X	Y
1	544883.83	2270733.80
2	544770.84	2270793.75
3	544747.79	2270842.17
4	544699.37	2270867.53
5	544655.57	2270885.99
6	544625.59	2270819.11
7	544869.99	2270699.21
1	544883.83	2270733.80

Схема границ территории объекта культурного наследия



Режим использования земельных участков в границах территории объекта культурного наследия «Языческое чувашское кладбище»

В границах территории Объекта культурного наследия разрешается:

- ремонт, консервация и реставрация Объекта без изменения особенностей, составляющих предмет охраны Объекта, юридическими лицами и индивидуальными предпринимателями, имеющими лицензию на осуществление деятельности по сохранению объектов культурного наследия (памятников истории и культуры) народов Российской Федерации в соответствии с законодательством Российской Федерации;
- хозяйственная деятельность, не нарушающая целостность Объекта и не создающая угрозы его повреждения, разрушения или уничтожения;
- воссоздание – регенерация на научной основе утраченных исторических элементов Объекта;
- прокладка, ремонт и реконструкция дорожных коммуникаций, земляные и иные работы, не нарушающие целостность Объекта и не создающие угрозы его повреждения, разрушения или уничтожения;
- ремонт и реконструкция дорог, проездов, не нарушающих целостность Объекта и не создающие угрозы его повреждения, разрушения или уничтожения;
- благоустройство: использование в покрытии площадок, подходов и проездов традиционных материалов (камень, гранит и иные материалы, имитирующие натуральные), применение отдельно стоящего оборудования освещения, отвечающего характеристикам элементов исторической среды;
- проведение работ по озеленению, благоустройству территории, проводимых, в том числе, с применением методов реставрации, направленных на формирование наиболее близкого к историческому контексту восприятия Объекта;
- проведение работ по выявлению и изучению объектов археологического наследия, располагающихся на территории Объекта, в порядке, предусмотренном действующим законодательством;

- консервация и музеефикация объектов культурного наследия, объектов археологического наследия, а также культурного слоя, на основании комплексных научно-исследовательских работ;
- обеспечение мер пожарной безопасности Объекта.

В границах территории Объекта запрещается:

- размещение объектов капитального строительства и их частей, а также проектирование, проведение землеустроительных работ, земляных, строительных, хозяйственных и иных работ, не связанных с сохранением Объекта;
- прокладка объектов инженерной инфраструктуры (внешние сети водоснабжения, канализации, теплоснабжения, газоснабжения, электроснабжения, телефонизации) надземным способом;
- установка киосков, павильонов, навесов; малых архитектурных форм, за исключением восстановления утраченных;
- уничтожение предмета охраны Объекта.

ПРИЛОЖЕНИЕ 4  
к приказу управления  
государственной охраны объектов  
культурного наследия Самарской области  
от 15.05.21 № 62

Предмет охраны объектов культурного наследия, включаемых в единый государственный реестр объектов культурного наследия (памятников истории и культуры) народов Российской Федерации

№ п/п	Наименование объекта культурного наследия	Местонахождение объекта культурного наследия (адрес)	Предмет охраны объекта культурного наследия
1.	Мечеть	Шенталинский район, с. Денискино, ул. Советская, д. 20А	<p>Градостроительные характеристики – расположение объекта на улице Советская в селе Денискино.</p> <p>Композиционная значимость - композиционная роль объекта, служащего доминантой в застройке села Денискино.</p> <p>Габариты, силуэт – объемно-планировочное решение мечети одноэтажной с минаретом на крыше, силуэт которого образован основным объемом храма и пристроем со скатными крышами и многоярусным минаретом с шатровым покрытием.</p> <p>Секторы и направления видовых раскрытий, визуальные связи объекта - точки восприятия объекта с улицы Советская.</p> <p>Объемно-пространственная композиция - первоначальные форма, габариты и характеристики мечети, сложившиеся в ходе его строительства и последующей эксплуатации.</p> <p>Крыша - первоначальная форма сложной конфигурации,</p>

			<p>состоящая из двух разновысоких двухскатных крыш. Покрытие минарета в виде пирамидального шатра.</p> <p>Композиция и архитектурно-художественное оформление фасадов на дату строительства – первоначальное декоративное оформление фасадов в традициях татарского культового деревянного зодчества: пропорции, габариты оконных и дверных проёмов, подкарнизный фриз, фронтоны, балкон.</p>
2	Церковь в честь Рождества Христова	Шенталинский район, с. Новый Кувак, ул. Журавлева, д. 55	<p>Градостроительные характеристики – расположение объекта в центральной части с. Новый Кувак на улице Журавлева.</p> <p>Композиционная значимость - композиционная роль объекта, служащего доминантой в застройке села Новый Кувак.</p> <p>Габариты, силуэт – объемно-планировочное решение храма корабельного типа, представлено ярко выраженным массивным четвериком храма с широким восьмигранным световым барабаном, первоначально предположительно имеющим восьмилотковое покрытие по лоткам свода с металлическим крестом. Архитектура храма решена в стиле классицизм. Храм однопрестольный, бесстолпный.</p> <p>Секторы и направления видовых раскрытий, визуальные связи объекта - точки восприятия объекта с улицы Журавлёва.</p> <p>Объемно-пространственная композиция - первоначальные форма, габариты и характеристики здания, сложившиеся в ходе его строительства и последующей эксплуатации.</p> <p>Крыша - первоначальная форма главы над храмовым четвериком, на широком восьмигранном световом барабане.</p> <p>Композиция и архитектурно-художественное оформление фасадов на дату строительства – первоначальное декоративное</p>

			<p>оформление и композиционное построение фасадов в стиле классицизм, а именно:</p> <ul style="list-style-type: none"> <li>- расположение и конфигурация оконных и дверных проёмов по фасадам;</li> <li>- треугольные фронтоны и плоские пилястры с базами, выполненными из профилированных белокаменных плит на северном и южном фасадах;</li> <li>- прямые сандрики оконных проемов;</li> <li>- венчающий карниз;</li> <li>- горизонтальное членение поясками.</li> </ul>
3	Языческое чувашское кладбище	Шенталинский район, 1400 м на северо-запад от д. Старое Афонькино	<p>Градостроительные характеристики – объект расположен в 1400 м на северо-запад от д. Старое Афонькино.</p> <p>Композиционная значимость - языческое чувашское кладбище представляет собой место захоронения некрещеных чувашей. Небольшие надгробные камни имеют грубую внешнюю отделку и короткие надписи, сделанные врезанными в камень буквами.</p> <p>Часть каменных надгробий имеет на лицевой стороне традиционные выемки и тамгу погребенного.</p>