

УПРАВЛЕНИЕ ГОСУДАРСТВЕННОЙ ОХРАНЫ  
ОБЪЕКТОВ КУЛЬТУРНОГО НАСЛЕДИЯ  
САМАРСКОЙ ОБЛАСТИ

ПРИКАЗ

от «08» декабря 2008 г.

№ 142-ГД

Об исключении выявленных объектов культурного наследия из Перечня выявленных объектов культурного наследия, расположенных на территории Самарской области, включении их в единый государственный реестр объектов культурного наследия (памятников истории и культуры) народов Российской Федерации, утверждения границ территорий, режима использования территории и предметов охраны объектов культурного наследия

В соответствии с Федеральным законом от 25.06.2002 № 73-ФЗ «Об объектах культурного наследия (памятниках истории и культуры) народов Российской Федерации», Законом Самарской области от 08.12.2008 № 142-ГД «Об объектах культурного наследия (памятниках истории и культуры) народов Российской Федерации, расположенных на территории Самарской области», на основании заключений государственной историко-культурной экспертизы, ПРИКАЗЫВАЮ:

1. Исключить из Перечня выявленных объектов культурного наследия, расположенных на территории Самарской области, выявленные объекты культурного наследия согласно приложению 1 к настоящему приказу.

2. Включить в единый государственный реестр объектов культурного наследия (памятников истории и культуры) народов Российской Федерации в качестве объектов культурного наследия регионального значения объекты культурного наследия согласно приложению 2 к настоящему приказу.

3. Утвердить границы территорий объектов культурного наследия, указанных в приложении 2 к настоящему приказу, согласно приложению 3 к настоящему приказу.

4. Утвердить предмет охраны объектов культурного наследия, указанных в приложении 2 к настоящему приказу, согласно приложению 4 к настоящему приказу.

5. Отделу государственной охраны управления государственной охраны объектов культурного наследия Самарской области:

5.1. направить письменные уведомления собственникам или иным законным владельцам объектов культурного наследия, указанных в приложении 2 к настоящему приказу, о включении в единый государственный реестр объектов культурного наследия (памятников истории и культуры) народов Российской Федерации.

Срок: в течение 3 рабочих дней со дня вступления в силу настоящего приказа.

5.2. направить копию настоящего приказа в орган регистрации прав.

Срок: в течение 5 рабочих дней со дня вступления в силу настоящего приказа.

5.3. внести сведения о наличии границ территорий объектов культурного наследия, указанных в приложении 2 к настоящему приказу, в установленном порядке в единый государственный реестр объектов культурного наследия (памятников истории и культуры) народов Российской Федерации.

Срок – до 31.12.2021.

5.4. представить сведения о наличии границ территорий объектов культурного наследия согласно приложению 3 к настоящему приказу в установленном порядке в орган, осуществляющий деятельность по ведению государственного кадастра недвижимости.

Срок – в течение 7 дней со дня вступления в силу настоящего приказа.

5.5. разместить сведения о границах территорий объектов культурного наследия, указанные в приложении 3 к настоящему приказу,

в установленном порядке в федеральной государственной информационной системе территориального планирования.

Срок – в течение 7 дней со дня вступления в силу настоящего приказа.

5.6. направить копию настоящего приказа в администрацию муниципального района Большеглушицкий.


Срок – в течение 7 дней со дня вступления в силу настоящего приказа.

6. Опубликовать настоящий приказ в средствах массовой информации.

7. Настоящий приказ вступает в силу по истечении десяти дней со дня его официального опубликования.

8. Контроль за исполнением настоящего приказа возлагаю на начальника отдела государственной службы и организационного сопровождения.

И.о. руководителя  
управления государственной охраны  
объектов культурного наследия  
Самарской области



И.С.Стафеев

ПРИЛОЖЕНИЕ 1  
к приказу управления  
государственной охраны объектов  
культурного наследия Самарской области  
от 21.06.2021 № 77

Выявленные объекты культурного наследия, по которым принято решение об исключении их из Перечня выявленных объектов культурного наследия, расположенных на территории Самарской области

№ п/п	Наименование объекта	Местонахождение объекта (адрес)	Дата возникновения
1.	Торговое здание	Большеглушицкий р-н, с. Большая Глушица, Революции пл., 1	Начало XX в.
2.	Дом-кинотеатр "Идеал"	Большеглушицкий р-н, с. Большая Глушица, Гагарина, 14	1912 г.
3.	Дом жилой	Большеглушицкий р-н, с. Большая Глушица, Советская, 28	Начало XX в.
4.	Административное здание	Большеглушицкий р-н, с. Большая Глушица, Советская (угловой)	Начало XX в.
5.	Торговое здание	Большеглушицкий р-н, с. Большая Глушица, ул. Советская	Начало XX в.
6.	Дом Кучкова	Большеглушицкий р-н, с. Большая Глушица, ул. Советская, 53	1910-1914 гг.
7.	Дом Попова	Большеглушицкий р-н, с. Большая Глушица, ул. Советская, 81	1910-1914 гг.

ПРИЛОЖЕНИЕ 2  
к приказу управления  
государственной охраны объектов  
культурного наследия Самарской области  
от 21.08.2011 № 72

Объекты культурного наследия, по которым принято решение о включении их в единый государственный реестр объектов культурного наследия (памятников истории и культуры) народов Российской Федерации в качестве объектов культурного наследия регионального значения

№ п/п	Наименование объекта культурного наследия	Местонахождение объекта культурного наследия (адрес)	Дата создания объекта культурного наследия, дата основных изменений (перестроек) объекта	Вид объекта культурного наследия
1.	Магазин купчихи Е.В.Пиненковой	Большеглушицкий район, с. Большая Глушица, площадь Революции, д. 1	Начало XX в.	Памятник
2.	Дом-кинотеатр «Идеал» предпринимателя Ф.С.Тарасова	Большеглушицкий район, с. Большая Глушица, ул. Гагарина, д. 38	1912 г.	Памятник
3.	Дом купца Баландина	Большеглушицкий район, с. Большая Глушица, ул. Советская, д. 28	1912 г.	Памятник
4.	Административное здание	Большеглушицкий район, с. Большая Глушица, ул. Советская, д. 34	Начало XX в.	Памятник
5.	Торговая лавка	Большеглушицкий район, с. Большая Глушица, ул. Советская, д. 43	Начало XX в.	Памятник

- |    |             |   |               |          |
|----|-------------|---|---------------|----------|
| 6. | Дом Кучкова | Большеглушицкий район, с. Большая Глушица, ул. Советская, д. 53 | 1910-1914 гг. | Памятник |
| 7. | Дом Попова  | Большеглушицкий район, с. Большая Глушица, ул. Советская, д. 81 | 1910-1914 гг. | Памятник |

ПРИЛОЖЕНИЕ 3  
к приказу управления  
государственной охраны объектов  
культурного наследия Самарской области  
от 21.06.2021 № 74

Границы территории объекта культурного наследия регионального значения  
«Магазин купчихи Е.В.Пиненковой», расположенного по адресу:  
Большеглушицкий район, с. Большая Глушица, площадь Революции, д. 1

Границы территории объекта культурного наследия описываются  
пятью точками и проходят:

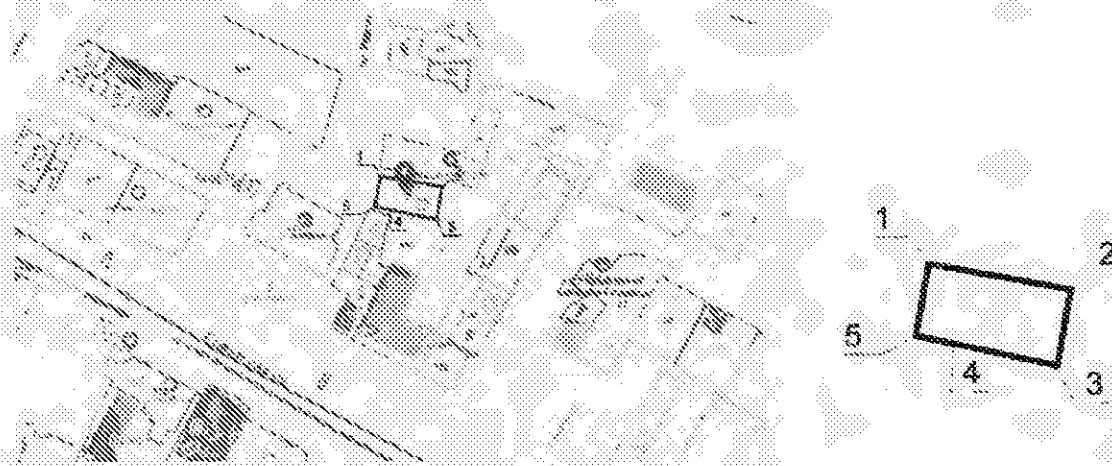
- 1 Граница начинается в северной точке 1, находящейся вдоль площади Революции.
- 1-2 Граница идет от точки 1 в юго-восточном направлении по внутриквартальной территории по границе участка с кадастровым номером: 63:14:0902015:38 до точки 2.
- 2-3 Граница поворачивает и идет от точки 2 в юго-западном направлении по внутриквартальной территории по границе участка с кадастровым номером: 63:14:0902015:38 до точки 3.
- 3-4 Граница поворачивает и идет от точки 3 в северо-западном направлении по внутриквартальной территории по границе участка с кадастровым номером: 63:14:0902015:38 до точки 4.
- 4-5 Граница поворачивает и идет от точки 4 в северо-западном направлении по внутриквартальной территории по границе участка с кадастровым номером: 63:14:0902015:38 до точки 5.
- 5-1 Граница поворачивает и идет от точки 5 в северо-восточном вдоль площади Революции до исходной точки 1.

Координатное описание границ территории объекта культурного наследия

№ точки	Координаты	
	X	Y
1	298592.54	1398685.70
2	298587.93	1398711.47

№ точки	Координаты	
	X	Y
3	298574.22	1398709.66
4	298577.85	1398690.53
5	298579.31	1398684.11
1	298592.54	1398685.70

Схема границ территории объекта культурного наследия





Границы территории объекта культурного наследия регионального значения «Дом-кинотеатр «Идеал» предпринимателя Ф.С.Тарасова», расположенного по адресу: Большеглушицкий район, с. Большая Глушица, ул. Гагарина, д. 38

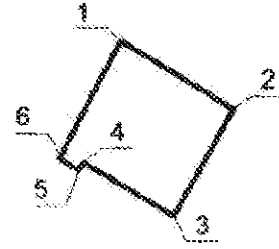
Границы территории объекта культурного наследия описываются шестью точками и проходят:

- 1 Граница начинается в начальной точке 1, находящейся вдоль ул. Гагарина.
- 1-2 Далее граница идет от точки 1 в юго-восточном направлении вдоль улицы советской до точки 2, находящейся на перекрестке.
- 2-3 Далее поворачивает на юго-запад и идет вдоль улицы Чапаевская до точки 3.
- 3-4 Далее граница поворачивает и идет от точки 3 в северо-западном направлении вдоль границы участка с кадастровым номером 63:14:0902024:3 до точки 4.
- 4-5 Далее граница поворачивает и идет от точки 4 в юго-западном направлении вдоль границы участка с кадастровым номером 63:14:0902024:3 до точки 5.
- 5-6 Далее граница поворачивает и идет от точки 5 в северо-западном направлении вдоль границы участка с кадастровым номером 63:14:0902024:3 до точки 6.
- 6-1 Далее граница поворачивает и идет от точки 6 в северо-восточном направлении вдоль границы участка с кадастровым номером 63:14:0902024:3 до исходной точки 1.

Координатное описание границ территории объекта культурного наследия

№ точки	Координаты	
	X	Y
1	298367.07	1398576.37
2	298353.00	1398601.29
3	298329.52	1398589.02
4	298341.21	1398568.15
5	298339.06	1398567.02
6	298340.87	1398562.55
1	298367.07	1398576.37

## Схема границ территории объекта культурного наследия



Границы территории объекта культурного наследия регионального значения  
«Дом купца Баландина », расположенного по адресу: Большеглушицкий  
район, с. Большая Глушица, ул. Советская, д. 28

Границы территории объекта культурного наследия описываются  
двадцатью точками и проходят:

- 1 Граница начинается в северной точке 1, находящейся на внутриквартальной территории на границе участка с кадастровым номером: 63:14:0902015:38.
- 1-2 Граница идет от точки 1 в юго-восточном направлении по внутриквартальной территории по границе участка с кадастровым номером: 63:14:0902015:38 до точки 2.
- 2-3 Граница идет от точки 1 в юго-восточном направлении по внутриквартальной территории по границе участка с кадастровым номером: 63:14:0902015:38 до точки 2.
- 3-4 Граница поворачивает и идет от точки 3 в юго-западном направлении по внутриквартальной территории по границе участка с кадастровым номером: 63:14:0902015:38 до точки 4.
- 4-5 Граница идет от точки 4 в юго-западном направлении по внутриквартальной территории по границе участка с кадастровым номером: 63:14:0902015:38 до точки 5.
- 5-6 Граница идет от точки 5 в юго-западном направлении по внутриквартальной территории по границе участка с кадастровым номером: 63:14:0902015:38 до точки 6.
- 6-7 Граница идет от точки 6 в юго-западном направлении по внутриквартальной территории по границе участка с кадастровым номером: 63:14:0902015:38 до точки 7.
- 7-8 Граница идет от точки 7 в юго-западном направлении по внутриквартальной территории по границе участка с кадастровым номером: 63:14:0902015:38 до точки 8.
- 8-9 Граница идет от точки 8 в юго-западном направлении по внутриквартальной территории по границе участка с кадастровым номером: 63:14:0902015:38 до точки 9.
- 9-10 Граница поворачивает и идет от точки 9 в северо-западном направлении вдоль улицы советской до точки 10.
- 10-11 Граница идет от точки 10 в северо-западном направлении вдоль улицы советской до точки 11.
- 11-12 Граница поворачивает и идет от точки 11 в северо-восточном направлении по внутриквартальной территории по границе участка с кадастровым номером: 63:14:0902015:38 до точки 12.

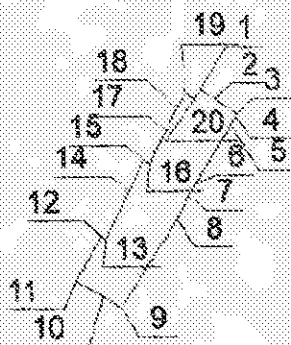

- 12- Граница поворачивает и идет от точки 12 в юго-восточном направлении  
13 по внутриквартальной территории по границе участка с кадастровым  
номером: 63:14:0902015:38 до точки 13.
- 13- Граница поворачивает и идет от точки 13 в северо-восточном направлении  
14 по внутриквартальной территории по границе участка с кадастровым  
номером: 63:14:0902015:38 до точки 14.
- 14- Граница идет от точки 14 в северо-восточном направлении  
15 по внутриквартальной территории по границе участка с кадастровым  
номером: 63:14:0902015:38 до точки 15.
- 15- Граница поворачивает и идет от точки 15 в восточном направлении  
16 по внутриквартальной территории по границе участка с кадастровым  
номером: 63:14:0902015:38 до точки 16.
- 16- Граница идет от точки 16 в северо-восточном направлении  
17 по внутриквартальной территории по границе участка с кадастровым  
номером: 63:14:0902015:38 до точки 17.
- 17- Граница идет от точки 17 в северо-восточном направлении  
18 по внутриквартальной территории по границе участка с кадастровым  
номером: 63:14:0902015:38 до точки 18.
- 18- Граница идет от точки 18 в северо-восточном направлении  
19 по внутриквартальной территории по границе участка с кадастровым  
номером: 63:14:0902015:38 до точки 19.
- 19- Граница поворачивает и идет от точки 19 в юго-восточном направлении  
20 по внутриквартальной территории по границе участка с кадастровым  
номером: 63:14:0902015:38 до точки 20.
- 20-1 Граница поворачивает и идет от точки 20 в северо-восточном направлении  
по внутриквартальной территории по границе участка с кадастровым  
номером: 63:14:0902015:38 до исходной точки 1.

Координатное описание границ территории объекта культурного наследия

№ точки	Координаты	
	X	Y
1	298491.29	1398845.34
2	298489.15	1398848.76
3	298485.47	1398853.92
4	298485.18	1398853.76
5	298483.45	1398852.75
6	298469.22	1398844.40
7	298466.09	1398842.47
8	298460.49	1398839.85

№ точки	Координаты	
	X	Y
9	298439.32	1398826.75
10	298441.93	1398822.52
11	298445.47	1398816.09
12	298456.23	1398822.01
13	298455.75	1398823.10
14	298466.76	1398828.54
15	298474.31	1398831.91
16	298473.66	1398833.43
17	298481.41	1398837.22
18	298486.91	1398839.72
19	298490.46	1398841.70
20	298489.17	1398844.00
1	298491.29	1398845.34

Схема границ территории объекта культурного наследия



Границы территории объекта культурного наследия регионального значения  
«Административное здание», расположенного по адресу:  
Большеглушицкий район, с. Большая Глушица, ул. Советская, д. 34

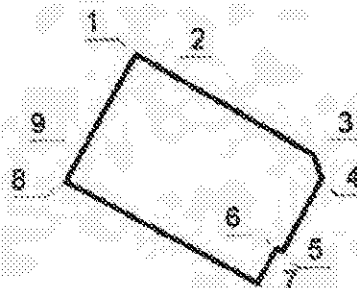
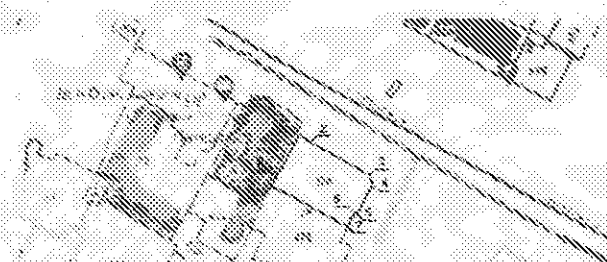
Границы территории объекта культурного наследия описываются девятью точками и проходят:

- 1 Граница начинается в северной точке 1, находящейся на ул. Советская
- 1-2 Далее граница идет от точки 1 в юго-восточном направлении и проходит вдоль улицы Советской до точки 2.
- 2-3 Далее граница идет от точки 2 в юго-восточном направлении и проходит вдоль улицы Советской до точки 3.
- 3-4 Далее граница поворачивает и идет от точки 3 в южном направлении и проходит вдоль перекрестка ул. Советской и ул. Чапаевской до точки 4.
- 4-5 Далее граница поворачивает и идет от точки 4 в юго-западном направлении и проходит вдоль улицы Чапаевской до точки 5.
- 5-6 Далее граница поворачивает и идет от точки 5 в западном направлении и проходит вдоль улицы Чапаевской до точки 6.
- 6-7 Далее граница поворачивает и идет от точки 6 в юго-западном направлении и проходит вдоль улицы Чапаевской до точки 7.
- 7-8 Далее граница поворачивает и идет от точки 7 в юго-западном направлении и проходит по внутриквартальной территории вдоль границы участка с кадастровым номером: 63:14:0902023:28 до точки 8.
- 8-9 Далее граница поворачивает и идет от точки 8 в северо-восточном направлении и проходит по внутриквартальной территории вдоль границы участка с кадастровым номером: 63:14:0902023:28 до точки 9.
- 9-1 Далее граница продолжает идти в северо-восточном направлении от точки 9 и проходит по внутриквартальной территории вдоль границы участка с кадастровым номером: 63:14:0902023:28 до исходной точки 1.

## Координатное описание границ территории объекта культурного наследия

№ точки	Координаты	
	X	Y
1	298490.90	1398631.71
2	298488.62	1398635.72
3	298478.08	1398655.58
4	298475.33	1398656.71
5	298465.29	1398651.59
6	298465.67	1398650.81
7	298460.76	1398648.51
8	298474.03	1398622.44
9	298480.33	1398625.94
1	298490.90	1398631.71

Схема границ территории объекта культурного наследия



Границы территории объекта культурного наследия регионального значения «Торговая лавка», расположенного по адресу: Большеглушицкий район, с. Большая Глушица, ул. Советская, д. 43

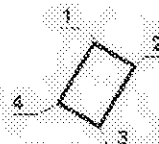
Границы территории объекта культурного наследия описываются четырьмя точками и проходят:

- 1 Граница начинается в северной точке 1, находящейся вдоль Площади Революции.
- 1-2 Граница поворачивает и идет от точки 1 в юго-восточном направлении по внутриквартальной территории по границе участка с кадастровым номером: 63:14:0902015:355 до точки 2.
- 2-3 Граница поворачивает и идет от точки 2 в юго-западном направлении по внутриквартальной территории по границе участка с кадастровым номером: 63:14:0902015:355 до точки 3.
- 3-4 Граница поворачивает и идет от точки 3 в северо-западном направлении вдоль улицы Советская до точки 4, находящейся на перекрестке.
- 4-1 Граница поворачивает и идет от точки 4 в северо-восточном направлении вдоль Площади Революции до исходной точки 1.

Координатное описание границ территории объекта культурного наследия

№ точки	Координаты	
	X	Y
1	298608.53	1398539.56
2	298602.30	1398551.97
3	298583.97	1398542.77
4	298590.21	1398530.35
1	298608.53	1398539.56

Схема границ территории объекта культурного наследия





Границы территории объекта культурного наследия регионального значения  
«Дом Кучкова», расположенного по адресу:  
Большеглушицкий район, с. Большая Глушица, ул. Советская, д. 53

Границы территории объекта культурного наследия описываются  
тридцатью точками и проходят:

- 1 Граница начинается в северной точке 1, находящейся на внутриквартальной территории на границе участка с кадастровым номером: 63:14:0902015:82.
- 1-2 Далее граница идет от точки 1 в юго-восточном направлении вдоль границы участка с кадастровым номером 63:14:0902015:82 до точки 2.
- 2-3 Далее граница идет от точки 2 в юго-восточном направлении вдоль границы участка с кадастровым номером 63:14:0902015:6 до точки 3.
- 3-4 Далее граница идет от точки 3 в северо-восточном направлении вдоль границы участка с кадастровым номером 63:14:0902015:6 до точки 4.
- 4-5 Далее граница поворачивает и идет от точки 4 в юго-восточном направлении вдоль границы участка с кадастровым номером 63:14:0902015:6 до точки 5.
- 5-6 Далее граница поворачивает и идет от точки 5 в южном направлении вдоль границы участка с кадастровым номером 63:14:0902015:6 до точки 6.
- 6-7 Далее граница поворачивает и идет от точки 6 в юго-восточном направлении вдоль границы участка с кадастровым номером 63:14:0902015:6 до точки 7.
- 7-8 Далее граница идет от точки 7 в юго-восточном направлении вдоль границы участка с кадастровым номером 63:14:0902015:6 до точки 8.
- 8-9 Далее граница поворачивает и идет от точки 8 в юго-западном направлении вдоль границы участка с кадастровым номером 63:14:0902015:6 до точки 9
- 9-10 Далее граница идет от точки 9 в юго-западном направлении вдоль границы участка с кадастровым номером 63:14:0902015:6 до точки 10.
- 10-11 Далее граница идет от точки 10 в юго-западном направлении вдоль границы участка с кадастровым номером 63:14:0902015:6 до точки 11.
- 11-12 Далее граница идет от точки 11 в юго-западном направлении вдоль границы участка с кадастровым номером 63:14:0902015:6 до точки 12.
- 12-13 Далее граница идет от точки 12 в юго-западном направлении вдоль границы участка с кадастровым номером 63:14:0902015:6 до точки 13.
- 13-14 Далее граница поворачивает и идет от точки 13 в западном направлении вдоль границы участка с кадастровым номером 63:14:0902015:6 до точки 14
- 14-15 Далее граница поворачивает и идет от точки 14 в юго-западном направлении вдоль границы участка с кадастровым номером 63:14:0902015:6 до точки 15.

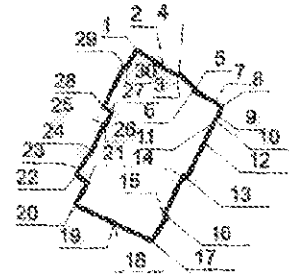
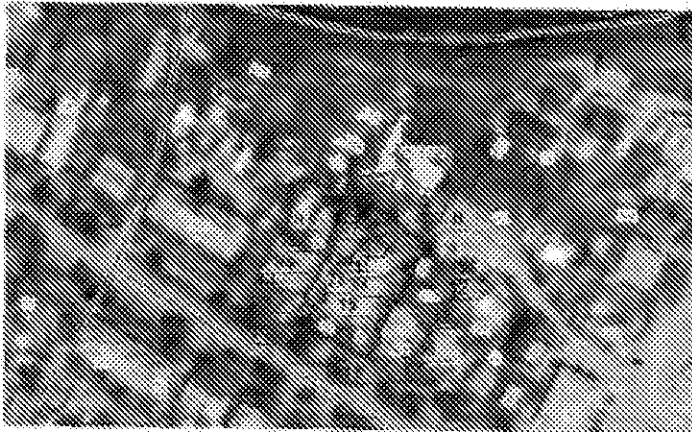
- 15- 16 Далее граница поворачивает и идет от точки 15 в северо-западном направлении вдоль границы участка с кадастровым номером 63:14:0902015:6 до точки 16.
- 16- 17 Далее граница поворачивает и идет от точки 16 в юго-западном направлении вдоль границы участка с кадастровым номером 63:14:0902015:6 до точки 17.
- 17- 18 Далее граница поворачивает и идет от точки 17 в северо-западном направлении вдоль ул. Советской до точки 18.
- 18- 19 Далее граница идет от точки 18 в северо-западном вдоль ул. Советской до точки 19.
- 19- 20 Далее граница идет от точки 19 в северо-западном направлении вдоль ул. Советской до точки 20.
- 20- 21 Далее граница поворачивает и идет от точки 20 в северо-восточном направлении вдоль границы участка с кадастровым номером 63:14:0902015:82 до точки 21.
- 21- 22 Далее граница поворачивает и идет от точки 21 в северо-западном направлении вдоль границы участка с кадастровым номером 63:14:0902015:82 до точки 22.
- 22- 23 Далее граница поворачивает и идет от точки 22 в северо-восточном направлении вдоль границы участка с кадастровым номером 63:14:0902015:82 до точки 23.
- 23- 24 Далее граница идет от точки 23 в северо-восточном направлении вдоль границы участка с кадастровым номером 63:14:0902015:82 до точки 24.
- 24- 25 Далее граница идет от точки 24 в северо-восточном направлении вдоль границы участка с кадастровым номером 63:14:0902015:82 до точки 25.
- 25- 26 Далее граница поворачивает и идет от точки 25 в юго-восточном направлении вдоль границы участка с кадастровым номером 63:14:0902015:82 до точки 26.
- 26- 27 Далее граница поворачивает и идет от точки 26 в северо-восточном направлении вдоль границы участка с кадастровым номером 63:14:0902015:82 до точки 27.
- 27- 28 Далее граница поворачивает и идет от точки 27 в северо-Западном направлении вдоль границы участка с кадастровым номером 63:14:0902015:82 до точки 28.
- 28- 29 Далее граница поворачивает и идет от точки 28 в северо-восточном направлении вдоль границы участка с кадастровым номером 63:14:0902015:82 до точки 29.
- 29- 30 Далее граница поворачивает и идет от точки 29 в юго-восточном направлении вдоль границы участка с кадастровым номером 63:14:0902015:82 до точки 30.

30-1 Далее граница поворачивает и идет от точки 30 в северо-восточном направлении вдоль границы участка с кадастровым номером 63:14:0902015:82 до исходной точки 1.

Координатное описание границ территории объекта культурного наследия

№ точки	Координаты	
	X	Y
1	298697.71	1398433.46
2	298692.13	1398441.62
3	298689.70	1398445.93
4	298690.28	1398446.23
5	298685.58	1398451.19
6	298684.95	1398450.98
7	298681.32	1398457.83
8	298680.07	1398459.58
9	298677.06	1398458.53
10	298675.65	1398457.66
11	298675.39	1398457.53
12	298669.12	1398454.43
13	298657.83	1398448.87
14	298658.41	1398447.86
15	298646.14	1398442.04
16	298645.70	1398442.90
17	298637.85	1398438.43
18	298642.82	1398427.79
19	298643.36	1398426.84
20	298649.11	1398414.65
21	298655.86	1398418.61
22	298658.50	1398415.09
23	298660.24	1398415.88
24	298665.73	1398419.71
25	298674.16	1398423.48
26	298673.92	1398424.04
27	298678.19	1398425.83
28	298679.49	1398423.26
29	298692.52	1398429.48
30	298692.19	1398430.35
1	298697.71	1398433.46

Схема границ территории объекта культурного наследия



Границы территории объекта культурного наследия регионального значения  
«Дом Попова», расположенного по адресу:  
Большеглушицкий район, с. Большая Глушица, ул. Советская, д. 81

Границы территории объекта культурного наследия описываются  
двенадцатью точками и проходят:

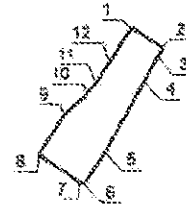
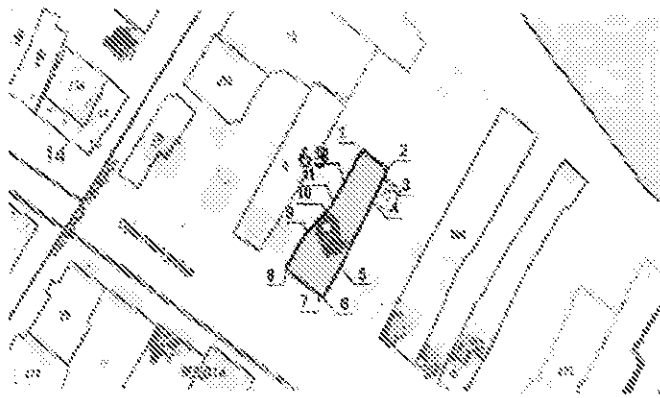
- 1 Граница начинается в северной точке 1, находящаяся на внутриквартальной территории на границе участка с кадастровым номером: 63:14:0902014:19.
- 1-2 Далее граница идет от точки 1 в юго-восточном направлении по внутриквартальной территории вдоль границы участка с кадастровым номером 63:14:0902014:19 до точки 2.
- 2-3 Далее граница поворачивает и идет от точки 2 в юго-западном направлении по внутриквартальной территории вдоль границы участка с кадастровым номером 63:14:0902014:19 до точки 3.
- 3-4 Далее граница идет от точки 3 в юго-западном направлении по внутриквартальной территории вдоль границы участка с кадастровым номером 63:14:0902014:19 до точки 4.
- 4-5 Далее граница идет от точки 4 в юго-западном направлении по внутриквартальной территории вдоль границы участка с кадастровым номером 63:14:0902014:19 до точки 5.
- 5-6 Далее граница идет от точки 5 в юго-западном направлении по внутриквартальной территории вдоль границы участка с кадастровым номером 63:14:0902014:19 до точки 6.
- 6-7 Далее граница поворачивает и идет от точки 6 в северо-западном направлении вдоль улицы Советской до точки 7.
- 7-8 Далее граница идет от точки 7 в северо-западном направлении вдоль улицы Советской до точки 8.
- 8-9 Далее граница поворачивает и идет от точки 8 в северо-восточном направлении по внутриквартальной территории вдоль границы участка с кадастровым номером 63:14:0902014:19 до точки 9.

- 9-1 Далее граница идет от точки 9 в северо-восточном направлении по внутриквартальной территории вдоль границы участка с кадастровым номером 63:14:0902014:19 до точки 10.
- 10- Далее граница идет от точки 10 в северо-восточном направлении  
11 по внутриквартальной территории вдоль границы участка с кадастровым номером 63:14:0902014:19 до точки 11.
- 11- Далее граница идет от точки 11 в северо-восточном направлении  
12 по внутриквартальной территории вдоль границы участка с кадастровым номером 63:14:0902014:19 до точки 12.
- 12-1 Далее граница идет от точки 11 в северо-восточном направлении по внутриквартальной территории вдоль границы участка с кадастровым номером 63:14:0902014:19 до исходной точки 1.

Координатное описание границ территории объекта культурного наследия

№ точки	Координаты	
	X	Y
1	298836.15	1398183.91
2	298829.97	1398193.39
3	298827.37	1398192.11
4	298819.65	1398188.30
5	298796.79	1398176.49
6	298787.06	1398170.36
7	298787.77	1398169.09
8	298795.76	1398156.17
9	298808.22	1398163.87
10	298814.86	1398170.63
11	298818.03	1398173.17
12	298825.17	1398177.42
1	298836.15	1398183.91

Схема границ территории объекта культурного наследия



Режим использования земельных участков в границах территории объектов культурного наследия

В границах территории объекта культурного наследия разрешается:

- ремонт, консервация и реставрация объекта культурного наследия (далее – Объекта) без изменения особенностей, составляющих предмет охраны Объекта, юридическими лицами и индивидуальными предпринимателями, имеющими лицензию на осуществление деятельности по сохранению объектов культурного наследия (памятников истории и культуры) народов Российской Федерации в соответствии с законодательством Российской Федерации;
- хозяйственная деятельность, не нарушающая целостность Объекта и не создающая угрозы его повреждения, разрушения или уничтожения;
- приспособление Объекта для современного использования в соответствии с видами разрешенного функционального использования без изменения его особенностей, составляющих предмет охраны;
- воссоздание – регенерация на научной основе утраченных исторических элементов объекта культурного наследия;
- капитальный ремонт существующих объектов инженерной инфраструктуры (внешние сети водоснабжения, канализации, теплоснабжения, газоснабжения, электроснабжения, телефонизации) с последующей рекультивацией нарушенных участков;
- прокладка, ремонт и реконструкция дорожных коммуникаций, земляные и иные работы, не нарушающие целостность Объекта и не создающие угрозы его повреждения, разрушения или уничтожения;
- ремонт и реконструкция дорог, проездов, не нарушающих целостность Объекта и не создающие угрозы его повреждения, разрушения или уничтожения;
- благоустройство: использование в покрытии площадок, подходов и проездов традиционных материалов (камень, гранит и иные материалы, имитирующие натуральные), применение отдельно стоящего оборудования освещения, отвечающего характеристикам элементов исторической среды;



- проведение работ по озеленению, благоустройству территории, проводимых, в том числе, с применением методов реставрации, направленных на формирование наиболее близкого к историческому контексту восприятия Объекта;
- установка на фасадах Объекта информационных надписей и обозначений, мемориальных досок не выше первого этажа Объекта;
- проведение работ по выявлению и изучению объектов археологического наследия, располагающихся на территории Объекта, в порядке, предусмотренном действующим законодательством;
- консервация и музеефикация объектов культурного наследия, объектов археологического наследия, а также культурного слоя, на основании комплексных научно-исследовательских работ;
- обеспечение мер пожарной безопасности Объекта.

В границах территории Объекта запрещается:

- размещение объектов капитального строительства и их частей, а также проектирование, проведение землеустроительных работ, земляных, строительных, хозяйственных и иных работ, не связанных с сохранением Объекта;
- установка на фасаде и крыше Объекта кондиционеров, крупногабаритных антенн и иных элементов инженерного оборудования;
- прокладка объектов инженерной инфраструктуры (внешние сети водоснабжения, канализации, теплоснабжения, газоснабжения, электроснабжения, телефонизации) надземным способом;
- установка киосков, павильонов, навесов; малых архитектурных форм, за исключением восстановления утраченных;
- уничтожение предмета охраны Объекта.

ПРИЛОЖЕНИЕ 4  
к приказу управления  
государственной охраны объектов  
культурного наследия Самарской области  
от 21.06.2021 № 57

Предмет охраны объектов культурного наследия, включаемых в единый государственный реестр объектов культурного наследия (памятников истории и культуры) народов Российской Федерации

№ п/п	Наименование объекта культурного наследия	Местонахождение объекта культурного наследия (адрес)	Предмет охраны объекта культурного наследия
1.	Магазин купчихи Е.В.Пиненковой	Большеглушицкий район, с. Большая Глушица, площадь Революции, д. 1	<p>Градостроительные характеристики – расположение объекта по линии застройки площади Революции.</p> <p>Композиционная значимость - композиционная роль памятника, служащего акцентом в застройке села Большая Глушица.</p> <p>Габариты и силуэт здания - одноэтажное кирпичное здание, расположенное вдоль линии застройки площади Революции. Главный фасад имеет 5-освую фронтальную композицию.</p> <p>Секторы и направления видовых раскрытий, визуальные связи объекта - точки восприятия памятника с площади Революции и в створе застройки.</p> <p>Объемно-пространственная композиция - первоначальные форма, габариты и характеристики здания, сложившиеся в ходе его строительства.</p>

			<p>Крыша вальмового типа с металлическим покрытием.</p> <p>Материально-конструктивная структура - ограждающие конструкции из кирпича, оштукатурены, окрашены.</p> <p>Композиция и архитектурно-художественное оформление фасадов на дату строительства – главный фасад, имеющий симметричную 5-осевую фронтальную композицию; четыре оконных проема, расположенные по главному фасаду, и центральный проем входа с лучковыми перемычками; обрамление окон наличниками с прямыми сандриками с полуциркульной бровкой; венчающий карниз, декорированный аркатурным пояском; парапетные столбики и фигурная аттиковая стенка с квадратными ширинками; декоративная металлическая решетка кровли, угловые пилястры с прямоугольными ширинками.</p>
2.	<p>Дом-кинотеатр «Идеал» предпринимателя Ф.С.Тарасова</p>	<p>Большеглушицкий район, с. Большая Глушица, ул. Гагарина, д. 38</p>	<p>Градостроительные характеристики – расположение объекта на пересечении улиц Гагарина и Чапаевская.</p> <p>Композиционная значимость - формирование исторического фронта улиц Гагарина и Чапаевская.</p> <p>Габариты и силуэт здания - двухфасадное, двухэтажное, краснокирпичное, Г-образное в плане здание; скошенный угол на пересечении улиц Гагарина и Чапаевская.</p> <p>Секторы и направления видовых раскрытий, визуальные связи объекта - точки восприятия памятника с улиц Гагарина и Чапаевская.</p> <p>Объемно-пространственная композиция - первоначальные форма, габариты и характеристики здания, сложившиеся в ходе его строительства.</p> <p>Крыша - вальмовая со слуховым окном со стороны дворового</p>

			<p>фасада.</p> <p>Материально-конструктивная структура - кирпичные ограждающие конструкции стен.</p> <p>Композиция и архитектурно-художественное оформление фасадов на дату строительства – 12-осевая композиция главного фасада по ул. Гагарина; 5-осевая композиция бокового фасада по ул. Чапаевская; пропорции, габариты оконных и дверных проёмов; местоположение оконных и дверных проёмов; поребрики в простенках; подоконные ниши прямоугольной формы; междуэтажные и подоконные тяги; лопатки; фриз и деревянный карниз; рисунок оконных переплётов.</p>
3.	Дом купца Баландина	Большеглушицкий район, с. Большая Глушица, ул. Советская, д. 28	<p>Градостроительные характеристики – расположение объекта в ряду застройки улицы Советская в селе Большая Глушица.</p> <p>Композиционная значимость - композиционная роль памятника, формирующего фронт исторической застройки улицы Советская.</p> <p>Габариты, силуэт - объемно-планировочное решение здания, одноэтажное, на высоком цоколе, кирпичное, прямоугольное, расположенное вдоль линии улицы Советская; главный фасад имеет 7-осевую симметричную фронтальную композицию.</p> <p>Секторы и направления видовых раскрытий, визуальные связи объекта - точки восприятия памятника с улиц Советская и Октябрьская.</p> <p>Объемно-пространственная композиция - первоначальные форма, габариты и характеристики здания, сложившиеся в ходе его строительства.</p> <p>Крыша - кровля вальмовая.</p> <p>Композиция и архитектурно-художественное оформление фасадов на дату строительства – 7-осевая симметричная фронтальная</p>

			<p>композиция главного фасада; число, форма и габариты оконных и дверных проёмов; первоначальное декоративное оформление фасадов в традициях эклектики: наличники с замковыми камнями; подоконный фриз в виде пояска; завершающий фасад венчающий карниз с сухариками и поребриком; пилястры на углах главного фасада.</p>
4.	Административное здание	<p>Большеглушицкий район, с. Большая Глушица, ул. Советская, д. 34</p>	<p>Градостроительные характеристики – расположение объекта на пересечении улиц Советская и Чапаевская в селе Большая Глушица.</p> <p>Композиционная значимость - композиционная роль памятника, служащего угловым акцентом в застройке села Большая Глушица. Габариты и силуэт здания с четырьмя щипцами, один из которых выходит на перекресток, два – в сторону улицы Советская и один – в сторону улицы Чапаевская.</p> <p>Секторы и направления видовых раскрытий, визуальные связи объекта - точки восприятия памятника с улиц Советская, Чапаевская, Октябрьская.</p> <p>Объемно-пространственная композиция - первоначальные форма, габариты и характеристики здания, сложившиеся в ходе его строительства.</p> <p>Крыша - сложной конфигурации кровля с четырьмя щипцами.</p> <p>Материально-конструктивная структура - кирпичный первый этаж и деревянный второй этаж здания</p> <p>Композиция и архитектурно-художественное оформление фасадов на дату строительства – первоначальное декоративное оформление фасадов, в том числе количество, пропорции, габариты оконных и дверных проёмов; плоские торцовые доски, которые</p>

			имитируют каменные пилястры; венчающий декоративный карниз с многослойной резьбой, поддерживаемый деревянными консолями; декоративный фриз с глухой резьбой, имитирующей штукатурный декор; декоративные резные сандрики с треугольными бровками; треугольные щипцы с резными полотенцами и причелинами, завершающиеся деревянными шпильями, горизонтальная обшивка в уровне второго этажа.
5.	Торговая лавка	Большеглушицкий район, с. Большая Глушица, ул. Советская, д. 43	<p>Градостроительные характеристики – расположение объекта на пересечении Площади Революции и улицы Советская в селе Большая Глушица.</p> <p>Композиционная значимость - композиционная роль памятника заключается в формировании исторического облика застройки вокруг площади Революции в селе Большая Глушица.</p> <p>Секторы и направления видовых раскрытий, визуальные связи объекта - точки восприятия памятника с Площади Революции, а также со стороны улицы Советская.</p> <p>Объемно-пространственная композиция - первоначальные форма, габариты и характеристики здания, сложившиеся в ходе его строительства.</p> <p>Крыша - двускатная с покрытием листовым железом.</p> <p>Композиция и архитектурно-художественное оформление фасадов на дату строительства – 3-осевая фронтальная композиция главного торцевого фасада и 4-осевая композиция бокового фасада. Оконные проемы прямоугольные с лучковыми перемычками, декорированные наличниками. Сандрики с сухариками над оконными проемами. Венчающий карниз с сухариками. Декоративные пилястры в простенках и на углах фасада, аркатурный фриз.</p>

6.	Дом Кучкова	<p>Большеглушицкий район, с. Большая Глушица, ул. Советская, д. 53</p>	<p>Градостроительные характеристики – расположение объекта по улице Советская в селе Большая Глушица.</p> <p>Композиционная значимость - формирование исторического фронта застройки улицы Советская.</p> <p>Габариты и силуэт здания - объемно-планировочное решение дома: Г-образное в плане, всефасадное деревянное, одноэтажное здание.</p> <p>Секторы и направления видовых раскрытий, визуальные связи объекта - точки восприятия объекта с улицы Советская.</p> <p>Объемно-пространственная композиция - первоначальные форма, габариты и характеристики дома, сложившиеся в ходе его строительства.</p> <p>Крыша - вальмовая крыша с металлическим покрытием.</p> <p>Материально-конструктивная структура - деревянный одноэтажный сруб с обшивкой.</p> <p>Композиция и архитектурно-художественное оформление фасадов на дату строительства – главный фасад с 7-осевой симметричной фронтальной композицией.</p> <p>Прямоугольные оконные проёмы с наличниками и прямыми сандриками с треугольной бровкой, накладная пропильная резьба. Филенчатые лопатки по углам здания. Узкие прямоугольные оконные проемы центральной части главного фасада и дверной проём главного входа, объединенные сандриком с треугольной бровкой. Фриз, декорированный кронштейнами и накладными деталями и венчающий карниз. Два треугольных шипца. Прямоугольные оконные проемы боковых фасадов так же оформлены наличниками, завершают фасады фриз с накладными деталями, кронштейнами и венчающий карниз. Прямоугольные оконные проемы боковых фасадов</p>
----	-------------	--	--

			оформленные наличниками, завершают боковые фасады фриз с накладными деталями, кронштейнами и венчающий карниз.
7.	Дом Попова	Большеглушицкий район, с. Большая Глушица, ул. Советская, д. 81	<p>Градостроительные характеристики – расположение объекта на улице Советская в селе Большая Глушица.</p> <p>Композиционная значимость - формирование исторического фронта Советской улицы в селе Большая Глушица.</p> <p>Габариты, силуэт - объемно-планировочное решение дома, силуэт которого образован Г-образным планом здания, с характерным декоративным убранством для русского деревянного зодчества.</p> <p>Секторы и направления видовых раскрытий, визуальные связи объекта - точки восприятия памятника с улицы Советская.</p> <p>Объемно-пространственная композиция - первоначальные форма, габариты и характеристики здания, сложившиеся в ходе его строительства.</p> <p>Крыша - скатная крыша с покрытием из листового кровельного железа, выполненного позднее.</p> <p>Материально-конструктивная структура - одноэтажный деревянный сруб, обшитый тесом.</p> <p>Композиция и архитектурно-художественное оформление фасадов на дату строительства – одноэтажное, деревянное, обшитое тесом Г-образное в плане здание на кирпичном цоколе, расположенное вдоль линии улицы Советская.</p> <p>Главный (юго-западный) фасад с 6-осевой композицией, ориентирован на улицу Советская. Прямоугольные оконные проёмы декорированные наличниками с пропиленной резьбой, с прямыми сандриками с треугольной бровкой с накладной</p>



			<p>пропильной резьбой. Завершение фасада широким фризом с накладной резьбой, венчающим карнизом с накладной резьбой и кронштейнами. Треугольные щипцы с боковых сторон главного фасада.</p> <p>Юго-восточный фасад с 3-осевой композицией. Прямоугольные оконные проёмы с деревянными наличниками без декоративных элементов. Завершение боковых фасадов широким фризом с накладной резьбой, венчающим карнизом с накладной резьбой и кронштейнами.</p>
--	--	--	---