



**УПРАВЛЕНИЕ ГОСУДАРСТВЕННОЙ ОХРАНЫ  
ОБЪЕКТОВ КУЛЬТУРНОГО НАСЛЕДИЯ  
САМАРСКОЙ ОБЛАСТИ**

**ПРИКАЗ**

от «21» июня 2024 г.

№ 161

Об исключении выявленных объектов культурного наследия из Перечня выявленных объектов культурного наследия Самарской области, включении их в единый государственный реестр объектов культурного наследия (памятников истории и культуры) народов Российской Федерации, утверждении границ территорий, режима использования территории и предметов охраны объектов культурного наследия

В соответствии с Федеральным законом от 25.06.2002 № 73-ФЗ «Об объектах культурного наследия (памятниках истории и культуры) народов Российской Федерации» (далее – Федеральный закон № 73-ФЗ), Законом Самарской области от 08.12.2008 № 142-ГД «Об объектах культурного наследия (памятниках истории и культуры) народов Российской Федерации, расположенных на территории Самарской области», на основании заключений государственной историко-культурной экспертизы, ПРИКАЗЫВАЮ:

1. Исключить из Перечня выявленных объектов культурного наследия, расположенных на территории Самарской области, выявленные объекты культурного наследия согласно приложению 1 к настоящему приказу.

2. Включить в единый государственный реестр объектов культурного наследия (памятников истории и культуры) народов Российской Федерации в качестве объектов культурного наследия регионального значения объекты культурного наследия согласно приложению 2 к настоящему приказу.

3. Утвердить границы территорий объектов культурного наследия, указанных в приложении 2 к настоящему приказу, согласно приложению 3 к настоящему приказу.

4. Утвердить предмет охраны объектов культурного наследия, указанных в приложении 2 к настоящему приказу, согласно приложению 4 к настоящему приказу.

5. Отделу государственной охраны управления государственной охраны объектов культурного наследия Самарской области:

5.1. внести в Единый реестр объектов культурного наследия (памятники истории и культуры) народов Российской Федерации сведения, предусмотренные пунктами 2-7, 10 части 3 статьи 20 Федерального закона № 73-ФЗ.

Срок: в течение 15 рабочих дней со дня принятия решения.

5.2. направить письменные уведомления собственникам или иным законным владельцам объектов культурного наследия, указанных в приложении 2 к настоящему приказу, о включении в единый государственный реестр объектов культурного наследия (памятников истории и культуры) народов Российской Федерации.

Срок: в течение 3 рабочих дней со дня принятия решения.

5.3. направить копию настоящего приказа в орган регистрации прав.

Срок: в течение 5 рабочих дней со дня принятия решения.

5.4. представить сведения о наличии границ территорий объектов культурного наследия согласно приложению 3 к настоящему приказу в установленном порядке в орган, осуществляющий деятельность по ведению государственного кадастра недвижимости.

Срок – в течение 5 дней со дня принятия решения.

5.5. разместить сведения о границах территорий объектов культурного наследия, указанные в приложении 3 к настоящему приказу, в установленном порядке в федеральной государственной информационной системе территориального планирования.

Срок – в течение 5 дней со дня принятия решения.


5.6. направить копию настоящего приказа в администрацию городского округа Самара.

Срок – в течение 5 дней со дня принятия решения.

6. Опубликовать настоящий приказ в средствах массовой информации.

7. Контроль за исполнением настоящего приказа возлагаю на начальника отдела государственной службы и организационного сопровождения.

Врио руководителя  
управления государственной охраны  
объектов культурного наследия  
Самарской области



И.С.Стафеев

ПРИЛОЖЕНИЕ 1  
к приказу управления  
государственной охраны объектов  
культурного наследия Самарской области  
от 21.06.2024 № 161

Выявленные объекты культурного наследия, по которым принято решение об исключении их из Перечня выявленных объектов культурного наследия, расположенных на территории Самарской области

№ п/п	Наименование объекта	Местонахождение объекта (адрес)	Дата возникновения
1.	Дом жилой	г. Самара, проспект Масленникова, 8	50-е гг. XX в.
2.	Дом жилой	г. Самара, проспект Масленникова, 10	50-е гг. XX в.

ПРИЛОЖЕНИЕ 2  
к приказу управления  
государственной охраны объектов  
культурного наследия Самарской области  
от 21.06.2024 № 161

Объект культурного наследия, по которому принято решение о включении в единый государственный реестр объектов культурного наследия (памятников истории и культуры) народов Российской Федерации в качестве объекта культурного наследия регионального значения

№ п/п	Наименование объекта культурного наследия	Местонахождение объекта культурного наследия (адрес)	Дата создания объекта культурного наследия, дата основных изменений (перестроек) объекта	Вид объекта культурного наследия
1.	Дом жилой	г. Самара, проспект Масленникова, д. 8	1950- е годы	Памятник градостроительства и архитектуры
2.	Дом жилой	г. Самара, проспект Масленникова, д. 10	1954 г.	Памятник градостроительства и архитектуры

ПРИЛОЖЕНИЕ 3  
к приказу управления  
государственной охраны объектов  
культурного наследия Самарской области  
от 21.06.2024 № 161

Границы территории объекта культурного наследия регионального значения  
«Дом жилой», расположенного по адресу: г. Самара, проспект Масленникова, д. 8

Границы территории объекта культурного наследия описываются пятью  
точками и проходят:

- 1-2 От начальной северной точки 1 поворачивают на юго-восток и идут  
86,60 м до точки 2.
- 2-3 Далее от точки 2 поворачивают на юго-запад и идут 20,00 м до точки 3.  
Далее от точки 3 поворачивают на северо-запад и идут 87,40 м
- 3-4 до точки 4.
- 4-1 Далее от точки 4 поворачивают на северо-восток и идут через точку 5  
20,0 м до исходной начальной точки 1.

Координатное описание границ территории объекта культурного наследия

№ точки	Координаты	
	X	Y
1	389566.67	1374982.16
2	389498.62	1375035.76
3	389486.21	1375020.08
4	389555.09	1374966.29
5	389560.34	1374973.48
1	389566.67	1374982.16

## Схема границ территории объекта культурного наследия



Границы территории объекта культурного наследия регионального значения  
«Дом жилой», расположенного по адресу: г. Самара,  
проспект Масленникова, д. 10

Границы территории объекта культурного наследия описываются пятью точками и проходят:

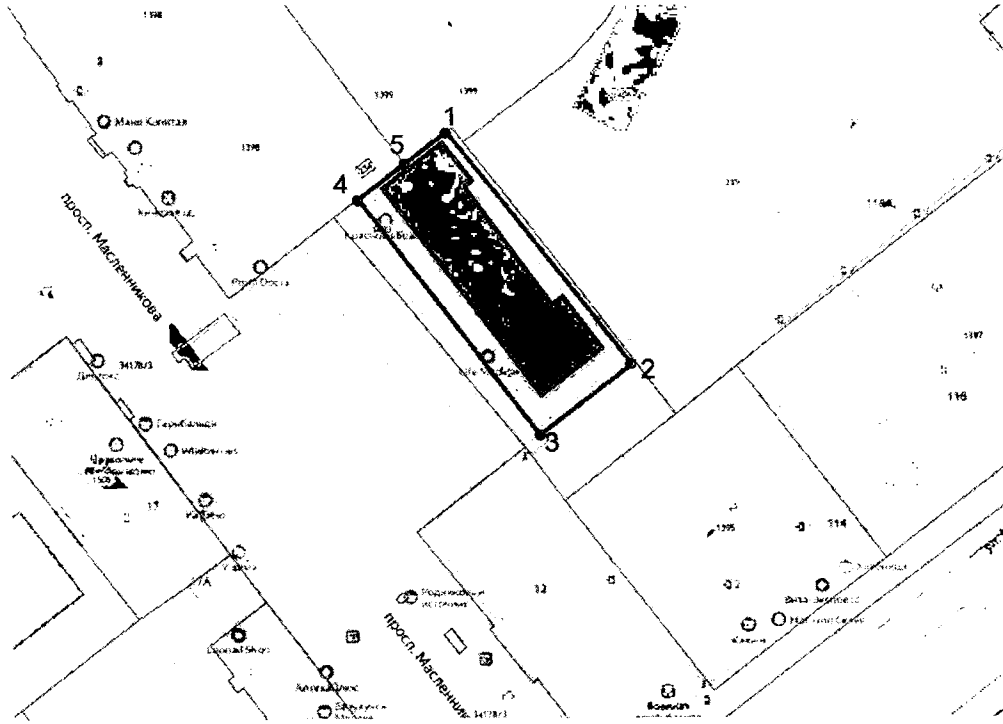
- 1-2 От начальной точки 1 поворачивают на юго-восток и идут 62,00 м до точки 2.
- 2-3 Далее от точки 2 поворачивают на юго-запад и идут 20,00 м до точки 3.
- 3-4 Далее от точки 3 поворачивают на северо-запад и идут 62,00 м до точки 4.
- 4-1 Далее от точки 4 поворачивают на северо-восток и идут через точку 5 20,00 м до начальной точки 1.



Координатное описание границ территории объекта культурного наследия

№ точки	Координаты	
	X	Y
1	389518.9402	1375061.4128
2	389470.7524	1375100.0815
3	389458.8694	1375085.2732
4	389507.1561	1375046.5600
5	389515.0300	1375056.5400
1	389518.9402	1375061.4128



### Схема границ территории объекта культурного наследия



-  – Объект культурного наследия
-  – Границы территории объекта
- 1** – Характерная поворотная точка

## Режим использования земельных участков в границах территории объектов культурного наследия

В границах территории объекта культурного наследия разрешается:

- ремонт, консервация, реставрация объекта культурного наследия с использованием аналоговых методов и без изменения особенностей, составляющих предмет охраны объекта культурного наследия, юридическими лицами и индивидуальными предпринимателями, имеющими лицензию на осуществление деятельности по сохранению объектов культурного наследия (памятников истории и культуры) народов Российской Федерации в соответствии с законодательством Российской Федерации;
- воссоздание утраченных построек на основе данных археологических полевых работ и архивных картографических материалов;
- хозяйственная деятельность, не нарушающая целостность объекта культурного наследия и не создающая угрозы его повреждения, разрушения или уничтожения;
- приспособление объекта культурного наследия и его территории для современного использования в соответствии с видами разрешенного функционального использования без изменения его особенностей, составляющих предмет охраны;
- воссоздание – регенерация на научной основе, а также с использованием аналогов, утраченных исторических элементов и объектов;
- капитальный ремонт существующих объектов инженерной инфраструктуры (внешние сети водоснабжения, канализации, теплоснабжения, газоснабжения, электроснабжения, телефонизации) с последующей рекультивацией нарушенных участков;
- прокладка, ремонт и реконструкция дорожных коммуникаций, земляные и иные работы, не нарушающие целостность объекта культурного наследия и не создающие угрозы его повреждения, разрушения или уничтожения;
- ремонт и реконструкция дорог, проездов, не нарушающих целостность объекта культурного наследия и не создающие угрозы его повреждения, разрушения или уничтожения;

- ландшафтное благоустройство территории: рубки ухода, посадка деревьев, кустарников, организация цветочных партеров, использование в покрытии площадок, подходов, проездов, спусков (лестниц) традиционных материалов (камень, дерево, гранит и иные материалы, имитирующие натуральные), применение отдельно стоящего оборудования освещения, отвечающего характеристикам элементов исторической среды, воссоздание с использованием аналогового метода;
- проведение работ по озеленению, благоустройству территории, проводимых, в том числе, с применением методов реставрации, направленных на формирование наиболее близкого к историческому контексту восприятия объекта культурного наследия;
- установка на фасадах объекта культурного наследия информационных надписей и обозначений, мемориальных досок не выше первого этажа объекта культурного наследия;
- проведение работ по выявлению и изучению объектов археологического наследия, располагающихся на территории объекта культурного наследия, в порядке, предусмотренном действующим законодательством, фиксация и экспонирование объектов археологического наследия и мемориальных объектов;
- консервация и музеефикация объектов культурного наследия, объектов археологического наследия, а также культурного слоя, на основании комплексных научно-исследовательских работ;
- установка памятных знаков, скульптур, информационных стендов;
- обеспечение мер пожарной безопасности объекта культурного наследия.

В границах территории объекта культурного наследия запрещается:

- размещение объектов капитального строительства и их частей не связанных с объектом культурного наследия и историей места, а также не обусловленных задачами приспособления объекта культурного наследия и его территории к современному использованию;
- установка на фасаде и крыше объекта культурного наследия и воссоздаваемых построек кондиционеров, крупногабаритных антенн и иных элементов инженерного оборудования;

- прокладка объектов инженерной инфраструктуры (внешние сети водоснабжения, канализации, теплоснабжения, газоснабжения, электроснабжения, телефонизации) надземным и наземным способами;
- установка киосков, павильонов, навесов, малых архитектурных форм, не связанных с историей места и не увязанных с объектом культурного наследия по своему архитектурному решению, истории и функции;
- уничтожение предмета охраны объекта культурного наследия.

ПРИЛОЖЕНИЕ 4  
к приказу управления  
государственной охраны объектов  
культурного наследия Самарской области  
от 21.06.2024 № 167

Предмет охраны объектов культурного наследия, включаемых в единый государственный реестр объектов культурного наследия (памятников истории и культуры) народов Российской Федерации

№ п/п	Наименование объекта культурного наследия	Местонахождение объекта культурного наследия (адрес)	Предмет охраны объекта культурного наследия
1.	Дом жилой	г. Самара, проспект Масленникова, д. 8	<p>Градостроительные характеристики:</p> <ul style="list-style-type: none"><li>- композиционная значимость - композиционная роль объекта, расположенного на пересечении проспекта Масленникова и улицы Складенко,</li><li>- секторы и направления видовых раскрытий, визуальные связи объекта - точки восприятия объекта с проспекта Масленникова и улицы Складенко. Участки вдоль улиц образуют зону видимости объекта и формирования видов.</li></ul> <p>Архитектурные и конструктивные характеристики фасадов:</p> <ul style="list-style-type: none"><li>- здание трехэтажное прямоугольное в плане, состоит из трех разно размерных прямоугольных объемов,</li><li>- крыша двускатная,</li></ul> <p>главный фасад:</p> <ul style="list-style-type: none"><li>- внешний архитектурный облик решен в стиле советского неоклассицизма,</li><li>- стены выполнены из глиняного кирпича на известковом растворе, оштукатурены и окрашены. Плоскость стены в уровне первого этажа отделана рустом,</li></ul>

			<ul style="list-style-type: none"> <li>- междуэтажный карнизный пояс,</li> <li>- пилястры в верхней части со стилизованными капителями простого прямоугольного сечения,</li> <li>- оконные проемы: в уровне первого – прямоугольные, без декора; в уровне второго этажа - с пилястрами и прямым сандриком,</li> <li>- балконы с ограждением в виде гипсовых балясин (требуется воссоздание),</li> <li>- венчающий карнизный пояс многопрофильный, с сухариками,</li> <li>- входные группы на главном фасаде выполнены в виде ризалитов с венчающими фронтонами. В уровне второго и третьего этажа ризалиты выделены пилястрами. Дверные проемы с полукруглой перемычкой,</li> </ul> <p style="text-align: center;">боковые фасады:</p> <ul style="list-style-type: none"> <li>- входные группы без ризалитов. Дверные проемы с полукруглыми перемычками,</li> <li>- пилястры в уровне второго и третьего этажей,</li> <li>- оконные проемы объединены по одной оси в единые широкие прямоугольные окна, оформленные фигурной рамой в уровне второго этажа.</li> </ul>
2.	Дом жилой	г. Самара, проспект Масленникова, д. 10	<p style="text-align: center;">Градостроительные характеристики:</p> <ul style="list-style-type: none"> <li>- композиционная значимость - композиционная роль объекта, служащего акцентом в застройке квартала,</li> <li>- секторы и направления видовых раскрытий, визуальные связи объекта - точки восприятия объекта с проспекта Масленникова. Участки вдоль улицы образуют зону видимости объекта и формирования видов.</li> </ul> <p style="text-align: center;">Архитектурные и конструктивные характеристики фасадов здания:</p> <ul style="list-style-type: none"> <li>- здание трехэтажное прямоугольное в плане, с ризалитами,</li> <li>- крыша двускатная,</li> </ul> <p style="text-align: center;">главный фасад:</p>

			<ul style="list-style-type: none"> <li>- внешний архитектурный облик решен в стиле советского неоклассицизма,</li> <li>- стены выполнены из кирпича, оштукатурены, окрашены. Плоскость стены в уровне первого этажа отделана рустом,</li> <li>- треугольный щипец с широким венчающим карнизом с сухариками,</li> <li>- междуэтажный карнизный пояс. В уровне четвертого этажа межэтажный карниз по бокам украшен вазонами,</li> <li>- пилястры рустованные, со стилизованными капителями простого прямоугольного сечения с барельефом в виде пятиконечных звезд,</li> <li>- филенки с барельефом в виде серпа и молота,</li> <li>- входная группа: на главном фасаде - с широкими профилированными наличниками и сандриком с кронштейнами по бокам, на боковом фасаде – с полукруглой перемычкой, узкими профилированными наличниками,</li> <li>- оконные проемы прямоугольные, без декора. Часть проемов в уровнях второго, третьего и четвертого этажей попарно сгруппированы. В уровне четвертого этажа проемы с широкими наличниками сложного профиля и сандриками. По третьей оси пара сгруппированных оконных проемов с декор в виде пилястр и сдвоенного сандрика, над которым в тимпане располагается люкарна, обрамленная полукруглым наличником,</li> <li>- балконы с профилированной тягой и кронштейнами,</li> <li>- широкий венчающий карнизный пояс сложного профиля, с сухариками.</li> </ul>
--	--	--	---------------------------------------------------------------------------------------------------------------------------------------------------------------------------------------------------------------------------------------------------------------------------------------------------------------------------------------------------------------------------------------------------------------------------------------------------------------------------------------------------------------------------------------------------------------------------------------------------------------------------------------------------------------------------------------------------------------------------------------------------------------------------------------------------------------------------------------------------------------------------------------------------------------------------------------------------------------------------------------------------------------------------------------------------------------------------------------------------------------------------------------------------------------------------------------------------------------------------------------------------------------------------------------------------------------------------------------------------------------------------------------------------------------

*Предмет охраны может быть уточнен при разработке Проекта предмета охраны и внесен в нормативно-правовой акт, утверждаемый в соответствии с требованием законодательства*