



ПРАВИТЕЛЬСТВО САРАТОВСКОЙ ОБЛАСТИ

ПОСТАНОВЛЕНИЕ

от 23 июля 2021 года № 580-П

г. Саратов

О введении запрета охоты на территории некоторых участков общедоступных охотничьих угодий

В соответствии с Федеральным законом «О животном мире» и на основании Устава (Основного Закона) Саратовской области Правительство Саратовской области ПОСТАНОВЛЯЕТ:

1. Ввести запрет на осуществление промысловой охоты, любительской и спортивной охоты на участке общедоступных охотничьих угодий «Барсучий» Лысогорского района общей площадью 10,5 тыс. га в границах согласно приложению № 1.

2. Ввести запрет на осуществление промысловой охоты, любительской и спортивной охоты на участке общедоступных охотничьих угодий «Дьяковский Лес» Краснокутского и Ровенского районов общей площадью 10,7 тыс. га в границах согласно приложению № 2.

3. Ввести запрет на осуществление промысловой охоты, любительской и спортивной охоты на участке общедоступных охотничьих угодий «Черные Воды» Энгельсского и Марксовского районов общей площадью 8,7 тыс. га в границах согласно приложению № 3.

4. Ввести запрет на осуществление промысловой охоты, любительской и спортивной охоты на участке общедоступных охотничьих угодий «Царевщинское» Балтайского муниципального района общей площадью 17,2 тыс. га в границах согласно приложению № 4.

5. Ввести запрет на осуществление промысловой охоты, любительской и спортивной охоты на участке общедоступных охотничьих угодий «Михайловское» Воскресенского муниципального района общей площадью 6,4 тыс. га в границах согласно приложению № 5.

6. Ввести запрет на осуществление промысловой охоты, любительской и спортивной охоты на участке общедоступных охотничьих угодий «Натальино» Балаковского района общей площадью 14,9 тыс. га в границах согласно приложению № 6.

7. Признать утратившим силу постановление Правительства Саратовской области от 5 июля 2018 года № 373-П «О введении запрета охоты на территории некоторых участков общедоступных охотничьих угодий».

8. Министерству информации и печати области опубликовать настоящее постановление в течение десяти дней со дня его подписания.

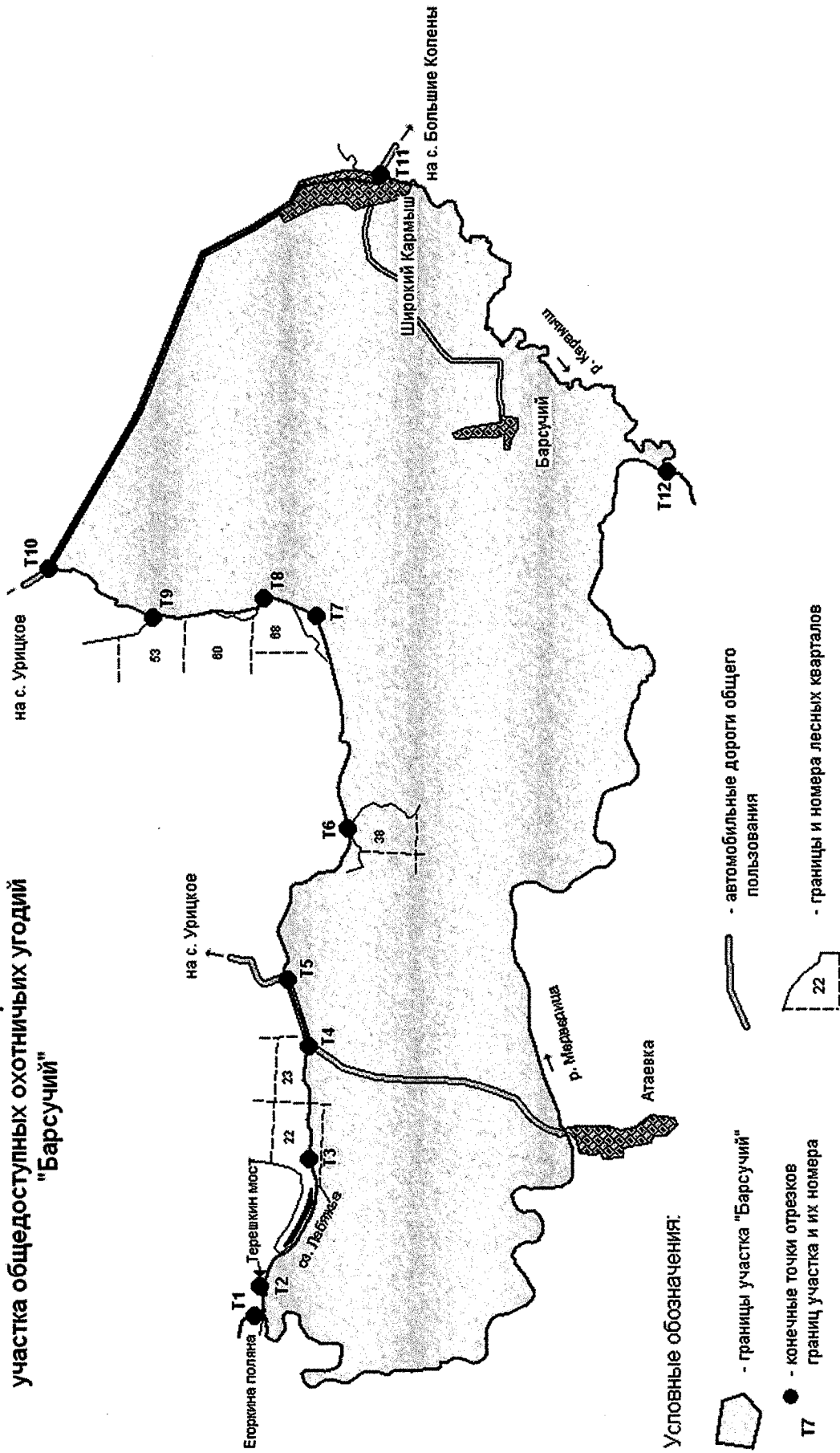
9. Настоящее постановление вступает в силу со дня его официального опубликования.

**Вице-губернатор Саратовской области –
Председатель Правительства
Саратовской области**





Р.В. Бусаргин

СХЕМА ГРАНИЦ
участка общедоступных охотничьих угодий
"Барсучий"



Условные обозначения:

-  - границы участка "Барсучий"
-  - конечные точки отрезков границ участка и их номера
-  - автомобильные дороги общего пользования
-  - границы и номера лесных кварталов

**Описание границ участка общедоступных охотничьих угодий
«Дьяковский Лес» Краснокутского и Ровенского районов**

Северо-западная граница: от точки Т1 у северо-западной оконечности лесного квартала № 138 Комсомольского участкового лесничества Дьяковского лесничества (далее все указанные в описании лесные кварталы принадлежат к Комсомольскому участковому лесничеству Дьяковского лесничества) по северной границе лесных кварталов № 138, № 145, № 146, № 151 и № 152 до точки Т2, от точки Т2 по западной границе лесного квартала № 8 до точки Т3, от точки Т3 по северной границе лесных кварталов № 8 и № 3 до точки Т4, от точки Т4 по западной и северной границе лесного квартала № 2 до точки Т5, от точки Т5 по западной, северной и восточной границам лесного квартала № 1 до точки Т6, от точки Т6 по северной границе лесных кварталов № 4, № 5, № 6 и № 7 до точки Т7;

северо-восточная граница: от точки Т7 по восточной границе лесных кварталов № 7, № 13, № 19 до точки Т8 у северо-западной оконечности лесного квартала № 20, от точки Т8 по грунтовой дороге, проходящей через лесные кварталы № 20, № 32, № 33, № 54 и № 73, до точки Т9, от точки Т9 по грунтовой дороге, проходящей через точки Т10 и Т11, до точки Т12 в с. Дьяковка;

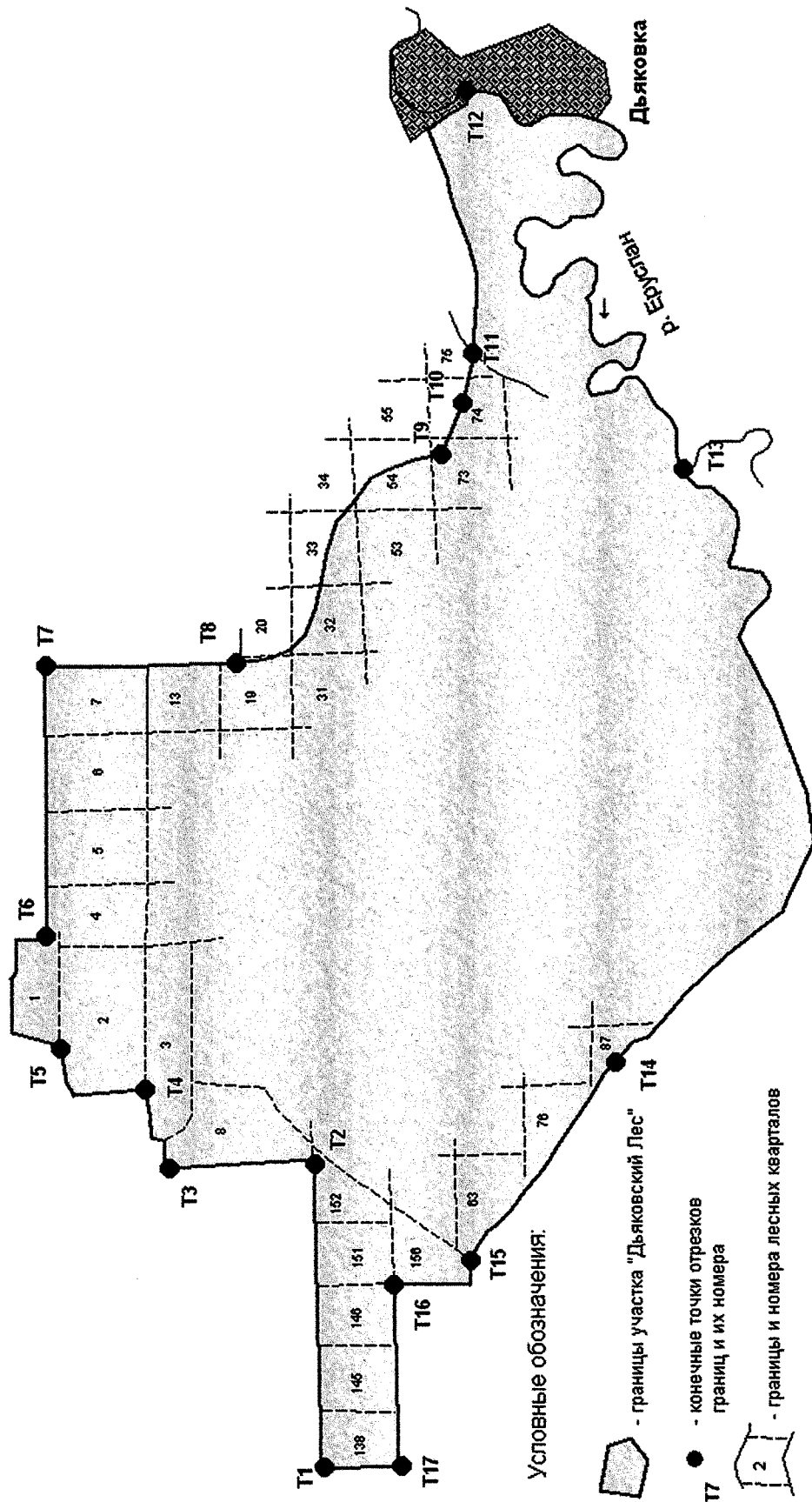
южная и юго-западная границы: от точки Т12 вниз по среднему течению р. Еруслан до пересечения ее с административной границей Волгоградской области в точке Т13, от точки Т13 по административной границе Волгоградской области до точки Т14, от точки Т14 по юго-западной границе лесных кварталов № 87, № 76 и № 63 до точки Т15, от точки Т15 по южной и западной границе лесного квартала № 156 до точки Т16, от точки Т16 по южной границе лесных кварталов № 146, № 145, № 138 до точки Т17, от точки Т17 по западной границе лесного квартала № 138 до точки Т1.

Географические координаты точек:




№ точки	СШ	ВД	№ точки	СШ	ВД
Т1	50°44'59"	46°29'28"	Т10	50°43'39"	46°42'56"
Т2	50°44'59"	46°33'37"	Т11	50°43'34"	46°43'31"
Т3	50°46'12"	46°33'34"	Т12	50°43'36"	46°46'47"
Т4	50°46'18"	46°34'33"	Т13	50°41'57"	46°42'01"
Т5	50°46'55"	46°35'08"	Т14	50°42'41"	46°34'33"
Т6	50°47'05"	46°36'32"	Т15	50°43'47"	46°32'19"
Т7	50°47'04"	46°39'52"	Т16	50°44'23"	46°31'54"
Т8	50°45'32"	46°39'49"	Т17	50°44'22"	46°29'28"
Т9	50°43'50"	46°42'18"			

СХЕМА ГРАНИЦ

участка общедоступных охотничьих угодий "Дьяковский Лес"



Условные обозначения:

-  - границы участка "Дьяковский Лес"
-  - конечные точки отрезков границ и их номера
-  - границы и номера лесных кварталов

**Описание границ участка общедоступных охотничьих угодий
«Черные Воды» Энгельского и Марксовского районов**

Северная граница: от точки Т1 на участке 2119 км основного судового хода вверх по среднему течению р. Волги до точки Т2 на участке 2108 км основного судового хода, от точки Т2 вверх по среднему течению р. Волги между ее левым берегом и правым берегом о. Березниковский до точки Т3 на участке 2100 км основного судового хода;

юго-восточная граница: от точки Т3 до точки Т4 по прямой линии поперек течения р. Волги до устья р. Большой Караман, от точки Т4 вверх по среднему течению р. Большой Караман до точки Т5, от точки Т5 по протоке в западном направлении, затем по старице р. Большой Караман до ее западной оконечности до точки Т6;

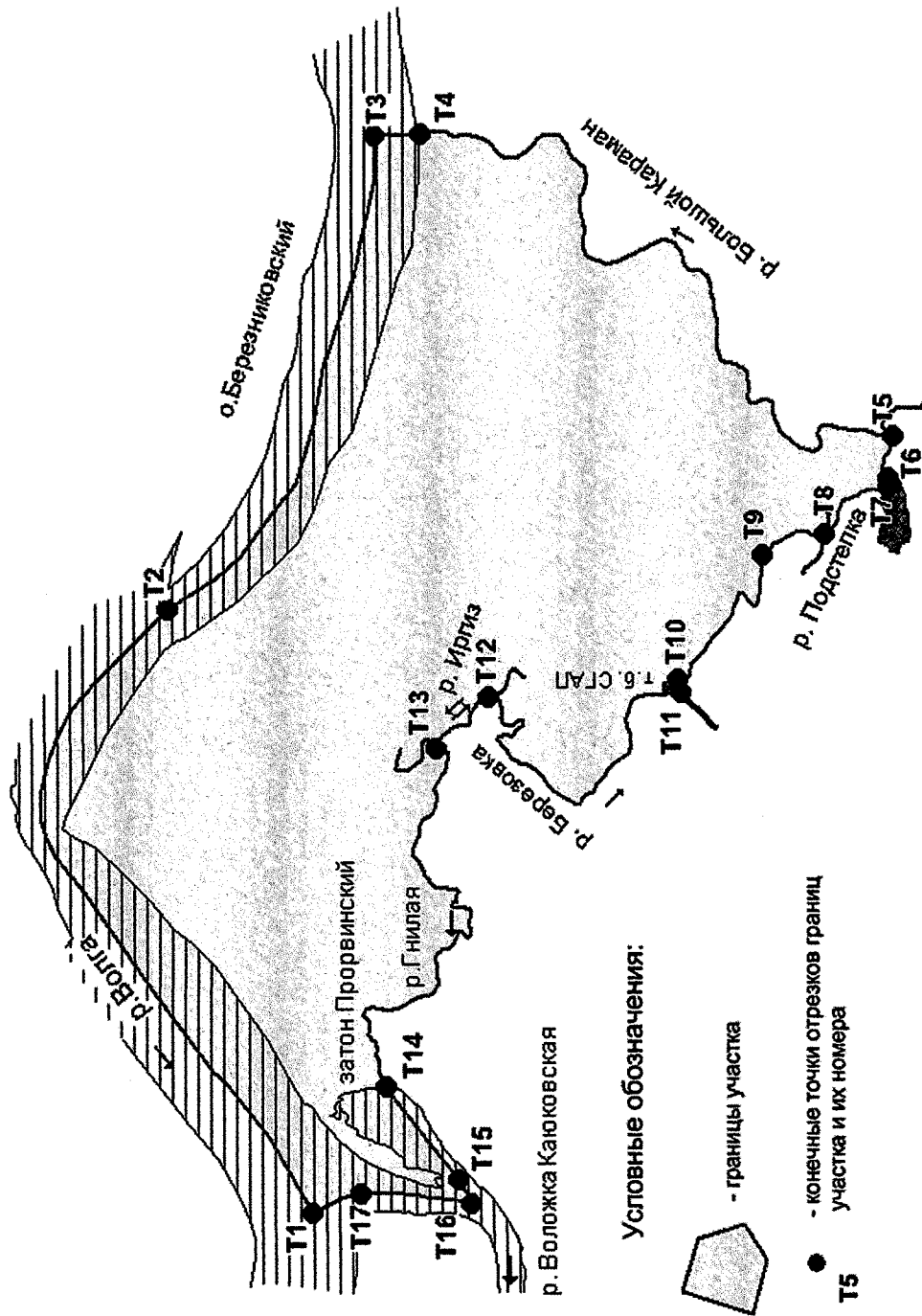
юго-западная граница: от точки Т6 по прямой линии до точки Т7 в с. Усть-Караман, от точки Т7 по грунтовой дороге, идущей в северном, затем в северо-западном направлении до пересечения ее с р. Подстепкой в точке Т8, от точки Т8 по грунтовой дороге, идущей в северном направлении до точки Т9 у домика лесника, от точки Т9 по грунтовой дороге, идущей в северо-западном направлении до точки Т10 у турбазы федерального государственного бюджетного образовательного учреждения высшего образования «Саратовская государственная юридическая академия», от точки Т10 до точки Т11 по опушке леса до р. Березовки, от точки Т11 вверх по среднему течению р. Березовки до пересечения с р. Иргиз в точке Т12, от точки Т12 по среднему течению р. Иргиз в северо-западном направлении (направление течения периодически меняется) до пересечения с р. Гнилой в точке Т13, от точки Т13 вниз по среднему течению р. Гнилой до выхода ее в Прорвинский затон в точке Т14, от точки Т14 до точки Т15 по прямой линии через Прорвинский затон до входа в него со стороны р. Воложки Каюковской, от точки Т15 по прямой линии до точки Т16 на среднем течении р. Воложки Каюковской, от точки Т16 до точки Т17 вверх по среднему течению р. Воложки Каюковской до входа в нее со стороны р. Волги, от точки Т17 по прямой линии поперек течения р. Волги до точки Т1.

Географические координаты точек:

№ точки	СШ	ВД	№ точки	СШ	ВД
Т1	51°44'13"	46°24'18"	Т10	51°41'18"	46°31'10"
Т2	51°45'23"	46°32'03"	Т11	51°41'16"	46°30'59"
Т3	51°43'43"	46°38'08"	Т12	51°42'47"	46°30'56"
Т4	51°43'21"	46°38'08"	Т13	51°43'14"	46°30'12"
Т5	51°39'33"	46°34'17"	Т14	51°43'38"	46°25'56"
Т6	51°39'36"	46°33'44"	Т15	51°43'03"	46°24'44"
Т7	51°39'36"	46°33'37"	Т16	51°42'57"	46°24'26"
Т8	51°40'06"	46°33'01"	Т17	51°43'50"	46°24'34"
Т9	51°40'37"	46°32'45"			

СХЕМА ГРАНИЦ

участка общедоступных охотничьих угодий "Черные Воды"



**Описание границ участка общедоступных охотничьих угодий
«Царевщинское» Балтайского муниципального района**

Северо-западная граница: от точки Т1 на пересечении автомобильной дороги общего пользования регионального значения «Балтай – Малая Караваявка» с р. Кочелай, по указанной автомобильной дороге до точки Т2 в д. Андреевка, от точки Т2 по грунтовой дороге, идущей в северо-восточном направлении до точки Т3 в с. Большая Караваявка, от точки Т3 по грунтовой дороге, идущей в северном направлении, до точки Т4, от точки Т4 по грунтовой дороге, идущей в восточном направлении, до точки Т5;

северо-восточная граница: от точки Т5 по грунтовой дороге, идущей в юго-восточном направлении, до точки Т6 в с. Донгуз, от точки Т6 по грунтовой дороге, идущей в восточном направлении, до пересечения ее с р. Донгуз в точке Т7, от точки Т7 до точки Т8 вниз по среднему течению р. Донгуз до моста у с. Новая Лопастейка;

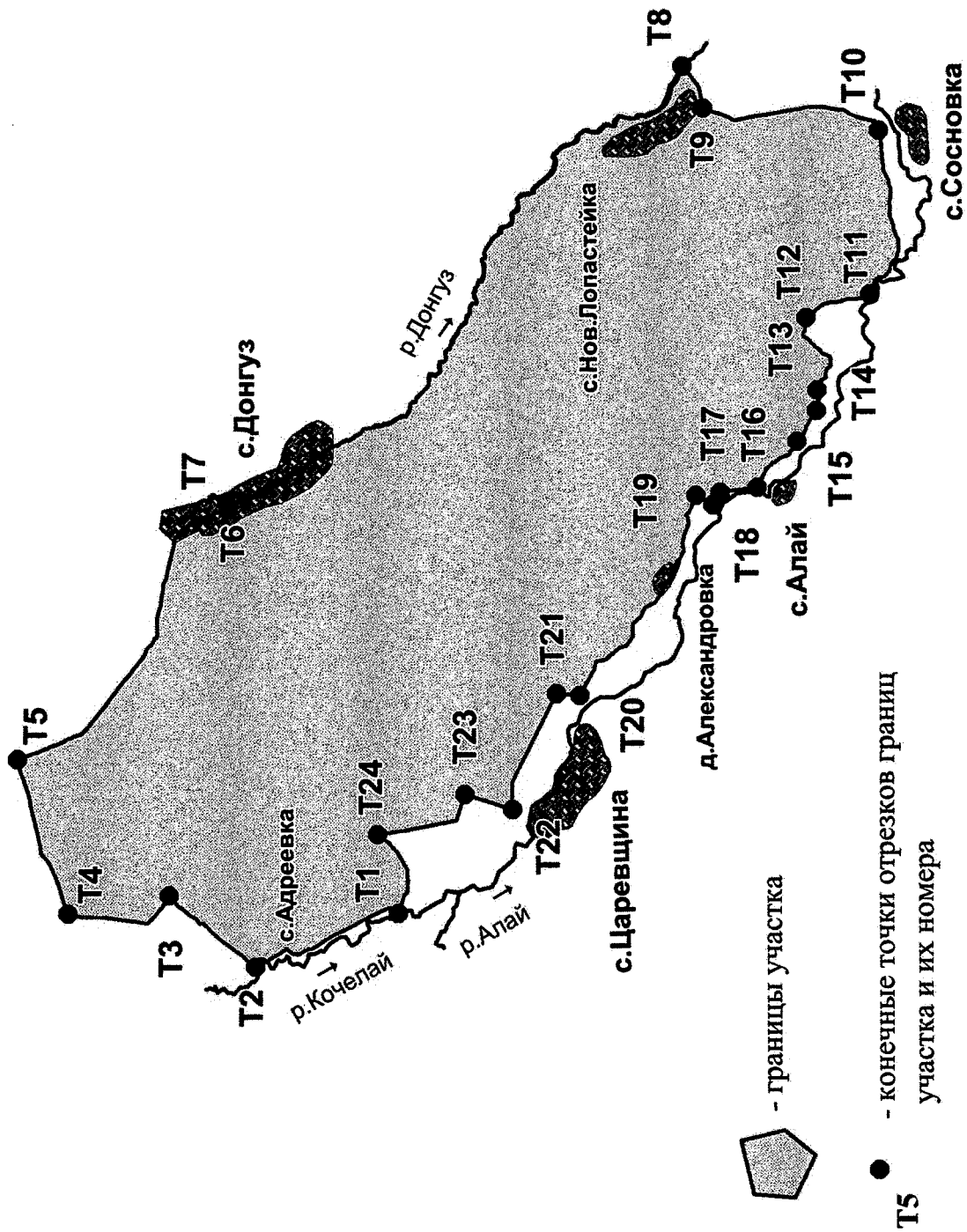
юго-восточная граница: от точки Т8 по грунтовой дороге, идущей в западном направлении, до выхода ее на автомобильную дорогу общего пользования регионального значения «Сосновка – Новая Лопастейка» в точке Т9, от точки Т9 до точки Т10 по вышеуказанной автомобильной дороге общего пользования регионального значения до пересечения ее с грунтовой второстепенной дорогой в с. Сосновка;

юго-западная граница: от точки Т10 по грунтовой дороге, идущей в западном направлении, до точки Т11, от точки Т11 по грунтовой дороге, идущей в северо-западном направлении, до точки Т12, от точки Т12 по грунтовой дороге, идущей в западном направлении, до точки Т13, от точки Т13 по грунтовой дороге, идущей в западном направлении, до точки Т14, от точки Т14 по грунтовой дороге, идущей в северо-западном направлении, до точки Т15, от точки Т15 по грунтовой дороге, идущей в северо-западном направлении, до точки Т16, от точки Т16 по грунтовой дороге, идущей в северном направлении, до точки Т17, от точки Т17 по грунтовой дороге, идущей в северо-западном направлении, до точки Т18, от точки Т18 по грунтовой дороге, идущей в северо-восточном направлении, до точки Т19, от точки Т19 по грунтовой дороге, идущей в северо-западном направлении, проходящей через д. Александровка, до точки Т20, от точки Т20 по грунтовой дороге, идущей в северном направлении, до точки Т21, от точки Т21 по грунтовой дороге, идущей в северо-западном направлении, до точки Т22, от точки Т22 по грунтовой дороге, идущей в северном направлении, до точки Т23, от точки Т23 по грунтовой дороге, идущей в западном, далее в северном направлении, до точки Т24 на пересечении с дорогой муниципального значения «Балтай – Донгуз», от точки Т24 по указанной дороге, идущей в западном направлении, до точки Т1.

Географические координаты точек:

№ точки	СШ	ВД
T1	52° 28' 18"	46° 40' 36"
T2	52° 29' 60"	46° 39' 35"
T3	52° 31' 1"	46° 40' 56"
T4	52° 32' 13"	46° 40' 35"
T5	52° 32' 49"	46° 43' 30"
T6	52° 30' 19"	46° 48' 12"
T7	52° 30' 20"	46° 48' 19"
T8	52° 24' 56"	46° 56' 31"
T9	52° 24' 41"	46° 55' 44"
T10	52° 22' 36"	46° 55' 18"
T11	52° 22' 43"	46° 52' 13"
T12	52° 23' 29"	46° 51' 47"
T13	52° 23' 21"	46° 50' 25"
T14	52° 23' 21"	46° 50' 2"
T15	52° 23' 35"	46° 49' 28"
T16	52° 24' 3"	46° 48' 35"
T17	52° 24' 29"	46° 48' 30"
T18	52° 24' 34"	46° 48' 16"
T19	52° 24' 46"	46° 48' 27"
T20	52° 26' 10"	46° 44' 41"
T21	52° 26' 27"	46° 44' 43"
T22	52° 26' 58"	46° 42' 32"
T23	52° 27' 31"	46° 42' 49"
T24	52° 28' 34"	46° 42' 4"

СХЕМА ГРАНИЦ
участка общедоступных охотничьих угодий "Царевщинское"



**Описание границ участка общедоступных охотничьих угодий
«Барсучий» Лысогорского района**

Северная граница: от точки Т1 на р. Медведице по грунтовой дороге, проходящей севернее Егоркиной поляны, до точки Т2 у Терешкиного моста, от точки Т2 по грунтовой дороге, проходящей вдоль юго-западного берега оз. Лебяжьего, до точки Т3, от точки Т3 по грунтовой дороге, проходящей через лесные кварталы № 22 и № 23 Широко-Карамышского участкового лесничества Широко-Карамышского лесничества, до выхода ее на автомобильную дорогу общего пользования регионального значения автоподъезд к с. Атаевка от автомобильной дороги «Шереметьевка – Урицкое – Широкий Карамыш – Большие Копены» в точке Т4, от точки Т4 по указанной автомобильной дороге общего пользования регионального значения в сторону с. Урицкое до точки Т5, от точки Т5 до точки Т6 по грунтовой дороге до северной оконечности лесного квартала № 38 Широко-Карамышского участкового лесничества, от точки Т6 по грунтовой дороге, идущей в восточном направлении, до точки Т7, от точки Т7 по грунтовой дороге до точки Т8 у северо-восточной оконечности лесного квартала № 68 Урицкого участкового лесничества Лысогорского лесничества, от точки Т8 по грунтовой дороге до точки Т9 у восточной оконечности лесного квартала № 53 Урицкого участкового лесничества, от точки Т9 по грунтовой дороге, идущей в северо-восточном направлении, до выхода ее на автомобильную дорогу общего пользования регионального значения «Шереметьевка – Урицкое – Широкий Карамыш – Большие Копены» в точке Т10;

восточная граница: от точки Т10 по автомобильной дороге общего пользования регионального значения «Шереметьевка – Урицкое – Широкий Карамыш – Большие Копены» через с. Широкий Карамыш до пересечения ее с р. Карамыш в точке Т11, от точки Т11 до точки Т12 вниз по среднему течению р. Карамыш до впадения ее в р. Медведицу;

юго-западная граница: от точки Т12 вверх по среднему течению р. Медведицы до точки Т1.

Географические координаты точек:

№ точки	СШ	ВД	№ точки	СШ	ВД
Т1	51°20'58"	44°47'38"	Т7	51°20'23"	44°57'52"
Т2	51°20'55"	44°48'04"	Т8	51°20'53"	44°58'06"
Т3	51°20'28"	44°49'54"	Т9	51°21'48"	44°57'53"
Т4	51°20'28"	44°51'37"	Т10	51°22'51"	44°58'33"
Т5	51°20'40"	44°52'34"	Т11	51°19'48"	45°04'18"
Т6	51°20'06"	44°54'45"	Т12	51°17'10"	44°59'59"

**Описание границ участка общедоступных охотничьих угодий
«Михайловское» Воскресенского муниципального района**

Северная граница: от точки Т1 на автомобильной дороге общего пользования регионального значения «Воскресенское – Синодское» по автомобильной дороге муниципального значения автоподъезд от автодороги «Воскресенское – Синодское» к с. Кадомка до точки Т2 в с. Кадомка, от точки Т2 вверх по оврагу Майоров до пересечения его с грунтовой дорогой, идущей вдоль аммиакопровода, в точке Т3;

восточная граница: от точки Т3 по грунтовой дороге, идущей вдоль аммиакопровода, до точки Т4, от точки Т4 по аммиакопроводу до точки Т5;

южная граница: от точки Т5 по северо-западной границе лесных кварталов № 59 и № 58 Белгородненского участкового лесничества Саратовского лесничества, затем по северо-западной границе лесного квартала № 57 Белгородненского участкового лесничества до пересечения ее с оврагом Сестренка в точке Т6, от точки Т6 вниз по оврагу Сестренка до пересечения его с асфальтированной дорогой в точке Т7, от точки Т7 по асфальтированной дороге до точки Т8 в с. Воскресенское;

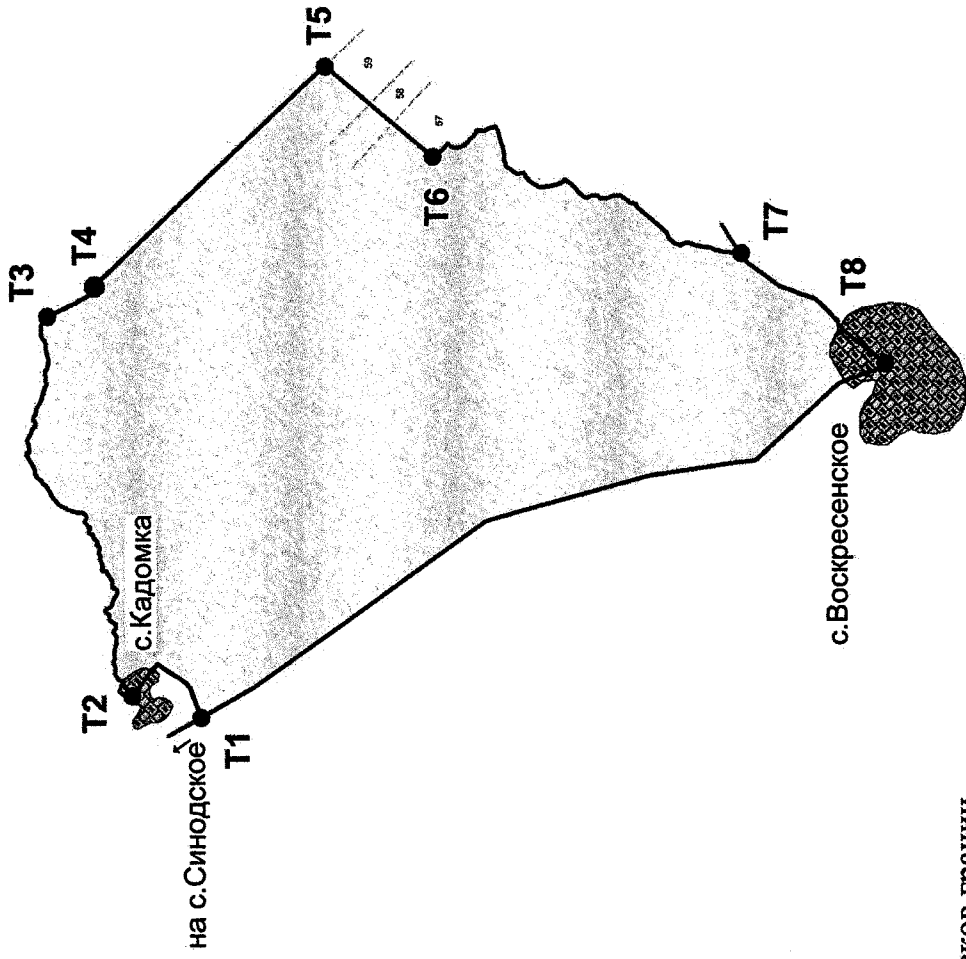
западная граница: от точки Т8 по автомобильной дороге общего пользования регионального значения «Воскресенское – Синодское» до точки Т1.

Географические координаты точек:

№ точки	СШ	ВД
Т1	51°55'07"	46°51'26"
Т2	51°55'40"	46°51'43"
Т3	51°56'21"	46°56'40"
Т4	51°55'58"	46°57'03"
Т5	51°54'06"	46°59'56"
Т6	51°53'14"	46°58'45"
Т7	51°50'44"	46°57'30"
Т8	51°49'34"	46°56'04"

СХЕМА ГРАНИЦ

участка общедоступных охотничьих угодий "Михайловское"



— границы участка

● - конечные точки отрезков границ участка и их номера

T5

**Описание границ участка общедоступных охотничьих угодий
«Натальино» Балаковского района**

Северная граница: от точки Т1 на административной границе Вольского муниципального района, проходящей по Саратовскому водохранилищу на р. Волге в районе 1985 км основного судового хода, поперек течения р. Волги до точки Т2 на левом берегу Саратовского водохранилища, от точки Т2 по грунтовой дороге, идущей в юго-восточном направлении, до пересечения ее с р. Березовкой в точке Т3, от точки Т3 по грунтовой дороге, идущей в восточном направлении, до точки Т4 в с. Матвеевка, от точки Т4 по автомобильной дороге автоподъезд (к с. Матвеевка от автоподъезда к с. Николевка от автомобильной дороги «Балаково – Духовницкое») до выхода ее на автомобильную дорогу общего пользования регионального значения автоподъезд к с. Николевка от автомобильной дороги «Балаково – Духовницкое» в точке Т5;

восточная граница: от точки Т5 по автомобильной дороге автоподъезд (к с. Николевка от автомобильной дороги «Балаково – Духовницкое») до выхода ее на автомобильную дорогу общего пользования регионального значения «Балаково – Духовницкое» в точке Т6;

южная граница: от точки Т6 по автомобильной дороге общего пользования регионального значения «Балаково – Духовницкое» в сторону г. Балаково до точки Т7, от точки Т7 по линии Балаковского створа в районе 2000 км основного судового хода до пересечения ее с административной границей Вольского муниципального района в точке Т8;

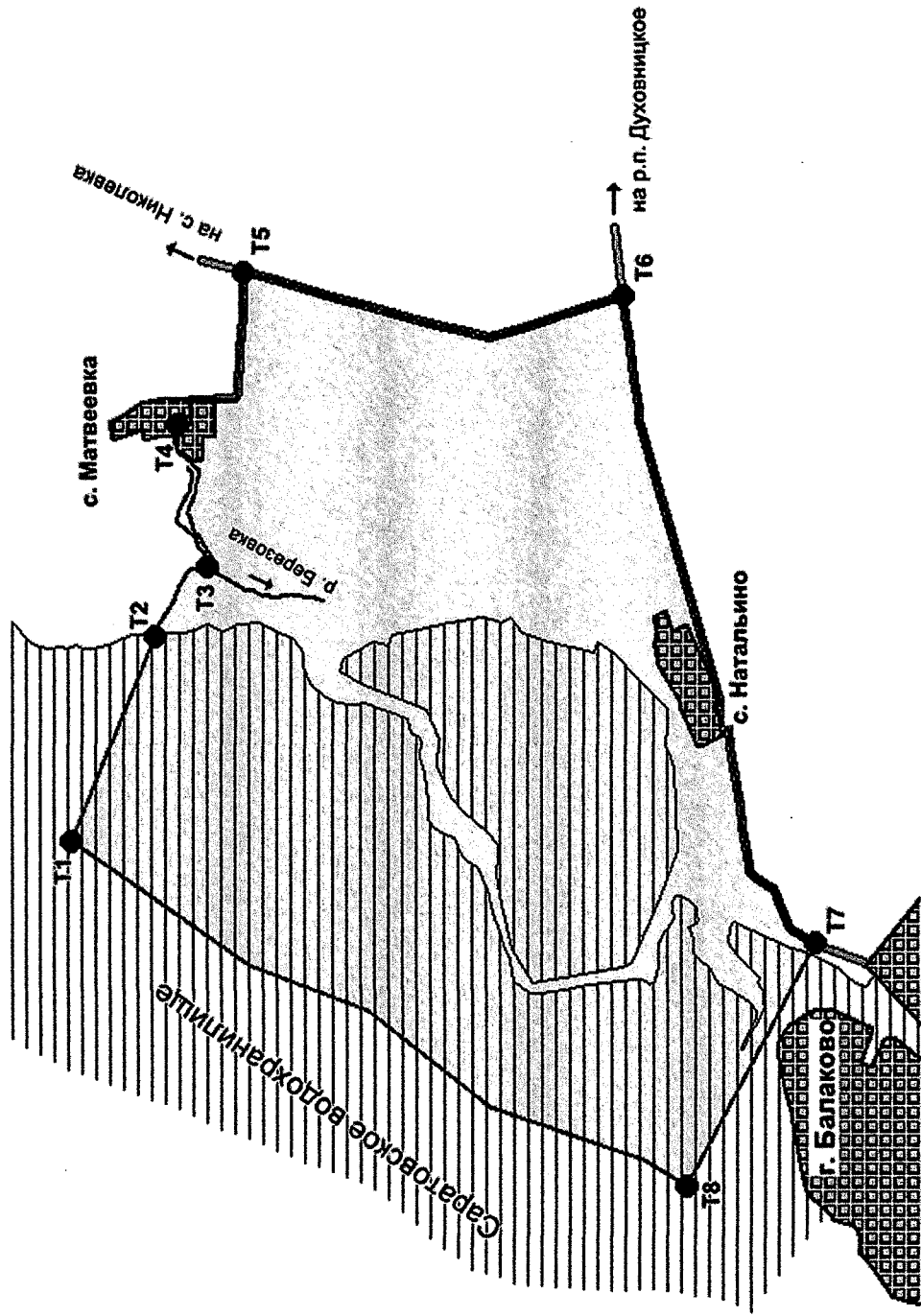
западная граница: от точки Т8 по административной границе Вольского муниципального района до точки Т1.

Географические координаты точек:




№ точки	СШ	ВД
Т1	52°10'24"	47°54'26"
Т2	52°09'19"	47°57'23"
Т3	52°08'41"	47°58'19"
Т4	52°08'53"	48°00'39"
Т5	52°08'01"	48°02'50"
Т6	52°03'59"	48°01'14"
Т7	52°02'33"	47°50'26"
Т8	52°04'10"	47°47'01"

СХЕМА ГРАНИЦ

участка общедоступных охотничьих угодий Балаковского района "Натальино"



Условные обозначения:

-  - границы участка
-  - конечные точки отрезков границ участка и их номера
-  - автомобильные дороги общего пользования