



ПРАВИТЕЛЬСТВО САРАТОВСКОЙ ОБЛАСТИ

ПОСТАНОВЛЕНИЕ

от 20 декабря 2021 года № 1110-П

г. Саратов

Об утверждении зон охраны объекта культурного наследия регионального значения «Здание училища городского начального», 1908 г., расположенного по адресу: Саратовская область, г. Саратов, ул. Зеленая, 38

В соответствии со статьей 34 Федерального закона «Об объектах культурного наследия (памятниках истории и культуры) народов Российской Федерации», статьей 15 Закона Саратовской области «Об охране и использовании объектов культурного наследия (памятников истории и культуры) народов Российской Федерации, находящихся на территории Саратовской области» и Положением о зонах охраны объектов культурного наследия (памятников истории и культуры) народов Российской Федерации, утвержденным постановлением Правительства Российской Федерации от 12 сентября 2015 года № 972, Правительство Саратовской области ПОСТАНОВЛЯЕТ:

1. Утвердить:

границы охранной зоны объекта культурного наследия регионального значения «Здание училища городского начального», 1908 г., расположенного по адресу: Саратовская область, г. Саратов, ул. Зеленая, 38 (приложение № 1);

режим использования земель и земельных участков и требования к градостроительным регламентам в границах охранной зоны объекта культурного наследия регионального значения «Здание училища городского начального», 1908 г., расположенного по адресу: Саратовская область, г. Саратов, ул. Зеленая, 38 (приложение № 2);

границы зоны регулирования застройки и хозяйственной деятельности объекта культурного наследия регионального значения «Здание училища городского начального», 1908 г., расположенного по адресу: Саратовская область, г. Саратов, ул. Зеленая, 38 (приложение № 3);

режим использования земель и земельных участков и требования к градостроительным регламентам в границах зоны регулирования застройки и хозяйственной деятельности объекта культурного наследия регионального значения «Здание училища городского начального», 1908 г., расположенного по адресу: Саратовская область, г. Саратов, ул. Зеленая, 38 (приложение № 4).

2. Министерству информации и печати области опубликовать настоящее постановление в течение десяти дней со дня его подписания.

3. Настоящее постановление вступает в силу через десять дней после дня его официального опубликования.

**Вице-губернатор Саратовской области –
Председатель Правительства
Саратовской области**



Р.В. Бусаргин

Приложение № 1

УТВЕРЖДЕНЫ

постановлением Правительства

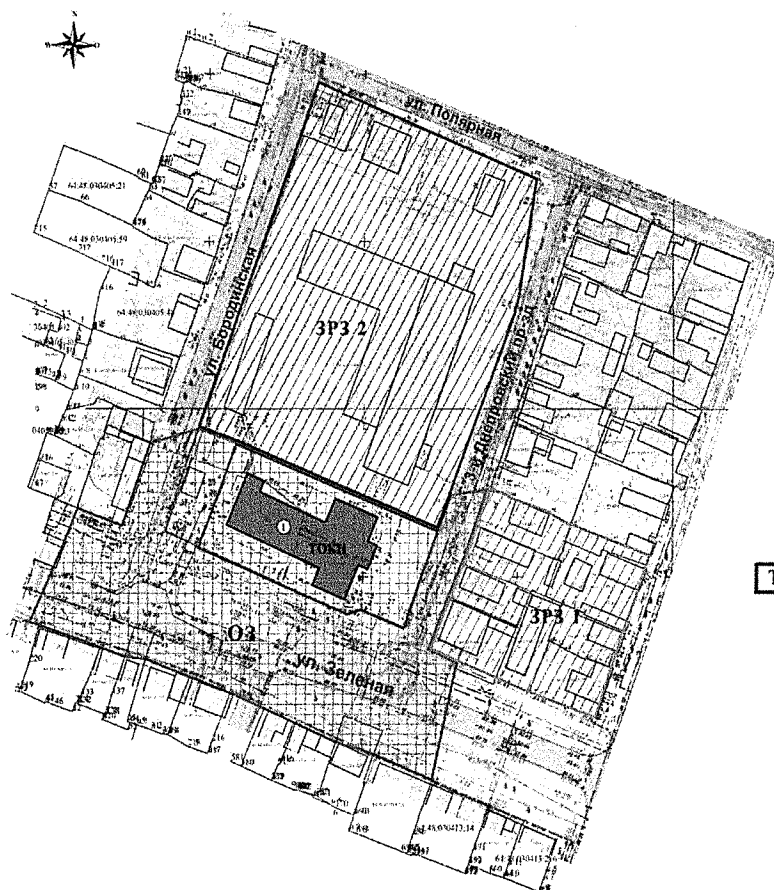
Саратовской области

от 20 декабря 2021 года № 1110-П






Границы

**охранной зоны объекта культурного наследия регионального значения
«Здание училища городского начального», 1908 г., расположенного
по адресу: Саратовская область, г. Саратов, ул. Зеленая, 38**

1. Границы охранной зоны объекта культурного наследия регионального значения «Здание училища городского начального», 1908 г., расположенного по адресу: Саратовская область, г. Саратов, ул. Зеленая, 38, (далее – Объект) обозначены на проектном плане земельного участка (рисунок).



Условные обозначения :

-  — Объект культурного наследия регионального значения «Здание училища городского начального», расположенный по адресу: Саратовская область, г. Саратов, ул. Зеленая, 38
-  — граница территории объекта культурного наследия регионального значения «Здание училища городского начального», расположенного по адресу: Саратовская область, г. Саратов, ул. Зеленая, 38
-  — Охранная зона Объекта (ОЗ)
-  — Зона регулирования застройки и хозяйственной деятельности 1 (ЗРЗ 1)
-  — Зона регулирования застройки и хозяйственной деятельности 2 (ЗРЗ 2)

Границы охранной зоны объекта культурного наследия регионального значения «Здание училища городского начального», 1908 г. (Саратовская область, г. Саратов, ул. Зеленая, 38)

2. Границы охранной зоны (далее – ОЗ) Объекта устанавливаются на территории общего пользования и на городские кварталы.

В границы ОЗ Объекта включены территория городского квартала в границах улиц Зеленой, им. Чапаева В.И., Полярной и 3-го Днепровского проезда (номер кадастрового квартала 64:48:030405) и часть территории общего пользования ул. Зеленой.

В границы ОЗ Объекта включены границы территории Объекта.

Граница ОЗ Объекта представляет собой замкнутый контур, начинается от точки 1, проходит по часовой стрелке до точки 39 и возвращается в начальную точку 1.

Участок между точками	Описание прохождения границы
1-2	от точки 1 на северо-запад по границе земельного участка с кадастровым номером 64:48:030413:215 до точки 2
2-3	от точки 2 на северо-запад 12,80 м до точки 3
3-8	от точки 3 на северо-запад по границе земельного участка с кадастровым номером 64:48:030413:66 до точки 8
8-9	от точки 8 на северо-запад по границе земельного участка с кадастровым номером 64:48:030413:12 до точки 9
9-10	от точки 9 на северо-запад 11,81 м до точки 10
10-12	от точки 10 на северо-запад по границе земельного участка с кадастровым номером 64:48:030413:19 до точки 12
12-13	от точки 12 на северо-запад по границе земельного участка с кадастровым номером 64:48:030413:20 до точки 13
13-14	от точки 13 на северо-запад 6,61 м до точки 14
14-15	от точки 14 на северо-запад по границе земельного участка с кадастровым номером 64:48:030413:2 до точки 15
15-17	от точки 15 на северо-запад по границе земельного участка с кадастровым номером 64:48:030413:22 до точки 17
17-19	от точки 17 на северо-запад по границе земельного участка с кадастровым номером 64:48:030413:39 до точки 19
19-20	от точки 19 на северо-восток 15,96 м до точки 20
20-21	от точки 20 на северо-восток по границе земельного участка с кадастровым номером 64:48:030405:13 до точки 21
21-22	от точки 21 на северо-восток 12,72 м до точки 22
22-23	от точки 22 на северо-восток по границе земельного участка с кадастровым номером 64:48:030405:295 до точки 23
23-25	от точки 23 на северо-восток и далее по границе земельного участка с кадастровым номером 64:48:030405:34 до точки 25
25-26	от точки 25 на северо-восток 15,79 м до точки 26
26-27	от точки 26 на юго-восток 13,07 м до точки 27
27-28	от точки 27 на юго-восток по границе территории Объекта до точки 28

28-29	от точки 28 на северо-восток по границе земельного участка с кадастровым номером 64:48:030405:35 до точки 29
29-30	от точки 29 на юго-восток 11,34 м до точки 30
30-31	от точки 30 на юго-запад по границе земельного участка с кадастровым номером 64:48:030405:3 до точки 31
31-32	от точки 31 на юго-запад 12,02 м до точки 32
32-34	от точки 32 на юго-запад по границе земельного участка с кадастровым номером 64:48:030405:29 до точки 34
34-35	от точки 34 на юго-запад 0,67 м до точки 35
35-36	от точки 35 на юго-запад по границе земельного участка с кадастровым номером 64:48:030405:66 до точки 36
36-37	от точки 36 на юго-запад 4,07 м до точки 37
37-38	от точки 37 на юго-восток 9,70 м до точки 38
38-39	от точки 38 на юго-запад по границе земельного участка с кадастровым номером 64:48:030405:66 до точки 39
39-1	от точки 39 на юго-запад до начальной точки 1. Контур замкнулся

Перечень координат характерных точек границы ОЗ

Обозначение характерных точек границы	Координаты (МСК-64)	
	X	Y
1	498468.43	2298948.25
2	498476.01	2298929.14
3	498479.68	2298916.87
4	498480.08	2298915.95
5	498481.68	2298912.26
6	498482.42	2298910.55
7	498485.00	2298904.62
8	498485.28	2298903.97
9	498489.73	2298893.69
10	498494.44	2298882.85
11	498498.41	2298872.46
12	498499.18	2298869.76
13	498504.49	2298855.42
14	498505.15	2298848.84
15	498507.88	2298840.92
16	498508.55	2298839.90
17	498514.39	2298821.02
18	498514.77	2298821.12
19	498515.83	2298815.82
20	498529.25	2298824.46
21	498537.65	2298828.23
22	498549.47	2298832.93
23	498549.74	2298833.00

24	498544.31	2298847.54
25	498569.09	2298856.79
26	498573.36	2298872.00
27	498568.51	2298884.14
28	498542.47	2298949.36
29	498556.22	2298954.44
30	498555.79	2298965.78
31	498544.15	2298962.12
32	498532.89	2298957.91
33	498526.58	2298955.57
34	498522.93	2298953.79
35	498522.32	2298953.49
36	498511.05	2298948.82
37	498507.28	2298947.28
38	498503.90	2298956.38
39	498501.82	2298955.54

Приложение № 2

УТВЕРЖДЕНЫ

постановлением Правительства
Саратовской области
от 20 декабря 2021 года № 1110-П

**Режим использования земель и земельных участков и требования
к градостроительным регламентам в границах охранной зоны объекта
культурного наследия регионального значения «Здание училища
городского начального», 1908 г., расположенного по адресу:
Саратовская область, г. Саратов, ул. Зеленая, 38**

Режим использования земель и земельных участков и требования к градостроительным регламентам в границах охранной зоны устанавливаются с учетом следующих требований:

разрешается:

использование земельных участков и объектов капитального строительства в соответствии с видами разрешенного использования, установленными правилами землепользования и застройки муниципального образования «Город Саратов», с учетом запретов, установленных настоящими требованиями;

капитальный ремонт и реконструкция существующих объектов инженерной инфраструктуры, строительство (прокладка) новых объектов инженерной инфраструктуры, за исключением наземного и надземного способов прокладки;

благоустройство территории с использованием традиционных материалов или материалов, имитирующих традиционные:

в мощении тротуаров – асфальт, бетонная и каменная тротуарная плитка;

элементы благоустройства (уличная мебель, урны, цветочницы, малые архитектурные формы) – дерево, камень, металл;

санитарная вырубка деревьев и мероприятия по замене больных и усыхающих насаждений, формированию крон деревьев и подрезке ветвей, обеспечивающих возможность восприятия объекта культурного наследия с территорий общего пользования;

установка следующих средств наружной рекламы и информации:

мобильных элементов информационно-декоративного оформления событийного характера, включая праздничное оформление, устанавливаемых на срок проведения публичных мероприятий;

установка на фасадах средств наружной информации (вывесок) в виде отдельных букв и знаков высотой не более 0,5 м без использования непрозрачной основы для их крепления;

установка на фасадах средств наружной информации (вывесок) в консольном расположении с максимальным отступом от плоскости фасада не более 0,15 м без использования открытого способа свечения;

установка сборно-разборных (складных) конструкций – штендеров дневного использования;

установка отдельно стоящего оборудования освещения;

устройство архитектурно-художественного освещения зданий и сооружений (ночной немерцающей подсветки зданий белого и желтого оттенков), за исключением открытого способа свечения;

установка произведений монументально-декоративного искусства;

проведение мероприятий, направленных на обеспечение экологической и пожарной безопасности;

запрещается:

строительство объектов капитального строительства, за исключением применения специальных мер, направленных на сохранение и восстановление (регенерацию) историко-градостроительной среды объекта культурного наследия (восстановление, воссоздание, восполнение частично или полностью утраченных элементов и (или) характеристик историко-градостроительной среды);

размещение некапитальных нестационарных строений и сооружений;

устройство сплошных несветопрозрачных ограждений, закрывающих фасадную часть зданий;

установка следующих средств наружной рекламы и информации:

всех видов рекламных и информационных конструкций на крышах зданий, а также средств наружной рекламы на фасадах и в оконных проемах зданий;

баннеров, транспарантов, всех видов отдельно стоящих стационарных рекламных и информационных конструкций, кроме указателей расположения туристских ресурсов шириной не более 1 м и высотой не более 2 м;

строительство (прокладка) инженерных коммуникаций по фасадам зданий, выходящим на территории общего пользования;

установка на фасадах, ориентированных на территории общего пользования, кондиционеров, антенн;

размещение мусоросборников;

установка вышек сотовой связи;

использование строительных технологий, создающих динамические нагрузки и оказывающих негативное воздействие на объекты культурного наследия, допускающих:

вибрации грунта, фундаментов и наземных конструкций в результате погружения свай и шпунта молотами или вибраторами;

откопку строительного котлована глубже подошвы существующих фундаментов;

промораживание и оттаивание грунта под фундаментами зданий при зимнем ведении работ.

Приложение № 3

УТВЕРЖДЕНЫ

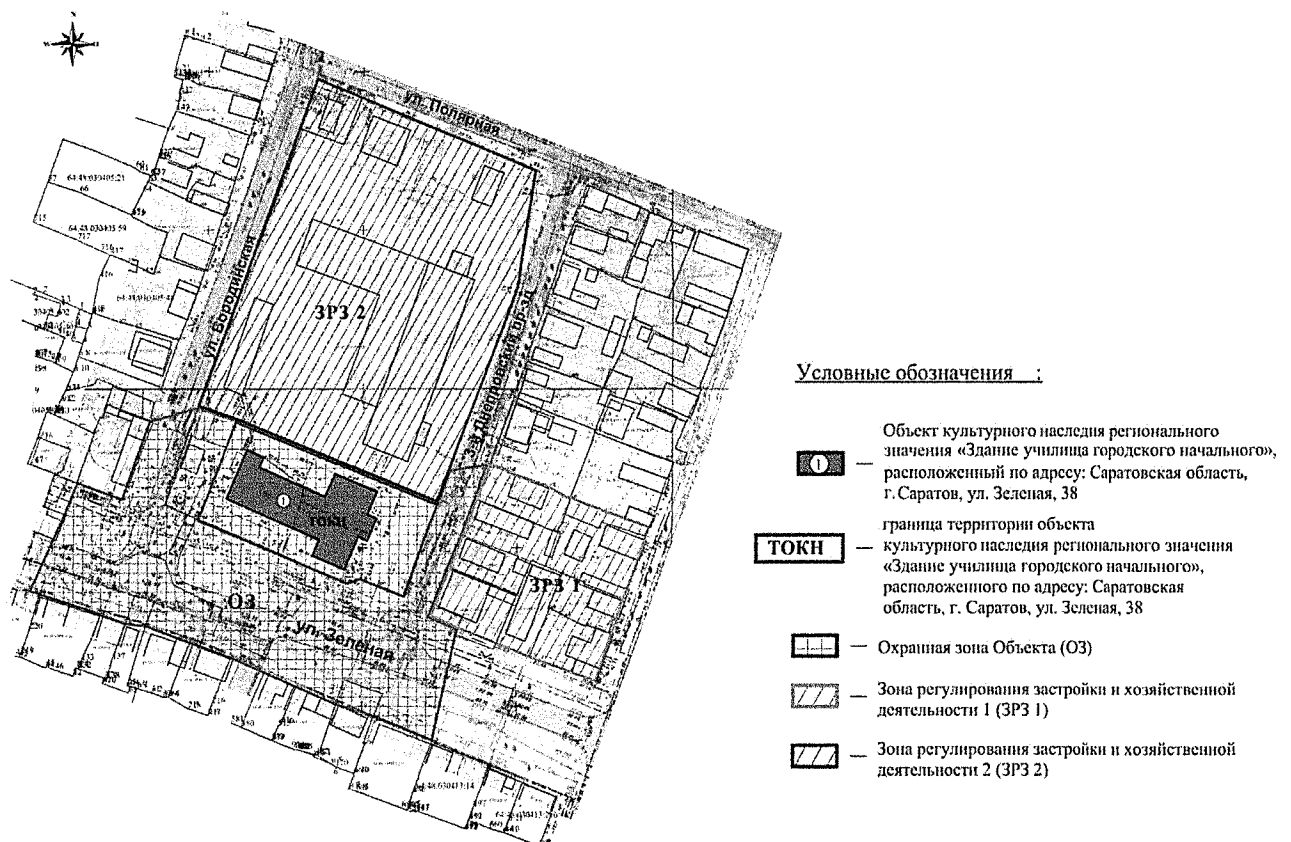
постановлением Правительства

Саратовской области

от 20 декабря 2021 года № 1110-П

Границы зоны регулирования застройки и хозяйственной деятельности объекта культурного наследия регионального значения «Здание училища городского начального», 1908 г., расположенного по адресу: Саратовская область, г. Саратов, ул. Зеленая, 38

1. Границы зоны регулирования застройки и хозяйственной деятельности объекта культурного наследия регионального значения «Здание училища городского начального», 1908 г., расположенного по адресу: Саратовская область, г. Саратов, ул. Зеленая, 38, (далее – Объект) обозначены на проектом плане земельного участка (рисунок).



Границы зоны регулирования застройки и хозяйственной деятельности объекта культурного наследия регионального значения «Здание училища городского начального», 1908 г. (Саратовская область, г. Саратов, ул. Зеленая, 38)

2. Зона регулирования застройки и хозяйственной деятельности (далее – ЗРЗ) состоит из двух участков (ЗРЗ-1, ЗРЗ-2).

2.1. ЗРЗ-1 включает юго-восточную часть городского квартала, ограниченного улицами Зеленой, Полярной, Вольской и 3-м Днепровским проездом и выходит на четную сторону ул. Зеленой. ЗРЗ-1 прилегает к охранной зоне Объекта с северо-восточной стороны и не граничит с территорией Объекта.

Граница ЗРЗ-1 представляет собой замкнутый контур, начинается в начальной точке 1, проходит по часовой стрелке до точки 28 и возвращается в начальную точку 1.

Участок между точками	Описание прохождения границы
1-6	от точки 1 на юго-восток по границе земельного участка с кадастровым номером 64:48:030405:3 до точки 6
6-7	от точки 6 на северо-восток 0,26 м до точки 7
7-10	от точки 7 на юго-восток по границе земельного участка с кадастровым номером 64:48:030405:57 до точки 10
10-11	от точки 10 на юго-запад 3,06 м до точки 11
11-15	от точки 11 на юго-запад по границе земельного участка с кадастровым номером 64:48:030405:297 до точки 15
15-16	от точки 15 на юго-запад по границе земельного участка с кадастровым номером 64:48:030405:397 до точки 16
16-19	от точки 16 на юго-запад и далее по границе земельного участка с кадастровым номером 64:48:030405:25 до точки 19
19-20	от точки 19 на северо-запад по границе земельного участка с кадастровым номером 64:48:030405:390 до точки 20
20-21	от точки 20 на северо-запад 13,17 м до точки 21
21-22	от точки 21 на северо-запад 9,70 м до точки 22
22-23	от точки 22 на северо-восток 4,07 м до точки 23
23-24	от точки 23 на северо-восток по границе земельного участка с кадастровым номером 64:48:030405:66 до точки 24
24-25	от точки 24 на северо-восток 0,67 м до точки 25
25-27	от точки 25 на северо-восток по границе земельного участка с кадастровым номером 64:48:030405:29 до точки 27
27-28	от точки 27 на северо-восток 12,02 м до точки 28
28-1	от точки 28 на северо-восток до начальной точки 1. Контур замкнулся

Перечень координат характерных точек границы ЗРЗ-1

Обозначение характерных точек границы	Координаты (МСК-64)	
	X	Y
1	498555.79	2298965.78
2	498553.50	2298972.54
3	498553.00	2298972.37

4	498548.62	2298985.28
5	498547.87	2298986.59
6	498544.59	2298992.27
7	498544.84	2298992.37
8	498540.79	2299003.38
9	498538.37	2299009.46
10	498535.50	2299018.00
11	498532.61	2299016.98
12	498531.69	2299016.59
13	498521.86	2299013.36
14	498518.13	2299011.96
15	498512.87	2299009.88
16	498506.07	2299007.63
17	498487.23	2299000.71
18	498493.77	2298982.33
19	498494.93	2298979.47
20	498499.24	2298968.70
21	498503.90	2298956.38
22	498507.28	2298947.28
23	498511.05	2298948.82
24	498522.32	2298953.49
25	498522.93	2298953.79
26	498526.58	2298955.57
27	498532.89	2298957.91
28	498544.15	2298962.12

2.2. ЗРЗ-2 включает фрагмент территории городского квартала, ограниченного улицами Зеленой, Бородинской, Полярной и 3-м Днепровским проездом. ЗРЗ-2 выходит на четную сторону улицы Бородинской, нечетную сторону ул. Полярной и нечетную сторону 3-го Днепровского проезда. ЗРЗ-2 прилегает к охранной зоне Объекта с северо-восточной стороны и граничит с территорией Объекта.

Граница ЗРЗ-2 представляет собой замкнутый контур, начинается в начальной точке 1, проходит по часовой стрелке до точки 11 и возвращается в начальную точку 1.

Участок между точками	Описание прохождения границы
1-2	от точки 1 на юго-запад и далее по границе земельного участка с кадастровым номером 64:48:030405:35 до точки 3
3-4	от точки 3 на юго-запад 14,65 м до точки 4
4-5	от точки 4 на северо-запад по границе территории Объекта до точки 5

5-6	от точки 5 на северо-запад 13,07 м до точки 6
6-7	от точки 6 на северо-восток по границе земельного участка с кадастровым номером 64:48:030405:35 до точки 7
7-8	от точки 7 на северо-восток 48,31 до точки 8
8-9	от точки 8 на северо-восток и далее по границе земельного участка с кадастровым номером 64:48:030405:30 до точки 11
11-1	от точки 11 на юго-восток до начальной точки 1. Контур замкнулся

Перечень координат характерных точек границы ЗРЗ-2

Обозначение характерных точек границы	Координаты (МСК-64)	
	X	Y
1	498648.07	2298981.28
2	498614.77	2298976.02
3	498556.22	2298954.44
4	498542.47	2298949.36
5	498568.51	2298884.14
6	498573.36	2298872.00
7	498615.87	2298887.90
8	498661.27	2298904.44
9	498677.07	2298910.11
10	498676.45	2298911.47
11	498671.04	2298924.80

Приложение № 4

УТВЕРЖДЕНЫ

постановлением Правительства

Саратовской области

от 20 декабря 2021 года № 1110-П

Режим использования земель и земельных участков и требования к градостроительным регламентам в границах зоны регулирования застройки и хозяйственной деятельности объекта культурного наследия регионального значения «Здание училища городского начального», 1908 г., расположенного по адресу: Саратовская область, г. Саратов, ул. Зеленая, 38

1. Режим использования земель и земельных участков и требования к градостроительным регламентам в границах ЗРЗ-1 устанавливаются с учетом следующих требований:

запрещается:

использование в отделке фасадов сэндвич-панелей, а также технологии «вентилируемых фасадов» с облицовкой из алюкокомпозитных материалов, металлических листов, металлокассет, линейных панелей, металлического и ПВХ-сайдинга и керамогранитной плитки;

частичная окраска фасадов зданий;

установка всех видов рекламных и информационных конструкций на крышах зданий, размещение средств наружной рекламы на фасадах и в оконных проемах зданий;

строительство (прокладка) инженерных коммуникаций по фасадам, выходящим на территории общего пользования;

изменение сложившихся линий застройки;

установка кондиционеров, антенн и иного инженерного оборудования на фасадах, выходящих на территории общего пользования, и кровлях зданий;

установка вышек сотовой связи;

использование строительных технологий, создающих динамические нагрузки и оказывающих негативное воздействие на объекты культурного наследия, допускающих:

вибрации грунта, фундаментов и наземных конструкций в результате погружения свай и шпунта молотами или вибраторами;

откопку строительного котлована глубже подошвы существующих фундаментов;

промораживание и оттаивание грунта под фундаментами зданий при зимнем ведении работ;

разрешается:

использование земельных участков и объектов капитального строительства в соответствии с видами разрешенного использования, установленными правилами землепользования и застройки муниципального образования «Город Саратов», с учетом запретов, установленных настоящими требованиями;

снос (демонтаж) некапитальных строений и сооружений;

снос (демонтаж) объектов капитального строительства при отсутствии историко-культурной ценности по факту их аварийного или неудовлетворительного технического состояния;

строительство и реконструкция объектов капитального строительства в соответствии с параметрами:

максимальная высота зданий от планировочной отметки земли: 8 м до верха венчающего карниза, 12 м до верхней отметки конька кровли;

для фасадов, выходящих на территории общего пользования, применение не более 40 процентов остекления от общей площади фасадов (без устройства сплошного остекления);

применение в архитектурных решениях фасадов вновь проектируемых зданий, выходящих на территории общего пользования, стилизации под существующую историческую застройку (эkleктика, модерн);

форма крыш скатная с углом уклона не более 30 градусов;

устройство крылец, включающих не более трех ступеней на входах в здания с территориями общего пользования;

применение в архитектурных решениях фасадов вновь проектируемых зданий колористической гаммы охристых, пастельных оттенков;

капитальный ремонт объектов капитального строительства с использованием в отделке фасадов натуральных или имитирующих натуральные отделочных материалов;

установка следующих средств наружной рекламы и информации:

установка на фасадах средств наружной информации (вывесок) в виде отдельных букв и знаков высотой не более 0,5 м без использования непрозрачной основы для их крепления;

установка на фасадах средств наружной информации (вывесок) в консольном расположении с максимальным отступом от плоскости фасада не более 0,15 м без использования открытого способа свечения;

проведение работ по благоустройству и озеленению;

капитальный ремонт и реконструкция существующих объектов инженерной инфраструктуры, строительство (прокладка) новых объектов инженерной инфраструктуры, за исключением наземного и надземного способов прокладки;

установка отдельно стоящего оборудования освещения;

устройство архитектурно-художественного освещения зданий и сооружений (ночной немерцающей подсветки зданий белого и желтого оттенков), за исключением открытого способа свечения;

проведение мероприятий, направленных на обеспечение экологической и пожарной безопасности.

2. Режим использования земель и земельных участков и требования к градостроительным регламентам в границах ЗРЗ-2 устанавливаются с учетом следующих требований:

запрещается:

использование в отделке фасадов сэндвич-панелей, а также технологии «вентилируемых фасадов» с облицовкой из алюкокомпозитных материалов, металлических листов, металлокассет, линейных панелей, металлического и ПВХ-сайдинга и керамогранитной плитки;

частичная окраска фасадов зданий;

установка всех видов рекламных и информационных конструкций на крышах зданий, размещение средств наружной рекламы на фасадах и в оконных проемах зданий;

строительство (прокладка) инженерных коммуникаций по фасадам, выходящим на территории общего пользования;

установка вышек сотовой связи;

использование строительных технологий, создающих динамические нагрузки и оказывающих негативное воздействие на объекты культурного наследия, допускающих:

вибрации грунта, фундаментов и наземных конструкций в результате погружения свай и шпунта молотами или вибраторами;

откопку строительного котлована глубже подошвы существующих фундаментов;

промораживание и оттаивание грунта под фундаментами зданий при зимнем ведении работ;

разрешается:

использование земельных участков и объектов капитального строительства в соответствии с видами разрешенного использования, установленными правилами землепользования и застройки муниципального образования «Город Саратов», с учетом запретов, установленных настоящими требованиями;

снос (демонтаж) некапитальных строений и сооружений;

снос (демонтаж) объектов капитального строительства при отсутствии историко-культурной ценности по факту их аварийного или неудовлетворительного технического состояния;

строительство и реконструкция объектов капитального строительства в соответствии с параметрами:

максимальная высота зданий от планировочной отметки земли 15 м до наивысшей точки строительных конструкций;

для фасадов, выходящих на территории общего пользования, применение не более 40 процентов остекления от общей площади фасадов (без устройства сплошного остекления);

применение в архитектурных решениях фасадов вновь проектируемых зданий, выходящих на территории общего пользования, стилизации под существующую историческую застройку (эkleктика, модерн);

применение в архитектурных решениях фасадов вновь проектируемых зданий колористической гаммы охристых, пастельных оттенков;

капитальный ремонт объектов капитального строительства с использованием в отделке фасадов натуральных или имитирующих натуральные отделочных материалов;

установка следующих средств наружной рекламы и информации:

установка на фасадах средств наружной информации (вывесок) в виде отдельных букв и знаков высотой не более 0,5 м без использования непрозрачной основы для их крепления;

установка на фасадах средств наружной информации (вывесок) в консольном расположении с максимальным отступом от плоскости фасада не более 0,15 м без использования открытого способа свечения;

проведение работ по благоустройству и озеленению;

капитальный ремонт и реконструкция существующих объектов инженерной инфраструктуры, строительство (прокладка) новых объектов инженерной инфраструктуры, за исключением наземного и надземного способов прокладки;

установка отдельно стоящего оборудования освещения;

устройство архитектурно-художественного освещения зданий и сооружений (ночной немерцающей подсветки зданий белого и желтого оттенков), за исключением открытого способа свечения;

проведение мероприятий, направленных на обеспечение экологической и пожарной безопасности.
