



ПРАВИТЕЛЬСТВО САРАТОВСКОЙ ОБЛАСТИ

ПОСТАНОВЛЕНИЕ

от 21 июня 2024 года № 529-П

г. Саратов

О внесении изменений в постановление Правительства Саратовской области от 3 июня 2022 года № 450-П

На основании Устава (Основного Закона) Саратовской области Правительство Саратовской области ПОСТАНОВЛЯЕТ:

1. Внести в постановление Правительства Саратовской области от 3 июня 2022 года № 450-П «Об утверждении Перечня и границ рыболовных участков Саратовского водохранилища и Волгоградского водохранилища в пределах Саратовской области» следующие изменения:

в приложении № 1:

раздел 2 «Волгоградское водохранилище» изложить в редакции согласно приложению № 1;

в приложении № 2:

раздел 2 «Волгоградское водохранилище» изложить в редакции согласно приложению № 2.

2. Министерству информации и массовых коммуникаций области опубликовать настоящее постановление в течение десяти дней со дня его подписания.

3. Настоящее постановление вступает в силу со дня его официального опубликования.

Губернатор
Саратовской области



Р.В. Бусаргин

Приложение № 1
к постановлению Правительства
Саратовской области
от 21 июня 2024 года № 529-П

Раздел 2. Волгоградское водохранилище

Балаковский район

	S = 256,8 L = 53040		промышленное рыболовство
2.1.		Сулакский	
		<p>Участок реки Большой Иргиз от Сулакской плотины (точки 1, 2 соединены прямой линией). От точки 2 вниз по течению по береговой линии (левый берег) до точки 3. Далее от точки 3 прямой линией до точки 4. От точки 4 до точки 220 граница участка проходит по центру русла реки Большой Иргиз (участок расположен вдоль правого берега), от точки 4 последовательным соединением прямыми линиями точек 4, 5, 6, 7, 8, 9, 10, 11, 12, 13, 14, 15, 16, 17, 18, 19, 20, 21, 22, 23, 24, 25, 26, 27, 28, 29, 30, 31, 32, 33, 34, 35, 36, 37, 38, 39, 40, 41, 42, 43, 44, 45, 46, 47, 48, 49, 50, 51, 52, 53, 54, 55, 56, 57, 58, 59, 60, 61, 62, 63, 64, 65, 66, 67, 68, 69, 70, 71, 72, 73, 74, 75, 76, 77, 78, 79, 80, 81, 82, 83, 84, 85, 86, 87, 88, 89, 90, 91, 92, 93, 94, 95, 96, 97, 98, 99, 100, 101, 102, 103, 104, 105, 106, 107, 108, 109, 110, 111, 112, 113, 114, 115, 116, 117, 118, 119, 120, 121, 122, 123, 124, 125, 126, 127, 128, 129, 130, 131, 132, 133, 134, 135, 136, 137, 138, 139, 140, 141, 142, 143, 144, 145, 146, 147, 148, 149, 150, 151, 152, 153, 154, 155, 156, 157, 158, 159, 160, 161, 162, 163, 164, 165, 166, 167, 168, 169, 170, 171, 172, 173, 174, 175, 176, 177, 178, 179, 180, 181, 182, 183, 184, 185, 186, 187, 188, 189, 190, 191, 192, 193, 194, 195, 196, 197, 198, 199, 200, 201, 202, 203, 204, 205, 206, 207, 208, 209, 210, 211, 212, 213, 214, 215, 216, 217, 218, 219, 220.</p> <p>От точки 220 до точки 221 прямой линией. От точки 221 вверх по течению по береговой линии (правый берег) до точки 1</p>	<p>1. 51°52'45.75" - 48°18'31.41" 2. 51°52'46.77" - 48°18'33.67" 3. 51°52'22.10" - 48°19'32.45" 4. 51°52'21.15" - 48°19'33.17" 5. 51°52'27.56" - 48°19'43.69" 6. 51°52'28.51" - 48°19'49.97" 7. 51°52'26.54" - 48°19'55.44" 8. 51°52'22.03" - 48°19'58.25" 9. 51°52'16.99" - 48°19'57.09" 10. 51°52'13.84" - 48°19'54.26" 11. 51°52'07.94" - 48°19'46.68" 12. 51°52'02.40" - 48°19'35.77" 13. 51°51'58.15" - 48°19'22.45" 14. 51°51'53.51" - 48°19'04.30" 15. 51°51'50.00" - 48°18'56.14" 16. 51°51'44.31" - 48°18'49.72" 17. 51°51'39.32" - 48°18'47.37" 18. 51°51'34.39" - 48°18'47.86" 19. 51°51'28.24" - 48°18'53.20" 20. 51°51'23.43" - 48°18'58.93" 21. 51°51'14.02" - 48°19'15.06"</p>

	182. 51°49'38.43" - 48°11'02.70" 183. 51°49'37.71" - 48°10'55.75" 184. 51°49'37.07" - 48°10'45.11" 185. 51°49'37.48" - 48°10'34.22" 186. 51°49'35.86" - 48°10'17.54" 187. 51°49'35.83" - 48°10'03.90" 188. 51°49'37.17" - 48°09'53.22" 189. 51°49'39.21" - 48°09'44.80" 190. 51°49'43.28" - 48°09'38.44" 191. 51°49'58.09" - 48°09'38.78" 192. 51°50'03.84" - 48°09'40.46" 193. 51°50'08.58" - 48°09'40.14" 194. 51°50'13.57" - 48°09'37.17" 195. 51°50'17.63" - 48°09'32.66" 196. 51°50'20.88" - 48°09'26.29" 197. 51°50'25.66" - 48°09'11.93" 198. 51°50'30.11" - 48°08'55.24" 199. 51°50'31.39" - 48°08'42.76" 200. 51°50'29.31" - 48°08'35.31" 201. 51°50'19.80" - 48°08'21.82" 202. 51°50'14.16" - 48°08'17.37" 203. 51°50'07.97" - 48°08'16.63" 204. 51°50'01.36" - 48°08'17.93" 205. 51°49'54.29" - 48°08'17.51" 206. 51°49'42.37" - 48°08'15.38" 207. 51°49'30.52" - 48°08'15.54" 208. 51°49'24.59" - 48°08'16.95" 209. 51°49'15.66" - 48°08'22.24" 210. 51°49'07.98" - 48°08'31.09" 211. 51°49'03.13" - 48°08'41.53" 212. 51°49'00.72" - 48°08'50.68" 213. 51°48'58.24" - 48°08'58.38"	
--	--	--

2.2.	<p>Криволучинский</p> <p>Участок реки Большой Иргиз от п. Ветка до с. Кормежка. От точки 1 (правый берег) до точки 2 (левый берег) прямой линией. От точки 2 вниз по течению по береговой линии (левый берег) до точки 3. От точки 3 до точки 4 прямой линией. От точки 4 до точки 5 по береговой линии. От точки 5 до точки 6 прямой линией, далее от точки 6 до точки 7 по береговой линии. От точки 7 до точки 8 прямой линией. От точки 8 до точки 9 по береговой линии. От точки 9 до точки 10 прямой линией. От точки 10 по береговой линии (правый берег) до точки 1</p>	<p>S = 252,1 L = 24890</p>	<p>214. 51°48'53.79" - 48°09'04.70" 215. 51°48'49.74" - 48°09'06.20" 216. 51°48'44.87" - 48°09'05.43" 217. 51°48'40.11" - 48°09'02.05" 218. 51°48'36.74" - 48°08'56.88" 219. 51°48'34.37" - 48°08'50.00" 220. 51°48'34.12" - 48°08'41.42" 221. 51°48'35.51" - 48°08'41.47"</p>	<p>промышленное рыболовство</p>
2.3.	<p>Маянгский</p> <p>Участок реки Большой Иргиз от с. Кормежка Балаковского района (точки 1, 2 соединены прямой линией). От точки 2 вниз по течению по береговой линии (левый берег реки Большой Иргиз) до точки 3. Далее от точки 3 до точки 4 прямой линией. От точки 4 до точки 5 по береговой линии. От точки 5 до точки 6 прямой линией. Далее от точки 6 по береговой линии (левый берег) до точки 7. От точки 7 до точки 8 прямой линией, далее от точки 8 до точки 9 по береговой линии. От точки 9 (левый берег) до точки 10 (правый берег) прямой линией. От точки 10 до точки 11 по береговой линии (правый берег). Далее от точки 11 до точки 12 по береговой линии (протока Ревяка). От точки 12 прямой линией до точки 13. От точки 13 до точки 14 по береговой линии. Далее от точки 14 по береговой линии (правый берег реки Большой Иргиз) до точки 1</p>	<p>S = 1400 L = 103000</p>	<p>1. 51°53'52.53" - 48°00'42.92" 2. 51°53'48.81" - 48°00'42.44" 3. 51°50'15.44" - 47°53'21.51" 4. 51°50'17.18" - 47°53'21.93" 5. 51°54'17.87" - 47°44'12.63" 6. 51°54'17.35" - 47°44'12.61" 7. 51°57'23.20" - 47°32'46.63" 8. 51°57'24.59" - 47°32'43.52" 9. 51°59'54.36" - 47°28'04.20" 10. 51°59'54.69" - 47°28'10.29" 11. 51°59'11.95" - 47°30'57.23" 12. 52°00'05.95" - 47°32'39.29" 13. 52°00'05.17" - 47°32'53.96" 14. 51°59'04.68" - 47°31'07.21"</p>	<p>промышленное рыболовство</p>

2.4.	<p>Плехановский</p> <p>Участок Волгоградского водохранилища от устья реки Большой Иргиз (точка 1). От точки 1 вниз по течению по береговой линии до точки 2. От точки 2 по береговой линии до точки 3, далее от точки 3 прямой линией до точки 4. От точки 4 до точки 5 по береговой линии. От точки 5 до точки 6 по береговой линии (левый берег протоки Грязнуха). От точки 6 по береговой линии до точки 7, далее от точки 7 прямой линией до точки 8. От точки 8 до точки 9 по береговой линии. От точки 9 до точки 10 по береговой линии (левый берег протоки Грязнуха). Далее от точки 10 последовательным соединением прямыми линиями точек 10, 11, 12, 13, 14, 15, 16, 17, 18, 19, 20, 21, 22, 23, 24, 1</p>	<p>S = 1040,4 L = 12860</p>	<p>1. 52°00'49.93" - 47°23'55.15" 2. 51°59'53.91" - 47°21'32.80" 3. 52°00'10.18" - 47°22'15.37" 4. 52°00'07.73" - 47°22'16.56" 5. 51°59'53.28" - 47°21'41.08" 6. 51°59'43.49" - 47°22'29.55" 7. 51°59'49.73" - 47°22'48.55" 8. 51°59'48.26" - 47°22'49.75" 9. 51°59'39.75" - 47°22'32.32" 10. 51°57'53.90" - 47°17'46.82" 11. 51°57'52.14" - 47°17'38.03" 12. 51°57'50.70" - 47°17'17.89" 13. 51°57'56.73" - 47°16'50.53" 14. 51°57'53.99" - 47°16'29.16" 15. 51°57'35.11" - 47°15'15.36" 16. 51°58'04.94" - 47°15'00.42" 17. 51°58'16.20" - 47°14'57.93" 18. 51°58'27.53" - 47°15'01.11" 19. 51°58'36.94" - 47°15'11.45" 20. 51°59'01.43" - 47°16'05.58" 21. 51°59'36.99" - 47°17'33.44" 22. 52°00'21.34" - 47°19'59.57" 23. 52°00'34.56" - 47°21'09.81" 24. 52°00'33.80" - 47°21'55.58"</p>	<p>промышленное рыболовство</p>
Вольский район				
2.5.	<p>Иргизский устьевой</p> <p>Устьевой участок реки Большой Иргиз. От береговой точки 1 до точки 2 прямой линией. Далее от точки 2 вниз по течению граница проходит по центру русла, обозначена последовательным соединением прямыми линиями точек 2, 3, 4, 5, 6, 7, 8, 9, 10, 11, 12, 13, 14, 15, 16, 17, 18. От точки 18 до точки 19 прямой линией. От точки 19 по береговой линии (левый берег) до точки 20. От точки 20 до точки 21 прямой линией. От точки 21 по береговой линии залива до точки 22. От точки 22 до точки 23 прямой</p>	<p>S = 227</p>	<p>1. 51°59'55.00" - 47°28'10.56" 2. 51°59'54.82" - 47°28'07.60" 3. 52°00'03.46" - 47°28'04.16" 4. 52°00'20.79" - 47°27'52.96" 5. 52°00'28.07" - 47°27'44.42" 6. 52°00'33.91" - 47°27'52.28" 7. 52°00'37.36" - 47°27'17.79" 8. 52°00'37.76" - 47°27'04.39"</p>	<p>промышленное рыболовство</p>

	<p>линией. От точки 23 по береговой линии до точки 24. От точки 24 до точки 25 прямой линией. От точки 25 по береговой линии (правый берег) до точки 1</p>		<p>9. 52°00'34.79" - 47°26'52.79" 10. 52°00'28.63" - 47°26'45.25" 11. 52°00'15.73" - 47°26'37.53" 12. 52°00'07.72" - 47°26'29.05" 13. 52°00'01.63" - 47°26'13.89" 14. 51°59'59.66" - 47°25'58.98" 15. 52°00'01.04" - 47°25'45.58" 16. 52°00'05.64" - 47°25'33.90" 17. 52°00'12.67" - 47°25'26.17" 18. 52°00'27.25" - 47°25'23.74" 19. 52°00'26.88" - 47°25'20.06" 20. 52°00'51.04" - 47°24'01.82" 21. 52°01'01.03" - 47°24'28.80" 22. 52°01'02.29" - 47°27'29.62" 23. 52°00'58.34" - 47°27'34.48" 24. 52°00'27.39" - 47°27'50.42" 25. 52°00'24.62" - 47°27'53.16"</p>	
2.6.	<p>Вольский</p> <p>От точки 1 последовательным соединением прямыми линиями точек 1, 2, 3, 4, 5, 6. Далее от точки 6 по береговой линии (левый берег) до точки 7. От точки 7 до точки 8 прямой линией. От точки 8 по береговой линии (правый берег) до точки 9. Далее от точки 9 до точки 10 прямой линией. От точки 10 по береговой линии (правый берег) до точки 1</p>	<p>S = 2283,8 L = 20070</p>	<p>1. 52°02'52.13" - 47°37'10.24" 2. 52°02'13.00" - 47°36'05.00" 3. 52°02'19.55" - 47°35'39.14" 4. 52°02'16.59" - 47°35'23.82" 5. 52°02'00.75" - 47°35'14.56" 6. 52°02'06.23" - 47°35'10.75" 7. 52°01'01.63" - 47°24'28.69" 8. 52°02'16.10" - 47°23'42.28" 9. 52°04'20.73" - 47°33'02.96" 10. 52°04'18.28" - 47°33'10.39"</p>	<p>промышленное рыболовство</p>

2.7.	<p>Рыбинский верхний</p> <p>Правобережный участок Волгоградского водохранилища. От точки 1 последовательным соединением прямыми линиями точек 1, 2, 3, 4, 5, 6, 7, 8, 9, 10, 11, 12, 13, 14. Далее от точки 14 по береговой линии до точки 1</p>	<p>S = 1336,5 L = 12860</p>	<ol style="list-style-type: none"> 1. 52°02'15.70" - 47°23'41.37" 2. 52°01'01.36" - 47°24'27.75" 3. 52°00'51.29" - 47°24'00.37" 4. 52°00'34.45" - 47°21'55.51" 5. 52°00'35.20" - 47°21'09.67" 6. 52°00'21.94" - 47°19'59.24" 7. 51°59'37.52" - 47°17'32.86" 8. 51°59'01.96" - 47°16'05.00" 9. 51°58'37.39" - 47°15'10.69" 10. 51°58'27.79" - 47°15'00.14" 11. 51°58'16.18" - 47°14'56.89" 12. 51°58'04.82" - 47°14'59.39" 13. 51°57'35.16" - 47°15'14.26" 14. 51°58'40.06" - 47°13'28.86" 	<p>промышленное рыболовство</p>
2.8.	<p>Рыбинский нижний</p> <p>Правобережный участок Волгоградского водохранилища. От точки 1 последовательным соединением прямыми линиями точек 1, 2, 3, 4, 5, 6, 7, 8, 9, 10, 11, 12, 13, 14, 15, 16, 17, 18, 19, 1</p>	<p>S = 1024,4 L = 10760</p>	<ol style="list-style-type: none"> 1. 51°58'28.11" - 47°13'46.76" 2. 51°57'34.56" - 47°15'13.79" 3. 51°57'19.80" - 47°15'02.56" 4. 51°57'05.70" - 47°14'52.08" 5. 51°56'47.34" - 47°14'40.18" 6. 51°56'35.28" - 47°14'24.13" 7. 51°56'23.42" - 47°13'58.37" 8. 51°56'12.78" - 47°13'24.42" 9. 51°56'02.20" - 47°12'35.73" 10. 51°55'59.52" - 47°11'49.73" 11. 51°56'01.08" - 47°10'58.83" 12. 51°55'58.86" - 47°10'10.32" 13. 51°55'46.87" - 47°09'15.50" 14. 51°55'29.21" - 47°08'27.15" 15. 51°54'58.62" - 47°07'07.46" 16. 51°54'44.01" - 47°06'37.99" 17. 51°54'48.79" - 47°06'33.22" 18. 51°56'36.35" - 47°10'10.90" 19. 51°57'41.46" - 47°12'04.64" 	<p>промышленное рыболовство</p>

Краснопартизанский район		промышленное рыболовство
<p>2.9.</p> <p style="text-align: center;">Красноиргизский</p> <p>Участок реки Большой Иргиз. От точки 1 до точки 2 прямой линией. От точки 2 вниз по течению по береговой линии (левый берег) до точки 3. От точки 3 до точки 4 прямой линией. От точки 4 до точки 1 граница участка проходит по центру русла реки Большой Иргиз (участок расположен вдоль левого берега). От точки 4 последовательным соединением прямыми линиями точеч 4, 5, 6, 7, 8, 9, 10, 11, 12, 13, 14, 15, 16, 17, 18, 19, 20, 21, 22, 23, 24, 25, 26, 27, 28, 29, 30, 31, 32, 33, 34, 35, 36, 37, 38, 39, 40, 41, 42, 43, 44, 45, 46, 47, 48, 49, 50, 51, 52, 53, 54, 55, 56, 57, 58, 59, 60, 61, 62, 63, 64, 65, 66, 67, 68, 69, 70, 71, 72, 73, 74, 75, 76, 77, 78, 79, 80, 81, 82, 83, 84, 85, 86, 87, 88, 89, 90, 91, 92, 93, 94, 95, 96, 97, 98, 99, 100, 101, 102, 103, 104, 105, 106, 107, 108, 109, 110, 111, 112, 113, 114, 115, 116, 117, 118, 119, 120, 121, 122, 123, 124, 125, 126, 127, 128, 129, 130, 131, 132, 133, 134, 135, 136, 137, 138, 139, 140, 141, 142, 143, 144, 145, 146, 147, 148, 149, 150, 151, 152, 153, 154, 155, 156, 157, 158, 159, 160, 161, 162, 163, 164, 165, 166, 167, 168, 169, 170, 171, 172, 173, 174, 175, 176, 177, 178, 179, 180, 181, 182, 1</p>	<p>S = 181,2 L = 43410</p>	<ol style="list-style-type: none"> 1. 51°52'21.23" - 48°19'33.40" 2. 51°52'22.21" - 48°19'32.67" 3. 51°49'36.34" - 48°10'55.92" 4. 51°49'37.71" - 48°10'55.75" 5. 51°49'38.43" - 48°11'02.70" 6. 51°49'41.05" - 48°11'09.39" 7. 51°49'46.43" - 48°11'14.44" 8. 51°49'51.95" - 48°11'15.45" 9. 51°49'57.91" - 48°11'12.62" 10. 51°50'03.25" - 48°11'07.28" 11. 51°50'09.57" - 48°10'58.41" 12. 51°50'18.19" - 48°10'47.51" 13. 51°50'24.83" - 48°10'43.16" 14. 51°50'31.58" - 48°10'37.26" 15. 51°50'36.41" - 48°10'29.75" 16. 51°50'38.99" - 48°10'20.04" 17. 51°50'38.92" - 48°10'09.03" 18. 51°50'39.65" - 48°09'58.74" 19. 51°50'41.65" - 48°09'48.75" 20. 51°50'45.32" - 48°09'40.84" 21. 51°50'50.59" - 48°09'35.09" 22. 51°51'01.72" - 48°09'26.48" 23. 51°51'09.35" - 48°09'22.46" 24. 51°51'27.62" - 48°09'17.97" 25. 51°51'37.38" - 48°09'23.99" 26. 51°51'40.28" - 48°09'30.70" 27. 51°51'39.82" - 48°09'39.89" 28. 51°51'32.36" - 48°10'03.10" 29. 51°51'29.45" - 48°10'15.15" 30. 51°51'29.55" - 48°10'27.59" 31. 51°51'31.63" - 48°10'36.83" 32. 51°51'37.77" - 48°10'45.02"

			<p>33. 51°52'03.32" - 48°10'50.53" 34. 51°52'14.46" - 48°10'50.05" 35. 51°52'21.20" - 48°10'52.58" 36. 51°52'31.05" - 48°11'04.15" 37. 51°52'35.97" - 48°11'08.89" 38. 51°52'43.07" - 48°11'11.31" 39. 51°52'50.00" - 48°11'15.33" 40. 51°52'54.74" - 48°11'21.45" 41. 51°52'59.23" - 48°11'30.82" 42. 51°53'03.84" - 48°11'47.00" 43. 51°53'06.16" - 48°11'59.28" 44. 51°53'04.68" - 48°12'12.88" 45. 51°52'59.64" - 48°12'27.25" 46. 51°52'53.54" - 48°12'37.74" 47. 51°52'42.09" - 48°12'50.80" 48. 51°52'37.09" - 48°13'01.33" 49. 51°52'32.81" - 48°13'13.10" 50. 51°52'24.94" - 48°13'23.81" 51. 51°52'18.43" - 48°13'28.64" 52. 51°52'13.54" - 48°13'29.92" 53. 51°52'07.81" - 48°13'27.84" 54. 51°52'02.48" - 48°13'23.43" 55. 51°51'57.96" - 48°13'14.53" 56. 51°51'56.29" - 48°13'04.21" 57. 51°51'57.49" - 48°12'53.71" 58. 51°52'00.64" - 48°12'42.46" 59. 51°52'01.36" - 48°12'32.36" 60. 51°51'57.13" - 48°12'09.43" 61. 51°51'53.58" - 48°12'02.05" 62. 51°51'46.58" - 48°11'56.31" 63. 51°51'42.51" - 48°11'55.98" 64. 51°51'38.03" - 48°11'58.27" 65. 51°51'34.09" - 48°12'03.88"</p>
--	--	--	--

			66. 51°51'33.31" - 48°12'11.32" 67. 51°51'35.34" - 48°12'17.76" 68. 51°51'43.59" - 48°12'30.96" 69. 51°51'46.03" - 48°12'38.36" 70. 51°51'46.60" - 48°12'46.11" 71. 51°51'44.56" - 48°12'53.60" 72. 51°51'39.61" - 48°12'58.06" 73. 51°51'34.20" - 48°12'59.71" 74. 51°51'26.35" - 48°12'57.56" 75. 51°51'18.26" - 48°12'57.07" 76. 51°51'09.67" - 48°12'58.42" 77. 51°50'56.21" - 48°13'01.54" 78. 51°50'44.93" - 48°13'05.53" 79. 51°50'34.20" - 48°13'10.96" 80. 51°50'20.33" - 48°13'21.47" 81. 51°50'18.97" - 48°13'32.53" 82. 51°50'21.42" - 48°13'40.27" 83. 51°50'26.93" - 48°13'43.69" 84. 51°50'33.78" - 48°13'43.40" 85. 51°50'41.64" - 48°13'44.55" 86. 51°50'50.50" - 48°13'49.53" 87. 51°51'00.73" - 48°13'59.65" 88. 51°51'08.39" - 48°14'11.66" 89. 51°51'17.31" - 48°14'30.58" 90. 51°51'23.54" - 48°14'44.41" 91. 51°51'32.86" - 48°14'57.86" 92. 51°51'39.07" - 48°15'09.83" 93. 51°51'42.32" - 48°15'21.48" 94. 51°51'43.26" - 48°15'38.05" 95. 51°51'45.84" - 48°15'48.63" 96. 51°51'49.27" - 48°15'54.74" 97. 51°51'55.22" - 48°15'57.95" 98. 51°52'01.61" - 48°16'00.01"
--	--	--	---

			99. 51°52'07.78" - 48°16'05.45" 100. 51°52'12.61" - 48°16'13.42" 101. 51°52'23.68" - 48°16'42.26" 102. 51°52'27.63" - 48°17'01.84" 103. 51°52'27.74" - 48°17'17.60" 104. 51°52'17.22" - 48°18'04.09" 105. 51°52'16.84" - 48°18'14.35" 106. 51°52'16.04" - 48°18'26.47" 107. 51°52'13.33" - 48°18'34.96" 108. 51°52'09.53" - 48°18'41.92" 109. 51°52'05.64" - 48°18'46.06" 110. 51°52'01.20" - 48°18'48.61" 111. 51°51'54.84" - 48°18'47.67" 112. 51°51'48.35" - 48°18'43.08" 113. 51°51'43.40" - 48°18'35.62" 114. 51°51'41.01" - 48°18'23.21" 115. 51°51'41.18" - 48°18'12.55" 116. 51°51'43.47" - 48°17'59.90" 117. 51°51'47.44" - 48°17'52.86" 118. 51°51'50.88" - 48°17'49.11" 119. 51°51'57.61" - 48°17'39.74" 120. 51°52'01.33" - 48°17'30.46" 121. 51°52'02.12" - 48°17'21.89" 122. 51°51'59.48" - 48°17'07.73" 123. 51°51'56.40" - 48°16'58.39" 124. 51°51'51.61" - 48°16'51.00" 125. 51°51'43.79" - 48°16'46.39" 126. 51°51'29.14" - 48°16'47.08" 127. 51°51'15.90" - 48°16'45.51" 128. 51°51'07.32" - 48°16'49.26" 129. 51°50'55.92" - 48°16'59.77" 130. 51°50'47.99" - 48°17'06.07" 131. 51°50'39.94" - 48°17'10.36"
--	--	--	---

			132. 51°50'34.47" - 48°17'17.15" 133. 51°50'29.18" - 48°17'31.51" 134. 51°50'26.55" - 48°17'45.97" 135. 51°50'26.37" - 48°17'56.22" 136. 51°50'28.98" - 48°18'05.16" 137. 51°50'33.97" - 48°18'15.98" 138. 51°50'35.21" - 48°18'21.69" 139. 51°50'33.01" - 48°18'29.50" 140. 51°50'28.65" - 48°18'33.28" 141. 51°50'20.14" - 48°18'32.35" 142. 51°50'14.74" - 48°18'33.57" 143. 51°50'05.34" - 48°18'39.69" 144. 51°50'01.72" - 48°18'44.83" 145. 51°49'58.00" - 48°18'55.76" 146. 51°49'55.57" - 48°19'05.33" 147. 51°49'54.58" - 48°19'21.73" 148. 51°49'49.38" - 48°19'32.25" 149. 51°49'45.63" - 48°19'41.29" 150. 51°49'42.84" - 48°19'53.51" 151. 51°49'41.20" - 48°20'05.61" 152. 51°49'41.25" - 48°20'14.93" 153. 51°49'43.30" - 48°20'26.39" 154. 51°49'47.66" - 48°20'36.12" 155. 51°49'53.43" - 48°20'44.91" 156. 51°49'59.58" - 48°20'50.87" 157. 51°50'05.14" - 48°20'51.63" 158. 51°50'21.09" - 48°20'44.65" 159. 51°50'26.83" - 48°20'38.58" 160. 51°50'31.27" - 48°20'28.15" 161. 51°50'36.73" - 48°20'09.47" 162. 51°50'42.37" - 48°19'56.79" 163. 51°50'47.99" - 48°19'49.35" 164. 51°51'01.49" - 48°19'37.19"
--	--	--	--

			<p>165. 51°51'07.47" - 48°19'29.52" 166. 51°51'14.02" - 48°19'15.06" 167. 51°51'23.43" - 48°18'58.93" 168. 51°51'28.24" - 48°18'53.20" 169. 51°51'34.39" - 48°18'47.86" 170. 51°51'39.32" - 48°18'47.37" 171. 51°51'44.31" - 48°18'49.72" 172. 51°51'50.00" - 48°18'56.14" 173. 51°51'53.51" - 48°19'04.30" 174. 51°51'58.15" - 48°19'22.45" 175. 51°52'02.40" - 48°19'35.77" 176. 51°52'07.94" - 48°19'46.68" 177. 51°52'13.84" - 48°19'54.26" 178. 51°52'16.99" - 48°19'57.09" 179. 51°52'22.03" - 48°19'58.25" 180. 51°52'26.54" - 48°19'55.44" 181. 51°52'28.51" - 48°19'49.97" 182. 51°52'27.56" - 48°19'43.69"</p>	
Ершовский район				
2.10.	<p>Веткинский Участок реки Большой Иргиз. От точки 1 до точки 2 прямой линией. От точки 2 вниз по течению по береговой линии (левый берег реки Большой Иргиз) до точки 3. От точки 3 до точки 4 прямой линией. От точки 4 до точки 1 граница участка проходит по центру русла реки Большой Иргиз (участок расположен вдоль левого берега), от точки 4 последовательным соединением прямыми линиями точек 4, 5, 6, 7, 8, 9, 10, 11, 12, 13, 14, 15, 16, 17, 18, 19, 20, 21, 22, 23, 24, 25, 26, 27, 28, 29, 30, 31, 32, 33, 34, 35, 36, 37, 38, 39, 40, 1</p>	<p>S = 34,0 L = 7655</p>	<p>1. 51°49'37.69" - 48°10'55.48" 2. 51°49'36.34" - 48°10'55.66" 3. 51°48'32.61" - 48°08'41.34" 4. 51°48'34.12" - 48°08'41.42" 5. 51°48'34.37" - 48°08'50.00" 6. 51°48'36.74" - 48°08'56.88" 7. 51°48'40.11" - 48°09'02.05" 8. 51°48'44.87" - 48°09'05.43" 9. 51°48'49.74" - 48°09'06.20" 10. 51°48'53.79" - 48°09'04.70" 11. 51°48'58.24" - 48°08'58.38" 12. 51°49'00.72" - 48°08'50.68" 13. 51°49'03.13" - 48°08'41.53" 14. 51°49'07.98" - 48°08'31.09" 15. 51°49'15.66" - 48°08'22.24"</p>	<p>промышленное рыболовство</p>

			<p>16. 51°49'24.59" - 48°08'16.95" 17. 51°49'30.52" - 48°08'15.54" 18. 51°49'42.37" - 48°08'15.38" 19. 51°49'54.29" - 48°08'17.51" 20. 51°50'01.36" - 48°08'17.93" 21. 51°50'07.97" - 48°08'16.63" 22. 51°50'14.16" - 48°08'17.37" 23. 51°50'19.80" - 48°08'21.82" 24. 51°50'29.31" - 48°08'35.31" 25. 51°50'31.39" - 48°08'42.76" 26. 51°50'30.11" - 48°08'55.24" 27. 51°50'25.66" - 48°09'11.93" 28. 51°50'20.88" - 48°09'26.29" 29. 51°50'17.63" - 48°09'32.66" 30. 51°50'13.57" - 48°09'37.17" 31. 51°50'08.58" - 48°09'40.14" 32. 51°50'03.84" - 48°09'40.46" 33. 51°49'58.09" - 48°09'38.78" 34. 51°49'43.28" - 48°09'38.44" 35. 51°49'39.21" - 48°09'44.80" 36. 51°49'37.17" - 48°09'53.22" 37. 51°49'35.83" - 48°10'03.90" 38. 51°49'35.86" - 48°10'17.54" 39. 51°49'37.48" - 48°10'34.22" 40. 51°49'37.07" - 48°10'45.11"</p>	
Воскресенский район				
2.11.	<p>Воскресенский Участок Волгоградского водохранилища. От точки 1 последовательным соединением прямыми линиями точек 1, 2, 3, 4, 5, 6, 7, 8, 9, 10, 11, 12, 13, 14, 15, 16, 17, 18, 19, 20, 21, 22, 23, 24, 25, 26, 27, 28, 29, 30, 31, 32, 33, 34, 35, 36, 37, 38, 1</p>	<p>S = 2280,9 L = 30180</p>	<p>1. 51°54'48.38" - 47°06'32.39" 2. 51°54'43.48" - 47°06'37.29" 3. 51°53'06.71" - 47°04'29.70" 4. 51°52'37.67" - 47°03'46.52" 5. 51°52'25.98" - 47°03'19.42" 6. 51°52'12.28" - 47°02'20.11" 7. 51°51'54.78" - 47°01'45.14" 8. 51°51'42.21" - 47°01'18.32"</p>	<p>промышленное рыболовство</p>

			<p>9. 51°50'57.03" - 47°00'03.13" 10. 51°50'09.46" - 46°59'00.81" 11. 51°49'32.00" - 46°58'18.00" 12. 51°47'51.93" - 46°56'33.15" 13. 51°46'35.51" - 46°54'15.71" 14. 51°46'06.28" - 46°53'11.43" 15. 51°45'18.77" - 46°51'23.66" 16. 51°44'55.14" - 46°49'58.71" 17. 51°44'54.68" - 46°48'33.58" 18. 51°44'54.04" - 46°47'43.32" 19. 51°44'44.17" - 46°46'32.92" 20. 51°44'39.67" - 46°46'11.48" 21. 51°44'45.94" - 46°46'28.28" 22. 51°45'53.43" - 46°48'36.12" 23. 51°46'30.32" - 46°49'53.02" 24. 51°47'20.33" - 46°51'46.88" 25. 51°47'33.64" - 46°53'26.06" 26. 51°47'43.41" - 46°54'08.91" 27. 51°48'19.28" - 46°55'37.94" 28. 51°49'12.81" - 46°57'09.76" 29. 51°49'26.05" - 46°57'49.36" 30. 51°50'05.92" - 46°58'51.78" 31. 51°51'23.26" - 47°00'29.99" 32. 51°51'52.79" - 47°01'12.59" 33. 51°52'30.62" - 47°02'26.24" 34. 51°52'58.99" - 47°03'08.50" 35. 51°53'30.23" - 47°03'40.80" 36. 51°53'42.58" - 47°04'11.43" 37. 51°54'06.41" - 47°04'56.46" 38. 51°54'22.66" - 47°05'40.33"</p>	
2.12.	<p>Кошелевский Правобережный участок Волгоградского водохранилища. От точки 1 последовательным соединением прямыми линиями точек 1, 2, 3, 4, 5, 6, 7, 8, 9, 10. Далее от точки 10 по береговой линии до точки 11.</p>	S = 5297,8	<p>1. 51°44'08.64" - 46°42'34.78" 2. 51°43'51.90" - 46°42'30.02" 3. 51°43'47.30" - 46°38'21.64" 4. 51°44'02.31" - 46°35'54.14"</p>	промышленное рыболовство

<p>до точки 14 последовательным соединением прямыми линиями точеч 11, 12, 13, 14. От точки 14 до точки 15 по береговой линии. От точки 15 до точки 16 прямой линией. От точки 16 до точки 17 по береговой линии (заливы Кошелевской поймы). От точки 17 до точки 1 по береговой линии (правый берег водохранилища)</p>		<p>5. 51°44'13.68" - 46°33'41.30" 6. 51°44'27.54" - 46°33'07.02" 7. 51°45'01.33" - 46°32'20.21" 8. 51°46'36.56" - 46°30'57.65" 9. 51°47'16.88" - 46°29'57.95" 10. 51°47'33.51" - 46°29'56.69" 11. 51°47'41.94" - 46°30'50.08" 12. 51°48'12.06" - 46°32'08.61" 13. 51°48'30.66" - 46°33'04.21" 14. 51°48'53.00" - 46°33'28.00" 15. 51°47'43.22" - 46°39'23.35" 16. 51°47'34.72" - 46°39'22.26" 17. 51°46'17.43" - 46°33'27.26"</p>	
<p>2.13. Усовский Правобережный мелководный участок Волгоградского водохранилища. От точки 1 до точки 2 прямой линией. От точки 2 до точки 3 по береговой линии. От точки 3 до точки 6 последовательным соединением прямыми линиями точек 3, 4, 5, 6. Далее от точки 6 до точки 7 по береговой линии. От точки 7 последовательным соединением прямыми линиями точек 7, 8, 9, 10, 11, 12, 13, 14, 15, 16, 17, 18, 19, 20, 21, 22, 23, 24, 25, 26, 27, 28, 29, 30. От точки 30 до точки 31 по береговой линии. От точки 31 до точки 32 прямой линией. От точки 32 до точки 33 по береговой линии. От точки 33 до точки 34 прямой линией. От точки 34 до точки 35 по береговой линии. От точки 35 до точки 36 прямой линией. От точки 36 до точки 37 по береговой линии, далее от точки 37 до точки 38 прямой линией. От точки 38 до точки 1 по береговой линии</p>	<p>S = 5828,0</p>	<p>1. 51°50'22.13" - 46°32'59.94" 2. 51°50'20.23" - 46°33'55.26" 3. 51°48'52.95" - 46°33'26.81" 4. 51°48'31.11" - 46°33'03.45" 5. 51°48'12.63" - 46°32'08.10" 6. 51°47'41.63" - 46°30'47.41" 7. 51°47'33.58" - 46°29'55.62" 8. 51°47'17.64" - 46°29'56.83" 9. 51°47'23.29" - 46°29'48.47" 10. 51°47'29.73" - 46°29'16.92" 11. 51°47'28.34" - 46°28'44.74" 12. 51°47'21.28" - 46°28'19.74" 13. 51°47'09.08" - 46°28'01.82" 14. 51°46'31.66" - 46°27'36.56" 15. 51°46'00.77" - 46°27'12.09" 16. 51°45'13.47" - 46°26'36.25" 17. 51°45'00.44" - 46°26'14.39" 18. 51°44'22.98" - 46°24'41.65" 19. 51°44'13.43" - 46°24'01.78" 20. 51°44'14.17" - 46°23'29.55" 21. 51°44'19.53" - 46°23'05.71"</p>	<p>промышленное рыболовство</p>

			<p>22. 51°44'47.12" - 46°22'15.39" 23. 51°45'12.58" - 46°21'37.25" 24. 51°45'39.26" - 46°20'46.04" 25. 51°45'51.99" - 46°19'55.48" 26. 51°45'56.67" - 46°19'16.33" 27. 51°45'48.07" - 46°18'26.06" 28. 51°45'36.46" - 46°17'56.10" 29. 51°45'09.00" - 46°17'26.00" 30. 51°45'32.70" - 46°16'48.76" 31. 51°45'59.83" - 46°16'06.13" 32. 51°46'02.29" - 46°16'02.25" 33. 51°46'08.92" - 46°15'51.88" 34. 51°46'10.27" - 46°15'49.71" 35. 51°46'26.85" - 46°15'23.63" 36. 51°46'27.93" - 46°15'21.94" 37. 51°46'36.34" - 46°15'08.74" 38. 51°46'46.96" - 46°15'06.75"</p>	
2.14.	<p>Зоркинский</p> <p>Левобережный участок Волгоградского водохранилища. От точки 1 до точки 2 по береговой линии. От точки 2 по береговой линии (правый берег реки Вергубы) до точки 3. От точки 3 до точки 4 прямой линией, далее от точки 4 до точки 5 по береговой линии (левый берег реки Вергубы). От точки 5 до точки 6 по береговой линии. От точки 6 до точки 7, далее от точки 7 до точки 8 по береговой линии. От точки 8 до точки 9 прямой линией. От точки 9 до точки 10 и далее до точки 11 по береговой линии. От точки 11 по береговой линии до точки 12. От точки 12 прямой линией до точки 13. От точки 13 по береговой линии до точки 14. От точки 14 по береговой линии залива до точки 15. От точки 15 по береговой линии до точки 16. Далее от точки 16 по береговой линии до точки 17. От точки 17 по береговой линии острова до точки 18. Далее от точки 18 последовательным соединением прямыми линиями точек 18, 19, 20, 21, 22, 23, 24, 25, 26, 27, 28, 29, 30, 31, 32, 33, 34, 35, 36, 37, 38, 39, 40, 41, 42, 43, 44, 45, 46, 1</p>	<p>S = 1790,0 L = 31180</p>	<p>1. 51°57'53.76" - 47°17'46.94" 2. 51°56'21.67" - 47°14'08.48" 3. 51°56'18.90" - 47°15'16.65" 4. 51°56'17.82" - 47°15'15.77" 5. 51°56'20.45" - 47°14'05.03" 6. 51°52'01.89" - 47°03'47.19" 7. 51°53'37.85" - 47°07'34.50" 8. 51°53'50.85" - 47°09'05.30" 9. 51°53'50.12" - 47°09'00.88" 10. 51°53'37.49" - 47°07'36.05" 11. 51°51'59.85" - 47°03'47.68" 12. 51°49'07.71" - 46°59'30.39" 13. 51°49'12.22" - 46°59'17.00" 14. 51°49'26.17" - 46°59'50.51" 15. 51°49'28.08" - 46°59'59.57" 16. 51°50'52.49" - 47°02'05.21"</p>	<p>промышленное рыболовство</p>
Марковский район				

				17. 51°50'53.23" - 47°02'06.09" 18. 51°49'25.29" - 46°58'37.96" 19. 51°49'31.69" - 46°58'18.91" 20. 51°50'09.09" - 46°59'01.67" 21. 51°50'56.58" - 47°00'03.87" 22. 51°51'41.73" - 47°01'19.02" 23. 51°51'54.29" - 47°01'45.82" 24. 51°52'11.72" - 47°02'20.66" 25. 51°52'25.41" - 47°03'19.93" 26. 51°52'37.19" - 47°03'47.23" 27. 51°53'06.31" - 47°04'30.51" 28. 51°54'43.54" - 47°06'38.71" 29. 51°54'58.09" - 47°07'08.07" 30. 51°55'28.68" - 47°08'27.74" 31. 51°55'46.29" - 47°09'15.95" 32. 51°55'58.23" - 47°10'10.53" 33. 51°56'00.43" - 47°10'58.86" 34. 51°55'58.87" - 47°11'49.85" 35. 51°56'01.57" - 47°12'35.99" 36. 51°56'12.20" - 47°13'24.89" 37. 51°56'22.90" - 47°13'58.97" 38. 51°56'34.84" - 47°14'24.91" 39. 51°56'47.00" - 47°14'41.09" 40. 51°57'05.48" - 47°14'53.07" 41. 51°57'19.54" - 47°15'03.53" 42. 51°57'34.92" - 47°15'15.23" 43. 51°57'53.84" - 47°16'29.23" 44. 51°57'56.56" - 47°16'50.49" 45. 51°57'50.54" - 47°17'17.87" 46. 51°57'51.99" - 47°17'38.12"
--	--	--	--	--

2.15.	<p>Орловский</p> <p>Левобережный участок Волгоградского водохранилища. От точки 1 до точки 2 прямой линией. От точки 2 до точки 3 по береговой линии. От точки 3 до точки 4 прямой линией. От точки 4 до точки 5 по береговой линии, далее по береговой линии от точки 5 до точки 6. От точки 6 до точки 7 прямой линией. От точки 7 до точки 8 по береговой линии. От точки 8 прямой линией до точки 9. От точки 9 до точки 10 по береговой линии, далее от точки 10 до точки 11 прямой линией. От точки 11 до точки 12 по береговой линии. От точки 12 по береговой линии залива до точки 13.</p> <p>Далее от точки 13 последовательным соединением прямыми линиями точек 13, 14, 15, 16, 17, 18, 19, 20, 21, 22, 23, 24, 25, 26, 27, 1</p>	<p>S = 1500,6 L = 22580</p>	<ol style="list-style-type: none"> 1. 51°49'31.12" - 46°58'18.33" 2. 51°49'24.82" - 46°58'37.15" 3. 51°49'11.86" - 46°59'15.78" 4. 51°49'07.41" - 46°59'29.02" 5. 51°48'10.44" - 46°57'21.78" 6. 51°48'55.65" - 46°59'21.71" 7. 51°48'55.11" - 46°59'22.26" 8. 51°47'54.04" - 46°57'13.07" 9. 51°47'51.66" - 46°57'05.73" 10. 51°46'18.84" - 46°54'06.78" 11. 51°46'17.33" - 46°54'03.46" 12. 51°43'49.83" - 46°45'34.02" 13. 51°43'10.61" - 46°44'29.47" 14. 51°43'24.36" - 46°44'21.29" 15. 51°43'51.31" - 46°42'32.67" 16. 51°43'50.52" - 46°42'55.60" 17. 51°43'51.47" - 46°43'19.19" 18. 51°44'05.54" - 46°44'39.68" 19. 51°44'39.07" - 46°46'11.82" 20. 51°44'43.50" - 46°46'33.14" 21. 51°44'53.40" - 46°47'43.53" 22. 51°44'54.03" - 46°48'33.67" 23. 51°44'54.50" - 46°49'58.93" 24. 51°45'18.23" - 46°51'24.23" 25. 51°46'05.79" - 46°53'12.10" 26. 51°46'35.01" - 46°54'16.40" 27. 51°47'51.49" - 46°56'33.92" 	<p>промышленное рыболовство</p>
2.16.	<p>Марковский</p> <p>Левобережный участок Волгоградского водохранилища. От точки 1 последовательным соединением прямыми линиями точек 1, 2, 3. От точки 3 до точки 4 по береговой линии. Далее от точки 4 до точки 5 прямой линией. От точки 5 до точки 6 по береговой линии. От точки 6 до точки 7 по береговой линии. От точки 7 до точки 8 прямой линией, далее от точки 8</p>	<p>S = 5315</p>	<ol style="list-style-type: none"> 1. 51°43'51.26" - 46°42'30.09" 2. 51°43'23.89" - 46°44'20.43" 3. 51°43'10.76" - 46°44'28.25" 4. 51°42'55.37" - 46°43'21.73" 5. 51°42'54.38" - 46°43'18.50" 6. 51°42'24.18" - 46°40'42.66" 	<p>промышленное рыболовство</p>

<p>до точки 9 по береговой линии. Между точкой 9 и точкой 10 прямой линией. От точки 10 до точки 11 по береговой линии. От точки 11 до точки 12 прямой линией. От точки 12 до точки 13 по береговой линии (левый берег протоки). От точки 13 до точки 14 прямой линией. От точки 14 до точки 15 по береговой линии (правым берегом протоки), далее от точки 15 до точки 16 прямой линией. От точки 16 по береговой линии до точки 17. От точки 17 до точки 18 прямой линией. От точки 18 до точки 19 по береговой линии, далее от точки 19 до точки 20 по прямой линией. От точки 20 до точки 21 по береговой линии. От точки 21 до точки 22 прямой линией. От точки 22 до точки 23 по береговой линии. От точки 23 до точки 24 прямой линией. От точки 24 до точки 25 по береговой линии. Далее от точки 25 последовательным соединением прямыми линиями точек 25, 26, 27, 28, 29, 30, 31, 32, 33, 34, 35, 36, 37, 38, 39, 40, 41, 42, 43, 44, 45, 1</p>	<p>7. 51°40'37.91" - 46°44'35.38" 8. 51°40'30.58" - 46°44'25.29" 9. 51°40'56.45" - 46°40'18.48" 10. 51°40'55.90" - 46°40'14.24" 11. 51°40'41.10" - 46°34'46.57" 12. 51°40'39.62" - 46°34'27.88" 13. 51°42'36.83" - 46°31'14.46" 14. 51°42'38.93" - 46°31'16.34" 15. 51°43'09.79" - 46°30'28.81" 16. 51°43'08.85" - 46°30'27.30" 17. 51°43'07.50" - 46°30'23.04" 18. 51°43'07.33" - 46°30'22.16" 19. 51°43'18.44" - 46°28'38.07" 20. 51°43'19.44" - 46°28'37.46" 21. 51°43'43.59" - 46°26'59.43" 22. 51°43'43.58" - 46°26'56.04" 23. 51°43'41.41" - 46°26'29.89" 24. 51°43'40.19" - 46°26'24.76" 25. 51°43'36.56" - 46°25'56.27" 26. 51°43'18.21" - 46°25'19.70" 27. 51°43'07.13" - 46°24'44.57" 28. 51°43'07.97" - 46°24'38.29" 29. 51°44'14.66" - 46°24'09.81" 30. 51°44'22.41" - 46°24'42.12" 31. 51°44'59.96" - 46°26'15.09" 32. 51°45'13.13" - 46°26'37.16" 33. 51°46'00.52" - 46°27'13.03" 34. 51°46'31.41" - 46°27'37.50" 35. 51°47'08.75" - 46°28'02.75" 36. 51°47'20.74" - 46°28'20.34" 37. 51°47'27.71" - 46°28'45.05" 38. 51°47'29.08" - 46°29'16.78" 39. 51°47'22.73" - 46°29'47.96"</p>
---	---

			<p>40. 51°46'36.20" - 46°30'56.76" 41. 51°45'00.98" - 46°32'19.33" 42. 51°44'27.03" - 46°33'06.36" 43. 51°44'13.05" - 46°33'40.97" 44. 51°44'01.63" - 46°35'53.99" 45. 51°43'46.64" - 46°38'21.64"</p>	
2.17.	<p>Муниципальное образование «Город Сарагов» Курдюмский</p> <p>Правобережный мелководный участок Волгоградского водохранилища. От точки 1 последовательным соединением прямыми линиями точек 1, 2, 3, 4, 5, 6, 7, 8, 9, 10, 11, 12, 13, 14, 15. От точки 15 до точки 16 по береговой линии. От точки 16 до точки 17 по береговой линии (правый берег Усть-Курдюмского залива). От точки 17 до точки 18 прямой линией, далее от точки 18 до точки 19 по береговой линии (левый берег Усть-Курдюмского залива). От точки 19 до точки 20 по береговой линии. От точки 20 до точки 21 прямой линией, далее от точки 21 до точки 22 по береговой линии. От точки 22 до точки 23 прямая линия. От точки 23 до точки 24 по береговой линии. От точки 24 до точки 25 прямой линией, далее от точки 25 до точки 26 по береговой линии. От точки 26 до точки 27 прямой линией. От точки 27 до точки 28 по береговой линии. От точки 28 до точки 29 прямой линией. От точки 29 до точки 30 по береговой линии. От точки 30 до точки 31 прямой линией, далее от точки 31 до точки 32 по береговой линии. От точки 32 до точки 33 прямой линией. От точки 33 до точки 34 по береговой линии. От точки 34 до точки 1 прямой линией</p>	S = 5746	<p>1. 51°45'08.15" - 46°17'25.81" 2. 51°42'48.35" - 46°16'55.95" 3. 51°40'13.09" - 46°16'29.38" 4. 51°39'16.11" - 46°16'16.33" 5. 51°39'04.84" - 46°16'10.97" 6. 51°38'57.96" - 46°15'57.42" 7. 51°38'48.76" - 46°15'26.56" 8. 51°38'30.81" - 46°14'40.61" 9. 51°38'15.18" - 46°14'13.46" 10. 51°37'59.90" - 46°13'56.41" 11. 51°37'41.07" - 46°13'49.43" 12. 51°37'00.49" - 46°13'53.22" 13. 51°36'27.70" - 46°13'42.64" 14. 51°35'29.25" - 46°13'01.21" 15. 51°35'51.29" - 46°12'09.55" 16. 51°39'10.19" - 46°12'18.36" 17. 51°41'39.57" - 46°09'55.96" 18. 51°41'50.67" - 46°10'01.53" 19. 51°39'31.51" - 46°12'29.82" 20. 51°46'39.45" - 46°14'04.42" 21. 51°46'38.80" - 46°14'11.71" 22. 51°46'33.81" - 46°14'37.96" 23. 51°46'33.42" - 46°14'39.11" 24. 51°46'52.80" - 46°14'49.47" 25. 51°46'52.01" - 46°14'55.45" 26. 51°46'47.07" - 46°15'06.54" 27. 51°46'35.97" - 46°15'07.96"</p>	промышленное рыболовство

			<p>28. 51°46'27.26" - 46°15'21.63" 29. 51°46'26.48" - 46°15'22.87" 30. 51°46'09.97" - 46°15'48.75" 31. 51°46'08.30" - 46°15'51.31" 32. 51°46'02.12" - 46°16'01.11" 33. 51°45'59.72" - 46°16'04.87" 34. 51°45'32.13" - 46°16'48.18"</p>	
2.18.	<p>Саратовский Правобережный участок Волгоградского водохранилища между автодорожным мостом с. Пристанное – с. Шумейка и автодорожным мостом г. Саратов – г. Энгельс. От точки 1 последовательным соединением прямыми линиями точек 1, 2, 3, 4, 5, 6, 7, 8, 9, 10, 11, 12, 13, 14, 15, 16, 17, 18, 19, 20. От точки 20 до точки 21 по береговой линии. От точки 21 последовательным соединением прямыми линиями точек 21, 22, 23, 24, 25, 26. От точки 26 до точки 27 по береговой линии. От точки 27 до точки 28 – прямая линия. От точки 28 до точки 1 по береговой линии</p>	<p>S = 4 522 L = 13 160</p>	<p>1. 51°35'50.44" - 46°12'07.63" 2. 51°35'46.98" - 46°12'14.05" 3. 51°35'43.30" - 46°12'21.42" 4. 51°35'39.07" - 46°12'30.87" 5. 51°35'34.75" - 46°12'41.65" 6. 51°35'26.27" - 46°13'04.74" 7. 51°35'49.88" - 46°12'00.67" 8. 51°32'39.30" - 46°11'37.33" 9. 51°32'28.00" - 46°11'28.89" 10. 51°32'15.57" - 46°11'15.35" 11. 51°31'40.28" - 46°10'29.09" 12. 51°31'19.19" - 46°09'38.25" 13. 51°31'06.94" - 46°07'40.76" 14. 51°31'05.25" - 46°07'13.61" 15. 51°30'59.13" - 46°06'11.56" 16. 51°30'51.81" - 46°05'42.41" 17. 51°31'00.84" - 46°05'28.56" 18. 51°31'14.15" - 46°05'04.13" 19. 51°31'00.60" - 46°04'15.12" 20. 51°31'41.32" - 46°03'48.34" 21. 51°32'05.43" - 46°04'38.36" 22. 51°32'04.09" - 46°04'43.09" 23. 51°32'11.09" - 46°04'47.66" 24. 51°32'23.18" - 46°04'54.29" 25. 51°32'28.10" - 46°04'55.43" 26. 51°32'29.64" - 46°04'50.97" 27. 51°35'31.84" - 46°08'52.23" 28. 51°35'41.84" - 46°08'51.51"</p>	

2.19.	<p>Беленский</p> <p>Правобережный участок Волгоградского водохранилища. От точки 1 до точки 2 по береговой линии. От точки 2 последовательным соединением прямыми линиями точек 2, 3, 4, 5, 6, 7, 8, 9, 10, 11, 12, 13, 14, 15, 16, 17, 18, 19, 20, 21. Далее от точки 21 по береговой линии до точки 1</p>	<p>S = 10769,5 L = 30680</p>	<ol style="list-style-type: none"> 1. 51°25'06.46" - 45°57'32.36" 2. 51°24'40.61" - 45°58'10.06" 3. 51°24'37.44" - 45°58'41.03" 4. 51°24'22.32" - 45°58'36.37" 5. 51°22'13.02" - 45°57'34.05" 6. 51°21'27.26" - 45°57'01.08" 7. 51°21'07.67" - 45°56'35.92" 8. 51°20'52.18" - 45°55'59.44" 9. 51°20'36.55" - 45°54'56.81" 10. 51°20'23.94" - 45°53'40.99" 11. 51°20'08.93" - 45°52'50.84" 12. 51°19'51.91" - 45°52'31.12" 13. 51°19'05.35" - 45°52'10.29" 14. 51°18'56.11" - 45°51'57.91" 15. 51°18'36.01" - 45°51'35.51" 16. 51°17'26.75" - 45°51'19.02" 17. 51°16'17.62" - 45°51'01.01" 18. 51°15'59.00" - 45°50'55.92" 19. 51°14'19.67" - 45°50'28.78" 20. 51°13'00.66" - 45°50'30.96" 21. 51°12'47.52" - 45°46'58.14" 	промышленное рыболовство
Энгельский район				
2.20.	<p>Чаповский</p> <p>Левобережный мелководный участок Волгоградского водохранилища. От точки 1 последовательным соединением прямыми линиями точек 1, 2, 3, 4, 5. Далее от точки 5 до точки 6 по береговой линии (по левому берегу реки Дубечной). От точки 6 до точки 7 прямой линией. Далее от точки 7 до точки 8 по береговой линии (по правому берегу реки Каюковки). Далее от точки 8 до точки 9 прямой линией. Далее от точки 9 до точки 10 по береговой линии. Далее от точки 10 последовательным соединением прямыми линиями точек 10, 11, 12, 13, 14, 15, 16, 17, 18, 19, 20, 21, 22, 23, 24, 25, 26, 27, 28, 29, 30, 31, 32, 33, 34, 35, 1</p>	<p>S = 7373,6</p>	<ol style="list-style-type: none"> 1. 51°44'14.42" - 46°24'08.84" 2. 51°43'05.49" - 46°24'38.27" 3. 51°43'15.07" - 46°25'17.72" 4. 51°43'37.38" - 46°25'52.55" 5. 51°43'40.14" - 46°26'26.94" 6. 51°41'04.52" - 46°19'40.54" 7. 51°40'28.69" - 46°19'14.84" 8. 51°36'11.92" - 46°16'48.60" 9. 51°36'00.34" - 46°16'46.20" 10. 51°34'51.77" - 46°14'16.90" 	промышленное рыболовство

			<p>11. 51°35'08.14" - 46°14'01.78" 12. 51°35'28.91" - 46°13'02.23" 13. 51°36'27.53" - 46°13'43.64" 14. 51°37'00.42" - 46°13'54.24" 15. 51°37'40.99" - 46°13'50.45" 16. 51°37'59.61" - 46°13'57.35" 17. 51°38'14.74" - 46°14'14.21" 18. 51°38'30.30" - 46°14'41.23" 19. 51°38'48.21" - 46°15'27.12" 20. 51°38'57.43" - 46°15'58.04" 21. 51°39'04.48" - 46°16'11.89" 22. 51°39'15.98" - 46°16'17.35" 23. 51°40'13.00" - 46°16'30.41" 24. 51°42'48.21" - 46°16'56.97" 25. 51°45'08.67" - 46°17'26.93" 26. 51°45'35.97" - 46°17'56.79" 27. 51°45'47.47" - 46°18'26.47" 28. 51°45'56.01" - 46°19'16.45" 29. 51°45'51.36" - 46°19'55.20" 30. 51°45'38.69" - 46°20'45.53" 31. 51°45'12.09" - 46°21'36.58" 32. 51°44'46.67" - 46°22'14.63" 33. 51°44'18.98" - 46°23'05.11" 34. 51°44'13.54" - 46°23'29.34" 35. 51°44'12.78" - 46°24'01.99"</p>	
2.21.	<p>Энгельский</p> <p>Левобережный участок Волгоградского водохранилища между автодорожным мостом с. Пристанное- с. Шумейка и автодорожным мостом г. Саратов - г. Энгельс. От точки 1 до точки 2 прямой линией. Далее от точки 2 до точки 3 по береговой линии (по береговой линии и дамбе моста). Далее от точки 3 до точки 4 прямой линией. От точки 4 до точки 5 по береговой линии, далее от точки 5 до точки 6 прямой линией. От точки 6</p>	<p>S = 2 585 L = 17 000</p>	<p>1. 51°35'25.99" - 46°13'05.66" 2. 51°35'18.30" - 46°13'26.60" 3. 51°34'51.14" - 46°14'14.97" 4. 51°34'37.25" - 46°14'28.52" 5. 51°34'26.96" - 46°14'40.16" 6. 51°34'23.32" - 46°14'45.62" 7. 51°31'01.10" - 46°15'35.79"</p>	промышленное рыболовство

	<p>до точки 7 по береговой линии, далее от точки 7 до точки 8 прямой линией. От точки 8 по береговой линии до точки 9, далее прямой линией от точки 9 до точки 10. От точки 10 до точки 11 по береговой линии. Далее от точки 11 последовательным соединением прямыми линиями точек 11, 12, 13, 14, 15. От точки 15 до точки 16 по береговой линии. Далее от точки 16 последовательным соединением прямыми линиями точек 16, 17, 18, 19, 20, 21, 22, 23, 24, 25, 26, 27, 28, 29, 30, 31, 1</p>		<p>8. 51°30'58.62" - 46°15'37.58" 9. 51°31'02.58" - 46°12'31.96" 10. 51°31'04.78" - 46°12'27.06" 11. 51°30'17.21" - 46°06'32.93" 12. 51°30'20.11" - 46°06'30.54" 13. 51°30'17.89" - 46°06'13.95" 14. 51°30'09.92" - 46°05'59.34" 15. 51°30'07.33" - 46°06'02.51" 16. 51°30'21.58" - 46°04'40.76" 17. 51°30'33.67" - 46°04'32.88" 18. 51°30'44.24" - 46°05'14.99" 19. 51°30'41.35" - 46°05'53.32" 20. 51°30'43.54" - 46°06'10.01" 21. 51°30'52.88" - 46°06'03.79" 22. 51°30'52.85" - 46°05'49.29" 23. 51°30'58.52" - 46°06'11.91" 24. 51°31'04.62" - 46°07'13.71" 25. 51°31'06.30" - 46°07'40.89" 26. 51°31'18.57" - 46°09'38.63" 27. 51°31'39.78" - 46°10'29.77" 28. 51°32'15.21" - 46°11'16.20" 29. 51°32'27.69" - 46°11'29.79" 30. 51°32'39.09" - 46°11'38.31" 31. 51°33'49.73" — 46°12'01.66"</p>	
2.22.	<p>Сазанский</p> <p>Левобережный участок Волгоградского водохранилища. От точки 1 по береговой линии до точки 2. От точки 2 до точки 3 прямой линией. Далее от точки 3 по береговой линии до точки 4. От точки 4 до точки 5 по береговой линии (правый берег залива). От точки 5 до точки 6 прямой линией. От точки 6 до точки 7 по береговой линии (левый берег залива), далее от точки 7 до точки 8 по береговой линии. Далее от точки 8 до точки 9 по береговой линии (дамбе ж/д моста). От точки 9 последовательным соединением прямыми линиями точек 9, 10, 11, 12, 13, 14, 15, 16, 17, 18, 19, 20, 1</p>	S = 2163,0	<p>1. 51°29'23.92" - 46°02'30.47" 2. 51°29'02.60" - 46°02'53.14" 3. 51°28'53.42" - 46°02'57.93" 4. 51°25'14.94" - 46°02'29.15" 5. 51°26'15.60" - 46°04'24.09" 6. 51°26'14.54" - 46°04'26.01" 7. 51°25'12.12" - 46°02'31.10" 8. 51°24'47.89" - 46°02'06.57" 9. 51°24'53.91" - 45°59'41.47" 10. 51°25'50.28" - 45°59'24.53"</p>	промышленное рыболовство

			<p>11. 51°26'06.16" - 45°59'20.69" 12. 51°26'31.60" - 45°59'26.07" 13. 51°26'45.97" - 45°59'28.74" 14. 51°26'56.70" - 45°59'35.30" 15. 51°27'16.34" - 45°59'52.27" 16. 51°27'37.73" - 46°00'05.62" 17. 51°27'58.50" - 46°00'23.89" 18. 51°28'17.90" - 46°00'45.12" 19. 51°28'54.86" - 46°01'29.07" 20. 51°29'21.27" - 46°02'07.08"</p>	
2.23.	<p>Квасниковский Левобережный участок Волгоградского водохранилища. От точки 1 до точки 2 прямой линией. Далее от точки 2 до точки 3 по береговой линии (дамбе ж/д моста). Далее от точки 3 до точки 4 по береговой линии. От точки 4 до точки 5 по береговой линии (правый берег залива). От точки 5 до точки 6 по береговой линии (левый берег залива), далее от точки 6 по береговой линии до точки 7. О точки 7 до точки 8 по береговой линии (правый берег залива). От точки 8 до точки 9 прямой линией. От точки 9 до точки 10 по береговой линии (левый берег залива). От точки 10 до точки 11 по береговой линии. Далее от точки 11 последовательным соединением прямыми линиями точек 11, 12, 13, 14, 15, 16, 17, 18, 19, 20, 21, 22, 23, 24, 25, 26, 1</p>	<p>S = 8514,7 L = 22900</p>	<p>1. 51°24'37.34" - 45°58'42.07" 2. 51°24'32.14" - 45°59'32.57" 3. 51°24'45.18" - 46°02'06.30" 4. 51°18'42.12" - 45°57'56.60" 5. 51°18'28.38" - 45°57'55.05" 6. 51°18'37.76" - 45°57'55.75" 7. 51°17'38.18" - 45°56'52.55" 8. 51°17'51.99" - 45°57'36.18" 9. 51°17'51.13" - 45°57'35.64" 10. 51°17'36.29" - 45°56'53.12" 11. 51°15'45.93" - 45°54'50.08" 12. 51°15'58.95" - 45°50'56.95" 13. 51°16'17.51" - 45°51'02.03" 14. 51°17'26.66" - 45°51'20.03" 15. 51°18'35.75" - 45°51'36.48" 16. 51°18'55.70" - 45°51'58.72" 17. 51°19'05.07" - 45°52'11.24" 18. 51°19'51.64" - 45°52'32.07" 19. 51°20'08.39" - 45°52'51.53" 20. 51°20'23.34" - 45°53'41.36" 21. 51°20'35.94" - 45°54'57.14" 22. 51°20'51.60" - 45°55'59.90" 23. 51°21'07.16" - 45°56'36.60"</p>	<p>промышленное рыболовство</p>

2.24.	<p>Узморский</p> <p>Левобережный участок Волгоградского водохранилища. От точки 1 до точки 2 прямой линией. Далее от точки 2 до точки 3 по береговой линии. От точки 3 до точки 4 по береговой линии (правый берег залива). От точки 4 до точки 5 по береговой линии (левый берег залива). Далее от точки 5 по береговой линии до точки 6. От точки 6 последовательным соединением прямыми линиями точек 6, 7, 8, 9, 10, 11, 12, 13, 14, 1</p>	<p>S = 7843,2 L = 23150</p>	<p>24. 51°21'26.92" - 45°57'01.97" 25. 51°22'12.83" - 45°57'35.04" 26. 51°24'22.16" - 45°58'37.38"</p> <p>1. 51°15'58.30" - 45°50'56.76" 2. 51°15'45.30" - 45°54'49.36" 3. 51°14'16.82" - 45°54'32.55" 4. 51°14'38.19" - 45°54'22.38" 5. 51°14'14.55" - 45°54'33.89" 6. 51°05'56.65" - 45°56'05.17" 7. 51°05'14.49" - 45°55'08.66" 8. 51°06'06.39" - 45°53'46.62" 9. 51°07'28.81" - 45°52'18.67" 10. 51°08'28.46" - 45°51'34.56" 11. 51°09'12.95" - 45°51'01.65" 12. 51°10'41.86" - 45°50'43.89" 13. 51°13'00.04" - 45°50'32.01" 14. 51°14'19.62" - 45°50'29.83"</p>	промышленное рыболовство
Красноармейский район				
2.25.	<p>Сосновский</p> <p>Правобережный участок Волгоградского водохранилища. От точки 1 последовательным соединением прямыми линиями точек 1, 2, 3, 4, 5, 6, 7, 8, 9, 10. Далее от точки 10 по береговой линии до точки 11. От точки 11 до точки 12 прямой линией. Далее от точки 12 по береговой линии до точки 1</p>	<p>S = 5637 L = 20200</p>	<p>1. 51°12'46.88" - 45°46'58.41" 2. 51°13'00.02" - 45°50'30.98" 3. 51°10'41.80" - 45°50'42.87" 4. 51°09'12.79" - 45°51'00.65" 5. 51°08'28.19" - 45°51'33.64" 6. 51°07'28.50" - 45°52'17.77" 7. 51°06'05.99" - 45°53'45.83" 8. 51°05'14.00" - 45°55'08.00" 9. 51°04'36.03" - 45°56'19.92" 10. 51°04'11.65" - 45°54'49.53" 11. 51°04'23.91" - 45°54'21.16" 12. 51°04'27.73" - 45°54'15.65"</p>	промышленное рыболовство

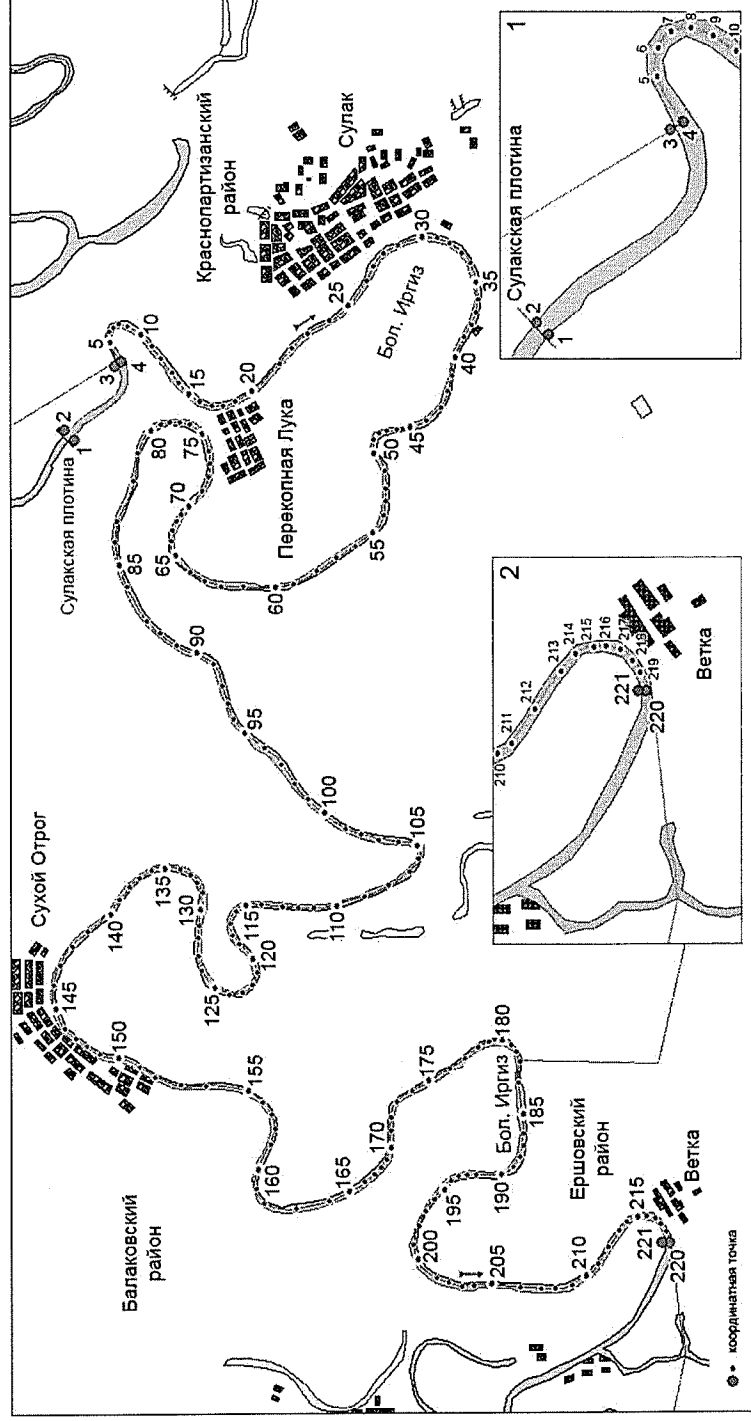
2.26.	<p>Золотовский</p> <p>Правобережный участок Волгоградского водохранилища. От точки 1 последовательным соединением прямыми линиями точек 1, 2, 3, 4, 5, 6, 7, 8, 9, 10, 11, 12, 13, 14, 15, 16, 17, 18, 19, 20. Далее от точки 20 по береговой линии до точки 21. От точки 21 по береговой линии залива Золотуха до точки 22. От точки 22 до точки 23 прямой линией. Далее от точки 23 по береговой линии до точки 24. От точки 24 по береговой линии до точки 1</p>	<p>S = 17658,0 L = 41410</p>	<ol style="list-style-type: none"> 1. 51°03'56.96" - 45°55'15.97" 2. 51°04'21.09" - 45°56'47.83" 3. 51°03'53.00" - 45°57'36.95" 4. 51°03'08.38" - 45°59'10.31" 5. 51°02'44.44" - 46°00'21.53" 6. 51°01'48.86" - 46°01'33.32" 7. 51°00'48.00" - 46°02'02.00" 8. 50°56'16.34" - 46°03'11.95" 9. 50°55'09.72" - 46°03'30.03" 10. 50°52'15.52" - 46°04'17.26" 11. 50°51'56.57" - 46°04'20.20" 12. 50°51'04.91" - 46°04'02.59" 13. 50°49'49.85" - 46°02'54.10" 14. 50°48'44.13" - 46° 1'50.34" 15. 50°47'43.49" - 45°57'28.38" 16. 50°46'48.84" - 45°54'56.60" 17. 50°46'39.57" - 45°54'21.59" 18. 50°45'50.57" - 45°52'03.52" 19. 50°45'19.81" - 45°51'10.72" 20. 50°48'47.21" - 45°50'55.79" 21. 50°50'01.14" - 45°54'54.84" 22. 50°50'33.17" - 45°54'16.50" 23. 50°50'35.09" - 45°54'21.32" 24. 50°50'13.49" - 45°55'17.51" 	промышленное рыболовство
2.27.	<p>Нижнебанновский</p> <p>Правобережный участок Волгоградского водохранилища. От точки 1 последовательным соединением прямыми линиями точек 1, 2, 3, 4, 5, 6, 7, 8, 9, 10, 11, 12, 13. Далее от точки 13 по береговой линии до точки 1</p>	<p>S = 9129,0 L = 35150</p>	<ol style="list-style-type: none"> 1. 50°48'46.64" - 45°50'54.80" 2. 50°45'18.34" - 45°51'09.78" 3. 50°45'22.91" - 45°50'32.28" 4. 50°45'30.19" - 45°45'51.34" 5. 50°45'26.93" - 45°44'39.24" 6. 50°44'45.22" - 45°43'21.32" 7. 50°44'16.32" - 45°42'55.58" 8. 50°41'29.97" - 45°41'08.40" 	промышленное рыболовство

			9. 50°40'01.51" - 45°40'39.78" 10. 50°36'18.93" - 45°42'06.65" 11. 50°35'09.93" - 45°42'26.50" 12. 50°35'00.44" - 45°42'24.12" 13. 50°34'55.37" - 45°42'15.22"		
Ровенский район					
2.28.	Приволжский Левобережный участок Волгоградского водохранилища. Ниже подводного перехода от точки 1 до точки 2 прямой линией. От точки 2 по береговой линии до точки 3. От точки 3 до точки 4 прямой линией, далее от точки 4 до точки 5 по береговой линии. От точки 5 последовательным соединением прямыми линиями точек 5, 6, 7, 8, 9, 10, 1	S = 1 257,0 L = 10 000	1. 51°04'21.37" - 45°56'48.87" 2. 51°04'32.91" - 45°57'33.00" 3. 51°02'17.84" - 46°02'32.09" 4. 51°02'12.23" - 46°02'42.67" 5. 51°01'20.83" - 46°04'01.61" 6. 51°00'48.26" - 46°02'02.94" 7. 51°01'49.14" - 46°01'34.24" 8. 51°02'44.97" - 46°00'22.16" 9. 51°03'08.93" - 45°59'10.87" 10. 51°03'53.50" - 45°57'37.59"	промышленное рыболовство	
2.29.	Кочетковский Левобережный участок Волгоградского водохранилища. От точки 1 до точки 2 прямой линией. От точки 2 по береговой линии до точки 3. От точки 3 до точки 4 прямой линией. От точки 4 до точки 5 по береговой линии. От точки 5 по береговой линии до точки 6. От точки 6 по береговой линии до точки 7. От точки 7 до точки 8 прямой линией. От точки 8 по береговой линии до точки 9. От точки 9 до точки 10 по береговой линии, далее от точки 10 до точки 11 по береговой линии. От точки 11 до точки 12 прямой линией. От точки 12 до точки 13 по береговой линии, далее от точки 13 по береговой линии до точки 14. От точки 14 последовательным соединением прямыми линиями точек 14, 15, 16, 17, 18, 19, 20, 21, 1. В состав участка входят реки в подпоре водохранилища: река Тарлык от устья до а/д моста (точки 2, 3, 4, 5), река Кочетная от устья до а/д моста (точки 10, 11, 12, 13); залив у с. Привольное от устья до а/д моста (точки 6, 7, 8, 9)	S = 6858,3	1. 51°00'47.60" - 46°02'03.10" 2. 51°01'20.57" - 46°04'03.32" 3. 51°01'50.04" - 46°05'14.96" 4. 51°01'48.84" - 46°05'16.51" 5. 51°01'01.95" - 46°04'19.32" 6. 50°52'03.93" - 46°06'16.65" 7. 50°56'19.76" - 46°06'42.61" 8. 50°56'19.81" - 46°06'43.90" 9. 50°51'50.07" - 46°06'18.97" 10. 50°51'30.35" - 46°06'22.62" 11. 50°51'19.06" - 46°07'53.90" 12. 50°51'18.30" - 46°07'54.06" 13. 50°51'14.41" - 46°06'39.48" 14. 50°47'00.93" - 46°02'45.11" 15. 50°49'24.79" - 46° 2'31.00" 16. 50°49'49.48" - 46°02'54.94" 17. 50°51'04.70" - 46°04'03.57"	промышленное рыболовство	

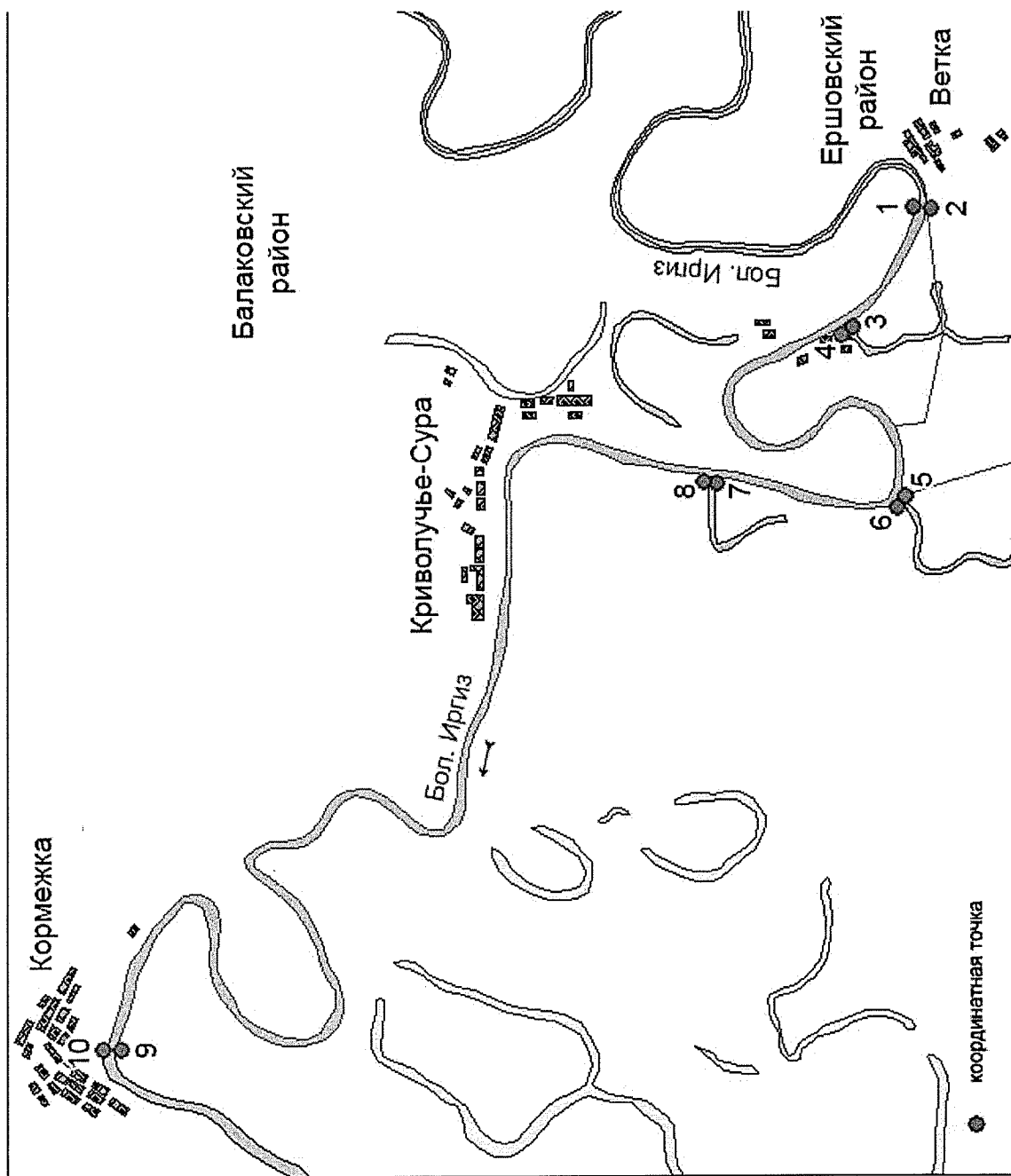
2.30.	<p>Ровенский</p> <p>Левобережный участок Волгоградского водохранилища. От точки 1 до точки 2 прямой линией. От точки 2 по береговой линии до точки 3. От точки 3 по береговой линии (правый берег) залива Хомутинка до точки 4. От точки 4 до точки 5 прямой линией. Далее от точки 5 по береговой линии (левый берег) залива Хомутинка до точки 6. От точки 6 до точки 7 по береговой линии. Далее от точки 7 последовательным соединением прямыми линиями точек 7, 8, 9, 10, 11, 12, 13, 14, 1</p>	S = 5936	<p>18. 50°51'56.53" - 46°04'21.23"</p> <p>19. 50°52'15.58" - 46°04'18.27"</p> <p>20. 50°55'09.87" - 46°03'31.02"</p> <p>21. 50°56'16.44" - 46°03'12.99"</p> <p>1. 50°49'23.87" - 46° 2'30.09"</p> <p>2. 50°47'00.67" - 46°02'44.13"</p> <p>3. 50°45'22.04" - 46°01'37.47"</p> <p>4. 50°45'36.14" - 46°04'42.39"</p> <p>5. 50°45'35.47" - 46°04'42.71"</p> <p>6. 50°45'16.92" - 46°01'44.15"</p> <p>7. 50°44'48.44" - 45°53'50.77"</p> <p>8. 50°45'00.51" - 45°53'35.43"</p> <p>9. 50°45'18.22" - 45°51'10.87"</p> <p>10. 50°45'49.97" - 45°52'03.93"</p> <p>11. 50°46'39.10" - 45°54'22.39"</p> <p>12. 50°46'48.25" - 45°54'56.95"</p> <p>13. 50°47'42.90" - 45°57'28.79"</p> <p>14. 50°48'43.65" - 46°01'51.13"</p>	промышленное рыболовство
-------	--	----------	--	--------------------------

Приложение № 2
к постановлению Правительства
Саратовской области
от 21 июня 2024 года № 529-П

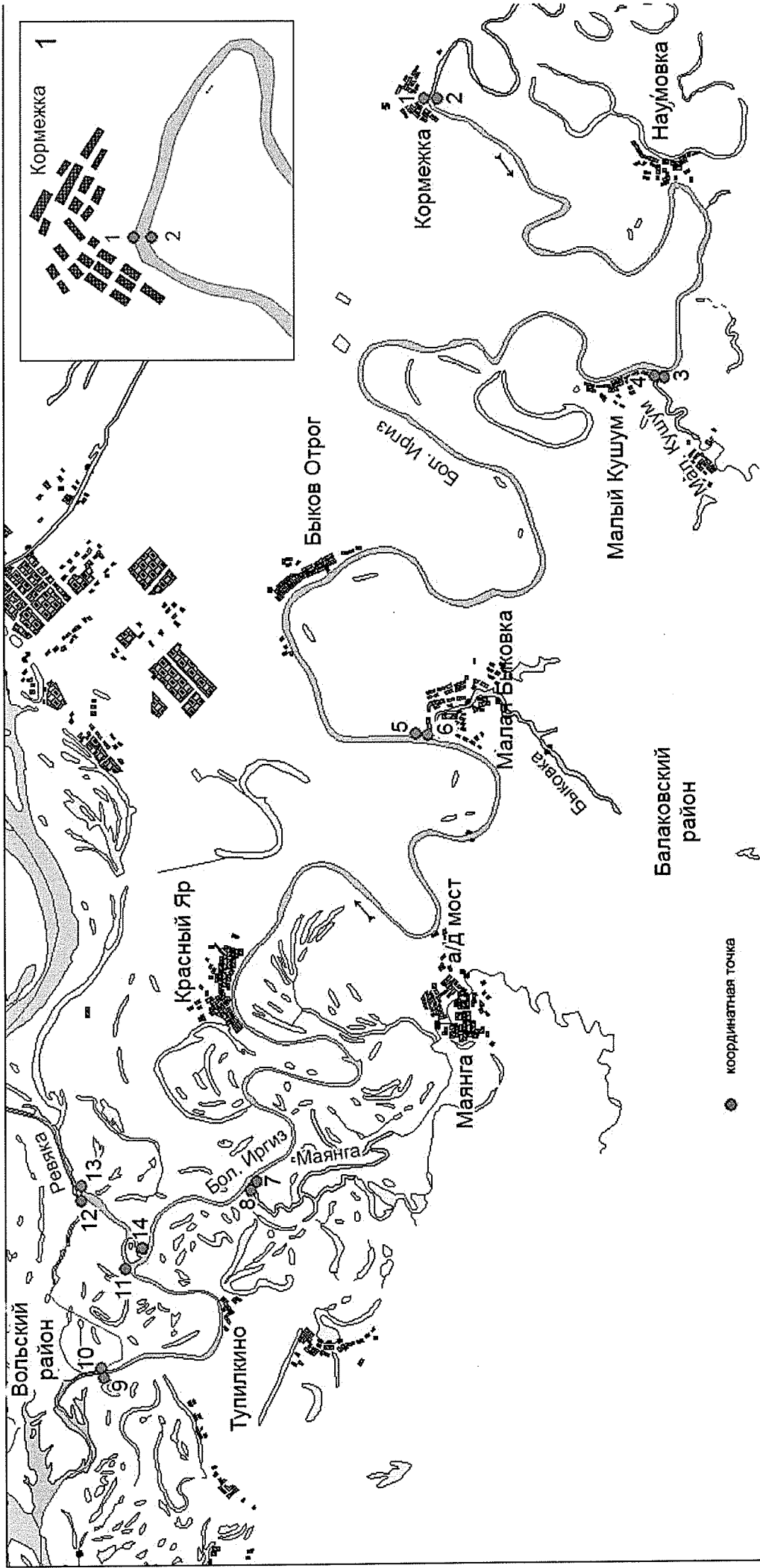
«Раздел 2. Волгоградское водохранилище»



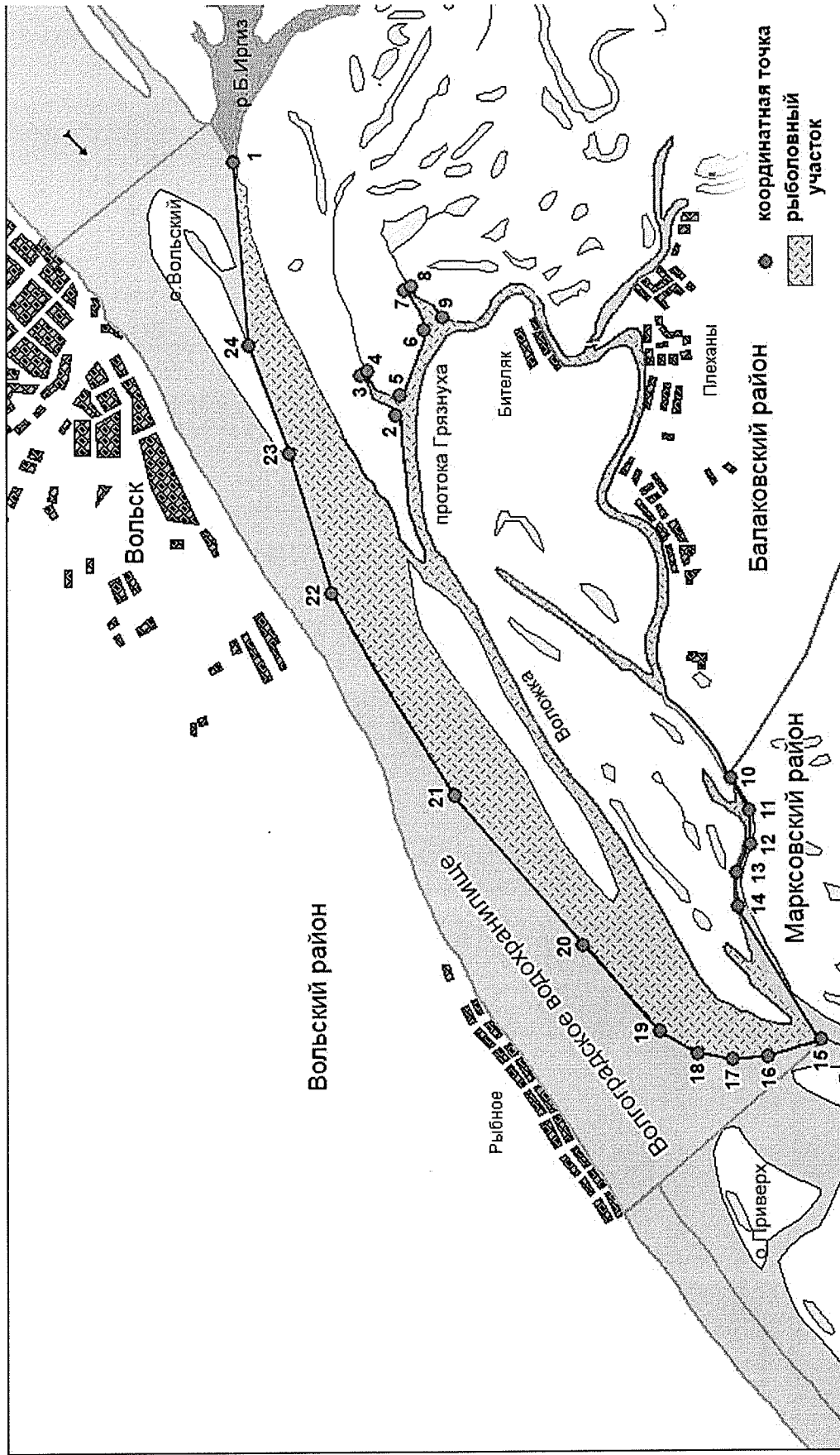
Карта-схема рыболовного участка «Сулакский», Волгоградское водохранилище, Балаковский район



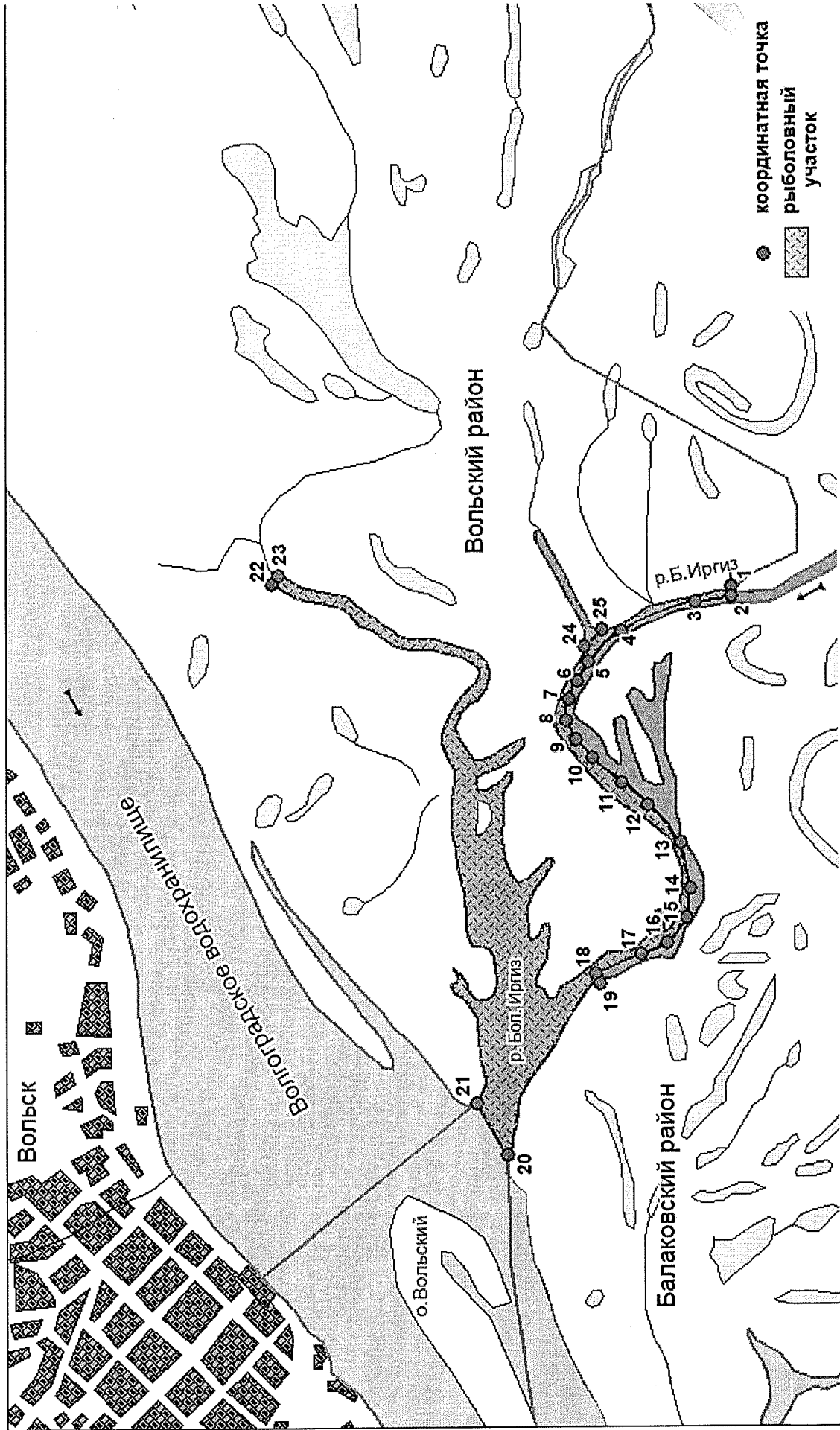
Карта-схема рыболовного участка «Криволученский», Волгоградское водохранилище, Балаковский район



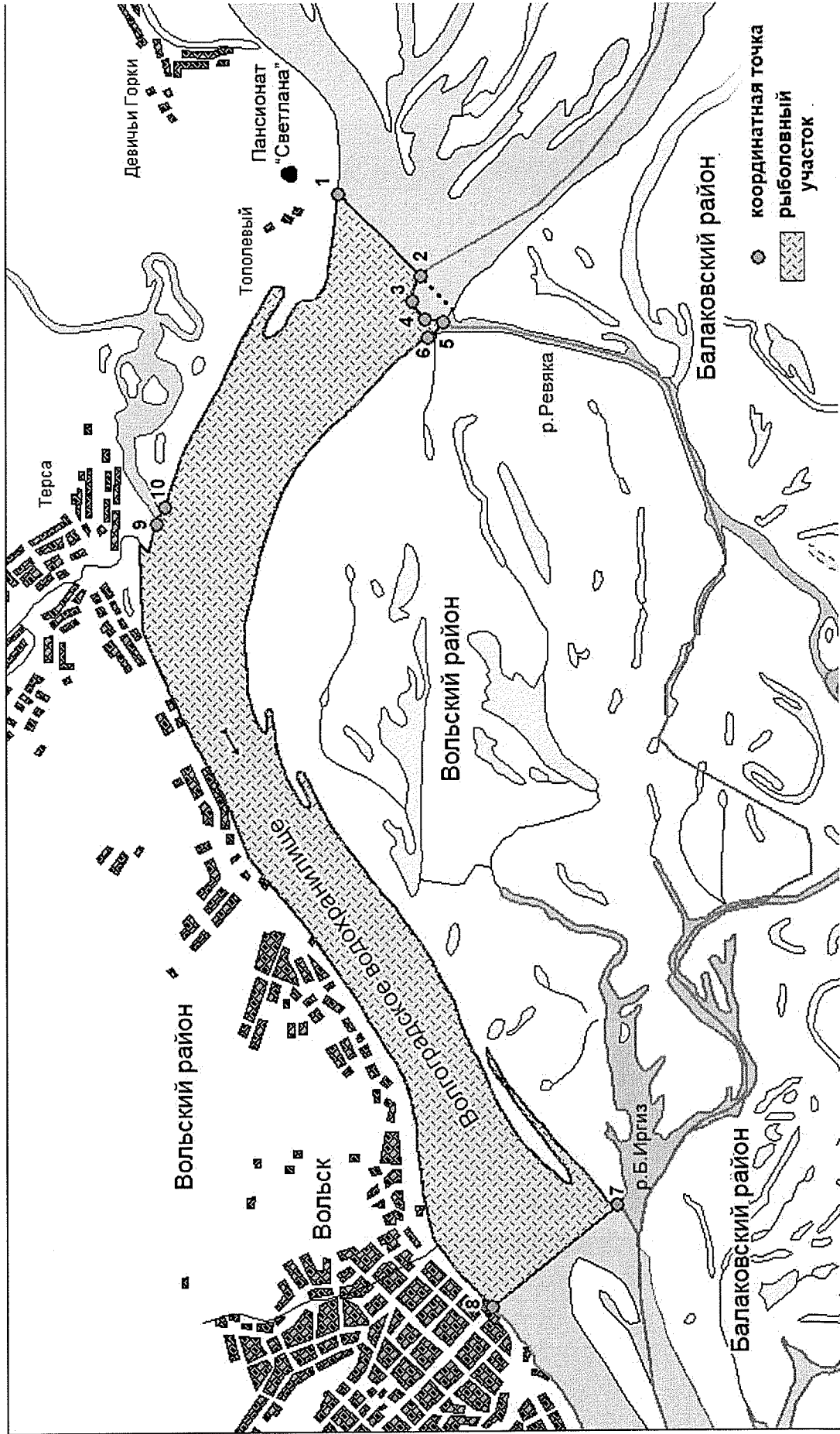
Карта-схема рыболовного участка «Маянский», Волгоградское водохранилище, Балаковский район



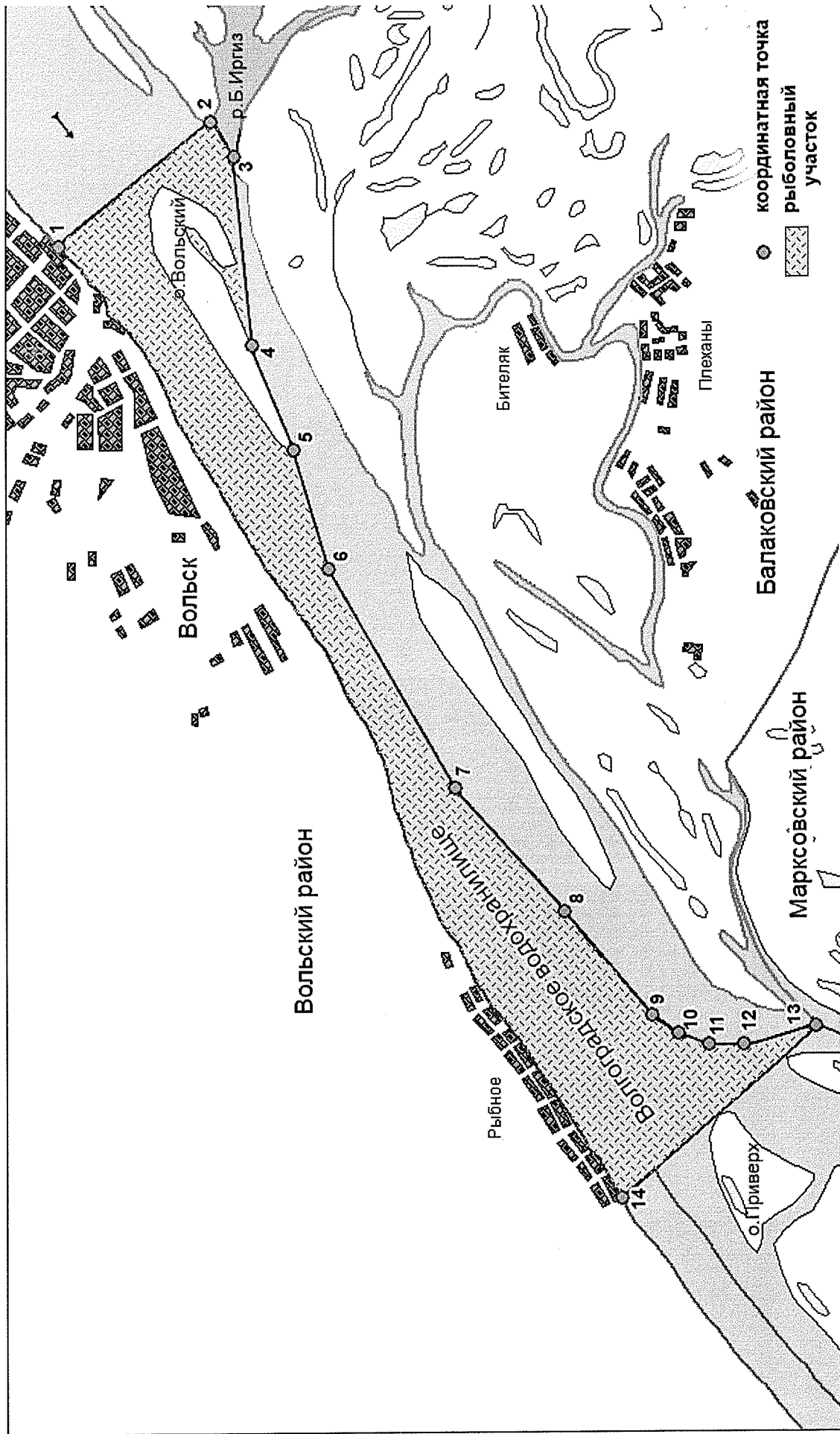
Карта-схема рыболовного участка «Плехановский», Волгоградское водохранилище, Балаковский район



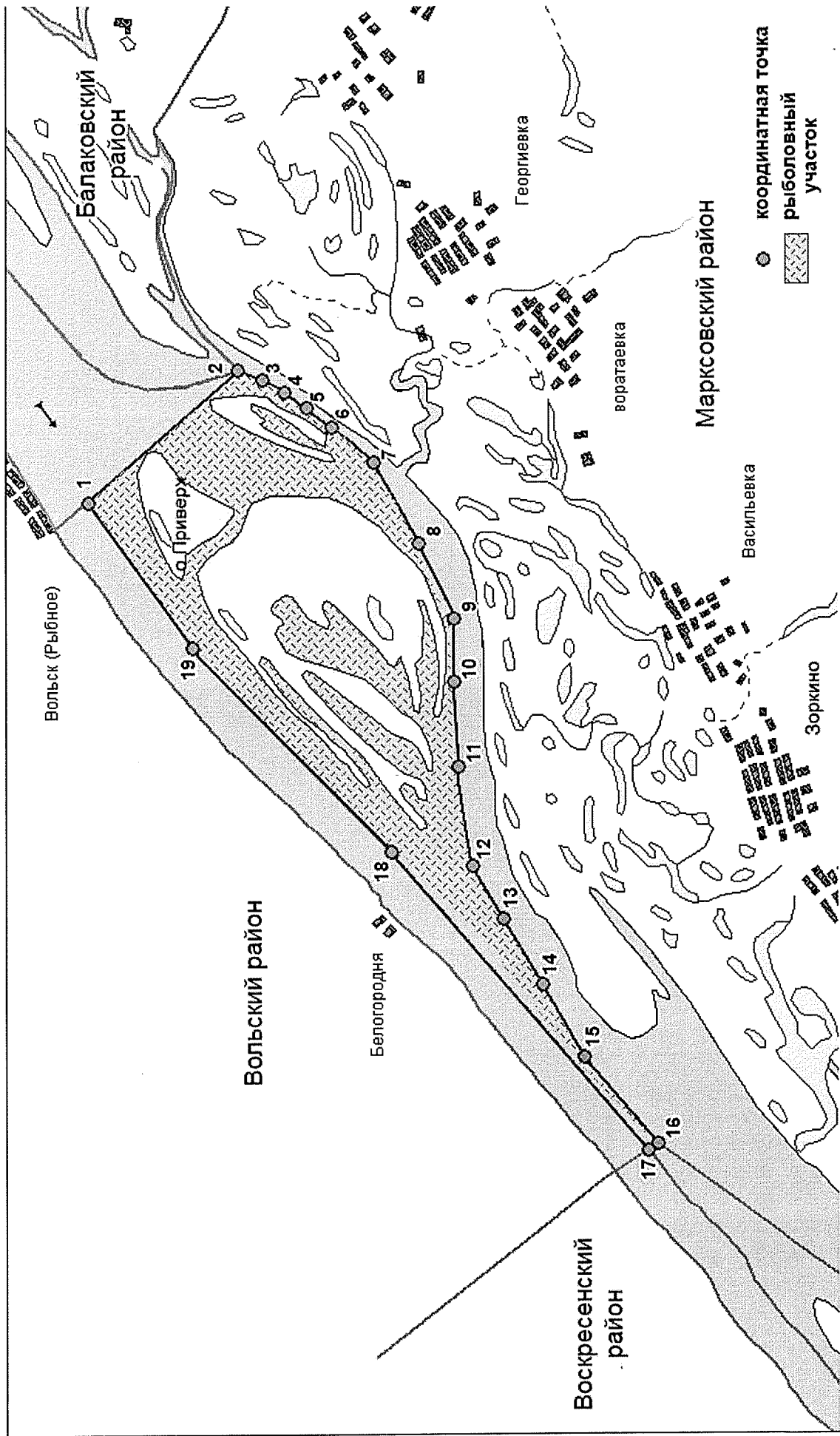
Карта-схема рыболовного участка «Иргизский устьевой», Волгоградское водохранилище, Вольский район



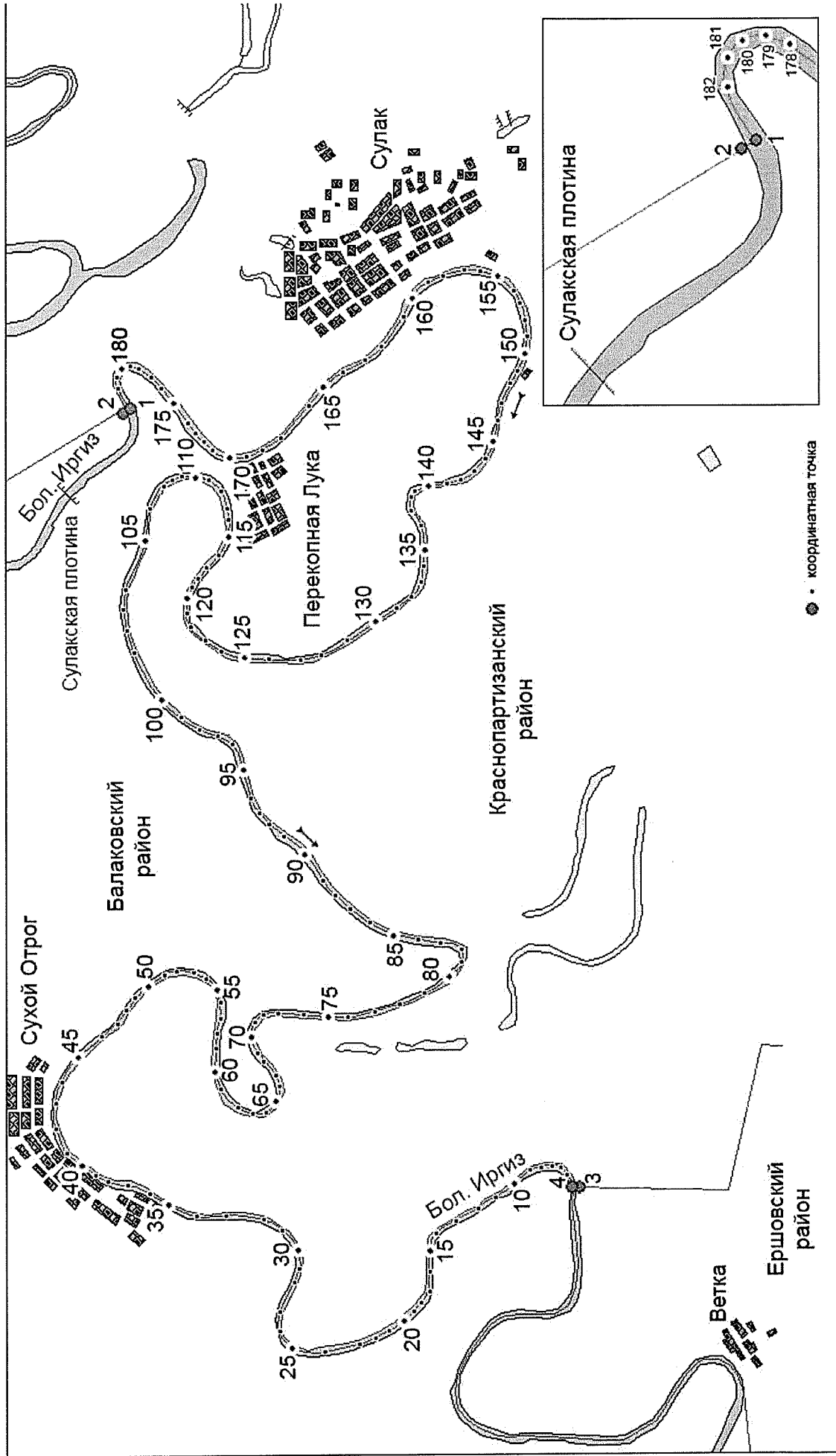
Карта-схема рыболовного участка «Вольский», Волгоградское водохранилище, Вольский район



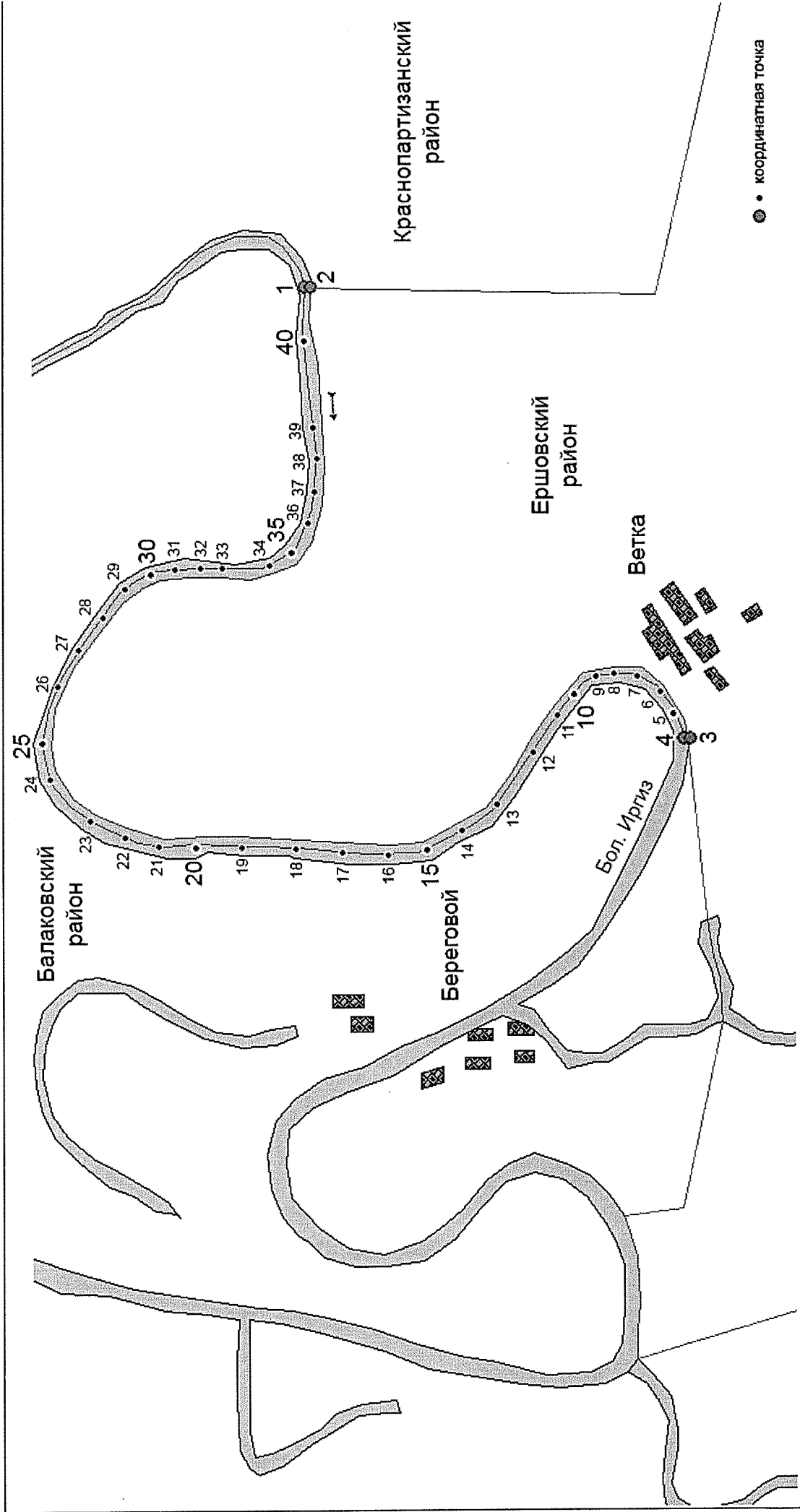
Карта-схема рыболовного участка «Рыбинский верхний», Волгоградское водохранилище, Вольский район



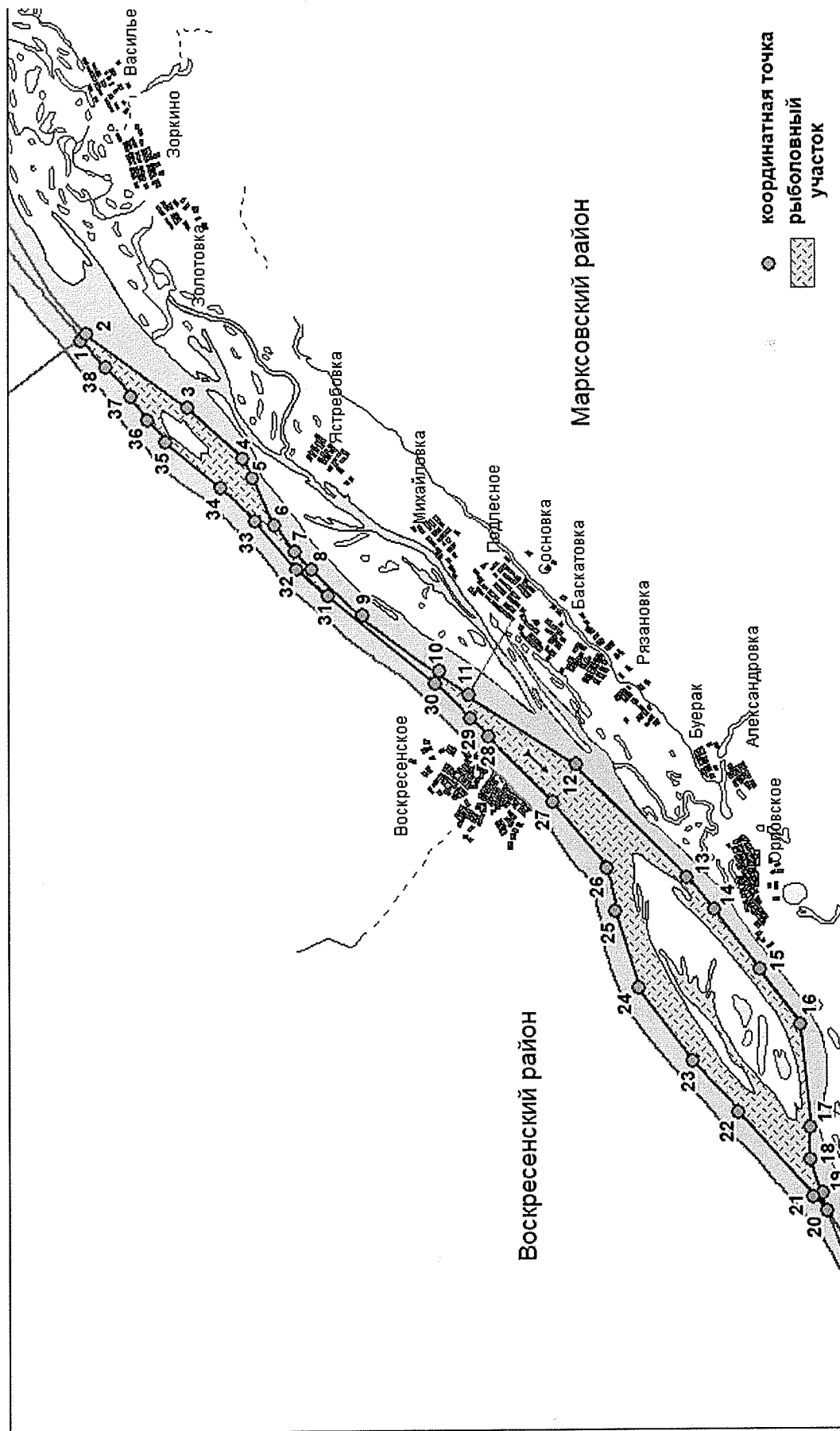
Карта-схема рыболовного участка «Рыбинский нижний», Волгоградское водохранилище, Вольский район



Карта-схема рыболовного участка «Красноиртызский», Волгоградское водохранилище, Краснопартизанский район



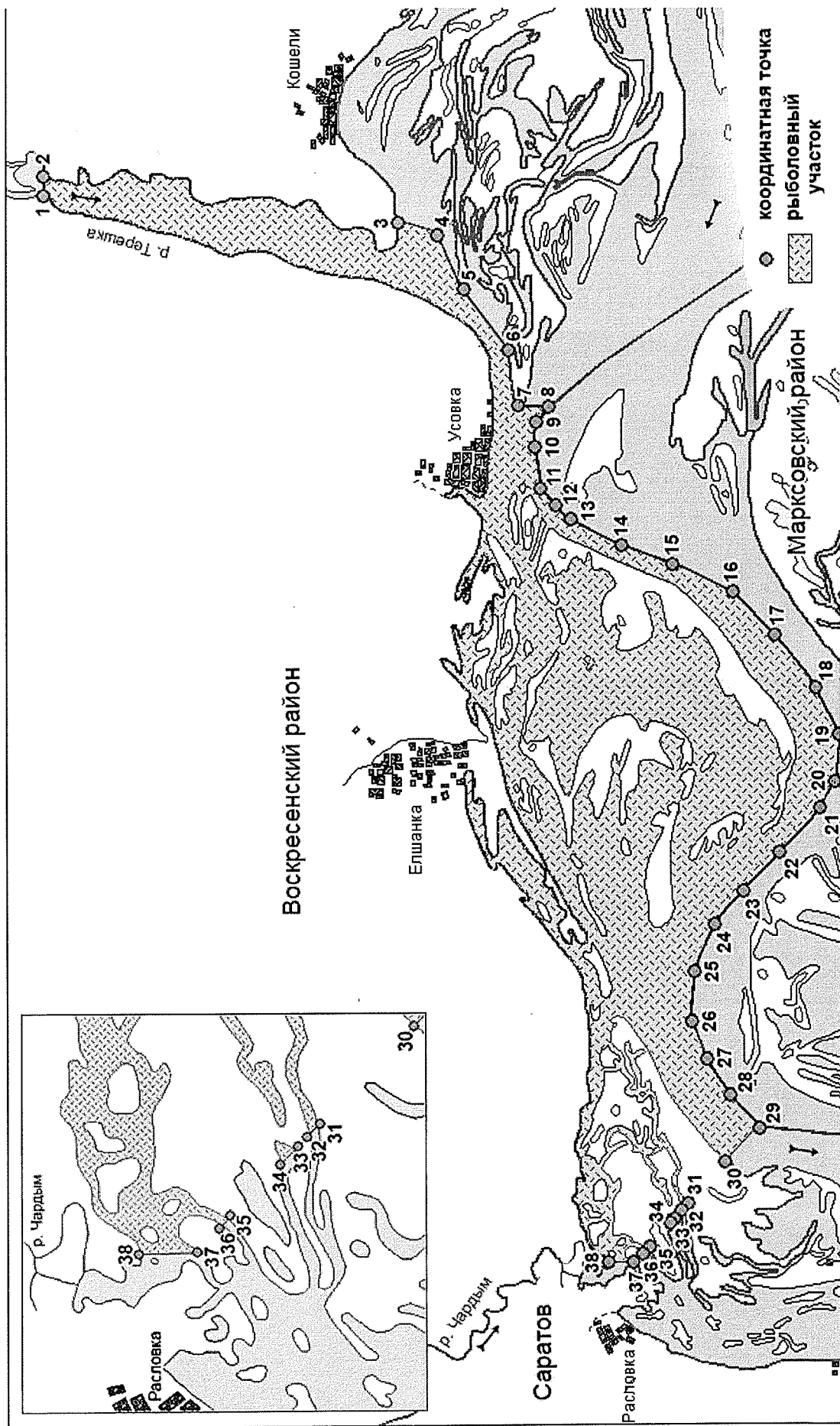
Карта-схема рыболовного участка «Веткинский», Волгоградское водохранилище, Ершовский район



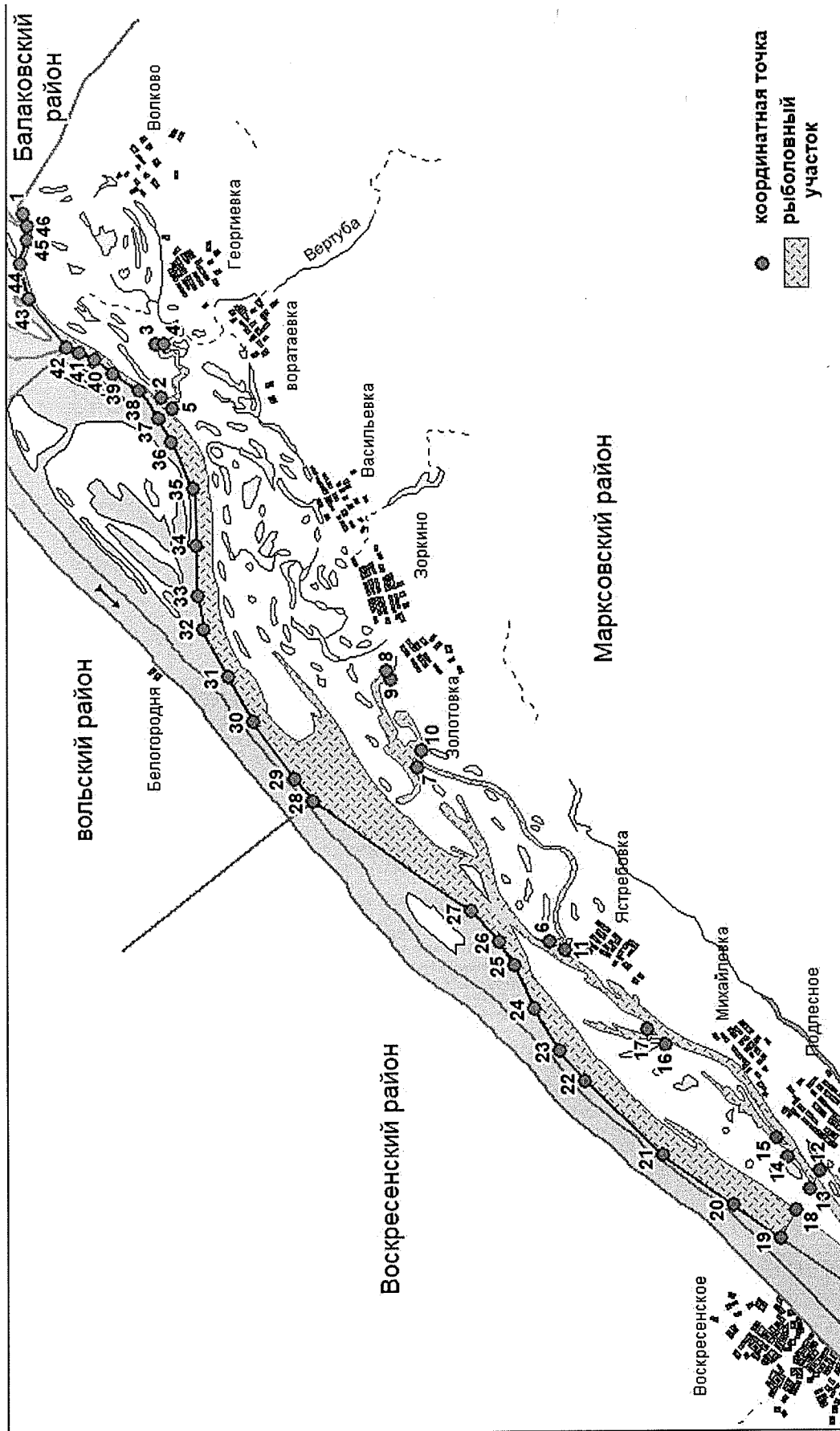
Карта-схема рыболовного участка «Воскresенский», Волгоградское водохранилище, Воскresенский район



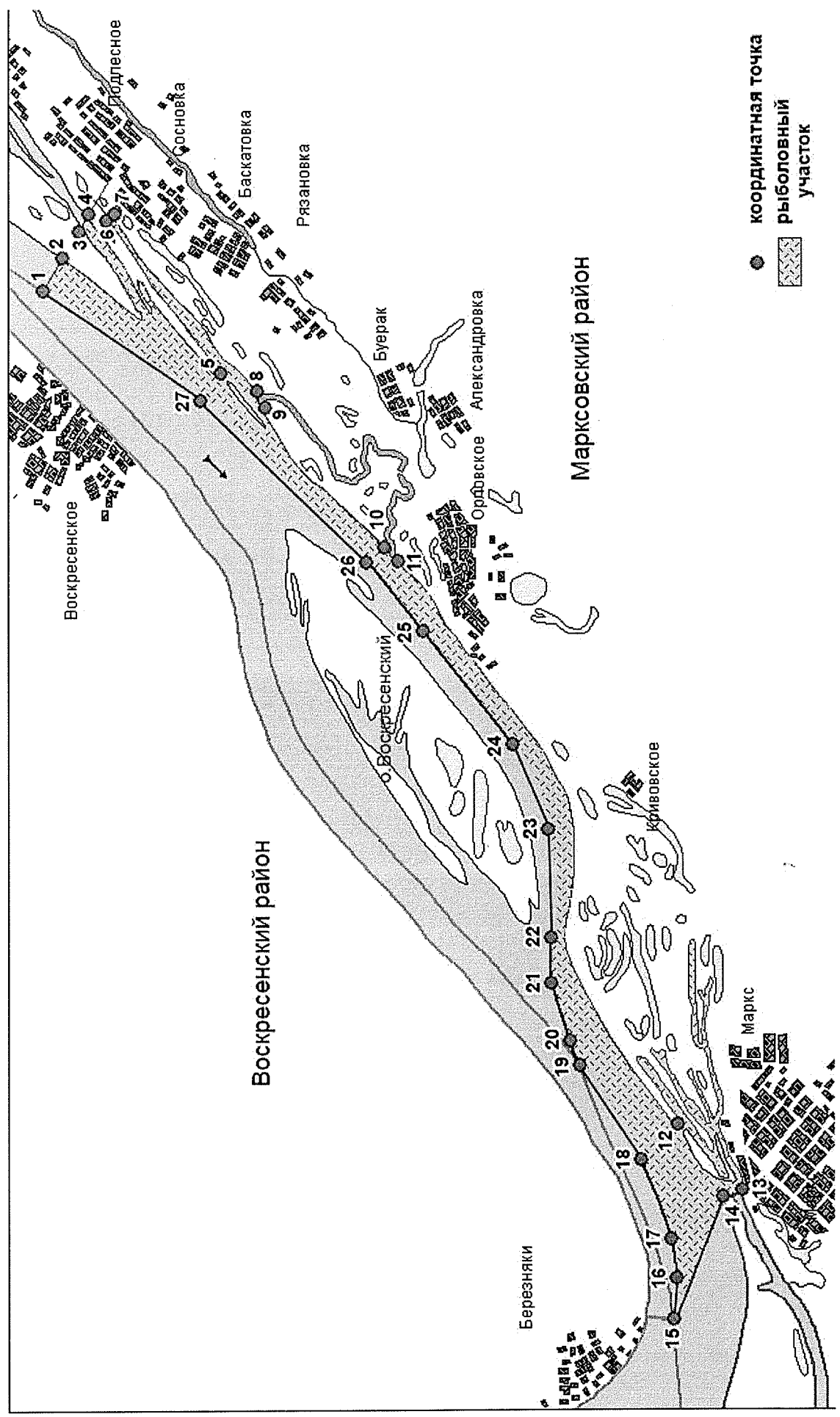
Карта-схема рыболовного участка «Кošелёвский», Волгоградское водохранилище, Воскресенский район




Карта-схема рыболовного участка «Усовский», Волгоградское водохранилище, Воскресенский район



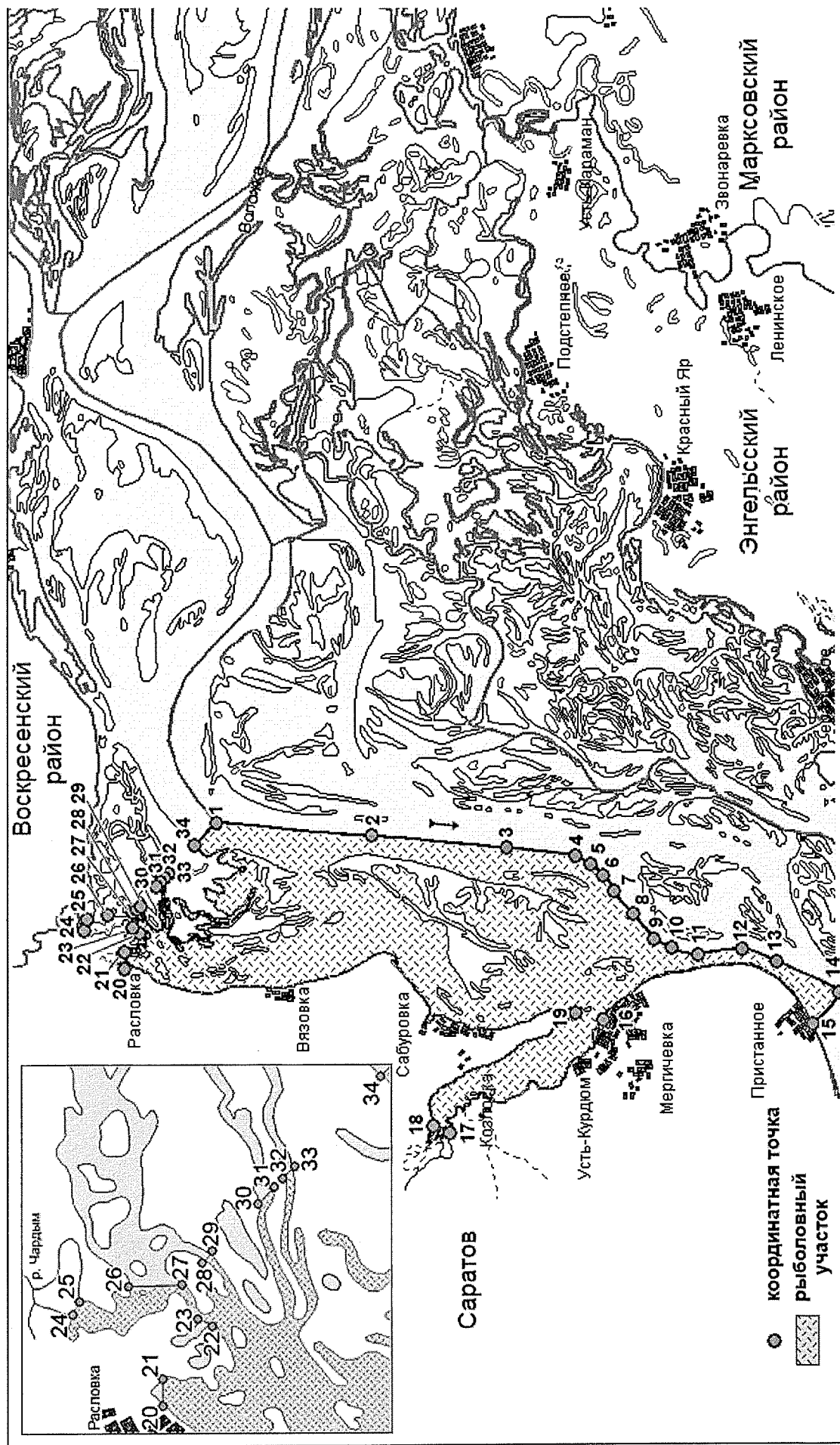
Карта-схема рыболовного участка «Зоркинский», Волгоградское водохранилище, Марковский район



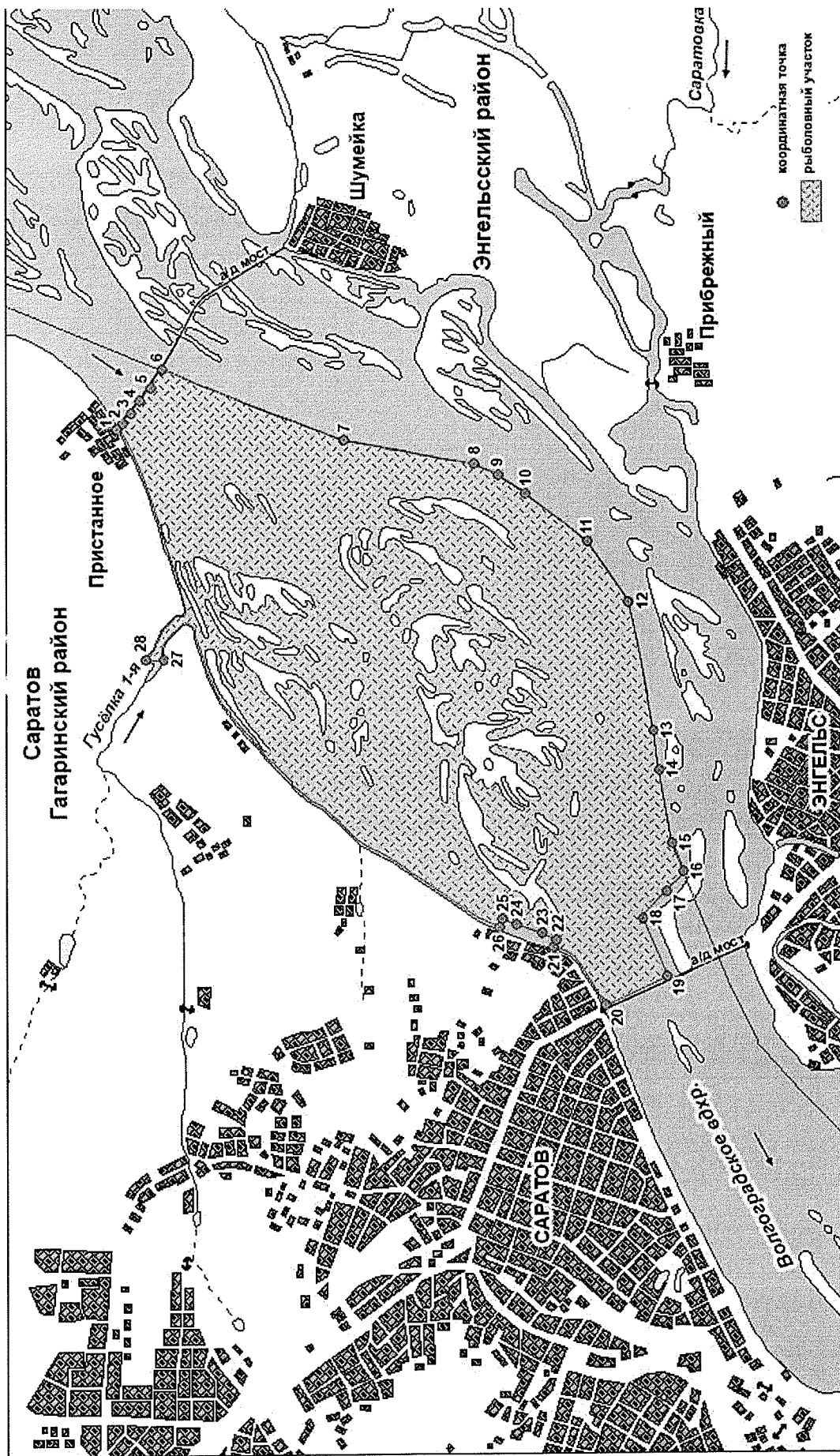
Карта-схема рыболовного участка «Орловский», Волгоградское водохранилище, Марковский район



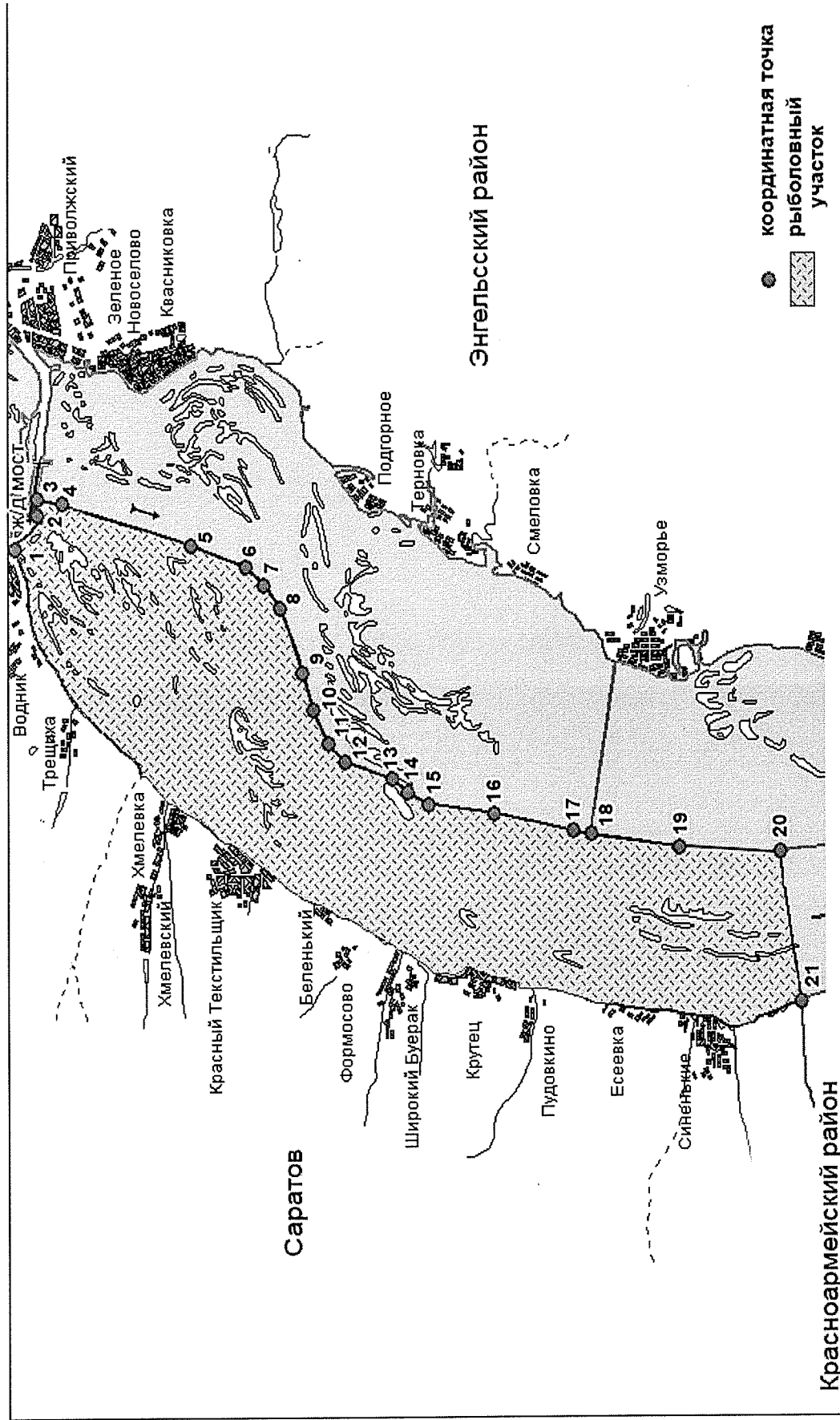
Карта-схема рыболовного участка «Марковский», Волгоградское водохранилище, Марковский район



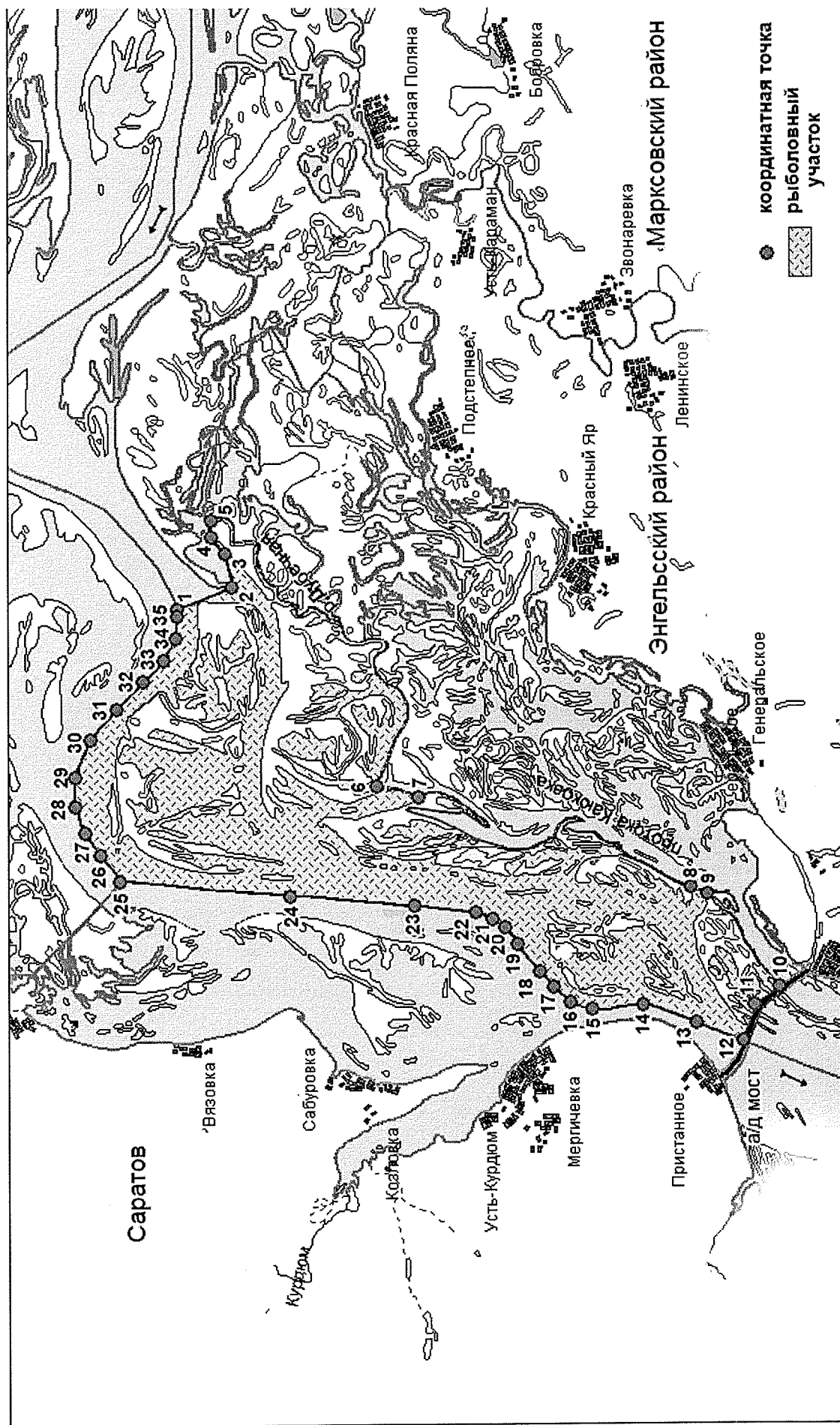
Карта-схема рыболовного участка «Курдюмский», Волгоградское водохранилище, Муниципальное образование «Город Саратов»



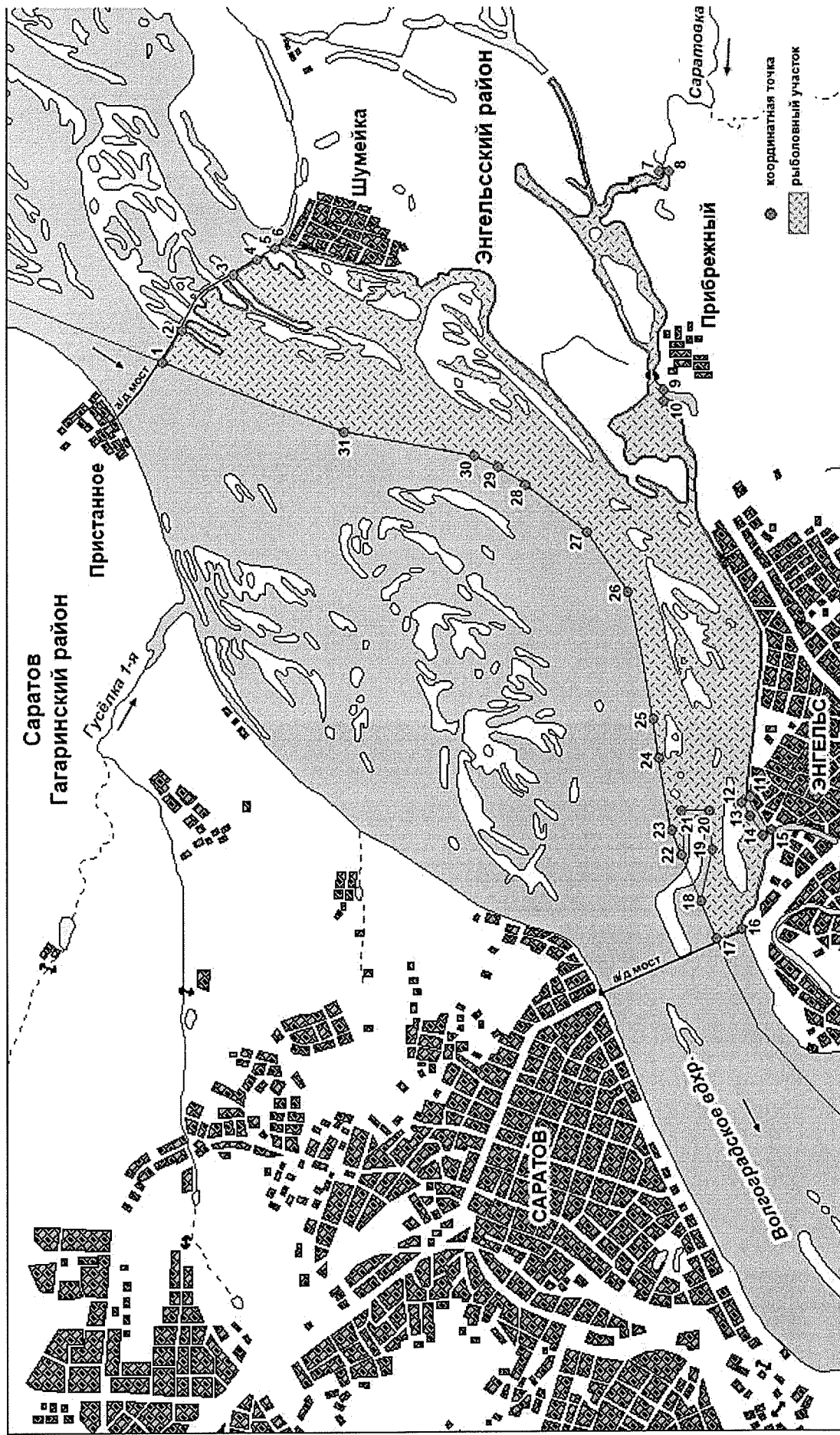
Карта-схема рыболовного участка «Саратовский», Волгоградское водохранилище, Муниципальное образование «Город Саратов»



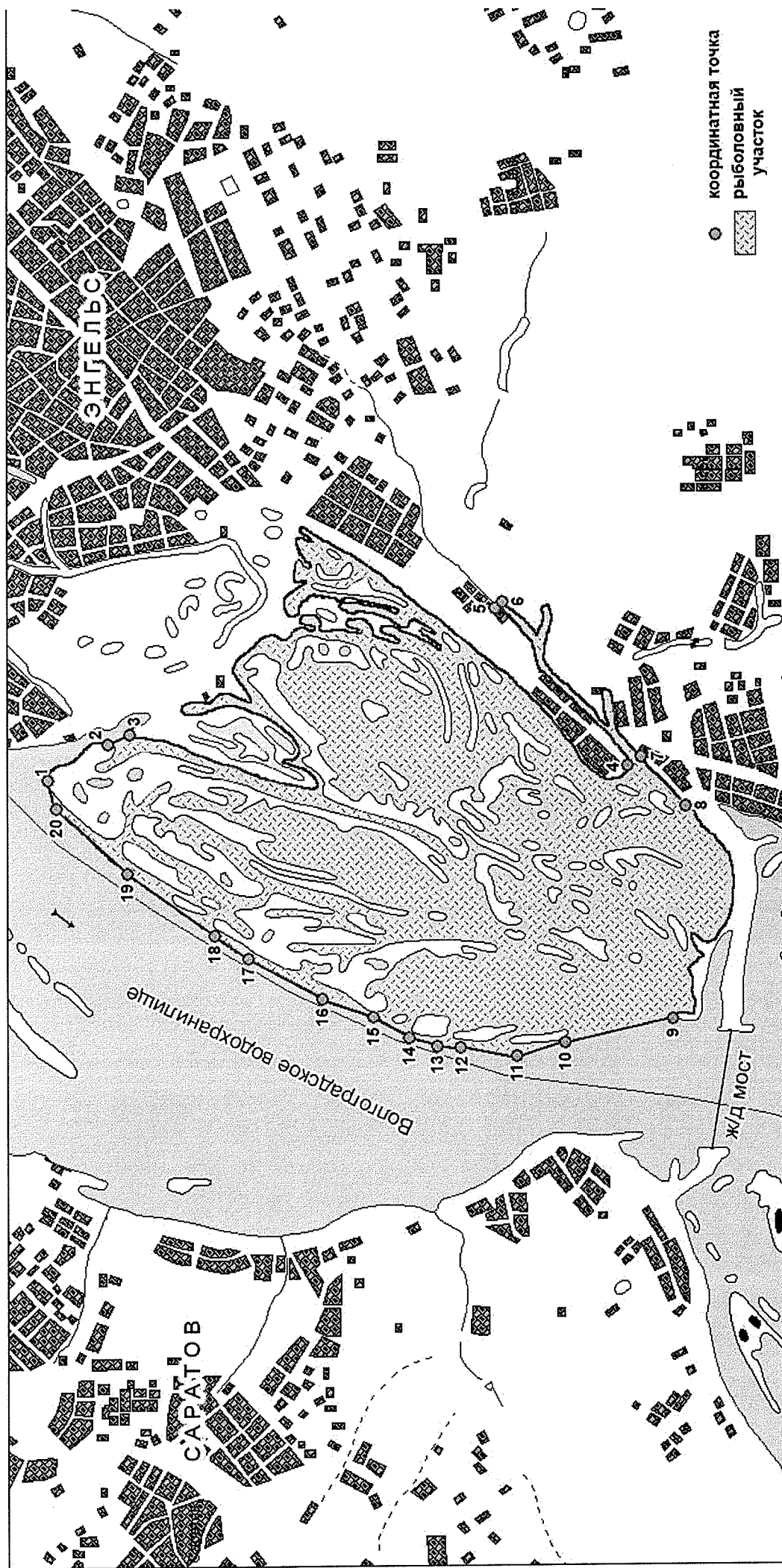
Карта-схема рыболовного участка «Беленский», Волгоградское водохранилище, Муниципальное образование «Город Саратов»



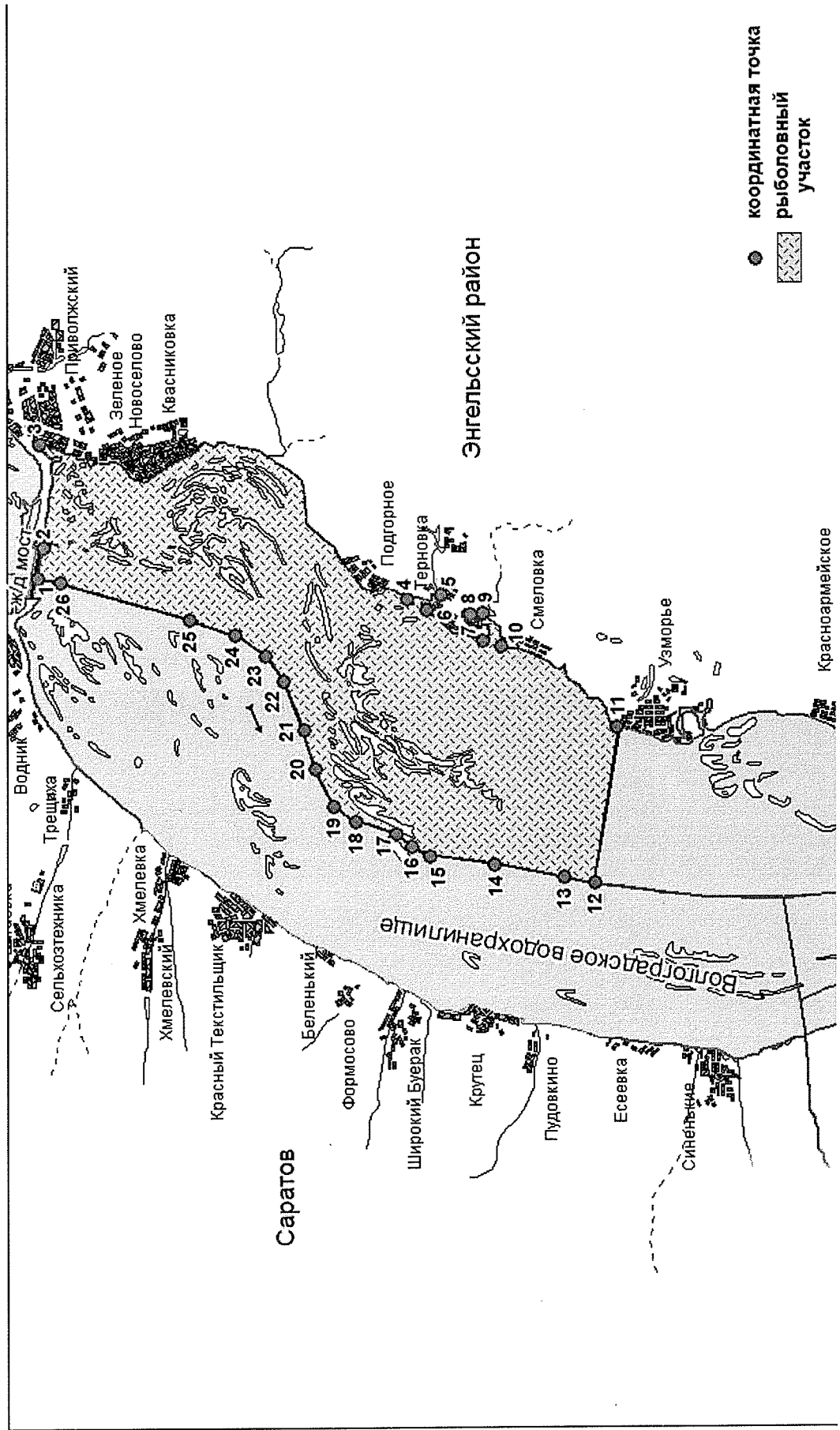
Карта-схема рыболовного участка «Чаповский», Волгоградское водохранилище, Энгельсский район



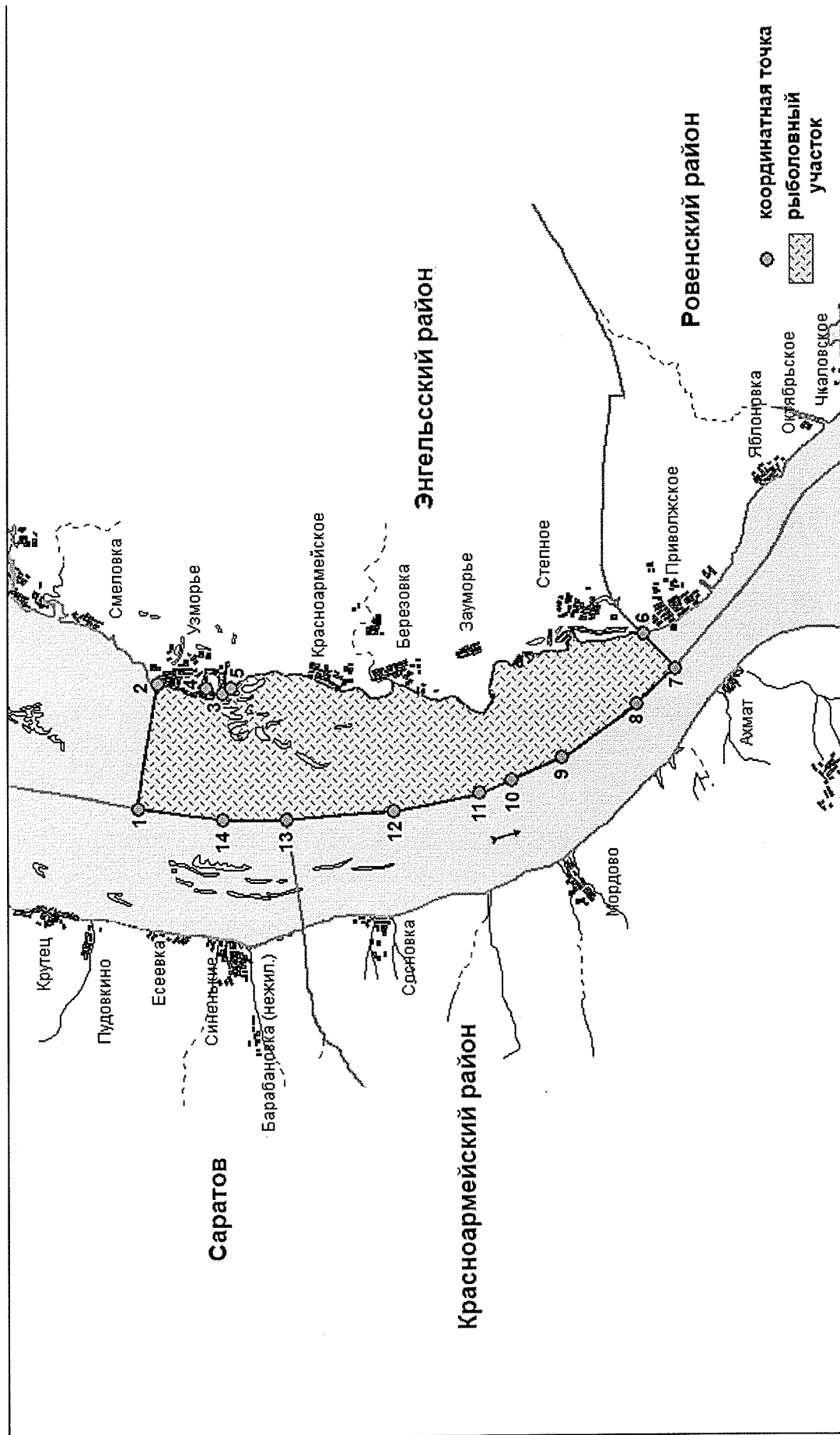
Карта-схема рыболовного участка «Энгельсский», Волгоградское водохранилище, Энгельсский район



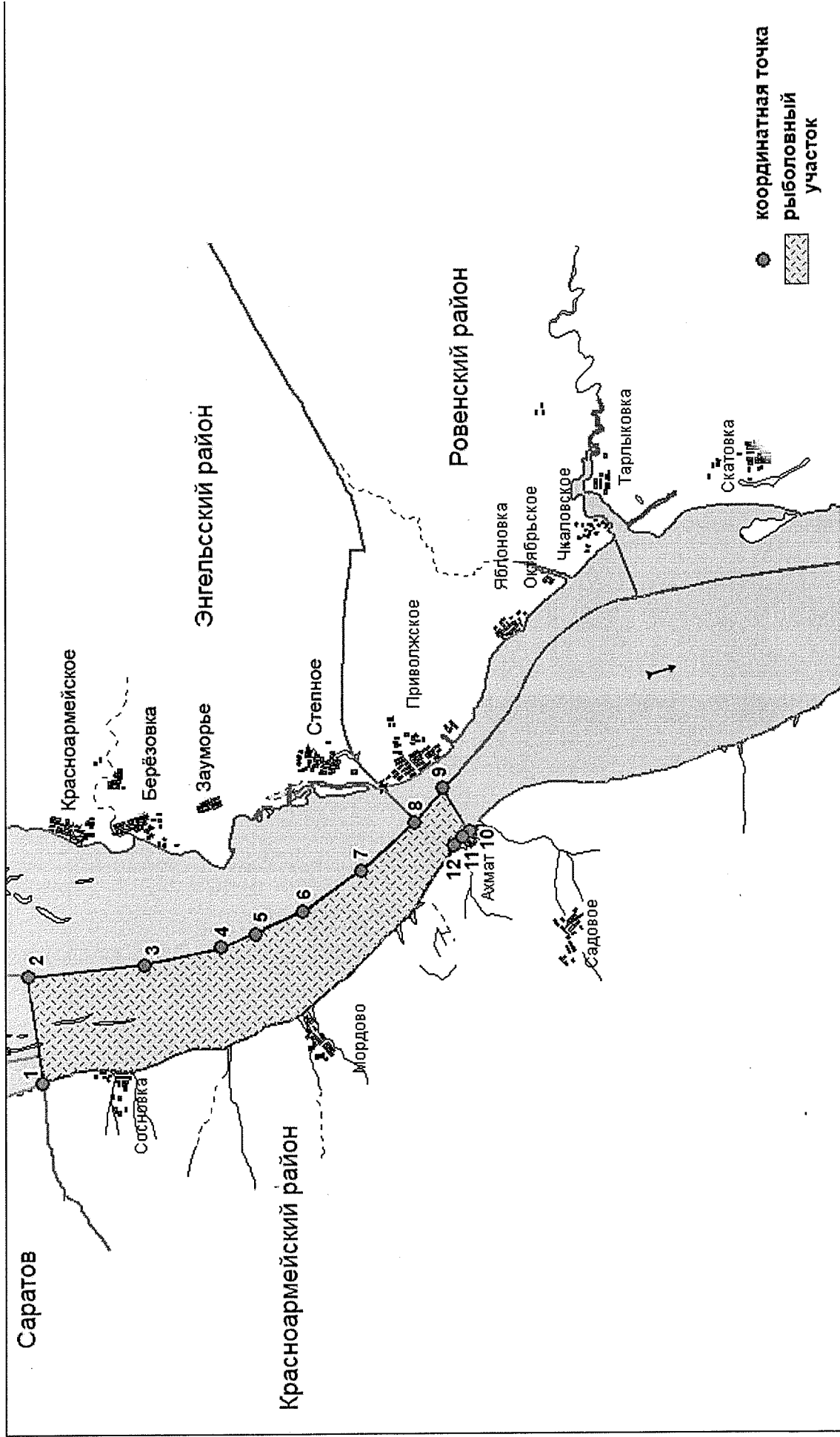
Карта-схема рыболовного участка «Сазанский», Волгоградское водохранилище, Энгельсский район



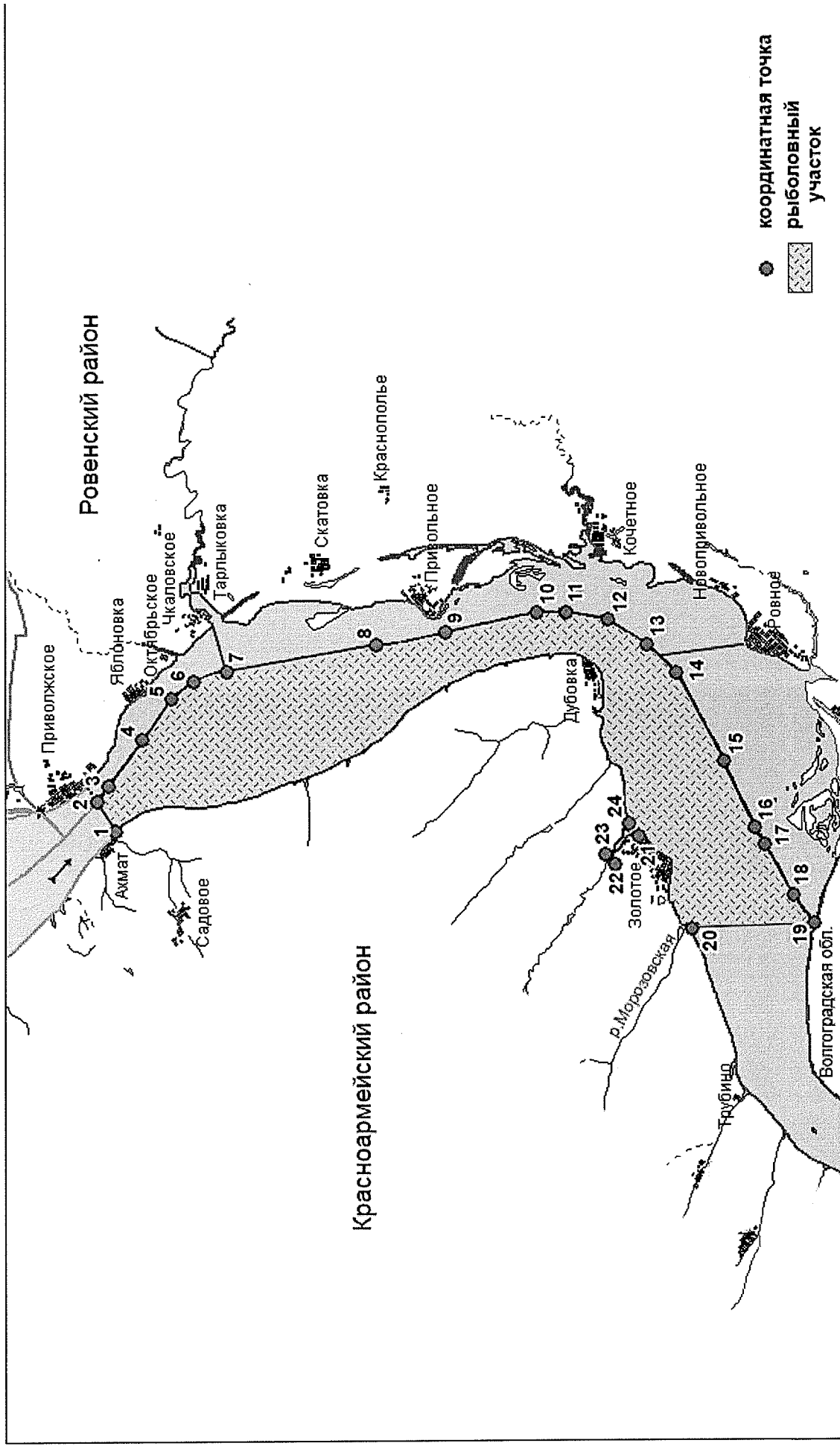
Карта-схема рыболовного участка «Квасниковский», Волгоградское водохранилище, Волгоградский район, Энгельский район



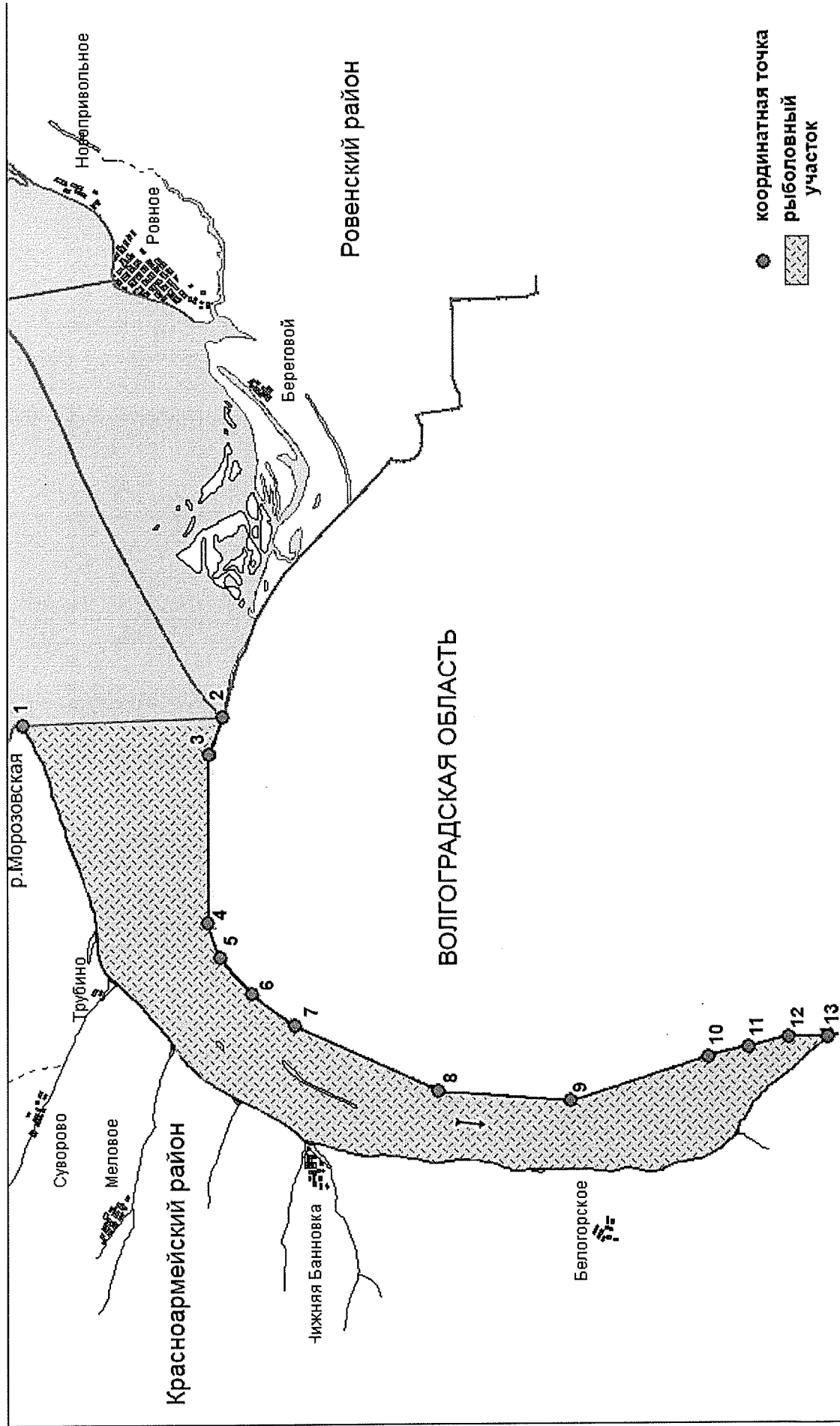
Карта-схема рыболовного участка «Узморский», Волгоградское водохранилище, Энгельсский район



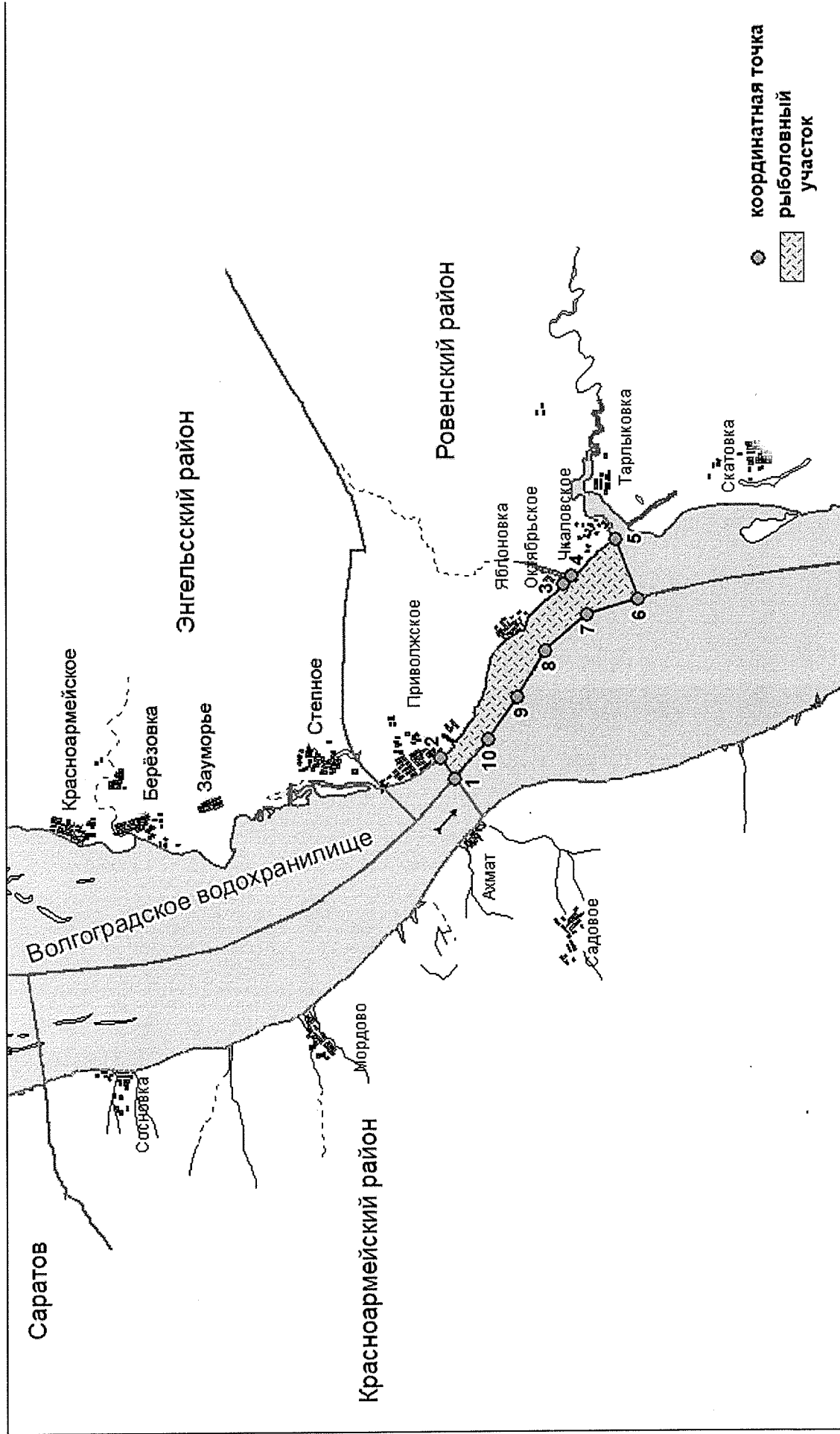
Карта-схема рыболовного участка «Сосновский», Волгоградское водохранилище, Красноармейский район



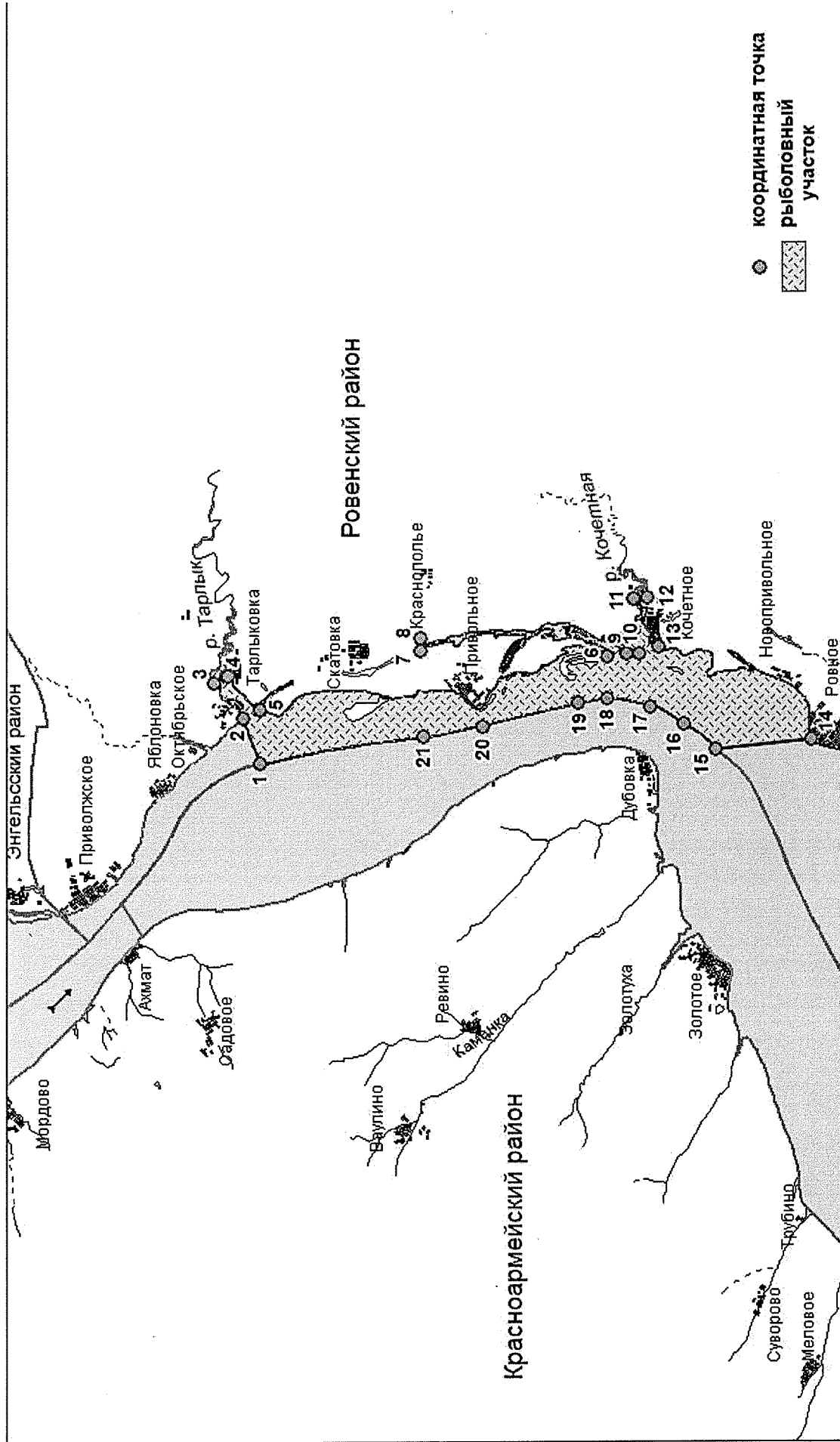
Карта-схема рыболовного участка «Золотовский», Волгоградское водохранилище, Красноармейский район



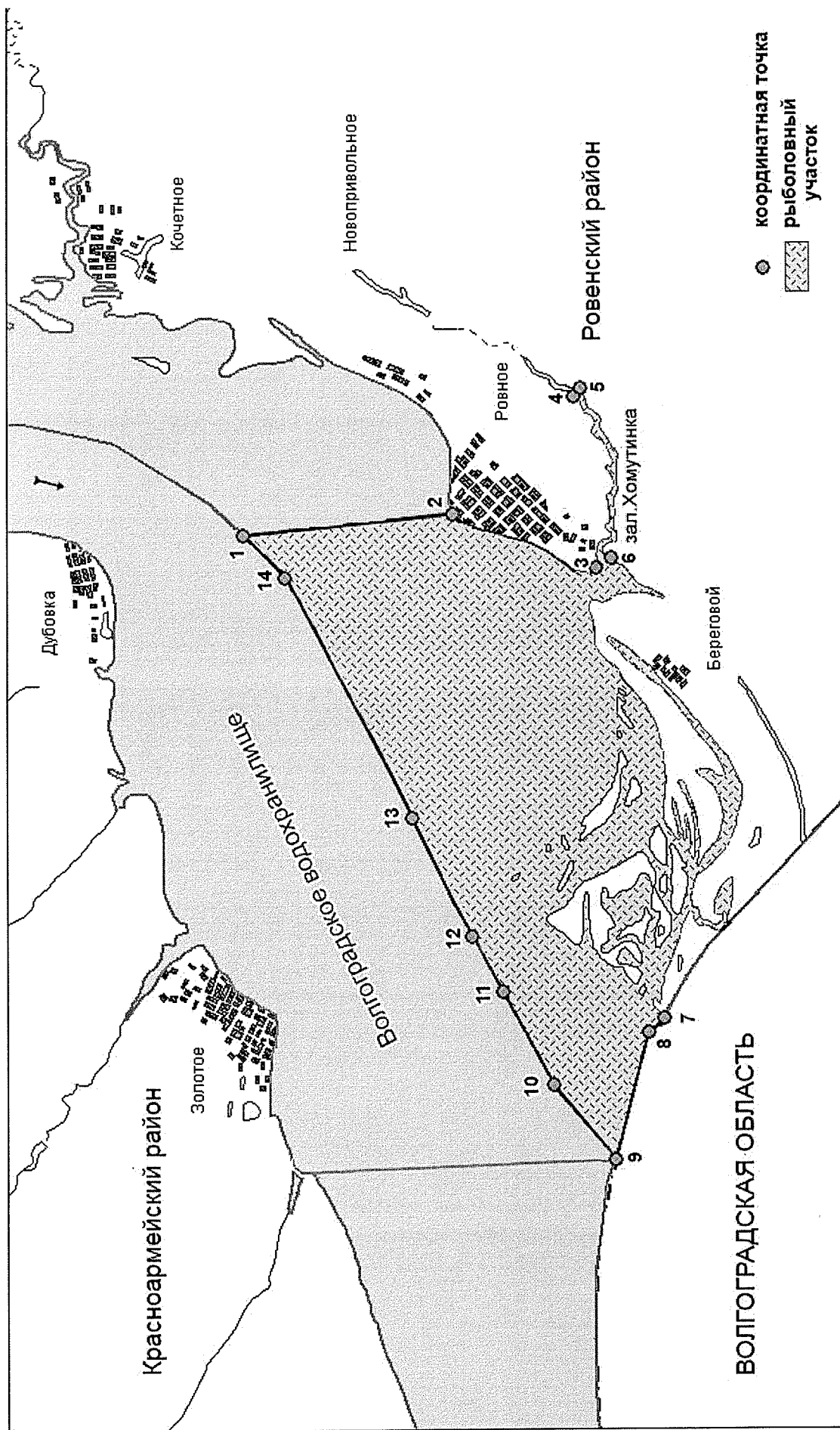
Карта-схема рыболовного участка «Нижнебанновский», Волгоградское водохранилище, Красноармейский район



Карта-схема рыболовного участка «Приволжский», Волгоградское водохранилище, Ровенский район



Карта-схема рыболовного участка «Кочетновский», Волгоградское водохранилище, Ровенский район



Карта-схема рыболовного участка «Ровенский», Волгоградское водохранилище, Ровенский район».