



УПРАВЛЕНИЕ ПО ОХРАНЕ ОБЪЕКТОВ КУЛЬТУРНОГО НАСЛЕДИЯ ПРАВИТЕЛЬСТВА САРАТОВСКОЙ ОБЛАСТИ

П Р И К А З

от 11.04.2019 № 84

г. Саратов

Об утверждении границ территории объекта культурного наследия регионального значения, расположенного по адресу: Саратовская область, г. Саратов, ул. Московская, 20 (угол с ул. Мичурина, 190); ул. Московская, 22 (угол с ул. Мичурина, 157); ул. Московская, 27 (угол с ул. Мичурина, 188); ул. Московская, 29 (угол с ул. Мичурина, 155)


В соответствии со статьями 3.1 и 9.2 Федерального закона от 25 июня 2002 года № 73-ФЗ «Об объектах культурного наследия (памятниках истории и культуры) народов Российской Федерации», Законом Саратовской области от 04 ноября 2003 года № 69-ЗСО «Об охране и использовании объектов культурного наследия (памятников истории и культуры) народов Российской Федерации, находящихся на территории Саратовской области», поручением Президента РФ от 20.08.2012 г. № Пр-2217 о территориальном планировании развития территорий, имеющих памятники истории и культуры и другие объекты, представляющие историко-культурную ценность, Приказом Министерства культуры Российской Федерации 04 июня 2015 г. № 1745 об утверждении требований к составлению проектов границ территорий объектов культурного наследия, Положением об управлении по охране объектов культурного наследия Правительства Саратовской области, утвержденным постановлением Правительства Саратовской области от 15 июня 2015 года № 288-П ПРИКАЗЫВАЮ:

1. Утвердить границы территории объекта культурного наследия регионального значения «Ансамбль застройки перекрестка, нач. XIX в.: Двухэтажный каменный жилой дом. Классицизм; Двухэтажный каменный

жилой дом. Классицизм; Двухэтажный каменный жилой дом. Классицизм; Двухэтажный каменный жилой дом. Классицизм.» по адресу: Саратовская область, г. Саратов, ул. Московская, 20 (угол с ул. Мичурина, 190); ул. Московская, 22 (угол с ул. Мичурина, 157); ул. Московская, 27 (угол с ул. Мичурина, 188); ул. Московская, 29 (угол с ул. Мичурина, 155), согласно приложению;


2. Отделу учета и сохранения объектов культурного наследия (ответственный – Афанасьева В.П.) разместить приказ на официальном сайте в информационно-телекоммуникационной сети «Интернет» и направить в министерство информации и печати области для официального опубликования.
3. Отделу учета и сохранения объектов культурного наследия (ответственный – Афанасьева В.П.) направить уведомления, предусмотренные действующим законодательством в сфере охраны объектов культурного наследия.
4. Контроль за исполнением приказа оставляю за отделом учета и сохранения объектов культурного наследия (ответственный – Афанасьева В.П.).
5. Приказ вступает в силу с момента его официального опубликования.

Начальник управления







В.В. Мухин

Границы территории объекта культурного наследия регионального значения «Ансамбль застройки перекрестка, нач. XIX в.: Двухэтажный каменный жилой дом. Классицизм; Двухэтажный каменный жилой дом. Классицизм; Двухэтажный каменный жилой дом. Классицизм; Двухэтажный каменный жилой дом. Классицизм.» по адресу: Саратовская область, г. Саратов, ул. Московская, 20 (угол с ул. Мичурина, 190); ул. Московская, 22 (угол с ул. Мичурина, 157); ул. Московская, 27 (угол с ул. Мичурина, 188); ул. Московская, 29 (угол с ул. Мичурина, 155)



УСЛОВНЫЕ ОБОЗНАЧЕНИЯ

-  Объект культурного наследия
-  Здания и строения в составе дома/здания
-  Проектируемая граница территории
-  2 Номера характерных поворотных точек

Координаты поворотных точек границ территории объекта культурного наследия регионального значения «Ансамбль застройки перекрестка, нач. XIX в.: Двухэтажный каменный жилой дом. Классицизм; Двухэтажный каменный жилой дом. Классицизм; Двухэтажный каменный жилой дом. Классицизм; Двухэтажный каменный жилой дом. Классицизм.» по адресу: Саратовская область, г. Саратов, ул. Московская, 20 (угол с ул. Мичурина, 190); ул. Московская, 22 (угол с ул. Мичурина, 157); ул. Московская, 27 (угол с ул. Мичурина, 188); ул. Московская, 29 (угол с ул. Мичурина, 155)

№ точки	Координаты в местной системе координат СК	
	X	Y
1	-647.414	1820.00
2	-646.029	1857.32
3	-634.611	1866.375
4	-631.093	1862.208
5	-618.525	1872.179
6	-620.113	1874.103
7	-605.865	1885.717
8	-627.251	1911.889
9	-650.783	1905.759
10	-669.30	1921.045
11	-675.075	1927.917
12	-690.377	1912.251
13	-691.29	1873.991
14	-707.895	1857.801
15	-722.065	1845.049
16	-714.141	1835.744
17	-705.129	1827.128
18	-691.573	1817.47
19	-679.308	1808.854
20	-681.259	1806.285
21	-672.048	1798.677