



## УПРАВЛЕНИЕ ПО ОХРАНЕ ОБЪЕКТОВ КУЛЬТУРНОГО НАСЛЕДИЯ ПРАВИТЕЛЬСТВА САРАТОВСКОЙ ОБЛАСТИ

---

### П Р И К А З

от 24.04.2019 № 49

г. Саратов


Об утверждении границ территории выявленных объектов культурного наследия, расположенных по адресам: Саратовская область, г. Саратов, ул. Мичурина, 186/ул. Соляная, 26; ул. Соляная, 32; ул. Тулушная, 15; ул. Тулушная, 17

В соответствии со статьями 3.1 и 9.2 Федерального закона от 25 июня 2002 года № 73-ФЗ «Об объектах культурного наследия (памятниках истории и культуры) народов Российской Федерации», Законом Саратовской области от 04 ноября 2003 года № 69-ЗСО «Об охране и использовании объектов культурного наследия (памятников истории и культуры) народов Российской Федерации, находящихся на территории Саратовской области», поручением Президента РФ от 20.08.2012 г. № Пр-2217 о территориальном планировании развития территорий, имеющих памятники истории и культуры и другие объекты, представляющие историко-культурную ценность, Приказом Министерства культуры Российской Федерации 04 июня 2015 г. № 1745 об утверждении требований к составлению проектов границ территорий объектов культурного наследия, Положением об управлении по охране объектов культурного наследия Правительства Саратовской области, утвержденным постановлением Правительства Саратовской области от 15 июня 2015 года № 288-П ПРИКАЗЫВАЮ:

1. Утвердить границы территории выявленного объекта культурного наследия «Дом Богословского, 1870-е гг.» по адресу: Саратовская область, г. Саратов, ул. Мичурина, 186 / ул. Соляная, 26, согласно приложению 1;

2. Утвердить границы территории выявленного объекта культурного наследия «Дом жилой, 1950-е гг.» по адресу: Саратовская область, г. Саратов, ул. Соляная, 32, согласно приложению 2;

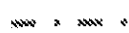
**Границы территории выявленного объекта культурного наследия «Дом  
Богословского, 1870-е гг.» по адресу: Саратовская область, г. Саратов,  
ул. Мичурина, 186 / ул. Соляная, 26**



**УСЛОВНЫЕ ОБОЗНАЧЕНИЯ**



Объект культурного наследия



граница территории

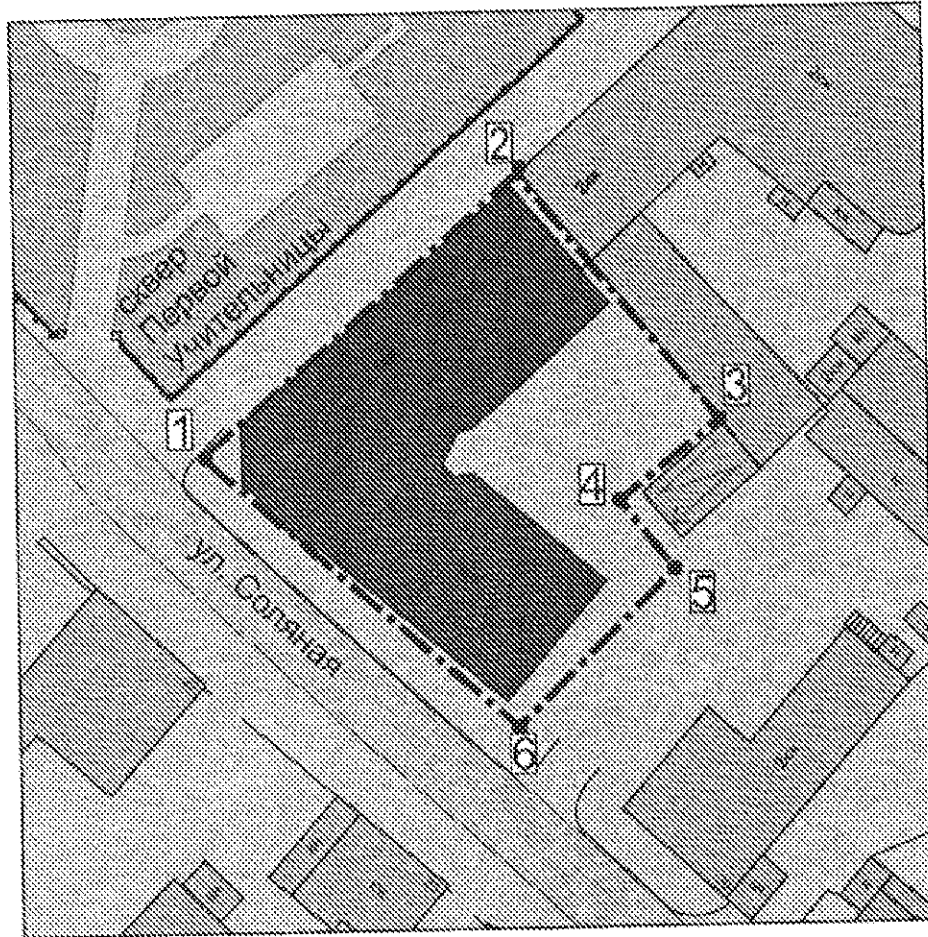


номера характерных точек



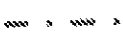

Координаты поворотных точек грани территории выявленного объекта культурного наследия «Дом Богословского, 1870-е гг.» по адресу: Саратовская область, г. Саратов, ул. Мичурина, 186 / ул. Соляная, 26

№ точки	Координаты в системе координат МСК -64	
	X	Y
1	-726.01	1796.90
2	-705.137	1827.45
3	-714.248	1836.183
4	-722.086	1845.347
5	-724.135	1840.893
6	-737.807	1827.134
7	-745.909	1820.255
8	-733.761	1806.358

**Границы территории выявленного объекта культурного наследия  
«Дом жилой, 1950-е гг.» по адресу: Саратовская область,  
г. Саратов, ул. Соляная, 32**



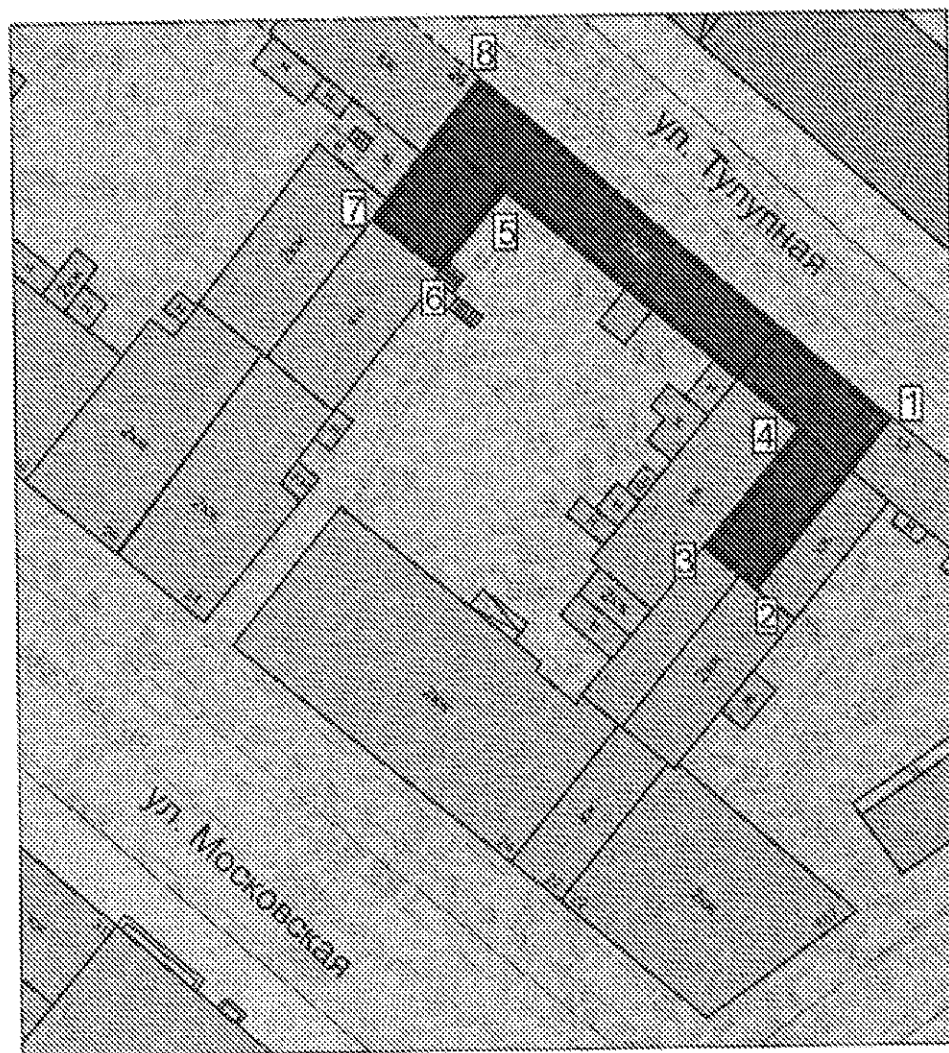
**УСЛОВНЫЕ ОБОЗНАЧЕНИЯ**

-  Объект культурного наследия
-  Здания и строения в составе домовладения
-  граница территории
-  номера характерных точек

Координаты поворотных точек границ территории выявленного объекта культурного наследия «Дом жилой, 1950-е гг.» по адресу: Саратовская область, г. Саратов, ул. Соляная, 32

№ точки	Координаты в системе координат МСК -64	
	X	Y
1	-651.055	1710575
2	-625.607	1740.789
3	-648.341	1759.27
4	-655.719	1749.844
5	-662.128	1754.831
6	-674.665	1738.728

**Границы территории выявленного объекта культурного наследия  
«Дом жилой, сер. XIX в.» по адресу: Саратовская область,  
г. Саратов, ул. Тулунная, 15**



**УСЛОВНЫЕ ОБОЗНАЧЕНИЯ**



Объект культурного наследия



граница территории

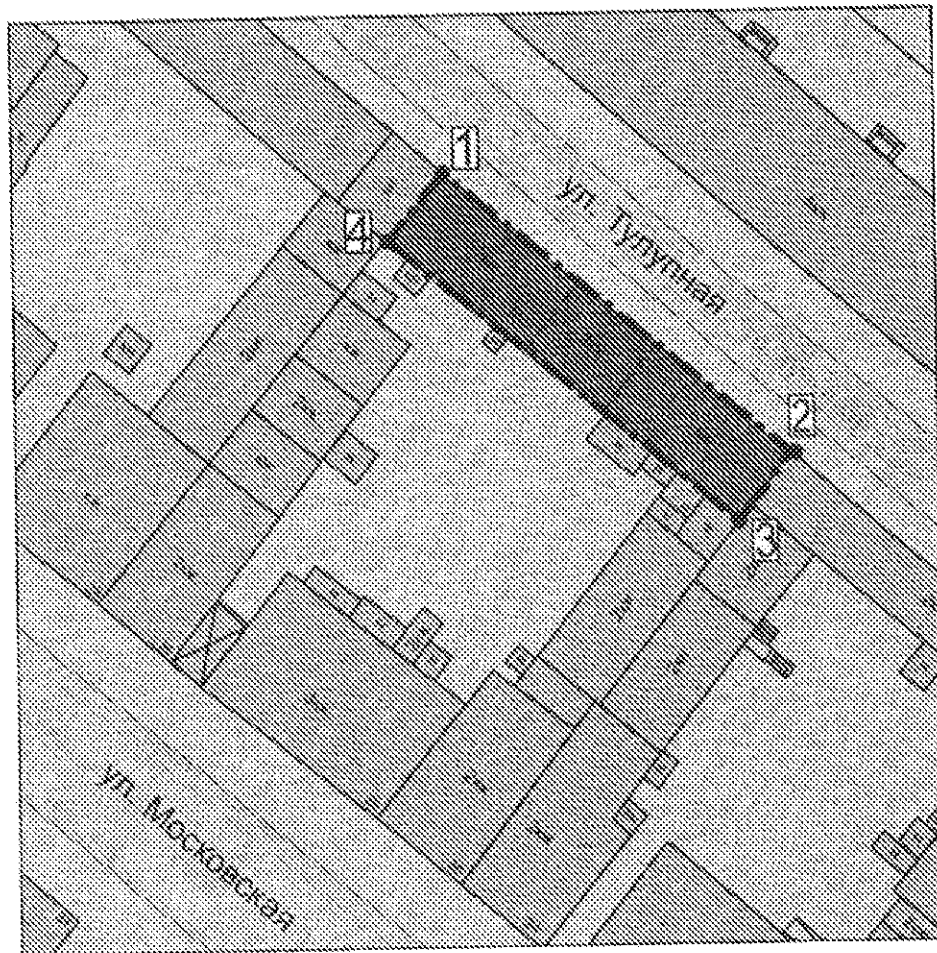


номера характерных точек


Координаты поворотных точек границ территории выявленного объекта культурного наследия «Дом жилой, сер. XIX в.» по адресу: Саратовская область, г. Саратов, ул. Тулушная, 15

№ точки	Координаты в системе координат МСК -64	
	X	Y
1	-605.865	1885.717
2	-620.113	1874.103
3	-616.50	1869.68
4	-606.60	1877.748
5	-586.322	1853.412
6	-592.867	1847.974
7	-588.501	1842.243
8	-576.82	1851142

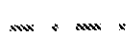
**Границы территории выявленного объекта культурного наследия  
«Дом жилой, сер. XIX в.» по адресу: Саратовская область,  
г. Саратов, ул. Тулунная, 17**



**УСЛОВНЫЕ ОБОЗНАЧЕНИЯ**



Объект культурного наследия



граница территории



номера характерных точек



Координаты поворотных точек границ территории выявленного объекта  
культурного наследия «Дом жилой, сер. XIX в.» по адресу:  
Саратовская область, г. Саратов, ул. Тулупная, 17

№ точки	Координаты в системе координат МСК -64	
	X	Y
1	-550.718	1819.545
2	-576.82	1851.142
3	-583.075	1846.381
4	-556.948	1814.322

---