

УПРАВЛЕНИЕ ПО ОХРАНЕ ОБЪЕКТОВ КУЛЬТУРНОГО НАСЛЕДИЯ
ПРАВИТЕЛЬСТВА САРАТОВСКОЙ ОБЛАСТИ

ПРИКАЗ

от 18 09 2019 года № 01-01/82

г. Саратов


Об утверждении границ территории объекта культурного наследия регионального значения, расположенного по адресу: г. Саратов, ул. Соборная, 23

В соответствии со статьями 3.1 и 9.2 Федерального закона от 25 июня 2002 года № 73-ФЗ «Об объектах культурного наследия (памятниках истории и культуры) народов Российской Федерации», Законом Саратовской области от 04 ноября 2003 года № 69-ЗСО «Об охране и использовании объектов культурного наследия (памятников истории и культуры) народов Российской Федерации, находящихся на территории Саратовской области», поручением Президента РФ от 20.08.2012 г. № Пр-2217 о территориальном планировании развития территорий, имеющих памятники истории и культуры и другие объекты, представляющие историко-культурную ценность, Приказом Министерства культуры Российской Федерации 04 июня 2015 г. № 1745 об утверждении требований к составлению проектов границ территорий объектов культурного наследия, Положением об управлении по охране объектов культурного наследия Правительства Саратовской области, утвержденным постановлением Правительства Саратовской области от 15 июня 2015 года № 288-П

ПРИКАЗЫВАЮ:

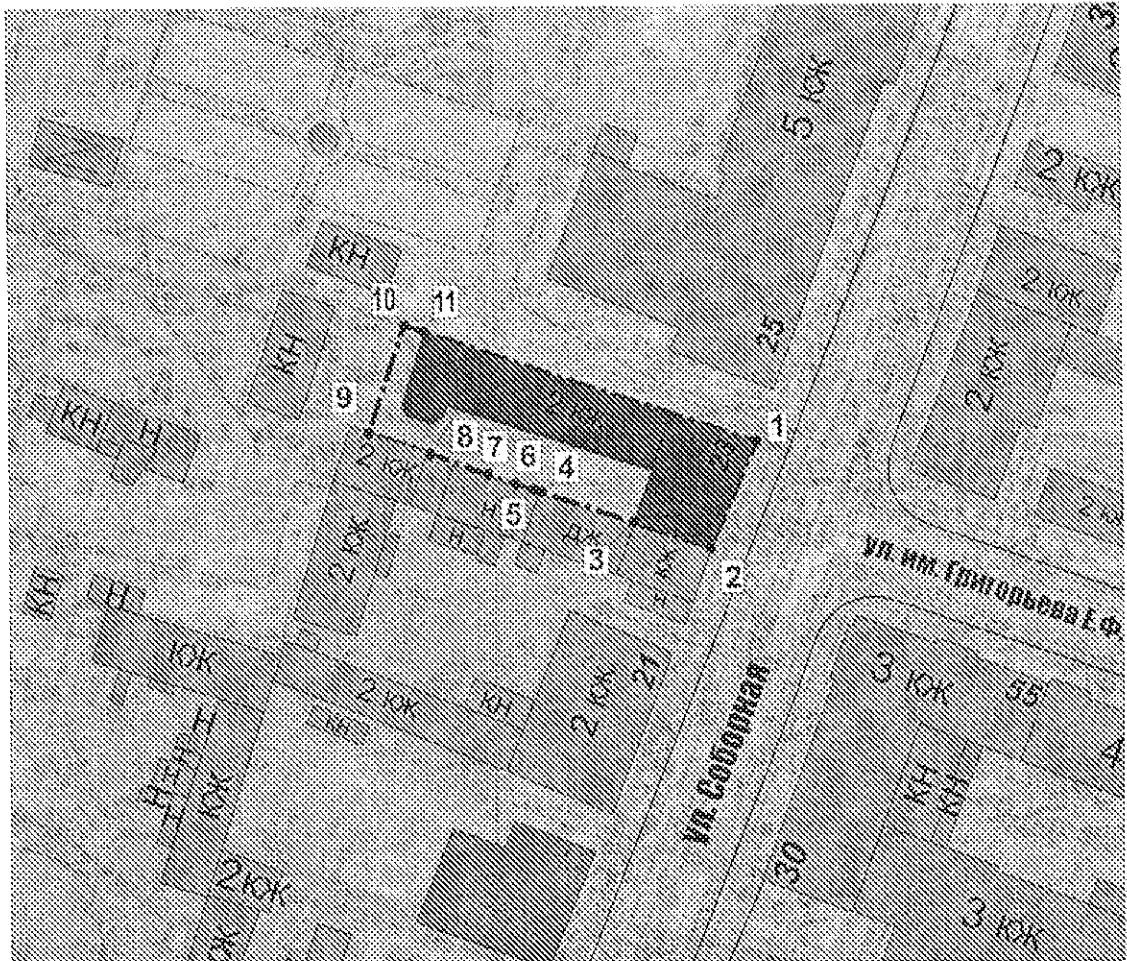
1. Утвердить границы территории объекта культурного наследия регионального значения «Здание больницы Грасмик и Бухгольц, XIX в.», г. Саратов: ул. Соборная, 23 согласно приложению;
2. Отделу учета и сохранения (ответственный – Афанасьева В.П.) разместить приказ на официальном сайте в информационно-телекоммуникационной сети «Интернет» и направить в министерство информации и печати области для официального опубликования.
3. Отделу учета и сохранения объектов культурного наследия (ответственный - Афанасьева В.П.) направить уведомления, предусмотренные действующим законодательством в сфере охраны объектов культурного наследия.
4. Контроль за исполнением приказа оставляю за собой

Начальник управления






В.В. Мухин

Границы территории объекта культурного наследия регионального значения «Здание больницы Грасмик и Бухгольц, XIX в.», г. Саратов: ул. Соборная, 23



Условные обозначения:

-  - объект культурного наследия
-  - граница территории объекта культурного наследия
-  - характерные точки границы территории

Координаты поворотных точек грани территории объекта культурного наследия регионального значения «Здание больницы Грасмик и Бухгольц, XIX в.», г. Саратов: ул. Соборная, 23

Сведения о местоположении границы объекта землеустройства					
Система координат: МСК-64					
Сведения о характерных точках границы объекта землеустройства					
Обозначение характерных точек границы	Координаты		Метод определения координат	средняя квадратическая погрешность положения характерной точки (М), т	Описание закрепления точки
	X	Y			
1	496464.11	2299308.34	картометрический	(0,1)	-
2	496450.14	2299302.41	картометрический	(0,1)	-
3	496453.33	2299293.03	картометрический	(0,1)	-
4	496457.61	2299280.39	картометрический	(0,1)	-
5	496457.89	2299279.49	картометрический	(0,1)	-
6	496458.65	2299277.07	картометрический	(0,1)	-
7	496459.93	2299273.47	картометрический	(0,1)	-
8	496462.66	2299267.01	картометрический	(0,1)	-
9	496465.67	2299258.18	картометрический	(0,1)	-
10	496479.24	2299262.68	картометрический	(0,1)	-
11	496478.34	2299265.27	картометрический	(0,1)	-
1	496464.11	2299308.34	картометрический	(0,1)	-