



**УПРАВЛЕНИЕ ПО ОХРАНЕ ОБЪЕКТОВ КУЛЬТУРНОГО НАСЛЕДИЯ
ПРАВИТЕЛЬСТВА САРАТОВСКОЙ ОБЛАСТИ**

ПРИКАЗ

от 19 09 2019 года № 01-П/191

г. Саратов


**Об утверждении границ территории
выявленного объекта культурного
наследия, расположенного по адресу:
г. Саратов, ул. им. Е.Ф. Григорьева, 53**

В соответствии со статьями 3.1 и 9.2 Федерального закона от 25 июня 2002 года № 73-ФЗ «Об объектах культурного наследия (памятниках истории и культуры) народов Российской Федерации», Законом Саратовской области от 04 ноября 2003 года № 69-ЗСО «Об охране и использовании объектов культурного наследия (памятников истории и культуры) народов Российской Федерации, находящихся на территории Саратовской области», поручением Президента РФ от 20.08.2012 г. № Пр-2217 о территориальном планировании развития территорий, имеющих памятники истории и культуры и другие объекты, представляющие историко-культурную ценность, Приказом Министерства культуры Российской Федерации 04 июня 2015 г. № 1745 об утверждении требований к составлению проектов границ территорий объектов культурного наследия, Положением об управлении по охране объектов культурного наследия Правительства Саратовской области, утвержденным постановлением Правительства Саратовской области от 15 июня 2015 года № 288-П

ПРИКАЗЫВАЮ:

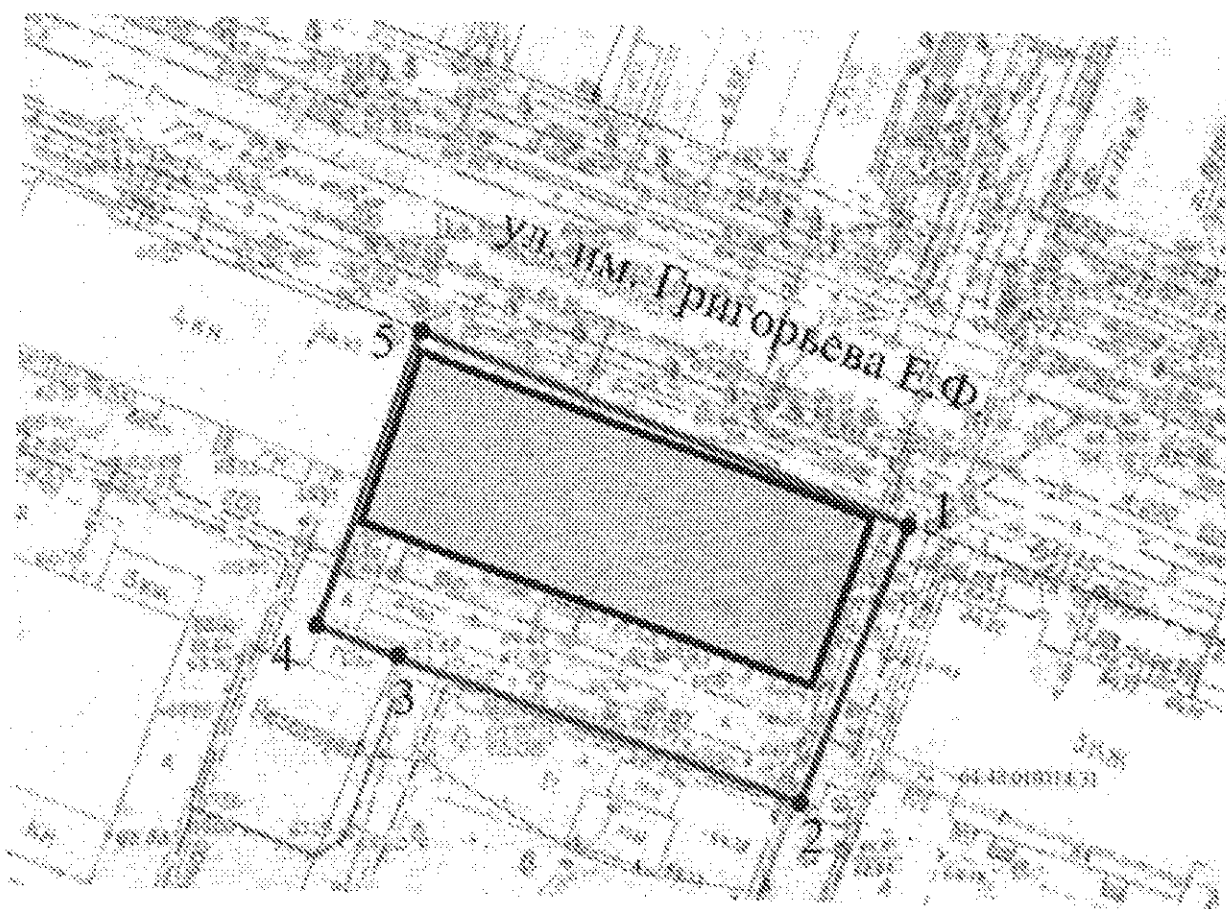
1. Утвердить границы территории выявленного объекта культурного наследия «Дом актеров», 1930-е гг, г. Саратов, ул. им. Е.Ф. Григорьева, 53 согласно приложению;
2. Отделу административно-финансового и правового обеспечения (Власова Н.В.) разместить приказ на официальном сайте в информационно-телекоммуникационной сети «Интернет» и направить в министерство информации и печати области для официального опубликования.
3. Отделу учета и сохранения объектов культурного наследия (Назимова Л.С.) направить уведомления, предусмотренные действующим законодательством в сфере охраны объектов культурного наследия.
4. Контроль за исполнением приказа оставляю за собой.

Начальник управления



В.В. Мухин

**Границы территории выявленного объекта культурного наследия
«Дом актеров», 1930-е гг, г. Саратов, ул. им. Е.Ф. Григорьева, 53**



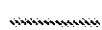
Условные обозначения.



Объект культурного наследия



номера характерных поворотных точек



проектируемая граница территории

63.48.030450.60

кадастровый номер земельного участка

Координаты поворотных точек границ территории выявленного
 объекта культурного наследия «Дом актеров», 1930-е гг,
 г. Саратов, ул. им. Е.Ф. Григорьева, 53

Сведения о местоположении границы объекта землеустройства					
Система координат: МСК-64					
Сведения о характерных точках границы объекта землеустройства					
Обозначение характерных точек границы	Координаты		Метод определения координат	средняя квадратическ ая погрешность положения характерной точки (М), т	Описание закреплени я точки
	X	Y			
1	496408.36	2299411.66	картометрически й	(0,1)	-
2	496388.19	2299404.28	картометрически й	(0,1)	-
3	496397.98	2299375.20	картометрически й	(0,1)	-
4	496400.27	2299369.11	картометрически й	(0,1)	-
5	496421.40	2299376.33	картометрически й	(0,1)	-
1	496408.36	2299411.66	картометрически й	(0,1)	-