

**УПРАВЛЕНИЕ ПО ОХРАНЕ ОБЪЕКТОВ КУЛЬТУРНОГО НАСЛЕДИЯ  
ПРАВИТЕЛЬСТВА САРАТОВСКОЙ ОБЛАСТИ**

---

**ПРИКАЗ**

от 19 09 2019 года № 01-04/06

г. Саратов


**Об утверждении границ территории  
выявленного объекта культурного  
наследия, расположенного по адресу:  
г. Саратов, пр. Кирова, 46**

В соответствии со статьями 3.1 и 9.2 Федерального закона от 25 июня 2002 года № 73-ФЗ «Об объектах культурного наследия (памятниках истории и культуры) народов Российской Федерации», Законом Саратовской области от 04 ноября 2003 года № 69-ЗСО «Об охране и использовании объектов культурного наследия (памятников истории и культуры) народов Российской Федерации, находящихся на территории Саратовской области», поручением Президента РФ от 20.08.2012 г. № Пр-2217 о территориальном планировании развития территорий, имеющих памятники истории и культуры и другие объекты, представляющие историко-культурную ценность, Приказом Министерства культуры Российской Федерации 04 июня 2015 г. № 1745 об утверждении требований к составлению проектов границ территорий объектов культурного наследия, Положением об управлении по охране объектов культурного наследия Правительства Саратовской области, утвержденным постановлением Правительства Саратовской области от 15 июня 2015 года № 288-П

**ПРИКАЗЫВАЮ:**

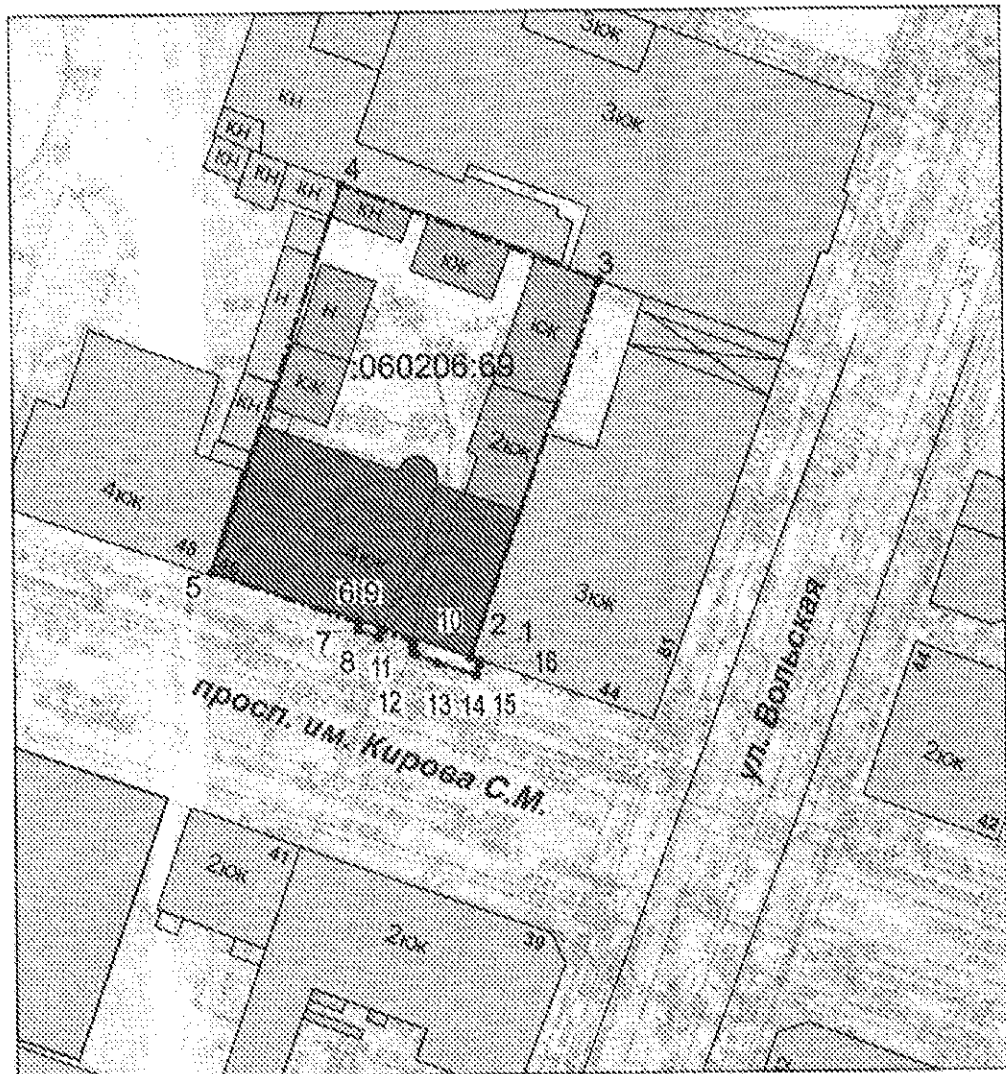
1. Утвердить границы территории выявленного объекта культурного наследия «Дом жилой, 1930-е гг.», г. Саратов, пр. Кирова, 46 согласно приложению;
2. Отделу административно-финансового и правового обеспечения (Власова Н.В.) разместить приказ на официальном сайте в информационно-телекоммуникационной сети «Интернет» и направить в министерство информации и печати области для официального опубликования.
3. Отделу учета и сохранения объектов культурного наследия (Назимова Л.С.) направить уведомления, предусмотренные действующим законодательством в сфере охраны объектов культурного наследия.
4. Контроль за исполнением приказа оставляю за собой.

**Начальник управления**








**В.В. Мухин**

## Границы территории выявленного объекта культурного наследия «Дом жилой, 1930-е гг.», г. Саратов, пр. Кирова, 46



### УСЛОВНЫЕ ОБОЗНАЧЕНИЯ

-  Объект культурного наследия
-  здания в составе домоладения
-  Окружающая застройка
-  Границы территории объекта культурного наследия
-  Местоположение и номер характерной точки границы территории объекта культурного наследия

**Координаты поворотных точек границ территории выявленного  
объекта культурного наследия «Дом жилой, 1930-е гг.»,  
г. Саратов, пр. Кирова, 46**

Сведения о местоположении границы объекта землеустройства					
Система координат: МСК-64					
Сведения о характерных точках границы объекта землеустройства					
Обозначение характерных точек границы	Координаты		Метод определения координат	средняя квадратическа я погрешность положения характерной точки (М), т	Описание закрепления точки
	X	Y			
1	496658.85	2298303.22	картометрический	(0,1)	
2	496659.19	2298302.17	картометрический	(0,1)	
3	496699.05	2298315.98	картометрический	(0,1)	
4	496709.23	2298288.93	картометрический	(0,1)	
5	496668.39	2298274.89	картометрический	(0,1)	
6	496662.87	2298290.50	картометрический	(0,1)	
7	496662.11	2298290.24	картометрический	(0,1)	
8	496661.33	2298292.51	картометрический	(0,1)	
9	496662.07	2298292.76	картометрический	(0,1)	
10	496660.88	2298296.14	картометрический	(0,1)	
11	496660.48	2298296.01	картометрический	(0,1)	
12	496659.94	2298296.07	картометрический	(0,1)	
13	496659.53	2298296.44	картометрический	(0,1)	
14	496658.65	2298298.63	картометрический	(0,1)	
15	496657.33	2298302.73	картометрический	(0,1)	
16	496658.42	2298303.08	картометрический	(0,1)	
1	496658.85	2298303.22	картометрический	(0,1)	