



## УПРАВЛЕНИЕ ПО ОХРАНЕ ОБЪЕКТОВ КУЛЬТУРНОГО НАСЛЕДИЯ ПРАВИТЕЛЬСТВА САРАТОВСКОЙ ОБЛАСТИ

---

### П Р И К А З

от 03.12.2019 № СА-04/84

г. Саратов


**Об утверждении границ территории  
выявленного объекта культурного  
наследия, расположенного по адресу:  
г. Саратов, ул. Лермонтова, 19**

В соответствии со статьями 3.1 и 9.2 Федерального закона от 25 июня 2002 года № 73-ФЗ «Об объектах культурного наследия (памятниках истории и культуры) народов Российской Федерации», Законом Саратовской области от 04 ноября 2003 года № 69-ЗСО «Об охране и использовании объектов культурного наследия (памятников истории и культуры) народов Российской Федерации, находящихся на территории Саратовской области», поручением Президента РФ от 20.08.2012 г. № Пр-2217 о территориальном планировании развития территорий, имеющих памятники истории и культуры и другие объекты, представляющие историко-культурную ценность, Приказом Министерства культуры Российской Федерации 04 июня 2015 г. № 1745 об утверждении требований к составлению проектов границ территорий объектов культурного наследия, Положением об управлении по охране объектов культурного наследия Правительства Саратовской области, утвержденным постановлением Правительства Саратовской области от 15 июня 2015 года № 288-П ПРИКАЗЫВАЮ:

1. Утвердить границы территории выявленного объекта культурного наследия «Дом жилой, 1-я четв. XIX в.», расположенного по адресу: г. Саратов, ул. Лермонтова, 19, согласно приложению;
2. Отделу административно-финансового и правового обеспечения (Власова Н.В.) разместить приказ на официальном сайте в информационно-телекоммуникационной сети «Интернет» и направить в министерство информации и печати области для официального опубликования.

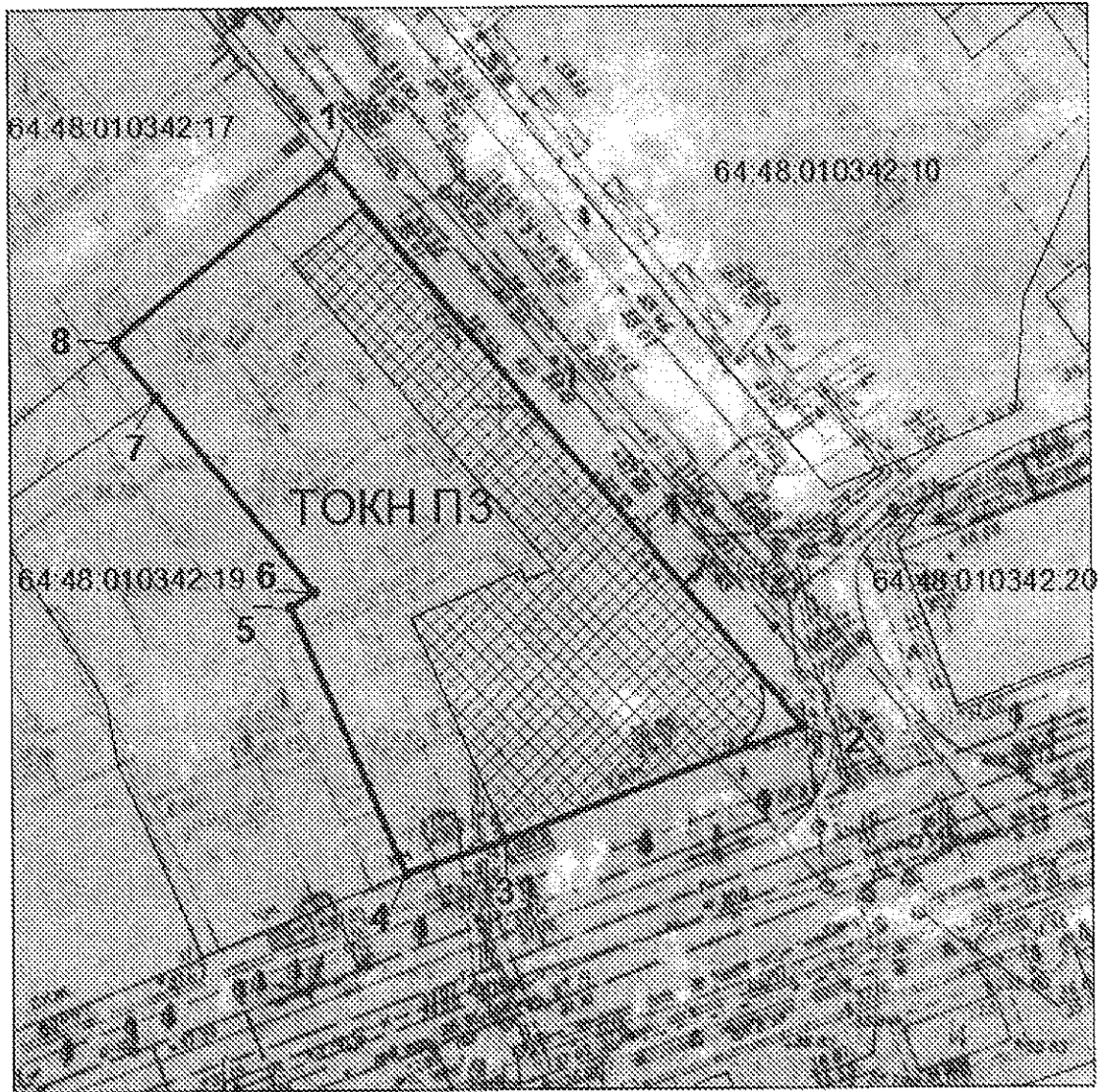
3. Отделу учета и сохранения объектов культурного наследия (Назимова Л.С.) направить уведомления, предусмотренные действующим законодательством в сфере охраны объектов культурного наследия.
4. Контроль за исполнением приказа оставляю за собой.
5. Приказ вступает в силу с момента его официального опубликования.




Начальник управления



В.В. Мухин

**Границы территории выявленного объекта культурного наследия  
«Дом жилой, 1-я четв. XIX в.»,  
по адресу: г. Саратов, ул. им. Лермонтова М.Ю., 19**



- Условные обозначения:
-  выявленный объект культурного наследия
  -  проектируемая граница территории
  -  номера характерных поворотных точек
  - 64:48:010342:12 кадастровый номер земельного участка

**Координаты поворотных точек границ территории выявленного  
объекта культурного наследия «Дом жилой, 1-я четв. XIX в.»,  
по адресу: г. Саратов, ул. им. Лермонтова М.Ю., 19**

№ точки	Координаты МСК-64	
	X	Y
1.	496046,09	2300061,02
2.	496005,19	2300095,10
3.	495996,91	2300073,21
4.	495994,55	2300066,21
5.	496014,02	2300057,98
6.	496015,18	2300059,66
7.	496029,45	2300048,33
8.	496033,36	2300045,23
1	496046,09	2300061,02

Площадь земельного участка – 1147,17 кв.м.