



УПРАВЛЕНИЕ ПО ОХРАНЕ ОБЪЕКТОВ КУЛЬТУРНОГО НАСЛЕДИЯ  
ПРАВИТЕЛЬСТВА САРАТОВСКОЙ ОБЛАСТИ

---

ПРИКАЗ

от 16 11 2020 года № 01.04/14

г. Саратов


Об утверждении границ территории объекта культурного наследия (муниципального) местного значения, расположенного по адресу:  
г. Саратов, ул. Б. Затонская, б/н

В соответствии со статьями 3.1 и 9.2 Федерального закона от 25 июня 2002 года № 73-ФЗ «Об объектах культурного наследия (памятниках истории и культуры) народов Российской Федерации», Законом Саратовской области от 04 ноября 2003 года № 69-ЗСО «Об охране и использовании объектов культурного наследия (памятников истории и культуры) народов Российской Федерации, находящихся на территории Саратовской области», поручением Президента РФ от 20.08.2012 г. № Пр-2217 о территориальном планировании развития территорий, имеющих памятники истории и культуры и другие объекты, представляющие историко-культурную ценность, Приказом Министерства культуры Российской Федерации 04 июня 2015 г. № 1745 об утверждении требований к составлению проектов границ территорий объектов культурного наследия, Положением об управлении по охране объектов культурного наследия Правительства Саратовской области, утвержденным постановлением Правительства Саратовской области от 15 июня 2015 года № 288-П

ПРИКАЗЫВАЮ:

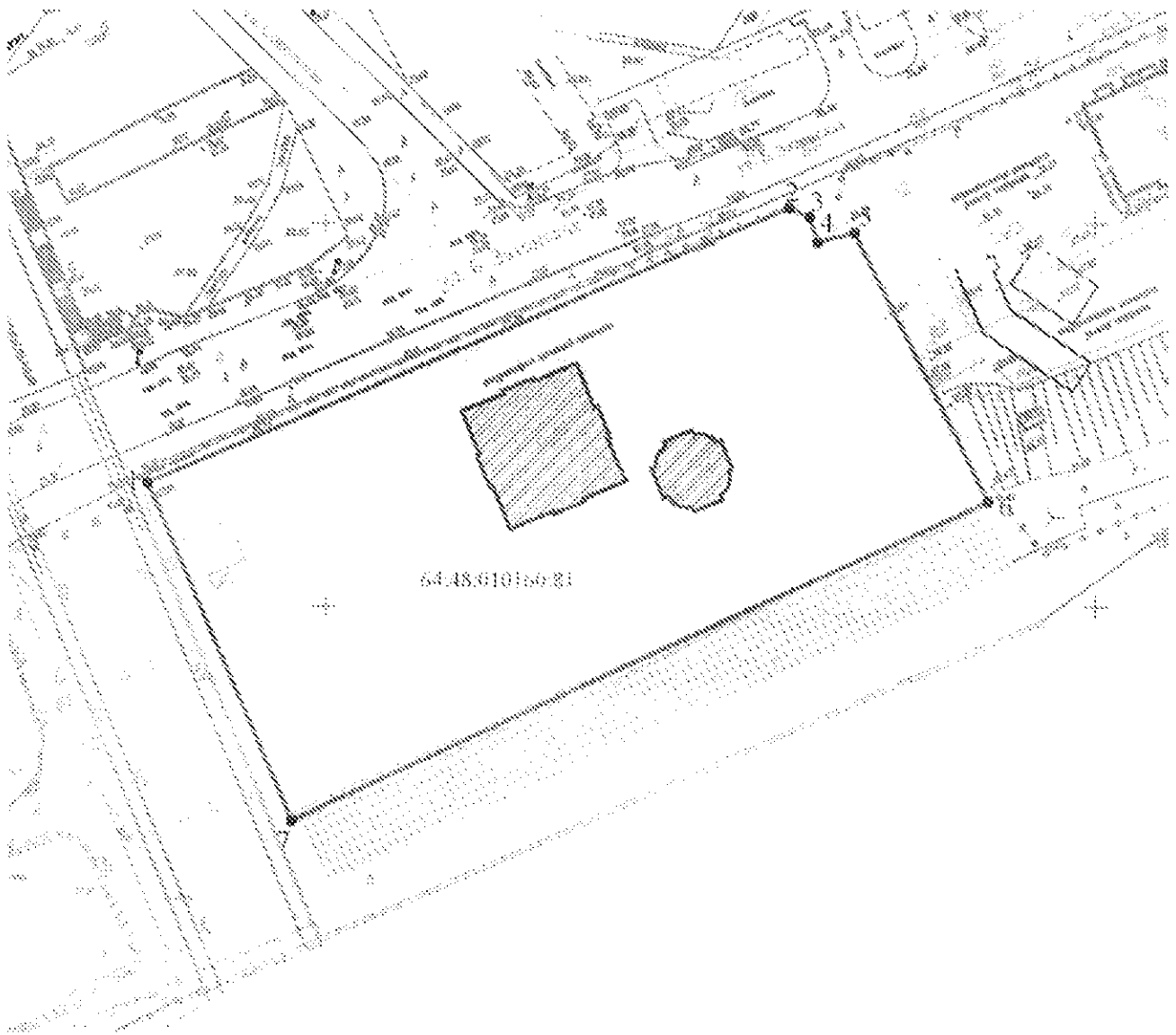
1. Утвердить границы территории объекта культурного наследия местного (муниципального) значения «Городская водокачка, 1910-е гг., арх. П.М. Зыбин», расположенного по адресу: г. Саратов, ул. Б. Затонская, б/н, согласно приложению.
2. Отделу административно-финансового и правового обеспечения (Власова Н.В.) разместить приказ на официальном сайте в информационно-телекоммуникационной сети «Интернет» и направить в министерство информации и печати области для официального опубликования.
3. Отделу учета объектов культурного наследия (Назимова Л.С.) направить уведомления, предусмотренные действующим законодательством в сфере охраны объектов культурного наследия.
4. Контроль за исполнением приказа возложить на начальника отдела учета объектов культурного наследия Мاستрюкову С.А.

Начальник управления







В.В. Мухин

**Границы территории объекта культурного наследия местного (муниципального) значения «Городская водокачка, 1910-е гг., арх. П.М. Зыбин», расположенного по адресу: г. Саратов, ул. Б. Затонская, б/н**



Условные обозначения.

-  Объект культурного наследия
-  номера характерных поворотных точек
-  проектируемая граница территории
-  кадастровый номер земельного участка

Координаты поворотных точек границ территории объекта культурного наследия местного (муниципального) значения «Городская водоканализационная станция, 1910-е гг., арх. П.М. Зыбин», расположенного по адресу:  
г. Саратов, ул. Б. Затонская, б/н

№ точки	Координаты (МСК-64)	
	X	Y
1.	496245.85	2301000.77
2.	496281.72	2301083.88
3.	496280.52	2301086.57
4.	496277.22	2301087.56
5.	496278.52	2301092.37
6.	496243.51	2301109.66
7.	496201.85	2301019.34
1	496245.85	2301000.77