



УПРАВЛЕНИЕ ПО ОХРАНЕ ОБЪЕКТОВ КУЛЬТУРНОГО НАСЛЕДИЯ
ПРАВИТЕЛЬСТВА САРАТОВСКОЙ ОБЛАСТИ

ПРИКАЗ

от 16.01 2020 года № 41-01/20

г. Саратов


Об утверждении границ территории объекта культурного наследия регионального значения, расположенного по адресу: г. Саратов, ул. Московская, 120 (угол с ул. Чапаева, 82)

В соответствии со статьями 3.1 и 9.2 Федерального закона от 25 июня 2002 года № 73-ФЗ «Об объектах культурного наследия (памятниках истории и культуры) народов Российской Федерации», Законом Саратовской области от 04 ноября 2003 года № 69-ЗСО «Об охране и использовании объектов культурного наследия (памятников истории и культуры) народов Российской Федерации, находящихся на территории Саратовской области», поручением Президента РФ от 20.08.2012 г. № Пр-2217 о территориальном планировании развития территорий, имеющих памятники истории и культуры и другие объекты, представляющие историко-культурную ценность, Приказом Министерства культуры Российской Федерации 04 июня 2015 г. № 1745 об утверждении требований к составлению проектов границ территорий объектов культурного наследия, Положением об управлении по охране объектов культурного наследия Правительства Саратовской области, утвержденным постановлением Правительства Саратовской области от 15 июня 2015 года № 288-П

ПРИКАЗЫВАЮ:

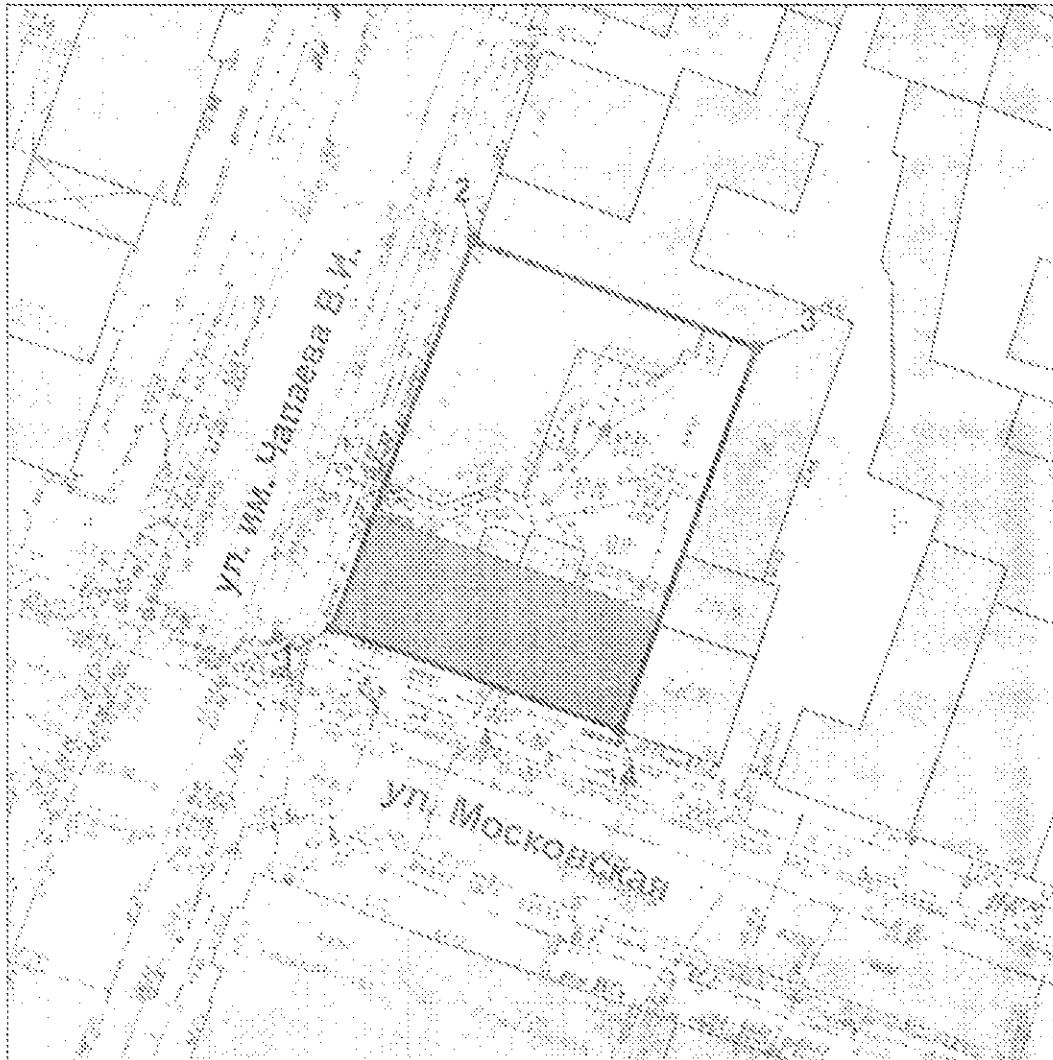
1. Утвердить границы территории объекта культурного наследия регионального значения «Дом Подклетнова», нач. XX в., расположенного по адресу: г. Саратов, ул. Московская, 120 (угол с ул. Чапаева, 82), согласно приложению.
2. Отделу административно-финансового и правового обеспечения (Власова Н.В.) разместить приказ на официальном сайте в информационно-телекоммуникационной сети «Интернет» и направить в министерство информации и печати области для официального опубликования.
3. Отделу учета объектов культурного наследия (Назимова Л.С.) направить уведомления, предусмотренные действующим законодательством в сфере охраны объектов культурного наследия.
4. Контроль за исполнением приказа возложить на начальника отдела учета объектов культурного наследия Мاستрюкову С.А.



Начальник управления



В.В. Мухин

**Границы территории объекта культурного наследия регионального
значения «Дом Подклетнова», нач. XX в., расположенного по адресу:
г. Саратов, ул. Московская, 120 (угол с ул. Чапаева, 82)**



-  - объект культурного наследия регионального значения
-  - граница территории объекта культурного наследия

Координаты поворотных точек грани территории объекта культурного наследия регионального значения «Дом Подклетнова», нач. XX в., расположенного по адресу: г. Саратов, ул. Московская, 120 (угол с ул. Чапаева, 82)

№ точки	Координаты (МСК-64)	
	X	Y
1.	497118.46	2298266.42
2.	497158.85	2298281.20
3.	497147.53	2298310.14
4.	497107.94	2298296.12
1.	497118.46	2298266.42
