

УПРАВЛЕНИЕ ПО ОХРАНЕ ОБЪЕКТОВ КУЛЬТУРНОГО НАСЛЕДИЯ ПРАВИТЕЛЬСТВА САРАТОВСКОЙ ОБЛАСТИ

П Р И К А З

от 03.02.2020 № 01-04/45

г. Саратов

О включении выявленного объекта культурного наследия по адресу: Саратовская область, г. Саратов, ул. Чернышевского, 211, в единый государственный реестр объектов культурного наследия (памятников истории и культуры) народов Российской Федерации в категории объекта культурного наследия местного (муниципального) значения, утверждении границ территории и предмета охраны

В соответствии с Федеральным законом от 25 июня 2002 года № 73-ФЗ «Об объектах культурного наследия (памятниках истории и культуры) народов Российской Федерации», Законом Саратовской области от 04 ноября 2003 года № 69-ЗСО «Об охране и использовании объектов культурного наследия (памятников истории и культуры) народов Российской Федерации, находящихся на территории Саратовской области», приказом Министерства культуры Российской Федерации от 04 июня 2015 г. № 1745 «Об утверждении требований к составлению проектов границ территорий объектов культурного наследия», Положением об управлении по охране объектов культурного наследия Правительства Саратовской области, утвержденным постановлением Правительства Саратовской области от 15 июня 2015 года № 288-П, на основании акта государственной историко-культурной экспертизы от 07.11.2019 г., выполненной экспертом Деминым О.Б., письма администрации муниципального образования «Город Саратов» от 25.12.2019 № 02-02-06/5626-АК,

ПРИКАЗЫВАЮ:

1. Включить выявленный объект культурного наследия: «Контора Нобель, 1870 е гг.», расположенный по адресу: Саратовская область, г.

Саратов, ул. Чернышевского, 211, в единый государственный реестр объектов культурного наследия (памятников истории и культуры) народов Российской Федерации в категории объекта культурного наследия местного (муниципального) значения с наименованием «Контора Нобель». Адрес объекта: Саратовская область, г. Саратов, ул. им. Чернышевского Н.Г., 211. Время создания (возникновения) объекта и (или) дата связанного с ним исторического события: 1870-е годы. Вид объекта: памятник. Общая видовая принадлежность: памятник градостроительства и архитектуры.

2. Утвердить:

2.1. Границы территории объекта культурного наследия местного (муниципального) значения «Контора Нобель» постройки 1870-е годы по адресу: Саратовская область, г. Саратов, ул. им. Чернышевского Н.Г., 211, согласно приложению № 1.

2.2. Предмет охраны объекта культурного наследия местного (муниципального) значения «Контора Нобель» постройки 1870-е годы по адресу: Саратовская область, г. Саратов, ул. им. Чернышевского Н.Г., 211, согласно приложению № 2.

3. Внести изменение в приказ Министерства культуры Правительства Саратовской области от 11.09.2001 № 1-10/220 «О включении в список вновь выявленных объектов историко-культурного наследия, расположенных на территории г. Саратова», исключив следующую строку:


14.	Контора Нобель, 1870-е гг.	ул. Чернышевского, 211
-----	----------------------------	------------------------

4. Разместить приказ на официальном сайте в информационно – телекоммуникационной сети «Интернет» и направить копию приказа в министерство информации и печати области для официального опубликования.

5. Отделу учета объектов культурного наследия (Мастрюкова С.А.) направить уведомления, предусмотренные действующим законодательством в сфере охраны объектов культурного наследия.

6. Контроль за исполнением настоящего приказа возлагаю на заместителя начальника управления Афанасьеву В.П.

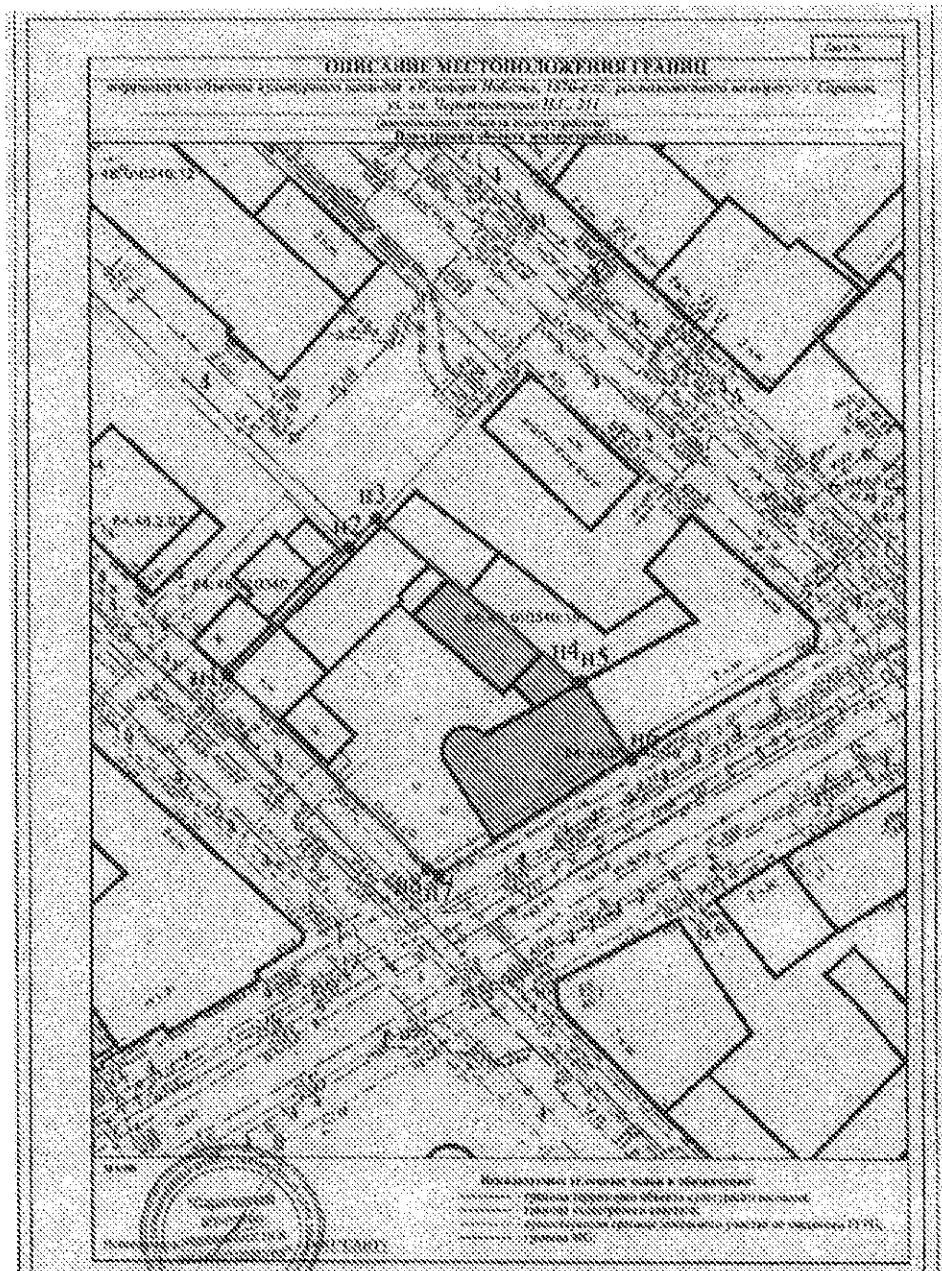
Начальник управления



В.В. Мухин

Приложение № 1
к приказу управления по охране
объектов культурного наследия
Правительства Саратовской
области
от «13» *12* 2020 года № *19-04/45*

Границы территории объекта культурного наследия местного
(муниципального) значения «Контора Нобель» постройки 1870-е годы по
адресу: Саратовская область, г. Саратов, ул. им. Чернышевского Н.Г., 211



Перечень координат поворотных (характерных) точек границ территории
 объекта культурного наследия местного (муниципального) значения
 «Контора Нобель» постройки 1870-е годы по адресу: Саратовская область, г.
 Саратов, ул. им. Чернышевского Н.Г., 211



Раздел 2					
Сведения о местоположении границ объекта					
1. Система координат МСК-64, зона 2					
2. Сведения о характерных точках границ объекта					
Обозначение характерных точек границы	Координаты, м		Метод определения координат характерной точки	Средняя квадратическая погрешность положения характерной точки (МТ), м	Описание обозначения точки на местности (при наличии)
	X	Y			
1	2	3	4	5	6
-	-	-	-	-	-
3. Сведения о характерных точках части (частей) границы объекта					
Обозначение характерных точек части границы	Координаты, м		Метод определения координат характерной точки	Средняя квадратическая погрешность положения характерной точки (МТ), м	Описание обозначения точки на местности (при наличии)
	X	Y			
1	2	3	4	5	6
Часть 1					
1	496244.44	2300096.74	Геодетический метод	0.50	-
2	496259.01	2300119.58	Геодетический метод	0.50	-
3	496262.32	2300113.72	Геодетический метод	0.50	-
4	496243.60	2300136.79	Геодетический метод	0.50	-
5	496243.77	2300137.28	Геодетический метод	0.50	-
6	496234.92	2300142.87	Геодетический метод	0.50	-
7	496221.54	2300120.84	Геодетический метод	0.50	-
8	496222.25	2300119.50	Геодетический метод	0.50	-
1	496244.44	2300096.74	Геодетический метод	0.50	-

Предмет охраны объекта культурного наследия местного (муниципального)
значения «Контора Нобель» постройки 1870-е годы по адресу:
Саратовская область, г. Саратов, ул. им. Чернышевского Н.Г., 211

Описание предмета охраны	Изображение предмета охраны	Расположение предмета охраны
1	2	3
<p>Градостроительные характеристики:</p> <ul style="list-style-type: none"> - местоположение в структуре городской застройки 	 <p>Местоположение объекта</p>	<p>Здание занимает угловое положение на пересечении улиц Чернышевского и Первомайской причем одно крыло здания расположено по ул. им. Чернышевского Н.Г., а другое уходящее в глубину квартала, расположено у противоположного от перекрестка угла уличного объема, образуя, таким образом открытый курдонер со стороны ул. Первомайской.</p>
<p>Композиционное и архитектурно-художественное оформление главного (юго-восточного) фасада по ул. им. Чернышевского Н.Г.</p>		<ul style="list-style-type: none"> - шесть световых осей - стилевое решение -- эклектика - горизонтальное членение решено за счет межэтажного карниза - руст в уровне первого этажа

<p>Местоположение, архитектурное оформление световых проемов первого этажа</p>		<ul style="list-style-type: none"> - историческая форма и габариты с клинчатой перемычкой - наличник уступчивой формы - сандрик с замковым камнем и ушками сложной формы - форма подоконной ниши
<p>Местоположение, архитектурное оформление световых проемов второго этажа</p>		<ul style="list-style-type: none"> - историческая форма и габариты с клинчатой перемычкой - наличник уступчивой формы - сложной формы сандрик с арочкой в венчающей части и стилизованным лепным замковым камнем - расстекловка оконного проема
<p>Местоположение, архитектурное оформление входной двери</p>		<ul style="list-style-type: none"> - исторические формы и габариты спаренных проемов с клинчатыми перемычками - деревянный наличник сложного профиля - форма спаренного сандрика - расстекловка верхних фрамуг

<p>Местоположение вертикального членения фасада, архитектурное оформление пилястры</p>		<ul style="list-style-type: none"> - исторические габариты простой формы - руст в уровне первого этажа
<p>Местоположение вертикального членения фасада, архитектурное оформление лопатки</p>		<ul style="list-style-type: none"> - исторические габариты - сложная, наборная форма - канелюры в уровне второго этажа
<p>Месторасположение и архитектурное оформление аттика</p>		<ul style="list-style-type: none"> - исторические форма и габариты с арочным завершением
<p>Элементы горизонтального членения фасада - венчающий карниз</p>		<ul style="list-style-type: none"> - исторические форма и габариты - простой с фризовым поясом - верхние и нижние пояса заключены между стилизованными модульонами, установленные с разрядкой

<p>-межэтажный карниз</p>		<p>- исторические тянутые габариты с уступчивой формой</p>
<p>Композиционное и архитектурно-художественное оформление дворового фасада</p>		<p>- историческая форма и габарита с закругленной частью</p>