

**УПРАВЛЕНИЕ ПО ОХРАНЕ ОБЪЕКТОВ КУЛЬТУРНОГО
НАСЛЕДИЯ ПРАВИТЕЛЬСТВА САРАТОВСКОЙ ОБЛАСТИ**

П Р И К А З

от 13.02.2020 № 01-04/59

г. Саратов

О включении выявленного объекта культурного наследия по адресу: Саратовская область, г. Саратов, Бабушкин взвоз, 21, в единый государственный реестр объектов культурного наследия (памятников истории и культуры) народов Российской Федерации в категории объекта культурного наследия местного (муниципального) значения, утверждении границ территории и предмета охраны

В соответствии с Федеральным законом от 25 июня 2002 года № 73-ФЗ «Об объектах культурного наследия (памятниках истории и культуры) народов Российской Федерации», Законом Саратовской области от 04 ноября 2003 года № 69-ЗСО «Об охране и использовании объектов культурного наследия (памятников истории и культуры) народов Российской Федерации, находящихся на территории Саратовской области», приказом Министерства культуры Российской Федерации от 04 июня 2015 г. № 1745 «Об утверждении требований к составлению проектов границ территорий объектов культурного наследия», Положением об управлении по охране объектов культурного наследия Правительства Саратовской области, утвержденным постановлением Правительства Саратовской области от 15 июня 2015 года № 288-П, на основании акта государственной историко-культурной экспертизы от 30.10.2019 г., выполненной экспертом Титовой Г.В.,

ПРИКАЗЫВАЮ:

1. Включить выявленный объект культурного наследия: «Дом жилой, 1870-е гг.», расположенный по адресу: Саратовская область, г. Саратов, Бабушкин взвоз, 21, в единый государственный реестр объектов

культурного наследия (памятников истории и культуры) народов Российской Федерации в категории объекта культурного наследия местного (муниципального) значения с наименованием «Дом жилой». Адрес объекта: Саратовская область, г. Саратов, Бабушкин Взвоз, д. 21. Время создания (возникновения) объекта и (или) дата связанного с ним исторического события: 1870-е гг. Вид объекта: памятник. Общая видовая принадлежность: памятник градостроительства и архитектуры.

2. Утвердить:

2.1. Границы территории объекта культурного наследия местного (муниципального) значения «Дом жилой» постройки 1870-е гг. по адресу: Саратовская область, г. Саратов, Бабушкин Взвоз, д. 21, согласно приложению № 1.

2.2. Предмет охраны объекта культурного наследия местного (муниципального) значения «Дом жилой» постройки 1870-е гг. по адресу: Саратовская область, г. Саратов, Бабушкин Взвоз, д. 21, согласно приложению № 2.

3. Внести изменение в приказ Минкультуры Саратовской области от 19.06.2001 № 1-10/177 «Об утверждении списка вновь выявленных объектов историко-культурного наследия, расположенных на территории Саратовской области», исключив в разделе «г. Саратов» следующую строку:


58.	Дом жилой, 1870-е гг.	Бабушкин взвоз, 21
-----	-----------------------	--------------------

4. Разместить приказ на официальном сайте в информационно – телекоммуникационной сети «Интернет» и направить копию приказа в министерство информации и печати области для официального опубликования.

5. Отделу учета объектов культурного наследия (Мастрюкова С.А.) направить уведомления, предусмотренные действующим законодательством в сфере охраны объектов культурного наследия.

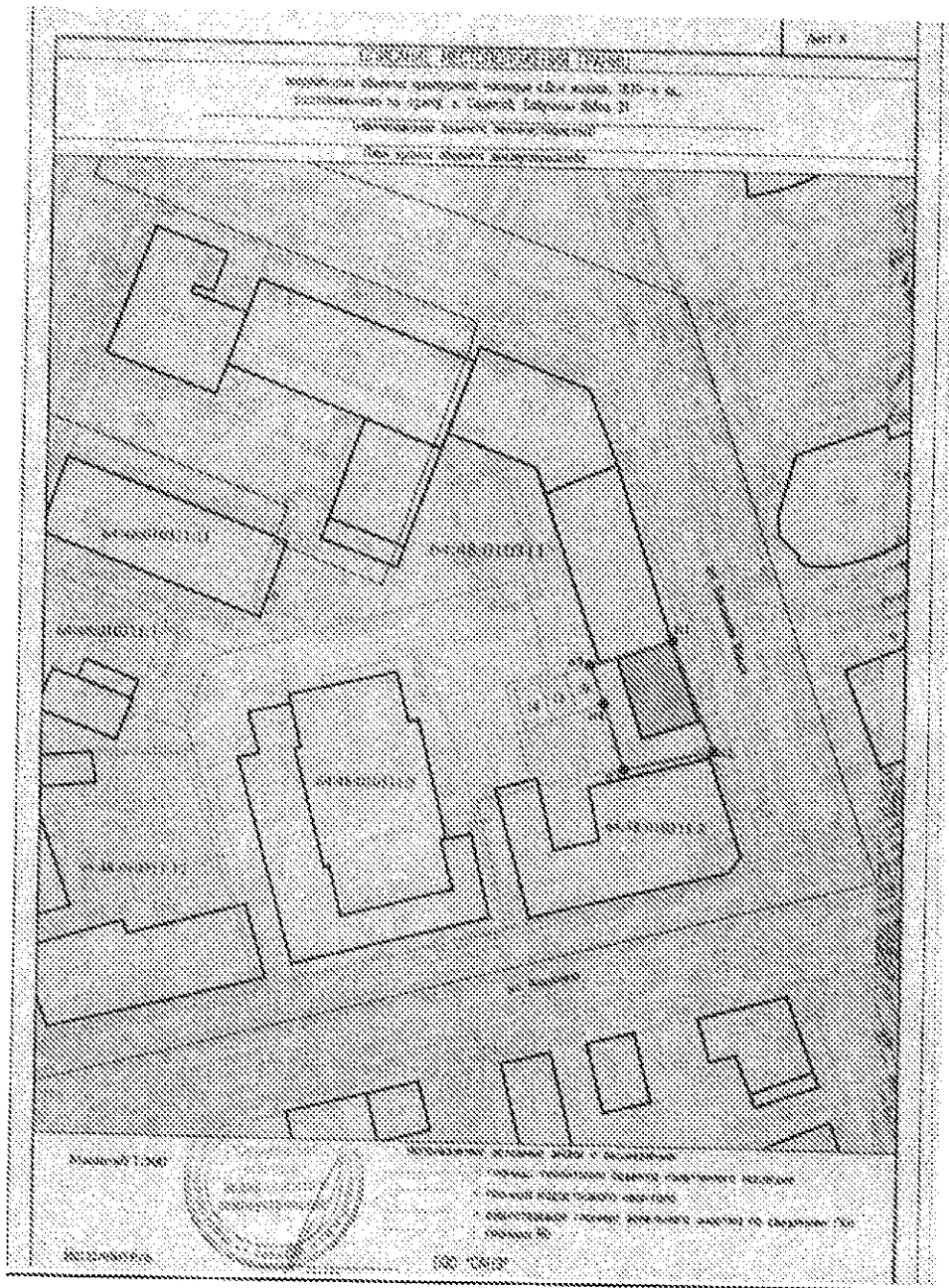
6. Контроль за исполнением настоящего приказа возлагаю на заместителя начальника управления Афанасьеву В.П.

Начальник управления



В.В. Мухин

Границы территории объекта культурного наследия местного
(муниципального) значения «Дом жилой» постройки 1870-е гг. по адресу:
Саратовская область, г. Саратов, Бабушкин Взвоз, д. 21






Перечень координат поворотных (характерных) точек границ территории
 объекта культурного наследия местного (муниципального) значения
 «Дом жилой» постройки 1870-е гг. по адресу: Саратовская область, г.
 Саратов, Бабушкин Взвоз, д. 21

Раздел 2					
Сведения о местоположении границ объекта					
1. Система координат: МСК-64, зона 7					
2. Сведения о характерных точках границ объекта					
Обозначение характерных точек границ	Координаты, м		Метод определения координат характерной точки	Средняя квадратическая погрешность положения характерной точки (М), м	Описание обозначения точек на местности (при наличии)
	X	Y			
1	2	3	4	5	6
-	-	-	-	-	-
3. Сведения о характерных точках части (частей) граница объекта					
Обозначение характерных точек части граница	Координаты, м		Метод определения координат характерной точки	Средняя квадратическая погрешность положения характерной точки (М), м	Описание обозначения точек на местности (при наличии)
	X	Y			
1	2	3	4	5	6
Часть 1					
1	495071.86	2299239.97	Геодезический метод	0.1	-
2	495054.87	2299246.93	Геодезический метод	0.1	-
3	495951.83	2299232.66	Геодезический метод	0.1	-
4	495961.97	2299239.26	Геодезический метод	0.1	-
5	495667.84	2299237.20	Геодезический метод	0.1	-
1	495971.86	2299232.87	Геодезический метод	0.1	-

Предмет охраны объекта культурного наследия местного (муниципального)
значения «Дом жилой» постройки 1870-е гг. по адресу: Саратовская область,
г. Саратов, Бабушкин Взвоз, д. 21

Наименование предмета охраны	Изображение предмета охраны	Описание предмета охраны
1	2	3
<p>Градостроительные характеристики:</p> <ul style="list-style-type: none"> - местоположение в структуре городской застройки 	 <p>○ Местоположение объекта</p>	<p>По линии застройки нечетной стороны ул. Бабушкин Взвоз, между улицей им. Мичурина И.В. и площадью Соборной</p>
<p>Композиционное и архитектурно- художественное оформление главного (восточного) фасада</p>		<ul style="list-style-type: none"> - пять световых осей - стилевое решение -- классицизм - горизонтальное членение фасада междуэтажным карнизом

<p>Местоположение, архитектурное оформление световых проемов первого этажа</p>		<ul style="list-style-type: none"> - историческая форма и габариты с клинчатой перемычкой - плоский простой наличник
<p>Местоположение, архитектурное оформление световых проемов второго этажа</p>		<ul style="list-style-type: none"> - исторические форма и габариты с клинчатой перемычкой - форма плоского наличника - подоконный профилированный карниз - расстекловиз оконного проема
<p>Элементы горизонтального членения фасада -венчающий карниз</p>		<ul style="list-style-type: none"> - исторические габариты - ступенчатая форма, опирающаяся на стилизованные кронштейны
<p>-межэтажный карниз</p>		<ul style="list-style-type: none"> - исторические габариты - ступенчатая простая форма

<p>Местоположение вертикального членения фасада, архитектурное оформление пилястры</p>		<ul style="list-style-type: none"> - исторические форма и габариты со стилизованной капителью
<p>Местоположение, архитектурное оформление входной двери</p>		<ul style="list-style-type: none"> - прямоугольная историческая форма и габариты - деревянные полотна с филенками и декоративными накладками - форма и габариты верхней фрамуги