



УПРАВЛЕНИЕ ПО ОХРАНЕ ОБЪЕКТОВ КУЛЬТУРНОГО НАСЛЕДИЯ  
ПРАВИТЕЛЬСТВА САРАТОВСКОЙ ОБЛАСТИ

---

ПРИКАЗ

от 28 01 2020 года № 14-04/66

г. Саратов


Об утверждении границ  
территории объекта культурного  
наследия местного  
(муниципального) значения,  
расположенного по адресу:  
г. Саратов, ул. Киселева, 56

В соответствии со статьями 3.1 и 9.2 Федерального закона от 25 июня 2002 года № 73-ФЗ «Об объектах культурного наследия (памятниках истории и культуры) народов Российской Федерации», Законом Саратовской области от 04 ноября 2003 года № 69-ЗСО «Об охране и использовании объектов культурного наследия (памятников истории и культуры) народов Российской Федерации, находящихся на территории Саратовской области», поручением Президента РФ от 20.08.2012 г. № Пр-2217 о территориальном планировании развития территорий, имеющих памятники истории и культуры и другие объекты, представляющие историко-культурную ценность, Приказом Министерства культуры Российской Федерации 04 июня 2015 г. № 1745 об утверждении требований к составлению проектов границ территорий объектов культурного наследия, Положением об управлении по охране объектов культурного наследия Правительства Саратовской области, утвержденным постановлением Правительства Саратовской области от 15 июня 2015 года № 288-П

**ПРИКАЗЫВАЮ:**

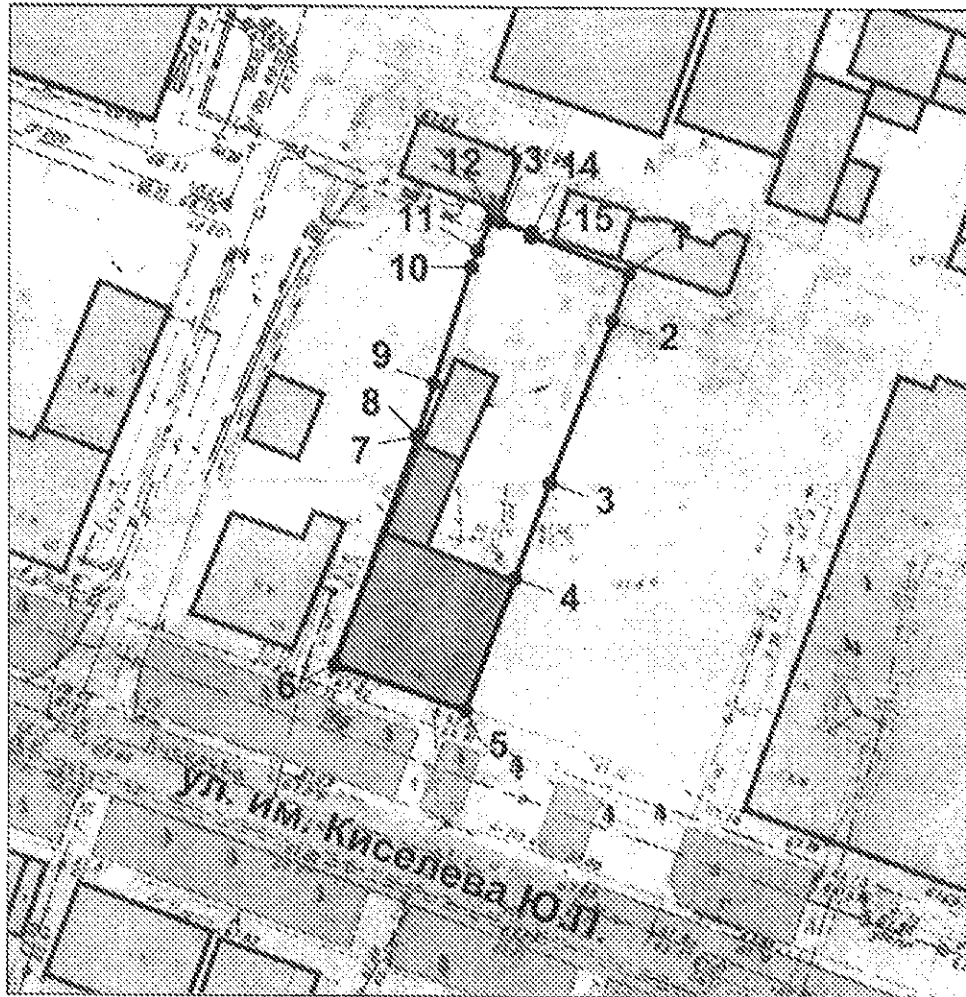
1. Утвердить границы территории объекта культурного наследия местного (муниципального) значения «Дом жилой, нач. XX в.», нач. XX в., расположенного по адресу: г. Саратов, ул. Киселева, 56, согласно приложению.
2. Отделу административно-финансового и правового обеспечения (Власова Н.В.) разместить приказ на официальном сайте в информационно-телекоммуникационной сети «Интернет» и направить в министерство информации и печати области для официального опубликования.
3. Отделу учета объектов культурного наследия (Мастрюкова С.А.) направить уведомления, предусмотренные действующим законодательством в сфере охраны объектов культурного наследия.
4. Контроль за исполнением приказа возложить на начальника отдела учета объектов культурного наследия Мастрюкову С.А.


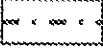
**Начальник управления**



**В.В. Мухин**

**Границы территории объекта культурного наследия местного  
(муниципального) значения «Дом жилой, нач. XX в.», нач. XX в.,  
расположенного по адресу: г. Саратов, ул. Киселева, 56**



-  - объект культурного наследия местного  
(муниципального) значения
-  - граница территории объекта культурного наследия

Координаты поворотных точек грани территории объекта культурного наследия местного (муниципального) значения «Дом жилой, нач. XX в.», нач. XX в., расположенного по адресу: г. Саратов, ул. Киселева, 56

№ точки	Координаты (МСК-64)	
	X	Y
1.	497099.05	2298110.79
2.	497094.70	2298109.29
3.	497079.72	2298103.53
4.	497071.00	2298100.34
5.	497058.91	2298095.90
6.	497063.00	2298083.84
7.	497083.93	2298091.32
8.	497083.96	2298091.33
9.	497088.88	2298092.86
10.	497099.51	2298096.30
11.	497101.04	2298096.88
12.	497103.87	2298098.20
13.	497103.64	2298098.99
14.	497102.64	2298101.82
15.	497102.41	2298101.75
1	497099.05	2298110.79